



GOBIERNO DE LA  
CIUDAD DE MÉXICO

SECRETARÍA DE ADMINISTRACIÓN Y FINANZAS  
SUBSECRETARÍA DE EGRESOS

# INFORME SOBRE EL EJERCICIO DE LOS RECURSOS FEDERALES TRANSFERIDOS

**CUARTO TRIMESTRE 2021**



GOBIERNO DE LA  
CIUDAD DE MÉXICO

SECRETARÍA DE ADMINISTRACIÓN Y FINANZAS  
SUBSECRETARÍA DE EGRESOS

# EJERCICIO DEL GASTO





#	Devengado	Ejercido	Pagado	Contratos	Proyectos	Pagado SHCP	Pagado EF	ESTATUS	Observaciones (Captura)
1	10,439,771.33	10,439,771.33	10,439,771.33			N/A	N/A		[["Dependencia Ejecutora":"Instituto Local de la Infraestructura Física Educativa", "Observación":"cifras al cuarto trimestre enero - diciembre 2021, las correspondientes al cierre del ejercicio se reportarán en cuenta pública 2021"]]
2	310,880.00	310,880.00	310,880.00	Sin Contratos	Sin Proyectos	N/A	N/A	Validado	cifras al cuarto trimestre enero - diciembre 2021, las correspondientes al cierre del ejercicio se reportarán en cuenta pública 2021
3	10,128,891.33	10,128,891.33	10,128,891.33	Sin Contratos	Sin Proyectos	N/A	N/A	Validado	[["Dependencia Ejecutora":"Instituto Local de la Infraestructura Física Educativa", "Observación":"cifras al cuarto trimestre enero - diciembre 2021, las correspondientes al cierre del ejercicio se reportarán en cuenta pública 2021"]]
4	16,626,712.61	16,626,712.61	16,626,712.61			252015924	N/A		cifras al cuarto trimestre enero - diciembre 2021, las correspondientes al cierre del ejercicio se reportarán en cuenta pública 2021
5	16,626,712.61	16,626,712.61	16,626,712.61	Sin Contratos	Sin Proyectos	N/A	N/A	Validado	[["Dependencia Ejecutora":"Instituto Local de la Infraestructura Física Educativa", "Observación":"cifras al cuarto trimestre enero - diciembre 2021, las correspondientes al cierre del ejercicio se reportarán en cuenta pública 2021"]]
6	47,129,945.62	47,129,945.62	47,129,945.62			31986425	N/A		cifras al cuarto trimestre enero - diciembre 2021, las correspondientes al cierre del ejercicio se reportarán en cuenta pública 2021
7	1,214,588.00	1,214,588.00	1,214,588.00	Sin Contratos	Sin Proyectos	N/A	N/A	Validado	cifras al cuarto trimestre enero - diciembre 2021, las correspondientes al cierre del ejercicio se reportarán en cuenta pública 2021
8	22,838,514.79	22,838,514.79	22,838,514.79	Sin Contratos	Sin Proyectos	N/A	N/A	Validado	cifras al cuarto trimestre enero - diciembre 2021, las correspondientes al cierre del ejercicio se reportarán en cuenta pública 2021
9	782,447.20	782,447.20	782,447.20	Sin Contratos	Sin Proyectos	N/A	N/A	Validado	cifras al cuarto trimestre enero - diciembre 2021, las correspondientes al cierre del ejercicio se reportarán en cuenta pública 2021
10	2,900,709.63	2,900,709.63	2,900,709.63	Sin Contratos	Sin Proyectos	N/A	N/A	Validado	cifras al cuarto trimestre enero - diciembre 2021, las correspondientes al cierre del ejercicio se reportarán en cuenta pública 2021
11	130,029.41	130,029.41	130,029.41	Sin Contratos	Sin Proyectos	N/A	N/A	Validado	cifras al cuarto trimestre enero - diciembre 2021, las correspondientes al cierre del ejercicio se reportarán en cuenta pública 2021
12	3,284,456.45	3,284,456.45	3,284,456.45	Sin Contratos	Sin Proyectos	N/A	N/A	Validado	cifras al cuarto trimestre enero - diciembre 2021, las correspondientes al cierre del ejercicio se reportarán en cuenta pública 2021
13	2,241,366.95	2,241,366.95	2,241,366.95	Sin Contratos	Sin Proyectos	N/A	N/A	Validado	cifras al cuarto trimestre enero - diciembre 2021, las correspondientes al cierre del ejercicio se reportarán en cuenta pública 2021
14	220,494.00	220,494.00	220,494.00	Sin Contratos	Sin Proyectos	N/A	N/A	Validado	cifras al cuarto trimestre enero - diciembre 2021, las correspondientes al cierre del ejercicio se reportarán en cuenta pública 2021
15	13,517,339.19	13,517,339.19	13,517,339.19	Sin Contratos	Sin Proyectos	N/A	N/A	Validado	cifras al cuarto trimestre enero - diciembre 2021, las correspondientes al cierre del ejercicio se reportarán en cuenta pública 2021
16	25,436,893.75	25,436,893.75	25,436,893.75	Sin Contratos		305540619	N/A		[["Dependencia Ejecutora":"Instituto Local de la Infraestructura Física Educativa", "Observación":"cifras al cuarto trimestre enero - diciembre 2021, las correspondientes al cierre del ejercicio se reportarán en cuenta pública 2021"]]
17	25,436,893.75	25,436,893.75	25,436,893.75	Sin Contratos	Sin Proyectos	N/A	N/A	Validado	cifras al cuarto trimestre enero - diciembre 2021, las correspondientes al cierre del ejercicio se reportarán en cuenta pública 2021
18	51,137,210.42	51,137,210.42	51,137,210.42			96621000	N/A		[["Dependencia Ejecutora":"Secretaría de Obras y Servicios", "Observación":"Objeto: Transferir Recursos Presupuestarios Federales por parte de Cultura a las Entidades Federativas para realizar el Proyecto Complejo Cultura Bosque de Chapultepec"]]
19	23,994,595.30	23,994,595.30	23,994,595.30	Sin Contratos	Sin Proyectos	N/A	N/A	Validado	
20	25,638,843.95	25,638,843.95	25,638,843.95	Sin Contratos	Sin Proyectos	N/A	N/A	Validado	LOS RECURSOS PROCEDEN DEL CICLO 2020
21	1,503,771.17	1,503,771.17	1,503,771.17	Sin Contratos	Sin Proyectos	N/A	N/A	Validado	
22	5,388,616.73	5,388,616.73	5,388,616.73			N/A	N/A		
23	5,388,616.73	5,388,616.73	5,388,616.73	Sin Contratos	Sin Proyectos	N/A	N/A	Validado	
24	-	-	-			23580864.47	N/A		[["Dependencia Ejecutora":"Secretaría de Obras y Servicios", "Observación":"El reintegro corresponde al remanente del Importe comprometido en 2020 a ejercer en 2021 de FOTRADIS"]]
25	-	-	-	Sin Contratos	Sin Proyectos	N/A	N/A	Validado	
26	2,032,129,238.25	2,032,129,238.25	2,032,129,238.25			2819178000	N/A		[["Dependencia Ejecutora":"Secretaría de Obras y Servicios", "Observación":"El reintegro corresponde a 438,011,161.64 de Capitalidad I y 24,937,270.59 de Capitalidad II"]]
27	97,455,468.42	97,455,468.42	97,455,468.42	Sin Contratos	Sin Proyectos	N/A	N/A	Validado	
28	8,377,221.13	8,377,221.13	8,377,221.13	Sin Contratos	Sin Proyectos	N/A	N/A	Validado	los recursos proceden del ciclo 2020
29	440,218.36	440,218.36	440,218.36	Sin Contratos	Sin Proyectos	N/A	N/A	Validado	los recursos proceden del ciclo 2020
30	300,000.00	300,000.00	300,000.00	Sin Contratos	Sin Proyectos	N/A	N/A	Validado	los recursos proceden de ciclo 2020
31	435,153,362.60	435,153,362.60	435,153,362.60	Sin Contratos	Sin Proyectos	N/A	N/A	Validado	
32	891,829,673.63	891,829,673.63	891,829,673.63	Sin Contratos	Sin Proyectos	N/A	N/A	Validado	
33	598,573,294.11	598,573,294.11	598,573,294.11	Sin Contratos	Sin Proyectos	N/A	N/A	Validado	
34	32,212,850.00	30,010,450.00	30,010,450.00			N/A	N/A		
35	32,212,850.00	30,010,450.00	30,010,450.00	Sin Contratos	Sin Proyectos	N/A	N/A	Validado	Se incluye el recurso del fondo 25J195 correspondiente a recursos remanentes de 2019
36	4,712,062,225.39	4,712,062,225.39	4,712,062,225.39			5100235626.49	N/A		
37	1,264,039,070.10	1,264,039,070.10	1,264,039,070.10	Sin Contratos	Sin Proyectos	N/A	N/A	Validado	CIFRAS PRELIMINARES AL CIERRE DE 2021
38	24,065,757.81	24,065,757.81	24,065,757.81	Sin Contratos	Sin Proyectos	N/A	N/A	Validado	
39	-	-	-	Sin Contratos	Sin Proyectos	N/A	N/A	Validado	
40	65,535,502.86	65,535,502.86	65,535,502.86	Sin Contratos	Sin Proyectos	N/A	N/A	Validado	
41	412,034.05	412,034.05	412,034.05	Sin Contratos	Sin Proyectos	N/A	N/A	Validado	
42	63,882.28	63,882.28	63,882.28	Sin Contratos	Sin Proyectos	N/A	N/A	Validado	
43	641,327.46	641,327.46	641,327.46	Sin Contratos	Sin Proyectos	N/A	N/A	Validado	
44	928,485.89	928,485.89	928,485.89	Sin Contratos	Sin Proyectos	N/A	N/A	Validado	
45	1,371.99	1,371.99	1,371.99	Sin Contratos	Sin Proyectos	N/A	N/A	Validado	
46	69,006.59	69,006.59	69,006.59	Sin Contratos	Sin Proyectos	N/A	N/A	Validado	
47	38,077.84	38,077.84	38,077.84	Sin Contratos	Sin Proyectos	N/A	N/A	Validado	
48	15,284.36	15,284.36	15,284.36	Sin Contratos	Sin Proyectos	N/A	N/A	Validado	
49	32,108.16	32,108.16	32,108.16	Sin Contratos	Sin Proyectos	N/A	N/A	Validado	
50	-	-	-	Sin Contratos	Sin Proyectos	N/A	N/A	Validado	
51	300,000.00	300,000.00	300,000.00	Sin Contratos	Sin Proyectos	N/A	N/A	Validado	
52	-	-	-	Sin Contratos	Sin Proyectos	N/A	N/A	Validado	
53	452,632.00	452,632.00	452,632.00	Sin Contratos	Sin Proyectos	N/A	N/A	Validado	
54	-	-	-	Sin Contratos	Sin Proyectos	N/A	N/A	Validado	
55	4,032,624.00	4,032,624.00	4,032,624.00	Sin Contratos	Sin Proyectos	N/A	N/A	Validado	
56	-	-	-	Sin Contratos	Sin Proyectos	N/A	N/A	Validado	
57	-	-	-	Sin Contratos	Sin Proyectos	N/A	N/A	Validado	
58	-	-	-	Sin Contratos	Sin Proyectos	N/A	N/A	Validado	
59	-	-	-	Sin Contratos	Sin Proyectos	N/A	N/A	Validado	
60	-	-	-	Sin Contratos	Sin Proyectos	N/A	N/A	Validado	
61	-	-	-	Sin Contratos	Sin Proyectos	N/A	N/A	Validado	
62	39,278,312.54	39,278,312.54	39,278,312.54	Sin Contratos	Sin Proyectos	N/A	N/A	Validado	
63	84,334,321.00	84,334,321.00	84,334,321.00	Sin Contratos	Sin Proyectos	N/A	N/A	Validado	
64	91,123.20	91,123.20	91,123.20	Sin Contratos	Sin Proyectos	N/A	N/A	Validado	



#	Programa Fondo Convenio - Específico	Dependencia Ejecutora	Rendimiento Financiero	Reintegro	Tipo de Gasto	Partida	Aprobado	Modificado	Recaudado (Ministrado)	Comprometido
65	FASSA	Servicios de Salud Pública de la Ciudad de México			1- Gasto corriente	392 - Impuestos y derechos	796,187.00	4,874,319.12	4,874,319.12	1,100,574.73
66	FASSA	Servicios de Salud Pública de la Ciudad de México			1- Gasto corriente	391 - Servicios funerarios y de cementerios	617,994.00	4,052,447.61	4,052,447.61	3,548,502.16
67	FASSA	Servicios de Salud Pública de la Ciudad de México			1- Gasto corriente	383 - Congresos y convenciones	5,955,098.00	954,857.95	954,857.95	703,657.95
68	FASSA	Servicios de Salud Pública de la Ciudad de México			1- Gasto corriente	382 - Gastos de orden social y cultural	769,822.00	-	-	-
69	FASSA	Servicios de Salud Pública de la Ciudad de México			1- Gasto corriente	379 - Otros servicios de traslado y hospedaje	-	475,000.00	475,000.00	407,142.90
70	FASSA	Servicios de Salud Pública de la Ciudad de México			1- Gasto corriente	375 - Viáticos en el país	191,207.00	67,496.57	67,496.57	22,608.57
71	FASSA	Servicios de Salud Pública de la Ciudad de México			1- Gasto corriente	372 - Pasajes terrestres	3,062,919.00	1,757,702.49	1,757,702.49	1,525,303.88
72	FASSA	Servicios de Salud Pública de la Ciudad de México			1- Gasto corriente	371 - Pasajes aéreos	152,966.00	232,000.00	232,000.00	62,350.00
73	FASSA	Servicios de Salud Pública de la Ciudad de México			1- Gasto corriente	831 - Aportaciones de la Federación a las entidades federativas	446,622,003.00	-	-	-
74	FASSA	Servicios de Salud Pública de la Ciudad de México			2- Gasto de Inversión	541 - Vehículos y Equipo Terrestre	165,000.00	-	-	-
75	FASSA	Servicios de Salud Pública de la Ciudad de México			1- Gasto corriente	369 - Otros servicios de información	896,468.00	-	-	-
76	FASSA	Servicios de Salud Pública de la Ciudad de México			1- Gasto corriente	365 - Servicios de la industria filmica, del sonido y del video	-	200,000.00	200,000.00	-
77	FASSA	Servicios de Salud Pública de la Ciudad de México			1- Gasto corriente	361 - Difusión por radio, televisión y otros medios de mensajes sobre programas y actividades gubernamentales	28,652.00	-	-	-
78	FASSA	Servicios de Salud Pública de la Ciudad de México			1- Gasto corriente	359 - Servicios de jardinería y fumigación	702,338.00	108,978,157.80	108,978,157.80	81,780,277.26
79	FASSA	Servicios de Salud Pública de la Ciudad de México			1- Gasto corriente	358 - Servicios de limpieza y manejo de desechos	57,145,641.00	1,752,766.98	1,752,766.98	683,529.50
80	FASSA	Servicios de Salud Pública de la Ciudad de México			1- Gasto corriente	357 - Instalación, reparación y mantenimiento de maquinaria, otros equipos y herramienta	2,672,809.00	5,861,299.98	5,861,299.98	4,807,548.58
81	FASSA	Servicios de Salud Pública de la Ciudad de México			1- Gasto corriente	355 - Reparación y mantenimiento de equipo de transporte	2,931,781.00	7,875,569.68	7,875,569.68	6,385,089.36
82	FASSA	Servicios de Salud Pública de la Ciudad de México			1- Gasto corriente	354 - Instalación, reparación y mantenimiento de equipo e instrumental médico y de laboratorio	6,411,563.00	953,406.12	953,406.12	476,948.80
83	FASSA	Servicios de Salud Pública de la Ciudad de México			1- Gasto corriente	353 - Instalación, reparación y mantenimiento de equipo de cómputo y tecnología de la información	2,003,823.00	1,106,306.90	1,106,306.90	533,328.90
84	FASSA	Servicios de Salud Pública de la Ciudad de México			1- Gasto corriente	352 - Instalación, reparación y mantenimiento de mobiliario y equipo de administración, educacional y recreativo	1,137,956.00	4,368,816.76	4,368,816.76	3,456,007.51
85	FASSA	Servicios de Salud Pública de la Ciudad de México			1- Gasto corriente	351 - Conservación y mantenimiento menor de inmuebles	6,298,003.00	285,218.29	285,218.29	-
86	FASSA	Servicios de Salud Pública de la Ciudad de México			1- Gasto corriente	347 - Fletes y maniobras	1,066,041.00	33,700.00	33,700.00	8,700.00
87	FASSA	Servicios de Salud Pública de la Ciudad de México			1- Gasto corriente	345 - Seguro de bienes patrimoniales	3,773,171.00	4,025,000.00	4,025,000.00	3,585,439.87
88	FASSA	Servicios de Salud Pública de la Ciudad de México			1- Gasto corriente	344 - Seguros de responsabilidad patrimonial y fianzas	379,973.00	167,823.35	167,823.35	167,823.34
89	FASSA	Servicios de Salud Pública de la Ciudad de México			1- Gasto corriente	339 - Servicios profesionales, científicos y técnicos integrales	43,339,318.00	9,702,051.11	9,702,051.11	2,778,814.88
90	FASSA	Servicios de Salud Pública de la Ciudad de México			1- Gasto corriente	338 - Servicios de vigilancia	28,056,262.00	37,879,423.40	37,879,423.40	19,640,746.13
91	FASSA	Servicios de Salud Pública de la Ciudad de México			1- Gasto corriente	336 - Servicios de apoyo administrativo, traducción, fotocopiado e impresión	15,283,582.00	13,009,237.59	13,009,237.59	10,703,057.04
92	FASSA	Servicios de Salud Pública de la Ciudad de México			1- Gasto corriente	334 - Servicios de capacitación	7,378,704.00	2,545,000.55	2,545,000.55	1,672,860.00
93	FASSA	Servicios de Salud Pública de la Ciudad de México			1- Gasto corriente	333 - Servicios de consultoría administrativa, procesos, técnica y en tecnologías de la información	4,864,877.00	19,518,906.49	19,518,906.49	17,909,730.92
94	FASSA	Servicios de Salud Pública de la Ciudad de México			1- Gasto corriente	329 - Otros arrendamientos	512,018.00	-	-	-
95	FASSA	Servicios de Salud Pública de la Ciudad de México			1- Gasto corriente	325 - Arrendamiento de equipo de transporte	6,526.00	-	-	-
96	FASSA	Servicios de Salud Pública de la Ciudad de México			1- Gasto corriente	323 - Arrendamiento de mobiliario y equipo de administración, educacional y recreativo	7,336.00	4,796,928.00	4,796,928.00	-
97	FASSA	Servicios de Salud Pública de la Ciudad de México			1- Gasto corriente	322 - Arrendamiento de edificios	11,858,542.00	11,784,702.00	11,784,702.00	10,310,936.94
98	FASSA	Servicios de Salud Pública de la Ciudad de México			1- Gasto corriente	319 - Servicios integrales y otros servicios	163,142.00	50,000.00	50,000.00	-
99	FASSA	Servicios de Salud Pública de la Ciudad de México			1- Gasto corriente	318 - Servicios postales y telegráficos	-	-	-	-
100	FASSA	Servicios de Salud Pública de la Ciudad de México			1- Gasto corriente	317 - Servicios de acceso de Internet, redes y procesamiento de información	20,091,849.00	59,199,996.80	59,199,996.80	55,499,996.60
101	FASSA	Servicios de Salud Pública de la Ciudad de México			1- Gasto corriente	314 - Telefonía tradicional	1,078,052.00	3,060,666.67	3,060,666.67	-
102	FASSA	Servicios de Salud Pública de la Ciudad de México			1- Gasto corriente	313 - Agua	2,695,126.00	17,485,840.99	17,485,840.99	11,750,163.00
103	FASSA	Servicios de Salud Pública de la Ciudad de México			1- Gasto corriente	312 - Gas	528,050.00	528,050.00	528,050.00	-
104	FASSA	Servicios de Salud Pública de la Ciudad de México			1- Gasto corriente	311 - Energía eléctrica	11,482,835.00	40,715,853.57	40,715,853.57	23,807,635.71
105	FASSA	Servicios de Salud Pública de la Ciudad de México			1- Gasto corriente	298 - Refacciones y accesorios menores de maquinaria y otros equipos	37,889.00	6,593.44	6,593.44	6,593.44
106	FASSA	Servicios de Salud Pública de la Ciudad de México			1- Gasto corriente	296 - Refacciones y accesorios menores de equipo de transporte	750,716.00	1,019,198.30	1,019,198.30	32,187.28
107	FASSA	Servicios de Salud Pública de la Ciudad de México			1- Gasto corriente	295 - Refacciones y accesorios menores de equipo e instrumental médico y de laboratorio	94,246.00	26,546.74	26,546.74	14,949.74
108	FASSA	Servicios de Salud Pública de la Ciudad de México			1- Gasto corriente	294 - Refacciones y accesorios menores de equipo de cómputo y tecnologías de la información	1,146,889.00	350,660.21	350,660.21	116,630.96
109	FASSA	Servicios de Salud Pública de la Ciudad de México			1- Gasto corriente	293 - Refacciones y accesorios menores de mobiliario y equipo de administración, educacional y recreativo	16,314.00	46,055.15	46,055.15	21,887.15
110	FASSA	Servicios de Salud Pública de la Ciudad de México			1- Gasto corriente	292 - Refacciones y accesorios menores de edificios	121,705.00	525,334.65	525,334.65	386,950.06
111	FASSA	Servicios de Salud Pública de la Ciudad de México			1- Gasto corriente	291 - Herramientas menores	206,817.00	282,692.55	282,692.55	143,940.22
112	FASSA	Servicios de Salud Pública de la Ciudad de México			1- Gasto corriente	273 - Artículos deportivos	-	-	-	-
113	FASSA	Servicios de Salud Pública de la Ciudad de México			1- Gasto corriente	272 - Prendas de seguridad y protección personal	3,846,540.00	17,393.35	17,393.35	10,894.01
114	FASSA	Servicios de Salud Pública de la Ciudad de México			1- Gasto corriente	271 - Vestuario y uniformes	27,221,776.00	521,776.00	521,776.00	988.32
115	FASSA	Servicios de Salud Pública de la Ciudad de México			1- Gasto corriente	261 - Combustibles, lubricantes y aditivos	8,757,555.00	24,154,266.50	24,154,266.50	20,036,751.75
116	FASSA	Servicios de Salud Pública de la Ciudad de México			1- Gasto corriente	259 - Otros productos químicos	32,629.00	-	-	-
117	FASSA	Servicios de Salud Pública de la Ciudad de México			1- Gasto corriente	256 - Fibras sintéticas, hules, plásticos y derivados	110,907.00	220,034.60	220,034.60	170,764.92
118	FASSA	Servicios de Salud Pública de la Ciudad de México			1- Gasto corriente	255 - Materiales, accesorios y suministros de laboratorio	16,146,951.00	4,120,343.64	4,120,343.64	4,001,711.42
119	FASSA	Servicios de Salud Pública de la Ciudad de México			1- Gasto corriente	254 - Materiales, accesorios y suministros médicos	50,681,854.00	14,915,664.95	14,915,664.95	10,110,715.52
120	FASSA	Servicios de Salud Pública de la Ciudad de México			1- Gasto corriente	221 - Productos alimenticios para personas	1,642,418.00	1,113,504.54	1,113,504.54	581,520.84
121	FASSA	Servicios de Salud Pública de la Ciudad de México			1- Gasto corriente	217 - Materiales y útiles de enseñanza	6,958,060.00	-	-	-
122	FASSA	Servicios de Salud Pública de la Ciudad de México			1- Gasto corriente	216 - Material de limpieza	1,384,814.00	1,179,974.55	1,179,974.55	699,618.57
123	FASSA	Servicios de Salud Pública de la Ciudad de México			1- Gasto corriente	215 - Material impreso e información digital	1,916,086.00	961,815.58	961,815.58	900,793.58
124	FASSA	Servicios de Salud Pública de la Ciudad de México			1- Gasto corriente	214 - Materiales, útiles y equipos menores de tecnologías de la información y comunicaciones	1,421,896.00	26,308.14	26,308.14	18,419.14
125	FASSA	Servicios de Salud Pública de la Ciudad de México			1- Gasto corriente	212 - Materiales y útiles de impresión y reproducción	133,404.00	-	-	-
126	FASSA	Servicios de Salud Pública de la Ciudad de México			1- Gasto corriente	211 - Materiales, útiles y equipos menores de oficina	10,642,229.00	12,247,241.64	12,247,241.64	9,423,330.03

#	Devengado	Ejercido	Pagado	Contratos	Proyectos	Pagado SHCP	Pagado EF	ESTATUS	Observaciones (Captura)
65	1,100,574.73	1,100,574.73	1,100,574.73	Sin Contratos	Sin Proyectos	N/A	N/A	Validado	
66	3,548,502.16	3,548,502.16	3,548,502.16	Sin Contratos	Sin Proyectos	N/A	N/A	Validado	
67	703,657.95	703,657.95	703,657.95	Sin Contratos	Sin Proyectos	N/A	N/A	Validado	
68	-	-	-	Sin Contratos	Sin Proyectos	N/A	N/A	Validado	
69	407,142.90	407,142.90	407,142.90	Sin Contratos	Sin Proyectos	N/A	N/A	Validado	
70	22,608.57	22,608.57	22,608.57	Sin Contratos	Sin Proyectos	N/A	N/A	Validado	
71	1,525,303.88	1,525,303.88	1,525,303.88	Sin Contratos	Sin Proyectos	N/A	N/A	Validado	
72	62,350.00	62,350.00	62,350.00	Sin Contratos	Sin Proyectos	N/A	N/A	Validado	
73	-	-	-	Sin Contratos	Sin Proyectos	N/A	N/A	Validado	
74	-	-	-	Sin Contratos	Sin Proyectos	N/A	N/A	Validado	
75	-	-	-	Sin Contratos	Sin Proyectos	N/A	N/A	Validado	
76	-	-	-	Sin Contratos	Sin Proyectos	N/A	N/A	Validado	
77	-	-	-	Sin Contratos	Sin Proyectos	N/A	N/A	Validado	
78	81,780,277.26	81,780,277.26	81,780,277.26	Sin Contratos	Sin Proyectos	N/A	N/A	Validado	
79	683,529.50	683,529.50	683,529.50	Sin Contratos	Sin Proyectos	N/A	N/A	Validado	
80	4,807,548.58	4,807,548.58	4,807,548.58	Sin Contratos	Sin Proyectos	N/A	N/A	Validado	
81	6,385,089.36	6,385,089.36	6,385,089.36	Sin Contratos	Sin Proyectos	N/A	N/A	Validado	
82	476,948.80	476,948.80	476,948.80	Sin Contratos	Sin Proyectos	N/A	N/A	Validado	
83	533,328.90	533,328.90	533,328.90	Sin Contratos	Sin Proyectos	N/A	N/A	Validado	
84	3,456,007.51	3,456,007.51	3,456,007.51	Sin Contratos	Sin Proyectos	N/A	N/A	Validado	
85	-	-	-	Sin Contratos	Sin Proyectos	N/A	N/A	Validado	
86	8,700.00	8,700.00	8,700.00	Sin Contratos	Sin Proyectos	N/A	N/A	Validado	
87	3,585,439.87	3,585,439.87	3,585,439.87	Sin Contratos	Sin Proyectos	N/A	N/A	Validado	
88	167,823.34	167,823.34	167,823.34	Sin Contratos	Sin Proyectos	N/A	N/A	Validado	
89	2,778,814.88	2,778,814.88	2,778,814.88	Sin Contratos	Sin Proyectos	N/A	N/A	Validado	
90	19,640,746.13	19,640,746.13	19,640,746.13	Sin Contratos	Sin Proyectos	N/A	N/A	Validado	
91	10,703,057.04	10,703,057.04	10,703,057.04	Sin Contratos	Sin Proyectos	N/A	N/A	Validado	
92	1,672,860.00	1,672,860.00	1,672,860.00	Sin Contratos	Sin Proyectos	N/A	N/A	Validado	
93	17,909,730.92	17,909,730.92	17,909,730.92	Sin Contratos	Sin Proyectos	N/A	N/A	Validado	
94	-	-	-	Sin Contratos	Sin Proyectos	N/A	N/A	Validado	
95	-	-	-	Sin Contratos	Sin Proyectos	N/A	N/A	Validado	
96	-	-	-	Sin Contratos	Sin Proyectos	N/A	N/A	Validado	
97	10,310,936.94	10,310,936.94	10,310,936.94	Sin Contratos	Sin Proyectos	N/A	N/A	Validado	
98	-	-	-	Sin Contratos	Sin Proyectos	N/A	N/A	Validado	
99	-	-	-	Sin Contratos	Sin Proyectos	N/A	N/A	Validado	
100	55,499,996.60	55,499,996.60	55,499,996.60	Sin Contratos	Sin Proyectos	N/A	N/A	Validado	
101	-	-	-	Sin Contratos	Sin Proyectos	N/A	N/A	Validado	
102	11,750,163.00	11,750,163.00	11,750,163.00	Sin Contratos	Sin Proyectos	N/A	N/A	Validado	
103	-	-	-	Sin Contratos	Sin Proyectos	N/A	N/A	Validado	
104	23,807,635.71	23,807,635.71	23,807,635.71	Sin Contratos	Sin Proyectos	N/A	N/A	Validado	
105	6,593.44	6,593.44	6,593.44	Sin Contratos	Sin Proyectos	N/A	N/A	Validado	
106	32,187.28	32,187.28	32,187.28	Sin Contratos	Sin Proyectos	N/A	N/A	Validado	
107	14,949.74	14,949.74	14,949.74	Sin Contratos	Sin Proyectos	N/A	N/A	Validado	
108	116,630.96	116,630.96	116,630.96	Sin Contratos	Sin Proyectos	N/A	N/A	Validado	
109	21,887.15	21,887.15	21,887.15	Sin Contratos	Sin Proyectos	N/A	N/A	Validado	
110	386,950.06	386,950.06	386,950.06	Sin Contratos	Sin Proyectos	N/A	N/A	Validado	
111	143,940.22	143,940.22	143,940.22	Sin Contratos	Sin Proyectos	N/A	N/A	Validado	
112	-	-	-	Sin Contratos	Sin Proyectos	N/A	N/A	Validado	
113	10,894.01	10,894.01	10,894.01	Sin Contratos	Sin Proyectos	N/A	N/A	Validado	
114	988.32	988.32	988.32	Sin Contratos	Sin Proyectos	N/A	N/A	Validado	
115	20,036,751.75	20,036,751.75	20,036,751.75	Sin Contratos	Sin Proyectos	N/A	N/A	Validado	
116	-	-	-	Sin Contratos	Sin Proyectos	N/A	N/A	Validado	
117	170,764.92	170,764.92	170,764.92	Sin Contratos	Sin Proyectos	N/A	N/A	Validado	
118	4,001,711.42	4,001,711.42	4,001,711.42	Sin Contratos	Sin Proyectos	N/A	N/A	Validado	
119	10,110,715.52	10,110,715.52	10,110,715.52	Sin Contratos	Sin Proyectos	N/A	N/A	Validado	
120	581,520.84	581,520.84	581,520.84	Sin Contratos	Sin Proyectos	N/A	N/A	Validado	
121	-	-	-	Sin Contratos	Sin Proyectos	N/A	N/A	Validado	
122	699,618.57	699,618.57	699,618.57	Sin Contratos	Sin Proyectos	N/A	N/A	Validado	
123	900,793.58	900,793.58	900,793.58	Sin Contratos	Sin Proyectos	N/A	N/A	Validado	
124	18,419.14	18,419.14	18,419.14	Sin Contratos	Sin Proyectos	N/A	N/A	Validado	
125	-	-	-	Sin Contratos	Sin Proyectos	N/A	N/A	Validado	
126	9,423,330.03	9,423,330.03	9,423,330.03	Sin Contratos	Sin Proyectos	N/A	N/A	Validado	





#	Programa Fondo Convenio - Específico	Dependencia Ejecutora	Rendimiento Financiero	Reintegro	Tipo de Gasto	Partida	Aprobado	Modificado	Recaudado (Ministrado)	Comprometido
127	FASSA	Servicios de Salud Pública de la Ciudad de México			1 - Gasto corriente	171 - Estimulos	190,320,806.00	193,866,979.98	193,866,979.98	192,468,953.50
128	FASSA	Servicios de Salud Pública de la Ciudad de México			1 - Gasto corriente	159 - Otras prestaciones sociales y económicas	803,621,195.00	106,732,293.71	106,732,293.71	106,434,444.37
129	FASSA	Servicios de Salud Pública de la Ciudad de México			1 - Gasto corriente	154 - Prestaciones contractuales	327,726,438.00	1,864,321,137.02	1,864,321,137.02	1,706,245,448.90
130	FASSA	Servicios de Salud Pública de la Ciudad de México			1 - Gasto corriente	151 - Cuotas para el fondo de ahorro y fondo de trabajo	-	57,933,621.80	57,933,621.80	40,194,856.41
131	FASSA	Servicios de Salud Pública de la Ciudad de México			1 - Gasto corriente	144 - Aportaciones para seguros	22,545,579.00	24,385,787.35	24,385,787.35	23,253,574.67
132	FASSA	Servicios de Salud Pública de la Ciudad de México			1 - Gasto corriente	143 - Aportaciones al sistema para el retiro	74,540,878.00	104,598,233.93	104,598,233.93	85,584,188.21
133	FASSA	Servicios de Salud Pública de la Ciudad de México			1 - Gasto corriente	142 - Aportaciones a fondos de vivienda	75,691,110.00	81,677,195.83	81,677,195.83	66,644,312.06
134	FASSA	Servicios de Salud Pública de la Ciudad de México			1 - Gasto corriente	141 - Aportaciones de seguridad social	257,314,429.00	163,902,198.22	163,902,198.22	155,913,130.41
135	FASSA	Servicios de Salud Pública de la Ciudad de México			1 - Gasto corriente	134 - Compensaciones	661,689,414.00	119,885,058.69	119,885,058.69	119,848,671.64
136	FASSA	Servicios de Salud Pública de la Ciudad de México			1 - Gasto corriente	133 - Horas extraordinarias	-	424,333.70	424,333.70	424,333.70
137	FASSA	Servicios de Salud Pública de la Ciudad de México			1 - Gasto corriente	132 - Primas de vacaciones, dominical y gratificación de fin de año	227,400,027.00	208,038,111.49	208,038,111.49	207,833,580.15
138	FASSA	Servicios de Salud Pública de la Ciudad de México			1 - Gasto corriente	131 - Primas por años de servicios efectivos prestados	27,801,720.00	22,119,907.50	22,119,907.50	22,117,147.50
139	FASSA	Servicios de Salud Pública de la Ciudad de México			1 - Gasto corriente	123 - Retribuciones por servicios de carácter social	-	-	-	-
140	FASSA	Servicios de Salud Pública de la Ciudad de México			1 - Gasto corriente	122 - Sueldos base al personal eventual	6,298,398.00	190,827,734.90	190,827,734.90	190,761,240.26
141	Sin Especificar	Sin Especificar				Total del Programa Presupuestario	149,544,215.00	149,544,215.00	149,544,215.00	87,477,179.86
142	Sin Especificar	Secretaría de Obras y Servicios			2 - Gasto de Inversión	612 - Edificación no habitacional	-	86,962,348.48	86,962,348.48	78,517,428.54
143	Fais Entidades	Secretaría de Inclusión y Bienestar Social			2 - Gasto de Inversión	569 - Otros equipos	-	393,124.64	393,124.64	-
144	Fais Entidades	Secretaría de Inclusión y Bienestar Social			2 - Gasto de Inversión	567 - Herramientas y máquinas-herramienta	-	14,600.00	14,600.00	-
145	Fais Entidades	Secretaría de Inclusión y Bienestar Social			2 - Gasto de Inversión	566 - Equipos de generación eléctrica, aparatos y accesorios eléctricos	-	5,600,000.00	5,600,000.00	-
146	Fais Entidades	Secretaría de Inclusión y Bienestar Social			2 - Gasto de Inversión	564 - Sistemas de aire acondicionado, calefacción y de refrigeración industrial y comercial	-	122,199.04	122,199.04	-
147	Fais Entidades	Secretaría de Inclusión y Bienestar Social			2 - Gasto de Inversión	562 - Maquinaria y equipo industrial	-	7,673,427.80	7,673,427.80	-
148	Fais Entidades	Secretaría de Inclusión y Bienestar Social			2 - Gasto de Inversión	561 - Maquinaria y equipo agropecuario	-	182,000.00	182,000.00	-
149	Fais Entidades	Secretaría de Inclusión y Bienestar Social			2 - Gasto de Inversión	551 - Equipo de defensa y seguridad	-	69,000.00	69,000.00	-
150	Fais Entidades	Secretaría de Inclusión y Bienestar Social			2 - Gasto de Inversión	532 - Instrumental médico y de laboratorio	-	83,462.20	83,462.20	-
151	Fais Entidades	Secretaría de Inclusión y Bienestar Social			2 - Gasto de Inversión	531 - Equipo médico y de laboratorio	-	11,408,430.84	11,408,430.84	-
152	Fais Entidades	Secretaría de Inclusión y Bienestar Social			2 - Gasto de Inversión	529 - Otro mobiliario y equipo educacional y recreativo	-	12,000.00	12,000.00	-
153	Fais Entidades	Secretaría de Inclusión y Bienestar Social			2 - Gasto de Inversión	519 - Otros mobiliarios y equipos de administración	-	462,714.76	462,714.76	-
154	Fais Entidades	Secretaría de Inclusión y Bienestar Social			2 - Gasto de Inversión	512 - Muebles, excepto de oficina y estantería	-	493,705.64	493,705.64	-
155	Fais Entidades	Secretaría de Inclusión y Bienestar Social			2 - Gasto de Inversión	511 - Muebles de oficina y estantería	-	1,712,179.12	1,712,179.12	-
156	Fais Entidades	Secretaría de Inclusión y Bienestar Social			1 - Gasto corriente	441 - Ayudas sociales a personas	-	15,339,170.45	15,339,170.45	-
157	Fais Entidades	Secretaría de Inclusión y Bienestar Social			1 - Gasto corriente	351 - Conservación y mantenimiento menor de inmuebles	149,544,215.00	12,336,238.55	12,336,238.55	5,329,134.91
158	Fais Entidades	Secretaría de Inclusión y Bienestar Social			1 - Gasto corriente	333 - Servicios de consultoría administrativa, procesos, técnica y en tecnologías de la información	-	4,480,000.00	4,480,000.00	3,630,616.41
159	Fais Entidades	Secretaría de Inclusión y Bienestar Social			1 - Gasto corriente	291 - Herramientas menores	-	125,002.16	125,002.16	-
160	Fais Entidades	Secretaría de Inclusión y Bienestar Social			1 - Gasto corriente	275 - Blancos y otros productos textiles, excepto prendas de vestir	-	1,303,200.00	1,303,200.00	-
161	Fais Entidades	Secretaría de Inclusión y Bienestar Social			1 - Gasto corriente	273 - Artículos deportivos	-	19,000.00	19,000.00	-
162	Fais Entidades	Secretaría de Inclusión y Bienestar Social			1 - Gasto corriente	254 - Materiales, accesorios y suministros médicos	-	4,019.52	4,019.52	-
163	Fais Entidades	Secretaría de Inclusión y Bienestar Social			1 - Gasto corriente	247 - Artículos metálicos para la construcción	-	17,000.00	17,000.00	-
164	Fais Entidades	Secretaría de Inclusión y Bienestar Social			1 - Gasto corriente	223 - Utensilios para el servicio de alimentación	-	563,499.80	563,499.80	-
165	Fais Entidades	Secretaría de Inclusión y Bienestar Social			1 - Gasto corriente	217 - Materiales y útiles de enseñanza	-	20,000.00	20,000.00	-
166	Fais Entidades	Secretaría de Inclusión y Bienestar Social			1 - Gasto corriente	216 - Material de limpieza	-	147,892.00	147,892.00	-
167	Sin Especificar	Sin Especificar	N/R	N/R		Total del Programa Presupuestario	N/R	N/R	N/R	N/R
168	Sin Especificar	Sin Especificar	N/R	N/R		Total del Programa Presupuestario	N/R	N/R	N/R	N/R
169	Sin Especificar	Sin Especificar				Total del Programa Presupuestario	581,862,410.00	586,729,446.00	586,729,446.00	500,914,806.24
170	FAM Asistencia Social	Sistema para el Desarrollo Integral de la Familia			1 - Gasto corriente	441 - Ayudas sociales a personas	-	2,200,000.00	2,200,000.00	1,826,129.94
171	FAM Asistencia Social	Sistema para el Desarrollo Integral de la Familia			1 - Gasto corriente	221 - Productos alimenticios para personas	581,862,410.00	584,529,446.00	584,529,446.00	499,088,676.30
172	Sin Especificar	Sin Especificar				Total del Programa Presupuestario	-	313,688,340.00	313,688,340.00	82,828,506.10
173	FAM Infraestructura Educativa Básica	Instituto Local de la Infraestructura Física Educativa			1 - Gasto corriente	211 - Materiales, útiles y equipos menores de oficina	-	16,662.01	16,662.01	16,662.01
174	FAM Infraestructura Educativa Básica	Instituto Local de la Infraestructura Física Educativa			1 - Gasto corriente	831 - Aportaciones de la Federación a las entidades federativas	-	179,042,514.06	179,042,514.06	-
175	FAM Infraestructura Educativa Básica	Instituto Local de la Infraestructura Física Educativa			2 - Gasto de Inversión	612 - Edificación no habitacional	-	116,183,957.94	116,183,957.94	70,993,859.40
176	FAM Infraestructura Educativa Básica	Instituto Local de la Infraestructura Física Educativa			2 - Gasto de Inversión	569 - Otros equipos	-	82,151.90	82,151.90	82,151.90
177	FAM Infraestructura Educativa Básica	Instituto Local de la Infraestructura Física Educativa			2 - Gasto de Inversión	529 - Otro mobiliario y equipo educacional y recreativo	-	13,650,176.49	13,650,176.49	7,022,955.19
178	FAM Infraestructura Educativa Básica	Instituto Local de la Infraestructura Física Educativa			2 - Gasto de Inversión	521 - Equipos y aparatos audiovisuales	-	167,097.96	167,097.96	167,097.96
179	FAM Infraestructura Educativa Básica	Instituto Local de la Infraestructura Física Educativa			2 - Gasto de Inversión	519 - Otros mobiliarios y equipos de administración	-	44,885.67	44,885.67	44,885.67
180	FAM Infraestructura Educativa Básica	Instituto Local de la Infraestructura Física Educativa			2 - Gasto de Inversión	515 - Equipo de cómputo y de tecnologías de la información	-	4,447,405.19	4,447,405.19	4,447,405.19
181	FAM Infraestructura Educativa Básica	Instituto Local de la Infraestructura Física Educativa			1 - Gasto corriente	291 - Herramientas menores	-	4,976.40	4,976.40	4,976.40
182	FAM Infraestructura Educativa Básica	Instituto Local de la Infraestructura Física Educativa			1 - Gasto corriente	256 - Fibras sintéticas, hules, plásticos y derivados	-	43,218.14	43,218.14	43,218.14
183	FAM Infraestructura Educativa Básica	Instituto Local de la Infraestructura Física Educativa			1 - Gasto corriente	216 - Material de limpieza	-	5,294.24	5,294.24	5,294.24
184	Sin Especificar	Sin Especificar	10,408.99			Total del Programa Presupuestario	-	4,027,751.99	4,027,751.99	1,072,123.99
185	FAM Infraestructura Educativa Media Superior y Superior	Instituto Local de la Infraestructura Física Educativa			2 - Gasto de Inversión	515 - Equipo de cómputo y de tecnologías de la información	-	967,123.99	967,123.99	967,123.99
186	FAM Infraestructura Educativa Media Superior y Superior	Instituto Local de la Infraestructura Física Educativa			1 - Gasto corriente	831 - Aportaciones de la Federación a las entidades federativas	-	2,955,628.00	2,955,628.00	-
187	FAM Infraestructura Educativa Media Superior y Superior	Instituto Local de la Infraestructura Física Educativa			2 - Gasto de Inversión	529 - Otro mobiliario y equipo educacional y recreativo	-	-	-	-
188	FAM Infraestructura Educativa Media Superior y Superior	Instituto Local de la Infraestructura Física Educativa			2 - Gasto de Inversión	521 - Equipos y aparatos audiovisuales	-	105,000.00	105,000.00	105,000.00
189	Sin Especificar	Sin Especificar	9,688,193.22			Total del Programa Presupuestario	398,797,293.80	484,524,434.22	484,524,434.22	478,586,334.27
190	FONDO DE APORTACIONES PARA LA SEGURIDAD PÚBLICA DE LOS ESTADOS Y EL DISTRITO FEDERAL	Secretaría de Seguridad Ciudadana			1 - Gasto corriente	271 - Vestuario y uniformes	120,000,000.00	243,376,434.63	243,376,434.63	240,131,291.71
191	FASP	Fiscalía General de Justicia de la Ciudad de México			2 - Gasto de Inversión	515 - Equipo de cómputo y de tecnologías de la información	-	3,179,517.25	3,179,517.25	3,173,843.52
192	FASP	Fiscalía General de Justicia de la Ciudad de México Centro de Comando, Control, Cómputo, Comunicaciones y Contacto Ciudadano de la Ciudad de México			2 - Gasto de Inversión	511 - Muebles de oficina y estantería	-	1,355,585.93	1,355,585.93	798,421.86
193					2 - Gasto de Inversión	597 - Licencias informáticas e intelectuales	-	303,653.30	303,653.30	302,833.13

#	Devengado	Ejercido	Pagado	Contratos	Proyectos	Pagado SHCP	Pagado EF	ESTATUS	Observaciones (Captura)
127	192,468,953.50	192,468,953.50	192,468,953.50	Sin Contratos	Sin Proyectos	N/A	N/A	Validado	
128	106,434,444.37	106,434,444.37	106,434,444.37	Sin Contratos	Sin Proyectos	N/A	N/A	Validado	
129	1,706,245,448.90	1,706,245,448.90	1,706,245,448.90	Sin Contratos	Sin Proyectos	N/A	N/A	Validado	
130	40,194,856.41	40,194,856.41	40,194,856.41	Sin Contratos	Sin Proyectos	N/A	N/A	Validado	
131	23,253,574.67	23,253,574.67	23,253,574.67	Sin Contratos	Sin Proyectos	N/A	N/A	Validado	
132	85,584,188.21	85,584,188.21	85,584,188.21	Sin Contratos	Sin Proyectos	N/A	N/A	Validado	
133	66,644,312.06	66,644,312.06	66,644,312.06	Sin Contratos	Sin Proyectos	N/A	N/A	Validado	
134	155,913,130.41	155,913,130.41	155,913,130.41	Sin Contratos	Sin Proyectos	N/A	N/A	Validado	
135	119,848,671.64	119,848,671.64	119,848,671.64	Sin Contratos	Sin Proyectos	N/A	N/A	Validado	
136	424,333.70	424,333.70	424,333.70	Sin Contratos	Sin Proyectos	N/A	N/A	Validado	
137	207,833,580.15	207,833,580.15	207,833,580.15	Sin Contratos	Sin Proyectos	N/A	N/A	Validado	
138	22,117,147.50	22,117,147.50	22,117,147.50	Sin Contratos	Sin Proyectos	N/A	N/A	Validado	
139	-	-	-	Sin Contratos	Sin Proyectos	N/A	N/A	Validado	
140	190,761,240.26	190,761,240.26	190,761,240.26	Sin Contratos	Sin Proyectos	N/A	N/A	Validado	
141	34,594,358.04	34,594,358.04	34,594,358.04			149544215	N/A		
142	25,634,606.72	25,634,606.72	25,634,606.72	Sin Contratos	Sin Proyectos	N/A	N/A	Validado	
143	-	-	-	Sin Contratos	Sin Proyectos	N/A	N/A	Validado	
144	-	-	-	Sin Contratos	Sin Proyectos	N/A	N/A	Validado	
145	-	-	-	Sin Contratos	Sin Proyectos	N/A	N/A	Validado	
146	-	-	-	Sin Contratos	Sin Proyectos	N/A	N/A	Validado	
147	-	-	-	Sin Contratos	Sin Proyectos	N/A	N/A	Validado	
148	-	-	-	Sin Contratos	Sin Proyectos	N/A	N/A	Validado	
149	-	-	-	Sin Contratos	Sin Proyectos	N/A	N/A	Validado	
150	-	-	-	Sin Contratos	Sin Proyectos	N/A	N/A	Validado	
151	-	-	-	Sin Contratos	Sin Proyectos	N/A	N/A	Validado	
152	-	-	-	Sin Contratos	Sin Proyectos	N/A	N/A	Validado	
153	-	-	-	Sin Contratos	Sin Proyectos	N/A	N/A	Validado	
154	-	-	-	Sin Contratos	Sin Proyectos	N/A	N/A	Validado	
155	-	-	-	Sin Contratos	Sin Proyectos	N/A	N/A	Validado	
156	-	-	-	Sin Contratos	Sin Proyectos	N/A	N/A	Validado	
157	5,329,134.91	5,329,134.91	5,329,134.91	Sin Contratos	Sin Proyectos	N/A	N/A	Validado	
158	3,630,616.41	3,630,616.41	3,630,616.41	Sin Contratos	Sin Proyectos	N/A	N/A	Validado	
159	-	-	-	Sin Contratos	Sin Proyectos	N/A	N/A	Validado	
160	-	-	-	Sin Contratos	Sin Proyectos	N/A	N/A	Validado	
161	-	-	-	Sin Contratos	Sin Proyectos	N/A	N/A	Validado	
162	-	-	-	Sin Contratos	Sin Proyectos	N/A	N/A	Validado	
163	-	-	-	Sin Contratos	Sin Proyectos	N/A	N/A	Validado	
164	-	-	-	Sin Contratos	Sin Proyectos	N/A	N/A	Validado	
165	-	-	-	Sin Contratos	Sin Proyectos	N/A	N/A	Validado	
166	-	-	-	Sin Contratos	Sin Proyectos	N/A	N/A	Validado	
167	N/R	N/R	N/R			1084139609	N/A		
168	N/R	N/R	N/R			7108670057	N/A		
169	500,914,806.24	297,114,086.87	297,114,086.87			586729446	N/A		
170	1,826,129.94	1,293,402.08	1,293,402.08	Sin Contratos	Sin Proyectos	N/A	N/A	Validado	
171	499,088,676.30	295,820,684.79	295,820,684.79	Sin Contratos	Sin Proyectos	N/A	N/A	Validado	
172	31,170,937.36	31,170,937.36	31,170,937.36			313688340	N/A		[["Dependencia Ejecutora":"Instituto Local de la Infraestructura Física Educativa", "Observación":"cifras al cuarto trimestre enero - diciembre 2021, las correspondientes al cierre del ejercicio se reportarán en cuenta pública 2021"]]
173	16,662.01	16,662.01	16,662.01	Sin Contratos	Sin Proyectos	N/A	N/A	Validado	cifras al cuarto trimestre enero - diciembre 2021, las correspondientes al cierre del ejercicio se reportarán en cuenta pública 2021
174	-	-	-	Sin Contratos	Sin Proyectos	N/A	N/A	Validado	cifras al cuarto trimestre enero - diciembre 2021, las correspondientes al cierre del ejercicio se reportarán en cuenta pública 2021
175	21,675,250.18	21,675,250.18	21,675,250.18	Sin Contratos	Sin Proyectos	N/A	N/A	Validado	cifras al cuarto trimestre enero - diciembre 2021, las correspondientes al cierre del ejercicio se reportarán en cuenta pública 2021
176	-	-	-	Sin Contratos	Sin Proyectos	N/A	N/A	Validado	cifras al cuarto trimestre enero - diciembre 2021, las correspondientes al cierre del ejercicio se reportarán en cuenta pública 2021
177	6,422,910.96	6,422,910.96	6,422,910.96	Sin Contratos	Sin Proyectos	N/A	N/A	Validado	cifras al cuarto trimestre enero - diciembre 2021, las correspondientes al cierre del ejercicio se reportarán en cuenta pública 2021
178	73,466.66	73,466.66	73,466.66	Sin Contratos	Sin Proyectos	N/A	N/A	Validado	cifras al cuarto trimestre enero - diciembre 2021, las correspondientes al cierre del ejercicio se reportarán en cuenta pública 2021
179	-	-	-	Sin Contratos	Sin Proyectos	N/A	N/A	Validado	cifras al cuarto trimestre enero - diciembre 2021, las correspondientes al cierre del ejercicio se reportarán en cuenta pública 2021
180	2,934,135.17	2,934,135.17	2,934,135.17	Sin Contratos	Sin Proyectos	N/A	N/A	Validado	cifras al cuarto trimestre enero - diciembre 2021, las correspondientes al cierre del ejercicio se reportarán en cuenta pública 2021
181	-	-	-	Sin Contratos	Sin Proyectos	N/A	N/A	Validado	cifras al cuarto trimestre enero - diciembre 2021, las correspondientes al cierre del ejercicio se reportarán en cuenta pública 2021
182	43,218.14	43,218.14	43,218.14	Sin Contratos	Sin Proyectos	N/A	N/A	Validado	cifras al cuarto trimestre enero - diciembre 2021, las correspondientes al cierre del ejercicio se reportarán en cuenta pública 2021
183	5,294.24	5,294.24	5,294.24	Sin Contratos	Sin Proyectos	N/A	N/A	Validado	cifras al cuarto trimestre enero - diciembre 2021, las correspondientes al cierre del ejercicio se reportarán en cuenta pública 2021
184	-	-	-			4017343	N/A		[["Dependencia Ejecutora":"Instituto Local de la Infraestructura Física Educativa", "Observación":"cifras al cuarto trimestre enero - diciembre 2021, las correspondientes al cierre del ejercicio se reportarán en cuenta pública 2021"]]
185	-	-	-	Sin Contratos	Sin Proyectos	N/A	N/A	Validado	cifras al cuarto trimestre enero - diciembre 2021, las correspondientes al cierre del ejercicio se reportarán en cuenta pública 2021
186	-	-	-	Sin Contratos	Sin Proyectos	N/A	N/A	Validado	cifras al cuarto trimestre enero - diciembre 2021, las correspondientes al cierre del ejercicio se reportarán en cuenta pública 2021
187	-	-	-	Sin Contratos	Sin Proyectos	N/A	N/A	Validado	cifras al cuarto trimestre enero - diciembre 2021, las correspondientes al cierre del ejercicio se reportarán en cuenta pública 2021
188	-	-	-	Sin Contratos	Sin Proyectos	N/A	N/A	Validado	cifras al cuarto trimestre enero - diciembre 2021, las correspondientes al cierre del ejercicio se reportarán en cuenta pública 2021
189	333,394,166.34	265,709,984.00	263,957,587.51			474836241	N/A		[["Dependencia Ejecutora":"Secretaría de Seguridad Ciudadana", "Observación":"ESTOS RECURSOS SE ASIGNARON PARA LA ADQUISICIÓN DE CHAMARRAS EN LA PARTIDA 271"]] EL COMPROMISO SE REALIZA EN FUNCIÓN DEL MONTO TOTAL ASIGNADO EN EL CONVENIO Y ANEXO TÉCNICO DEL FASP FORMALIZADO CON EL SECRETARIADO EJECUTIVO DEL SISTEMA NACIONAL DE SEGURIDAD PÚBLICA Y NO CONFORME A LAS MINISTRACIONES, SE LLEVÓ A CABO LA ADQUISICIÓN DE 59,466 CAMISAS; 29,733 CHAMARRAS; 29,733 GORRA TIPO BEISOLERA; 29,733 PANTALONES (COMANDO); 29,733 PANTALONES (TÁCTICOS)
190	119,828,363.69	119,828,363.69	119,828,363.69	Sin Contratos	Sin Proyectos	N/A	N/A	Validado	
191	3,173,843.52	-	-	Sin Contratos	Sin Proyectos	N/A	N/A	Validado	
192	798,421.86	-	-	Sin Contratos	Sin Proyectos	N/A	N/A	Validado	
193	302,833.13	-	-	{contrato1: {numero_contrato:C5/A/014/2021}}	Sin Proyectos	N/A	N/A	Validado	



#	Programa Fondo Convenio - Específico	Dependencia Ejecutora	Rendimiento Financiero	Reintegro	Tipo de Gasto	Partida	Aprobado	Modificado	Recaudado (Ministrado)	Comprometido
194		Centro de Comando, Control, Cómputo, Comunicaciones y Contacto Ciudadano de la Ciudad de México			2 - Gasto de Inversión	565 - Equipo de comunicación y telecomunicación	-	25,410,874.65	25,410,874.65	25,346,411.96
195		Centro de Comando, Control, Cómputo, Comunicaciones y Contacto Ciudadano de la Ciudad de México			2 - Gasto de Inversión	515 - Equipo de cómputo y de tecnologías de la información	-	14,285,472.05	14,285,472.05	14,131,937.30
196		Tribunal Superior de Justicia de la Ciudad de México			2 - Gasto de Inversión	622 - Edificación no habitacional	10,000,000.00	10,000,000.00	10,000,000.00	10,000,000.00
197	FASP	Secretaría de Gobierno			2 - Gasto de Inversión	541 - Vehículos y Equipo Terrestre	-	2,920,858.57	2,920,858.57	2,883,755.36
198	FASP	Secretaría de Gobierno			2 - Gasto de Inversión	519 - Otros mobiliarios y equipos de administración	58,000,000.00	-	-	-
199	FASP	Fiscalía General de Justicia de la Ciudad de México			2 - Gasto de Inversión	622 - Edificación no habitacional	53,215,628.80	52,745,733.12	52,745,733.12	52,745,733.12
200	FASP	Fiscalía General de Justicia de la Ciudad de México			2 - Gasto de Inversión	591 - Software	18,560,000.00	20,931,599.99	20,931,599.99	20,931,599.99
201	FASP	Fiscalía General de Justicia de la Ciudad de México			1 - Gasto corriente	357 - Instalación, reparación y mantenimiento de maquinaria, otros equipos y herramienta	8,800,000.00	5,145,899.20	5,145,899.20	5,145,899.20
202	FASP	Fiscalía General de Justicia de la Ciudad de México			1 - Gasto corriente	354 - Instalación, reparación y mantenimiento de equipo e instrumental médico y de laboratorio	-	1,752,396.49	1,752,396.49	1,752,396.49
203	FASP	Fiscalía General de Justicia de la Ciudad de México			1 - Gasto corriente	259 - Otros productos químicos	10,000,000.00	10,000,000.00	10,000,000.00	9,999,999.99
204	FONDO DE APORTACIONES PARA LA SEGURIDAD PÚBLICA DE LOS ESTADOS Y EL DISTRITO FEDERAL	Secretaría de Seguridad Ciudadana			2 - Gasto de Inversión	622 - Edificación no habitacional	-	37,656,442.83	37,656,442.83	35,782,610.64
205	FONDO DE APORTACIONES PARA LA SEGURIDAD PÚBLICA DE LOS ESTADOS Y EL DISTRITO FEDERAL	Secretaría de Seguridad Ciudadana			2 - Gasto de Inversión	565 - Equipo de comunicación y telecomunicación	-	55,459,966.21	55,459,966.21	55,459,600.00
206	FONDO DE APORTACIONES PARA LA SEGURIDAD PÚBLICA DE LOS ESTADOS Y EL DISTRITO FEDERAL	Secretaría de Seguridad Ciudadana			1 - Gasto corriente	357 - Instalación, reparación y mantenimiento de maquinaria, otros equipos y herramienta	120,221,665.00	-	-	-
207	Sin Especificar	Sin Especificar	-	-		Total del Programa Presupuestario	2,170,512,095.00	2,183,504,982.64	2,170,512,095.00	2,177,362,694.92
208		Secretaría de Obras y Servicios			2 - Gasto de Inversión	612 - Edificación no habitacional	402,996,108.00	402,722,638.08	389,729,750.44	396,580,350.36
209		Secretaría de Administración y Finanzas			1 - Gasto corriente	832 - Aportaciones de la Federación a municipios	-	208,719,124.56	208,719,124.56	208,719,124.56
210	FAFEF	Sistema de Aguas de la Ciudad de México			2 - Gasto de Inversión	614 - División de terrenos y construcción de obras de urbanización	690,118,837.00	245,176,538.20	245,176,538.20	245,176,538.20
211	Fondo de Aportaciones para el Fortalecimiento de las Entidades Federativas (FAFEF)	Caja de Previsión para Trabajadores a Lista de Raya del Gobierno de la Ciudad de México			2 - Gasto de Inversión	761 - Depósitos a largo plazo en moneda nacional	-	414,256,197.49	414,256,197.49	414,256,197.49
212		Secretaría de Desarrollo Económico			2 - Gasto de Inversión	612 - Edificación no habitacional	210,000,000.00	-	-	-
213		Caja de Previsión de la Policía Preventiva			2 - Gasto de Inversión	761 - Depósitos a largo plazo en moneda nacional	-	33,703,852.39	33,703,852.39	33,703,852.39
214		Secretaría de Obras y Servicios			2 - Gasto de Inversión	632 - Ejecución de proyectos productivos no incluidos en conceptos anteriores de este capítulo	867,397,150.00	878,653,162.00	878,653,162.00	878,653,162.00
215		Secretaría de Obras y Servicios			2 - Gasto de Inversión	615 - Construcción de vías de comunicación	-	273,469.92	273,469.92	273,469.92
216	Sin Especificar	Sin Especificar				Total del Programa Presupuestario	3,700,000.00	3,700,000.00	-	-
217		Fondo Ambiental Público			1 - Gasto corriente	431 - Subsidios a la producción	3,700,000.00	3,700,000.00	-	-
218	Sin Especificar	Sin Especificar				Total del Programa Presupuestario	-	8,740,890.00	8,740,890.00	8,690,670.90
219	Programa de Apoyo a las Instancias de Mujeres en las Entidades Federativas (PAIMEF)	Secretaría de las Mujeres			1 - Gasto corriente	211 - Materiales, útiles y equipos menores de oficina	-	2,426.00	2,426.00	2,425.43
220	Programa de Apoyo a las Instancias de Mujeres en las Entidades Federativas (PAIMEF)	Secretaría de las Mujeres			2 - Gasto de Inversión	566 - Equipos de generación eléctrica, aparatos y accesorios eléctricos	-	3,500.00	3,500.00	3,464.92
221	Programa de Apoyo a las Instancias de Mujeres en las Entidades Federativas (PAIMEF)	Secretaría de las Mujeres			2 - Gasto de Inversión	565 - Equipo de comunicación y telecomunicación	-	24,700.00	24,700.00	24,699.98
222	Programa de Apoyo a las Instancias de Mujeres en las Entidades Federativas (PAIMEF)	Secretaría de las Mujeres			2 - Gasto de Inversión	531 - Equipo médico y de laboratorio	-	476,604.00	476,604.00	475,947.72
223	Programa de Apoyo a las Instancias de Mujeres en las Entidades Federativas (PAIMEF)	Secretaría de las Mujeres			2 - Gasto de Inversión	521 - Equipos y aparatos audiovisuales	-	10,000.00	10,000.00	9,901.41
224	Programa de Apoyo a las Instancias de Mujeres en las Entidades Federativas (PAIMEF)	Secretaría de las Mujeres			2 - Gasto de Inversión	519 - Otros mobiliarios y equipos de administración	-	45,800.00	45,800.00	45,490.53
225	Programa de Apoyo a las Instancias de Mujeres en las Entidades Federativas (PAIMEF)	Secretaría de las Mujeres			2 - Gasto de Inversión	515 - Equipo de cómputo y de tecnologías de la información	-	981,523.00	981,523.00	981,519.38
226	Programa de Apoyo a las Instancias de Mujeres en las Entidades Federativas (PAIMEF)	Secretaría de las Mujeres			2 - Gasto de Inversión	511 - Muebles de oficina y estantería	-	416,380.00	416,380.00	398,429.05
227	Programa de Apoyo a las Instancias de Mujeres en las Entidades Federativas (PAIMEF)	Secretaría de las Mujeres			1 - Gasto corriente	365 - Servicios de la industria fílmica, del sonido y del vídeo	-	20,000.00	20,000.00	20,000.00
228	Programa de Apoyo a las Instancias de Mujeres en las Entidades Federativas (PAIMEF)	Secretaría de las Mujeres			1 - Gasto corriente	339 - Servicios profesionales, científicos y técnicos integrales	-	4,926,700.00	4,926,700.00	4,906,697.90
229	Programa de Apoyo a las Instancias de Mujeres en las Entidades Federativas (PAIMEF)	Secretaría de las Mujeres			1 - Gasto corriente	336 - Servicios de apoyo administrativo, traducción, fotocopiado e impresión	-	120,706.00	120,706.00	120,706.00

#	Devengado	Ejercido	Pagado	Contratos	Proyectos	Pagado SHCP	Pagado EF	ESTATUS	Observaciones (Captura)
194	25,346,411.96	-	-	{contrato1: {numero_contrato:C5/A/014/2021}}	Sin Proyectos	N/A	N/A	Validado	
195	14,131,937.30	-	-	Sin Contratos	Sin Proyectos	N/A	N/A	Validado	
196	10,000,000.00	9,108,802.67	9,108,802.67	Sin Contratos	Sin Proyectos	N/A	N/A	Validado	
197	2,883,755.36	2,883,755.36	2,883,755.36	Sin Contratos	Sin Proyectos	N/A	N/A	Validado	
198	-	-	-	Sin Contratos	Sin Proyectos	N/A	N/A	Validado	
199	52,745,733.12	29,706,195.88	29,706,195.88	Sin Contratos	Sin Proyectos	N/A	N/A	Validado	
200	20,931,599.99	20,931,599.99	20,931,599.99	Sin Contratos	Sin Proyectos	N/A	N/A	Validado	
201	5,145,899.20	5,145,899.20	5,145,899.20	Sin Contratos	Sin Proyectos	N/A	N/A	Validado	
202	1,752,396.49	1,752,396.49	-	Sin Contratos	Sin Proyectos	N/A	N/A	Validado	
203	9,999,999.99	9,999,999.99	9,999,999.99	Sin Contratos	Sin Proyectos	N/A	N/A	Validado	
204	10,893,370.73	10,893,370.73	10,893,370.73	Sin Contratos	Sin Proyectos	N/A	N/A	Validado	EL MODIFICADO SE REALIZA EN FUNCIÓN DEL MONTO TOTAL ASIGNADO EN EL CONVENIO Y ANEXO TÉCNICO DEL FASP FORMALIZADOS CON EL SECRETARIADO EJECUTIVO DEL SISTEMA NACIONAL DE SEGURIDAD PÚBLICA Y NO CONFORME A LAS MINISTRACIONES, SE LLEVÓ A CABO LA CONSTRUCCIÓN Y MEJORAMIENTO DE LAS UPC'S
205	55,459,600.00	55,459,600.00	55,459,600.00	Sin Contratos	Sin Proyectos	N/A	N/A	Validado	EL COMPROMISO SE REALIZA EN FUNCIÓN DEL MONTO TOTAL ASIGNADO EN EL CONVENIO Y ANEXO TÉCNICO DEL FASP FORMALIZADOS CON EL SECRETARIADO EJECUTIVO DEL SISTEMA NACIONAL DE SEGURIDAD PÚBLICA Y NO CONFORME A LAS MINISTRACIONES, SE LLEVÓ A CABO LA ADQUISICIÓN DE 2,732 TERMINAL DIGITAL PORTÁTIL (RADIOS) ESTOS RECURSOS FUERON ASIGNADOS DE ORIGEN Y SUFRIRÁN MODIFICACIONES CONFORME A LO ESTABLECIDO EN EL CONVENIO Y ANEXO TÉCNICO DEL FASP 2021 FORMALIZADOS CON EL SECRETARIADO EJECUTIVO DEL SISTEMA NACIONAL DE SEGURIDAD PÚBLICA.
206	-	-	-	Sin Contratos	Sin Proyectos	N/A	N/A	Validado	[("Dependencia Ejecutora": "Secretaría de Desarrollo Económico", "Observación": "Se lanzó la convocatoria a las Alcaldías de la Ciudad de México a presentar sus proyectos para la mejora de Infraestructura y Estructura de los Mercados Públicos de su demarcación territorial y de su entorno, que coadyuven a mejorar las actividades de comercialización y abasto que en los mismos se desarrollan, conforme a la Acción Institucional para el Fomento y Mejoramiento de los Mercados Públicos de la Ciudad de México y los Lineamientos de Operación de la Acción Institucional para el Fomento y Mejoramiento de los Mercados Públicos de la Ciudad de México. Se recibieron 67 proyectos de las Alcaldías, se continuó con la Predictaminación Técnica y Priorización de los proyectos, la Dictaminación de solicitudes de Apoyo, finalmente se aprobaron los 67 proyectos, y luego de la firma de los convenios de Colaboración correspondientes, se procedió a transferir los recursos, distribuidos en las siguientes 10 Alcaldías: Azcapotzalco, Benito Juárez, Coyoacán, Gustavo A. Madero, Iztacalco, Iztapalapa, Magdalena Contreras, Tláhuac, Tlalpan y Xochimilco. Se transfirieron recursos por la cantidad total de \$209,944,485.00 y los \$55,515.00 fueron devueltos a la Secretaría de Administración y Finanzas a través de una Afectación de Reducción Líquida"), ("Dependencia Ejecutora": "Secretaría de Administración y Finanzas", "Observación": "Se realizó la transferencia de recursos a las Alcaldías que forman parte del programa ¿Fomento y Mejoramiento de los Mercados Públicos de la Ciudad de México?.")]
207	1,756,468,424.28	1,732,598,203.06	1,732,598,203.06			2170512095	N/A		
208	160,481,921.37	160,481,921.37	160,481,921.37	Sin Contratos	Sin Proyectos	N/A	N/A	Validado	Se realizó la transferencia de recursos a las Alcaldías que forman parte del programa ¿Fomento y Mejoramiento de los Mercados Públicos de la Ciudad de México?, los montos corresponden a lo reportado por las Alcaldías.
209	208,719,124.56	184,848,903.34	184,848,903.34	Sin Contratos	Sin Proyectos	N/A	N/A	Validado	
210	120,376,747.21	120,376,747.21	120,376,747.21	Sin Contratos	Sin Proyectos	N/A	N/A	Validado	Cifras corresponden a lo reportado en Informe de Flujo de Efectivo septiembre 2021. El monto correspondiente se utilizó para incrementar la Reserva Actuarial de Jubilados y Pensionados de la CAPTRALIR.
211	414,256,197.49	414,256,197.49	414,256,197.49	Sin Contratos	Sin Proyectos	N/A	N/A	Validado	Se lanzó la convocatoria a las Alcaldías de la Ciudad de México a presentar sus proyectos para la mejora de Infraestructura y Estructura de los Mercados Públicos de su demarcación territorial y de su entorno, que coadyuven a mejorar las actividades de comercialización y abasto que en los mismos se desarrollan, conforme a la Acción Institucional para el Fomento y Mejoramiento de los Mercados Públicos de la Ciudad de México y los Lineamientos de Operación de la Acción Institucional para el Fomento y Mejoramiento de los Mercados Públicos de la Ciudad de México. Se recibieron 67 proyectos de las Alcaldías, se continuó con la Predictaminación Técnica y Priorización de los proyectos, la Dictaminación de solicitudes de Apoyo, finalmente se aprobaron los 67 proyectos, y luego de la firma de los convenios de Colaboración correspondientes, se procedió a transferir los recursos, distribuidos en las siguientes 10 Alcaldías: Azcapotzalco, Benito Juárez, Coyoacán, Gustavo A. Madero, Iztacalco, Iztapalapa, Magdalena Contreras, Tláhuac, Tlalpan y Xochimilco. Se transfirieron recursos por la cantidad total de \$209,944,485.00 y los \$55,515.00 fueron devueltos a la Secretaría de Administración y Finanzas a través de una Afectación de Reducción Líquida
212	-	-	-	Sin Contratos	Sin Proyectos	N/A	N/A	Validado	
213	33,703,852.39	33,703,852.39	33,703,852.39	Sin Contratos	Sin Proyectos	N/A	N/A	Validado	
214	818,930,581.26	818,930,581.26	818,930,581.26	Sin Contratos	Sin Proyectos	N/A	N/A	Validado	
215	-	-	-	Sin Contratos	Sin Proyectos	N/A	N/A	Validado	
216	-	-	-	Sin Contratos	Sin Proyectos	N/A	N/A	Validado	
217	-	-	-	Sin Contratos	Sin Proyectos	N/A	N/A	Validado	NO SE HAN UTILIZADO LOS RECURSOS EN EL CUARTO TRIMESTRE
218	8,690,670.90	5,044,453.50	5,044,453.50			N/A	N/A		
219	2,425.43	2,425.43	2,425.43	Sin Contratos	Sin Proyectos	N/A	N/A	Validado	
220	3,464.92	-	-	Sin Contratos	Sin Proyectos	N/A	N/A	Validado	
221	24,699.98	-	-	Sin Contratos	Sin Proyectos	N/A	N/A	Validado	
222	475,947.72	-	-	Sin Contratos	Sin Proyectos	N/A	N/A	Validado	
223	9,901.41	-	-	Sin Contratos	Sin Proyectos	N/A	N/A	Validado	
224	45,490.53	-	-	Sin Contratos	Sin Proyectos	N/A	N/A	Validado	
225	981,519.38	-	-	Sin Contratos	Sin Proyectos	N/A	N/A	Validado	
226	398,429.05	-	-	Sin Contratos	Sin Proyectos	N/A	N/A	Validado	
227	20,000.00	20,000.00	20,000.00	Sin Contratos	Sin Proyectos	N/A	N/A	Validado	
228	4,906,697.90	4,015,999.80	4,015,999.80	Sin Contratos	Sin Proyectos	N/A	N/A	Validado	
229	120,706.00	-	-	Sin Contratos	Sin Proyectos	N/A	N/A	Validado	



#	Programa Fondo Convenio - Específico	Dependencia Ejecutora	Rendimiento Financiero	Reintegro	Tipo de Gasto	Partida	Aprobado	Modificado	Recaudado (Ministrado)	Comprometido
230	Programa de Apoyo a las Instancias de Mujeres en las Entidades Federativas (PAIMEF)	Secretaría de las Mujeres			1 - Gasto corriente	334 - Servicios de capacitación	-	225,400.00	225,400.00	225,400.00
231	Programa de Apoyo a las Instancias de Mujeres en las Entidades Federativas (PAIMEF)	Secretaría de las Mujeres			1 - Gasto corriente	333 - Servicios de consultoría administrativa, procesos, técnica y en tecnologías de la información	-	1,236,750.00	1,236,750.00	1,226,622.24
232	Programa de Apoyo a las Instancias de Mujeres en las Entidades Federativas (PAIMEF)	Secretaría de las Mujeres			1 - Gasto corriente	291 - Herramientas menores	-	7,322.82	7,322.82	7,322.82
233	Programa de Apoyo a las Instancias de Mujeres en las Entidades Federativas (PAIMEF)	Secretaría de las Mujeres			1 - Gasto corriente	275 - Blancos y otros productos textiles, excepto prendas de vestir	-	22,137.70	22,137.70	22,137.69
234	Programa de Apoyo a las Instancias de Mujeres en las Entidades Federativas (PAIMEF)	Secretaría de las Mujeres			1 - Gasto corriente	274 - Productos textiles	-	839.25	839.25	839.25
235	Programa de Apoyo a las Instancias de Mujeres en las Entidades Federativas (PAIMEF)	Secretaría de las Mujeres			1 - Gasto corriente	273 - Artículos deportivos	-	3,180.45	3,180.45	3,085.97
236	Programa de Apoyo a las Instancias de Mujeres en las Entidades Federativas (PAIMEF)	Secretaría de las Mujeres			1 - Gasto corriente	271 - Vestuario y uniformes	-	95,869.30	95,869.30	95,446.21
237	Programa de Apoyo a las Instancias de Mujeres en las Entidades Federativas (PAIMEF)	Secretaría de las Mujeres			1 - Gasto corriente	255 - Materiales, accesorios y suministros de laboratorio	-	227.69	227.69	227.68
238	Programa de Apoyo a las Instancias de Mujeres en las Entidades Federativas (PAIMEF)	Secretaría de las Mujeres			1 - Gasto corriente	254 - Materiales, accesorios y suministros médicos	-	26,884.01	26,884.01	26,848.67
239	Programa de Apoyo a las Instancias de Mujeres en las Entidades Federativas (PAIMEF)	Secretaría de las Mujeres			1 - Gasto corriente	253 - Medicinas y productos farmacéuticos	-	16,629.07	16,629.07	16,628.34
240	Programa de Apoyo a las Instancias de Mujeres en las Entidades Federativas (PAIMEF)	Secretaría de las Mujeres			1 - Gasto corriente	247 - Artículos metálicos para la construcción	-	1,420.37	1,420.37	1,420.37
241	Programa de Apoyo a las Instancias de Mujeres en las Entidades Federativas (PAIMEF)	Secretaría de las Mujeres			1 - Gasto corriente	246 - Material eléctrico y electrónico	-	10,311.99	10,311.99	10,126.30
242	Programa de Apoyo a las Instancias de Mujeres en las Entidades Federativas (PAIMEF)	Secretaría de las Mujeres			1 - Gasto corriente	231 - Productos alimenticios, agropecuarios y forestales adquiridos como materia prima	-	6,014.81	6,014.81	6,014.81
243	Programa de Apoyo a las Instancias de Mujeres en las Entidades Federativas (PAIMEF)	Secretaría de las Mujeres			1 - Gasto corriente	223 - Utensilios para el servicio de alimentación	-	16,808.88	16,808.88	16,808.87
244	Programa de Apoyo a las Instancias de Mujeres en las Entidades Federativas (PAIMEF)	Secretaría de las Mujeres			1 - Gasto corriente	221 - Productos alimenticios para personas	-	23,415.00	23,415.00	23,119.70
245	Programa de Apoyo a las Instancias de Mujeres en las Entidades Federativas (PAIMEF)	Secretaría de las Mujeres			1 - Gasto corriente	217 - Materiales y útiles de enseñanza	-	6,819.55	6,819.55	6,819.55
246	Programa de Apoyo a las Instancias de Mujeres en las Entidades Federativas (PAIMEF)	Secretaría de las Mujeres			1 - Gasto corriente	216 - Material de limpieza	-	12,520.11	12,520.11	12,520.11
247	Sin Especificar	Sin Especificar				Total del Programa Presupuestario	-	1,740,421.00	1,740,421.00	1,633,643.50
248	Programa de Apoyo para Refugios Especializados para Mujeres Víctimas de Violencia de Género, sus hijas e hijos	Secretaría de las Mujeres			1 - Gasto corriente	211 - Materiales, útiles y equipos menores de oficina	-	34,924.00	34,924.00	34,332.52
249	Programa de Apoyo para Refugios Especializados para Mujeres Víctimas de Violencia de Género, sus hijas e hijos	Secretaría de las Mujeres			2 - Gasto de Inversión	569 - Otros equipos	-	1,199.44	1,199.44	1,199.44
250	Programa de Apoyo para Refugios Especializados para Mujeres Víctimas de Violencia de Género, sus hijas e hijos	Secretaría de las Mujeres			2 - Gasto de Inversión	532 - Instrumental médico y de laboratorio	-	7,600.32	7,600.32	7,600.32
251	Programa de Apoyo para Refugios Especializados para Mujeres Víctimas de Violencia de Género, sus hijas e hijos	Secretaría de las Mujeres			2 - Gasto de Inversión	531 - Equipo médico y de laboratorio	-	48,559.92	48,559.92	48,559.92
252	Programa de Apoyo para Refugios Especializados para Mujeres Víctimas de Violencia de Género, sus hijas e hijos	Secretaría de las Mujeres			2 - Gasto de Inversión	519 - Otros mobiliarios y equipos de administración	-	65,400.00	65,400.00	65,400.00
253	Programa de Apoyo para Refugios Especializados para Mujeres Víctimas de Violencia de Género, sus hijas e hijos	Secretaría de las Mujeres			2 - Gasto de Inversión	511 - Muebles de oficina y estantería	-	1,249.32	1,249.32	1,249.32
254	Programa de Apoyo para Refugios Especializados para Mujeres Víctimas de Violencia de Género, sus hijas e hijos	Secretaría de las Mujeres			1 - Gasto corriente	352 - Instalación, reparación y mantenimiento de mobiliario y equipo de administración, educacional y recreativo	-	20,000.00	20,000.00	5,776.80
255	Programa de Apoyo para Refugios Especializados para Mujeres Víctimas de Violencia de Género, sus hijas e hijos	Secretaría de las Mujeres			1 - Gasto corriente	351 - Conservación y mantenimiento menor de inmuebles	-	159,054.60	159,054.60	158,999.46
256	Programa de Apoyo para Refugios Especializados para Mujeres Víctimas de Violencia de Género, sus hijas e hijos	Secretaría de las Mujeres			1 - Gasto corriente	339 - Servicios profesionales, científicos y técnicos integrales	-	805,212.00	805,212.00	714,971.00
257	Programa de Apoyo para Refugios Especializados para Mujeres Víctimas de Violencia de Género, sus hijas e hijos	Secretaría de las Mujeres			1 - Gasto corriente	334 - Servicios de capacitación	-	120,000.00	120,000.00	119,000.00
258	Programa de Apoyo para Refugios Especializados para Mujeres Víctimas de Violencia de Género, sus hijas e hijos	Secretaría de las Mujeres			1 - Gasto corriente	294 - Refacciones y accesorios menores de equipo de cómputo y tecnologías de la información	-	5,000.00	5,000.00	4,808.20
259	Programa de Apoyo para Refugios Especializados para Mujeres Víctimas de Violencia de Género, sus hijas e hijos	Secretaría de las Mujeres			1 - Gasto corriente	291 - Herramientas menores	-	3,000.00	3,000.00	2,990.83
260	Programa de Apoyo para Refugios Especializados para Mujeres Víctimas de Violencia de Género, sus hijas e hijos	Secretaría de las Mujeres			1 - Gasto corriente	275 - Blancos y otros productos textiles, excepto prendas de vestir	-	100,000.00	100,000.00	99,982.20
261	Programa de Apoyo para Refugios Especializados para Mujeres Víctimas de Violencia de Género, sus hijas e hijos	Secretaría de las Mujeres			1 - Gasto corriente	271 - Vestuario y uniformes	-	90,000.00	90,000.00	89,972.38
262	Programa de Apoyo para Refugios Especializados para Mujeres Víctimas de Violencia de Género, sus hijas e hijos	Secretaría de las Mujeres			1 - Gasto corriente	254 - Materiales, accesorios y suministros médicos	-	45,100.00	45,100.00	44,988.04
263	Programa de Apoyo para Refugios Especializados para Mujeres Víctimas de Violencia de Género, sus hijas e hijos	Secretaría de las Mujeres			1 - Gasto corriente	253 - Medicinas y productos farmacéuticos	-	22,154.40	22,154.40	21,935.52
264	Programa de Apoyo para Refugios Especializados para Mujeres Víctimas de Violencia de Género, sus hijas e hijos	Secretaría de las Mujeres			1 - Gasto corriente	251 - Productos químicos básicos	-	2,000.00	2,000.00	1,999.98
265	Programa de Apoyo para Refugios Especializados para Mujeres Víctimas de Violencia de Género, sus hijas e hijos	Secretaría de las Mujeres			1 - Gasto corriente	221 - Productos alimenticios para personas	-	60,945.40	60,945.40	60,884.66
266	Programa de Apoyo para Refugios Especializados para Mujeres Víctimas de Violencia de Género, sus hijas e hijos	Secretaría de las Mujeres			1 - Gasto corriente	217 - Materiales y útiles de enseñanza	-	40,000.00	40,000.00	39,997.96
267	Programa de Apoyo para Refugios Especializados para Mujeres Víctimas de Violencia de Género, sus hijas e hijos	Secretaría de las Mujeres			1 - Gasto corriente	216 - Material de limpieza	-	108,393.60	108,393.60	108,367.39



#	Devengado	Ejercido	Pagado	Contratos	Proyectos	Pagado SHCP	Pagado EF	ESTATUS	Observaciones (Captura)
230	225,400.00	225,400.00	225,400.00	Sin Contratos	Sin Proyectos	N/A	N/A	Validado	
231	1,226,622.24	726,622.24	726,622.24	Sin Contratos	Sin Proyectos	N/A	N/A	Validado	
232	7,322.82	-	-	Sin Contratos	Sin Proyectos	N/A	N/A	Validado	
233	22,137.69	-	-	Sin Contratos	Sin Proyectos	N/A	N/A	Validado	
234	839.25	-	-	Sin Contratos	Sin Proyectos	N/A	N/A	Validado	
235	3,085.97	-	-	Sin Contratos	Sin Proyectos	N/A	N/A	Validado	
236	95,446.21	-	-	Sin Contratos	Sin Proyectos	N/A	N/A	Validado	
237	227.68	-	-	Sin Contratos	Sin Proyectos	N/A	N/A	Validado	
238	26,848.67	-	-	Sin Contratos	Sin Proyectos	N/A	N/A	Validado	
239	16,628.34	-	-	Sin Contratos	Sin Proyectos	N/A	N/A	Validado	
240	1,420.37	1,420.37	1,420.37	Sin Contratos	Sin Proyectos	N/A	N/A	Validado	
241	10,126.30	10,126.30	10,126.30	Sin Contratos	Sin Proyectos	N/A	N/A	Validado	
242	6,014.81	-	-	Sin Contratos	Sin Proyectos	N/A	N/A	Validado	
243	16,808.87	-	-	Sin Contratos	Sin Proyectos	N/A	N/A	Validado	
244	23,119.70	23,119.70	23,119.70	Sin Contratos	Sin Proyectos	N/A	N/A	Validado	
245	6,819.55	6,819.55	6,819.55	Sin Contratos	Sin Proyectos	N/A	N/A	Validado	
246	12,520.11	12,520.11	12,520.11	Sin Contratos	Sin Proyectos	N/A	N/A	Validado	
247	1,633,643.50	1,453,758.93	1,453,758.93			N/A	N/A		
248	34,332.52	34,332.52	34,332.52	Sin Contratos	Sin Proyectos	N/A	N/A	Validado	
249	1,199.44	1,199.44	1,199.44	Sin Contratos	Sin Proyectos	N/A	N/A	Validado	
250	7,600.32	7,600.32	7,600.32	Sin Contratos	Sin Proyectos	N/A	N/A	Validado	
251	48,559.92	48,559.92	48,559.92	Sin Contratos	Sin Proyectos	N/A	N/A	Validado	
252	65,400.00	65,400.00	65,400.00	Sin Contratos	Sin Proyectos	N/A	N/A	Validado	
253	1,249.32	1,249.32	1,249.32	Sin Contratos	Sin Proyectos	N/A	N/A	Validado	
254	5,776.80	5,776.80	5,776.80	Sin Contratos	Sin Proyectos	N/A	N/A	Validado	
255	158,999.46	158,999.45	158,999.45	Sin Contratos	Sin Proyectos	N/A	N/A	Validado	
256	714,971.00	714,971.00	714,971.00	Sin Contratos	Sin Proyectos	N/A	N/A	Validado	
257	119,000.00	60,000.00	60,000.00	Sin Contratos	Sin Proyectos	N/A	N/A	Validado	
258	4,808.20	4,808.20	4,808.20	Sin Contratos	Sin Proyectos	N/A	N/A	Validado	
259	2,990.83	2,990.83	2,990.83	Sin Contratos	Sin Proyectos	N/A	N/A	Validado	
260	99,982.20	39,982.30	39,982.30	Sin Contratos	Sin Proyectos	N/A	N/A	Validado	
261	89,972.38	89,972.38	89,972.38	Sin Contratos	Sin Proyectos	N/A	N/A	Validado	
262	44,988.04	44,988.04	44,988.04	Sin Contratos	Sin Proyectos	N/A	N/A	Validado	
263	21,935.52	21,935.52	21,935.52	Sin Contratos	Sin Proyectos	N/A	N/A	Validado	
264	1,999.98	1,999.98	1,999.98	Sin Contratos	Sin Proyectos	N/A	N/A	Validado	
265	60,884.66	-	-	Sin Contratos	Sin Proyectos	N/A	N/A	Validado	
266	39,997.96	39,997.96	39,997.96	Sin Contratos	Sin Proyectos	N/A	N/A	Validado	
267	108,367.39	108,367.39	108,367.39	Sin Contratos	Sin Proyectos	N/A	N/A	Validado	



#	Programa Fondo Convenio - Específico	Dependencia Ejecutora	Rendimiento Financiero	Reintegro	Tipo de Gasto	Partida	Aprobado	Modificado	Recaudado (Ministrado)	Comprometido
268	Programa de Apoyo para Refugios Especializados para Mujeres Víctimas de Violencia de Género, sus hijas e hijos	Secretaría de las Mujeres			1 - Gasto corriente	214 - Materiales, útiles y equipos menores de tecnologías de la información y comunicaciones	-	628.00	628.00	627.56
269	Sin Especificar	Sin Especificar	7,715,526.40	-		Total del Programa Presupuestario	-	907,715,526.40	907,715,526.40	907,715,526.40
270		Secretaría de Obras y Servicios			2 - Gasto de Inversión	616 - Otras construcciones de ingeniería civil u obra pesada	-	907,715,526.40	907,715,526.40	907,715,526.40
271	Sin Especificar	Sin Especificar	-	-		Total del Programa Presupuestario	-	230,000,000.00	-	230,000,000.00
272		Sistema de Transporte Colectivo			1 - Gasto corriente	331 - Servicios legales, de contabilidad, auditoría y relacionados	-	5,000,000.00	-	5,000,000.00
273		Sistema de Transporte Colectivo			2 - Gasto de Inversión	581 - Terrenos	-	225,000,000.00	-	225,000,000.00
274		Sistema de Transporte Colectivo			1 - Gasto corriente	392 - Impuestos y derechos	-	-	-	-
275	Sin Especificar	Sin Especificar	-	-		Total del Programa Presupuestario	-	2,160,000,000.00	2,160,000,000.00	1,309,939,772.31
276		Secretaría de Obras y Servicios			2 - Gasto de Inversión	616 - Otras construcciones de ingeniería civil u obra pesada	-	2,160,000,000.00	2,160,000,000.00	1,309,939,772.31
277	Sin Especificar	Sin Especificar	76,299,740.86	-		Total del Programa Presupuestario	-	2,714,169,740.86	2,714,169,740.86	2,104,369,169.27
278		Secretaría de Obras y Servicios			2 - Gasto de Inversión	612 - Edificación no habitacional	-	325,325,325.32	325,325,325.32	313,167,484.70
279		Secretaría del Medio Ambiente			2 - Gasto de Inversión	622 - Edificación no habitacional	-	567,747,906.72	567,747,906.72	346,377,738.98
280		Secretaría del Medio Ambiente			2 - Gasto de Inversión	569 - Otros equipos	-	-	-	-
281		Secretaría del Medio Ambiente			2 - Gasto de Inversión	565 - Equipo de comunicación y telecomunicación	-	-	-	-
282		Secretaría del Medio Ambiente			2 - Gasto de Inversión	543 - Equipo aeroespacial	-	-	-	-
283		Secretaría del Medio Ambiente			2 - Gasto de Inversión	541 - Vehículos y Equipo Terrestre	-	-	-	-
284		Secretaría del Medio Ambiente			2 - Gasto de Inversión	532 - Instrumental médico y de laboratorio	-	-	-	-
285		Secretaría del Medio Ambiente			2 - Gasto de Inversión	531 - Equipo médico y de laboratorio	-	-	-	-
286		Secretaría del Medio Ambiente			2 - Gasto de Inversión	529 - Otro mobiliario y equipo educacional y recreativo	-	-	-	-
287		Secretaría del Medio Ambiente			2 - Gasto de Inversión	523 - Cámaras fotográficas y de video	-	-	-	-
288		Secretaría del Medio Ambiente			2 - Gasto de Inversión	519 - Otros mobiliarios y equipos de administración	-	-	-	-
289		Secretaría del Medio Ambiente			2 - Gasto de Inversión	515 - Equipo de cómputo y de tecnologías de la información	-	-	-	-
290		Secretaría del Medio Ambiente			1 - Gasto corriente	358 - Servicios de limpieza y manejo de desechos	-	59,640,000.00	59,640,000.00	23,856,000.02
291		Secretaría del Medio Ambiente			1 - Gasto corriente	335 - Servicios de investigación científica y desarrollo	-	1,489,380.84	1,489,380.84	655,110.00
292		Secretaría del Medio Ambiente			1 - Gasto corriente	333 - Servicios de consultoría administrativa, procesos, técnica y en tecnologías de la información	-	8,979,389.03	8,979,389.03	7,605,140.83
293		Secretaría del Medio Ambiente			1 - Gasto corriente	332 - Servicios de diseño, arquitectura, ingeniería y actividades relacionadas	-	945,760.00	945,760.00	945,760.00
294		Secretaría del Medio Ambiente			1 - Gasto corriente	331 - Servicios legales, de contabilidad, auditoría y relacionados	-	229,680.00	229,680.00	197,200.00
295		Secretaría del Medio Ambiente			1 - Gasto corriente	351 - Conservación y mantenimiento menor de inmuebles	-	137,889,269.69	137,889,269.69	39,904,049.33
296		Secretaría del Medio Ambiente			1 - Gasto corriente	316 - Servicios de telecomunicaciones y satélites	-	69,499,998.72	69,499,998.72	34,873,057.26
297		Secretaría del Medio Ambiente			1 - Gasto corriente	294 - Refacciones y accesorios menores de equipo de cómputo y tecnologías de la información	-	-	-	-
298		Secretaría del Medio Ambiente			1 - Gasto corriente	293 - Refacciones y accesorios menores de mobiliario y equipo de administración, educacional y recreativo	-	-	-	-
299		Secretaría del Medio Ambiente			1 - Gasto corriente	291 - Herramientas menores	-	-	-	-
300		Secretaría del Medio Ambiente			1 - Gasto corriente	273 - Artículos deportivos	-	-	-	-
301		Secretaría del Medio Ambiente			1 - Gasto corriente	272 - Prendas de seguridad y protección personal	-	-	-	-
302		Secretaría del Medio Ambiente			1 - Gasto corriente	271 - Vestuario y uniformes	-	-	-	-
303		Secretaría del Medio Ambiente			1 - Gasto corriente	256 - Fibras sintéticas, hules, plásticos y derivados	-	-	-	-
304		Secretaría del Medio Ambiente			1 - Gasto corriente	255 - Materiales, accesorios y suministros de laboratorio	-	-	-	-
305		Secretaría del Medio Ambiente			1 - Gasto corriente	254 - Materiales, accesorios y suministros médicos	-	-	-	-
306		Secretaría del Medio Ambiente			1 - Gasto corriente	253 - Medicinas y productos farmacéuticos	-	1,435,069.00	1,435,069.00	-
307		Secretaría del Medio Ambiente			1 - Gasto corriente	246 - Material eléctrico y electrónico	-	319,992.74	319,992.74	-
308		Secretaría del Medio Ambiente			1 - Gasto corriente	223 - Utensilios para el servicio de alimentación	-	319,992.74	319,992.74	-
309		Secretaría del Medio Ambiente			1 - Gasto corriente	216 - Material de limpieza	-	319,992.74	319,992.74	-
310		Secretaría del Medio Ambiente			1 - Gasto corriente	211 - Materiales, útiles y equipos menores de oficina	-	319,992.75	319,992.75	-
311		Secretaría del Medio Ambiente			1 - Gasto corriente	359 - Servicios de jardinería y fumigación	-	430,833,575.03	430,833,575.03	313,188,109.61
312		Secretaría de Obras y Servicios			2 - Gasto de Inversión	615 - Construcción de vías de comunicación	-	801,879,124.51	801,879,124.51	719,956,309.39
313		Secretaría de Obras y Servicios			2 - Gasto de Inversión	614 - División de terrenos y construcción de obras de urbanización	-	306,995,291.03	306,995,291.03	303,643,209.15
314	Sin Especificar	Sin Especificar	-	-		Total del Programa Presupuestario	-	5,558,128.00	5,558,128.00	5,558,127.99
315		Fidelcomiso Centro Histórico de la Ciudad de México			2 - Gasto de Inversión	612 - Edificación no habitacional	-	3,500,000.00	3,500,000.00	3,500,000.00
316	SC/DG/PC/COORD/00719/21	Universidad Autónoma de la Ciudad de México			1 - Gasto corriente	339 - Servicios profesionales, científicos y técnicos integrales	-	120,320.00	120,320.00	120,319.99
317		Secretaría de Cultura			1 - Gasto corriente	441 - Ayudas sociales a personas	-	1,037,808.00	1,037,808.00	1,037,808.00
318	SC/DGVC/COORD/00202/21 AE12-DGJ-DGCPUI-644-08/21	Secretaría de Cultura			1 - Gasto corriente	441 - Ayudas sociales a personas	-	900,000.00	900,000.00	900,000.00
319	Sin Especificar	Sin Especificar	-	-		Total del Programa Presupuestario	-	18,337,387.86	9,020,693.93	16,455,441.25

#	Devengado	Ejercido	Pagado	Contratos	Proyectos	Pagado SHCP	Pagado EF	ESTATUS	Observaciones (Captura)
268	627.56	627.56	627.56	Sin Contratos	Sin Proyectos	N/A	N/A	Validado	[["Dependencia Ejecutora":"Secretaría de Obras y Servicios", "Observación":"El importe del modificado se puso igual al monto recaudado mas los intereses para que no hubiera diferenciaObjeto: Transferir recursos presupuestarios federales a la Entidad Federativa para coordinar la participación con el Ejecutivo Federal en materia del Programa de Infraestructura del STC para el proyecto Integral para la Construcción del Tren Interurbano de Pasajeros"]]
269	906,815,519.97	906,815,519.97	906,815,519.97			900000000	N/A		
270	906,815,519.97	906,815,519.97	906,815,519.97	Sin Contratos	Sin Proyectos	N/A	N/A	Validado	
271	-	-	-			N/A	N/A		[["Dependencia Ejecutora":"Sistema de Transporte Colectivo", "Observación":"Mediante los convenios: CT/3Aa EXT/29-ABRIL-2021/III, CONVENIO de Coordinación en materia de reasignación de recursos que celebran la Secretaría de Comunicaciones y Transportes y la Ciudad de México que tiene por objeto transferir recursos presupuestarios federales al Programa del Sistema de Transporte Colectivo para el Proyecto Integral para la Ampliación de la Línea 12 Mixcoac-Observatorio y la Adecuación de la estación Observatorio de la Línea 12 Mixcoac-Observatorio y la Adecuación de la estación Observatorio de la Línea 1 para realizar la correspondencia con la Línea 12. El Sistema de Transporte Colectivo está en proceso de contratación por tal motivo no ha ejercido ningún recurso."]]
272	-	-	-	Sin Contratos	Sin Proyectos	N/A	N/A	Validado	Mediante los convenios: CT/3Aa EXT/29-ABRIL-2021/III, CONVENIO de Coordinación en materia de reasignación de recursos que celebran la Secretaría de Comunicaciones y Transportes y la Ciudad de México que tiene por objeto transferir recursos presupuestarios federales al Programa del Sistema de Transporte Colectivo para el Proyecto Integral para la Ampliación de la Línea 12 Mixcoac-Observatorio y la Adecuación de la estación Observatorio de la Línea 1 para realizar la correspondencia con la Línea 12. El Sistema de Transporte Colectivo está en proceso de contratación por tal motivo no ha ejercido ningún recurso.
273	-	-	-	Sin Contratos	Sin Proyectos	N/A	N/A	Validado	Mediante los convenios: CT/3Aa EXT/29-ABRIL-2021/III, CONVENIO de Coordinación en materia de reasignación de recursos que celebran la Secretaría de Comunicaciones y Transportes y la Ciudad de México que tiene por objeto transferir recursos presupuestarios federales al Programa del Sistema de Transporte Colectivo para el Proyecto Integral para la Ampliación de la Línea 12 Mixcoac-Observatorio y la Adecuación de la estación Observatorio de la Línea 1 para realizar la correspondencia con la Línea 12. El Sistema de Transporte Colectivo está en proceso de contratación por tal motivo no ha ejercido ningún recurso.
274	-	-	-	Sin Contratos	Sin Proyectos	N/A	N/A	Validado	Mediante los convenios: CT/3Aa EXT/29-ABRIL-2021/III, CONVENIO de Coordinación en materia de reasignación de recursos que celebran la Secretaría de Comunicaciones y Transportes y la Ciudad de México que tiene por objeto transferir recursos presupuestarios federales al Programa del Sistema de Transporte Colectivo para el Proyecto Integral para la Ampliación de la Línea 12 Mixcoac-Observatorio y la Adecuación de la estación Observatorio de la Línea 1 para realizar la correspondencia con la Línea 12. El Sistema de Transporte Colectivo está en proceso de contratación por tal motivo no ha ejercido ningún recurso.
275	309,050,468.41	309,050,468.41	309,050,468.41			N/A	N/A		
276	309,050,468.41	309,050,468.41	309,050,468.41	Sin Contratos	Sin Proyectos	N/A	N/A	Validado	[["Dependencia Ejecutora":"Secretaría de Obras y Servicios", "Observación":"El importe del modificado se puso igual al monto recaudado mas los intereses para que no hubiera diferencia Objeto: Transferir Recursos Presupuestarios Federales por parte de Cultura a las Entidades Federativas para realizar el Proyecto Complejo Cultura Bosque de Chapultepec"]]
277	1,047,027,830.61	1,047,027,830.61	1,047,027,830.61			2637870000	N/A		
278	108,847,420.62	108,847,420.62	108,847,420.62	Sin Contratos	Sin Proyectos	N/A	N/A	Validado	
279	346,377,738.98	346,377,738.98	346,377,738.98	Sin Contratos	Sin Proyectos	N/A	N/A	Validado	
280	-	-	-	Sin Contratos	Sin Proyectos	N/A	N/A	Validado	
281	-	-	-	Sin Contratos	Sin Proyectos	N/A	N/A	Validado	
282	-	-	-	Sin Contratos	Sin Proyectos	N/A	N/A	Validado	
283	-	-	-	Sin Contratos	Sin Proyectos	N/A	N/A	Validado	
284	-	-	-	Sin Contratos	Sin Proyectos	N/A	N/A	Validado	
285	-	-	-	Sin Contratos	Sin Proyectos	N/A	N/A	Validado	
286	-	-	-	Sin Contratos	Sin Proyectos	N/A	N/A	Validado	
287	-	-	-	Sin Contratos	Sin Proyectos	N/A	N/A	Validado	
288	-	-	-	Sin Contratos	Sin Proyectos	N/A	N/A	Validado	
289	-	-	-	Sin Contratos	Sin Proyectos	N/A	N/A	Validado	
290	23,856,000.02	23,856,000.02	23,856,000.02	Sin Contratos	Sin Proyectos	N/A	N/A	Validado	
291	655,110.00	655,110.00	655,110.00	Sin Contratos	Sin Proyectos	N/A	N/A	Validado	
292	7,605,140.83	7,605,140.83	7,605,140.83	Sin Contratos	Sin Proyectos	N/A	N/A	Validado	
293	945,760.00	945,760.00	945,760.00	Sin Contratos	Sin Proyectos	N/A	N/A	Validado	
294	197,200.00	197,200.00	197,200.00	Sin Contratos	Sin Proyectos	N/A	N/A	Validado	
295	39,904,049.33	39,904,049.33	39,904,049.33	Sin Contratos	Sin Proyectos	N/A	N/A	Validado	
296	34,873,057.26	34,873,057.26	34,873,057.26	Sin Contratos	Sin Proyectos	N/A	N/A	Validado	
297	-	-	-	Sin Contratos	Sin Proyectos	N/A	N/A	Validado	
298	-	-	-	Sin Contratos	Sin Proyectos	N/A	N/A	Validado	
299	-	-	-	Sin Contratos	Sin Proyectos	N/A	N/A	Validado	
300	-	-	-	Sin Contratos	Sin Proyectos	N/A	N/A	Validado	
301	-	-	-	Sin Contratos	Sin Proyectos	N/A	N/A	Validado	
302	-	-	-	Sin Contratos	Sin Proyectos	N/A	N/A	Validado	
303	-	-	-	Sin Contratos	Sin Proyectos	N/A	N/A	Validado	
304	-	-	-	Sin Contratos	Sin Proyectos	N/A	N/A	Validado	
305	-	-	-	Sin Contratos	Sin Proyectos	N/A	N/A	Validado	
306	-	-	-	Sin Contratos	Sin Proyectos	N/A	N/A	Validado	
307	-	-	-	Sin Contratos	Sin Proyectos	N/A	N/A	Validado	
308	-	-	-	Sin Contratos	Sin Proyectos	N/A	N/A	Validado	
309	-	-	-	Sin Contratos	Sin Proyectos	N/A	N/A	Validado	
310	-	-	-	Sin Contratos	Sin Proyectos	N/A	N/A	Validado	
311	313,188,109.61	313,188,109.61	313,188,109.61	Sin Contratos	Sin Proyectos	N/A	N/A	Validado	
312	31,944,001.62	31,944,001.62	31,944,001.62	Sin Contratos	Sin Proyectos	N/A	N/A	Validado	
313	138,634,242.34	138,634,242.34	138,634,242.34	Sin Contratos	Sin Proyectos	N/A	N/A	Validado	[["Dependencia Ejecutora":"Secretaría de Cultura", "Observación":"SC/DGVC/COORD/00202/21 Apoyo a Instituciones Estatales de Cultura, AE12-DGJ-DGCPUI-644-08/21 Programa de Acciones Culturales Multilingües y Comunitarias"], ["Dependencia Ejecutora":"Universidad Autónoma de la Ciudad de México", "Observación":"Semillas Festival Internacional del Libro y la Lectura San Lorenzo Tezonco"]]
314	5,419,753.59	3,620,319.99	3,617,419.99			1158128	N/A		
315	3,500,000.00	3,500,000.00	3,500,000.00	Sin Contratos	Sin Proyectos	N/A	N/A	Validado	
316	120,319.99	120,319.99	117,419.99	Sin Contratos	Sin Proyectos	N/A	N/A	Validado	SC/DGPPFC/COORD/00719/21 Semillas Festival Internacional del Libro y la Lectura San Lorenzo Tezonco
317	899,433.60	-	-	Sin Contratos	Sin Proyectos	N/A	N/A	Validado	Apoyo a Instituciones Estatales de Cultura
318	900,000.00	-	-	Sin Contratos	Sin Proyectos	N/A	N/A	Validado	Programa de Acciones Culturales Multilingües y Comunitarias
319	7,236,693.93	7,236,693.93	7,236,693.93			N/A	N/A		



#	Programa Fondo Convenio - Específico	Dependencia Ejecutora	Rendimiento Financiero	Reintegro	Tipo de Gasto	Partida	Aprobado	Modificado	Recaudado (Ministrado)	Comprometido
320	Programa Nacional de Reconstrucción	Fideicomiso Centro Histórico de la Ciudad de México			2 - Gasto de Inversión	612 - Edificación no habitacional	-	16,553,387.86	7,236,693.93	16,455,441.25
322	Sin Especificar	Secretaría de Cultura			1 - Gasto corriente	831 - Aportaciones de la Federación a las entidades federativas	-	1,784,000.00	1,784,000.00	-
323		Sin Especificar				Total del Programa Presupuestario	-	70,533,000.00	70,533,000.00	49,705,510.18
324	Sin Especificar	Secretaría de Obras y Servicios	-	-	2 - Gasto de Inversión	612 - Edificación no habitacional	-	70,533,000.00	70,533,000.00	49,705,510.18
325	Comisión Nacional de Cultura Física y Deporte (CONADE)-Conv para apoyo al premio estatal del deporte 2021	Sin Especificar	-	-		Total del Programa Presupuestario	-	109,890.00	109,890.00	109,890.00
326	Sin Especificar	Instituto del Deporte			1 - Gasto corriente	441 - Ayudas sociales a personas	-	109,890.00	109,890.00	109,890.00
327	ANEXO DE EJECUCION 2021	Sin Especificar	-	-		Total del Programa Presupuestario	-	9,485,605.00	9,485,605.00	7,950,920.22
328	ANEXO DE EJECUCION 2021	Instituto de Capacitación para el Trabajo de la Ciudad de México			1 - Gasto corriente	113 - Sueldos base al personal permanente	-	1,750,670.00	1,750,670.00	1,448,281.55
329	ANEXO DE EJECUCION 2021	Instituto de Capacitación para el Trabajo de la Ciudad de México			1 - Gasto corriente	339 - Servicios profesionales, científicos y técnicos integrales	-	449,131.00	449,131.00	449,131.00
330	ANEXO DE EJECUCION 2021	Instituto de Capacitación para el Trabajo de la Ciudad de México			1 - Gasto corriente	217 - Materiales y útiles de enseñanza	-	449,131.00	449,131.00	404,824.09
331	ANEXO DE EJECUCION 2021	Instituto de Capacitación para el Trabajo de la Ciudad de México			1 - Gasto corriente	159 - Otras prestaciones sociales y económicas	-	5,252,536.73	5,252,536.73	4,338,170.80
332	ANEXO DE EJECUCION 2021	Instituto de Capacitación para el Trabajo de la Ciudad de México			1 - Gasto corriente	154 - Prestaciones contractuales	-	16,900.00	16,900.00	13,980.90
333	ANEXO DE EJECUCION 2021	Instituto de Capacitación para el Trabajo de la Ciudad de México			1 - Gasto corriente	144 - Aportaciones para seguros	-	192,625.37	192,625.37	159,353.74
334	ANEXO DE EJECUCION 2021	Instituto de Capacitación para el Trabajo de la Ciudad de México			1 - Gasto corriente	143 - Aportaciones al sistema para el retiro	-	397,746.89	397,746.89	329,045.19
335	ANEXO DE EJECUCION 2021	Instituto de Capacitación para el Trabajo de la Ciudad de México			1 - Gasto corriente	142 - Aportaciones a fondos de vivienda	-	386,162.03	386,162.03	319,461.30
336	Sin Especificar	Instituto de Capacitación para el Trabajo de la Ciudad de México			1 - Gasto corriente	141 - Aportaciones de seguridad social	-	590,701.98	590,701.98	488,671.65
337	Apoyos a centros y organizaciones de educación	Sin Especificar	-	-		Total del Programa Presupuestario	-	161,000,000.00	161,000,000.00	160,996,783.99
338	Convenios de Apoyo Financiero	Universidad de la Salud			1 - Gasto corriente	211 - Materiales, útiles y equipos menores de oficina	-	29,169.36	29,169.36	29,169.36
339	Convenios de Apoyo Financiero	Universidad Autónoma de la Ciudad de México			1 - Gasto corriente	159 - Otras prestaciones sociales y económicas	-	29,027,543.86	29,027,543.86	29,027,543.86
340	Convenios de Apoyo Financiero	Universidad Autónoma de la Ciudad de México			1 - Gasto corriente	154 - Prestaciones contractuales	-	14,837,536.50	14,837,536.50	14,837,536.50
341	Convenios de Apoyo Financiero	Universidad Autónoma de la Ciudad de México			1 - Gasto corriente	141 - Aportaciones de seguridad social	-	1,912,296.49	1,912,296.49	1,912,296.49
342	Convenios de Apoyo Financiero	Universidad Autónoma de la Ciudad de México			1 - Gasto corriente	133 - Horas extraordinarias	-	123,800.47	123,800.47	123,800.47
343	Convenios de Apoyo Financiero	Universidad Autónoma de la Ciudad de México			1 - Gasto corriente	132 - Primas de vacaciones, dominical y gratificación de fin de año	-	35,461,250.56	35,461,250.56	35,461,250.56
344	Convenios de Apoyo Financiero	Universidad Autónoma de la Ciudad de México			1 - Gasto corriente	131 - Primas por años de servicios efectivos prestados	-	265,210.00	265,210.00	265,210.00
345	Apoyos a centros y organizaciones de educación	Universidad Autónoma de la Ciudad de México			1 - Gasto corriente	113 - Sueldos base al personal permanente	-	38,372,362.12	38,372,362.12	38,372,362.12
346	Apoyos a centros y organizaciones de educación	Universidad de la Salud			2 - Gasto de Inversión	591 - Software	-	3,424,209.63	3,424,209.63	3,424,209.63
347	Apoyos a centros y organizaciones de educación	Universidad de la Salud			2 - Gasto de Inversión	569 - Otros equipos	-	385,295.16	385,295.16	385,295.16
348	Apoyos a centros y organizaciones de educación	Universidad de la Salud			2 - Gasto de Inversión	567 - Herramientas y máquinas-herramienta	-	37,226.81	37,226.81	37,226.81
349	Apoyos a centros y organizaciones de educación	Universidad de la Salud			2 - Gasto de Inversión	566 - Equipos de generación eléctrica, aparatos y accesorios eléctricos	-	2,629,405.69	2,629,405.69	2,629,405.69
350	Apoyos a centros y organizaciones de educación	Universidad de la Salud			2 - Gasto de Inversión	562 - Maquinaria y equipo industrial	-	1,914.00	1,914.00	1,914.00
351	Apoyos a centros y organizaciones de educación	Universidad de la Salud			2 - Gasto de Inversión	532 - Instrumental médico y de laboratorio	-	1,815,987.71	1,815,987.71	1,815,987.71
352	Apoyos a centros y organizaciones de educación	Universidad de la Salud			2 - Gasto de Inversión	531 - Equipo médico y de laboratorio	-	17,647,393.49	17,647,393.49	17,647,393.49
353	Apoyos a centros y organizaciones de educación	Universidad de la Salud			2 - Gasto de Inversión	529 - Otro mobiliario y equipo educacional y recreativo	-	1,330,934.76	1,330,934.76	1,330,934.76
354	Apoyos a centros y organizaciones de educación	Universidad de la Salud			2 - Gasto de Inversión	523 - Cámaras fotográficas y de video	-	23,316.00	23,316.00	20,100.00
355	Apoyos a centros y organizaciones de educación	Universidad de la Salud			2 - Gasto de Inversión	515 - Equipo de cómputo y de tecnologías de la información	-	12,627,852.90	12,627,852.90	12,627,852.90
356	Apoyos a centros y organizaciones de educación	Universidad de la Salud			2 - Gasto de Inversión	511 - Muebles de oficina y estantería	-	57,756.00	57,756.00	57,756.00
357	Apoyos a centros y organizaciones de educación	Universidad de la Salud			1 - Gasto corriente	294 - Refacciones y accesorios menores de equipo de cómputo y tecnologías de la información	-	212,788.08	212,788.08	212,788.08
358	Apoyos a centros y organizaciones de educación	Universidad de la Salud			1 - Gasto corriente	256 - Fibras sintéticas, hules, plásticos y derivados	-	10,876.93	10,876.93	10,876.93
359	Apoyos a centros y organizaciones de educación	Universidad de la Salud			1 - Gasto corriente	255 - Materiales, accesorios y suministros de laboratorio	-	4,008.96	4,008.96	4,008.96
360	Apoyos a centros y organizaciones de educación	Universidad de la Salud			1 - Gasto corriente	254 - Materiales, accesorios y suministros médicos	-	507,824.52	507,824.52	507,824.52
361	Apoyos a centros y organizaciones de educación	Universidad de la Salud			1 - Gasto corriente	214 - Materiales, útiles y equipos menores de tecnologías de la información y comunicaciones	-	36,540.00	36,540.00	36,540.00
362	Sin Especificar	Universidad de la Salud			1 - Gasto corriente	212 - Materiales y útiles de impresión y reproducción	-	217,500.00	217,500.00	217,500.00
363	Fortalecimiento a la Transversalidad de la Perspectiva de Género	Sin Especificar				Total del Programa Presupuestario	4,316,074.00	5,086,074.00	4,282,337.45	4,282,337.45
364	Fortalecimiento a la Transversalidad de la Perspectiva de Género	Secretaría de las Mujeres			1 - Gasto corriente	216 - Material de limpieza	-	80,000.00	79,685.46	79,685.46
365	Fortalecimiento a la Transversalidad de la Perspectiva de Género	Secretaría de las Mujeres			2 - Gasto de Inversión	515 - Equipo de cómputo y de tecnologías de la información	-	135,000.00	134,328.00	134,328.00
366	Fortalecimiento a la Transversalidad de la Perspectiva de Género	Secretaría de las Mujeres			1 - Gasto corriente	334 - Servicios de capacitación	-	770,000.00	-	-
367	Fortalecimiento a la Transversalidad de la Perspectiva de Género	Secretaría de las Mujeres			1 - Gasto corriente	383 - Congresos y convenciones	-	-	-	-
368	Fortalecimiento a la Transversalidad de la Perspectiva de Género	Secretaría de las Mujeres			1 - Gasto corriente	339 - Servicios profesionales, científicos y técnicos integrales	3,716,074.00	2,823,600.00	2,803,000.00	2,803,000.00
369	Fortalecimiento a la Transversalidad de la Perspectiva de Género	Secretaría de las Mujeres			1 - Gasto corriente	333 - Servicios de consultoría administrativa, procesos, técnica y en tecnologías de la información	600,000.00	1,031,000.00	1,030,999.99	1,030,999.99
370	Fortalecimiento a la Transversalidad de la Perspectiva de Género	Secretaría de las Mujeres			1 - Gasto corriente	275 - Blancos y otros productos textiles, excepto prendas de vestir	-	50,000.00	49,984.40	49,984.40
371	Fortalecimiento a la Transversalidad de la Perspectiva de Género	Secretaría de las Mujeres			1 - Gasto corriente	271 - Vestuario y uniformes	-	100,000.00	99,864.40	99,864.40
372	Fortalecimiento a la Transversalidad de la Perspectiva de Género	Secretaría de las Mujeres			1 - Gasto corriente	254 - Materiales, accesorios y suministros médicos	-	76,474.00	76,471.20	76,471.20
373	Fortalecimiento a la Transversalidad de la Perspectiva de Género	Secretaría de las Mujeres			1 - Gasto corriente	253 - Medicinas y productos farmacéuticos	-	20,000.00	8,004.00	8,004.00
374	Sin Especificar	Sin Especificar				Total del Programa Presupuestario	-	1,537,688.00	1,537,688.00	1,480,262.07
375	Registro e Identificación de Población	Consejería Jurídica y de Servicios Legales			1 - Gasto corriente	831 - Aportaciones de la Federación a las entidades federativas	-	1,537.68	-	-
376	Registro e Identificación de Población	Consejería Jurídica y de Servicios Legales			2 - Gasto de Inversión	515 - Equipo de cómputo y de tecnologías de la información	-	1,536,150.32	1,536,150.32	1,480,262.07
377	Promover la atención y prevención de la violencia contra las mujeres	Sin Especificar	-	-		Total del Programa Presupuestario	-	19,675,152.90	19,675,152.90	19,432,072.84
378	Promover la atención y prevención de la violencia contra las mujeres	Fiscalía General de Justicia de la Ciudad de México			2 - Gasto de Inversión	121 - Honorarios asimilables a salarios	-	3,215,844.70	3,215,844.70	3,021,107.15
379	Promover la atención y prevención de la violencia contra las mujeres	Fiscalía General de Justicia de la Ciudad de México			1 - Gasto corriente	831 - Aportaciones de la Federación a las entidades federativas	-	-	-	-
380	Sin Especificar	Sin Especificar				Total del Programa Presupuestario	-	16,459,308.20	16,459,308.20	16,410,965.69
381	Subsidios para las acciones de búsqueda de Personas Desaparecidas y No Localizadas	Comisión de Búsqueda de Personas de la Ciudad de México			1 - Gasto corriente	211 - Materiales, útiles y equipos menores de oficina	-	37,713.60	37,713.60	1,044.00
382	Subsidios para las acciones de búsqueda de Personas Desaparecidas y No Localizadas	Comisión de Búsqueda de Personas de la Ciudad de México			2 - Gasto de Inversión	591 - Software	-	1,468,820.00	1,468,820.00	376,974.04
383	Subsidios para las acciones de búsqueda de Personas Desaparecidas y No Localizadas	Comisión de Búsqueda de Personas de la Ciudad de México			2 - Gasto de Inversión	569 - Otros equipos	-	13,800.00	13,800.00	866.52

#	Devengado	Ejercido	Pagado	Contratos	Proyectos	Pagado SHCP	Pagado EF	ESTATUS	Observaciones (Captura)
320	7,236,693.93	7,236,693.93	7,236,693.93	Sin Contratos	Sin Proyectos	N/A	N/A	Validado	
321	-	-	-	Sin Contratos	Sin Proyectos	N/A	N/A	Validado	
322	23,055,790.12	23,055,790.12	23,055,790.12			70533000	N/A		
323	23,055,790.12	23,055,790.12	23,055,790.12	Sin Contratos	Sin Proyectos	N/A	N/A	Validado	
324	109,890.00	-	-			N/A	N/A		
325	109,890.00	-	-	Sin Contratos	Sin Proyectos	N/A	N/A	Validado	Cifras Preliminares Cierre de Ejercicio 2021
326	7,950,801.92	7,950,801.92	7,950,801.92			9485605	N/A		
327	1,448,281.55	1,448,281.55	1,448,281.55	Sin Contratos	Sin Proyectos	N/A	N/A	Validado	
328	449,012.73	449,012.73	449,012.73	Sin Contratos	Sin Proyectos	N/A	N/A	Validado	
329	404,824.09	404,824.09	404,824.09	Sin Contratos	Sin Proyectos	N/A	N/A	Validado	
330	4,338,170.80	4,338,170.80	4,338,170.80	Sin Contratos	Sin Proyectos	N/A	N/A	Validado	
331	13,980.90	13,980.90	13,980.90	Sin Contratos	Sin Proyectos	N/A	N/A	Validado	
332	159,353.71	159,353.71	159,353.71	Sin Contratos	Sin Proyectos	N/A	N/A	Validado	
333	329,045.19	329,045.19	329,045.19	Sin Contratos	Sin Proyectos	N/A	N/A	Validado	
334	319,461.30	319,461.30	319,461.30	Sin Contratos	Sin Proyectos	N/A	N/A	Validado	
335	488,671.65	488,671.65	488,671.65	Sin Contratos	Sin Proyectos	N/A	N/A	Validado	
336	160,996,783.99	160,996,783.99	160,980,427.52			120000000	N/A		
337	29,169.36	29,169.36	29,169.36	Sin Contratos	Sin Proyectos	N/A	N/A	Validado	
338	29,027,543.86	29,027,543.86	29,027,543.86	Sin Contratos	Sin Proyectos	N/A	N/A	Validado	cifras al cuarto trimestre enero - diciembre 2021, las correspondientes al cierre del ejercicio se reportarán en cuenta pública 2021
339	14,837,536.50	14,837,536.50	14,836,172.00	Sin Contratos	Sin Proyectos	N/A	N/A	Validado	PROPORCIONAR SERVICIOS GRATUITOS DE EDUCACION SUPERIOR, INVESTIGACION Y DIFUSION DE LA CULTURA.
340	1,912,296.49	1,912,296.49	1,912,296.49	Sin Contratos	Sin Proyectos	N/A	N/A	Validado	PROPORCIONAR SERVICIOS GRATUITOS DE EDUCACION SUPERIOR, INVESTIGACION Y DIFUSION DE LA CULTURA.
341	123,800.47	123,800.47	123,800.47	Sin Contratos	Sin Proyectos	N/A	N/A	Validado	PROPORCIONAR SERVICIOS GRATUITOS DE EDUCACION SUPERIOR, INVESTIGACION Y DIFUSION DE LA CULTURA.
342	35,461,250.56	35,461,250.56	35,461,250.56	Sin Contratos	Sin Proyectos	N/A	N/A	Validado	PROPORCIONAR SERVICIOS GRATUITOS DE EDUCACION SUPERIOR, INVESTIGACION Y DIFUSION DE LA CULTURA.
343	265,210.00	265,210.00	265,210.00	Sin Contratos	Sin Proyectos	N/A	N/A	Validado	PROPORCIONAR SERVICIOS GRATUITOS DE EDUCACION SUPERIOR, INVESTIGACION Y DIFUSION DE LA CULTURA.
344	38,372,362.12	38,372,362.12	38,357,370.15	Sin Contratos	Sin Proyectos	N/A	N/A	Validado	PROPORCIONAR SERVICIOS GRATUITOS DE EDUCACION SUPERIOR, INVESTIGACION Y DIFUSION DE LA CULTURA.
345	3,424,209.63	3,424,209.63	3,424,209.63	Sin Contratos	Sin Proyectos	N/A	N/A	Validado	cifras al cuarto trimestre enero - diciembre 2021, las correspondientes al cierre del ejercicio se reportarán en cuenta pública 2021
346	385,295.16	385,295.16	385,295.16	Sin Contratos	Sin Proyectos	N/A	N/A	Validado	cifras al cuarto trimestre enero - diciembre 2021, las correspondientes al cierre del ejercicio se reportarán en cuenta pública 2021
347	37,226.81	37,226.81	37,226.81	Sin Contratos	Sin Proyectos	N/A	N/A	Validado	cifras al cuarto trimestre enero - diciembre 2021, las correspondientes al cierre del ejercicio se reportarán en cuenta pública 2021
348	2,629,405.69	2,629,405.69	2,629,405.69	Sin Contratos	Sin Proyectos	N/A	N/A	Validado	cifras al cuarto trimestre enero - diciembre 2021, las correspondientes al cierre del ejercicio se reportarán en cuenta pública 2021
349	1,914.00	1,914.00	1,914.00	Sin Contratos	Sin Proyectos	N/A	N/A	Validado	cifras al cuarto trimestre enero - diciembre 2021, las correspondientes al cierre del ejercicio se reportarán en cuenta pública 2021
350	1,815,987.71	1,815,987.71	1,815,987.71	Sin Contratos	Sin Proyectos	N/A	N/A	Validado	cifras al cuarto trimestre enero - diciembre 2021, las correspondientes al cierre del ejercicio se reportarán en cuenta pública 2021
351	17,647,393.48	17,647,393.48	17,647,393.48	Sin Contratos	Sin Proyectos	N/A	N/A	Validado	cifras al cuarto trimestre enero - diciembre 2021, las correspondientes al cierre del ejercicio se reportarán en cuenta pública 2021
352	1,330,934.76	1,330,934.76	1,330,934.76	Sin Contratos	Sin Proyectos	N/A	N/A	Validado	cifras al cuarto trimestre enero - diciembre 2021, las correspondientes al cierre del ejercicio se reportarán en cuenta pública 2021
353	20,100.00	20,100.00	20,100.00	Sin Contratos	Sin Proyectos	N/A	N/A	Validado	cifras al cuarto trimestre enero - diciembre 2021, las correspondientes al cierre del ejercicio se reportarán en cuenta pública 2021
354	12,627,852.90	12,627,852.90	12,627,852.90	Sin Contratos	Sin Proyectos	N/A	N/A	Validado	cifras al cuarto trimestre enero - diciembre 2021, las correspondientes al cierre del ejercicio se reportarán en cuenta pública 2021
355	57,756.00	57,756.00	57,756.00	Sin Contratos	Sin Proyectos	N/A	N/A	Validado	cifras al cuarto trimestre enero - diciembre 2021, las correspondientes al cierre del ejercicio se reportarán en cuenta pública 2021
356	212,788.08	212,788.08	212,788.08	Sin Contratos	Sin Proyectos	N/A	N/A	Validado	cifras al cuarto trimestre enero - diciembre 2021, las correspondientes al cierre del ejercicio se reportarán en cuenta pública 2021
357	10,876.93	10,876.93	10,876.93	Sin Contratos	Sin Proyectos	N/A	N/A	Validado	cifras al cuarto trimestre enero - diciembre 2021, las correspondientes al cierre del ejercicio se reportarán en cuenta pública 2021
358	4,008.96	4,008.96	4,008.96	Sin Contratos	Sin Proyectos	N/A	N/A	Validado	cifras al cuarto trimestre enero - diciembre 2021, las correspondientes al cierre del ejercicio se reportarán en cuenta pública 2021
359	507,824.52	507,824.52	507,824.52	Sin Contratos	Sin Proyectos	N/A	N/A	Validado	cifras al cuarto trimestre enero - diciembre 2021, las correspondientes al cierre del ejercicio se reportarán en cuenta pública 2021
360	36,540.00	36,540.00	36,540.00	Sin Contratos	Sin Proyectos	N/A	N/A	Validado	cifras al cuarto trimestre enero - diciembre 2021, las correspondientes al cierre del ejercicio se reportarán en cuenta pública 2021
361	217,500.00	217,500.00	217,500.00	Sin Contratos	Sin Proyectos	N/A	N/A	Validado	cifras al cuarto trimestre enero - diciembre 2021, las correspondientes al cierre del ejercicio se reportarán en cuenta pública 2021
362	4,282,337.45	4,282,337.45	4,282,337.45			4282337.45	N/A		
363	79,685.46	79,685.46	79,685.46	Sin Contratos	Sin Proyectos	N/A	N/A	Validado	
364	134,328.00	134,328.00	134,328.00	Sin Contratos	Sin Proyectos	N/A	N/A	Validado	
365	-	-	-	Sin Contratos	Sin Proyectos	N/A	N/A	Validado	
366	-	-	-	Sin Contratos	Sin Proyectos	N/A	N/A	Validado	
367	2,803,000.00	2,803,000.00	2,803,000.00	Sin Contratos	Sin Proyectos	N/A	N/A	Validado	
368	1,030,999.99	1,030,999.99	1,030,999.99	Sin Contratos	Sin Proyectos	N/A	N/A	Validado	
369	49,984.40	49,984.40	49,984.40	Sin Contratos	Sin Proyectos	N/A	N/A	Validado	
370	99,864.40	99,864.40	99,864.40	Sin Contratos	Sin Proyectos	N/A	N/A	Validado	
371	76,471.20	76,471.20	76,471.20	Sin Contratos	Sin Proyectos	N/A	N/A	Validado	
372	8,004.00	8,004.00	8,004.00	Sin Contratos	Sin Proyectos	N/A	N/A	Validado	
373	-	-	-			1537688	N/A		
374	-	-	-	Sin Contratos	Sin Proyectos	N/A	N/A	Validado	
375	-	-	-	Sin Contratos	Sin Proyectos	N/A	N/A	Validado	
376	17,715,943.63	17,715,943.63	17,715,943.63			19675152.9	N/A		
377	3,021,107.15	3,021,107.15	3,021,107.15	Sin Contratos	Sin Proyectos	N/A	N/A	Validado	
378	-	-	-	Sin Contratos	Sin Proyectos	N/A	N/A	Validado	
379	14,694,836.48	14,694,836.48	14,694,836.48	Sin Contratos	Sin Proyectos	N/A	N/A	Validado	
380	305,915.30	94,084.70	94,084.70			N/A	N/A		
381	-	-	-	Sin Contratos	Sin Proyectos	N/A	N/A	Validado	
382	-	-	-	Sin Contratos	Sin Proyectos	N/A	N/A	Validado	
383	-	-	-	Sin Contratos	Sin Proyectos	N/A	N/A	Validado	





#	Programa Fondo Convenio - Específico	Dependencia Ejecutora	Rendimiento Financiero	Reintegro	Tipo de Gasto	Partida	Aprobado	Modificado	Recaudado (Ministrado)	Comprometido
384	Subsidios para las acciones de búsqueda de Personas Desaparecidas y No Localizadas	Comisión de Búsqueda de Personas de la Ciudad de México			2 - Gasto de Inversión	565 - Equipo de comunicación y telecomunicación	-	31,500.00	31,500.00	7,494.18
385	Subsidios para las acciones de búsqueda de Personas Desaparecidas y No Localizadas	Comisión de Búsqueda de Personas de la Ciudad de México			2 - Gasto de Inversión	549 - Otros equipos de transporte	-	77,988.00	77,988.00	-
386	Subsidios para las acciones de búsqueda de Personas Desaparecidas y No Localizadas	Comisión de Búsqueda de Personas de la Ciudad de México			2 - Gasto de Inversión	541 - Vehículos y Equipo Terrestre	-	1,550,550.00	1,550,550.00	-
387	Subsidios para las acciones de búsqueda de Personas Desaparecidas y No Localizadas	Comisión de Búsqueda de Personas de la Ciudad de México			2 - Gasto de Inversión	532 - Instrumental médico y de laboratorio	-	453,000.00	453,000.00	452,999.17
388	Subsidios para las acciones de búsqueda de Personas Desaparecidas y No Localizadas	Comisión de Búsqueda de Personas de la Ciudad de México			2 - Gasto de Inversión	531 - Equipo médico y de laboratorio	-	366,000.00	366,000.00	365,986.08
389	Subsidios para las acciones de búsqueda de Personas Desaparecidas y No Localizadas	Comisión de Búsqueda de Personas de la Ciudad de México			2 - Gasto de Inversión	529 - Otro mobiliario y equipo educacional y recreativo	-	66,000.00	66,000.00	57,515.12
390	Subsidios para las acciones de búsqueda de Personas Desaparecidas y No Localizadas	Comisión de Búsqueda de Personas de la Ciudad de México			2 - Gasto de Inversión	523 - Cámaras fotográficas y de video	-	431,910.00	431,910.00	375,983.02
391	Subsidios para las acciones de búsqueda de Personas Desaparecidas y No Localizadas	Comisión de Búsqueda de Personas de la Ciudad de México			2 - Gasto de Inversión	515 - Equipo de cómputo y de tecnologías de la información	-	457,590.00	457,590.00	457,590.00
392	Subsidios para las acciones de búsqueda de Personas Desaparecidas y No Localizadas	Comisión de Búsqueda de Personas de la Ciudad de México			2 - Gasto de Inversión	512 - Muebles, excepto de oficina y estantería	-	11,200.00	11,200.00	-
393	Subsidios para las acciones de búsqueda de Personas Desaparecidas y No Localizadas	Comisión de Búsqueda de Personas de la Ciudad de México			2 - Gasto de Inversión	511 - Muebles de oficina y estantería	-	75,400.00	75,400.00	41,551.20
394	Subsidios para las acciones de búsqueda de Personas Desaparecidas y No Localizadas	Comisión de Búsqueda de Personas de la Ciudad de México			1 - Gasto corriente	361 - Difusión por radio, televisión y otros medios de mensajes sobre programas y actividades gubernamentales	-	500,000.00	500,000.00	-
395	Subsidios para las acciones de búsqueda de Personas Desaparecidas y No Localizadas	Comisión de Búsqueda de Personas de la Ciudad de México			1 - Gasto corriente	336 - Servicios de apoyo administrativo, traducción, fotocopiado e impresión	-	400,000.00	400,000.00	400,000.00
396	Subsidios para las acciones de búsqueda de Personas Desaparecidas y No Localizadas	Comisión de Búsqueda de Personas de la Ciudad de México			1 - Gasto corriente	334 - Servicios de capacitación	-	2,671,424.00	2,671,424.00	595,872.59
397	Subsidios para las acciones de búsqueda de Personas Desaparecidas y No Localizadas	Comisión de Búsqueda de Personas de la Ciudad de México			1 - Gasto corriente	296 - Refacciones y accesorios menores de equipo de transporte	-	3,980.00	3,980.00	3,897.60
398	Subsidios para las acciones de búsqueda de Personas Desaparecidas y No Localizadas	Comisión de Búsqueda de Personas de la Ciudad de México			1 - Gasto corriente	295 - Refacciones y accesorios menores de equipo e instrumental médico y de laboratorio	-	30,000.00	30,000.00	29,893.20
399	Subsidios para las acciones de búsqueda de Personas Desaparecidas y No Localizadas	Comisión de Búsqueda de Personas de la Ciudad de México			1 - Gasto corriente	294 - Refacciones y accesorios menores de equipo de cómputo y tecnologías de la información	-	30,178.00	30,178.00	18,280.44
400	Subsidios para las acciones de búsqueda de Personas Desaparecidas y No Localizadas	Comisión de Búsqueda de Personas de la Ciudad de México			1 - Gasto corriente	293 - Refacciones y accesorios menores de mobiliario y equipo de administración, educacional y recreativo	-	2,600.00	2,600.00	2,600.00
401	Subsidios para las acciones de búsqueda de Personas Desaparecidas y No Localizadas	Comisión de Búsqueda de Personas de la Ciudad de México			1 - Gasto corriente	291 - Herramientas menores	-	23,176.56	23,176.56	23,176.56
402	Subsidios para las acciones de búsqueda de Personas Desaparecidas y No Localizadas	Comisión de Búsqueda de Personas de la Ciudad de México			1 - Gasto corriente	273 - Artículos deportivos	-	49,968.00	49,968.00	5,387.04
403	Subsidios para las acciones de búsqueda de Personas Desaparecidas y No Localizadas	Comisión de Búsqueda de Personas de la Ciudad de México			1 - Gasto corriente	272 - Prendas de seguridad y protección personal	-	2,669,000.00	2,669,000.00	2,581,220.98
404	Subsidios para las acciones de búsqueda de Personas Desaparecidas y No Localizadas	Comisión de Búsqueda de Personas de la Ciudad de México			1 - Gasto corriente	271 - Vestuario y uniformes	-	135,794.72	135,794.72	96,862.32
405	Subsidios para las acciones de búsqueda de Personas Desaparecidas y No Localizadas	Comisión de Búsqueda de Personas de la Ciudad de México			1 - Gasto corriente	255 - Materiales, accesorios y suministros de laboratorio	-	266,800.00	266,800.00	266,800.00
406	Subsidios para las acciones de búsqueda de Personas Desaparecidas y No Localizadas	Comisión de Búsqueda de Personas de la Ciudad de México			1 - Gasto corriente	254 - Materiales, accesorios y suministros médicos	-	92,258.00	92,258.00	88,308.22
407	Subsidios para las acciones de búsqueda de Personas Desaparecidas y No Localizadas	Comisión de Búsqueda de Personas de la Ciudad de México			1 - Gasto corriente	251 - Productos químicos básicos	-	940,000.00	940,000.00	940,000.00
408	Subsidios para las acciones de búsqueda de Personas Desaparecidas y No Localizadas	Comisión de Búsqueda de Personas de la Ciudad de México			1 - Gasto corriente	248 - Materiales complementarios	-	345.00	345.00	-
409	Subsidios para las acciones de búsqueda de Personas Desaparecidas y No Localizadas	Comisión de Búsqueda de Personas de la Ciudad de México			1 - Gasto corriente	247 - Artículos metálicos para la construcción	-	37,426.80	37,426.80	37,426.80
410	Subsidios para las acciones de búsqueda de Personas Desaparecidas y No Localizadas	Comisión de Búsqueda de Personas de la Ciudad de México			1 - Gasto corriente	246 - Material eléctrico y electrónico	-	3,200.00	3,200.00	3,150.56
411	Subsidios para las acciones de búsqueda de Personas Desaparecidas y No Localizadas	Comisión de Búsqueda de Personas de la Ciudad de México			1 - Gasto corriente	221 - Productos alimenticios para personas	-	4,200.00	4,200.00	-
412	Subsidios para las acciones de búsqueda de Personas Desaparecidas y No Localizadas	Comisión de Búsqueda de Personas de la Ciudad de México			1 - Gasto corriente	215 - Material impreso e información digital	-	99,300.00	99,300.00	97,928.36
413	Subsidios para las acciones de búsqueda de Personas Desaparecidas y No Localizadas	Comisión de Búsqueda de Personas de la Ciudad de México			1 - Gasto corriente	214 - Materiales, útiles y equipos menores de tecnologías de la información y comunicaciones	-	3,455.00	3,455.00	1,753.92
414	Sin Especificar	Sin Especificar	46,959.44	-		Total del Programa Presupuestario	-	2,786,634.00	2,786,634.00	585,800.00
415	Central Fotovoltaica	Secretaría de Desarrollo Económico			1 - Gasto corriente	335 - Servicios de investigación científica y desarrollo	-	2,136,634.00	2,136,634.00	-
416	Central Fotovoltaica	Secretaría de Desarrollo Económico			1 - Gasto corriente	332 - Servicios de diseño, arquitectura, ingeniería y actividades relacionadas	-	650,000.00	650,000.00	585,800.00
417	Sin Especificar	Sin Especificar				Total del Programa Presupuestario	-	1,500,000.00	1,500,000.00	-
418	Sin Especificar	Secretaría del Medio Ambiente			1 - Gasto corriente	382 - Gastos de orden social y cultural	-	1,500,000.00	1,500,000.00	-

#	Devengado	Ejercido	Pagado	Contratos	Proyectos	Pagado SHCP	Pagado EF	ESTATUS	Observaciones (Captura)
384	-	-	-	Sin Contratos	Sin Proyectos	N/A	N/A	Validado	
385	-	-	-	Sin Contratos	Sin Proyectos	N/A	N/A	Validado	
386	-	-	-	Sin Contratos	Sin Proyectos	N/A	N/A	Validado	
387	-	-	-	Sin Contratos	Sin Proyectos	N/A	N/A	Validado	
388	-	-	-	Sin Contratos	Sin Proyectos	N/A	N/A	Validado	
389	-	-	-	Sin Contratos	Sin Proyectos	N/A	N/A	Validado	
390	-	-	-	Sin Contratos	Sin Proyectos	N/A	N/A	Validado	
391	-	-	-	Sin Contratos	Sin Proyectos	N/A	N/A	Validado	
392	-	-	-	Sin Contratos	Sin Proyectos	N/A	N/A	Validado	
393	-	-	-	Sin Contratos	Sin Proyectos	N/A	N/A	Validado	
394	-	-	-	Sin Contratos	Sin Proyectos	N/A	N/A	Validado	
395	305,915.30	94,084.70	94,084.70	Sin Contratos	Sin Proyectos	N/A	N/A	Validado	
396	-	-	-	Sin Contratos	Sin Proyectos	N/A	N/A	Validado	
397	-	-	-	Sin Contratos	Sin Proyectos	N/A	N/A	Validado	
398	-	-	-	Sin Contratos	Sin Proyectos	N/A	N/A	Validado	
399	-	-	-	Sin Contratos	Sin Proyectos	N/A	N/A	Validado	
400	-	-	-	Sin Contratos	Sin Proyectos	N/A	N/A	Validado	
401	-	-	-	Sin Contratos	Sin Proyectos	N/A	N/A	Validado	
402	-	-	-	Sin Contratos	Sin Proyectos	N/A	N/A	Validado	
403	-	-	-	Sin Contratos	Sin Proyectos	N/A	N/A	Validado	
404	-	-	-	Sin Contratos	Sin Proyectos	N/A	N/A	Validado	
405	-	-	-	Sin Contratos	Sin Proyectos	N/A	N/A	Validado	
406	-	-	-	Sin Contratos	Sin Proyectos	N/A	N/A	Validado	
407	-	-	-	Sin Contratos	Sin Proyectos	N/A	N/A	Validado	
408	-	-	-	Sin Contratos	Sin Proyectos	N/A	N/A	Validado	
409	-	-	-	Sin Contratos	Sin Proyectos	N/A	N/A	Validado	
410	-	-	-	Sin Contratos	Sin Proyectos	N/A	N/A	Validado	
411	-	-	-	Sin Contratos	Sin Proyectos	N/A	N/A	Validado	
412	-	-	-	Sin Contratos	Sin Proyectos	N/A	N/A	Validado	
413	-	-	-	Sin Contratos	Sin Proyectos	N/A	N/A	Validado	
414	585,800.00	-	-			N/A	N/A		[["Dependencia Ejecutora":"Secretaría de Desarrollo Económico", "Observación":"Proyecto 2Central Fotovoltaica y Sistemas de Generación Distribuida en la Central de Abasto de la Ciudad de México; cuyo objetivo es realizar la instalación de una central fotovoltaica y 4 sistemas de generación distribuida en la Central de Abasto de la Ciudad de México para el abastecimiento de energía a sus áreas comunes y otros usuarios del Gobierno de la Ciudad, mediante la conversión de la energía solar a electricidad, contribuyendo a alcanzar las metas de auto suficiencia energética nacional, combatir al cambio climático y beneficiar a la población."]] Se tiene prevista la contratación de un estudio de gestión social para mitigar el impacto del desarrollo del Proyecto Central Fotovoltaica y Sistemas de Generación Distribuida en la Central de Abasto de la Ciudad de México
415	-	-	-	Sin Contratos	Sin Proyectos	N/A	N/A	Validado	Servicios profesionales para el desarrollo de análisis de seguridad estructural a las naves comerciales donde se instalarán el equipamiento que constituirá a la Central Fotovoltaica y Sistemas de Generación Distribuida en la Central de Abasto
416	585,800.00	-	-	Sin Contratos	Sin Proyectos	N/A	N/A	Validado	
417	-	-	-			N/A	N/A		
418	-	-	-	Sin Contratos	Sin Proyectos	N/A	N/A	Validado	



#	Programa Fondo Convenio - Específico	Dependencia Ejecutora	Rendimiento Financiero	Reintegro	Tipo de Gasto	Partida	Aprobado	Modificado	Recaudado (Ministrado)	Comprometido
419	Sin Especificar	Sin Especificar	-	-		Total del Programa Presupuestario	-	2,733,000.00	2,733,000.00	2,733,000.00
420		Secretaría del Medio Ambiente			1 - Gasto corriente	419 - Transferencias internas otorgadas a fideicomisos públicos financieros	-	2,733,000.00	2,733,000.00	2,733,000.00
421	Sin Especificar	Sin Especificar	-	-		Total del Programa Presupuestario	-	2,222,745,211.00	2,222,745,211.00	2,222,745,211.00
422	Devolución de Aprovechamientos	Sistema de Aguas de la Ciudad de México			2 - Gasto de Inversión	614 - División de terrenos y construcción de obras de urbanización	-	2,222,745,211.00	2,222,745,211.00	2,222,745,211.00
423	Sin Especificar	Sin Especificar	-	-		Total del Programa Presupuestario	-	203,338,153.00	203,338,153.00	46,262,632.15
424	Prevención y atención contra las adicciones	Servicios de Salud Pública de la Ciudad de México			1 - Gasto corriente	121 - Honorarios asimilables a salarios	-	16,042,364.75	16,042,364.75	13,660,976.77
425	Prevención y atención contra las adicciones	Servicios de Salud Pública de la Ciudad de México			1 - Gasto corriente	357 - Instalación, reparación y mantenimiento de maquinaria, otros equipos y herramienta	-	2,429,671.04	2,429,671.04	2,274,323.84
426	Prevención y atención contra las adicciones	Servicios de Salud Pública de la Ciudad de México			1 - Gasto corriente	354 - Instalación, reparación y mantenimiento de equipo e instrumental médico y de laboratorio	-	37,553,893.36	37,553,893.36	18,874,691.76
427	Prevención y atención contra las adicciones	Servicios de Salud Pública de la Ciudad de México			1 - Gasto corriente	275 - Blancos y otros productos textiles, excepto prendas de vestir	-	10,000,000.00	10,000,000.00	9,936,579.95
428	Prevención y atención contra las adicciones	Servicios de Salud Pública de la Ciudad de México			1 - Gasto corriente	255 - Materiales, accesorios y suministros de laboratorio	-	667,313.20	667,313.20	-
429	Prevención y atención contra las adicciones	Servicios de Salud Pública de la Ciudad de México			1 - Gasto corriente	254 - Materiales, accesorios y suministros médicos	-	9,217,731.20	9,217,731.20	-
430	Prevención y atención contra las adicciones	Servicios de Salud Pública de la Ciudad de México			1 - Gasto corriente	253 - Medicinas y productos farmacéuticos	-	66,760,135.65	66,760,135.65	-
431	Prevención y atención contra las adicciones	Servicios de Salud Pública de la Ciudad de México			1 - Gasto corriente	251 - Productos químicos básicos	-	50,213,985.20	50,213,985.20	-
432	Prevención y atención contra las adicciones	Servicios de Salud Pública de la Ciudad de México			1 - Gasto corriente	211 - Materiales, útiles y equipos menores de oficina	-	8,798,262.35	8,798,262.35	-
433	Prevención y atención contra las adicciones	Servicios de Salud Pública de la Ciudad de México			1 - Gasto corriente	132 - Primas de vacaciones, dominical y gratificación de fin de año	-	1,654,796.25	1,654,796.25	1,516,059.83
434	Sin Especificar	Sin Especificar	-	-		Total del Programa Presupuestario	-	6,566,889.00	6,566,889.00	1,172,012.46
435	Programa de Apoyo para Fortalecer la Calidad en los Servicios de Salud	Servicios de Salud Pública de la Ciudad de México			1 - Gasto corriente	211 - Materiales, útiles y equipos menores de oficina	-	470,077.10	470,077.10	-
436	Programa de Apoyo para Fortalecer la Calidad en los Servicios de Salud	Servicios de Salud Pública de la Ciudad de México			2 - Gasto de Inversión	515 - Equipo de cómputo y de tecnologías de la información	-	799,461.00	799,461.00	-
437	Programa de Apoyo para Fortalecer la Calidad en los Servicios de Salud	Servicios de Salud Pública de la Ciudad de México			1 - Gasto corriente	363 - Servicios de creatividad, preproducción y producción de publicidad, excepto Internet	-	400,000.00	400,000.00	-
438	Programa de Apoyo para Fortalecer la Calidad en los Servicios de Salud	Servicios de Salud Pública de la Ciudad de México			1 - Gasto corriente	361 - Difusión por radio, televisión y otros medios de mensajes sobre programas y actividades gubernamentales	-	128,000.00	128,000.00	-
439	Programa de Apoyo para Fortalecer la Calidad en los Servicios de Salud	Servicios de Salud Pública de la Ciudad de México			1 - Gasto corriente	351 - Conservación y mantenimiento menor de inmuebles	-	1,199,792.98	1,199,792.98	1,172,012.46
440	Programa de Apoyo para Fortalecer la Calidad en los Servicios de Salud	Servicios de Salud Pública de la Ciudad de México			1 - Gasto corriente	336 - Servicios de apoyo administrativo, traducción, fotocopiado e impresión	-	854,916.02	854,916.02	-
441	Programa de Apoyo para Fortalecer la Calidad en los Servicios de Salud	Servicios de Salud Pública de la Ciudad de México			1 - Gasto corriente	334 - Servicios de capacitación	-	520,000.00	520,000.00	-
442	Programa de Apoyo para Fortalecer la Calidad en los Servicios de Salud	Servicios de Salud Pública de la Ciudad de México			1 - Gasto corriente	327 - Arrendamiento de activos intangibles	-	500.00	500.00	-
443	Programa de Apoyo para Fortalecer la Calidad en los Servicios de Salud	Servicios de Salud Pública de la Ciudad de México			1 - Gasto corriente	271 - Vestuario y uniformes	-	282,120.00	282,120.00	-
444	Programa de Apoyo para Fortalecer la Calidad en los Servicios de Salud	Servicios de Salud Pública de la Ciudad de México			1 - Gasto corriente	254 - Materiales, accesorios y suministros médicos	-	557,000.00	557,000.00	-
445	Programa de Apoyo para Fortalecer la Calidad en los Servicios de Salud	Servicios de Salud Pública de la Ciudad de México			1 - Gasto corriente	216 - Material de limpieza	-	517,471.90	517,471.90	-
446	Programa de Apoyo para Fortalecer la Calidad en los Servicios de Salud	Servicios de Salud Pública de la Ciudad de México			1 - Gasto corriente	215 - Material impreso e información digital	-	837,550.00	837,550.00	-
447	Sin Especificar	Sin Especificar	-	-		Total del Programa Presupuestario	2,293,087.50	2,293,087.50	2,293,087.50	1,951,372.50
448	Programa de vacunación	Servicios de Salud Pública de la Ciudad de México			1 - Gasto corriente	121 - Honorarios asimilables a salarios	2,293,087.50	2,293,087.50	2,293,087.50	1,951,372.50
449	Sin Especificar	Sin Especificar	-	-		Total del Programa Presupuestario	-	5,058,610.00	5,058,610.00	4,878,760.06
450	Protección Contra Riesgos Sanitarios	Agencia de Protección Sanitaria			1 - Gasto corriente	211 - Materiales, útiles y equipos menores de oficina	-	104,663.20	104,663.20	97,421.41
451	Protección Contra Riesgos Sanitarios	Agencia de Protección Sanitaria			2 - Gasto de Inversión	591 - Software	-	50,596.00	50,596.00	48,015.30
452	Protección Contra Riesgos Sanitarios	Agencia de Protección Sanitaria			2 - Gasto de Inversión	523 - Cámaras fotográficas y de video	-	2,200.00	2,200.00	2,200.00
453	Protección Contra Riesgos Sanitarios	Agencia de Protección Sanitaria			1 - Gasto corriente	354 - Instalación, reparación y mantenimiento de equipo e instrumental médico y de laboratorio	-	1,085,044.94	1,085,044.94	1,083,936.20
454	Protección Contra Riesgos Sanitarios	Agencia de Protección Sanitaria			1 - Gasto corriente	353 - Instalación, reparación y mantenimiento de equipo de cómputo y tecnología de la información	-	126,000.00	126,000.00	126,000.00
455	Protección Contra Riesgos Sanitarios	Agencia de Protección Sanitaria			1 - Gasto corriente	339 - Servicios profesionales, científicos y técnicos integrales	-	21,215.00	21,215.00	20,315.00
456	Protección Contra Riesgos Sanitarios	Agencia de Protección Sanitaria			1 - Gasto corriente	318 - Servicios postales y telegráficos	-	186,147.00	186,147.00	164,864.50
457	Protección Contra Riesgos Sanitarios	Agencia de Protección Sanitaria			1 - Gasto corriente	294 - Refacciones y accesorios menores de equipo de cómputo y tecnologías de la información	-	17,596.00	17,596.00	10,776.02
458	Protección Contra Riesgos Sanitarios	Agencia de Protección Sanitaria			1 - Gasto corriente	272 - Prendas de seguridad y protección personal	-	335,124.00	335,124.00	314,431.58
459	Protección Contra Riesgos Sanitarios	Agencia de Protección Sanitaria			1 - Gasto corriente	271 - Vestuario y uniformes	-	219,900.00	219,900.00	198,888.48
460	Protección Contra Riesgos Sanitarios	Agencia de Protección Sanitaria			1 - Gasto corriente	259 - Otros productos químicos	-	160,068.68	160,068.68	147,912.29
461	Protección Contra Riesgos Sanitarios	Agencia de Protección Sanitaria			1 - Gasto corriente	255 - Materiales, accesorios y suministros de laboratorio	-	418,955.70	418,955.70	404,522.32
462	Protección Contra Riesgos Sanitarios	Agencia de Protección Sanitaria			1 - Gasto corriente	251 - Productos químicos básicos	-	1,745,047.68	1,745,047.68	1,709,752.03
463	Protección Contra Riesgos Sanitarios	Agencia de Protección Sanitaria			1 - Gasto corriente	216 - Material de limpieza	-	2,664.00	2,664.00	2,663.87

#	Devengado	Ejercido	Pagado	Contratos	Proyectos	Pagado SHCP	Pagado EF	ESTATUS	Observaciones (Captura)
419	2,733,000.00	2,733,000.00	2,733,000.00			2733000	N/A		[["Dependencia Ejecutora": "Secretaría del Medio Ambiente", "Observación": "En relación al ANEXO DE EJECUCIÓN NÚMERO 09-C.-01/20, QUE CELEBRA POR UNA PARTE EL EJECUTIVO FEDERAL POR CONDUCTOS DE LA SECRETARÍA DEL MEDIO AMBIENTE Y RECURSOS NATURALES, A TRAVÉS DE LA COMISIÓN NACIONAL DEL AGUA Y POR LA OTRA EL GOBIERNO DE LA CIUDAD DE MÉXICO, A TRAVÉS DE LA SECRETARÍA DEL MEDIO AMBIENTE, CON EL OBJETO DE FORMALIZAR LAS ACCIONES RELATIVAS AL PROGRAMA DE APOYO A LA INFRAESTRUCTURA HIDROGRÁFICA A TRAVÉS DEL SUBPROGRAMA REHABILITACIÓN, TECNIFICACIÓN Y EQUIPAMIENTO DE UNIDADES DE RIEGO, se ha realizado una ministración de recursos por el importe de \$ 2,733,000.00 (Dos millones setecientos treinta y tres mil pesos 00/100 M.N.), los cuales serán transferidos a la cuenta del Fideicomiso del Fondo de Fomento Agropecuario del D.F., que es la Unidad es responsable de la administración y ejecución de dichos recursos, conforme lo establecido en el anexo antes citado"]] En relación al ANEXO DE EJECUCION NUMERO 09-C.-01/20, QUE CELEBRA POR UNA PARTE EL EJECUTIVO FEDERAL POR CONDUCTOS DE LA SECRETARÍA DEL MEDIO AMBIENTE Y RECURSOS NATURALES, A TRAVÉS DE LA COMISIÓN NACIONAL DEL AGUA Y POR LA OTRA EL GOBIERNO DE LA CIUDAD DE MÉXICO, A TRAVÉS DE LA SECRETARÍA DEL MEDIO AMBIENTE, CON EL OBJETO DE FORMALIZAR LAS ACCIONES RELATIVAS AL PROGRAMA DE APOYO A LA INFRAESTRUCTURA HIDROGRÁFICA A TRAVÉS DEL SUBPROGRAMA REHABILITACIÓN, TECNIFICACIÓN Y EQUIPAMIENTO DE UNIDADES DE RIEGO, se ha realizado una ministración de recursos por el importe de \$ 2,733,000.00 (Dos millones setecientos treinta y tres mil pesos 00/100 M.N.), los cuales serán transferidos a la cuenta del Fideicomiso del Fondo de Fomento Agropecuario del D.F., que es la Unidad es responsable de la administración y ejecución de dichos recursos, conforme lo establecido en el anexo antes citado
420	2,733,000.00	2,733,000.00	2,733,000.00	Sin Contratos	Sin Proyectos	N/A	N/A	Validado	
421	2,222,745,211.00	2,222,745,211.00	2,222,745,211.00			2222745211	N/A		Se informa que el monto total de los ingresos reportados en el Fideicomiso asciende a la cantidad de \$2,222,745,211 (Dos mil doscientos veintidos millones setecientos cuarenta y cinco mil doscientos once pesos 00/100 M.N.), de los cuales el 25% corresponde a la Ciudad de México (SACMEX), por un monto \$555,686,302.75 (Quinientos cincuenta y cinco millones seiscientos ochenta y seis mil trescientos dos pesos 75/100 M.N.) y a CONAGUA el 75% por un monto de \$1,667,058,908.25 (Mil seiscientos sesenta y siete mil millones cincuenta y ocho mil novecientos ocho pesos 25/100 M.N.)
422	2,222,745,211.00	2,222,745,211.00	2,222,745,211.00	Sin Contratos	Sin Proyectos	N/A	N/A	Validado	
423	46,262,632.15	46,262,632.15	46,262,632.15				N/A		
424	13,660,976.77	13,660,976.77	13,660,976.77	Sin Contratos	Sin Proyectos	N/A	N/A	Validado	CIFRAS PRELIMINARES AL CIERRE DE 2021
425	2,274,323.84	2,274,323.84	2,274,323.84	Sin Contratos	Sin Proyectos	N/A	N/A	Validado	
426	18,874,691.76	18,874,691.76	18,874,691.76	Sin Contratos	Sin Proyectos	N/A	N/A	Validado	
427	9,936,579.95	9,936,579.95	9,936,579.95	Sin Contratos	Sin Proyectos	N/A	N/A	Validado	
428	-	-	-	Sin Contratos	Sin Proyectos	N/A	N/A	Validado	
429	-	-	-	Sin Contratos	Sin Proyectos	N/A	N/A	Validado	
430	-	-	-	Sin Contratos	Sin Proyectos	N/A	N/A	Validado	
431	-	-	-	Sin Contratos	Sin Proyectos	N/A	N/A	Validado	
432	-	-	-	Sin Contratos	Sin Proyectos	N/A	N/A	Validado	
433	1,516,059.83	1,516,059.83	1,516,059.83	Sin Contratos	Sin Proyectos	N/A	N/A	Validado	
434	1,172,012.46	1,172,012.46	1,172,012.46			6566889	N/A		
435	-	-	-	Sin Contratos	Sin Proyectos	N/A	N/A	Validado	CIFRAS PRELIMINARES AL CIERRE 2021
436	-	-	-	Sin Contratos	Sin Proyectos	N/A	N/A	Validado	
437	-	-	-	Sin Contratos	Sin Proyectos	N/A	N/A	Validado	
438	-	-	-	Sin Contratos	Sin Proyectos	N/A	N/A	Validado	
439	1,172,012.46	1,172,012.46	1,172,012.46	Sin Contratos	Sin Proyectos	N/A	N/A	Validado	
440	-	-	-	Sin Contratos	Sin Proyectos	N/A	N/A	Validado	
441	-	-	-	Sin Contratos	Sin Proyectos	N/A	N/A	Validado	
442	-	-	-	Sin Contratos	Sin Proyectos	N/A	N/A	Validado	
443	-	-	-	Sin Contratos	Sin Proyectos	N/A	N/A	Validado	
444	-	-	-	Sin Contratos	Sin Proyectos	N/A	N/A	Validado	
445	-	-	-	Sin Contratos	Sin Proyectos	N/A	N/A	Validado	
446	-	-	-	Sin Contratos	Sin Proyectos	N/A	N/A	Validado	
447	1,951,372.50	1,951,372.50	1,951,372.50				2293087.5		
448	1,951,372.50	1,951,372.50	1,951,372.50	Sin Contratos	Sin Proyectos	N/A	N/A	Validado	CIFRAS PRELIMINARES AL CIERRE DE 2021
449	4,878,760.06	4,878,760.06	4,878,760.06				5058610		
450	97,421.41	97,421.41	97,421.41	Sin Contratos	Sin Proyectos	N/A	N/A	Validado	cifras al cuarto trimestre enero - diciembre 2021, las correspondientes al cierre del ejercicio se reportarán en cuenta pública 2021
451	48,015.30	48,015.30	48,015.30	Sin Contratos	Sin Proyectos	N/A	N/A	Validado	cifras al cuarto trimestre enero - diciembre 2021, las correspondientes al cierre del ejercicio se reportarán en cuenta pública 2021
452	2,200.00	2,200.00	2,200.00	Sin Contratos	Sin Proyectos	N/A	N/A	Validado	cifras al cuarto trimestre enero - diciembre 2021, las correspondientes al cierre del ejercicio se reportarán en cuenta pública 2021
453	1,083,936.20	1,083,936.20	1,083,936.20	Sin Contratos	Sin Proyectos	N/A	N/A	Validado	cifras al cuarto trimestre enero - diciembre 2021, las correspondientes al cierre del ejercicio se reportarán en cuenta pública 2021
454	126,000.00	126,000.00	126,000.00	Sin Contratos	Sin Proyectos	N/A	N/A	Validado	cifras al cuarto trimestre enero - diciembre 2021, las correspondientes al cierre del ejercicio se reportarán en cuenta pública 2021
455	20,315.00	20,315.00	20,315.00	Sin Contratos	Sin Proyectos	N/A	N/A	Validado	cifras al cuarto trimestre enero - diciembre 2021, las correspondientes al cierre del ejercicio se reportarán en cuenta pública 2021
456	164,864.50	164,864.50	164,864.50	Sin Contratos	Sin Proyectos	N/A	N/A	Validado	cifras al cuarto trimestre enero - diciembre 2021, las correspondientes al cierre del ejercicio se reportarán en cuenta pública 2021
457	10,776.02	10,776.02	10,776.02	Sin Contratos	Sin Proyectos	N/A	N/A	Validado	cifras al cuarto trimestre enero - diciembre 2021, las correspondientes al cierre del ejercicio se reportarán en cuenta pública 2021
458	314,431.58	314,431.58	314,431.58	Sin Contratos	Sin Proyectos	N/A	N/A	Validado	cifras al cuarto trimestre enero - diciembre 2021, las correspondientes al cierre del ejercicio se reportarán en cuenta pública 2021
459	198,888.48	198,888.48	198,888.48	Sin Contratos	Sin Proyectos	N/A	N/A	Validado	cifras al cuarto trimestre enero - diciembre 2021, las correspondientes al cierre del ejercicio se reportarán en cuenta pública 2021
460	147,912.29	147,912.29	147,912.29	Sin Contratos	Sin Proyectos	N/A	N/A	Validado	cifras al cuarto trimestre enero - diciembre 2021, las correspondientes al cierre del ejercicio se reportarán en cuenta pública 2021
461	404,522.32	404,522.32	404,522.32	Sin Contratos	Sin Proyectos	N/A	N/A	Validado	cifras al cuarto trimestre enero - diciembre 2021, las correspondientes al cierre del ejercicio se reportarán en cuenta pública 2021
462	1,709,752.03	1,709,752.03	1,709,752.03	Sin Contratos	Sin Proyectos	N/A	N/A	Validado	cifras al cuarto trimestre enero - diciembre 2021, las correspondientes al cierre del ejercicio se reportarán en cuenta pública 2021
463	2,663.87	2,663.87	2,663.87	Sin Contratos	Sin Proyectos	N/A	N/A	Validado	cifras al cuarto trimestre enero - diciembre 2021, las correspondientes al cierre del ejercicio se reportarán en cuenta pública 2021



#	Programa Fondo Convenio - Específico	Dependencia Ejecutora	Rendimiento Financiero	Reintegro	Tipo de Gasto	Partida	Aprobado	Modificado	Recaudado (Ministrado)	Comprometido
464	Protección Contra Riesgos Sanitarios	Agencia de Protección Sanitaria	-	-	1 - Gasto corriente	215 - Material impreso e información digital 214 - Materiales, útiles y equipos menores de tecnologías de la información y comunicaciones	-	490,478.20	490,478.20	455,749.78
465	Protección Contra Riesgos Sanitarios	Agencia de Protección Sanitaria	-	-	1 - Gasto corriente	215 - Material impreso e información digital 214 - Materiales, útiles y equipos menores de tecnologías de la información y comunicaciones	-	92,909.60	92,909.60	91,311.28
466	Sin Especificar	Sin Especificar	-	-	1 - Gasto corriente	Total del Programa Presupuestario	6,014,222.00	6,717,609.00	6,717,609.00	5,234,074.50
467	Prevención y atención de VIH/SIDA y otras ITS	Servicios de Salud Pública de la Ciudad de México	-	-	1 - Gasto corriente	121 - Honorarios asimilables a salarios	5,994,222.00	6,070,309.00	6,070,309.00	5,234,074.50
468	Prevención y atención de VIH/SIDA y otras ITS	Servicios de Salud Pública de la Ciudad de México	-	-	1 - Gasto corriente	323 - Arrendamiento de mobiliario y equipo de administración, educacional y recreativo	20,000.00	92,000.00	92,000.00	-
469	Prevención y atención de VIH/SIDA y otras ITS	Servicios de Salud Pública de la Ciudad de México	-	-	1 - Gasto corriente	253 - Medicinas y productos farmacéuticos	-	555,300.00	555,300.00	-
470	Sin Especificar	Sin Especificar	-	-	1 - Gasto corriente	Total del Programa Presupuestario	-	1,135,181.00	1,135,181.00	184,839.50
471	Prevención y control de enfermedades	Servicios de Salud Pública de la Ciudad de México	-	-	1 - Gasto corriente	121 - Honorarios asimilables a salarios	-	433,971.00	433,971.00	184,839.50
472	Prevención y control de enfermedades	Servicios de Salud Pública de la Ciudad de México	-	-	2 - Gasto de Inversión	521 - Equipos y aparatos audiovisuales	-	12,000.00	12,000.00	-
473	Prevención y control de enfermedades	Servicios de Salud Pública de la Ciudad de México	-	-	1 - Gasto corriente	383 - Congresos y convenciones	-	169,526.00	169,526.00	-
474	Prevención y control de enfermedades	Servicios de Salud Pública de la Ciudad de México	-	-	1 - Gasto corriente	372 - Pasajes terrestres	-	69,600.00	69,600.00	-
475	Prevención y control de enfermedades	Servicios de Salud Pública de la Ciudad de México	-	-	1 - Gasto corriente	365 - Servicios de la industria filmica, del sonido y del video	-	100,000.00	100,000.00	-
476	Prevención y control de enfermedades	Servicios de Salud Pública de la Ciudad de México	-	-	1 - Gasto corriente	294 - Refacciones y accesorios menores de equipo de cómputo y tecnologías de la información	-	12,400.00	12,400.00	-
477	Prevención y control de enfermedades	Servicios de Salud Pública de la Ciudad de México	-	-	1 - Gasto corriente	272 - Prendas de seguridad y protección personal	-	16,560.00	16,560.00	-
478	Prevención y control de enfermedades	Servicios de Salud Pública de la Ciudad de México	-	-	1 - Gasto corriente	254 - Materiales, accesorios y suministros médicos	-	3,900.00	3,900.00	-
479	Prevención y control de enfermedades	Servicios de Salud Pública de la Ciudad de México	-	-	1 - Gasto corriente	216 - Material de limpieza	-	11,100.00	11,100.00	-
480	Prevención y control de enfermedades	Servicios de Salud Pública de la Ciudad de México	-	-	1 - Gasto corriente	215 - Material impreso e información digital 214 - Materiales, útiles y equipos menores de tecnologías de la información y comunicaciones	-	275,524.00	275,524.00	-
481	Prevención y control de enfermedades	Servicios de Salud Pública de la Ciudad de México	-	-	1 - Gasto corriente	Total del Programa Presupuestario	21,543,904.45	33,195,371.21	27,175,162.64	10,551,823.30
482	Sin Especificar	Sin Especificar	-	-	1 - Gasto corriente	121 - Honorarios asimilables a salarios	991,552.00	4,860,326.50	3,487,581.00	3,487,581.00
483	Salud materna, sexual y reproductiva	Secretaría de Salud	-	-	2 - Gasto de Inversión	591 - Software	-	121,543.76	121,543.76	-
484	Salud materna, sexual y reproductiva	Servicios de Salud Pública de la Ciudad de México	-	-	2 - Gasto de Inversión	566 - Equipos de generación eléctrica, aparatos y accesorios eléctricos	-	61,364.00	61,364.00	-
485	Salud materna, sexual y reproductiva	Servicios de Salud Pública de la Ciudad de México	-	-	2 - Gasto de Inversión	541 - Vehículos y Equipo Terrestre	-	1,659,078.01	1,659,078.01	-
486	Salud materna, sexual y reproductiva	Servicios de Salud Pública de la Ciudad de México	-	-	2 - Gasto de Inversión	532 - Instrumental médico y de laboratorio	-	368,224.83	368,224.83	-
487	Salud materna, sexual y reproductiva	Servicios de Salud Pública de la Ciudad de México	-	-	2 - Gasto de Inversión	531 - Equipo médico y de laboratorio	-	2,164,429.36	2,164,429.36	-
488	Salud materna, sexual y reproductiva	Servicios de Salud Pública de la Ciudad de México	-	-	2 - Gasto de Inversión	529 - Otro mobiliario y equipo educacional y recreativo	-	119,305.84	119,305.84	-
489	Salud materna, sexual y reproductiva	Servicios de Salud Pública de la Ciudad de México	-	-	2 - Gasto de Inversión	521 - Equipos y aparatos audiovisuales	-	10,500.00	10,500.00	-
490	Salud materna, sexual y reproductiva	Servicios de Salud Pública de la Ciudad de México	-	-	2 - Gasto de Inversión	515 - Equipo de cómputo y de tecnologías de la información	-	258,000.00	258,000.00	4,923.30
491	Salud materna, sexual y reproductiva	Servicios de Salud Pública de la Ciudad de México	-	-	2 - Gasto de Inversión	511 - Muebles de oficina y estantería	-	72,463.18	72,463.18	-
492	Salud materna, sexual y reproductiva	Servicios de Salud Pública de la Ciudad de México	-	-	1 - Gasto corriente	383 - Congresos y convenciones	1,469,000.00	1,554,000.00	1,554,000.00	-
493	Salud materna, sexual y reproductiva	Servicios de Salud Pública de la Ciudad de México	-	-	1 - Gasto corriente	375 - Viáticos en el país	276,498.41	40,000.00	40,000.00	-
494	Salud materna, sexual y reproductiva	Servicios de Salud Pública de la Ciudad de México	-	-	1 - Gasto corriente	372 - Pasajes terrestres	-	184,000.00	184,000.00	-
495	Salud materna, sexual y reproductiva	Servicios de Salud Pública de la Ciudad de México	-	-	1 - Gasto corriente	371 - Pasajes aéreos	10,000.00	10,000.00	10,000.00	-
496	Salud materna, sexual y reproductiva	Servicios de Salud Pública de la Ciudad de México	-	-	1 - Gasto corriente	361 - Difusión por radio, televisión y otros medios de mensajes sobre programas y actividades gubernamentales	-	100,000.00	100,000.00	-
497	Salud materna, sexual y reproductiva	Servicios de Salud Pública de la Ciudad de México	-	-	1 - Gasto corriente	355 - Reparación y mantenimiento de equipo de transporte	705,335.00	30,000.12	30,000.12	-
498	Salud materna, sexual y reproductiva	Servicios de Salud Pública de la Ciudad de México	-	-	1 - Gasto corriente	354 - Instalación, reparación y mantenimiento de equipo e instrumental médico y de laboratorio	-	420,000.00	420,000.00	-
499	Salud materna, sexual y reproductiva	Servicios de Salud Pública de la Ciudad de México	-	-	1 - Gasto corriente	334 - Servicios de capacitación	50,000.00	473,755.42	473,755.42	-
500	Salud materna, sexual y reproductiva	Servicios de Salud Pública de la Ciudad de México	-	-	1 - Gasto corriente	318 - Servicios postales y telegráficos	400,000.00	400,000.00	400,000.00	-
501	Salud materna, sexual y reproductiva	Servicios de Salud Pública de la Ciudad de México	-	-	1 - Gasto corriente	317 - Servicios de acceso de Internet, redes y procesamiento de información	27,000.00	5,400.00	5,400.00	-
502	Salud materna, sexual y reproductiva	Servicios de Salud Pública de la Ciudad de México	-	-	1 - Gasto corriente	315 - Telefonía celular	11,000.00	11,000.00	11,000.00	-
503	Salud materna, sexual y reproductiva	Servicios de Salud Pública de la Ciudad de México	-	-	1 - Gasto corriente	294 - Refacciones y accesorios menores de equipo de cómputo y tecnologías de la información	1,200.00	15,200.00	15,200.00	986.00
504	Salud materna, sexual y reproductiva	Servicios de Salud Pública de la Ciudad de México	-	-	1 - Gasto corriente	273 - Artículos deportivos	50,400.00	50,400.00	50,400.00	-
505	Salud materna, sexual y reproductiva	Servicios de Salud Pública de la Ciudad de México	-	-	1 - Gasto corriente	272 - Prendas de seguridad y protección personal	23,800.00	25,500.00	25,500.00	21,692.00
506	Salud materna, sexual y reproductiva	Servicios de Salud Pública de la Ciudad de México	-	-	1 - Gasto corriente	271 - Vestuario y uniformes	152,400.00	252,400.00	252,400.00	-
507	Salud materna, sexual y reproductiva	Servicios de Salud Pública de la Ciudad de México	-	-	1 - Gasto corriente	261 - Combustibles, lubricantes y aditivos	150,000.00	150,000.00	150,000.00	-
508	Salud materna, sexual y reproductiva	Servicios de Salud Pública de la Ciudad de México	-	-	1 - Gasto corriente	255 - Materiales, accesorios y suministros de laboratorio	705,547.00	693,547.00	693,547.00	324,800.00
509	Salud materna, sexual y reproductiva	Servicios de Salud Pública de la Ciudad de México	-	-	1 - Gasto corriente	254 - Materiales, accesorios y suministros médicos	734,678.54	1,733,785.96	1,733,785.96	55,100.00
510	Salud materna, sexual y reproductiva	Servicios de Salud Pública de la Ciudad de México	-	-	1 - Gasto corriente	253 - Medicinas y productos farmacéuticos	31,500.00	154,500.00	154,500.00	-
511	Salud materna, sexual y reproductiva	Servicios de Salud Pública de la Ciudad de México	-	-	1 - Gasto corriente	251 - Productos químicos básicos	696,500.00	696,500.00	696,500.00	498,916.00
512	Salud materna, sexual y reproductiva	Servicios de Salud Pública de la Ciudad de México	-	-	1 - Gasto corriente	217 - Materiales y útiles de enseñanza	221,000.00	230,000.00	230,000.00	-
513	Salud materna, sexual y reproductiva	Servicios de Salud Pública de la Ciudad de México	-	-	1 - Gasto corriente	215 - Material impreso e información digital	2,365,000.00	3,112,348.66	3,112,348.66	-
514	Salud materna, sexual y reproductiva	Servicios de Salud Pública de la Ciudad de México	-	-	1 - Gasto corriente	121 - Honorarios asimilables a salarios	8,799,618.50	8,510,335.50	8,510,335.50	6,157,825.00
515	Salud materna, sexual y reproductiva	Secretaría de Salud	-	-	1 - Gasto corriente	831 - Aportaciones de la Federación a las entidades federativas	-	-	-	-
516	Salud materna, sexual y reproductiva	Secretaría de Salud	-	-	1 - Gasto corriente	375 - Viáticos en el país	-	18,840.00	-	-
517	Salud materna, sexual y reproductiva	Secretaría de Salud	-	-	1 - Gasto corriente	372 - Pasajes terrestres	-	50,000.00	-	-
518	Salud materna, sexual y reproductiva	Secretaría de Salud	-	-	1 - Gasto corriente	366 - Servicio de creación y difusión de contenido exclusivamente a través de Internet	-	5,500.00	-	-
519	Salud materna, sexual y reproductiva	Secretaría de Salud	-	-	1 - Gasto corriente	363 - Servicios de creatividad, preproducción y producción de publicidad, excepto Internet	-	30,000.00	-	-
520	Salud materna, sexual y reproductiva	Secretaría de Salud	-	-	1 - Gasto corriente	361 - Difusión por radio, televisión y otros medios de mensajes sobre programas y actividades gubernamentales	-	50,000.00	-	-
521	Salud materna, sexual y reproductiva	Secretaría de Salud	-	-	1 - Gasto corriente	336 - Servicios de apoyo administrativo, traducción, fotocopiado e impresión	-	190,000.00	-	-
522	Salud materna, sexual y reproductiva	Secretaría de Salud	-	-	1 - Gasto corriente	334 - Servicios de capacitación	2,239,190.00	2,809,696.07	-	-
523	Salud materna, sexual y reproductiva	Secretaría de Salud	-	-	1 - Gasto corriente	319 - Servicios integrales y otros servicios	-	4,279.00	-	-
524	Salud materna, sexual y reproductiva	Secretaría de Salud	-	-	1 - Gasto corriente	317 - Servicios de acceso de Internet, redes y procesamiento de información	-	8,400.00	-	-
525	Salud materna, sexual y reproductiva	Secretaría de Salud	-	-	1 - Gasto corriente	317 - Servicios de acceso de Internet, redes y procesamiento de información	-	8,400.00	-	-

#	Devengado	Ejercido	Pagado	Contratos	Proyectos	Pagado SHCP	Pagado EF	ESTATUS	Observaciones (Captura)
464	455,749.78	455,749.78	455,749.78	Sin Contratos	Sin Proyectos	N/A	N/A	Validado	cifras al cuarto trimestre enero - diciembre 2021, las correspondientes al cierre del ejercicio se reportarán en cuenta pública 2021
465	91,311.28	91,311.28	91,311.28	Sin Contratos	Sin Proyectos	N/A	N/A	Validado	cifras al cuarto trimestre enero - diciembre 2021, las correspondientes al cierre del ejercicio se reportarán en cuenta pública 2021
466	5,234,074.50	5,234,074.50	5,234,074.50	Sin Contratos	Sin Proyectos	6717609	N/A	Validado	
467	5,234,074.50	5,234,074.50	5,234,074.50	Sin Contratos	Sin Proyectos	N/A	N/A	Validado	
468	-	-	-	Sin Contratos	Sin Proyectos	N/A	N/A	Validado	
469	-	-	-	Sin Contratos	Sin Proyectos	N/A	N/A	Validado	
470	184,839.50	184,839.50	184,839.50	Sin Contratos	Sin Proyectos	1135181	N/A	Validado	CIFRAS PRELIMINARES AL CIERRE DE 2021
471	184,839.50	184,839.50	184,839.50	Sin Contratos	Sin Proyectos	N/A	N/A	Validado	
472	-	-	-	Sin Contratos	Sin Proyectos	N/A	N/A	Validado	
473	-	-	-	Sin Contratos	Sin Proyectos	N/A	N/A	Validado	
474	-	-	-	Sin Contratos	Sin Proyectos	N/A	N/A	Validado	
475	-	-	-	Sin Contratos	Sin Proyectos	N/A	N/A	Validado	
476	-	-	-	Sin Contratos	Sin Proyectos	N/A	N/A	Validado	
477	-	-	-	Sin Contratos	Sin Proyectos	N/A	N/A	Validado	
478	-	-	-	Sin Contratos	Sin Proyectos	N/A	N/A	Validado	
479	-	-	-	Sin Contratos	Sin Proyectos	N/A	N/A	Validado	
480	-	-	-	Sin Contratos	Sin Proyectos	N/A	N/A	Validado	
481	-	-	-	Sin Contratos	Sin Proyectos	N/A	N/A	Validado	
482	10,551,823.30	10,551,823.30	10,551,823.30	Sin Contratos	Sin Proyectos	27175162.64	N/A	Validado	[["Dependencia Ejecutora":"Secretaría de Salud", "Observación":"Cuarto trimestre (cifras preliminares)"]]
483	3,487,581.00	3,487,581.00	3,487,581.00	Sin Contratos	Sin Proyectos	N/A	N/A	Validado	Cuarto trimestre (cifras preliminares)
484	-	-	-	Sin Contratos	Sin Proyectos	N/A	N/A	Validado	
485	-	-	-	Sin Contratos	Sin Proyectos	N/A	N/A	Validado	
486	-	-	-	Sin Contratos	Sin Proyectos	N/A	N/A	Validado	
487	-	-	-	Sin Contratos	Sin Proyectos	N/A	N/A	Validado	
488	-	-	-	Sin Contratos	Sin Proyectos	N/A	N/A	Validado	
489	-	-	-	Sin Contratos	Sin Proyectos	N/A	N/A	Validado	
490	-	-	-	Sin Contratos	Sin Proyectos	N/A	N/A	Validado	
491	4,923.30	4,923.30	4,923.30	Sin Contratos	Sin Proyectos	N/A	N/A	Validado	
492	-	-	-	Sin Contratos	Sin Proyectos	N/A	N/A	Validado	
493	-	-	-	Sin Contratos	Sin Proyectos	N/A	N/A	Validado	
494	-	-	-	Sin Contratos	Sin Proyectos	N/A	N/A	Validado	
495	-	-	-	Sin Contratos	Sin Proyectos	N/A	N/A	Validado	
496	-	-	-	Sin Contratos	Sin Proyectos	N/A	N/A	Validado	
497	-	-	-	Sin Contratos	Sin Proyectos	N/A	N/A	Validado	
498	-	-	-	Sin Contratos	Sin Proyectos	N/A	N/A	Validado	
499	-	-	-	Sin Contratos	Sin Proyectos	N/A	N/A	Validado	
500	-	-	-	Sin Contratos	Sin Proyectos	N/A	N/A	Validado	
501	-	-	-	Sin Contratos	Sin Proyectos	N/A	N/A	Validado	
502	-	-	-	Sin Contratos	Sin Proyectos	N/A	N/A	Validado	
503	-	-	-	Sin Contratos	Sin Proyectos	N/A	N/A	Validado	
504	986.00	986.00	986.00	Sin Contratos	Sin Proyectos	N/A	N/A	Validado	
505	-	-	-	Sin Contratos	Sin Proyectos	N/A	N/A	Validado	
506	21,692.00	21,692.00	21,692.00	Sin Contratos	Sin Proyectos	N/A	N/A	Validado	
507	-	-	-	Sin Contratos	Sin Proyectos	N/A	N/A	Validado	
508	-	-	-	Sin Contratos	Sin Proyectos	N/A	N/A	Validado	
509	324,800.00	324,800.00	324,800.00	Sin Contratos	Sin Proyectos	N/A	N/A	Validado	
510	55,100.00	55,100.00	55,100.00	Sin Contratos	Sin Proyectos	N/A	N/A	Validado	
511	-	-	-	Sin Contratos	Sin Proyectos	N/A	N/A	Validado	
512	498,916.00	498,916.00	498,916.00	Sin Contratos	Sin Proyectos	N/A	N/A	Validado	
513	-	-	-	Sin Contratos	Sin Proyectos	N/A	N/A	Validado	
514	-	-	-	Sin Contratos	Sin Proyectos	N/A	N/A	Validado	
515	6,157,825.00	6,157,825.00	6,157,825.00	Sin Contratos	Sin Proyectos	N/A	N/A	Validado	CIFRAS PRELIMINARES AL CIERRE 2021
516	-	-	-	Sin Contratos	Sin Proyectos	N/A	N/A	Validado	Cuarto trimestre (cifras preliminares)
517	-	-	-	Sin Contratos	Sin Proyectos	N/A	N/A	Validado	Cuarto trimestre (cifras preliminares)
518	-	-	-	Sin Contratos	Sin Proyectos	N/A	N/A	Validado	Cuarto trimestre (cifras preliminares)
519	-	-	-	Sin Contratos	Sin Proyectos	N/A	N/A	Validado	Cuarto trimestre (cifras preliminares)
520	-	-	-	Sin Contratos	Sin Proyectos	N/A	N/A	Validado	Cuarto trimestre (cifras preliminares)
521	-	-	-	Sin Contratos	Sin Proyectos	N/A	N/A	Validado	Cuarto trimestre (cifras preliminares)
522	-	-	-	Sin Contratos	Sin Proyectos	N/A	N/A	Validado	Cuarto trimestre (cifras preliminares)
523	-	-	-	Sin Contratos	Sin Proyectos	N/A	N/A	Validado	Cuarto trimestre (cifras preliminares)
524	-	-	-	Sin Contratos	Sin Proyectos	N/A	N/A	Validado	Cuarto trimestre (cifras preliminares)
525	-	-	-	Sin Contratos	Sin Proyectos	N/A	N/A	Validado	Cuarto trimestre (cifras preliminares)





#	Programa Fondo Convenio - Específico	Dependencia Ejecutora	Rendimiento Financiero	Reintegro	Tipo de Gasto	Partida	Aprobado	Modificado	Recaudado (Ministrado)	Comprometido
526	Salud materna, sexual y reproductiva	Secretaría de Salud			1 - Gasto corriente	315 - Telefonía celular	-	5,000.00	-	-
527	Salud materna, sexual y reproductiva	Secretaría de Salud			1 - Gasto corriente	295 - Refacciones y accesorios menores de equipo e instrumental médico y de laboratorio	-	12,400.00	-	-
528	Salud materna, sexual y reproductiva	Secretaría de Salud			1 - Gasto corriente	273 - Artículos deportivos	-	1,600.00	-	-
529	Salud materna, sexual y reproductiva	Secretaría de Salud			1 - Gasto corriente	254 - Materiales, accesorios y suministros médicos	1,432,685.00	1,432,685.00	-	-
530	Salud materna, sexual y reproductiva	Secretaría de Salud			1 - Gasto corriente	217 - Materiales y útiles de enseñanza	-	9,000.00	-	-
531	Salud materna, sexual y reproductiva	Secretaría de Salud			1 - Gasto corriente	214 - Materiales, útiles y equipos menores de tecnologías de la información y comunicaciones	-	3,321.00	-	-
532	Salud materna, sexual y reproductiva	Secretaría de Salud			1 - Gasto corriente	211 - Materiales, útiles y equipos menores de oficina	-	16,742.00	-	-
533	Sin Especificar	Sin Especificar				Total del Programa Presupuestario	-	6,886,492.36	6,886,492.36	6,571,144.16
534	Fortalecimiento a la atención médica	Servicios de Salud Pública de la Ciudad de México			1 - Gasto corriente	121 - Honorarios asimilables a salarios	-	6,026,612.88	6,026,612.88	5,914,030.00
535	Fortalecimiento a la atención médica	Servicios de Salud Pública de la Ciudad de México			1 - Gasto corriente	215 - Material impreso e información digital	-	190,255.84	190,255.84	-
536	Fortalecimiento a la atención médica	Servicios de Salud Pública de la Ciudad de México			1 - Gasto corriente	132 - Primas de vacaciones, dominical y gratificación de fin de año	-	669,623.64	669,623.64	657,114.16
537	Sin Especificar	Sin Especificar				Total del Programa Presupuestario	11,114,218.85	28,560,498.11	28,560,498.11	21,205,793.37
538	Prevención y Control de Sobrepeso, Obesidad y Diabetes	Servicios de Salud Pública de la Ciudad de México			1 - Gasto corriente	121 - Honorarios asimilables a salarios	10,414,977.00	22,578,278.30	22,578,278.30	20,740,347.00
539	Prevención y Control de Sobrepeso, Obesidad y Diabetes	Servicios de Salud Pública de la Ciudad de México			2 - Gasto de Inversión	532 - Instrumental médico y de laboratorio	-	1,092,000.00	1,092,000.00	-
540	Prevención y Control de Sobrepeso, Obesidad y Diabetes	Servicios de Salud Pública de la Ciudad de México			2 - Gasto de Inversión	531 - Equipo médico y de laboratorio	-	530,000.00	530,000.00	-
541	Prevención y Control de Sobrepeso, Obesidad y Diabetes	Servicios de Salud Pública de la Ciudad de México			2 - Gasto de Inversión	515 - Equipo de cómputo y de tecnologías de la información	-	964,220.00	964,220.00	361,967.68
542	Prevención y Control de Sobrepeso, Obesidad y Diabetes	Servicios de Salud Pública de la Ciudad de México			2 - Gasto de Inversión	511 - Muebles de oficina y estantería	-	24,000.00	24,000.00	23,200.00
543	Prevención y Control de Sobrepeso, Obesidad y Diabetes	Servicios de Salud Pública de la Ciudad de México			1 - Gasto corriente	383 - Congresos y convenciones	52,060.01	68,650.01	68,650.01	-
544	Prevención y Control de Sobrepeso, Obesidad y Diabetes	Servicios de Salud Pública de la Ciudad de México			1 - Gasto corriente	361 - Difusión por radio, televisión y otros medios de mensajes sobre programas y actividades gubernamentales	507,601.84	2,242,558.30	2,242,558.30	-
545	Prevención y Control de Sobrepeso, Obesidad y Diabetes	Servicios de Salud Pública de la Ciudad de México			1 - Gasto corriente	334 - Servicios de capacitación	-	501,211.50	501,211.50	-
546	Prevención y Control de Sobrepeso, Obesidad y Diabetes	Servicios de Salud Pública de la Ciudad de México			1 - Gasto corriente	327 - Arrendamiento de activos intangibles	21,500.00	21,500.00	21,500.00	-
547	Prevención y Control de Sobrepeso, Obesidad y Diabetes	Servicios de Salud Pública de la Ciudad de México			1 - Gasto corriente	272 - Prendas de seguridad y protección personal	7,680.00	7,680.00	7,680.00	7,679.39
548	Prevención y Control de Sobrepeso, Obesidad y Diabetes	Servicios de Salud Pública de la Ciudad de México			1 - Gasto corriente	271 - Vestuario y uniformes	28,800.00	28,800.00	28,800.00	28,797.70
549	Prevención y Control de Sobrepeso, Obesidad y Diabetes	Servicios de Salud Pública de la Ciudad de México			1 - Gasto corriente	254 - Materiales, accesorios y suministros médicos	68,800.00	388,800.00	388,800.00	32,480.00
550	Prevención y Control de Sobrepeso, Obesidad y Diabetes	Servicios de Salud Pública de la Ciudad de México			1 - Gasto corriente	216 - Material de limpieza	12,800.00	12,800.00	12,800.00	11,321.60
551	Prevención y Control de Sobrepeso, Obesidad y Diabetes	Servicios de Salud Pública de la Ciudad de México			1 - Gasto corriente	215 - Material impreso e información digital	-	100,000.00	100,000.00	-
552	Sin Especificar	Sin Especificar				Total del Programa Presupuestario	5,668,838.20	7,939,945.45	7,939,945.45	6,164,809.50
553	Vigilancia epidemiológica	Servicios de Salud Pública de la Ciudad de México			1 - Gasto corriente	121 - Honorarios asimilables a salarios	5,571,345.00	6,959,496.50	6,959,496.50	6,164,809.50
554	Vigilancia epidemiológica	Servicios de Salud Pública de la Ciudad de México			2 - Gasto de Inversión	521 - Equipos y aparatos audiovisuales	-	48,458.00	48,458.00	-
555	Vigilancia epidemiológica	Servicios de Salud Pública de la Ciudad de México			2 - Gasto de Inversión	519 - Otros mobiliarios y equipos de administración	-	15,958.00	15,958.00	-
556	Vigilancia epidemiológica	Servicios de Salud Pública de la Ciudad de México			2 - Gasto de Inversión	515 - Equipo de cómputo y de tecnologías de la información	-	545,703.97	545,703.97	-
557	Vigilancia epidemiológica	Servicios de Salud Pública de la Ciudad de México			1 - Gasto corriente	317 - Servicios de acceso de Internet, redes y procesamiento de información	-	15,000.00	15,000.00	-
558	Vigilancia epidemiológica	Servicios de Salud Pública de la Ciudad de México			1 - Gasto corriente	295 - Refacciones y accesorios menores de equipo e instrumental médico y de laboratorio	-	23,870.00	23,870.00	-
559	Vigilancia epidemiológica	Servicios de Salud Pública de la Ciudad de México			1 - Gasto corriente	294 - Refacciones y accesorios menores de equipo de cómputo y tecnologías de la información	-	4,565.78	4,565.78	-
560	Vigilancia epidemiológica	Servicios de Salud Pública de la Ciudad de México			1 - Gasto corriente	254 - Materiales, accesorios y suministros médicos	-	86,400.00	86,400.00	-
561	Vigilancia epidemiológica	Servicios de Salud Pública de la Ciudad de México			1 - Gasto corriente	253 - Medicinas y productos farmacéuticos	21,060.00	21,060.00	21,060.00	-
562	Vigilancia epidemiológica	Servicios de Salud Pública de la Ciudad de México			1 - Gasto corriente	251 - Productos químicos básicos	35,941.20	178,941.20	178,941.20	-
563	Vigilancia epidemiológica	Servicios de Salud Pública de la Ciudad de México			1 - Gasto corriente	215 - Material impreso e información digital	40,492.00	40,492.00	40,492.00	-
564	Sin Especificar	Sin Especificar				Total del Programa Presupuestario	2,187,876,616.00	2,737,918,930.56	2,385,156,878.20	1,867,415,927.78
565	Atención a la Salud y Medicamentos Gratuitos para la Población sin Seguridad Social Laboral	Secretaría de Salud			1 - Gasto corriente	113 - Sueldos base al personal permanente	-	30,713,190.40	30,713,190.40	30,713,190.40
566	Prevención y atención contra las adicciones	Servicios de Salud Pública de la Ciudad de México			1 - Gasto corriente	358 - Servicios de limpieza y manejo de desechos	-	98,612,603.59	98,612,603.59	63,855,444.44
567	Prevención y atención contra las adicciones	Servicios de Salud Pública de la Ciudad de México			1 - Gasto corriente	354 - Instalación, reparación y mantenimiento de equipo e instrumental médico y de laboratorio	-	14,000,000.00	14,000,000.00	-
568	Prevención y atención contra las adicciones	Servicios de Salud Pública de la Ciudad de México			1 - Gasto corriente	338 - Servicios de vigilancia	-	67,387,396.41	67,387,396.41	-
569	Prevención y atención contra las adicciones	Servicios de Salud Pública de la Ciudad de México			1 - Gasto corriente	161 - Previsiones de carácter laboral, económica y de seguridad social	219,075,996.00	-	-	-
570	Prevención y atención contra las adicciones	Servicios de Salud Pública de la Ciudad de México			1 - Gasto corriente	159 - Otras prestaciones sociales y económicas	-	6,403,746.16	6,403,746.16	5,613,700.37
571	Prevención y atención contra las adicciones	Servicios de Salud Pública de la Ciudad de México			1 - Gasto corriente	154 - Prestaciones contractuales	116,510,000.00	195,137,448.90	195,137,448.90	193,338,970.64
572	Prevención y atención contra las adicciones	Servicios de Salud Pública de la Ciudad de México			1 - Gasto corriente	144 - Aportaciones para seguros	-	3,239,747.41	3,239,747.41	2,495,445.33
573	Prevención y atención contra las adicciones	Servicios de Salud Pública de la Ciudad de México			1 - Gasto corriente	143 - Aportaciones al sistema para el retiro	-	17,570,859.02	17,570,859.02	11,259,676.59
574	Prevención y atención contra las adicciones	Servicios de Salud Pública de la Ciudad de México			1 - Gasto corriente	142 - Aportaciones a fondos de vivienda	-	12,650,721.51	12,650,721.51	8,496,767.44
575	Prevención y atención contra las adicciones	Servicios de Salud Pública de la Ciudad de México			1 - Gasto corriente	141 - Aportaciones de seguridad social	-	24,821,506.00	24,821,506.00	17,601,994.95
576	Prevención y atención contra las adicciones	Servicios de Salud Pública de la Ciudad de México			1 - Gasto corriente	134 - Compensaciones	3,306,284.00	19,500,836.81	19,500,836.81	19,270,120.80
577	Prevención y atención contra las adicciones	Servicios de Salud Pública de la Ciudad de México			1 - Gasto corriente	132 - Primas de vacaciones, dominical y gratificación de fin de año	15,444,055.00	28,447,189.00	28,447,189.00	27,777,390.60
578	Prevención y atención contra las adicciones	Servicios de Salud Pública de la Ciudad de México			1 - Gasto corriente	131 - Primas por años de servicios efectivos prestados	490,000.00	930,000.00	930,000.00	908,275.00
579	Prevención y atención contra las adicciones	Servicios de Salud Pública de la Ciudad de México			1 - Gasto corriente	122 - Sueldos base al personal eventual	137,003,246.00	167,660,929.19	167,660,929.19	166,643,383.83

#	Devengado	Ejercido	Pagado	Contratos	Proyectos	Pagado SHCP	Pagado EF	ESTATUS	Observaciones (Captura)
526	-	-	-	Sin Contratos	Sin Proyectos	N/A	N/A	Validado	Cuarto trimestre (cifras preliminares)
527	-	-	-	Sin Contratos	Sin Proyectos	N/A	N/A	Validado	Cuarto trimestre (cifras preliminares)
528	-	-	-	Sin Contratos	Sin Proyectos	N/A	N/A	Validado	Cuarto trimestre (cifras preliminares)
529	-	-	-	Sin Contratos	Sin Proyectos	N/A	N/A	Validado	Cuarto trimestre (cifras preliminares)
530	-	-	-	Sin Contratos	Sin Proyectos	N/A	N/A	Validado	Cuarto trimestre (cifras preliminares)
531	-	-	-	Sin Contratos	Sin Proyectos	N/A	N/A	Validado	Cuarto trimestre (cifras preliminares)
532	-	-	-	Sin Contratos	Sin Proyectos	N/A	N/A	Validado	Cuarto trimestre (cifras preliminares)
533	6,571,144.16	6,571,144.16	6,571,144.16			6886492.36	N/A		
534	5,914,030.00	5,914,030.00	5,914,030.00	Sin Contratos	Sin Proyectos	N/A	N/A	Validado	CIFRAS PRELIMINARES AL CIERRE 2021
535	-	-	-	Sin Contratos	Sin Proyectos	N/A	N/A	Validado	
536	657,114.16	657,114.16	657,114.16	Sin Contratos	Sin Proyectos	N/A	N/A	Validado	
537	21,205,793.37	21,205,793.37	21,205,793.37			28560498.11	N/A		
538	20,740,347.00	20,740,347.00	20,740,347.00	Sin Contratos	Sin Proyectos	N/A	N/A	Validado	CIFRAS PRELIMINARES AL CIERRE 2021
539	-	-	-	Sin Contratos	Sin Proyectos	N/A	N/A	Validado	
540	-	-	-	Sin Contratos	Sin Proyectos	N/A	N/A	Validado	
541	361,967.68	361,967.68	361,967.68	Sin Contratos	Sin Proyectos	N/A	N/A	Validado	
542	23,200.00	23,200.00	23,200.00	Sin Contratos	Sin Proyectos	N/A	N/A	Validado	
543	-	-	-	Sin Contratos	Sin Proyectos	N/A	N/A	Validado	
544	-	-	-	Sin Contratos	Sin Proyectos	N/A	N/A	Validado	
545	-	-	-	Sin Contratos	Sin Proyectos	N/A	N/A	Validado	
546	-	-	-	Sin Contratos	Sin Proyectos	N/A	N/A	Validado	
547	7,679.39	7,679.39	7,679.39	Sin Contratos	Sin Proyectos	N/A	N/A	Validado	
548	28,797.70	28,797.70	28,797.70	Sin Contratos	Sin Proyectos	N/A	N/A	Validado	
549	32,480.00	32,480.00	32,480.00	Sin Contratos	Sin Proyectos	N/A	N/A	Validado	
550	11,321.60	11,321.60	11,321.60	Sin Contratos	Sin Proyectos	N/A	N/A	Validado	
551	-	-	-	Sin Contratos	Sin Proyectos	N/A	N/A	Validado	
552	6,164,809.50	6,164,809.50	6,164,809.50			7939945.45	N/A		
553	6,164,809.50	6,164,809.50	6,164,809.50	Sin Contratos	Sin Proyectos	N/A	N/A	Validado	
554	-	-	-	Sin Contratos	Sin Proyectos	N/A	N/A	Validado	
555	-	-	-	Sin Contratos	Sin Proyectos	N/A	N/A	Validado	
556	-	-	-	Sin Contratos	Sin Proyectos	N/A	N/A	Validado	
557	-	-	-	Sin Contratos	Sin Proyectos	N/A	N/A	Validado	
558	-	-	-	Sin Contratos	Sin Proyectos	N/A	N/A	Validado	
559	-	-	-	Sin Contratos	Sin Proyectos	N/A	N/A	Validado	
560	-	-	-	Sin Contratos	Sin Proyectos	N/A	N/A	Validado	
561	-	-	-	Sin Contratos	Sin Proyectos	N/A	N/A	Validado	
562	-	-	-	Sin Contratos	Sin Proyectos	N/A	N/A	Validado	
563	-	-	-	Sin Contratos	Sin Proyectos	N/A	N/A	Validado	
564	1,867,415,927.78	1,867,415,927.78	1,776,724,481.14			2385156878.2	N/A		
565	30,713,190.40	30,713,190.40	30,713,190.40	Sin Contratos	Sin Proyectos	N/A	N/A	Validado	Cuarto trimestre (cifras preliminares)
566	63,855,444.44	63,855,444.44	63,855,444.44	Sin Contratos	Sin Proyectos	N/A	N/A	Validado	
567	-	-	-	Sin Contratos	Sin Proyectos	N/A	N/A	Validado	
568	-	-	-	Sin Contratos	Sin Proyectos	N/A	N/A	Validado	
569	-	-	-	Sin Contratos	Sin Proyectos	N/A	N/A	Validado	
570	5,613,700.37	5,613,700.37	5,613,700.37	Sin Contratos	Sin Proyectos	N/A	N/A	Validado	
571	193,338,970.64	193,338,970.64	193,338,970.64	Sin Contratos	Sin Proyectos	N/A	N/A	Validado	
572	2,495,445.33	2,495,445.33	2,495,445.33	Sin Contratos	Sin Proyectos	N/A	N/A	Validado	
573	11,259,676.59	11,259,676.59	11,259,676.59	Sin Contratos	Sin Proyectos	N/A	N/A	Validado	
574	8,496,767.44	8,496,767.44	8,496,767.44	Sin Contratos	Sin Proyectos	N/A	N/A	Validado	
575	17,601,994.95	17,601,994.95	17,601,994.95	Sin Contratos	Sin Proyectos	N/A	N/A	Validado	
576	19,270,120.80	19,270,120.80	19,270,120.80	Sin Contratos	Sin Proyectos	N/A	N/A	Validado	
577	27,777,390.60	27,777,390.60	27,777,390.60	Sin Contratos	Sin Proyectos	N/A	N/A	Validado	
578	908,275.00	908,275.00	908,275.00	Sin Contratos	Sin Proyectos	N/A	N/A	Validado	
579	166,643,383.83	166,643,383.83	166,643,383.83	Sin Contratos	Sin Proyectos	N/A	N/A	Validado	



#	Programa Fondo Convenio - Específico	Dependencia Ejecutora	Rendimiento Financiero	Reintegro	Tipo de Gasto	Partida	Aprobado	Modificado	Recaudado (Ministrado)	Comprometido
580	Prevención y atención contra las adicciones	Servicios de Salud Pública de la Ciudad de México			1 - Gasto corriente	121 - Honorarios asimilables a salarios	164,533,403.00	-	-	-
581	Atención a la Salud y Medicamentos Gratuitos para la Población sin Seguridad Social Laboral	Secretaría de Salud			2 - Gasto de Inversión	562 - Maquinaria y equipo industrial	-	-	-	-
582	Atención a la Salud y Medicamentos Gratuitos para la Población sin Seguridad Social Laboral	Secretaría de Salud			1 - Gasto corriente	399 - Otros servicios generales	-	40,539,510.16	-	-
583	Atención a la Salud y Medicamentos Gratuitos para la Población sin Seguridad Social Laboral	Secretaría de Salud			1 - Gasto corriente	398 - Impuesto sobre nóminas y otros que se deriven de una relación laboral	3,987,685.00	-	-	-
584	Atención a la Salud y Medicamentos Gratuitos para la Población sin Seguridad Social Laboral	Secretaría de Salud			1 - Gasto corriente	358 - Servicios de limpieza y manejo de desechos	-	225,468,775.94	205,399,077.00	123,720,979.38
585	Atención a la Salud y Medicamentos Gratuitos para la Población sin Seguridad Social Laboral	Secretaría de Salud			1 - Gasto corriente	357 - Instalación, reparación y mantenimiento de maquinaria, otros equipos y herramienta	-	2,940,354.84	-	-
586	Atención a la Salud y Medicamentos Gratuitos para la Población sin Seguridad Social Laboral	Secretaría de Salud			1 - Gasto corriente	351 - Conservación y mantenimiento menor de inmuebles	-	15,140,000.00	-	-
587	Atención a la Salud y Medicamentos Gratuitos para la Población sin Seguridad Social Laboral	Secretaría de Salud			1 - Gasto corriente	312 - Gas	-	33,418,051.18	33,418,051.18	28,734,676.81
588	Atención a la Salud y Medicamentos Gratuitos para la Población sin Seguridad Social Laboral	Secretaría de Salud			1 - Gasto corriente	272 - Prendas de seguridad y protección personal	-	-	-	-
589	Atención a la Salud y Medicamentos Gratuitos para la Población sin Seguridad Social Laboral	Secretaría de Salud			1 - Gasto corriente	271 - Vestuario y uniformes	-	-	-	-
590	Atención a la Salud y Medicamentos Gratuitos para la Población sin Seguridad Social Laboral	Secretaría de Salud			1 - Gasto corriente	261 - Combustibles, lubricantes y aditivos	-	7,088,880.00	-	-
591	Atención a la Salud y Medicamentos Gratuitos para la Población sin Seguridad Social Laboral	Secretaría de Salud			1 - Gasto corriente	255 - Materiales, accesorios y suministros de laboratorio	-	10,487,540.05	10,429,922.85	10,429,922.85
592	Atención a la Salud y Medicamentos Gratuitos para la Población sin Seguridad Social Laboral	Secretaría de Salud			1 - Gasto corriente	254 - Materiales, accesorios y suministros médicos	593,182,085.00	698,419,808.96	502,694,632.70	402,431,097.47
593	Atención a la Salud y Medicamentos Gratuitos para la Población sin Seguridad Social Laboral	Secretaría de Salud			1 - Gasto corriente	253 - Medicinas y productos farmacéuticos	457,899,301.00	745,002,455.77	698,155,814.30	553,888,116.08
594	Atención a la Salud y Medicamentos Gratuitos para la Población sin Seguridad Social Laboral	Secretaría de Salud			1 - Gasto corriente	251 - Productos químicos básicos	-	-	-	-
595	Atención a la Salud y Medicamentos Gratuitos para la Población sin Seguridad Social Laboral	Secretaría de Salud			1 - Gasto corriente	223 - Utensilios para el servicio de alimentación	-	-	-	-
596	Atención a la Salud y Medicamentos Gratuitos para la Población sin Seguridad Social Laboral	Secretaría de Salud			1 - Gasto corriente	221 - Productos alimenticios para personas	-	95,058,409.28	95,058,409.28	60,024,984.13
597	Atención a la Salud y Medicamentos Gratuitos para la Población sin Seguridad Social Laboral	Secretaría de Salud			1 - Gasto corriente	216 - Material de limpieza	-	36,803,299.33	36,803,299.30	-
598	Atención a la Salud y Medicamentos Gratuitos para la Población sin Seguridad Social Laboral	Secretaría de Salud			1 - Gasto corriente	154 - Prestaciones contractuales	-	22,934,226.70	22,933,881.90	22,933,881.90
599	Atención a la Salud y Medicamentos Gratuitos para la Población sin Seguridad Social Laboral	Secretaría de Salud			1 - Gasto corriente	132 - Primas de vacaciones, dominical y gratificación de fin de año	45,867,190.00	48,343,028.88	24,252,735.40	48,343,028.88
600	Atención a la Salud y Medicamentos Gratuitos para la Población sin Seguridad Social Laboral	Secretaría de Salud			1 - Gasto corriente	131 - Primas por años de servicios efectivos prestados	-	230.00	230.00	230.00
601	Atención a la Salud y Medicamentos Gratuitos para la Población sin Seguridad Social Laboral	Secretaría de Salud			1 - Gasto corriente	122 - Sueldos base al personal eventual	430,577,371.00	69,198,185.07	68,934,649.89	68,934,649.89
602	Sin Especificar	Sin Especificar	-	1,879,400.76		Total del Programa Presupuestario	-	29,619,908.53	29,619,908.53	9,619,915.21
603	Subsidios a las Entidades Federativas para la implementación de la Reforma al Sistema de Justicia Laboral	Secretaría de Administración y Finanzas			1 - Gasto corriente	831 - Aportaciones de la Federación a las entidades federativas	-	19,999,993.32	19,999,993.32	-
604		Secretaría de Obras y Servicios			2 - Gasto de Inversión	612 - Edificación no habitacional	-	9,619,915.21	9,619,915.21	9,619,915.21
605	Sin Especificar	Sin Especificar	344,069.75	-		Total del Programa Presupuestario	27,837,126.00	27,837,126.00	27,837,126.00	27,837,123.97
606	Federal	Alcaldía Azcapotzalco			2 - Gasto de Inversión	612 - Edificación no habitacional	-	7,307,890.00	7,307,890.00	7,307,887.97
607	Federal	Alcaldía Azcapotzalco			1 - Gasto corriente	799 - Otras erogaciones especiales	-	-	-	-
608	Federal	Alcaldía Azcapotzalco			2 - Gasto de Inversión	614 - División de terrenos y construcción de obras de urbanización	27,837,126.00	20,529,236.00	20,529,236.00	20,529,236.00
609	Sin Especificar	Sin Especificar	659,207.15	-		Total del Programa Presupuestario	318,950,913.00	318,950,913.00	318,950,913.00	314,271,822.79
610	FORTAMUN	Alcaldía Azcapotzalco			1 - Gasto corriente	214 - Materiales, útiles y equipos menores de tecnologías de la información y comunicaciones	-	100,850.60	100,850.60	100,850.60
611	FORTAMUN	Alcaldía Azcapotzalco			1 - Gasto corriente	799 - Otras erogaciones especiales	-	-	-	-
612	FORTAMUN	Alcaldía Azcapotzalco			2 - Gasto de Inversión	563 - Maquinaria y equipo de construcción	-	4,200,000.00	4,200,000.00	4,169,803.28
613	FORTAMUN	Alcaldía Azcapotzalco			2 - Gasto de Inversión	561 - Maquinaria y equipo agropecuario	-	16,021.79	16,021.79	-
614	FORTAMUN	Alcaldía Azcapotzalco			2 - Gasto de Inversión	542 - Carrocerías y remolques	-	-	-	-
615	FORTAMUN	Alcaldía Azcapotzalco			2 - Gasto de Inversión	541 - Vehículos y Equipo Terrestre	-	6,844,000.00	6,844,000.00	6,843,731.69
616	FORTAMUN	Alcaldía Azcapotzalco			1 - Gasto corriente	396 - Otros gastos por responsabilidades	371,529.00	2,271,530.00	2,271,530.00	2,270,770.86
617	FORTAMUN	Alcaldía Azcapotzalco			1 - Gasto corriente	392 - Impuestos y derechos	-	-	-	-
618	FORTAMUN	Alcaldía Azcapotzalco			1 - Gasto corriente	382 - Gastos de orden social y cultural	-	15,230.80	15,230.80	15,230.80
619	FORTAMUN	Alcaldía Azcapotzalco			1 - Gasto corriente	359 - Servicios de jardinería y fumigación	-	430,000.00	430,000.00	430,000.00
620	FORTAMUN	Alcaldía Azcapotzalco			1 - Gasto corriente	357 - Instalación, reparación y mantenimiento de maquinaria, otros equipos y herramienta	-	94,888.00	94,888.00	94,888.00
621	FORTAMUN	Alcaldía Azcapotzalco			1 - Gasto corriente	355 - Reparación y mantenimiento de equipo de transporte	9,562,764.00	12,494,451.84	12,494,451.84	12,494,451.84
622	FORTAMUN	Alcaldía Azcapotzalco			1 - Gasto corriente	352 - Instalación, reparación y mantenimiento de mobiliario y equipo de administración, educacional y recreativo	-	-	-	-
623	FORTAMUN	Alcaldía Azcapotzalco			1 - Gasto corriente	351 - Conservación y mantenimiento menor de inmuebles	-	17,400.00	17,400.00	-
624	FORTAMUN	Alcaldía Azcapotzalco			2 - Gasto de Inversión	347 - Fletes y maniobras	-	27,000.00	27,000.00	-

#	Devengado	Ejercido	Pagado	Contratos	Proyectos	Pagado SHCP	Pagado EF	ESTATUS	Observaciones (Captura)
580	-	-	-	Sin Contratos	Sin Proyectos	N/A	N/A	Validado	ES DE SEÑALAR QUE RE REFLEJAN RENDIMIENTOS POR UN MONTO DE \$1,470,589.87, CIFRAS PRELIMINARES AL CIERRE DE 2021
581	-	-	-	Sin Contratos	Sin Proyectos	N/A	N/A	Validado	Cuarto trimestre (cifras preliminares)
582	-	-	-	Sin Contratos	Sin Proyectos	N/A	N/A	Validado	Cuarto trimestre (cifras preliminares)
583	-	-	-	Sin Contratos	Sin Proyectos	N/A	N/A	Validado	Cuarto trimestre (cifras preliminares)
584	123,720,979.38	123,720,979.38	118,438,764.70	Sin Contratos	Sin Proyectos	N/A	N/A	Validado	Cuarto trimestre (cifras preliminares)
585	-	-	-	Sin Contratos	Sin Proyectos	N/A	N/A	Validado	Cuarto trimestre (cifras preliminares)
586	-	-	-	Sin Contratos	Sin Proyectos	N/A	N/A	Validado	Cuarto trimestre (cifras preliminares)
587	28,734,676.81	28,734,676.81	25,321,312.03	Sin Contratos	Sin Proyectos	N/A	N/A	Validado	Cuarto trimestre (cifras preliminares)
588	-	-	-	Sin Contratos	Sin Proyectos	N/A	N/A	Validado	Cuarto trimestre (cifras preliminares)
589	-	-	-	Sin Contratos	Sin Proyectos	N/A	N/A	Validado	Cuarto trimestre (cifras preliminares)
590	-	-	-	Sin Contratos	Sin Proyectos	N/A	N/A	Validado	Cuarto trimestre (cifras preliminares)
591	10,429,922.85	10,429,922.85	10,429,922.85	Sin Contratos	Sin Proyectos	N/A	N/A	Validado	Cuarto trimestre (cifras preliminares)
592	402,431,097.47	402,431,097.47	377,567,674.90	Sin Contratos	Sin Proyectos	N/A	N/A	Validado	Cuarto trimestre (cifras preliminares)
593	553,888,116.08	553,888,116.08	522,876,050.50	Sin Contratos	Sin Proyectos	N/A	N/A	Validado	Cuarto trimestre (cifras preliminares)
594	-	-	-	Sin Contratos	Sin Proyectos	N/A	N/A	Validado	Cuarto trimestre (cifras preliminares)
595	-	-	-	Sin Contratos	Sin Proyectos	N/A	N/A	Validado	Cuarto trimestre (cifras preliminares)
596	60,024,984.13	60,024,984.13	57,994,898.58	Sin Contratos	Sin Proyectos	N/A	N/A	Validado	Cuarto trimestre (cifras preliminares)
597	-	-	-	Sin Contratos	Sin Proyectos	N/A	N/A	Validado	Cuarto trimestre (cifras preliminares)
598	22,933,881.90	22,933,881.90	22,933,881.90	Sin Contratos	Sin Proyectos	N/A	N/A	Validado	Cuarto trimestre (cifras preliminares)
599	48,343,028.88	48,343,028.88	24,252,735.40	Sin Contratos	Sin Proyectos	N/A	N/A	Validado	Cuarto trimestre (cifras preliminares)
600	230.00	230.00	230.00	Sin Contratos	Sin Proyectos	N/A	N/A	Validado	Cuarto trimestre (cifras preliminares)
601	68,934,649.89	68,934,649.89	68,934,649.89	Sin Contratos	Sin Proyectos	N/A	N/A	Validado	Cuarto trimestre (cifras preliminares)
602	-	-	-			31499309.29	N/A		
603	-	-	-	Sin Contratos	Sin Proyectos	N/A	N/A	Validado	cifras al cuarto trimestre enero - diciembre 2021, las correspondientes al cierre del ejercicio se reportarán en cuenta pública 2021
604	-	-	-	Sin Contratos	Sin Proyectos	N/A	N/A	Validado	
605	27,837,123.97	26,299,534.95	26,299,534.95			N/A	N/A		
606	7,307,887.97	6,551,049.49	6,551,049.49	Sin Contratos	Sin Proyectos	N/A	N/A	Validado	
607	-	-	-	Sin Contratos	Sin Proyectos	N/A	N/A	Validado	Cuenta con interés de \$177,563.67
608	20,529,236.00	19,748,485.46	19,748,485.46	Sin Contratos	Sin Proyectos	N/A	N/A	Validado	Cuenta con interés de \$166,506.08
609	314,271,822.79	291,519,241.55	291,519,241.55			N/A	N/A		
610	100,850.60	-	-	Sin Contratos	Sin Proyectos	N/A	N/A	Validado	
611	-	-	-	Sin Contratos	Sin Proyectos	N/A	N/A	Validado	
612	4,169,803.28	-	-	Sin Contratos	Sin Proyectos	N/A	N/A	Validado	
613	-	-	-	Sin Contratos	Sin Proyectos	N/A	N/A	Validado	
614	-	-	-	Sin Contratos	Sin Proyectos	N/A	N/A	Validado	
615	6,843,731.69	-	-	Sin Contratos	Sin Proyectos	N/A	N/A	Validado	
616	2,270,770.86	2,102,257.06	2,102,257.06	Sin Contratos	Sin Proyectos	N/A	N/A	Validado	
617	-	-	-	Sin Contratos	Sin Proyectos	N/A	N/A	Validado	
618	15,230.80	-	-	Sin Contratos	Sin Proyectos	N/A	N/A	Validado	
619	430,000.00	428,719.48	428,719.48	Sin Contratos	Sin Proyectos	N/A	N/A	Validado	
620	94,888.00	-	-	Sin Contratos	Sin Proyectos	N/A	N/A	Validado	
621	12,494,451.84	10,290,978.06	10,290,978.06	Sin Contratos	Sin Proyectos	N/A	N/A	Validado	
622	-	-	-	Sin Contratos	Sin Proyectos	N/A	N/A	Validado	Cuenta con interés de \$400,000.50
623	-	-	-	Sin Contratos	Sin Proyectos	N/A	N/A	Validado	
624	-	-	-	Sin Contratos	Sin Proyectos	N/A	N/A	Validado	



#	Programa Fondo Convenio - Específico	Dependencia Ejecutora	Rendimiento Financiero	Reintegro	Tipo de Gasto	Partida	Aprobado	Modificado	Recaudado (Ministrado)	Comprometido
625	FORTAMUN	Alcaldía Azcapotzalco			1 - Gasto corriente	345 - Seguro de bienes patrimoniales	15,765,393.00	13,017,324.37	13,017,324.37	13,017,324.37
626	FORTAMUN	Alcaldía Azcapotzalco			1 - Gasto corriente	339 - Servicios profesionales, científicos y técnicos integrales	-	394,150.00	394,150.00	394,150.00
627	FORTAMUN	Alcaldía Azcapotzalco			1 - Gasto corriente	338 - Servicios de vigilancia	97,000,000.00	90,700,000.00	90,700,000.00	90,700,000.00
628	FORTAMUN	Alcaldía Azcapotzalco			1 - Gasto corriente	336 - Servicios de apoyo administrativo, traducción, fotocopiado e impresión	905,459.00	905,459.00	905,459.00	905,459.00
629	FORTAMUN	Alcaldía Azcapotzalco			1 - Gasto corriente	329 - Otros arrendamientos	-	3,050,000.00	3,050,000.00	2,370,000.00
630	FORTAMUN	Alcaldía Azcapotzalco			1 - Gasto corriente	319 - Servicios integrales y otros servicios	212,670.00	110,711.88	110,711.88	110,711.88
631	FORTAMUN	Alcaldía Azcapotzalco			1 - Gasto corriente	313 - Agua	26,888,198.00	19,611,196.00	19,611,196.00	19,611,196.00
632	FORTAMUN	Alcaldía Azcapotzalco			1 - Gasto corriente	312 - Gas	-	1,133,408.12	1,133,408.12	1,133,408.12
633	FORTAMUN	Alcaldía Azcapotzalco			1 - Gasto corriente	311 - Energía eléctrica	121,683,901.00	102,412,328.64	102,412,328.64	99,172,812.77
634	FORTAMUN	Alcaldía Azcapotzalco			1 - Gasto corriente	296 - Refacciones y accesorios menores de equipo de transporte	-	1,999,956.93	1,999,956.93	1,999,956.93
635	FORTAMUN	Alcaldía Azcapotzalco			1 - Gasto corriente	292 - Refacciones y accesorios menores de edificios	-	-	-	-
636	FORTAMUN	Alcaldía Azcapotzalco			1 - Gasto corriente	291 - Herramientas menores	-	643,208.00	643,208.00	624,077.68
637	FORTAMUN	Alcaldía Azcapotzalco			1 - Gasto corriente	272 - Prendas de seguridad y protección personal	-	578,792.00	578,792.00	536,808.56
638	FORTAMUN	Alcaldía Azcapotzalco			1 - Gasto corriente	261 - Combustibles, lubricantes y aditivos	46,560,998.00	44,322,912.37	44,322,912.37	44,322,912.37
639	FORTAMUN	Alcaldía Azcapotzalco			1 - Gasto corriente	254 - Materiales, accesorios y suministros médicos	-	630,871.80	630,871.80	630,587.60
640	FORTAMUN	Alcaldía Azcapotzalco			1 - Gasto corriente	249 - Otros materiales y artículos de construcción y reparación	-	1,212,500.00	1,212,500.00	1,087,500.00
641	FORTAMUN	Alcaldía Azcapotzalco			1 - Gasto corriente	248 - Materiales complementarios	-	-	-	-
642	FORTAMUN	Alcaldía Azcapotzalco			1 - Gasto corriente	247 - Artículos metálicos para la construcción	-	-	-	-
643	FORTAMUN	Alcaldía Azcapotzalco			1 - Gasto corriente	246 - Material eléctrico y electrónico	-	8,891,291.51	8,891,291.51	8,883,754.44
644	FORTAMUN	Alcaldía Azcapotzalco			1 - Gasto corriente	244 - Madera y productos de madera	-	-	-	-
645	FORTAMUN	Alcaldía Azcapotzalco			2 - Gasto de Inversión	241 - Productos minerales no metálicos	-	564,000.00	564,000.00	92,800.00
646	FORTAMUN	Alcaldía Azcapotzalco			1 - Gasto corriente	241 - Productos minerales no metálicos	-	2,793.35	2,793.35	-
647	FORTAMUN	Alcaldía Azcapotzalco			1 - Gasto corriente	231 - Productos alimenticios, agropecuarios y forestales adquiridos como materia prima	-	-	-	-
648	FORTAMUN	Alcaldía Azcapotzalco			1 - Gasto corriente	216 - Material de limpieza	-	2,258,636.00	2,258,636.00	2,258,636.00
649	Sin Especificar	Sin Especificar	-	-		Total del Programa Presupuestario	-	12,048,663.75	12,048,663.75	12,048,663.75
650	FAFEF	Alcaldía Azcapotzalco			2 - Gasto de Inversión	612 - Edificación no habitacional	-	12,048,663.75	12,048,663.75	12,048,663.75
651	Sin Especificar	Sin Especificar	-	-		Total del Programa Presupuestario	-	200,000.00	200,000.00	-
652	Fortalecimiento a la Transversalidad de la Perspectiva de Género	Alcaldía Azcapotzalco			1 - Gasto corriente	211 - Materiales, útiles y equipos menores de oficina	-	7,000.00	7,000.00	-
653	Fortalecimiento a la Transversalidad de la Perspectiva de Género	Alcaldía Azcapotzalco			2 - Gasto de Inversión	511 - Muebles de oficina y estantería	-	26,000.00	26,000.00	-
654	Fortalecimiento a la Transversalidad de la Perspectiva de Género	Alcaldía Azcapotzalco			1 - Gasto corriente	339 - Servicios profesionales, científicos y técnicos integrales	-	157,000.00	157,000.00	-
655	Fortalecimiento a la Transversalidad de la Perspectiva de Género	Alcaldía Azcapotzalco			1 - Gasto corriente	247 - Artículos metálicos para la construcción	-	3,000.00	3,000.00	-
656	Fortalecimiento a la Transversalidad de la Perspectiva de Género	Alcaldía Azcapotzalco			1 - Gasto corriente	214 - Materiales, útiles y equipos menores de tecnologías de la información y comunicaciones	-	7,000.00	7,000.00	-
657	Sin Especificar	Sin Especificar	554,319.47	-		Total del Programa Presupuestario	41,064,990.00	41,064,990.00	41,064,990.00	41,001,452.27
658	Federal	Alcaldía Coyoacán			1 - Gasto corriente	333 - Servicios de consultoría administrativa, procesos, técnica y en tecnologías de la información	-	1,231,949.70	1,231,949.70	1,231,920.00
659	Federal	Alcaldía Coyoacán			1 - Gasto corriente	799 - Otras erogaciones especiales	-	-	-	-
660	Federal	Alcaldía Coyoacán			2 - Gasto de Inversión	615 - Construcción de vías de comunicación	-	11,886,404.07	11,886,404.07	11,886,404.07
661	Federal	Alcaldía Coyoacán			2 - Gasto de Inversión	614 - División de terrenos y construcción de obras de urbanización	41,064,990.00	27,946,636.23	27,946,636.23	27,883,128.20
662	Federal	Alcaldía Coyoacán			1 - Gasto corriente	339 - Servicios profesionales, científicos y técnicos integrales	-	-	-	-
663	Sin Especificar	Sin Especificar	1,002,380.80	-		Total del Programa Presupuestario	484,992,122.00	484,992,122.00	484,992,122.00	482,322,143.22
664	FORTAMUN	Alcaldía Coyoacán			1 - Gasto corriente	291 - Herramientas menores	-	-	-	-
665	FORTAMUN	Alcaldía Coyoacán			2 - Gasto de Inversión	565 - Equipo de comunicación y telecomunicación	-	2,500,000.00	2,500,000.00	2,496,494.00
666	FORTAMUN	Alcaldía Coyoacán			2 - Gasto de Inversión	532 - Instrumental médico y de laboratorio	-	-	-	-
667	FORTAMUN	Alcaldía Coyoacán			2 - Gasto de Inversión	531 - Equipo médico y de laboratorio	-	-	-	-
668	FORTAMUN	Alcaldía Coyoacán			2 - Gasto de Inversión	519 - Otros mobiliarios y equipos de administración	-	-	-	-
669	FORTAMUN	Alcaldía Coyoacán			2 - Gasto de Inversión	358 - Servicios de limpieza y manejo de desechos	12,500,000.00	1,718,795.20	1,718,795.20	1,718,795.20
670	FORTAMUN	Alcaldía Coyoacán			2 - Gasto de Inversión	615 - Construcción de vías de comunicación	34,657,978.00	23,347,371.86	23,347,371.86	23,268,355.07
671	FORTAMUN	Alcaldía Coyoacán			2 - Gasto de Inversión	614 - División de terrenos y construcción de obras de urbanización	-	1,965,158.82	1,965,158.82	1,965,158.82
672	FORTAMUN	Alcaldía Coyoacán			2 - Gasto de Inversión	613 - Construcción de obras para el abastecimiento de agua, petróleo, gas, electricidad y telecomunicaciones	-	498,980.01	498,980.01	498,979.94
673	FORTAMUN	Alcaldía Coyoacán			2 - Gasto de Inversión	612 - Edificación no habitacional	-	11,040,581.12	11,040,581.12	10,793,085.50
674	FORTAMUN	Alcaldía Coyoacán			2 - Gasto de Inversión	611 - Edificación habitacional	-	1,201,927.01	1,201,927.01	1,201,927.01
675	FORTAMUN	Alcaldía Coyoacán			2 - Gasto de Inversión	569 - Otros equipos	-	26,300.00	26,300.00	-
676	FORTAMUN	Alcaldía Coyoacán			2 - Gasto de Inversión	541 - Vehículos y Equipo Terrestre	-	4,893,156.00	4,893,156.00	4,889,356.00
677	FORTAMUN	Alcaldía Coyoacán			2 - Gasto de Inversión	241 - Productos minerales no metálicos	9,000,000.00	4,529,344.00	4,529,344.00	4,529,344.00
678	FORTAMUN	Alcaldía Coyoacán			1 - Gasto corriente	799 - Otras erogaciones especiales	-	-	-	-
679	FORTAMUN	Alcaldía Coyoacán			1 - Gasto corriente	396 - Otros gastos por responsabilidades	1,670,754.00	2,105,732.97	2,105,732.97	1,911,069.70
680	FORTAMUN	Alcaldía Coyoacán			1 - Gasto corriente	359 - Servicios de jardinería y fumigación	-	1,229,854.00	1,229,854.00	73,700.00
681	FORTAMUN	Alcaldía Coyoacán			1 - Gasto corriente	355 - Reparación y mantenimiento de equipo de transporte	-	-	-	-
682	FORTAMUN	Alcaldía Coyoacán			1 - Gasto corriente	345 - Seguro de bienes patrimoniales	19,898,227.00	11,909,244.21	11,909,244.21	11,830,588.65
683	FORTAMUN	Alcaldía Coyoacán			1 - Gasto corriente	341 - Servicios financieros y bancarios	-	-	-	-
684	FORTAMUN	Alcaldía Coyoacán			1 - Gasto corriente	338 - Servicios de vigilancia	118,000,000.00	118,000,000.00	118,000,000.00	118,000,000.00
685	FORTAMUN	Alcaldía Coyoacán			1 - Gasto corriente	336 - Servicios de apoyo administrativo, traducción, fotocopiado e impresión	1,149,389.00	1,242,769.00	1,242,769.00	645,544.86
686	FORTAMUN	Alcaldía Coyoacán			1 - Gasto corriente	319 - Servicios integrales y otros servicios	347,471.00	347,471.00	347,471.00	340,751.74
687	FORTAMUN	Alcaldía Coyoacán			1 - Gasto corriente	313 - Agua	15,500,000.00	14,064,583.00	14,064,583.00	14,064,583.00
688	FORTAMUN	Alcaldía Coyoacán			1 - Gasto corriente	311 - Energía eléctrica	213,626,753.00	216,538,561.68	216,538,561.68	216,538,561.68
689	FORTAMUN	Alcaldía Coyoacán			1 - Gasto corriente	272 - Prendas de seguridad y protección personal	2,989,812.00	2,989,812.00	2,989,812.00	2,989,812.00
690	FORTAMUN	Alcaldía Coyoacán			1 - Gasto corriente	271 - Vestuario y uniformes	6,069,757.00	6,769,757.00	6,769,757.00	6,769,757.00



#	Devengado	Ejercido	Pagado	Contratos	Proyectos	Pagado SHCP	Pagado EF	ESTATUS	Observaciones (Captura)
625	13,017,324.37	11,932,547.33	11,932,547.33	Sin Contratos	Sin Proyectos	N/A	N/A	Validado	
626	394,150.00	394,150.00	394,150.00	Sin Contratos	Sin Proyectos	N/A	N/A	Validado	
627	90,700,000.00	90,496,273.96	90,496,273.96	Sin Contratos	Sin Proyectos	N/A	N/A	Validado	
628	905,459.00	155,039.24	155,039.24	Sin Contratos	Sin Proyectos	N/A	N/A	Validado	
629	2,370,000.00	2,369,994.54	2,369,994.54	Sin Contratos	Sin Proyectos	N/A	N/A	Validado	
630	110,711.88	101,353.85	101,353.85	Sin Contratos	Sin Proyectos	N/A	N/A	Validado	
631	19,611,196.00	19,611,196.00	19,611,196.00	Sin Contratos	Sin Proyectos	N/A	N/A	Validado	
632	1,133,408.12	28,427.25	28,427.25	Sin Contratos	Sin Proyectos	N/A	N/A	Validado	
633	99,172,812.77	98,128,179.55	98,128,179.55	Sin Contratos	Sin Proyectos	N/A	N/A	Validado	
634	1,999,956.93	1,999,956.93	1,999,956.93	Sin Contratos	Sin Proyectos	N/A	N/A	Validado	
635	-	-	-	Sin Contratos	Sin Proyectos	N/A	N/A	Validado	
636	624,077.68	624,077.68	624,077.68	Sin Contratos	Sin Proyectos	N/A	N/A	Validado	
637	536,808.56	188,808.56	188,808.56	Sin Contratos	Sin Proyectos	N/A	N/A	Validado	
638	44,322,912.37	40,134,804.02	40,134,804.02	Sin Contratos	Sin Proyectos	N/A	N/A	Validado	
639	630,587.60	427,587.60	427,587.60	Sin Contratos	Sin Proyectos	N/A	N/A	Validado	
640	1,087,500.00	962,500.00	962,500.00	Sin Contratos	Sin Proyectos	N/A	N/A	Validado	
641	-	-	-	Sin Contratos	Sin Proyectos	N/A	N/A	Validado	
642	-	-	-	Sin Contratos	Sin Proyectos	N/A	N/A	Validado	Cuenta con interés de \$70,000.00
643	8,883,754.44	8,883,754.44	8,883,754.44	Sin Contratos	Sin Proyectos	N/A	N/A	Validado	
644	-	-	-	Sin Contratos	Sin Proyectos	N/A	N/A	Validado	
645	92,800.00	-	-	Sin Contratos	Sin Proyectos	N/A	N/A	Validado	
646	-	-	-	Sin Contratos	Sin Proyectos	N/A	N/A	Validado	Cuenta con interés de \$9,206.65
647	-	-	-	Sin Contratos	Sin Proyectos	N/A	N/A	Validado	Cuenta con interés de \$180,000.00
648	2,258,636.00	2,258,636.00	2,258,636.00	Sin Contratos	Sin Proyectos	N/A	N/A	Validado	
649	12,048,663.75	12,048,663.75	12,048,663.75	Sin Contratos	Sin Proyectos	N/A	N/A	Validado	
650	12,048,663.75	12,048,663.75	12,048,663.75	Sin Contratos	Sin Proyectos	N/A	N/A	Validado	
651	-	-	-	Sin Contratos	Sin Proyectos	N/A	N/A	Validado	
652	-	-	-	Sin Contratos	Sin Proyectos	N/A	N/A	Validado	
653	-	-	-	Sin Contratos	Sin Proyectos	N/A	N/A	Validado	
654	-	-	-	Sin Contratos	Sin Proyectos	N/A	N/A	Validado	
655	-	-	-	Sin Contratos	Sin Proyectos	N/A	N/A	Validado	
656	-	-	-	Sin Contratos	Sin Proyectos	N/A	N/A	Validado	
657	41,001,452.27	1,133,204.00	1,133,204.00	Sin Contratos	Sin Proyectos	N/A	N/A	Validado	
658	1,231,920.00	1,133,204.00	1,133,204.00	Sin Contratos	Sin Proyectos	N/A	N/A	Validado	
659	-	-	-	Sin Contratos	Sin Proyectos	N/A	N/A	Validado	se cuenta con intereses por \$463,593.74
660	11,886,404.07	-	-	Sin Contratos	Sin Proyectos	N/A	N/A	Validado	se cuenta con intereses por \$90,725.73
661	27,883,128.20	-	-	Sin Contratos	Sin Proyectos	N/A	N/A	Validado	
662	-	-	-	Sin Contratos	Sin Proyectos	N/A	N/A	Validado	
663	482,322,143.22	459,850,619.75	459,850,619.75	Sin Contratos	Sin Proyectos	N/A	N/A	Validado	
664	-	-	-	Sin Contratos	Sin Proyectos	N/A	N/A	Validado	
665	2,496,494.00	-	-	Sin Contratos	Sin Proyectos	N/A	N/A	Validado	
666	-	-	-	Sin Contratos	Sin Proyectos	N/A	N/A	Validado	
667	-	-	-	Sin Contratos	Sin Proyectos	N/A	N/A	Validado	
668	-	-	-	Sin Contratos	Sin Proyectos	N/A	N/A	Validado	
669	1,718,795.20	1,589,530.50	1,589,530.50	Sin Contratos	Sin Proyectos	N/A	N/A	Validado	
670	23,268,355.07	15,370,326.77	15,370,326.77	Sin Contratos	Sin Proyectos	N/A	N/A	Validado	
671	1,965,158.82	-	-	Sin Contratos	Sin Proyectos	N/A	N/A	Validado	
672	498,979.94	-	-	Sin Contratos	Sin Proyectos	N/A	N/A	Validado	
673	10,793,085.50	9,471,286.36	9,471,286.36	Sin Contratos	Sin Proyectos	N/A	N/A	Validado	
674	1,201,927.01	-	-	Sin Contratos	Sin Proyectos	N/A	N/A	Validado	
675	-	-	-	Sin Contratos	Sin Proyectos	N/A	N/A	Validado	
676	4,889,356.00	4,889,356.00	4,889,356.00	Sin Contratos	Sin Proyectos	N/A	N/A	Validado	
677	4,529,344.00	3,304,396.84	3,304,396.84	Sin Contratos	Sin Proyectos	N/A	N/A	Validado	
678	-	-	-	Sin Contratos	Sin Proyectos	N/A	N/A	Validado	se cuenta con intereses por \$29,625.59
679	1,911,069.70	1,911,069.70	1,911,069.70	Sin Contratos	Sin Proyectos	N/A	N/A	Validado	
680	73,700.00	-	-	Sin Contratos	Sin Proyectos	N/A	N/A	Validado	se cuenta con intereses por \$68,981.08
681	-	-	-	Sin Contratos	Sin Proyectos	N/A	N/A	Validado	
682	11,830,588.65	10,847,609.23	10,847,609.23	Sin Contratos	Sin Proyectos	N/A	N/A	Validado	
683	-	-	-	Sin Contratos	Sin Proyectos	N/A	N/A	Validado	
684	118,000,000.00	117,931,494.00	117,931,494.00	Sin Contratos	Sin Proyectos	N/A	N/A	Validado	
685	645,544.86	503,844.14	503,844.14	Sin Contratos	Sin Proyectos	N/A	N/A	Validado	
686	340,751.74	311,985.03	311,985.03	Sin Contratos	Sin Proyectos	N/A	N/A	Validado	
687	14,064,583.00	14,064,583.00	14,064,583.00	Sin Contratos	Sin Proyectos	N/A	N/A	Validado	
688	216,538,561.68	216,238,561.68	216,238,561.68	Sin Contratos	Sin Proyectos	N/A	N/A	Validado	
689	2,989,812.00	2,989,812.00	2,989,812.00	Sin Contratos	Sin Proyectos	N/A	N/A	Validado	
690	6,769,757.00	6,069,757.00	6,069,757.00	Sin Contratos	Sin Proyectos	N/A	N/A	Validado	





#	Devengado	Ejercido	Pagado	Contratos	Proyectos	Pagado SHCP	Pagado EF	ESTATUS	Observaciones (Captura)
691	52,581,961.00	49,142,709.45	49,142,709.45	Sin Contratos	Sin Proyectos	N/A	N/A	Validado	se cuenta con intereses por \$903,774.13
692	5,046.00	5,046.00	5,046.00	Sin Contratos	Sin Proyectos	N/A	N/A	Validado	
693	2,714,896.12	2,714,896.12	2,714,896.12	Sin Contratos	Sin Proyectos	N/A	N/A	Validado	
694	-	-	-	Sin Contratos	Sin Proyectos	N/A	N/A	Validado	
695	-	-	-	Sin Contratos	Sin Proyectos	N/A	N/A	Validado	
696	2,494,355.93	2,494,355.93	2,494,355.93	Sin Contratos	Sin Proyectos	N/A	N/A	Validado	
697	14,854,119.01	9,125,487.46	9,125,487.46			N/A	N/A		
698	14,854,119.01	9,125,487.46	9,125,487.46	Sin Contratos	Sin Proyectos	N/A	N/A	Validado	
699	29,615,411.00	29,018,686.39	29,018,686.39			N/A	N/A		
700	-	-	-	Sin Contratos	Sin Proyectos	N/A	N/A	Validado	
701	-	-	-	Sin Contratos	Sin Proyectos	N/A	N/A	Validado	esta paratida corresponde en 211,496.62 a rendimiento
702	29,615,411.00	29,018,686.39	29,018,686.39	Sin Contratos	Sin Proyectos	N/A	N/A	Validado	esta paratida corresponde en 160,876.39 a rendimiento
703	158,792,778.00	154,753,661.67	154,753,661.67			N/A	N/A		
704	-	-	-	Sin Contratos	Sin Proyectos	N/A	N/A	Validado	esta paratida corresponde en 180,000 a rendimiento
705	123,011,969.20	120,719,841.28	120,719,841.28	Sin Contratos	Sin Proyectos	N/A	N/A	Validado	
706	7,717,901.80	6,906,930.00	6,906,930.00	Sin Contratos	Sin Proyectos	N/A	N/A	Validado	
707	3,156,882.00	3,153,138.00	3,153,138.00	Sin Contratos	Sin Proyectos	N/A	N/A	Validado	
708	23,956,025.00	23,559,677.00	23,559,677.00	Sin Contratos	Sin Proyectos	N/A	N/A	Validado	
709	535,376.85	-	-	Sin Contratos	Sin Proyectos	N/A	N/A	Validado	
710	14,623.15	14,613.15	14,613.15	Sin Contratos	Sin Proyectos	N/A	N/A	Validado	
711	400,000.00	399,462.24	399,462.24	Sin Contratos	Sin Proyectos	N/A	N/A	Validado	
712	-	-	-	Sin Contratos	Sin Proyectos	N/A	N/A	Validado	esta paratida corresponde en 115,907.5 a rendimiento
713	-	-	-	Sin Contratos	Sin Proyectos	N/A	N/A	Validado	esta paratida corresponde en 32,285.11 a rendimiento
714	130,021,381.00	110,267,346.02	110,267,346.02			N/A	N/A		
715	12,945,600.00	12,945,600.00	12,945,600.00	Sin Contratos	Sin Proyectos	N/A	N/A	Validado	
716	-	-	-	Sin Contratos	Sin Proyectos	N/A	N/A	Validado	Esta partida fue incorporada por la generación de intereses, los cuales fueron readequados en partidas con mayor ritmo de operación.
717	16,330,410.86	13,709,130.69	13,709,130.69	Sin Contratos	Sin Proyectos	N/A	N/A	Validado	
718	45,809,478.53	39,007,973.00	39,007,973.00	Sin Contratos	Sin Proyectos	N/A	N/A	Validado	
719	51,035,250.18	40,704,000.90	40,704,000.90	Sin Contratos	Sin Proyectos	N/A	N/A	Validado	En este periodo se incluyen \$2,314,502.39 que son producto de intereses del principal.
720	3,900,641.43	3,900,641.43	3,900,641.43	Sin Contratos	Sin Proyectos	N/A	N/A	Validado	
721	928,153,924.00	903,440,423.46	903,440,423.46			N/A	N/A		
722	37,405,168.94	31,355,156.24	31,355,156.24	Sin Contratos	Sin Proyectos	N/A	N/A	Validado	
723	-	-	-	Sin Contratos	Sin Proyectos	N/A	N/A	Validado	Esta partida fue incorporada por la generación de intereses, los cuales fueron readequados en partidas con mayor ritmo de operación.
724	32,000.00	-	-	Sin Contratos	Sin Proyectos	N/A	N/A	Validado	
725	-	-	-	Sin Contratos	Sin Proyectos	N/A	N/A	Validado	
726	4,000,000.00	3,999,989.98	3,999,989.98	Sin Contratos	Sin Proyectos	N/A	N/A	Validado	
727	-	-	-	Sin Contratos	Sin Proyectos	N/A	N/A	Validado	
728	1,618,200.00	1,618,200.00	1,618,200.00	Sin Contratos	Sin Proyectos	N/A	N/A	Validado	
729	4,936,000.00	4,927,506.00	4,927,506.00	Sin Contratos	Sin Proyectos	N/A	N/A	Validado	
730	1,270,401.80	1,254,675.40	1,254,675.40	Sin Contratos	Sin Proyectos	N/A	N/A	Validado	En este periodo se incluyen \$1,729,598.20 que son producto de intereses del principal.
731	12,759,996.40	12,756,854.56	12,756,854.56	Sin Contratos	Sin Proyectos	N/A	N/A	Validado	
732	22,400,000.00	21,921,116.67	21,921,116.67	Sin Contratos	Sin Proyectos	N/A	N/A	Validado	
733	2,500,000.00	2,086,349.15	2,086,349.15	Sin Contratos	Sin Proyectos	N/A	N/A	Validado	En este periodo se incluyen \$188,708.58 que son producto de intereses del principal.
734	27,946,038.36	25,618,192.30	25,618,192.30	Sin Contratos	Sin Proyectos	N/A	N/A	Validado	
735	380,000,000.00	374,391,959.50	374,391,959.50	Sin Contratos	Sin Proyectos	N/A	N/A	Validado	
736	696,000.00	696,000.00	696,000.00	Sin Contratos	Sin Proyectos	N/A	N/A	Validado	
737	3,179,049.80	3,179,049.80	3,179,049.80	Sin Contratos	Sin Proyectos	N/A	N/A	Validado	
738	33,103,526.00	33,103,526.00	33,103,526.00	Sin Contratos	Sin Proyectos	N/A	N/A	Validado	
739	6,500,000.00	6,500,000.00	6,500,000.00	Sin Contratos	Sin Proyectos	N/A	N/A	Validado	
740	271,913,854.62	266,200,274.07	266,200,274.07	Sin Contratos	Sin Proyectos	N/A	N/A	Validado	
741	3,000,000.00	2,994,448.21	2,994,448.21	Sin Contratos	Sin Proyectos	N/A	N/A	Validado	
742	220,000.00	217,413.00	217,413.00	Sin Contratos	Sin Proyectos	N/A	N/A	Validado	
743	6,090.00	6,090.00	6,090.00	Sin Contratos	Sin Proyectos	N/A	N/A	Validado	
744	86,414,078.08	82,360,116.44	82,360,116.44	Sin Contratos	Sin Proyectos	N/A	N/A	Validado	
745	5,480,000.00	5,479,998.72	5,479,998.72	Sin Contratos	Sin Proyectos	N/A	N/A	Validado	
746	6,487,120.00	6,487,107.42	6,487,107.42	Sin Contratos	Sin Proyectos	N/A	N/A	Validado	
747	16,286,400.00	16,286,400.00	16,286,400.00	Sin Contratos	Sin Proyectos	N/A	N/A	Validado	
748	83,253,680.91	70,708,914.63	70,708,914.63			N/A	N/A		
749	83,253,680.91	70,708,914.63	70,708,914.63	Sin Contratos	Sin Proyectos	N/A	N/A	Validado	
750	29,303,635.00	29,302,134.02	29,302,134.02			N/A	N/A		
751	879,109.01	878,609.04	878,609.04	Sin Contratos	Sin Proyectos	N/A	N/A	Validado	
752	-	-	-	Sin Contratos	Sin Proyectos	N/A	N/A	Validado	Se genero intereses por un monto de 231609.79
753	15,876,598.29	15,875,597.28	15,875,597.28	Sin Contratos	Sin Proyectos	N/A	N/A	Validado	
754	12,547,927.70	12,547,927.70	12,547,927.70	Sin Contratos	Sin Proyectos	N/A	N/A	Validado	
755	-	-	-	Sin Contratos	Sin Proyectos	N/A	N/A	Validado	Se generaron intereses sin embargo se desagregaron de la partida
756	311,129,398.00	295,936,367.73	295,936,367.73			N/A	N/A		
757	1,000,000.00	1,000,000.00	1,000,000.00	Sin Contratos	Sin Proyectos	N/A	N/A	Validado	





#	Devengado	Ejercido	Pagado	Contratos	Proyectos	Pagado SHCP	Pagado EF	ESTATUS	Observaciones (Captura)
758	5,000,000.00	4,999,988.00	4,999,988.00	Sin Contratos	Sin Proyectos	N/A	N/A	Validado	
759	-	-	-	Sin Contratos	Sin Proyectos	N/A	N/A	Validado	Se generaron intereses sin embargo se desagregaron de la partida
760	-	-	-	Sin Contratos	Sin Proyectos	N/A	N/A	Validado	
761	2,000,000.00	1,997,868.00	1,997,868.00	Sin Contratos	Sin Proyectos	N/A	N/A	Validado	
762	662,706.00	662,705.87	662,705.87	Sin Contratos	Sin Proyectos	N/A	N/A	Validado	
763	500,000.00	480,000.00	480,000.00	Sin Contratos	Sin Proyectos	N/A	N/A	Validado	
764	1,500,000.00	1,500,000.00	1,500,000.00	Sin Contratos	Sin Proyectos	N/A	N/A	Validado	
765	500,000.00	399,289.75	399,289.75	Sin Contratos	Sin Proyectos	N/A	N/A	Validado	
766	1,500,000.00	1,497,305.36	1,497,305.36	Sin Contratos	Sin Proyectos	N/A	N/A	Validado	Se genero 579784.06 de intereses
767	2,000,000.00	2,000,000.00	2,000,000.00	Sin Contratos	Sin Proyectos	N/A	N/A	Validado	
768	87,371,577.00	87,371,577.00	87,371,577.00	Sin Contratos	Sin Proyectos	N/A	N/A	Validado	
769	2,500,000.00	2,500,000.00	2,500,000.00	Sin Contratos	Sin Proyectos	N/A	N/A	Validado	
770	2,000,000.00	2,000,000.00	2,000,000.00	Sin Contratos	Sin Proyectos	N/A	N/A	Validado	
771	137,370,849.00	130,304,308.28	130,304,308.28	Sin Contratos	Sin Proyectos	N/A	N/A	Validado	Se genero 39839.66 de intereses
772	400,000.00	400,000.00	400,000.00	Sin Contratos	Sin Proyectos	N/A	N/A	Validado	
773	52,564,266.00	52,563,328.72	52,563,328.72	Sin Contratos	Sin Proyectos	N/A	N/A	Validado	Se genero 23417.93 de intereses
774	260,000.00	260,000.00	260,000.00	Sin Contratos	Sin Proyectos	N/A	N/A	Validado	
775	1,000,000.00	999,996.75	999,996.75	Sin Contratos	Sin Proyectos	N/A	N/A	Validado	
776	13,000,000.00	5,000,000.00	5,000,000.00	Sin Contratos	Sin Proyectos	N/A	N/A	Validado	
777	22,371,201.40	22,371,201.40	22,371,201.40	Sin Contratos	Sin Proyectos	N/A	N/A	Validado	
778	22,371,201.40	22,371,201.40	22,371,201.40	Sin Contratos	Sin Proyectos	N/A	N/A	Validado	
779	268,472,359.82	213,954,272.63	213,954,272.63	Sin Contratos	Sin Proyectos	N/A	N/A	Validado	
780	23,244,360.00	14,277,732.32	14,277,732.32	Sin Contratos	Sin Proyectos	N/A	N/A	Validado	
781	-	-	-	Sin Contratos	Sin Proyectos	N/A	N/A	Validado	1111755.99 CORRESPONDEN A INTERESES
782	71,018,016.07	45,779,031.99	45,779,031.99	Sin Contratos	Sin Proyectos	N/A	N/A	Validado	
783	20,033,453.31	14,281,252.62	14,281,252.62	Sin Contratos	Sin Proyectos	N/A	N/A	Validado	
784	1,741,600.00	786,624.94	786,624.94	Sin Contratos	Sin Proyectos	N/A	N/A	Validado	
785	3,643,452.82	3,643,452.82	3,643,452.82	Sin Contratos	Sin Proyectos	N/A	N/A	Validado	
786	148,542,049.80	134,936,750.12	134,936,750.12	Sin Contratos	Sin Proyectos	N/A	N/A	Validado	4339173.74 CORRESPONDEN A INTERESES
787	249,427.82	249,427.82	249,427.82	Sin Contratos	Sin Proyectos	N/A	N/A	Validado	
788	1,455,960,676.41	1,423,416,849.57	1,423,416,849.57	Sin Contratos	Sin Proyectos	N/A	N/A	Validado	
789	181,977.58	38,331.42	38,331.42	Sin Contratos	Sin Proyectos	N/A	N/A	Validado	
790	1,178,342.81	222,837.16	222,837.16	Sin Contratos	Sin Proyectos	N/A	N/A	Validado	
791	192,598,141.58	180,414,860.21	180,414,860.21	Sin Contratos	Sin Proyectos	N/A	N/A	Validado	
792	76,218.80	76,218.80	76,218.80	Sin Contratos	Sin Proyectos	N/A	N/A	Validado	
793	866,496.80	866,496.80	866,496.80	Sin Contratos	Sin Proyectos	N/A	N/A	Validado	
794	2,619,318.45	2,619,318.45	2,619,318.45	Sin Contratos	Sin Proyectos	N/A	N/A	Validado	
795	1,024,181.68	1,024,181.68	1,024,181.68	Sin Contratos	Sin Proyectos	N/A	N/A	Validado	
796	2,279,775.73	2,279,775.73	2,279,775.73	Sin Contratos	Sin Proyectos	N/A	N/A	Validado	
797	421,623.61	-	-	Sin Contratos	Sin Proyectos	N/A	N/A	Validado	
798	2,729,364.00	2,729,364.00	2,729,364.00	Sin Contratos	Sin Proyectos	N/A	N/A	Validado	
799	120,394.08	120,394.08	120,394.08	Sin Contratos	Sin Proyectos	N/A	N/A	Validado	
800	224,332.13	29,836.48	29,836.48	Sin Contratos	Sin Proyectos	N/A	N/A	Validado	
801	3,305,522.97	3,282,281.16	3,282,281.16	Sin Contratos	Sin Proyectos	N/A	N/A	Validado	
802	5,282,628.40	-	-	Sin Contratos	Sin Proyectos	N/A	N/A	Validado	
803	1,098,172.70	-	-	Sin Contratos	Sin Proyectos	N/A	N/A	Validado	
804	1,448,613.86	1,448,613.86	1,448,613.86	Sin Contratos	Sin Proyectos	N/A	N/A	Validado	
805	-	-	-	Sin Contratos	Sin Proyectos	N/A	N/A	Validado	
806	13,810,602.55	13,010,143.46	13,010,143.46	Sin Contratos	Sin Proyectos	N/A	N/A	Validado	
807	4,696,097.35	4,403,390.36	4,403,390.36	Sin Contratos	Sin Proyectos	N/A	N/A	Validado	
808	-	-	-	Sin Contratos	Sin Proyectos	N/A	N/A	Validado	3011147.13 corresponden a intereses FORTAMUN
809	2,540,234.74	2,329,922.29	2,329,922.29	Sin Contratos	Sin Proyectos	N/A	N/A	Validado	
810	250,000.00	250,000.00	250,000.00	Sin Contratos	Sin Proyectos	N/A	N/A	Validado	
811	-	-	-	Sin Contratos	Sin Proyectos	N/A	N/A	Validado	
812	437,500.00	428,040.00	428,040.00	Sin Contratos	Sin Proyectos	N/A	N/A	Validado	
813	801,102.82	801,102.82	801,102.82	Sin Contratos	Sin Proyectos	N/A	N/A	Validado	
814	250,000.00	250,000.00	250,000.00	Sin Contratos	Sin Proyectos	N/A	N/A	Validado	
815	867,145.49	862,853.49	862,853.49	Sin Contratos	Sin Proyectos	N/A	N/A	Validado	
816	1,304,640.40	1,304,640.40	1,304,640.40	Sin Contratos	Sin Proyectos	N/A	N/A	Validado	
817	449,996.00	49,996.00	49,996.00	Sin Contratos	Sin Proyectos	N/A	N/A	Validado	
818	4,478,503.87	4,478,503.86	4,478,503.86	Sin Contratos	Sin Proyectos	N/A	N/A	Validado	
819	2,064,008.10	1,973,032.01	1,973,032.01	Sin Contratos	Sin Proyectos	N/A	N/A	Validado	
820	21,893,442.85	20,071,451.40	20,071,451.40	Sin Contratos	Sin Proyectos	N/A	N/A	Validado	
821	301,600,000.00	301,600,000.00	301,600,000.00	Sin Contratos	Sin Proyectos	N/A	N/A	Validado	
822	2,812,000.00	2,723,059.27	2,723,059.27	Sin Contratos	Sin Proyectos	N/A	N/A	Validado	
823	3,164,088.22	2,163,981.55	2,163,981.55	Sin Contratos	Sin Proyectos	N/A	N/A	Validado	
824	1,750,000.00	1,744,049.26	1,744,049.26	Sin Contratos	Sin Proyectos	N/A	N/A	Validado	
825	59,309.94	54,296.70	54,296.70	Sin Contratos	Sin Proyectos	N/A	N/A	Validado	





#	Programa Fondo Convenio - Específico	Dependencia Ejecutora	Rendimiento Financiero	Reintegro	Tipo de Gasto	Partida	Aprobado	Modificado	Recaudado (Ministrado)	Comprometido
826	FORTAMUN	Alcaldía Iztapalapa			1 - Gasto corriente	317 - Servicios de acceso de Internet, redes y procesamiento de información	-	-	-	-
827	FORTAMUN	Alcaldía Iztapalapa			1 - Gasto corriente	313 - Agua	25,000,000.00	20,153,000.00	20,153,000.00	20,153,000.00
828	FORTAMUN	Alcaldía Iztapalapa			1 - Gasto corriente	312 - Gas	-	1,100,000.00	1,100,000.00	1,100,000.00
829	FORTAMUN	Alcaldía Iztapalapa			1 - Gasto corriente	311 - Energía eléctrica	418,282,282.00	424,070,945.43	424,070,945.43	423,129,282.00
830	FORTAMUN	Alcaldía Iztapalapa			1 - Gasto corriente	298 - Refacciones y accesorios menores de maquinaria y otros equipos	-	282,947.20	282,947.20	282,947.20
831	FORTAMUN	Alcaldía Iztapalapa			1 - Gasto corriente	296 - Refacciones y accesorios menores de equipo de transporte	331,196.00	25,742.72	25,742.72	25,742.72
832	FORTAMUN	Alcaldía Iztapalapa			1 - Gasto corriente	294 - Refacciones y accesorios menores de equipo de cómputo y tecnologías de la información	-	271,481.56	271,481.56	271,481.56
833	FORTAMUN	Alcaldía Iztapalapa			1 - Gasto corriente	292 - Refacciones y accesorios menores de edificios	331,196.00	-	-	-
834	FORTAMUN	Alcaldía Iztapalapa			1 - Gasto corriente	291 - Herramientas menores	3,808,754.00	5,190,226.08	5,190,226.08	5,190,226.08
835	FORTAMUN	Alcaldía Iztapalapa			1 - Gasto corriente	273 - Artículos deportivos	-	25,588.81	25,588.81	25,588.81
836	FORTAMUN	Alcaldía Iztapalapa			1 - Gasto corriente	272 - Prendas de seguridad y protección personal	7,445,927.00	10,764,327.20	10,764,327.20	10,764,327.20
837	FORTAMUN	Alcaldía Iztapalapa			1 - Gasto corriente	271 - Vestuario y uniformes	11,351,715.00	13,964,062.60	13,964,062.60	13,964,062.60
838	FORTAMUN	Alcaldía Iztapalapa			1 - Gasto corriente	261 - Combustibles, lubricantes y aditivos	300,000,000.00	300,000,000.00	300,000,000.00	299,999,999.67
839	FORTAMUN	Alcaldía Iztapalapa			1 - Gasto corriente	256 - Fibras sintéticas, hules, plásticos y derivados	993,588.00	1,238,724.40	1,238,724.40	1,238,724.40
840	FORTAMUN	Alcaldía Iztapalapa			1 - Gasto corriente	255 - Materiales, accesorios y suministros de laboratorio	-	19,279.20	19,279.20	19,279.20
841	FORTAMUN	Alcaldía Iztapalapa			1 - Gasto corriente	254 - Materiales, accesorios y suministros médicos	-	1,213,100.16	1,213,100.16	1,213,100.16
842	FORTAMUN	Alcaldía Iztapalapa			1 - Gasto corriente	253 - Medicinas y productos farmacéuticos	-	633,442.37	633,442.37	633,442.37
843	FORTAMUN	Alcaldía Iztapalapa			1 - Gasto corriente	252 - Fertilizantes, pesticidas y otros agroquímicos	-	340,023.75	340,023.75	340,023.75
844	FORTAMUN	Alcaldía Iztapalapa			1 - Gasto corriente	251 - Productos químicos básicos	165,598.00	165,598.00	165,598.00	165,598.00
845	FORTAMUN	Alcaldía Iztapalapa			1 - Gasto corriente	249 - Otros materiales y artículos de construcción y reparación	7,617,506.00	30,210,233.60	30,210,233.60	30,210,233.60
846	FORTAMUN	Alcaldía Iztapalapa			1 - Gasto corriente	248 - Materiales complementarios	3,146,361.00	3,518,537.92	3,518,537.92	3,518,537.92
847	FORTAMUN	Alcaldía Iztapalapa			1 - Gasto corriente	247 - Artículos metálicos para la construcción	8,443,155.00	3,780,216.65	3,780,216.65	3,780,216.65
848	FORTAMUN	Alcaldía Iztapalapa			1 - Gasto corriente	246 - Material eléctrico y electrónico	26,694,384.00	159,857.28	159,857.28	159,857.28
849	FORTAMUN	Alcaldía Iztapalapa			1 - Gasto corriente	244 - Madera y productos de madera	331,196.00	535,920.00	535,920.00	535,920.00
850	FORTAMUN	Alcaldía Iztapalapa			1 - Gasto corriente	242 - Cemento y productos de concreto	3,311,959.00	3,441,065.67	3,441,065.67	3,441,065.67
851	FORTAMUN	Alcaldía Iztapalapa			1 - Gasto corriente	241 - Productos minerales no metálicos	24,243,330.00	40,912,741.51	40,912,741.51	40,912,741.51
852	FORTAMUN	Alcaldía Iztapalapa			1 - Gasto corriente	239 - Otros productos adquiridos como materia prima	-	10,000,000.00	10,000,000.00	10,000,000.00
853	FORTAMUN	Alcaldía Iztapalapa			1 - Gasto corriente	235 - Productos químicos, farmacéuticos y de laboratorio adquiridos como materia prima	-	352,723.38	352,723.38	352,723.38
854	FORTAMUN	Alcaldía Iztapalapa			1 - Gasto corriente	231 - Productos alimenticios, agropecuarios y forestales adquiridos como materia prima	10,000,000.00	-	-	-
855	FORTAMUN	Alcaldía Iztapalapa			1 - Gasto corriente	223 - Utensilios para el servicio de alimentación	-	1,760,898.23	1,760,898.23	1,760,898.23
856	FORTAMUN	Alcaldía Iztapalapa			1 - Gasto corriente	221 - Productos alimenticios para personas	3,100,000.00	3,099,916.40	3,099,916.40	3,099,916.40
857	FORTAMUN	Alcaldía Iztapalapa			1 - Gasto corriente	216 - Material de limpieza	217,539.00	982,664.26	982,664.26	982,664.26
858	FORTAMUN	Alcaldía Iztapalapa			1 - Gasto corriente	215 - Material impreso e información digital	-	5,298.28	5,298.28	5,298.28
859	Sin Especificar	Sin Especificar	-	-	Total del Programa Presupuestario	Total del Programa Presupuestario	-	11,000,000.00	11,000,000.00	10,506,454.66
860	Sin Especificar	Alcaldía Iztapalapa	-	-	2 - Gasto de Inversión	612 - Edificación no habitacional	-	11,000,000.00	11,000,000.00	10,506,454.66
861	Sin Especificar	Sin Especificar	-	-	Total del Programa Presupuestario	Total del Programa Presupuestario	-	5,350,000.00	5,350,000.00	5,350,000.00
862	Sin Especificar	Alcaldía Iztapalapa	-	-	2 - Gasto de Inversión	612 - Edificación no habitacional	-	5,350,000.00	5,350,000.00	5,350,000.00
863	Sin Especificar	Sin Especificar	596,513.08	-	Total del Programa Presupuestario	Total del Programa Presupuestario	34,631,277.00	34,631,276.00	34,631,276.00	34,631,276.00
864	Federal	Alcaldía La Magdalena Contreras			1 - Gasto corriente	339 - Servicios profesionales, científicos y técnicos integrales	1,038,939.00	1,038,938.00	1,038,938.00	1,038,938.00
865	Federal	Alcaldía La Magdalena Contreras			2 - Gasto de Inversión	615 - Construcción de vías de comunicación	5,592,338.00	13,961,061.00	13,961,061.00	13,961,061.00
866	Federal	Alcaldía La Magdalena Contreras			2 - Gasto de Inversión	614 - División de terrenos y construcción de obras de urbanización	28,000,000.00	19,631,277.00	19,631,277.00	19,631,277.00
867	Federal	Alcaldía La Magdalena Contreras			1 - Gasto corriente	799 - Otras erogaciones especiales	-	-	-	-
868	Sin Especificar	Sin Especificar	401,766.77	-	Total del Programa Presupuestario	Total del Programa Presupuestario	194,390,914.00	194,390,914.00	194,390,914.00	194,390,914.00
869	FORTAMUN	Alcaldía La Magdalena Contreras			1 - Gasto corriente	216 - Material de limpieza	-	-	-	-
870	FORTAMUN	Alcaldía La Magdalena Contreras			2 - Gasto de Inversión	615 - Construcción de vías de comunicación	25,000,000.00	25,000,000.00	25,000,000.00	25,000,000.00
871	FORTAMUN	Alcaldía La Magdalena Contreras			2 - Gasto de Inversión	614 - División de terrenos y construcción de obras de urbanización	34,323,740.00	34,323,740.00	34,323,740.00	34,323,740.00
872	FORTAMUN	Alcaldía La Magdalena Contreras			1 - Gasto corriente	799 - Otras erogaciones especiales	-	-	-	-
873	FORTAMUN	Alcaldía La Magdalena Contreras			1 - Gasto corriente	338 - Servicios de vigilancia	135,067,174.00	135,067,174.00	135,067,174.00	135,067,174.00
874	FORTAMUN	Alcaldía La Magdalena Contreras			1 - Gasto corriente	329 - Otros arrendamientos	-	-	-	-
875	FORTAMUN	Alcaldía La Magdalena Contreras			1 - Gasto corriente	325 - Arrendamiento de equipo de transporte	-	-	-	-
876	FORTAMUN	Alcaldía La Magdalena Contreras			1 - Gasto corriente	251 - Productos químicos básicos	-	-	-	-
877	FORTAMUN	Alcaldía La Magdalena Contreras			1 - Gasto corriente	249 - Otros materiales y artículos de construcción y reparación	-	-	-	-
878	FORTAMUN	Alcaldía La Magdalena Contreras			1 - Gasto corriente	242 - Cemento y productos de concreto	-	-	-	-
879	Sin Especificar	Sin Especificar	-	-	Total del Programa Presupuestario	Total del Programa Presupuestario	-	4,500,000.00	4,500,000.00	4,500,000.00
880	FAFEF	Alcaldía La Magdalena Contreras	-	-	1 - Gasto corriente	612 - Edificación no habitacional	-	4,500,000.00	4,500,000.00	4,500,000.00
881	Sin Especificar	Sin Especificar	-	-	Total del Programa Presupuestario	Total del Programa Presupuestario	-	2,093,800.00	2,093,800.00	2,093,800.00
882	Programa Nacional de Reconstrucción	Alcaldía La Magdalena Contreras	-	-	2 - Gasto de Inversión	612 - Edificación no habitacional	-	2,093,800.00	2,093,800.00	2,093,800.00
883	Sin Especificar	Sin Especificar	519,860.72	-	Total del Programa Presupuestario	Total del Programa Presupuestario	53,267,277.00	53,267,277.00	53,267,277.00	53,249,637.80
884	Federal	Alcaldía Milpa Alta			1 - Gasto corriente	242 - Cemento y productos de concreto	53,267,277.00	-	-	-
885	Federal	Alcaldía Milpa Alta			1 - Gasto corriente	799 - Otras erogaciones especiales	-	-	-	-
886	Federal	Alcaldía Milpa Alta			2 - Gasto de Inversión	615 - Construcción de vías de comunicación	-	12,169,258.69	12,169,258.69	12,169,258.69
887	Federal	Alcaldía Milpa Alta			2 - Gasto de Inversión	614 - División de terrenos y construcción de obras de urbanización	-	4,500,000.00	4,500,000.00	4,500,000.00

#	Devengado	Ejercido	Pagado	Contratos	Proyectos	Pagado SHCP	Pagado EF	ESTATUS	Observaciones (Captura)
826	-	-	-	Sin Contratos	Sin Proyectos	N/A	N/A	Validado	
827	20,153,000.00	20,153,000.00	20,153,000.00	Sin Contratos	Sin Proyectos	N/A	N/A	Validado	
828	1,100,000.00	843,520.86	843,520.86	Sin Contratos	Sin Proyectos	N/A	N/A	Validado	
829	423,129,282.00	423,114,428.70	423,114,428.70	Sin Contratos	Sin Proyectos	N/A	N/A	Validado	
830	282,947.20	282,947.20	282,947.20	Sin Contratos	Sin Proyectos	N/A	N/A	Validado	
831	25,742.72	-	-	Sin Contratos	Sin Proyectos	N/A	N/A	Validado	
832	271,481.56	271,481.56	271,481.56	Sin Contratos	Sin Proyectos	N/A	N/A	Validado	
833	-	-	-	Sin Contratos	Sin Proyectos	N/A	N/A	Validado	
834	5,190,226.08	5,187,531.31	5,187,531.31	Sin Contratos	Sin Proyectos	N/A	N/A	Validado	
835	25,588.81	7,187.36	7,187.36	Sin Contratos	Sin Proyectos	N/A	N/A	Validado	
836	10,764,327.20	10,764,327.20	10,764,327.20	Sin Contratos	Sin Proyectos	N/A	N/A	Validado	
837	13,964,062.60	13,964,062.60	13,964,062.60	Sin Contratos	Sin Proyectos	N/A	N/A	Validado	
838	299,999,999.67	294,137,244.30	294,137,244.30	Sin Contratos	Sin Proyectos	N/A	N/A	Validado	
839	1,238,724.40	1,237,548.74	1,237,548.74	Sin Contratos	Sin Proyectos	N/A	N/A	Validado	
840	19,279.20	19,279.20	19,279.20	Sin Contratos	Sin Proyectos	N/A	N/A	Validado	
841	1,213,100.16	1,037,664.08	1,037,664.08	Sin Contratos	Sin Proyectos	N/A	N/A	Validado	
842	633,442.37	633,442.37	633,442.37	Sin Contratos	Sin Proyectos	N/A	N/A	Validado	
843	340,023.75	58,912.10	58,912.10	Sin Contratos	Sin Proyectos	N/A	N/A	Validado	
844	165,598.00	165,598.00	165,598.00	Sin Contratos	Sin Proyectos	N/A	N/A	Validado	
845	30,210,233.60	30,210,233.60	30,210,233.60	Sin Contratos	Sin Proyectos	N/A	N/A	Validado	
846	3,518,537.92	3,518,537.92	3,518,537.92	Sin Contratos	Sin Proyectos	N/A	N/A	Validado	
847	3,780,216.65	3,780,216.64	3,780,216.64	Sin Contratos	Sin Proyectos	N/A	N/A	Validado	
848	159,857.28	159,857.28	159,857.28	Sin Contratos	Sin Proyectos	N/A	N/A	Validado	
849	535,920.00	535,920.00	535,920.00	Sin Contratos	Sin Proyectos	N/A	N/A	Validado	
850	3,441,065.67	3,441,065.67	3,441,065.67	Sin Contratos	Sin Proyectos	N/A	N/A	Validado	
851	40,912,741.51	40,605,024.57	40,605,024.57	Sin Contratos	Sin Proyectos	N/A	N/A	Validado	
852	10,000,000.00	10,000,000.00	10,000,000.00	Sin Contratos	Sin Proyectos	N/A	N/A	Validado	
853	352,723.38	352,723.38	352,723.38	Sin Contratos	Sin Proyectos	N/A	N/A	Validado	
854	-	-	-	Sin Contratos	Sin Proyectos	N/A	N/A	Validado	
855	1,760,898.23	1,497,672.98	1,497,672.98	Sin Contratos	Sin Proyectos	N/A	N/A	Validado	
856	3,099,916.40	3,099,896.76	3,099,896.76	Sin Contratos	Sin Proyectos	N/A	N/A	Validado	
857	982,664.26	681,254.21	681,254.21	Sin Contratos	Sin Proyectos	N/A	N/A	Validado	
858	5,298.28	5,298.28	5,298.28	Sin Contratos	Sin Proyectos	N/A	N/A	Validado	
859	10,506,454.66	9,999,942.16	9,999,942.16	Sin Contratos	Sin Proyectos	N/A	N/A	Validado	
860	10,506,454.66	9,999,942.16	9,999,942.16	Sin Contratos	Sin Proyectos	N/A	N/A	Validado	
861	5,350,000.00	2,796,875.00	2,796,875.00	Sin Contratos	Sin Proyectos	N/A	N/A	Validado	
862	5,350,000.00	2,796,875.00	2,796,875.00	Sin Contratos	Sin Proyectos	N/A	N/A	Validado	
863	34,631,276.00	24,634,660.45	24,634,660.45	Sin Contratos	Sin Proyectos	N/A	N/A	Validado	
864	1,038,938.00	935,044.46	935,044.46	Sin Contratos	Sin Proyectos	N/A	N/A	Validado	
865	13,961,061.00	7,538,837.93	7,538,837.93	Sin Contratos	Sin Proyectos	N/A	N/A	Validado	
866	19,631,277.00	16,160,778.06	16,160,778.06	Sin Contratos	Sin Proyectos	N/A	N/A	Validado	Se generó intereses por \$386,302.85 reportados en rendimientos
867	-	-	-	Sin Contratos	Sin Proyectos	N/A	N/A	Validado	Se generó intereses por \$210,210.23 reportados en rendimientos
868	194,390,914.00	190,252,008.98	190,252,008.98	Sin Contratos	Sin Proyectos	N/A	N/A	Validado	Se generó intereses por \$107,294.20 reportados en rendimientos
869	-	-	-	Sin Contratos	Sin Proyectos	N/A	N/A	Validado	Se generó intereses por \$9,808.08. reportados en rendimientos
870	25,000,000.00	24,980,906.41	24,980,906.41	Sin Contratos	Sin Proyectos	N/A	N/A	Validado	Se generó intereses por \$151,500.00 reportados en rendimientos
871	34,323,740.00	33,903,552.57	33,903,552.57	Sin Contratos	Sin Proyectos	N/A	N/A	Validado	Se generó intereses por \$68,760.00 reportados en rendimientos
872	-	-	-	Sin Contratos	Sin Proyectos	N/A	N/A	Validado	Se generó intereses por \$4,950.80 reportados en rendimientos
873	135,067,174.00	131,367,550.00	131,367,550.00	Sin Contratos	Sin Proyectos	N/A	N/A	Validado	Se generó intereses por \$32,110.85. reportados en rendimientos
874	-	-	-	Sin Contratos	Sin Proyectos	N/A	N/A	Validado	Se generó intereses por \$27,342.84. reportados en rendimientos
875	-	-	-	Sin Contratos	Sin Proyectos	N/A	N/A	Validado	
876	-	-	-	Sin Contratos	Sin Proyectos	N/A	N/A	Validado	
877	-	-	-	Sin Contratos	Sin Proyectos	N/A	N/A	Validado	
878	-	-	-	Sin Contratos	Sin Proyectos	N/A	N/A	Validado	
879	4,500,000.00	3,486,254.91	-	Sin Contratos	Sin Proyectos	N/A	N/A	Validado	
880	4,500,000.00	3,486,254.91	-	Sin Contratos	Sin Proyectos	N/A	N/A	Validado	
881	2,093,800.00	1,154,555.86	-	Sin Contratos	Sin Proyectos	N/A	N/A	Validado	
882	2,093,800.00	1,154,555.86	-	Sin Contratos	Sin Proyectos	N/A	N/A	Validado	
883	53,249,637.80	47,299,034.04	47,299,034.04	Sin Contratos	Sin Proyectos	N/A	N/A	Validado	
884	-	-	-	Sin Contratos	Sin Proyectos	N/A	N/A	Validado	FONDO DE APORTACIONES PARA LA INFRAESTRUCTURA SOCIAL (FAIS) -2021- ORIGINAL DE LA URG LIQUIDA DE INTERES DE RECURSOS ADICIONALES DE PRINCIPAL POR UN IMPORTE DE 519,860.72
885	-	-	-	Sin Contratos	Sin Proyectos	N/A	N/A	Validado	
886	12,169,258.69	9,204,328.73	9,204,328.73	Sin Contratos	Sin Proyectos	N/A	N/A	Validado	
887	4,500,000.00	3,641,389.69	3,641,389.69	Sin Contratos	Sin Proyectos	N/A	N/A	Validado	



#	Programa Fondo Convenio - Específico	Dependencia Ejecutora	Rendimiento Financiero	Reintegro	Tipo de Gasto	Partida	Aprobado	Modificado	Recaudado (Ministrado)	Comprometido
888	FAIS Municipal y de las Demarcaciones Territoriales del Distrito Federal	Alcaldía Milpa Alta			2 - Gasto de Inversión	612 - Edificación no habitacional	-	10,000,000.00	10,000,000.00	9,999,999.99
889	FAIS Municipal y de las Demarcaciones Territoriales del Distrito Federal	Alcaldía Milpa Alta			1 - Gasto corriente	441 - Ayudas sociales a personas	-	25,000,000.00	25,000,000.00	24,982,360.81
890	FAIS Municipal y de las Demarcaciones Territoriales del Distrito Federal	Alcaldía Milpa Alta			1 - Gasto corriente	339 - Servicios profesionales, científicos y técnicos integrales	-	1,598,018.31	1,598,018.31	1,598,018.31
891	Sin Especificar	Sin Especificar	227,214.71	-		Total del Programa Presupuestario	109,935,607.00	109,935,607.00	109,935,607.00	105,321,058.61
892	FORTAMUN	Alcaldía Milpa Alta			1 - Gasto corriente	261 - Combustibles, lubricantes y aditivos	35,127,761.00	35,127,761.00	35,127,761.00	35,127,761.00
893	FORTAMUN	Alcaldía Milpa Alta			1 - Gasto corriente	799 - Otras erogaciones especiales	-	-	-	-
894	FORTAMUN	Alcaldía Milpa Alta			1 - Gasto corriente	338 - Servicios de vigilancia	25,000,000.00	25,000,000.00	25,000,000.00	25,000,000.00
895	FORTAMUN	Alcaldía Milpa Alta			1 - Gasto corriente	313 - Agua	5,191,542.00	5,191,542.00	5,191,542.00	4,272,282.00
896	FORTAMUN	Alcaldía Milpa Alta			1 - Gasto corriente	311 - Energía eléctrica	44,616,304.00	44,616,304.00	44,616,304.00	40,921,015.61
897	Sin Especificar	Sin Especificar	1,343,305.36	-		Total del Programa Presupuestario	77,160,802.00	77,160,802.00	77,160,802.00	77,160,802.00
898	FAIS Municipal y de las Demarcaciones Territoriales del Distrito Federal	Alcaldía Álvaro Obregón			2 - Gasto de Inversión	612 - Edificación no habitacional	10,000,000.00	-	-	-
899	FAIS Municipal y de las Demarcaciones Territoriales del Distrito Federal	Alcaldía Álvaro Obregón			1 - Gasto corriente	799 - Otras erogaciones especiales	-	-	-	-
900	FAIS Municipal y de las Demarcaciones Territoriales del Distrito Federal	Alcaldía Álvaro Obregón			2 - Gasto de Inversión	615 - Construcción de vías de comunicación	15,000,000.00	38,821,128.75	38,821,128.75	38,821,128.75
901	FAIS Municipal y de las Demarcaciones Territoriales del Distrito Federal	Alcaldía Álvaro Obregón			2 - Gasto de Inversión	614 - División de terrenos y construcción de obras de urbanización	52,160,802.00	38,339,673.25	38,339,673.25	38,339,673.25
902	Sin Especificar	Sin Especificar	1,235,486.45	-		Total del Programa Presupuestario	597,778,004.00	597,778,004.00	597,778,004.00	597,778,004.00
903	FORTAMUN	Alcaldía Álvaro Obregón			1 - Gasto corriente	215 - Material impreso e información digital	-	486,411.20	486,411.20	486,411.20
904	FORTAMUN	Alcaldía Álvaro Obregón			1 - Gasto corriente	799 - Otras erogaciones especiales	-	-	-	-
905	FORTAMUN	Alcaldía Álvaro Obregón			2 - Gasto de Inversión	515 - Equipo de cómputo y de tecnologías de la información	-	1,400,000.00	1,400,000.00	1,400,000.00
906	FORTAMUN	Alcaldía Álvaro Obregón			1 - Gasto corriente	399 - Otros servicios generales	-	3,219,523.78	3,219,523.78	3,219,523.78
907	FORTAMUN	Alcaldía Álvaro Obregón			1 - Gasto corriente	396 - Otros gastos por responsabilidades	3,523,648.00	-	3,523,648.00	3,523,648.00
908	FORTAMUN	Alcaldía Álvaro Obregón			1 - Gasto corriente	392 - Impuestos y derechos	-	1,767,000.00	1,767,000.00	1,767,000.00
909	FORTAMUN	Alcaldía Álvaro Obregón			1 - Gasto corriente	372 - Pasajes terrestres	5,000,000.00	-	-	-
910	FORTAMUN	Alcaldía Álvaro Obregón			1 - Gasto corriente	359 - Servicios de jardinería y fumigación	4,000,000.00	3,939,186.96	3,939,186.96	3,939,186.96
911	FORTAMUN	Alcaldía Álvaro Obregón			1 - Gasto corriente	358 - Servicios de limpieza y manejo de desechos	5,000,000.00	3,749,301.21	3,749,301.21	3,749,301.21
912	FORTAMUN	Alcaldía Álvaro Obregón			1 - Gasto corriente	357 - Instalación, reparación y mantenimiento de maquinaria, otros equipos y herramienta	1,573,428.00	2,513,428.00	2,513,428.00	2,513,428.00
913	FORTAMUN	Alcaldía Álvaro Obregón			1 - Gasto corriente	355 - Reparación y mantenimiento de equipo de transporte	54,375,445.00	46,707,271.28	46,707,271.28	46,707,271.28
914	FORTAMUN	Alcaldía Álvaro Obregón			1 - Gasto corriente	352 - Instalación, reparación y mantenimiento de mobiliario y equipo de administración, educacional y recreativo	1,000,000.00	-	-	-
915	FORTAMUN	Alcaldía Álvaro Obregón			1 - Gasto corriente	351 - Conservación y mantenimiento menor de inmuebles	9,000,000.00	7,689,982.45	7,689,982.45	7,689,982.45
916	FORTAMUN	Alcaldía Álvaro Obregón			1 - Gasto corriente	345 - Seguro de bienes patrimoniales	18,781,077.00	-	18,781,077.00	18,781,077.00
917	FORTAMUN	Alcaldía Álvaro Obregón			1 - Gasto corriente	341 - Servicios financieros y bancarios	-	612.00	612.00	612.00
918	FORTAMUN	Alcaldía Álvaro Obregón			1 - Gasto corriente	338 - Servicios de vigilancia	190,500,000.00	194,487,936.99	194,487,936.99	194,487,936.99
919	FORTAMUN	Alcaldía Álvaro Obregón			1 - Gasto corriente	337 - Servicios de protección y seguridad	-	1,250,000.00	1,250,000.00	1,250,000.00
920	FORTAMUN	Alcaldía Álvaro Obregón			2 - Gasto de Inversión	336 - Servicios de apoyo administrativo, traducción, fotocopiado e impresión	1,000,000.00	421,570.60	421,570.60	421,570.60
921	FORTAMUN	Alcaldía Álvaro Obregón			1 - Gasto corriente	333 - Servicios de consultoría administrativa, procesos, técnica y en tecnologías de la información	10,950,000.00	7,564,747.21	7,564,747.21	7,564,747.21
922	FORTAMUN	Alcaldía Álvaro Obregón			1 - Gasto corriente	329 - Otros arrendamientos	8,300,000.00	6,152,500.00	6,152,500.00	6,152,500.00
923	FORTAMUN	Alcaldía Álvaro Obregón			1 - Gasto corriente	326 - Arrendamiento de maquinaria, otros equipos y herramientas	3,000,000.00	5,086,965.35	5,086,965.35	5,086,965.35
924	FORTAMUN	Alcaldía Álvaro Obregón			1 - Gasto corriente	325 - Arrendamiento de equipo de transporte	3,000,000.00	1,767,630.71	1,767,630.71	1,767,630.71
925	FORTAMUN	Alcaldía Álvaro Obregón			1 - Gasto corriente	319 - Servicios integrales y otros servicios	25,560,837.00	31,685,307.29	31,685,307.29	31,685,307.29
926	FORTAMUN	Alcaldía Álvaro Obregón			1 - Gasto corriente	317 - Servicios de acceso de Internet, redes y procesamiento de información	2,946,108.00	1,968,725.40	1,968,725.40	1,968,725.40
927	FORTAMUN	Alcaldía Álvaro Obregón			1 - Gasto corriente	314 - Telefonía tradicional	967,604.00	884,664.72	884,664.72	884,664.72
928	FORTAMUN	Alcaldía Álvaro Obregón			1 - Gasto corriente	313 - Agua	2,057,000.00	937,685.58	937,685.58	937,685.58
929	FORTAMUN	Alcaldía Álvaro Obregón			1 - Gasto corriente	311 - Energía eléctrica	12,761,219.00	11,657,219.00	11,657,219.00	11,657,219.00
930	FORTAMUN	Alcaldía Álvaro Obregón			1 - Gasto corriente	296 - Refacciones y accesorios menores de equipo de transporte	233,981,638.00	233,853,546.26	233,853,546.26	233,853,546.26
931	FORTAMUN	Alcaldía Álvaro Obregón			1 - Gasto corriente	292 - Refacciones y accesorios menores de edificios	-	475,000.00	475,000.00	475,000.00
932	FORTAMUN	Alcaldía Álvaro Obregón			1 - Gasto corriente	261 - Combustibles, lubricantes y aditivos	-	475,000.00	475,000.00	475,000.00
933	FORTAMUN	Alcaldía Álvaro Obregón			1 - Gasto corriente	254 - Materiales, accesorios y suministros médicos	-	950,000.00	950,000.00	950,000.00
934	FORTAMUN	Alcaldía Álvaro Obregón			1 - Gasto corriente	247 - Artículos metálicos para la construcción	-	945,000.00	945,000.00	945,000.00
935	FORTAMUN	Alcaldía Álvaro Obregón			1 - Gasto corriente	246 - Material eléctrico y electrónico	-	475,000.00	475,000.00	475,000.00
936	FORTAMUN	Alcaldía Álvaro Obregón			1 - Gasto corriente	245 - Vidrio y productos de vidrio	-	154,000.00	154,000.00	154,000.00
937	FORTAMUN	Alcaldía Álvaro Obregón			1 - Gasto corriente	244 - Madera y productos de madera	-	321,000.00	321,000.00	321,000.00
938	FORTAMUN	Alcaldía Álvaro Obregón			1 - Gasto corriente	234 - Combustibles, lubricantes, aditivos, carbón y sus derivados adquiridos como materia prima	500,000.00	-	-	-
939	FORTAMUN	Alcaldía Álvaro Obregón			1 - Gasto corriente	221 - Productos alimenticios para personas	-	2,012,063.01	2,012,063.01	2,012,063.01
940	FORTAMUN	Alcaldía Álvaro Obregón			1 - Gasto corriente	216 - Material de limpieza	-	475,000.00	475,000.00	475,000.00
941	FORTAMUN	Alcaldía Álvaro Obregón			1 - Gasto corriente	Total del Programa Presupuestario	59,830,435.00	59,830,435.00	59,830,435.00	59,830,435.00
942	Sin Especificar	Sin Especificar	879,041.48	-		333 - Servicios de consultoría administrativa, procesos, técnica y en tecnologías de la información	59,830,435.00	-	1,794,713.00	1,794,713.00
943	FAIS Municipal y de las Demarcaciones Territoriales del Distrito Federal	Alcaldía Tláhuac			1 - Gasto corriente	614 - División de terrenos y construcción de obras de urbanización	-	58,035,722.00	58,035,722.00	58,035,722.00
944	FAIS Municipal y de las Demarcaciones Territoriales del Distrito Federal	Alcaldía Tláhuac			2 - Gasto de Inversión	799 - Otras erogaciones especiales	-	-	-	-
945	FAIS Municipal y de las Demarcaciones Territoriales del Distrito Federal	Alcaldía Tláhuac			1 - Gasto corriente		-	-	-	-

#	Devengado	Ejercido	Pagado	Contratos	Proyectos	Pagado SHCP	Pagado EF	ESTATUS	Observaciones (Captura)
888	9,999,999.99	7,872,936.51	7,872,936.51	Sin Contratos	Sin Proyectos	N/A	N/A	Validado	
889	24,982,360.81	24,982,360.80	24,982,360.80	Sin Contratos	Sin Proyectos	N/A	N/A	Validado	
890	1,598,018.31	1,598,018.31	1,598,018.31	Sin Contratos	Sin Proyectos	N/A	N/A	Validado	
891	105,321,058.61	100,200,249.25	100,200,249.25	Sin Contratos	Sin Proyectos	N/A	N/A	Validado	
892	35,127,761.00	34,820,323.24	34,820,323.24	Sin Contratos	Sin Proyectos	N/A	N/A	Validado	
893	-	-	-	Sin Contratos	Sin Proyectos	N/A	N/A	Validado	FONDO DE APORTACIONES PARA EL FORTALECIMIENTO DE LOS MUNICIPIOS Y LAS DEMARCACIONES TERRITORIALES DEL DISTRITO FEDERAL (FORTAMUN) -LIQUIDA DE INTERES DE RECURSOS ADICIONALES DE PRINCIPAL POR UN IMPORTE DE 227,214.71
894	25,000,000.00	24,805,284.00	24,805,284.00	Sin Contratos	Sin Proyectos	N/A	N/A	Validado	
895	4,272,282.00	4,272,282.00	4,272,282.00	Sin Contratos	Sin Proyectos	N/A	N/A	Validado	
896	40,921,015.61	36,302,360.01	36,302,360.01	Sin Contratos	Sin Proyectos	N/A	N/A	Validado	
897	77,148,067.18	-	-	Sin Contratos	Sin Proyectos	N/A	N/A	Validado	
898	-	-	-	Sin Contratos	Sin Proyectos	N/A	N/A	Validado	
899	-	-	-	Sin Contratos	Sin Proyectos	N/A	N/A	Validado	
900	38,808,393.94	-	-	Sin Contratos	Sin Proyectos	N/A	N/A	Validado	
901	38,339,673.24	-	-	Sin Contratos	Sin Proyectos	N/A	N/A	Validado	
902	585,024,557.63	571,849,228.70	544,382,957.77	Sin Contratos	Sin Proyectos	N/A	N/A	Validado	
903	486,411.20	486,411.20	-	Sin Contratos	Sin Proyectos	N/A	N/A	Validado	Esta partida se contemplo para Interés, sin embargo al final no fue requerida
904	-	-	-	Sin Contratos	Sin Proyectos	N/A	N/A	Validado	
905	1,400,000.00	1,400,000.00	1,400,000.00	Sin Contratos	Sin Proyectos	N/A	N/A	Validado	
906	3,219,181.03	3,219,181.03	3,219,181.03	Sin Contratos	Sin Proyectos	N/A	N/A	Validado	
907	3,358,378.96	3,075,884.67	3,075,884.67	Sin Contratos	Sin Proyectos	N/A	N/A	Validado	
908	-	-	-	Sin Contratos	Sin Proyectos	N/A	N/A	Validado	
909	-	-	-	Sin Contratos	Sin Proyectos	N/A	N/A	Validado	
910	3,939,186.96	3,939,181.90	2,999,186.96	Sin Contratos	Sin Proyectos	N/A	N/A	Validado	
911	3,749,301.21	3,749,301.21	3,749,301.21	Sin Contratos	Sin Proyectos	N/A	N/A	Validado	
912	2,513,428.00	2,513,428.00	1,573,428.00	Sin Contratos	Sin Proyectos	N/A	N/A	Validado	
913	46,707,271.28	46,658,657.64	45,765,846.62	Sin Contratos	Sin Proyectos	N/A	N/A	Validado	
914	-	-	-	Sin Contratos	Sin Proyectos	N/A	N/A	Validado	
915	7,689,982.45	7,689,981.89	6,749,982.45	Sin Contratos	Sin Proyectos	N/A	N/A	Validado	
916	18,229,266.70	17,301,278.58	17,301,278.58	Sin Contratos	Sin Proyectos	N/A	N/A	Validado	
917	-	-	-	Sin Contratos	Sin Proyectos	N/A	N/A	Validado	
918	194,487,936.99	194,331,514.82	177,604,042.85	Sin Contratos	Sin Proyectos	N/A	N/A	Validado	
919	1,250,000.00	1,250,000.00	1,250,000.00	Sin Contratos	Sin Proyectos	N/A	N/A	Validado	
920	406,800.00	406,800.00	406,800.00	Sin Contratos	Sin Proyectos	N/A	N/A	Validado	
921	7,564,747.21	7,170,760.13	7,170,760.13	Sin Contratos	Sin Proyectos	N/A	N/A	Validado	
922	6,152,500.00	6,152,500.00	6,152,500.00	Sin Contratos	Sin Proyectos	N/A	N/A	Validado	
923	5,086,965.35	4,801,147.20	4,231,412.04	Sin Contratos	Sin Proyectos	N/A	N/A	Validado	
924	1,767,630.71	1,767,630.71	1,767,630.71	Sin Contratos	Sin Proyectos	N/A	N/A	Validado	
925	31,685,307.29	25,582,761.65	21,194,823.01	Sin Contratos	Sin Proyectos	N/A	N/A	Validado	
926	1,968,725.40	1,638,018.59	1,638,018.59	Sin Contratos	Sin Proyectos	N/A	N/A	Validado	
927	884,664.72	394,636.72	-	Sin Contratos	Sin Proyectos	N/A	N/A	Validado	
928	937,685.58	582,619.01	-	Sin Contratos	Sin Proyectos	N/A	N/A	Validado	
929	11,657,100.00	11,657,100.00	11,657,100.00	Sin Contratos	Sin Proyectos	N/A	N/A	Validado	
930	224,075,027.04	224,075,027.04	224,075,027.04	Sin Contratos	Sin Proyectos	N/A	N/A	Validado	Líquida de interés de Recursos Adicionales de Principal por \$76,544.59
931	474,999.68	-	-	Sin Contratos	Sin Proyectos	N/A	N/A	Validado	
932	474,999.99	-	-	Sin Contratos	Sin Proyectos	N/A	N/A	Validado	
933	-	-	-	Sin Contratos	Sin Proyectos	N/A	N/A	Validado	Líquida de interés de Recursos Adicionales de Principal por \$1,158,941.86
934	474,999.04	-	-	Sin Contratos	Sin Proyectos	N/A	N/A	Validado	
935	944,998.69	-	-	Sin Contratos	Sin Proyectos	N/A	N/A	Validado	
936	474,999.91	-	-	Sin Contratos	Sin Proyectos	N/A	N/A	Validado	
937	153,999.98	-	-	Sin Contratos	Sin Proyectos	N/A	N/A	Validado	
938	320,999.90	-	-	Sin Contratos	Sin Proyectos	N/A	N/A	Validado	
939	-	-	-	Sin Contratos	Sin Proyectos	N/A	N/A	Validado	
940	2,012,063.01	2,005,406.71	1,400,753.88	Sin Contratos	Sin Proyectos	N/A	N/A	Validado	
941	474,999.35	-	-	Sin Contratos	Sin Proyectos	N/A	N/A	Validado	
942	59,830,435.00	50,105,520.79	50,105,520.79	Sin Contratos	Sin Proyectos	N/A	N/A	Validado	
943	1,794,713.00	1,788,819.18	1,788,819.18	Sin Contratos	Sin Proyectos	N/A	N/A	Validado	
944	58,035,722.00	48,316,701.61	48,316,701.61	Sin Contratos	Sin Proyectos	N/A	N/A	Validado	Cuenta con un monto de 425395.58 por concepto de intereses
945	-	-	-	Sin Contratos	Sin Proyectos	N/A	N/A	Validado	Cuenta con un monto de 453645.90 por concepto de intereses





#	Devengado	Ejercido	Pagado	Contratos	Proyectos	Pagado SHCP	Pagado EF	ESTATUS	Observaciones (Captura)
946	-	-	-	Sin Contratos	Sin Proyectos	N/A	N/A	Validado	
947	288,210,039.00	269,598,675.74	269,598,675.74	Sin Contratos	Sin Proyectos	N/A	N/A	Validado	
948	-	-	-	Sin Contratos	Sin Proyectos	N/A	N/A	Validado	Se aclara que esta partida fue incorporada de los recursos de la principal, los cuales fueron readecuados a las necesidades reales de la operación.
949	6,950,000.00	1,356,668.51	1,356,668.51	Sin Contratos	Sin Proyectos	N/A	N/A	Validado	
950	-	-	-	Sin Contratos	Sin Proyectos	N/A	N/A	Validado	Cuenta con un monto de 36904.87 por concepto de intereses
951	4,384,996.00	4,384,995.99	4,384,995.99	Sin Contratos	Sin Proyectos	N/A	N/A	Validado	
952	1,251,576.02	930,109.53	930,109.53	Sin Contratos	Sin Proyectos	N/A	N/A	Validado	
953	1,879,267.00	1,863,255.00	1,863,255.00	Sin Contratos	Sin Proyectos	N/A	N/A	Validado	
954	-	-	-	Sin Contratos	Sin Proyectos	N/A	N/A	Validado	
955	1,305,000.00	1,304,167.35	1,304,167.35	Sin Contratos	Sin Proyectos	N/A	N/A	Validado	
956	14,098,748.43	13,691,861.94	13,691,861.94	Sin Contratos	Sin Proyectos	N/A	N/A	Validado	
957	1,000,000.00	999,876.93	999,876.93	Sin Contratos	Sin Proyectos	N/A	N/A	Validado	
958	3,600,000.00	3,599,491.69	3,599,491.69	Sin Contratos	Sin Proyectos	N/A	N/A	Validado	
959	214,600.00	214,600.00	214,600.00	Sin Contratos	Sin Proyectos	N/A	N/A	Validado	
960	8,140,144.42	7,461,502.68	7,461,502.68	Sin Contratos	Sin Proyectos	N/A	N/A	Validado	
961	1,055,919.76	722,727.78	722,727.78	Sin Contratos	Sin Proyectos	N/A	N/A	Validado	
962	39,508,117.00	39,506,345.00	39,506,345.00	Sin Contratos	Sin Proyectos	N/A	N/A	Validado	
963	400,000.00	246,662.31	246,662.31	Sin Contratos	Sin Proyectos	N/A	N/A	Validado	
964	1,924,393.48	1,924,347.96	1,924,347.96	Sin Contratos	Sin Proyectos	N/A	N/A	Validado	Cuenta con un monto de 537074.24 por concepto de intereses
965	7,000,000.00	6,992,480.00	6,992,480.00	Sin Contratos	Sin Proyectos	N/A	N/A	Validado	
966	122,573.88	101,685.98	101,685.98	Sin Contratos	Sin Proyectos	N/A	N/A	Validado	
967	390,000.00	194,867.16	194,867.16	Sin Contratos	Sin Proyectos	N/A	N/A	Validado	
968	2,196,677.46	1,236,677.46	1,236,677.46	Sin Contratos	Sin Proyectos	N/A	N/A	Validado	
969	6,051,310.00	6,051,310.00	6,051,310.00	Sin Contratos	Sin Proyectos	N/A	N/A	Validado	
970	1,500,000.00	1,492,585.92	1,492,585.92	Sin Contratos	Sin Proyectos	N/A	N/A	Validado	
971	94,521,243.90	92,423,857.75	92,423,857.75	Sin Contratos	Sin Proyectos	N/A	N/A	Validado	
972	285,606.52	285,185.68	285,185.68	Sin Contratos	Sin Proyectos	N/A	N/A	Validado	
973	566,900.12	566,900.12	566,900.12	Sin Contratos	Sin Proyectos	N/A	N/A	Validado	
974	6,999,955.88	3,999,955.88	3,999,955.88	Sin Contratos	Sin Proyectos	N/A	N/A	Validado	
975	745,046.67	727,057.66	727,057.66	Sin Contratos	Sin Proyectos	N/A	N/A	Validado	
976	1,942,364.90	1,942,364.90	1,942,364.90	Sin Contratos	Sin Proyectos	N/A	N/A	Validado	
977	4,513,723.44	4,513,723.44	4,513,723.44	Sin Contratos	Sin Proyectos	N/A	N/A	Validado	
978	52,738,269.63	48,321,704.84	48,321,704.84	Sin Contratos	Sin Proyectos	N/A	N/A	Validado	
979	2,143,303.00	2,143,303.00	2,143,303.00	Sin Contratos	Sin Proyectos	N/A	N/A	Validado	
980	2,183,650.58	2,183,650.58	2,183,650.58	Sin Contratos	Sin Proyectos	N/A	N/A	Validado	
981	380,198.12	380,198.12	380,198.12	Sin Contratos	Sin Proyectos	N/A	N/A	Validado	
982	1,414,711.06	1,410,460.86	1,410,460.86	Sin Contratos	Sin Proyectos	N/A	N/A	Validado	
983	4,725,540.93	4,725,540.93	4,725,540.93	Sin Contratos	Sin Proyectos	N/A	N/A	Validado	
984	37,514.40	37,514.40	37,514.40	Sin Contratos	Sin Proyectos	N/A	N/A	Validado	
985	200,842.00	200,842.00	200,842.00	Sin Contratos	Sin Proyectos	N/A	N/A	Validado	
986	3,000,000.00	2,624,982.94	2,624,982.94	Sin Contratos	Sin Proyectos	N/A	N/A	Validado	
987	1,499,983.00	1,499,983.00	1,499,983.00	Sin Contratos	Sin Proyectos	N/A	N/A	Validado	
988	294,995.80	294,895.80	294,895.80	Sin Contratos	Sin Proyectos	N/A	N/A	Validado	
989	3,501,010.00	3,501,000.67	3,501,000.67	Sin Contratos	Sin Proyectos	N/A	N/A	Validado	
990	1,499,005.18	1,498,566.49	1,498,566.49	Sin Contratos	Sin Proyectos	N/A	N/A	Validado	Cuenta con un monto de 21692.86 por concepto de intereses
991	1,396,460.20	1,396,460.20	1,396,460.20	Sin Contratos	Sin Proyectos	N/A	N/A	Validado	
992	646,390.22	644,307.29	644,307.29	Sin Contratos	Sin Proyectos	N/A	N/A	Validado	
993	11,989,131.85	11,989,131.85	11,989,131.85	Sin Contratos	Sin Proyectos	N/A	N/A	Validado	
994	11,989,131.85	11,989,131.85	11,989,131.85	Sin Contratos	Sin Proyectos	N/A	N/A	Validado	
995	94,530,581.00	11,660,933.09	11,660,933.09	Sin Contratos	Sin Proyectos	N/A	N/A	Validado	
996	-	-	-	Sin Contratos	Sin Proyectos	N/A	N/A	Validado	
997	70,197,665.40	4,348,486.18	4,348,486.18	Sin Contratos	Sin Proyectos	N/A	N/A	Validado	Estos recursos 1,352,218.3 corresponden a rendimientos financieros
998	24,332,915.60	7,312,446.91	7,312,446.91	Sin Contratos	Sin Proyectos	N/A	N/A	Validado	
999	-	-	-	Sin Contratos	Sin Proyectos	N/A	N/A	Validado	
1000	-	-	-	Sin Contratos	Sin Proyectos	N/A	N/A	Validado	
1001	538,312,805.77	526,083,090.74	526,083,090.74	Sin Contratos	Sin Proyectos	N/A	N/A	Validado	Estos recursos 735,821.94 corresponden a rendimientos financieros
1002	1,485,739.21	1,304,851.46	1,304,851.46	Sin Contratos	Sin Proyectos	N/A	N/A	Validado	
1003	300,000.00	299,603.50	299,603.50	Sin Contratos	Sin Proyectos	N/A	N/A	Validado	
1004	2,255,824.26	2,056,701.00	2,056,701.00	Sin Contratos	Sin Proyectos	N/A	N/A	Validado	
1005	750,000.00	749,731.20	749,731.20	Sin Contratos	Sin Proyectos	N/A	N/A	Validado	
1006	1,000,000.00	999,475.90	999,475.90	Sin Contratos	Sin Proyectos	N/A	N/A	Validado	
1007	75,400.00	75,400.00	75,400.00	Sin Contratos	Sin Proyectos	N/A	N/A	Validado	





#	Programa Fondo Convenio - Específico	Dependencia Ejecutora	Rendimiento Financiero	Reintegro	Tipo de Gasto	Partida	Aprobado	Modificado	Recaudado (Ministrado)	Comprometido
1008	FORTAMUN	Alcaldía Tlalpan			1 - Gasto corriente	352 - Instalación, reparación y mantenimiento de mobiliario y equipo de administración, educacional y recreativo	-	400,000.00	400,000.00	400,000.00
1009	FORTAMUN	Alcaldía Tlalpan			1 - Gasto corriente	343 - Servicios de recaudación, traslado y custodia de valores	90,000.00	90,000.00	90,000.00	-
1010	FORTAMUN	Alcaldía Tlalpan			1 - Gasto corriente	339 - Servicios profesionales, científicos y técnicos integrales	2,000,000.00	-	-	-
1011	FORTAMUN	Alcaldía Tlalpan			1 - Gasto corriente	338 - Servicios de vigilancia	152,000,000.00	152,000,000.00	152,000,000.00	152,000,000.00
1012	FORTAMUN	Alcaldía Tlalpan			1 - Gasto corriente	337 - Servicios de protección y seguridad	-	1,494,999.98	1,494,999.98	1,494,999.98
						336 - Servicios de apoyo administrativo, traducción, fotocopiado e impresión	1,000,000.00	1,000,000.00	1,000,000.00	1,000,000.00
1013	FORTAMUN	Alcaldía Tlalpan			1 - Gasto corriente	334 - Servicios de capacitación	-	139,308.00	139,308.00	139,308.00
1014	FORTAMUN	Alcaldía Tlalpan			1 - Gasto corriente	325 - Arrendamiento de equipo de transporte	67,769,821.00	66,790,960.02	66,790,960.02	66,790,960.02
1015	FORTAMUN	Alcaldía Tlalpan			1 - Gasto corriente	322 - Arrendamiento de edificios	5,220,000.00	4,823,280.00	4,823,280.00	4,823,280.00
1016	FORTAMUN	Alcaldía Tlalpan			1 - Gasto corriente	319 - Servicios integrales y otros servicios	4,700,000.00	-	-	-
1017	FORTAMUN	Alcaldía Tlalpan			1 - Gasto corriente	317 - Servicios de acceso de Internet, redes y procesamiento de información	6,788.00	173,945.91	173,945.91	173,945.91
1018	FORTAMUN	Alcaldía Tlalpan			1 - Gasto corriente	314 - Telefonía tradicional	1,435,625.00	-	-	-
1019	FORTAMUN	Alcaldía Tlalpan			1 - Gasto corriente	313 - Agua	6,868,938.00	6,963,640.00	6,963,640.00	6,807,593.00
1020	FORTAMUN	Alcaldía Tlalpan			1 - Gasto corriente	312 - Gas	3,500,000.00	3,500,000.00	3,500,000.00	3,500,000.00
1021	FORTAMUN	Alcaldía Tlalpan			1 - Gasto corriente	311 - Energía eléctrica	167,267,665.00	168,034,282.89	168,034,282.89	168,034,282.89
1022	FORTAMUN	Alcaldía Tlalpan			1 - Gasto corriente	296 - Refacciones y accesorios menores de equipo de transporte	500,000.00	115,359.74	115,359.74	115,359.74
1023	FORTAMUN	Alcaldía Tlalpan			1 - Gasto corriente	291 - Herramientas menores	500,000.00	100,000.00	100,000.00	100,000.00
1024	FORTAMUN	Alcaldía Tlalpan			1 - Gasto corriente	272 - Prendas de seguridad y protección personal	4,655,463.00	4,655,463.00	4,655,463.00	4,655,463.00
1025	FORTAMUN	Alcaldía Tlalpan			1 - Gasto corriente	271 - Vestuario y uniformes	2,345,346.00	2,345,346.00	2,345,346.00	2,345,346.00
1026	FORTAMUN	Alcaldía Tlalpan			1 - Gasto corriente	261 - Combustibles, lubricantes y aditivos	92,202,545.00	92,202,545.00	92,202,545.00	91,365,537.66
1027	FORTAMUN	Alcaldía Tlalpan			1 - Gasto corriente	254 - Materiales, accesorios y suministros médicos	115,683.00	1,210,086.38	1,210,086.38	1,141,735.64
1028	FORTAMUN	Alcaldía Tlalpan			1 - Gasto corriente	253 - Medicinas y productos farmacéuticos	175,000.00	-	-	-
1029	FORTAMUN	Alcaldía Tlalpan			1 - Gasto corriente	251 - Productos químicos básicos	1,282,243.00	500,000.00	500,000.00	500,000.00
1030	FORTAMUN	Alcaldía Tlalpan			1 - Gasto corriente	249 - Otros materiales y artículos de construcción y reparación	-	18,823.88	18,823.88	18,823.88
1031	FORTAMUN	Alcaldía Tlalpan			1 - Gasto corriente	248 - Materiales complementarios	48,866.00	48,590.08	48,590.08	48,590.08
1032	FORTAMUN	Alcaldía Tlalpan			1 - Gasto corriente	246 - Material eléctrico y electrónico	-	-	-	-
1033	FORTAMUN	Alcaldía Tlalpan			1 - Gasto corriente	244 - Madera y productos de madera	148,000.00	105,818.00	105,818.00	105,818.00
1034	FORTAMUN	Alcaldía Tlalpan			1 - Gasto corriente	242 - Cemento y productos de concreto	1,500,000.00	1,242,900.00	1,242,900.00	1,242,900.00
1035	FORTAMUN	Alcaldía Tlalpan			1 - Gasto corriente	241 - Productos minerales no metálicos	3,364,634.00	3,364,634.00	3,364,634.00	3,364,634.00
1036	FORTAMUN	Alcaldía Tlalpan			1 - Gasto corriente	221 - Productos alimenticios para personas	2,000,000.00	2,000,000.00	2,000,000.00	2,000,000.00
1037	FORTAMUN	Alcaldía Tlalpan			1 - Gasto corriente	216 - Material de limpieza	-	421,864.62	421,864.62	421,864.62
1038	FORTAMUN	Alcaldía Tlalpan			1 - Gasto corriente	215 - Material impreso e información digital	-	15,245.17	15,245.17	15,245.17
1039	FORTAMUN	Alcaldía Tlalpan			1 - Gasto corriente	214 - Materiales, útiles y equipos menores de tecnologías de la información y comunicaciones	4,500,000.00	3,956,797.12	3,956,797.12	3,956,797.12
1040	FORTAMUN	Alcaldía Tlalpan			2 - Gasto de Inversión	615 - Construcción de vías de comunicación	-	1,454,561.18	1,454,561.18	1,454,561.18
1041	FORTAMUN	Alcaldía Tlalpan			2 - Gasto de Inversión	614 - División de terrenos y construcción de obras de urbanización	-	-	-	-
1042	FORTAMUN	Alcaldía Tlalpan			2 - Gasto de Inversión	372 - Pasajes terrestres	-	-	-	-
1043	FORTAMUN	Alcaldía Tlalpan			2 - Gasto de Inversión	357 - Instalación, reparación y mantenimiento de maquinaria, otros equipos y herramienta	-	122,436.56	122,436.56	122,436.56
1044	FORTAMUN	Alcaldía Tlalpan			2 - Gasto de Inversión	351 - Conservación y mantenimiento menor de inmuebles	-	474,701.00	474,701.00	474,700.19
1045	FORTAMUN	Alcaldía Tlalpan			2 - Gasto de Inversión	336 - Servicios de apoyo administrativo, traducción, fotocopiado e impresión	-	1,874,270.85	1,874,270.85	1,726,012.75
1046	FORTAMUN	Alcaldía Tlalpan			2 - Gasto de Inversión	299 - Refacciones y accesorios menores otros bienes muebles	-	127,924.00	127,924.00	67,055.62
1047	FORTAMUN	Alcaldía Tlalpan			2 - Gasto de Inversión	261 - Combustibles, lubricantes y aditivos	-	5,017,461.87	5,017,461.87	5,017,461.87
1048	FORTAMUN	Alcaldía Tlalpan			2 - Gasto de Inversión	247 - Artículos metálicos para la construcción	-	-	-	-
1049	FORTAMUN	Alcaldía Tlalpan			2 - Gasto de Inversión	216 - Material de limpieza	-	70,274.00	70,274.00	70,274.00
1050	FORTAMUN	Alcaldía Tlalpan			1 - Gasto corriente	396 - Otros gastos por responsabilidades	3,990,385.00	1,798,652.28	1,798,652.28	1,784,988.42
1051	FORTAMUN	Alcaldía Tlalpan			1 - Gasto corriente	395 - Penas, multas, accesorios y actualizaciones	3,120.00	3,120.00	3,120.00	-
1052	FORTAMUN	Alcaldía Tlalpan			1 - Gasto corriente	391 - Servicios funerarios y de cementerios	1,000,000.00	-	-	-
1053	FORTAMUN	Alcaldía Tlalpan			1 - Gasto corriente	382 - Gastos de orden social y cultural	2,000,000.00	2,000,000.00	2,000,000.00	2,000,000.00
1054	FORTAMUN	Alcaldía Tlalpan			1 - Gasto corriente	372 - Pasajes terrestres	5,000,000.00	3,165,868.00	3,165,868.00	3,165,868.00
1055	FORTAMUN	Alcaldía Tlalpan			1 - Gasto corriente	Total del Programa Presupuestario	-	9,124,460.48	9,124,460.48	9,124,460.48
1056	Sin Especificar	Sin Especificar	-	-	2 - Gasto de Inversión	612 - Edificación no habitacional	-	9,124,460.48	9,124,460.48	9,124,460.48
1057	FAFEF	Alcaldía Tlalpan			2 - Gasto de Inversión	Total del Programa Presupuestario	89,736,757.00	89,736,757.00	89,736,757.00	89,736,757.00
1058	Sin Especificar	Sin Especificar	1,925,395.85	-	2 - Gasto de Inversión	612 - Edificación no habitacional	19,500,000.00	19,500,000.00	19,500,000.00	19,500,000.00
1059	Federal	Alcaldía Xochimilco			2 - Gasto de Inversión	799 - Otras erogaciones especiales	-	-	-	-
1060	Federal	Alcaldía Xochimilco			1 - Gasto corriente	614 - División de terrenos y construcción de obras de urbanización	70,236,757.00	70,236,757.00	70,236,757.00	70,236,757.00
1061	Federal	Alcaldía Xochimilco			2 - Gasto de Inversión	Total del Programa Presupuestario	331,522,088.00	331,522,088.00	331,522,088.00	331,522,088.00
1062	Sin Especificar	Sin Especificar	685,189.23	-	1 - Gasto corriente	216 - Material de limpieza	50,000.00	49,961.43	49,961.43	49,961.43
1063	FORTAMUN	Alcaldía Xochimilco			2 - Gasto de Inversión	567 - Herramientas y máquinas-herramienta	500,000.00	493,347.90	493,347.90	493,347.90
1064	FORTAMUN	Alcaldía Xochimilco			2 - Gasto de Inversión	562 - Maquinaria y equipo industrial	100,000.00	41,800.00	41,800.00	41,800.00
1065	FORTAMUN	Alcaldía Xochimilco			2 - Gasto de Inversión	511 - Muebles de oficina y estantería	50,000.00	-	-	-
1066	FORTAMUN	Alcaldía Xochimilco			1 - Gasto corriente	799 - Otras erogaciones especiales	-	-	-	-
1067	FORTAMUN	Alcaldía Xochimilco			1 - Gasto corriente	396 - Otros gastos por responsabilidades	2,235,682.00	2,235,682.00	2,235,682.00	2,235,682.00
1068	FORTAMUN	Alcaldía Xochimilco			1 - Gasto corriente	357 - Instalación, reparación y mantenimiento de maquinaria, otros equipos y herramienta	3,936,850.00	3,936,850.00	3,936,850.00	3,936,850.00
1069	FORTAMUN	Alcaldía Xochimilco			1 - Gasto corriente	355 - Reparación y mantenimiento de equipo de transporte	9,500,000.00	9,500,000.00	9,500,000.00	9,500,000.00
1070	FORTAMUN	Alcaldía Xochimilco			1 - Gasto corriente	347 - Fletes y maniobras	250,000.00	250,000.00	250,000.00	250,000.00
1071	FORTAMUN	Alcaldía Xochimilco			1 - Gasto corriente	345 - Seguro de bienes patrimoniales	15,525,979.00	14,466,154.00	14,466,154.00	14,466,154.00
1072	FORTAMUN	Alcaldía Xochimilco			1 - Gasto corriente	338 - Servicios de vigilancia	59,000,000.00	59,000,000.00	59,000,000.00	59,000,000.00
1073	FORTAMUN	Alcaldía Xochimilco			1 - Gasto corriente					

#	Devengado	Ejercido	Pagado	Contratos	Proyectos	Pagado SHCP	Pagado EF	ESTATUS	Observaciones (Captura)
1008	400,000.00	381,569.82	381,569.82	Sin Contratos	Sin Proyectos	N/A	N/A	Validado	
1009	-	-	-	Sin Contratos	Sin Proyectos	N/A	N/A	Validado	
1010	-	-	-	Sin Contratos	Sin Proyectos	N/A	N/A	Validado	
1011	152,000,000.00	151,883,075.00	151,883,075.00	Sin Contratos	Sin Proyectos	N/A	N/A	Validado	
1012	1,494,999.98	1,494,999.98	1,494,999.98	Sin Contratos	Sin Proyectos	N/A	N/A	Validado	
1013	1,000,000.00	756,967.65	756,967.65	Sin Contratos	Sin Proyectos	N/A	N/A	Validado	
1014	139,308.00	134,375.97	134,375.97	Sin Contratos	Sin Proyectos	N/A	N/A	Validado	
1015	66,790,960.02	66,056,145.87	66,056,145.87	Sin Contratos	Sin Proyectos	N/A	N/A	Validado	
1016	4,823,280.00	4,388,280.00	4,388,280.00	Sin Contratos	Sin Proyectos	N/A	N/A	Validado	
1017	-	-	-	Sin Contratos	Sin Proyectos	N/A	N/A	Validado	
1018	173,945.91	158,773.76	158,773.76	Sin Contratos	Sin Proyectos	N/A	N/A	Validado	
1019	-	-	-	Sin Contratos	Sin Proyectos	N/A	N/A	Validado	
1020	6,807,593.00	6,807,593.00	6,807,593.00	Sin Contratos	Sin Proyectos	N/A	N/A	Validado	
1021	3,500,000.00	2,943,699.87	2,943,699.87	Sin Contratos	Sin Proyectos	N/A	N/A	Validado	
1022	168,034,282.89	168,034,282.89	168,034,282.89	Sin Contratos	Sin Proyectos	N/A	N/A	Validado	
1023	115,359.74	115,359.74	115,359.74	Sin Contratos	Sin Proyectos	N/A	N/A	Validado	
1024	100,000.00	100,000.00	100,000.00	Sin Contratos	Sin Proyectos	N/A	N/A	Validado	Estos recursos 400,000.00 corresponden a rendimientos financieros
1025	4,655,463.00	4,655,463.00	4,655,463.00	Sin Contratos	Sin Proyectos	N/A	N/A	Validado	
1026	2,345,346.00	2,345,346.00	2,345,346.00	Sin Contratos	Sin Proyectos	N/A	N/A	Validado	
1027	91,365,537.66	91,365,537.65	91,365,537.65	Sin Contratos	Sin Proyectos	N/A	N/A	Validado	Estos recursos 36,139.71 corresponden a rendimientos financieros
1028	1,141,735.64	1,141,735.64	1,141,735.64	Sin Contratos	Sin Proyectos	N/A	N/A	Validado	
1029	-	-	-	Sin Contratos	Sin Proyectos	N/A	N/A	Validado	
1030	500,000.00	-	-	Sin Contratos	Sin Proyectos	N/A	N/A	Validado	
1031	18,823.88	18,823.88	18,823.88	Sin Contratos	Sin Proyectos	N/A	N/A	Validado	Estos recursos 9,000.00 corresponden a rendimientos financieros
1032	48,590.08	48,590.08	48,590.08	Sin Contratos	Sin Proyectos	N/A	N/A	Validado	
1033	-	-	-	Sin Contratos	Sin Proyectos	N/A	N/A	Validado	
1034	105,818.00	105,818.00	105,818.00	Sin Contratos	Sin Proyectos	N/A	N/A	Validado	
1035	1,242,900.00	1,233,288.80	1,233,288.80	Sin Contratos	Sin Proyectos	N/A	N/A	Validado	
1036	3,364,634.00	2,713,476.56	2,713,476.56	Sin Contratos	Sin Proyectos	N/A	N/A	Validado	
1037	2,000,000.00	-	-	Sin Contratos	Sin Proyectos	N/A	N/A	Validado	
1038	421,864.62	421,864.62	421,864.62	Sin Contratos	Sin Proyectos	N/A	N/A	Validado	Estos recursos 619,902.87 corresponden a rendimientos financieros
1039	15,245.17	15,245.17	15,245.17	Sin Contratos	Sin Proyectos	N/A	N/A	Validado	
1040	3,956,797.12	3,956,797.12	3,956,797.12	Sin Contratos	Sin Proyectos	N/A	N/A	Validado	
1041	1,454,561.18	-	-	Sin Contratos	Sin Proyectos	N/A	N/A	Validado	
1042	-	-	-	Sin Contratos	Sin Proyectos	N/A	N/A	Validado	
1043	-	-	-	Sin Contratos	Sin Proyectos	N/A	N/A	Validado	
1044	122,435.56	-	-	Sin Contratos	Sin Proyectos	N/A	N/A	Validado	
1045	474,700.19	-	-	Sin Contratos	Sin Proyectos	N/A	N/A	Validado	
1046	1,726,012.75	1,726,012.75	1,726,012.75	Sin Contratos	Sin Proyectos	N/A	N/A	Validado	
1047	67,055.62	-	-	Sin Contratos	Sin Proyectos	N/A	N/A	Validado	
1048	5,017,461.87	852,668.28	852,668.28	Sin Contratos	Sin Proyectos	N/A	N/A	Validado	
1049	-	-	-	Sin Contratos	Sin Proyectos	N/A	N/A	Validado	Estos recursos 50,387.95 corresponden a rendimientos financieros
1050	70,274.00	70,273.99	70,273.99	Sin Contratos	Sin Proyectos	N/A	N/A	Validado	
1051	1,784,988.42	1,631,017.13	1,631,017.13	Sin Contratos	Sin Proyectos	N/A	N/A	Validado	
1052	-	-	-	Sin Contratos	Sin Proyectos	N/A	N/A	Validado	
1053	-	-	-	Sin Contratos	Sin Proyectos	N/A	N/A	Validado	
1054	2,000,000.00	1,891,217.88	1,891,217.88	Sin Contratos	Sin Proyectos	N/A	N/A	Validado	
1055	3,165,868.00	3,149,027.58	3,149,027.58	Sin Contratos	Sin Proyectos	N/A	N/A	Validado	
1056	9,124,460.48	6,741,542.65	6,741,542.65	Sin Contratos	Sin Proyectos	N/A	N/A	Validado	
1057	9,124,460.48	6,741,542.65	6,741,542.65	Sin Contratos	Sin Proyectos	N/A	N/A	Validado	
1058	89,736,757.00	74,259,373.56	74,259,373.56	Sin Contratos	Sin Proyectos	N/A	N/A	Validado	
1059	19,500,000.00	18,053,939.87	18,053,939.87	Sin Contratos	Sin Proyectos	N/A	N/A	Validado	
1060	-	-	-	Sin Contratos	Sin Proyectos	N/A	N/A	Validado	se generaron rendimientos por la cantidad de \$1,925,395.85
1061	70,236,757.00	56,205,433.69	56,205,433.69	Sin Contratos	Sin Proyectos	N/A	N/A	Validado	
1062	331,522,088.00	319,560,976.49	319,560,976.49	Sin Contratos	Sin Proyectos	N/A	N/A	Validado	
1063	49,961.43	49,961.43	49,961.43	Sin Contratos	Sin Proyectos	N/A	N/A	Validado	
1064	493,347.90	493,347.90	493,347.90	Sin Contratos	Sin Proyectos	N/A	N/A	Validado	
1065	41,800.00	41,800.00	41,800.00	Sin Contratos	Sin Proyectos	N/A	N/A	Validado	
1066	-	-	-	Sin Contratos	Sin Proyectos	N/A	N/A	Validado	
1067	-	-	-	Sin Contratos	Sin Proyectos	N/A	N/A	Validado	se generaron intereses sin embargo se desagregaron de la partida
1068	2,235,682.00	1,868,100.07	1,868,100.07	Sin Contratos	Sin Proyectos	N/A	N/A	Validado	
1069	3,936,850.00	3,890,049.46	3,890,049.46	Sin Contratos	Sin Proyectos	N/A	N/A	Validado	
1070	9,500,000.00	9,499,193.15	9,499,193.15	Sin Contratos	Sin Proyectos	N/A	N/A	Validado	
1071	250,000.00	122,767.88	122,767.88	Sin Contratos	Sin Proyectos	N/A	N/A	Validado	
1072	14,466,154.00	13,258,250.10	13,258,250.10	Sin Contratos	Sin Proyectos	N/A	N/A	Validado	
1073	59,000,000.00	58,810,734.00	58,810,734.00	Sin Contratos	Sin Proyectos	N/A	N/A	Validado	



#	Programa Fondo Convenio - Específico	Dependencia Ejecutora	Rendimiento Financiero	Reintegro	Tipo de Gasto	Partida	Aprobado	Modificado	Recaudado (Ministrado)	Comprometido
1074	FORTAMUN	Alcaldía Xochimilco			1 - Gasto corriente	336 - Servicios de apoyo administrativo, traducción, fotocopiado e impresión	893,773.00	893,773.00	893,773.00	893,773.00
1075	FORTAMUN	Alcaldía Xochimilco			1 - Gasto corriente	319 - Servicios integrales y otros servicios	1,500,000.00	574,995.58	574,995.58	574,995.58
1076	FORTAMUN	Alcaldía Xochimilco			1 - Gasto corriente	314 - Telefonía tradicional	3,500,000.00	1,500,000.00	1,500,000.00	1,500,000.00
1077	FORTAMUN	Alcaldía Xochimilco			1 - Gasto corriente	313 - Agua	22,000,000.00	19,098,970.00	19,098,970.00	19,098,970.00
1078	FORTAMUN	Alcaldía Xochimilco			1 - Gasto corriente	311 - Energía eléctrica	116,408,396.00	121,417,633.29	121,417,633.29	121,417,633.29
1079	FORTAMUN	Alcaldía Xochimilco			1 - Gasto corriente	298 - Refacciones y accesorios menores de maquinaria y otros equipos	400,000.00	399,825.96	399,825.96	399,825.96
1080	FORTAMUN	Alcaldía Xochimilco			1 - Gasto corriente	296 - Refacciones y accesorios menores de equipo de transporte	2,300,000.00	2,289,993.12	2,289,993.12	2,289,993.12
1081	FORTAMUN	Alcaldía Xochimilco			1 - Gasto corriente	291 - Herramientas menores	1,900,000.00	1,896,805.93	1,896,805.93	1,896,805.93
1082	FORTAMUN	Alcaldía Xochimilco			1 - Gasto corriente	261 - Combustibles, lubricantes y aditivos	50,000,000.00	52,229,079.26	52,229,079.26	52,229,079.26
1083	FORTAMUN	Alcaldía Xochimilco			1 - Gasto corriente	256 - Fibras sintéticas, hules, plásticos y derivados	3,020,000.00	2,994,461.73	2,994,461.73	2,994,461.73
1084	FORTAMUN	Alcaldía Xochimilco			1 - Gasto corriente	252 - Fertilizantes, pesticidas y otros agroquímicos	100,000.00	99,548.00	99,548.00	99,548.00
1085	FORTAMUN	Alcaldía Xochimilco			1 - Gasto corriente	251 - Productos químicos básicos	100,000.00	99,927.04	99,927.04	99,927.04
1086	FORTAMUN	Alcaldía Xochimilco			1 - Gasto corriente	249 - Otros materiales y artículos de construcción y reparación	3,000,000.00	2,999,207.78	2,999,207.78	2,999,207.78
1087	FORTAMUN	Alcaldía Xochimilco			1 - Gasto corriente	248 - Materiales complementarios	50,000.00	49,999.50	49,999.50	49,999.50
1088	FORTAMUN	Alcaldía Xochimilco			1 - Gasto corriente	247 - Artículos metálicos para la construcción	2,800,000.00	2,797,799.85	2,797,799.85	2,797,799.85
1089	FORTAMUN	Alcaldía Xochimilco			1 - Gasto corriente	246 - Material eléctrico y electrónico	14,300,000.00	14,111,489.41	14,111,489.41	14,111,489.41
1090	FORTAMUN	Alcaldía Xochimilco			1 - Gasto corriente	244 - Madera y productos de madera	280,000.00	279,815.20	279,815.20	279,815.20
1091	FORTAMUN	Alcaldía Xochimilco			1 - Gasto corriente	242 - Cemento y productos de concreto	750,000.00	749,786.30	749,786.30	749,786.30
1092	FORTAMUN	Alcaldía Xochimilco			1 - Gasto corriente	241 - Productos minerales no metálicos	14,250,000.00	14,244,271.72	14,244,271.72	14,244,271.72
1093	FORTAMUN	Alcaldía Xochimilco			1 - Gasto corriente	239 - Otros productos adquiridos como materia prima	2,621,408.00	2,621,000.00	2,621,000.00	2,621,000.00
1094	FORTAMUN	Alcaldía Xochimilco			1 - Gasto corriente	232 - Insumos textiles adquiridos como materia prima	100,000.00	99,910.80	99,910.80	99,910.80
1095	FORTAMUN	Alcaldía Xochimilco			1 - Gasto corriente	231 - Productos alimenticios, agropecuarios y forestales adquiridos como materia prima	100,000.00	99,999.20	99,999.20	99,999.20
1096	Sin Especificar	Sin Especificar				Total del Programa Presupuestario	-	10,500,000.00	10,500,000.00	10,500,000.00
1097	FAFEF	Alcaldía Xochimilco			2 - Gasto de Inversión	612 - Edificación no habitacional	-	10,500,000.00	10,500,000.00	10,500,000.00
1098	Sin Especificar	Sin Especificar				Total del Programa Presupuestario	-	3,500,000.00	3,500,000.00	3,500,000.00
1099	SC/DGSMPC/COLAB/00198/21	Alcaldía Xochimilco			1 - Gasto corriente	351 - Conservación y mantenimiento menor de inmuebles	-	3,500,000.00	3,500,000.00	3,500,000.00
1100	Sin Especificar	Sin Especificar	77,062.19			Total del Programa Presupuestario	23,374,189.00	23,374,189.00	23,374,189.00	23,374,189.00
1101	FAIS	Alcaldía Benito Juárez			1 - Gasto corriente	799 - Otras erogaciones especiales	-	-	-	-
1102	FAIS	Alcaldía Benito Juárez			2 - Gasto de Inversión	612 - Edificación no habitacional	23,374,189.00	23,374,189.00	23,374,189.00	23,374,189.00
1103	Sin Especificar	Sin Especificar	687,632.25			Total del Programa Presupuestario	332,704,123.00	332,704,123.00	332,704,123.00	332,704,123.00
1104	FORTAMUN	Alcaldía Benito Juárez			1 - Gasto corriente	261 - Combustibles, lubricantes y aditivos	66,000,000.00	65,930,192.16	65,930,192.16	65,930,192.16
1105	FORTAMUN	Alcaldía Benito Juárez			2 - Gasto de Inversión	615 - Construcción de vías de comunicación	-	10,000,000.00	10,000,000.00	10,000,000.00
1106	FORTAMUN	Alcaldía Benito Juárez			1 - Gasto corriente	799 - Otras erogaciones especiales	-	-	-	-
1107	FORTAMUN	Alcaldía Benito Juárez			1 - Gasto corriente	396 - Otros gastos por responsabilidades	3,081,725.00	2,728,386.18	2,728,386.18	2,728,386.18
1108	FORTAMUN	Alcaldía Benito Juárez			1 - Gasto corriente	345 - Seguro de bienes patrimoniales	24,827,069.00	13,328,077.08	13,328,077.08	13,328,077.08
1109	FORTAMUN	Alcaldía Benito Juárez			1 - Gasto corriente	338 - Servicios de vigilancia	88,622,398.00	90,544,536.58	90,544,536.58	90,544,536.58
1110	FORTAMUN	Alcaldía Benito Juárez			1 - Gasto corriente	313 - Agua	20,000,000.00	20,000,000.00	20,000,000.00	20,000,000.00
1111	FORTAMUN	Alcaldía Benito Juárez			1 - Gasto corriente	311 - Energía eléctrica	130,172,931.00	130,172,931.00	130,172,931.00	130,172,931.00
1112	Sin Especificar	Sin Especificar				Total del Programa Presupuestario	-	30,000,000.00	30,000,000.00	30,000,000.00
1113	FAFEF	Alcaldía Benito Juárez			2 - Gasto de Inversión	612 - Edificación no habitacional	-	30,000,000.00	30,000,000.00	30,000,000.00
1114	Sin Especificar	Sin Especificar				Total del Programa Presupuestario	-	200,000.00	200,000.00	-
1115	Fortalecimiento a la Transversalidad de la Perspectiva de Género	Alcaldía Benito Juárez			1 - Gasto corriente	333 - Servicios de consultoría administrativa, procesos, técnica y en tecnologías de la información	-	200,000.00	200,000.00	-
1116	Sin Especificar	Sin Especificar	523,642.67			Total del Programa Presupuestario	53,500,058.00	53,500,060.00	53,500,060.00	53,500,059.01
1117	Federal	Alcaldía Cuauhtémoc			1 - Gasto corriente	311 - Energía eléctrica	-	1,238,677.77	1,238,677.77	1,238,677.77
1118	Federal	Alcaldía Cuauhtémoc			1 - Gasto corriente	799 - Otras erogaciones especiales	-	-	-	-
1119	Federal	Alcaldía Cuauhtémoc			1 - Gasto corriente	391 - Servicios funerarios y de cementerios	-	-	-	-
1120	Federal	Alcaldía Cuauhtémoc			2 - Gasto de Inversión	614 - División de terrenos y construcción de obras de urbanización	53,500,058.00	50,656,381.23	50,656,381.23	50,656,381.23
1121	Federal	Alcaldía Cuauhtémoc			1 - Gasto corriente	339 - Servicios profesionales, científicos y técnicos integrales	-	1,605,001.00	1,605,001.00	1,605,001.00
1122	Sin Especificar	Sin Especificar	877,303.74			Total del Programa Presupuestario	424,474,813.00	424,474,813.00	424,474,813.00	424,474,813.00
1123	FORTAMUN	Alcaldía Cuauhtémoc			1 - Gasto corriente	241 - Productos minerales no metálicos	1,500,000.00	2,255,530.00	2,255,530.00	2,255,530.00
1124	FORTAMUN	Alcaldía Cuauhtémoc			2 - Gasto de Inversión	314 - Telefonía tradicional	-	417,715.91	417,715.91	417,715.91
1125	FORTAMUN	Alcaldía Cuauhtémoc			1 - Gasto corriente	799 - Otras erogaciones especiales	-	-	-	-
1126	FORTAMUN	Alcaldía Cuauhtémoc			1 - Gasto corriente	391 - Servicios funerarios y de cementerios	-	-	-	-
1127	FORTAMUN	Alcaldía Cuauhtémoc			1 - Gasto corriente	351 - Conservación y mantenimiento menor de inmuebles	-	5,882,844.13	5,882,844.13	5,882,844.13
1128	FORTAMUN	Alcaldía Cuauhtémoc			1 - Gasto corriente	338 - Servicios de vigilancia	44,081,129.00	44,081,129.00	44,081,129.00	44,081,129.00
1129	FORTAMUN	Alcaldía Cuauhtémoc			1 - Gasto corriente	314 - Telefonía tradicional	-	282,284.09	282,284.09	282,284.09
1130	FORTAMUN	Alcaldía Cuauhtémoc			1 - Gasto corriente	313 - Agua	47,931,507.00	37,550,704.00	37,550,704.00	37,550,704.00
1131	FORTAMUN	Alcaldía Cuauhtémoc			1 - Gasto corriente	311 - Energía eléctrica	227,677,627.00	231,475,585.87	231,475,585.87	231,475,585.87
1132	FORTAMUN	Alcaldía Cuauhtémoc			1 - Gasto corriente	261 - Combustibles, lubricantes y aditivos	102,529,020.00	102,529,020.00	102,529,020.00	102,529,020.00
1133	FORTAMUN	Alcaldía Cuauhtémoc			1 - Gasto corriente	246 - Material eléctrico y electrónico	755,530.00	-	-	-
1134	Sin Especificar	Sin Especificar	N/R	N/R		Total del Programa Presupuestario	N/R	N/R	N/R	N/R
1135	Sin Especificar	Sin Especificar	59,822.13			Total del Programa Presupuestario	20,342,817.00	20,342,817.00	20,342,817.00	20,115,072.14
1136	Federal	Alcaldía Miguel Hidalgo			1 - Gasto corriente	441 - Ayudas sociales a personas	20,342,817.00	-	-	-
1137	Federal	Alcaldía Miguel Hidalgo			1 - Gasto corriente	799 - Otras erogaciones especiales	-	-	-	-

#	Devengado	Ejercido	Pagado	Contratos	Proyectos	Pagado SHCP	Pagado EF	ESTATUS	Observaciones (Captura)
1074	893,773.00	245,671.75	245,671.75	Sin Contratos	Sin Proyectos	N/A	N/A	Validado	
1075	574,995.58	526,719.80	526,719.80	Sin Contratos	Sin Proyectos	N/A	N/A	Validado	
1076	1,500,000.00	-	-	Sin Contratos	Sin Proyectos	N/A	N/A	Validado	
1077	19,098,970.00	19,098,970.00	19,098,970.00	Sin Contratos	Sin Proyectos	N/A	N/A	Validado	
1078	121,417,633.29	119,417,633.29	119,417,633.29	Sin Contratos	Sin Proyectos	N/A	N/A	Validado	se generaron rendimientos por la cantidad de \$47,152.83
1079	399,825.96	399,825.96	399,825.96	Sin Contratos	Sin Proyectos	N/A	N/A	Validado	
1080	2,289,993.12	2,289,992.92	2,289,992.92	Sin Contratos	Sin Proyectos	N/A	N/A	Validado	
1081	1,896,805.93	1,876,080.50	1,876,080.50	Sin Contratos	Sin Proyectos	N/A	N/A	Validado	
1082	52,229,079.26	50,000,000.00	50,000,000.00	Sin Contratos	Sin Proyectos	N/A	N/A	Validado	se generaron rendimientos por la cantidad de \$638,036.40
1083	2,994,461.73	2,994,461.70	2,994,461.70	Sin Contratos	Sin Proyectos	N/A	N/A	Validado	
1084	99,548.00	99,548.00	99,548.00	Sin Contratos	Sin Proyectos	N/A	N/A	Validado	
1085	99,927.04	99,927.04	99,927.04	Sin Contratos	Sin Proyectos	N/A	N/A	Validado	
1086	2,999,207.78	2,999,207.78	2,999,207.78	Sin Contratos	Sin Proyectos	N/A	N/A	Validado	
1087	49,999.50	49,999.50	49,999.50	Sin Contratos	Sin Proyectos	N/A	N/A	Validado	
1088	2,797,799.85	1,349,789.85	1,349,789.85	Sin Contratos	Sin Proyectos	N/A	N/A	Validado	
1089	14,111,489.41	14,061,516.61	14,061,516.61	Sin Contratos	Sin Proyectos	N/A	N/A	Validado	
1090	279,815.20	279,815.20	279,815.20	Sin Contratos	Sin Proyectos	N/A	N/A	Validado	
1091	749,786.30	375,318.00	375,318.00	Sin Contratos	Sin Proyectos	N/A	N/A	Validado	
1092	14,244,271.72	12,802,384.60	12,802,384.60	Sin Contratos	Sin Proyectos	N/A	N/A	Validado	
1093	2,621,000.00	2,360,000.00	2,360,000.00	Sin Contratos	Sin Proyectos	N/A	N/A	Validado	
1094	99,910.80	99,910.80	99,910.80	Sin Contratos	Sin Proyectos	N/A	N/A	Validado	
1095	99,999.20	99,999.20	99,999.20	Sin Contratos	Sin Proyectos	N/A	N/A	Validado	
1096	10,500,000.00	8,628,748.22	8,628,748.22	Sin Contratos	Sin Proyectos	N/A	N/A	Validado	
1097	10,500,000.00	8,628,748.22	8,628,748.22	Sin Contratos	Sin Proyectos	N/A	N/A	Validado	
1098	3,500,000.00	3,500,000.00	3,500,000.00	Sin Contratos	Sin Proyectos	N/A	N/A	Validado	
1099	3,500,000.00	3,500,000.00	3,500,000.00	Sin Contratos	Sin Proyectos	N/A	N/A	Validado	
1100	23,374,189.00	20,602,358.24	20,602,358.24	Sin Contratos	Sin Proyectos	N/A	N/A	Validado	
1101	-	-	-	Sin Contratos	Sin Proyectos	N/A	N/A	Validado	EL RECURSOS CORRESPONDE A INTERESES GENERADOS, POR UN IMPORTE DE \$ 77,062.19.
1102	23,374,189.00	20,602,358.24	20,602,358.24	Sin Contratos	Sin Proyectos	N/A	N/A	Validado	
1103	332,704,123.00	328,141,465.39	328,141,465.39	Sin Contratos	Sin Proyectos	N/A	N/A	Validado	
1104	65,930,192.16	65,870,378.02	65,870,378.02	Sin Contratos	Sin Proyectos	N/A	N/A	Validado	
1105	10,000,000.00	9,687,641.44	9,687,641.44	Sin Contratos	Sin Proyectos	N/A	N/A	Validado	
1106	-	-	-	Sin Contratos	Sin Proyectos	N/A	N/A	Validado	EL RECURSOS CORRESPONDE A INTERESES GENERADOS, POR UN IMPORTE DE \$ 687,632.25
1107	2,728,386.18	2,484,169.37	2,484,169.37	Sin Contratos	Sin Proyectos	N/A	N/A	Validado	
1108	13,328,077.08	12,217,248.27	12,217,248.27	Sin Contratos	Sin Proyectos	N/A	N/A	Validado	
1109	90,544,536.58	88,622,398.00	88,622,398.00	Sin Contratos	Sin Proyectos	N/A	N/A	Validado	
1110	20,000,000.00	20,000,000.00	20,000,000.00	Sin Contratos	Sin Proyectos	N/A	N/A	Validado	
1111	130,172,931.00	129,259,630.29	129,259,630.29	Sin Contratos	Sin Proyectos	N/A	N/A	Validado	
1112	30,000,000.00	29,749,016.32	29,749,016.32	Sin Contratos	Sin Proyectos	N/A	N/A	Validado	
1113	30,000,000.00	29,749,016.32	29,749,016.32	Sin Contratos	Sin Proyectos	N/A	N/A	Validado	
1114	-	-	-	Sin Contratos	Sin Proyectos	N/A	N/A	Validado	
1115	-	-	-	Sin Contratos	Sin Proyectos	N/A	N/A	Validado	
1116	53,500,059.01	49,796,880.54	49,796,880.54	Sin Contratos	Sin Proyectos	N/A	N/A	Validado	
1117	1,238,677.77	-	-	Sin Contratos	Sin Proyectos	N/A	N/A	Validado	
1118	-	-	-	Sin Contratos	Sin Proyectos	N/A	N/A	Validado	No se generaron intereses
1119	-	-	-	Sin Contratos	Sin Proyectos	N/A	N/A	Validado	Se generaron intereses por \$523,642.67 los cuales no se incluyen en la principal
1120	50,656,381.23	49,796,880.54	49,796,880.54	Sin Contratos	Sin Proyectos	N/A	N/A	Validado	
1121	1,605,000.01	-	-	Sin Contratos	Sin Proyectos	N/A	N/A	Validado	
1122	424,474,813.00	414,124,189.27	414,124,189.27	Sin Contratos	Sin Proyectos	N/A	N/A	Validado	
1123	2,255,530.00	1,271,502.04	1,271,502.04	Sin Contratos	Sin Proyectos	N/A	N/A	Validado	
1124	417,715.91	-	-	Sin Contratos	Sin Proyectos	N/A	N/A	Validado	
1125	-	-	-	Sin Contratos	Sin Proyectos	N/A	N/A	Validado	SE ACLARA QUE EN ESTA PARTIDA FUERON INCORPORADOS INTERESES DEL FONDO DE FORTAMUN, LOS CUALES FUERON READECUADOS A LAS NECESIDADES REALES DE OPERACIÓN.
1126	-	-	-	Sin Contratos	Sin Proyectos	N/A	N/A	Validado	Se generaron intereses por \$86,302.53 los cuales no se incluyen en la principal
1127	5,882,844.13	5,787,288.49	5,787,288.49	Sin Contratos	Sin Proyectos	N/A	N/A	Validado	
1128	44,081,129.00	44,081,129.00	44,081,129.00	Sin Contratos	Sin Proyectos	N/A	N/A	Validado	
1129	282,284.09	-	-	Sin Contratos	Sin Proyectos	N/A	N/A	Validado	
1130	37,550,704.00	37,550,704.00	37,550,704.00	Sin Contratos	Sin Proyectos	N/A	N/A	Validado	
1131	231,475,585.87	227,154,032.52	227,154,032.52	Sin Contratos	Sin Proyectos	N/A	N/A	Validado	
1132	102,529,020.00	98,279,533.22	98,279,533.22	Sin Contratos	Sin Proyectos	N/A	N/A	Validado	Se generaron intereses por \$791,001.21 los cuales no se incluyen en la principal
1133	-	-	-	Sin Contratos	Sin Proyectos	N/A	N/A	Validado	
1134	N/R	N/R	N/R	Sin Contratos	Sin Proyectos	N/A	33703852.39	Validado	
1135	20,115,072.14	-	-	Sin Contratos	Sin Proyectos	N/A	N/A	Validado	
1136	-	-	-	Sin Contratos	Sin Proyectos	N/A	N/A	Validado	
1137	-	-	-	Sin Contratos	Sin Proyectos	N/A	N/A	Validado	En esta partida generica, corresponde un monto de \$38,740.91 correspondiente a intereses acumulados de los meses de julio y septiembre de 2021



#	Programa Fondo Convenio - Específico	Dependencia Ejecutora	Rendimiento Financiero	Reintegro	Tipo de Gasto	Partida	Aprobado	Modificado	Recaudado (Ministrado)	Comprometido
1138	FAIS Municipal y de las Demarcaciones Territoriales del Distrito Federal	Alcaldía Miguel Hidalgo			2 - Gasto de Inversión	615 - Construcción de vías de comunicación	-	20,342,817.00	20,342,817.00	20,115,072.14
1139	Sin Especificar	Sin Especificar	600,360.34	-		Total del Programa Presupuestario	290,478,462.00	290,478,462.00	290,478,462.00	290,478,462.00
1140	FORTAMUN	Alcaldía Miguel Hidalgo			1 - Gasto corriente	261 - Combustibles, lubricantes y aditivos	75,478,462.00	75,478,462.00	75,478,462.00	75,478,462.00
1141	FORTAMUN	Alcaldía Miguel Hidalgo			1 - Gasto corriente	313 - Agua	-	-	-	-
1142	FORTAMUN	Alcaldía Miguel Hidalgo			1 - Gasto corriente	345 - Seguro de bienes patrimoniales	14,256,961.00	14,256,961.00	14,256,961.00	14,256,961.00
1143	FORTAMUN	Alcaldía Miguel Hidalgo			1 - Gasto corriente	338 - Servicios de vigilancia	100,000,000.00	100,000,000.00	100,000,000.00	100,000,000.00
1144	FORTAMUN	Alcaldía Miguel Hidalgo			1 - Gasto corriente	311 - Energía eléctrica	100,743,039.00	100,743,039.00	100,743,039.00	100,743,039.00
1145	Sin Especificar	Sin Especificar	466,479.05	-		Total del Programa Presupuestario	50,092,131.00	50,092,131.00	50,092,131.00	49,695,120.24
1146	FAIS	Alcaldía Venustiano Carranza			1 - Gasto corriente	799 - Otras erogaciones especiales	-	-	-	-
1147	FAIS	Alcaldía Venustiano Carranza			2 - Gasto de Inversión	615 - Construcción de vías de comunicación	10,000,000.00	-	-	-
1148	FAIS	Alcaldía Venustiano Carranza			2 - Gasto de Inversión	614 - División de terrenos y construcción de obras de urbanización	40,092,131.00	50,092,131.00	50,092,131.00	49,695,120.24
1149	Sin Especificar	Sin Especificar	703,853.76	-		Total del Programa Presupuestario	340,552,738.00	340,552,738.00	340,552,738.00	340,326,062.23
1150	FORTAMUN	Alcaldía Venustiano Carranza			1 - Gasto corriente	799 - Otras erogaciones especiales	-	-	-	-
1151	FORTAMUN	Alcaldía Venustiano Carranza			2 - Gasto de Inversión	246 - Material eléctrico y electrónico	-	170,791.31	170,791.31	169,882.00
1152	FORTAMUN	Alcaldía Venustiano Carranza			1 - Gasto corriente	396 - Otros gastos por responsabilidades	1,765,843.00	1,989,329.59	1,989,329.59	1,989,329.59
1153	FORTAMUN	Alcaldía Venustiano Carranza			1 - Gasto corriente	355 - Reparación y mantenimiento de equipo de transporte	-	1,000,000.00	1,000,000.00	1,000,000.00
1154	FORTAMUN	Alcaldía Venustiano Carranza			1 - Gasto corriente	345 - Seguro de bienes patrimoniales	18,000,000.00	13,336,781.08	13,336,781.08	13,123,917.07
1155	FORTAMUN	Alcaldía Venustiano Carranza			1 - Gasto corriente	338 - Servicios de vigilancia	68,000,000.00	64,845,014.75	64,845,014.75	64,845,014.75
1156	FORTAMUN	Alcaldía Venustiano Carranza			1 - Gasto corriente	329 - Otros arrendamientos	-	1,206,142.00	1,206,142.00	1,206,140.74
1157	FORTAMUN	Alcaldía Venustiano Carranza			1 - Gasto corriente	313 - Agua	3,821,285.00	6,976,270.25	6,976,270.25	6,976,270.25
1158	FORTAMUN	Alcaldía Venustiano Carranza			1 - Gasto corriente	311 - Energía eléctrica	188,000,000.00	188,000,000.00	188,000,000.00	188,000,000.00
1159	FORTAMUN	Alcaldía Venustiano Carranza			1 - Gasto corriente	296 - Refacciones y accesorios menores de equipo de transporte	-	400,000.00	400,000.00	398,552.80
1160	FORTAMUN	Alcaldía Venustiano Carranza			1 - Gasto corriente	261 - Combustibles, lubricantes y aditivos	60,965,610.00	61,379,515.33	61,379,515.33	61,369,516.34
1161	FORTAMUN	Alcaldía Venustiano Carranza			1 - Gasto corriente	247 - Artículos metálicos para la construcción	-	179,208.69	179,208.69	179,203.97
1162	FORTAMUN	Alcaldía Venustiano Carranza			1 - Gasto corriente	246 - Material eléctrico y electrónico	-	600,000.00	600,000.00	598,560.00
1163	FORTAMUN	Alcaldía Venustiano Carranza			1 - Gasto corriente	221 - Productos alimenticios para personas	-	469,685.00	469,685.00	469,674.72



#	Devengado	Ejercido	Pagado	Contratos	Proyectos	Pagado SHCP	Pagado EF	ESTATUS	Observaciones (Captura)
1138	20,115,072.14	-	-	Sin Contratos	Sin Proyectos	N/A	N/A	Validado	En esta partida generica, corresponde un monto de \$ 21,081.22 de intereses acumulados de los meses de Septiembre y Octubre de 2021 para atender el proyecto 021NR1308 Rehabilitación, mantenimiento y conservación de vialidades secundarias dentro del perímetro de la alcaldía.AL CIERRE DE 2021, POR ERROR SE CONTABILIZÓ LA CLC 10000157 POR UN MONTO DE \$7,510,979.62. EN REALIDAD ESTA CLC SE ENCUENTRA RECHAZADA AL CIERRE DE 2021. SIN EMBARGO EL SISTEMA NO RECONOCE EL ERROR Y REPORTA DICHA CLC POR EL MONTO REFERIDO. PARA EL CASO DE ESTA ALCALDIA ESTE RECURSO NO ESTÁ EJERCIDO Y POR LO TANTO SE REPORTARÁ EN EL CIERRE DEFINITIVO 2021 EN PASIVO CIRCULANTE.
1139	290,478,462.00	288,059,420.11	273,244,243.14			N/A	N/A		
1140	75,478,462.00	74,283,318.80	66,116,490.28	Sin Contratos	Sin Proyectos	N/A	N/A	Validado	Los recursos asignados con cargos centralizados o partidas consolidadas, implica por una parte que este Órgano Político Administrativo se adhiera al convenio para centralizar o consolidar las partidas de gasto con el propósito de buscar precios bajos. Cabe señalar que en esta partida, corresponde un monto de \$19,451.55 de intereses acumulados al mes de Septiembre de 2021 para llevar a cabo el establecimiento de compromiso por concepto de compra centralizada de combustible para el parque vehicular a cargo de esta Alcaldía.Al cierre del periodo se desconoce el total de servicios devengados, toda vez que el recurso ejercido en el sistema que controla el gasto (SAP-GRP), lo realiza el área central por lo que se desconoce el monto de recursos que quedaron pendientes de pago, por lo que se reporta un devengado igualado al ejercido.
1141	-	-	-	Sin Contratos	Sin Proyectos	N/A	N/A	Validado	Los recursos asignados con cargos centralizados o partidas consolidadas, implica por una parte que este Órgano Político Administrativo se adhiera al convenio para centralizar o consolidar las partidas de gasto con el propósito de buscar precios bajos. Cabe señalar que en esta partida, corresponde un monto de \$17,743.79 de intereses acumulados al mes de octubre de 2021 y del cual se registra un monto ejercido por \$10,706.00 para llevar a cabo el pago centralizado de agua potable correspondiente al quinto bimestre del ejercicio fiscal 2021.
1142	14,256,961.00	13,033,062.31	11,482,825.42	Sin Contratos	Sin Proyectos	N/A	N/A	Validado	Los recursos asignados con cargos centralizados o partidas consolidadas, implica por una parte que este Órgano Político Administrativo se adhiera al convenio para centralizar o consolidar las partidas de gasto con el propósito de buscar precios bajos. Cabe señalar que se reporta el total de recursos modificados al año como comprometido toda vez que de acuerdo al Manual de Reglas y Procedimientos, en el Capítulo I, numeral 165 establece que todo convenio o Reglas de Operación para Programas Sociales se consideran como documentos que permiten comprometer el recurso en el monto que se establezca.Al cierre del periodo se desconoce el total de servicios devengados, toda vez que el recurso ejercido en el sistema que controla el gasto (SAP-GRP), lo realiza el área central por lo que se desconoce el monto de recursos que quedaron pendientes de pago, por lo que se reporta un devengado igualado al ejercido.
1143	100,000,000.00	100,000,000.00	100,000,000.00	Sin Contratos	Sin Proyectos	N/A	N/A	Validado	Los recursos asignados con cargos centralizados o partidas consolidadas, implica por una parte que este Órgano Político Administrativo se adhiera al convenio para centralizar o consolidar las partidas de gasto con el propósito de buscar precios bajos. Cabe señalar que en esta partida, corresponde un monto de \$ 563,165.00 de intereses de recursos adicionales del principal para dotar de suficiencia y cubrir el compromiso de gasto que genera el servicio de energía eléctrica proporcionado a esta URG.Al cierre del periodo se desconoce el total de servicios devengados, toda vez que el recurso ejercido en el sistema que controla el gasto (SAP-GRP), lo realiza el área central por lo que se desconoce el monto de recursos que quedaron pendientes de pago, por lo que se reporta un devengado igualado al ejercido.
1144	100,743,039.00	100,743,039.00	95,644,927.44	Sin Contratos	Sin Proyectos	N/A	N/A	Validado	Los recursos asignados con cargos centralizados o partidas consolidadas, implica por una parte que este Órgano Político Administrativo se adhiera al convenio para centralizar o consolidar las partidas de gasto con el propósito de buscar precios bajos. Cabe señalar que se reporta el total de recursos modificados al año como comprometido toda vez que de acuerdo al Manual de Reglas y Procedimientos, en el Capítulo I, numeral 165 establece que todo convenio o Reglas de Operación para Programas Sociales se consideran como documentos que permiten comprometer el recurso en el monto que se establezca.Al cierre del periodo se desconoce el total de servicios devengados, toda vez que el recurso ejercido en el sistema que controla el gasto (SAP-GRP), lo realiza el área central por lo que se desconoce el monto de recursos que quedaron pendientes de pago, por lo que se reporta un devengado igualado al ejercido.
1145	49,695,120.24	48,123,115.34	48,123,115.34			N/A	N/A		
1146	-	-	-	Sin Contratos	Sin Proyectos	N/A	N/A	Validado	SE ACLARA QUE EN ESTA PARTIDA FUERON INCORPORADOS INTERESES DEL FONDO DE FAIS, LOS CUALES FUERON READECUADOS A LAS NECESIDADES REALES DE OPERACIÓN.
1147	-	-	-	Sin Contratos	Sin Proyectos	N/A	N/A	Validado	
1148	49,695,120.24	48,123,115.34	48,123,115.34	Sin Contratos	Sin Proyectos	N/A	N/A	Validado	SE ACLARA QUE EXISTEN RECURSOS CORRESPONDEN A RENDIMIENTOS FINANCIEROS DE ENERO-OCTUBRE POR UN IMPORTE \$466,479.05
1149	340,326,062.23	338,046,828.39	338,046,828.39			N/A	N/A		
1150	-	-	-	Sin Contratos	Sin Proyectos	N/A	N/A	Validado	SE ACLARA QUE EN ESTA PARTIDA FUERON INCORPORADOS INTERESES DEL FONDO DE FORTAMUN, LOS CUALES FUERON READECUADOS A LAS NECESIDADES REALES DE OPERACIÓN.
1151	169,882.00	-	-	Sin Contratos	Sin Proyectos	N/A	N/A	Validado	
1152	1,989,329.59	1,823,552.17	1,823,552.17	Sin Contratos	Sin Proyectos	N/A	N/A	Validado	
1153	1,000,000.00	999,108.00	999,108.00	Sin Contratos	Sin Proyectos	N/A	N/A	Validado	
1154	13,123,917.07	12,030,933.12	12,030,933.12	Sin Contratos	Sin Proyectos	N/A	N/A	Validado	
1155	64,845,014.75	64,845,014.75	64,845,014.75	Sin Contratos	Sin Proyectos	N/A	N/A	Validado	
1156	1,206,140.74	930,616.96	930,616.96	Sin Contratos	Sin Proyectos	N/A	N/A	Validado	
1157	6,976,270.25	6,976,270.25	6,976,270.25	Sin Contratos	Sin Proyectos	N/A	N/A	Validado	
1158	188,000,000.00	188,000,000.00	188,000,000.00	Sin Contratos	Sin Proyectos	N/A	N/A	Validado	SE ACLARA QUE EXISTEN RECURSOS CORRESPONDEN A RENDIMIENTOS FINANCIEROS DE ENERO A JULIO POR UN IMPORTE \$634,613.92
1159	398,552.80	398,552.80	398,552.80	Sin Contratos	Sin Proyectos	N/A	N/A	Validado	
1160	61,369,516.34	61,369,516.34	61,369,516.34	Sin Contratos	Sin Proyectos	N/A	N/A	Validado	SE ACLARA QUE EXISTEN RECURSOS CORRESPONDEN A RENDIMIENTOS FINANCIEROS DEL MES DE AGOSTO Y SEPTIEMBRE POR UN IMPORTE \$69,239.84
1161	179,203.97	-	-	Sin Contratos	Sin Proyectos	N/A	N/A	Validado	
1162	598,560.00	598,560.00	598,560.00	Sin Contratos	Sin Proyectos	N/A	N/A	Validado	
1163	469,674.72	74,704.00	74,704.00	Sin Contratos	Sin Proyectos	N/A	N/A	Validado	



GOBIERNO DE LA  
CIUDAD DE MÉXICO

SECRETARÍA DE ADMINISTRACIÓN Y FINANZAS  
SUBSECRETARÍA DE EGRESOS

# DESTINO DEL GASTO (FUENTES DE FINANCIAMIENTO)





#	PROGRAMA ESTATAL O MUNICIPAL	APROBADO	MODIFICADO	RECAUDADO	COMPROMETIDO	DEVENGADO	EJERCIDO	PAGADO
1		2,616,068.98	2,616,068.98	2,616,068.98	2,616,068.98	2,616,068.98	2,616,068.98	2,616,068.98
2		1,433,931.02	-	2,616,068.98	2,616,068.98	2,616,068.98	2,616,068.98	2,616,068.98
3		11,633.86	11,633.86	11,633.86	11,633.86	11,633.86	11,633.86	11,633.86
4		692,278.37	692,278.37	11,633.86	11,633.86	11,633.86	11,633.86	11,633.86
5		15,558,230.00	-	-	-	-	-	-
6		32,452,537.00	-	-	-	-	-	-
7		3,850,000.00	-	-	-	-	-	-
8		103,569,955.46	15,026,682.05	15,026,682.05	12,602,424.00	8,960,069.48	8,960,069.48	8,960,069.48
9		2,825,626.46	-	-	-	-	-	-
10		7,749,596.03	-	-	-	-	-	-
11		19,562,661.21	-	-	-	-	-	-
12		80,914,671.98	6,064,169.44	6,064,169.44	6,064,169.44	4,401,461.68	4,401,461.68	4,401,461.68
13		1,310,142.67	1,310,142.93	1,310,142.93	1,310,142.64	1,310,142.64	1,310,142.64	1,310,142.64
14		1,036,384.98	1,036,384.99	1,036,384.99	1,036,379.99	1,036,379.99	1,036,379.99	1,036,379.99
15		1,555,823.00	-	-	-	-	-	-
16		2,372,972.68	2,372,972.69	2,372,972.69	2,372,972.69	2,372,972.69	2,372,650.47	2,372,650.47
17		353,799.96	2,455.38	2,455.38	2,455.38	2,455.38	2,455.38	2,455.38
18		812,047.29	812,047.05	812,047.05	812,047.05	812,047.05	812,047.05	812,047.05
19		1,004,097.17	1,004,096.63	1,004,096.63	1,004,096.63	1,004,096.63	1,004,096.63	1,004,096.63
20		116,310.45	116,310.21	116,310.21	116,310.21	116,310.21	116,310.21	116,310.21
21		853,650.11	853,650.11	853,650.11	853,650.11	853,650.11	853,650.11	844,867.69
22		1,241,199.96	1,241,199.72	1,241,199.72	1,241,199.72	1,241,199.72	1,241,199.72	1,241,199.72
23		116,735.08	116,734.84	116,734.84	116,734.84	116,734.84	116,734.84	116,734.84
24		6,645,400.00	-	-	-	-	-	-
25		1,636,419.00	-	-	-	-	-	-
26		350,000.00	-	-	-	-	-	-
27		10,000,000.00	8,385,158.82	8,385,158.82	8,385,158.82	8,385,158.82	8,385,158.82	8,385,158.82
28		105,866.00	-	-	-	-	-	-
29		84,063,194.00	17,552,898.67	17,552,898.14	17,552,898.14	17,552,898.14	17,552,898.14	17,552,898.14
30		415,000.00	415,000.00	415,000.00	415,000.00	415,000.00	415,000.00	415,000.00
31		199,322.83	199,322.83	-	-	-	-	-
32		199,774.03	199,774.03	-	-	-	-	-
33		199,992.14	-	-	-	-	-	-
34		199,891.02	199,891.02	-	-	-	-	-
35		199,957.60	-	-	-	-	-	-
36		151,605.95	151,606.95	-	-	-	-	-
37		149,482.21	149,482.21	-	-	-	-	-
38		182,159.28	-	-	-	-	-	-
39		199,829.54	-	-	-	-	-	-
40		196,355.68	199,355.68	-	-	-	-	-
41		32,535,000.00	14,359,751.20	14,359,751.20	12,929,914.36	8,682,847.14	8,682,847.14	8,682,847.14
42		75,724,935.00	45,614,424.27	45,614,424.27	38,867,886.65	22,838,514.79	22,838,514.79	22,838,514.79
43		5,000,000.00	1,841,352.40	1,841,352.40	1,841,352.40	1,841,352.40	1,800,920.40	1,800,920.40
44		646,798.94	1,454,561.18	1,454,561.18	1,454,561.18	1,454,561.18	-	-
45		9,000,000.00	8,787,636.02	8,787,636.02	8,613,059.12	8,613,059.12	2,840,875.28	2,500,375.28
46		5,000,000.00	5,000,000.00	5,000,000.00	5,000,000.00	5,000,000.00	4,999,988.00	4,999,988.00
47		12,000,000.00	12,000,000.00	12,000,000.00	12,000,000.00	12,000,000.00	11,599,999.91	11,599,999.91
48		17,000,000.00	17,000,000.00	17,000,000.00	17,000,000.00	17,000,000.00	16,979,812.66	16,979,812.66
49		5,323,740.00	5,323,740.00	5,323,740.00	5,323,740.00	5,323,740.00	5,323,740.00	5,323,740.00
50		25,000,000.00	25,000,000.00	25,000,000.00	25,000,000.00	25,000,000.00	24,980,906.41	24,980,906.41
51		383,983,773.00	383,983,773.00	370,990,885.36	377,842,839.87	147,224,180.76	147,224,180.76	147,224,180.76
52		5,000,000.00	5,000,000.00	5,000,000.00	4,852,901.47	4,852,901.47	-	-
53		12,500,000.00	8,947,000.00	8,947,000.00	8,767,958.42	8,767,958.42	6,623,795.20	6,442,495.20
54		34,657,978.00	30,867,378.00	30,867,378.00	30,860,878.00	30,860,878.00	22,994,461.55	22,994,461.55
55		10,000,000.00	10,000,000.00	10,000,000.00	10,000,000.00	8,385,158.82	8,385,158.82	8,385,158.82





#	PROGRAMA ESTATAL O MUNICIPAL	APROBADO	MODIFICADO	RECAUDADO	COMPROMETIDO	DEVENGADO	EJERCIDO	PAGADO
56		4,000,000.00	4,000,000.00	4,000,000.00	4,000,000.00	4,000,000.00	3,999,989.98	3,999,989.98
57		5,000,000.00	3,244,847.60	3,244,847.60	3,244,847.60	3,244,847.60	3,244,785.60	3,244,785.60
58		35,000,000.00	35,000,000.00	35,000,000.00	34,928,280.92	34,928,280.92	-	-
59		19,012,335.00	18,353,788.93	18,353,788.93	18,352,434.34	13,257,740.61	13,257,740.61	13,257,740.61
60		878,653,162.00	878,653,162.00	878,653,162.00	878,653,162.00	818,930,581.26	818,930,581.26	818,930,581.26
61		1,000,000.00	421,570.60	421,570.60	421,570.60	406,800.00	406,800.00	406,800.00
62		131,679,871.00	-	-	-	-	-	-
63		27,112,907.00	-	-	-	-	-	-
64		2,920,858.57	2,920,858.57	2,920,858.57	2,883,755.36	2,883,755.36	2,883,755.36	2,883,755.36
65		899,100,000.00	907,715,526.40	907,715,526.40	907,715,526.40	906,815,519.97	906,815,519.97	906,815,519.97
66		50,000.00	-	-	-	-	-	-
67		68,000,000.00	202,590,594.43	202,590,594.43	202,590,594.43	202,590,594.43	188,200,752.75	188,200,752.75
68		200,000,000.00	11,316,281.30	11,316,281.30	11,316,281.30	10,851,474.67	10,851,474.67	10,851,474.67
69		70,000,000.00	45,092,730.16	45,092,730.16	45,092,730.16	28,708,198.91	28,708,198.91	28,708,198.91
70		60,000,000.00	33,622,173.84	33,622,173.84	33,622,173.84	17,785,953.11	17,785,953.11	17,785,953.11
71		600,000.00	535,147.90	535,147.90	535,147.90	535,147.90	535,147.90	535,147.90
72		0.01	12,121,787.02	12,121,787.02	12,121,787.02	8,268,214.58	8,268,214.58	8,268,214.58
73		105,000,000.00	52,323,125.47	52,323,125.47	52,323,125.47	15,355,848.17	15,355,848.17	15,355,848.17
74		53,215,628.80	56,157,272.06	52,745,733.12	52,745,733.12	52,745,733.12	29,706,195.88	29,706,195.88
75		0.01	6,950,000.00	6,950,000.00	6,950,000.00	6,950,000.00	1,356,668.51	1,356,668.51
76		29,429,429.43	-	-	-	-	-	-
77		12,051,598.95	12,048,663.75	12,048,663.75	12,048,663.75	12,048,663.75	12,048,663.75	12,048,663.75
78		80,551.97	80,551.97	-	-	-	-	-
79		53,701.32	53,701.32	-	-	-	-	-
80		46,029.70	46,029.70	-	-	-	-	-
81		88,223.59	88,223.59	-	-	-	-	-
82		200,000.00	200,000.00	200,000.00	200,000.00	200,000.00	57,635.82	57,635.82
83		26,850.66	26,850.66	-	-	-	-	-
84		57,537.12	57,537.12	-	-	-	-	-
85		38,358.08	38,358.08	-	-	-	-	-
86		85,376.50	85,376.50	-	-	-	-	-
87		72,880.36	72,880.36	-	-	-	-	-
88		33,048.97	33,048.97	-	-	-	-	-
89		3,835.81	3,835.81	-	-	-	-	-
90		15,343.23	15,343.23	-	-	-	-	-
91		66,097.94	66,097.94	-	-	-	-	-
92		30,294.89	30,294.89	-	-	-	-	-
93		65,208.74	65,208.74	-	-	-	-	-
94		66,097.94	66,097.94	-	-	-	-	-
95		46,029.70	46,029.70	-	-	-	-	-
96		79,868.34	79,868.34	-	-	-	-	-
97		44,065.29	44,065.29	-	-	-	-	-
98		71,606.10	71,606.10	-	-	-	-	-
99		33,048.97	33,048.97	-	-	-	-	-
100		79,868.34	79,868.34	-	-	-	-	-
101		23,014.85	23,014.85	-	-	-	-	-
102		19,179.04	19,179.04	-	-	-	-	-
103		42,193.89	42,193.89	-	-	-	-	-
104		77,114.26	77,114.26	-	-	-	-	-
105		47,362.81	47,362.81	-	-	-	-	-
106		72,880.36	72,880.36	-	-	-	-	-
107		27,540.81	27,540.81	-	-	-	-	-
108		56,835.37	56,835.37	-	-	-	-	-
109		38,557.13	38,557.13	-	-	-	-	-
110		69,044.55	69,044.55	-	-	-	-	-



#	PROGRAMA ESTATAL O MUNICIPAL	APROBADO	MODIFICADO	RECAUDADO	COMPROMETIDO	DEVENGADO	EJERCIDO	PAGADO
111		61,571.65	61,571.65	-	-	-	-	-
112		66,097.94	66,097.94	-	-	-	-	-
113		30,686.47	30,686.47	-	-	-	-	-
114		65,208.74	65,208.74	-	-	-	-	-
115		65,208.74	65,208.74	-	-	-	-	-
116		66,307.93	66,307.93	-	-	-	-	-
117		63,343.86	63,343.86	-	-	-	-	-
118		72,880.36	72,880.36	-	-	-	-	-
119		23,014.85	23,014.85	-	-	-	-	-
120		44,065.29	44,065.29	-	-	-	-	-
121		16,524.48	16,524.48	-	-	-	-	-
122		46,029.70	46,029.70	-	-	-	-	-
123		23,014.85	23,014.85	-	-	-	-	-
124		38,358.08	38,358.08	-	-	-	-	-
125		23,014.85	23,014.85	-	-	-	-	-
126		65,208.74	65,208.74	-	-	-	-	-
127		42,193.89	42,193.89	-	-	-	-	-
128		61,372.93	61,372.93	-	-	-	-	-
129		77,114.26	77,114.26	-	-	-	-	-
130		11,507.42	11,507.42	-	-	-	-	-
131		16,524.48	16,524.48	-	-	-	-	-
132		33,048.97	33,048.97	-	-	-	-	-
133		66,307.93	66,307.93	-	-	-	-	-
134		30,686.47	30,686.47	-	-	-	-	-
135		26,850.66	26,850.66	-	-	-	-	-
136		72,880.36	72,880.36	-	-	-	-	-
137		77,114.26	77,114.26	-	-	-	-	-
138		26,850.66	26,850.66	-	-	-	-	-
139		23,681.40	23,681.40	-	-	-	-	-
140		30,294.89	30,294.89	-	-	-	-	-
141		88,223.59	88,223.59	-	-	-	-	-
142		204,245.15	58,065.88	58,065.88	58,065.88	58,065.88	58,065.88	58,065.88
143		135,694.06	112,435.33	112,435.33	112,435.33	112,435.33	112,435.33	112,435.33
144		82,456.44	36,808.06	36,808.06	36,808.06	36,808.06	36,808.06	36,808.06
145		342,232.21	290,770.10	290,770.10	290,770.10	290,770.10	290,770.10	290,770.10
146		241,685.89	-	-	-	-	-	-
147		28,585.36	28,585.36	-	-	-	-	-
148		25,012.19	25,012.19	-	-	-	-	-
149		14,292.68	14,292.68	-	-	-	-	-
150		3,573.17	3,573.17	-	-	-	-	-
151		28,585.36	28,585.36	-	-	-	-	-
152		14,292.68	14,292.68	-	-	-	-	-
153		10,719.51	10,719.51	-	-	-	-	-
154		21,439.02	21,439.02	-	-	-	-	-
155		3,573.17	3,573.17	-	-	-	-	-
156		21,439.02	21,439.02	-	-	-	-	-
157		6,927.76	6,927.76	-	-	-	-	-
158		34,638.80	34,638.80	-	-	-	-	-
159		20,783.28	20,783.28	-	-	-	-	-
160		10,391.64	10,391.64	-	-	-	-	-
161		45,030.44	45,030.44	-	-	-	-	-
162		20,783.28	20,783.28	-	-	-	-	-
163		34,638.80	34,638.80	-	-	-	-	-
164		31,174.92	31,174.92	-	-	-	-	-
165		3,463.88	3,463.88	-	-	-	-	-







#	PROGRAMA ESTATAL O MUNICIPAL	APROBADO	MODIFICADO	RECAUDADO	COMPROMETIDO	DEVENGADO	EJERCIDO	PAGADO
166		20,783.28	20,783.28	-	-	-	-	-
167		45,030.44	45,030.44	-	-	-	-	-
168		31,174.92	31,174.92	-	-	-	-	-
169		13,855.52	13,855.52	-	-	-	-	-
170		60,352.38	60,352.38	-	-	-	-	-
171		46,635.93	46,635.93	-	-	-	-	-
172		32,919.48	32,919.48	-	-	-	-	-
173		27,432.90	27,432.90	-	-	-	-	-
174		52,122.51	52,122.51	-	-	-	-	-
175		46,635.93	46,635.93	-	-	-	-	-
176		963,392.68	1,050,340.40	1,050,340.40	1,050,340.40	1,050,340.40	1,050,340.37	1,050,340.37
177		177,002.91	172,945.35	172,945.35	172,945.35	172,945.35	172,945.35	172,945.35
178		290,321.62	231,973.61	231,973.61	231,973.61	231,973.61	231,973.61	231,973.61
179		14,292.68	14,292.68	-	-	-	-	-
180		3,573.17	3,573.17	-	-	-	-	-
181		28,585.36	28,585.36	-	-	-	-	-
182		3,573.17	3,573.17	-	-	-	-	-
183		14,292.68	14,292.68	-	-	-	-	-
184		28,585.36	28,585.36	-	-	-	-	-
185		28,585.36	28,585.36	-	-	-	-	-
186		3,573.17	3,573.17	-	-	-	-	-
187		14,292.68	14,292.68	-	-	-	-	-
188		10,719.51	10,719.51	-	-	-	-	-
189		10,391.64	10,391.64	-	-	-	-	-
190		20,783.28	20,783.28	-	-	-	-	-
191		10,391.64	10,391.64	-	-	-	-	-
192		24,247.16	24,247.16	-	-	-	-	-
193		3,463.88	3,463.88	-	-	-	-	-
194		3,463.88	3,463.88	-	-	-	-	-
195		3,463.88	3,463.88	-	-	-	-	-
196		13,855.52	13,855.52	-	-	-	-	-
197		27,711.04	27,711.04	-	-	-	-	-
198		3,463.88	3,463.88	-	-	-	-	-
199		3,463.88	3,463.88	-	-	-	-	-
200		3,159,879.26	3,073,945.01	3,073,945.01	3,073,945.01	3,073,945.01	3,073,945.01	3,073,945.01
201		10,392.09	10,392.09	-	-	-	-	-
202		90,064.78	90,064.78	-	-	-	-	-
203		86,600.75	86,600.75	-	-	-	-	-
204		17,320.15	17,320.15	-	-	-	-	-
205		48,496.42	48,496.42	-	-	-	-	-
206		69,280.60	69,280.60	-	-	-	-	-
207		6,928.06	6,928.06	-	-	-	-	-
208		76,208.66	76,208.66	-	-	-	-	-
209		48,496.42	48,496.42	-	-	-	-	-
210		3,464.03	3,464.03	-	-	-	-	-
211		2,595,992.33	2,605,623.89	2,605,623.89	2,605,623.89	2,605,623.89	1,635,475.17	1,635,475.17
212		492,193.86	159,949.29	159,949.29	159,949.29	159,949.29	159,949.29	159,949.29
213		206,043.55	11,939.91	11,939.91	11,939.91	11,939.91	11,939.91	11,939.91
214		749,843.16	337,297.21	337,297.21	337,297.21	337,297.21	337,297.21	337,297.21
215		7,146.34	7,146.34	-	-	-	-	-
216		42,878.04	42,878.04	-	-	-	-	-
217		3,573.17	3,573.17	-	-	-	-	-
218		39,304.87	39,304.87	-	-	-	-	-
219		28,585.36	28,585.36	-	-	-	-	-
220		7,146.34	7,146.34	-	-	-	-	-



#	PROGRAMA ESTATAL O MUNICIPAL	APROBADO	MODIFICADO	RECAUDADO	COMPROMETIDO	DEVENGADO	EJERCIDO	PAGADO
221		3,573.17	3,573.17	-	-	-	-	-
222		14,292.68	14,292.68	-	-	-	-	-
223		10,719.51	10,719.51	-	-	-	-	-
224		3,573.17	3,573.17	-	-	-	-	-
225		7,146.34	7,146.34	-	-	-	-	-
226		10,391.64	10,391.64	-	-	-	-	-
227		24,247.16	24,247.16	-	-	-	-	-
228		58,885.96	58,885.96	-	-	-	-	-
229		3,463.88	3,463.88	-	-	-	-	-
230		24,247.16	24,247.16	-	-	-	-	-
231		24,247.16	24,247.16	-	-	-	-	-
232		6,927.76	6,927.76	-	-	-	-	-
233		13,855.52	13,855.52	-	-	-	-	-
234		62,349.84	62,349.84	-	-	-	-	-
235		768,204.21	791,215.92	791,215.92	791,215.92	791,215.92	659,117.36	659,117.36
236		13,856.12	13,856.12	-	-	-	-	-
237		48,496.42	48,496.42	-	-	-	-	-
238		20,784.18	20,784.18	-	-	-	-	-
239		86,600.75	86,600.75	-	-	-	-	-
240		31,176.27	31,176.27	-	-	-	-	-
241		72,744.63	72,744.63	-	-	-	-	-
242		31,176.27	31,176.27	-	-	-	-	-
243		55,081.61	55,081.61	-	-	-	-	-
244		63,343.86	63,343.86	-	-	-	-	-
245		3,464.03	3,464.03	-	-	-	-	-
246		83,136.72	83,136.72	-	-	-	-	-
247		13,856.12	13,856.12	-	-	-	-	-
248		20,784.18	20,784.18	-	-	-	-	-
249		10,392.09	10,392.09	-	-	-	-	-
250		1,994,376.14	1,994,376.14	1,994,376.14	1,994,376.14	1,994,376.14	1,256,456.97	1,256,456.97
251		3,573.17	3,573.17	-	-	-	-	-
252		10,719.51	10,719.51	-	-	-	-	-
253		3,573.17	3,573.17	-	-	-	-	-
254		75,036.57	75,036.57	-	-	-	-	-
255		32,158.53	32,158.53	-	-	-	-	-
256		10,719.51	10,719.51	-	-	-	-	-
257		17,865.85	17,865.85	-	-	-	-	-
258		3,573.17	3,573.17	-	-	-	-	-
259		41,568.36	41,568.36	-	-	-	-	-
260		34,640.30	34,640.30	-	-	-	-	-
261		187,004.66	29,668.77	29,668.77	29,668.77	29,668.77	29,668.77	29,668.77
262		676,275.06	661,044.58	661,044.58	661,044.58	661,044.58	661,044.58	661,044.58
263		25,012.19	25,012.19	-	-	-	-	-
264		17,865.85	17,865.85	-	-	-	-	-
265		7,146.34	7,146.34	-	-	-	-	-
266		66,307.93	66,307.93	-	-	-	-	-
267		61,571.65	61,571.65	-	-	-	-	-
268		579,206.40	602,218.11	602,218.11	602,218.11	602,218.11	544,219.34	544,219.34
269		414,358.04	437,369.75	437,369.75	437,369.75	437,369.75	395,855.81	395,855.81
270		58,888.51	58,888.51	-	-	-	-	-
271		13,856.12	13,856.12	-	-	-	-	-
272		79,694.64	-	-	-	-	-	-
273		143,904.16	90,158.33	90,158.33	90,158.33	90,158.33	90,158.33	90,158.33
274		428,413.27	179,656.36	179,656.36	179,656.36	179,656.36	179,656.36	179,656.36
275		73,469.96	73,469.96	-	-	-	-	-





#	PROGRAMA ESTATAL O MUNICIPAL	APROBADO	MODIFICADO	RECAUDADO	COMPROMETIDO	DEVENGADO	EJERCIDO	PAGADO
276		7,733.68	7,733.68	-	-	-	-	-
277		11,600.52	11,600.52	-	-	-	-	-
278		10,719.51	10,719.51	-	-	-	-	-
279		17,865.85	17,865.85	-	-	-	-	-
280		17,319.40	17,319.40	-	-	-	-	-
281		10,391.64	10,391.64	-	-	-	-	-
282		17,319.40	17,319.40	-	-	-	-	-
283		20,784.18	20,784.18	-	-	-	-	-
284		27,712.24	27,712.24	-	-	-	-	-
285		10,392.09	10,392.09	-	-	-	-	-
286		9,873,595.48	9,873,595.48	9,873,595.48	9,873,595.48	9,688,278.08	9,688,278.08	9,688,278.08
287		547,379.48	570,391.19	570,391.19	570,391.19	570,391.19	529,421.67	529,421.67
288		83,136.72	83,136.72	-	-	-	-	-
289		1,353,202.71	1,353,202.71	1,353,202.71	1,353,202.71	1,353,202.71	1,353,202.71	1,353,202.71
290		1,329,675.31	1,329,675.31	1,329,675.31	1,329,675.31	1,329,675.31	1,329,675.31	1,329,675.31
291		188,379.69	114,761.56	114,761.56	114,761.56	114,761.56	114,761.56	114,761.56
292		201,373.56	150,162.31	150,162.31	150,162.31	150,162.31	150,162.31	150,162.31
293		3,573.17	3,573.17	-	-	-	-	-
294		34,801.56	34,801.56	-	-	-	-	-
295		7,146.34	7,146.34	-	-	-	-	-
296		14,292.68	14,292.68	-	-	-	-	-
297		54,135.76	54,135.76	-	-	-	-	-
298		15,467.36	15,467.36	-	-	-	-	-
299		11,600.52	11,600.52	-	-	-	-	-
300		46,402.08	46,402.08	-	-	-	-	-
301		3,866.84	3,866.84	-	-	-	-	-
302		11,600.52	11,600.52	-	-	-	-	-
303		7,733.68	7,733.68	-	-	-	-	-
304		3,866.84	3,866.84	-	-	-	-	-
305		73,469.96	73,469.96	-	-	-	-	-
306		54,135.76	54,135.76	-	-	-	-	-
307		13,855.52	13,855.52	-	-	-	-	-
308		34,638.80	34,638.80	-	-	-	-	-
309		24,247.16	24,247.16	-	-	-	-	-
310		13,855.52	13,855.52	-	-	-	-	-
311		17,319.40	17,319.40	-	-	-	-	-
312		6,927.76	6,927.76	-	-	-	-	-
313		3,463.88	3,463.88	-	-	-	-	-
314		3,463.88	3,463.88	-	-	-	-	-
315		17,319.40	17,319.40	-	-	-	-	-
316		58,885.96	58,885.96	-	-	-	-	-
317		65,813.72	65,813.72	-	-	-	-	-
318		17,320.15	17,320.15	-	-	-	-	-
319		3,464.03	3,464.03	-	-	-	-	-
320		72,744.63	72,744.63	-	-	-	-	-
321		48,496.42	48,496.42	-	-	-	-	-
322		24,248.21	24,248.21	-	-	-	-	-
323		34,640.30	34,640.30	-	-	-	-	-
324		31,176.27	31,176.27	-	-	-	-	-
325		13,856.12	13,856.12	-	-	-	-	-
326		38,104.33	38,104.33	-	-	-	-	-
327		20,784.18	20,784.18	-	-	-	-	-
328		37,890.25	37,890.25	-	-	-	-	-
329		33,048.97	33,048.97	-	-	-	-	-
330		1,534,145.87	1,557,157.58	1,557,157.58	1,557,157.58	1,557,157.58	1,557,079.45	1,557,079.45





#	PROGRAMA ESTATAL O MUNICIPAL	APROBADO	MODIFICADO	RECAUDADO	COMPROMETIDO	DEVENGADO	EJERCIDO	PAGADO
331		282,001.75	305,013.46	305,013.46	305,013.46	305,013.46	304,935.33	304,935.33
332		138,527.95	161,539.66	161,539.66	161,539.66	161,539.66	155,610.00	155,610.00
333		1,281,553.35	1,304,565.06	1,304,565.06	1,304,565.06	1,304,565.06	1,240,409.26	1,240,409.26
334		297,147.15	320,158.86	320,158.86	320,158.86	320,158.86	125,223.37	125,223.37
335		108,883.64	131,895.35	131,895.35	131,895.35	131,895.35	127,397.74	127,397.74
336		60,449.26	83,461.03	83,461.03	83,461.03	83,461.03	77,360.37	77,360.37
337		27,067.88	27,067.88	-	-	-	-	-
338		65,736.28	65,736.28	-	-	-	-	-
339		38,668.40	38,668.40	-	-	-	-	-
340		15,467.36	15,467.36	-	-	-	-	-
341		58,002.60	58,002.60	-	-	-	-	-
342		30,934.72	30,934.72	-	-	-	-	-
343		34,801.56	34,801.56	-	-	-	-	-
344		27,067.88	27,067.88	-	-	-	-	-
345		19,334.20	19,334.20	-	-	-	-	-
346		3,866.84	3,866.84	-	-	-	-	-
347		27,067.88	27,067.88	-	-	-	-	-
348		61,869.44	61,869.44	-	-	-	-	-
349		50,268.92	50,268.92	-	-	-	-	-
350		50,268.92	50,268.92	-	-	-	-	-
351		50,268.92	50,268.92	-	-	-	-	-
352		13,855.52	13,855.52	-	-	-	-	-
353		3,463.88	3,463.88	-	-	-	-	-
354		45,030.44	45,030.44	-	-	-	-	-
355		72,741.48	72,741.48	-	-	-	-	-
356		6,927.76	6,927.76	-	-	-	-	-
357		71,325.54	71,325.54	-	-	-	-	-
358		62,349.84	62,349.84	-	-	-	-	-
359		62,349.84	62,349.84	-	-	-	-	-
360		31,176.27	31,176.27	-	-	-	-	-
361		27,712.24	27,712.24	-	-	-	-	-
362		55,424.48	55,424.48	-	-	-	-	-
363		13,856.12	13,856.12	-	-	-	-	-
364		31,176.27	31,176.27	-	-	-	-	-
365		45,032.39	45,032.39	-	-	-	-	-
366		10,392.09	10,392.09	-	-	-	-	-
367		20,784.18	20,784.18	-	-	-	-	-
368		4,400,000.00	4,400,000.00	4,400,000.00	4,400,000.00	4,400,000.00	3,643,161.54	3,643,161.54
369		19,203.03	19,203.03	-	-	-	-	-
370		34,638.80	34,638.80	-	-	-	-	-
371		19,203.03	19,203.03	-	-	-	-	-
372		17,319.40	17,319.40	-	-	-	-	-
373		13,716.45	13,716.45	-	-	-	-	-
374		24,247.16	24,247.16	-	-	-	-	-
375		90,528.57	90,528.57	-	-	-	-	-
376		38,406.06	38,406.06	-	-	-	-	-
377		38,104.33	38,104.33	-	-	-	-	-
378		17,320.15	17,320.15	-	-	-	-	-
379		27,712.24	27,712.24	-	-	-	-	-
380		72,744.63	72,744.63	-	-	-	-	-
381		48,496.42	48,496.42	-	-	-	-	-
382		24,248.21	24,248.21	-	-	-	-	-
383		62,352.54	62,352.54	-	-	-	-	-
384		90,064.78	90,064.78	-	-	-	-	-
385		13,856.12	13,856.12	-	-	-	-	-







#	PROGRAMA ESTATAL O MUNICIPAL	APROBADO	MODIFICADO	RECAUDADO	COMPROMETIDO	DEVENGADO	EJERCIDO	PAGADO
386		69,280.60	69,280.60	-	-	-	-	-
387		27,712.24	27,712.24	-	-	-	-	-
388		76,208.66	76,208.66	-	-	-	-	-
389		24,248.21	24,248.21	-	-	-	-	-
390		30,934.72	30,934.72	-	-	-	-	-
391		11,600.52	11,600.52	-	-	-	-	-
392		85,070.48	85,070.48	-	-	-	-	-
393		73,469.96	73,469.96	-	-	-	-	-
394		23,201.04	23,201.04	-	-	-	-	-
395		69,603.12	69,603.12	-	-	-	-	-
396		15,467.36	15,467.36	-	-	-	-	-
397		8,229.87	8,229.87	-	-	-	-	-
398		6,927.76	6,927.76	-	-	-	-	-
399		27,432.90	27,432.90	-	-	-	-	-
400		48,494.32	48,494.32	-	-	-	-	-
401		87,785.28	87,785.28	-	-	-	-	-
402		21,946.32	21,946.32	-	-	-	-	-
403		54,865.80	54,865.80	-	-	-	-	-
404		27,711.04	27,711.04	-	-	-	-	-
405		46,635.93	46,635.93	-	-	-	-	-
406		76,208.66	76,208.66	-	-	-	-	-
407		3,464.03	3,464.03	-	-	-	-	-
408		10,392.09	10,392.09	-	-	-	-	-
409		10,392.09	10,392.09	-	-	-	-	-
410		24,248.21	24,248.21	-	-	-	-	-
411		3,464.03	3,464.03	-	-	-	-	-
412		17,320.15	17,320.15	-	-	-	-	-
413		3,464.03	3,464.03	-	-	-	-	-
414		3,573.17	3,573.17	-	-	-	-	-
415		14,292.68	14,292.68	-	-	-	-	-
416		3,573.17	3,573.17	-	-	-	-	-
417		3,573.17	3,573.17	-	-	-	-	-
418		19,334.20	19,334.20	-	-	-	-	-
419		88,937.32	88,937.32	-	-	-	-	-
420		7,733.68	7,733.68	-	-	-	-	-
421		42,535.24	42,535.24	-	-	-	-	-
422		38,668.40	38,668.40	-	-	-	-	-
423		11,600.52	11,600.52	-	-	-	-	-
424		3,866.84	3,866.84	-	-	-	-	-
425		15,467.36	15,467.36	-	-	-	-	-
426		38,668.40	38,668.40	-	-	-	-	-
427		3,866.84	3,866.84	-	-	-	-	-
428		7,733.68	7,733.68	-	-	-	-	-
429		69,603.12	69,603.12	-	-	-	-	-
430		27,711.04	27,711.04	-	-	-	-	-
431		5,486.58	5,486.58	-	-	-	-	-
432		35,662.77	35,662.77	-	-	-	-	-
433		6,927.76	6,927.76	-	-	-	-	-
434		24,689.61	24,689.61	-	-	-	-	-
435		24,247.16	24,247.16	-	-	-	-	-
436		6,928.06	6,928.06	-	-	-	-	-
437		3,464.03	3,464.03	-	-	-	-	-
438		38,104.33	38,104.33	-	-	-	-	-
439		38,104.33	38,104.33	-	-	-	-	-
440		45,032.39	45,032.39	-	-	-	-	-



#	PROGRAMA ESTATAL O MUNICIPAL	APROBADO	MODIFICADO	RECAUDADO	COMPROMETIDO	DEVENGADO	EJERCIDO	PAGADO
441		45,032.39	45,032.39	-	-	-	-	-
442		27,712.24	27,712.24	-	-	-	-	-
443		90,064.78	90,064.78	-	-	-	-	-
444		10,719.51	10,719.51	-	-	-	-	-
445		14,292.68	14,292.68	-	-	-	-	-
446		3,573.17	3,573.17	-	-	-	-	-
447		3,573.17	3,573.17	-	-	-	-	-
448		35,731.70	35,731.70	-	-	-	-	-
449		10,719.51	10,719.51	-	-	-	-	-
450		7,733.68	7,733.68	-	-	-	-	-
451		23,201.04	23,201.04	-	-	-	-	-
452		19,334.20	19,334.20	-	-	-	-	-
453		81,203.64	81,203.64	-	-	-	-	-
454		41,149.35	41,149.35	-	-	-	-	-
455		16,459.74	16,459.74	-	-	-	-	-
456		41,149.35	41,149.35	-	-	-	-	-
457		6,927.76	6,927.76	-	-	-	-	-
458		34,640.30	34,640.30	-	-	-	-	-
459		58,888.51	58,888.51	-	-	-	-	-
460		76,208.66	76,208.66	-	-	-	-	-
461		76,208.66	76,208.66	-	-	-	-	-
462		17,320.15	17,320.15	-	-	-	-	-
463		41,568.36	41,568.36	-	-	-	-	-
464		17,320.15	17,320.15	-	-	-	-	-
465		2,080,772.42	2,103,784.13	2,103,784.13	2,103,784.13	2,103,784.13	1,999,667.37	1,999,667.37
466		868,782.63	891,794.34	891,794.34	891,794.34	891,794.34	848,277.07	848,277.07
467		548,386.25	571,397.96	571,397.96	571,397.96	571,397.96	543,900.51	543,900.51
468		2,303,277.32	2,326,289.03	2,326,289.03	2,326,289.03	2,326,289.03	2,211,047.03	2,211,047.03
469		3,464.03	3,464.03	-	-	-	-	-
470		55,424.48	55,424.48	-	-	-	-	-
471		347,098.32	299,260.11	299,260.11	299,260.11	299,260.11	299,260.11	299,260.11
472		336,649.32	188,906.01	188,906.01	188,906.01	188,906.01	188,906.01	188,906.01
473		429,210.24	122,042.74	122,042.74	122,042.74	122,042.74	122,042.74	122,042.74
474		539,038.16	197,614.82	197,614.82	197,614.82	197,614.82	197,614.82	197,614.82
475		292,620.44	263,338.62	263,338.62	263,338.62	263,338.62	263,338.62	263,338.62
476		107,140.01	84,272.65	84,272.65	84,272.65	84,272.65	84,272.65	84,272.65
477		14,292.68	14,292.68	-	-	-	-	-
478		7,146.34	7,146.34	-	-	-	-	-
479		17,865.85	17,865.85	-	-	-	-	-
480		3,573.17	3,573.17	-	-	-	-	-
481		60,743.89	60,743.89	-	-	-	-	-
482		64,317.06	64,317.06	-	-	-	-	-
483		3,573.17	3,573.17	-	-	-	-	-
484		32,158.53	32,158.53	-	-	-	-	-
485		67,890.23	67,890.23	-	-	-	-	-
486		10,719.51	10,719.51	-	-	-	-	-
487		50,024.38	50,024.38	-	-	-	-	-
488		7,146.34	7,146.34	-	-	-	-	-
489		7,146.34	7,146.34	-	-	-	-	-
490		3,573.17	3,573.17	-	-	-	-	-
491		61,869.44	61,869.44	-	-	-	-	-
492		34,801.56	34,801.56	-	-	-	-	-
493		27,067.88	27,067.88	-	-	-	-	-
494		42,535.24	42,535.24	-	-	-	-	-
495		38,668.40	38,668.40	-	-	-	-	-



#	PROGRAMA ESTATAL O MUNICIPAL	APROBADO	MODIFICADO	RECAUDADO	COMPROMETIDO	DEVENGADO	EJERCIDO	PAGADO
496		32,919.48	32,919.48	-	-	-	-	-
497		46,635.93	46,635.93	-	-	-	-	-
498		34,638.80	34,638.80	-	-	-	-	-
499		31,174.92	31,174.92	-	-	-	-	-
500		8,229.87	8,229.87	-	-	-	-	-
501		46,635.93	46,635.93	-	-	-	-	-
502		82,298.70	82,298.70	-	-	-	-	-
503		71,325.54	71,325.54	-	-	-	-	-
504		46,635.93	46,635.93	-	-	-	-	-
505		30,176.19	30,176.19	-	-	-	-	-
506		27,432.90	27,432.90	-	-	-	-	-
507		82,298.70	82,298.70	-	-	-	-	-
508		10,391.64	10,391.64	-	-	-	-	-
509		60,352.38	60,352.38	-	-	-	-	-
510		90,528.57	90,528.57	-	-	-	-	-
511		72,744.63	72,744.63	-	-	-	-	-
512		20,784.18	20,784.18	-	-	-	-	-
513		76,208.66	76,208.66	-	-	-	-	-
514		62,352.54	62,352.54	-	-	-	-	-
515		63,496.19	63,496.19	-	-	-	-	-
516		71,778.30	71,778.30	-	-	-	-	-
517		88,342.53	88,342.53	-	-	-	-	-
518		1,435,434.68	1,458,446.39	1,458,446.39	1,458,446.39	1,458,446.39	1,386,596.52	1,386,596.52
519		325,358.04	348,369.75	348,369.75	348,369.75	348,369.75	326,193.05	326,193.05
520		74,959.08	97,970.79	97,970.79	97,970.79	97,970.79	92,422.57	92,422.57
521		1,840,462.50	1,863,474.21	1,863,474.21	1,863,474.21	1,863,474.21	1,740,718.81	1,740,718.81
522		2,944,868.86	2,967,880.57	2,967,880.57	2,967,880.57	2,967,880.57	2,771,810.27	2,771,810.27
523		48,496.42	48,496.42	-	-	-	-	-
524		771,662.51	744,066.14	744,066.14	744,066.14	744,066.14	744,066.14	744,066.14
525		256,034.06	153,334.41	153,334.41	153,334.41	153,334.41	153,334.41	153,334.41
526		182,393.22	167,040.90	167,040.90	167,040.90	167,040.90	167,040.90	167,040.90
527		31,742.31	21,416.74	21,416.74	21,416.74	21,416.74	21,416.74	21,416.74
528		33,738.03	9,498.80	9,498.80	9,498.80	9,498.80	9,498.80	9,498.80
529		27,108.84	15,823.73	15,823.73	15,823.73	15,823.73	15,823.73	15,823.73
530		229,018.45	90,886.29	90,886.29	90,886.29	90,886.29	90,886.29	90,886.29
531		7,146.34	7,146.34	-	-	-	-	-
532		38,102.68	38,102.68	-	-	-	-	-
533		17,865.85	17,865.85	-	-	-	-	-
534		10,719.51	10,719.51	-	-	-	-	-
535		7,146.34	7,146.34	-	-	-	-	-
536		3,573.17	3,573.17	-	-	-	-	-
537		25,012.19	25,012.19	-	-	-	-	-
538		3,573.17	3,573.17	-	-	-	-	-
539		3,573.17	3,573.17	-	-	-	-	-
540		7,146.34	7,146.34	-	-	-	-	-
541		3,573.17	3,573.17	-	-	-	-	-
542		46,451.21	46,451.21	-	-	-	-	-
543		7,146.34	7,146.34	-	-	-	-	-
544		10,719.51	10,719.51	-	-	-	-	-
545		3,573.17	3,573.17	-	-	-	-	-
546		7,146.34	7,146.34	-	-	-	-	-
547		17,865.85	17,865.85	-	-	-	-	-
548		3,573.17	3,573.17	-	-	-	-	-
549		32,158.53	32,158.53	-	-	-	-	-
550		3,573.17	3,573.17	-	-	-	-	-



#	PROGRAMA ESTATAL O MUNICIPAL	APROBADO	MODIFICADO	RECAUDADO	COMPROMETIDO	DEVENGADO	EJERCIDO	PAGADO
551		77,336.80	77,336.80	-	-	-	-	-
552		54,135.76	54,135.76	-	-	-	-	-
553		23,201.04	23,201.04	-	-	-	-	-
554		3,866.84	3,866.84	-	-	-	-	-
555		15,467.36	15,467.36	-	-	-	-	-
556		50,268.92	50,268.92	-	-	-	-	-
557		7,733.68	7,733.68	-	-	-	-	-
558		15,467.36	15,467.36	-	-	-	-	-
559		69,603.12	69,603.12	-	-	-	-	-
560		3,866.84	3,866.84	-	-	-	-	-
561		58,002.60	58,002.60	-	-	-	-	-
562		15,467.36	15,467.36	-	-	-	-	-
563		15,467.36	15,467.36	-	-	-	-	-
564		3,463.88	3,463.88	-	-	-	-	-
565		3,463.88	3,463.88	-	-	-	-	-
566		20,783.28	20,783.28	-	-	-	-	-
567		82,298.70	82,298.70	-	-	-	-	-
568		32,919.48	32,919.48	-	-	-	-	-
569		1,126,564.00	1,126,564.00	1,126,564.00	1,124,227.97	1,124,227.97	1,124,227.97	1,124,227.97
570		38,104.33	38,104.33	-	-	-	-	-
571		62,352.54	62,352.54	-	-	-	-	-
572		1,515,968.71	1,515,968.71	1,515,968.71	1,515,968.71	1,515,968.71	329,737.06	329,737.06
573		52,453.38	52,453.38	-	-	-	-	-
574		49,692.67	49,692.67	-	-	-	-	-
575		88,342.53	88,342.53	-	-	-	-	-
576		454,564.99	477,576.70	477,576.70	477,576.70	477,576.70	446,822.73	446,822.73
577		225,226.16	248,237.87	248,237.87	248,237.87	248,237.87	231,824.43	231,824.43
578		1,252,106.90	1,275,118.61	1,275,118.61	1,275,118.61	1,275,118.61	983,380.56	983,380.56
579		454,832.43	477,844.14	477,844.14	477,844.14	477,844.14	371,148.14	371,148.14
580		284,089.63	307,101.34	307,101.34	307,101.34	307,101.34	240,241.69	240,241.69
581		94,377.32	117,389.03	117,389.03	117,389.03	117,389.03	84,791.55	84,791.55
582		10,392.09	-	-	-	-	-	-
583		48,496.42	48,496.42	-	-	-	-	-
584		702,395.08	275,603.97	275,603.97	275,603.97	275,603.97	275,603.97	275,603.97
585		187,361.03	34,336.36	34,336.36	34,336.36	34,336.36	34,336.36	34,336.36
586		859,596.10	331,176.21	331,176.21	331,176.21	331,176.21	331,176.21	331,176.21
587		231,439.32	215,008.48	215,008.48	215,008.48	215,008.48	215,008.48	215,008.48
588		83,543.41	17,635.22	17,635.22	17,635.22	17,635.22	17,635.22	17,635.22
589		560,799.04	143,325.23	143,325.23	143,325.23	143,325.23	143,325.23	143,325.23
590		476,167.40	312,817.91	312,817.91	312,817.91	312,817.91	312,817.91	312,817.91
591		849,019.00	849,019.00	849,019.00	835,571.84	835,571.84	835,571.84	835,571.84
592		287,463.00	287,463.00	287,463.00	281,805.30	281,805.30	-	-
593		707,463.00	707,463.00	707,463.00	696,793.60	696,793.60	696,793.60	696,793.60
594		1,771,798.00	1,771,798.00	1,771,798.00	1,747,075.95	1,747,075.95	1,747,075.95	1,747,075.95
595		659,306.00	659,306.00	659,306.00	648,233.92	648,233.92	648,233.92	648,233.92
596		3,256,176.00	3,256,176.00	3,256,176.00	3,214,076.06	3,214,076.06	3,214,076.05	3,214,076.05
597		912,691.00	912,691.00	912,691.00	893,925.55	893,925.55	893,925.55	893,925.55
598		46,451.21	46,451.21	-	-	-	-	-
599		13,855.52	13,855.52	-	-	-	-	-
600		10,391.64	10,391.64	-	-	-	-	-
601		3,463.88	3,463.88	-	-	-	-	-
602		24,247.16	24,247.16	-	-	-	-	-
603		27,711.04	27,711.04	-	-	-	-	-
604		10,391.64	10,391.64	-	-	-	-	-
605		20,783.28	20,783.28	-	-	-	-	-





#	PROGRAMA ESTATAL O MUNICIPAL	APROBADO	MODIFICADO	RECAUDADO	COMPROMETIDO	DEVENGADO	EJERCIDO	PAGADO
606		51,958.20	51,958.20	-	-	-	-	-
607		10,391.64	10,391.64	-	-	-	-	-
608		76,205.36	76,205.36	-	-	-	-	-
609		10,391.64	10,391.64	-	-	-	-	-
610		86,600.75	86,600.75	-	-	-	-	-
611		79,672.69	79,672.69	-	-	-	-	-
612		13,856.12	13,856.12	-	-	-	-	-
613		603,192.73	626,204.44	626,204.44	626,204.44	626,204.44	565,807.03	565,807.03
614		315,142.70	1,065,491.83	1,065,491.83	1,065,491.83	1,065,491.83	1,065,491.83	1,065,491.83
615		1,208,219.00	1,208,219.00	1,208,219.00	1,188,866.24	1,188,866.24	-	-
616		7,146.34	7,146.34	-	-	-	-	-
617		3,573.17	3,573.17	-	-	-	-	-
618		7,146.34	7,146.34	-	-	-	-	-
619		10,719.51	10,719.51	-	-	-	-	-
620		10,719.51	10,719.51	-	-	-	-	-
621		3,573.17	3,573.17	-	-	-	-	-
622		3,573.17	3,573.17	-	-	-	-	-
623		39,304.87	39,304.87	-	-	-	-	-
624		24,247.16	24,247.16	-	-	-	-	-
625		3,463.88	3,463.88	-	-	-	-	-
626		51,958.20	51,958.20	-	-	-	-	-
627		3,463.88	3,463.88	-	-	-	-	-
628		13,855.52	13,855.52	-	-	-	-	-
629		43,892.64	43,892.64	-	-	-	-	-
630		52,122.51	52,122.51	-	-	-	-	-
631		20,784.18	20,784.18	-	-	-	-	-
632		9,163.10	-	-	-	-	-	-
633		222,299.43	96,658.97	96,658.97	96,658.97	96,658.97	96,658.97	96,658.97
634		105,160.91	16,111.84	16,111.84	16,111.84	16,111.84	16,111.84	16,111.84
635		190,332.06	121,257.26	121,257.26	121,257.26	121,257.26	121,257.26	121,257.26
636		3,866.84	3,866.84	-	-	-	-	-
637		65,736.28	65,736.28	-	-	-	-	-
638		58,002.60	58,002.60	-	-	-	-	-
639		77,336.80	77,336.80	-	-	-	-	-
640		3,866.84	3,866.84	-	-	-	-	-
641		7,733.68	7,733.68	-	-	-	-	-
642		3,866.84	3,866.84	-	-	-	-	-
643		19,334.20	19,334.20	-	-	-	-	-
644		19,334.20	19,334.20	-	-	-	-	-
645		42,535.24	42,535.24	-	-	-	-	-
646		6,927.76	6,927.76	-	-	-	-	-
647		20,783.28	20,783.28	-	-	-	-	-
648		27,067.88	27,067.88	-	-	-	-	-
649		23,201.04	23,201.04	-	-	-	-	-
650		65,813.72	65,813.72	-	-	-	-	-
651		20,783.28	20,783.28	-	-	-	-	-
652		51,958.20	51,958.20	-	-	-	-	-
653		86,597.00	86,597.00	-	-	-	-	-
654		34,638.80	34,638.80	-	-	-	-	-
655		69,277.60	69,277.60	-	-	-	-	-
656		20,783.28	20,783.28	-	-	-	-	-
657		4,619.78	4,619.78	-	-	-	-	-
658		18,479.12	18,479.12	-	-	-	-	-
659		46,197.80	46,197.80	-	-	-	-	-
660		78,536.26	78,536.26	-	-	-	-	-



#	PROGRAMA ESTATAL O MUNICIPAL	APROBADO	MODIFICADO	RECAUDADO	COMPROMETIDO	DEVENGADO	EJERCIDO	PAGADO
661		78,536.26	78,536.26	-	-	-	-	-
662		73,916.48	73,916.48	-	-	-	-	-
663		50,817.58	50,817.58	-	-	-	-	-
664		86,600.75	86,600.75	-	-	-	-	-
665		285,818.66	308,830.37	308,830.37	308,830.37	308,830.37	257,139.81	257,139.81
666		748,926.81	771,938.52	771,938.52	771,938.52	771,938.52	637,366.85	637,366.85
667		11,143.44	-	-	-	-	-	-
668		330,235.87	110,965.23	110,965.23	110,965.23	110,965.23	110,965.23	110,965.23
669		299,589.75	190,285.10	190,285.10	190,285.10	190,285.10	190,285.10	190,285.10
670		50,268.92	50,268.92	-	-	-	-	-
671		15,467.36	15,467.36	-	-	-	-	-
672		7,733.68	7,733.68	-	-	-	-	-
673		7,733.68	7,733.68	-	-	-	-	-
674		20,783.28	20,783.28	-	-	-	-	-
675		3,463.88	3,463.88	-	-	-	-	-
676		24,247.16	24,247.16	-	-	-	-	-
677		17,319.40	17,319.40	-	-	-	-	-
678		6,927.76	6,927.76	-	-	-	-	-
679		31,174.92	31,174.92	-	-	-	-	-
680		6,927.76	6,927.76	-	-	-	-	-
681		3,463.88	3,463.88	-	-	-	-	-
682		6,927.76	6,927.76	-	-	-	-	-
683		27,432.90	27,432.90	-	-	-	-	-
684		90,528.57	90,528.57	-	-	-	-	-
685		82,298.70	82,298.70	-	-	-	-	-
686		8,282.11	8,282.11	-	-	-	-	-
687		38,649.86	38,649.86	-	-	-	-	-
688		86,600.75	86,600.75	-	-	-	-	-
689		67,160.40	90,172.11	90,172.11	90,172.11	90,172.11	79,781.31	79,781.31
690		31,468.91	54,480.62	54,480.62	54,480.62	54,480.62	49,909.44	49,909.44
691		1,797,599.00	1,797,599.00	1,797,599.00	1,769,198.73	1,769,198.73	1,769,198.73	1,769,198.73
692		65,816.57	65,816.57	-	-	-	-	-
693		51,960.45	51,960.45	-	-	-	-	-
694		580,453.07	44,652.76	44,652.76	44,652.76	44,652.76	44,652.76	44,652.76
695		608,417.51	494,877.77	494,877.77	494,877.77	494,877.77	494,877.77	494,877.77
696		570,778.72	484,888.13	484,888.13	484,888.13	484,888.13	484,888.13	484,888.13
697		155,291.49	52,929.94	52,929.94	52,929.94	52,929.94	52,929.94	52,929.94
698		19,334.20	19,334.20	-	-	-	-	-
699		58,002.60	58,002.60	-	-	-	-	-
700		88,937.32	88,937.32	-	-	-	-	-
701		19,334.20	19,334.20	-	-	-	-	-
702		27,067.88	27,067.88	-	-	-	-	-
703		7,733.68	7,733.68	-	-	-	-	-
704		38,668.40	38,668.40	-	-	-	-	-
705		20,783.28	20,783.28	-	-	-	-	-
706		25,012.19	25,012.19	-	-	-	-	-
707		62,349.84	62,349.84	-	-	-	-	-
708		48,494.32	48,494.32	-	-	-	-	-
709		10,391.64	10,391.64	-	-	-	-	-
710		55,422.08	55,422.08	-	-	-	-	-
711		24,247.16	24,247.16	-	-	-	-	-
712		6,927.76	6,927.76	-	-	-	-	-
713		48,494.32	48,494.32	-	-	-	-	-
714		41,566.56	41,566.56	-	-	-	-	-
715		72,741.48	72,741.48	-	-	-	-	-



#	PROGRAMA ESTATAL O MUNICIPAL	APROBADO	MODIFICADO	RECAUDADO	COMPROMETIDO	DEVENGADO	EJERCIDO	PAGADO
716		68,582.25	68,582.25	-	-	-	-	-
717		52,122.51	52,122.51	-	-	-	-	-
718		21,946.32	21,946.32	-	-	-	-	-
719		46,635.93	46,635.93	-	-	-	-	-
720		21,946.32	21,946.32	-	-	-	-	-
721		10,973.16	10,973.16	-	-	-	-	-
722		46,635.93	46,635.93	-	-	-	-	-
723		65,838.96	65,838.96	-	-	-	-	-
724		2,807.49	2,807.49	-	-	-	-	-
725		49,379.22	49,379.22	-	-	-	-	-
726		27,432.90	27,432.90	-	-	-	-	-
727		19,652.43	19,652.43	-	-	-	-	-
728		16,564.22	16,564.22	-	-	-	-	-
729		16,564.22	16,564.22	-	-	-	-	-
730		24,846.34	24,846.34	-	-	-	-	-
731		1,497,476.59	1,348,696.17	1,348,696.17	1,348,696.17	1,348,696.17	1,154,685.26	1,154,685.26
732		62,352.54	62,352.54	-	-	-	-	-
733		579,379.18	602,390.89	602,390.89	602,390.89	602,390.89	542,968.25	542,968.25
734		89,994.86	113,006.57	113,006.57	113,006.57	113,006.57	102,494.87	102,494.87
735		707,324.91	730,336.62	730,336.62	730,336.62	730,336.62	714,204.19	714,204.19
736		33,700.68	56,712.39	56,712.39	56,712.39	56,712.39	53,155.29	53,155.29
737		845,324.42	868,336.13	868,336.13	868,336.13	868,336.13	868,258.00	868,258.00
738		677,279.18	700,290.89	700,290.89	700,290.89	700,290.89	666,348.80	666,348.80
739		63,467.47	86,479.18	86,479.18	86,479.18	86,479.18	80,998.21	80,998.21
740		38,104.33	38,104.33	-	-	-	-	-
741		34,640.30	34,640.30	-	-	-	-	-
742		20,784.18	20,784.18	-	-	-	-	-
743		1,616,710.00	1,616,710.00	1,616,710.00	1,589,460.13	1,589,460.13	1,589,460.13	1,589,460.13
744		862,385.00	862,385.00	862,385.00	848,690.43	848,690.43	848,690.43	848,690.43
745		206,151.31	190,333.86	190,333.86	190,333.86	190,333.86	190,333.86	190,333.86
746		226,103.49	184,336.52	184,336.52	184,336.52	184,336.52	184,336.52	184,336.52
747		34,801.56	34,801.56	-	-	-	-	-
748		7,733.68	7,733.68	-	-	-	-	-
749		3,866.84	3,866.84	-	-	-	-	-
750		50,268.92	50,268.92	-	-	-	-	-
751		17,319.40	17,319.40	-	-	-	-	-
752		38,102.68	38,102.68	-	-	-	-	-
753		13,855.52	13,855.52	-	-	-	-	-
754		31,174.92	31,174.92	-	-	-	-	-
755		6,927.76	6,927.76	-	-	-	-	-
756		27,711.04	27,711.04	-	-	-	-	-
757		38,102.68	38,102.68	-	-	-	-	-
758		13,855.52	13,855.52	-	-	-	-	-
759		74,068.83	74,068.83	-	-	-	-	-
760		35,662.77	35,662.77	-	-	-	-	-
761		35,662.77	35,662.77	-	-	-	-	-
762		32,919.48	32,919.48	-	-	-	-	-
763		82,298.70	82,298.70	-	-	-	-	-
764		5,486.58	5,486.58	-	-	-	-	-
765		24,689.61	24,689.61	-	-	-	-	-
766		14,037.45	14,037.45	-	-	-	-	-
767		2,807.49	2,807.49	-	-	-	-	-
768		25,267.41	25,267.41	-	-	-	-	-
769		11,229.96	11,229.96	-	-	-	-	-
770		83,136.72	83,136.72	-	-	-	-	-





#	PROGRAMA ESTATAL O MUNICIPAL	APROBADO	MODIFICADO	RECAUDADO	COMPROMETIDO	DEVENGADO	EJERCIDO	PAGADO
771		24,248.21	24,248.21	-	-	-	-	-
772		55,424.48	55,424.48	-	-	-	-	-
773		76,208.66	76,208.66	-	-	-	-	-
774		13,856.12	13,856.12	-	-	-	-	-
775		38,104.33	38,104.33	-	-	-	-	-
776		72,744.63	72,744.63	-	-	-	-	-
777		5,629,330.16	5,652,341.87	5,652,341.87	5,652,341.87	5,652,341.87	2,212,661.83	2,212,661.83
778		669,610.92	692,622.63	692,622.63	692,622.63	692,622.63	282,962.04	282,962.04
779		90,432.13	113,443.84	113,443.84	113,443.84	113,443.84	57,618.40	57,618.40
780		249,395.56	272,407.27	272,407.27	272,407.27	272,407.27	110,596.64	110,596.64
781		215,955.63	174,879.54	174,879.54	174,879.54	174,879.54	174,879.54	174,879.54
782		308,484.11	102,393.98	102,393.98	102,393.98	102,393.98	102,393.98	102,393.98
783		138,831.71	98,817.70	98,817.70	98,817.70	98,817.70	98,817.70	98,817.70
784		1,622,017.07	717,257.22	717,257.22	717,257.22	717,257.22	717,257.22	717,257.22
785		7,146.34	7,146.34	-	-	-	-	-
786		10,719.51	10,719.51	-	-	-	-	-
787		3,573.17	3,573.17	-	-	-	-	-
788		27,067.88	27,067.88	-	-	-	-	-
789		46,402.08	46,402.08	-	-	-	-	-
790		69,603.12	69,603.12	-	-	-	-	-
791		77,336.80	77,336.80	-	-	-	-	-
792		3,866.84	3,866.84	-	-	-	-	-
793		38,668.40	38,668.40	-	-	-	-	-
794		77,336.80	77,336.80	-	-	-	-	-
795		15,467.36	15,467.36	-	-	-	-	-
796		3,866.84	3,866.84	-	-	-	-	-
797		10,391.64	10,391.64	-	-	-	-	-
798		24,247.16	24,247.16	-	-	-	-	-
799		34,638.80	34,638.80	-	-	-	-	-
800		10,391.64	10,391.64	-	-	-	-	-
801		10,391.64	10,391.64	-	-	-	-	-
802		20,783.28	20,783.28	-	-	-	-	-
803		34,638.80	34,638.80	-	-	-	-	-
804		48,494.32	48,494.32	-	-	-	-	-
805		13,855.52	13,855.52	-	-	-	-	-
806		19,203.03	19,203.03	-	-	-	-	-
807		5,486.58	5,486.58	-	-	-	-	-
808		13,716.45	13,716.45	-	-	-	-	-
809		21,946.32	21,946.32	-	-	-	-	-
810		57,609.09	57,609.09	-	-	-	-	-
811		38,406.06	38,406.06	-	-	-	-	-
812		82,298.70	82,298.70	-	-	-	-	-
813		16,844.94	16,844.94	-	-	-	-	-
814		28,074.90	28,074.90	-	-	-	-	-
815		16,844.94	16,844.94	-	-	-	-	-
816		22,459.92	22,459.92	-	-	-	-	-
817		11,229.96	11,229.96	-	-	-	-	-
818		2,807.49	2,807.49	-	-	-	-	-
819		13,856.12	13,856.12	-	-	-	-	-
820		27,712.24	27,712.24	-	-	-	-	-
821		51,960.45	51,960.45	-	-	-	-	-
822		62,352.54	62,352.54	-	-	-	-	-
823		48,496.42	48,496.42	-	-	-	-	-
824		76,208.66	76,208.66	-	-	-	-	-
825		55,424.48	55,424.48	-	-	-	-	-







#	PROGRAMA ESTATAL O MUNICIPAL	APROBADO	MODIFICADO	RECAUDADO	COMPROMETIDO	DEVENGADO	EJERCIDO	PAGADO
826		1,342,679.96	1,365,691.67	1,365,691.67	1,365,691.67	1,365,691.67	1,298,479.54	1,298,479.54
827		262,003.61	285,015.32	285,015.32	285,015.32	285,015.32	271,837.00	271,837.00
828		180,991.85	204,003.56	204,003.56	204,003.56	204,003.56	194,875.83	194,875.83
829		524,147.25	547,158.96	547,158.96	547,158.96	547,158.96	514,549.80	514,549.80
830		401,610.00	424,621.71	424,621.71	424,621.71	424,621.71	404,463.08	404,463.08
831		635,277.75	658,289.46	658,289.46	658,289.46	658,289.46	626,447.44	626,447.44
832		425,476.39	448,488.10	448,488.10	448,488.10	448,488.10	427,136.15	427,136.15
833		915,260.00	938,271.71	938,271.71	938,271.71	938,271.71	892,430.58	892,430.58
834		3,573.17	3,573.17	-	-	-	-	-
835		10,719.51	10,719.51	-	-	-	-	-
836		3,573.17	3,573.17	-	-	-	-	-
837		21,439.02	21,439.02	-	-	-	-	-
838		14,292.68	14,292.68	-	-	-	-	-
839		7,146.34	7,146.34	-	-	-	-	-
840		7,146.34	7,146.34	-	-	-	-	-
841		15,467.36	15,467.36	-	-	-	-	-
842		3,866.84	3,866.84	-	-	-	-	-
843		27,067.88	27,067.88	-	-	-	-	-
844		11,600.52	11,600.52	-	-	-	-	-
845		30,934.72	30,934.72	-	-	-	-	-
846		3,866.84	3,866.84	-	-	-	-	-
847		7,733.68	7,733.68	-	-	-	-	-
848		38,102.68	38,102.68	-	-	-	-	-
849		41,566.56	41,566.56	-	-	-	-	-
850		27,711.04	27,711.04	-	-	-	-	-
851		10,391.64	10,391.64	-	-	-	-	-
852		24,247.16	24,247.16	-	-	-	-	-
853		20,783.28	20,783.28	-	-	-	-	-
854		17,319.40	17,319.40	-	-	-	-	-
855		13,855.52	13,855.52	-	-	-	-	-
856		6,927.76	6,927.76	-	-	-	-	-
857		3,463.88	3,463.88	-	-	-	-	-
858		74,068.83	74,068.83	-	-	-	-	-
859		5,486.58	5,486.58	-	-	-	-	-
860		38,406.06	38,406.06	-	-	-	-	-
861		54,865.80	54,865.80	-	-	-	-	-
862		68,582.25	68,582.25	-	-	-	-	-
863		57,609.09	57,609.09	-	-	-	-	-
864		57,609.09	57,609.09	-	-	-	-	-
865		14,037.45	14,037.45	-	-	-	-	-
866		5,614.98	5,614.98	-	-	-	-	-
867		22,459.92	22,459.92	-	-	-	-	-
868		16,844.94	16,844.94	-	-	-	-	-
869		11,229.96	11,229.96	-	-	-	-	-
870		14,037.45	14,037.45	-	-	-	-	-
871		19,652.43	19,652.43	-	-	-	-	-
872		22,459.92	22,459.92	-	-	-	-	-
873		2,807.49	2,807.49	-	-	-	-	-
874		2,807.49	2,807.49	-	-	-	-	-
875		14,037.45	14,037.45	-	-	-	-	-
876		2,807.49	2,807.49	-	-	-	-	-
877		56,149.80	56,149.80	-	-	-	-	-
878		5,614.98	5,614.98	-	-	-	-	-
879		51,960.45	51,960.45	-	-	-	-	-
880		6,928.06	6,928.06	-	-	-	-	-



#	PROGRAMA ESTATAL O MUNICIPAL	APROBADO	MODIFICADO	RECAUDADO	COMPROMETIDO	DEVENGADO	EJERCIDO	PAGADO
881		900,000.00	900,000.00	900,000.00	900,000.00	900,000.00	65,713.27	65,713.27
882		25,012.19	25,012.19	-	-	-	-	-
883		14,292.68	14,292.68	-	-	-	-	-
884		28,585.36	28,585.36	-	-	-	-	-
885		28,585.36	28,585.36	-	-	-	-	-
886		17,865.85	17,865.85	-	-	-	-	-
887		25,012.19	25,012.19	-	-	-	-	-
888		7,146.34	7,146.34	-	-	-	-	-
889		7,146.34	7,146.34	-	-	-	-	-
890		3,573.17	3,573.17	-	-	-	-	-
891		30,934.72	30,934.72	-	-	-	-	-
892		27,067.88	27,067.88	-	-	-	-	-
893		3,866.84	3,866.84	-	-	-	-	-
894		7,733.68	7,733.68	-	-	-	-	-
895		15,467.36	15,467.36	-	-	-	-	-
896		11,600.52	11,600.52	-	-	-	-	-
897		19,334.20	19,334.20	-	-	-	-	-
898		42,535.24	42,535.24	-	-	-	-	-
899		60,352.38	60,352.38	-	-	-	-	-
900		38,406.06	38,406.06	-	-	-	-	-
901		35,662.77	35,662.77	-	-	-	-	-
902		35,662.77	35,662.77	-	-	-	-	-
903		54,865.80	54,865.80	-	-	-	-	-
904		27,432.90	27,432.90	-	-	-	-	-
905		8,229.87	8,229.87	-	-	-	-	-
906		36,497.37	36,497.37	-	-	-	-	-
907		25,267.41	25,267.41	-	-	-	-	-
908		5,614.98	5,614.98	-	-	-	-	-
909		30,882.39	30,882.39	-	-	-	-	-
910		16,844.94	16,844.94	-	-	-	-	-
911		25,267.41	25,267.41	-	-	-	-	-
912		16,844.94	16,844.94	-	-	-	-	-
913		11,229.96	11,229.96	-	-	-	-	-
914		11,042.82	11,042.82	-	-	-	-	-
915		71,778.30	71,778.30	-	-	-	-	-
916		22,085.63	22,085.63	-	-	-	-	-
917		1,812,400.85	1,835,412.56	1,835,412.56	1,835,412.56	1,835,412.56	1,744,714.38	1,744,714.38
918		1,245,042.06	1,268,053.77	1,268,053.77	1,268,053.77	1,268,053.77	1,205,723.53	1,205,723.53
919		17,320.15	17,320.15	-	-	-	-	-
920		14,292.68	14,292.68	-	-	-	-	-
921		14,292.68	14,292.68	-	-	-	-	-
922		25,012.19	25,012.19	-	-	-	-	-
923		21,439.02	21,439.02	-	-	-	-	-
924		15,467.36	15,467.36	-	-	-	-	-
925		3,866.84	3,866.84	-	-	-	-	-
926		27,067.88	27,067.88	-	-	-	-	-
927		50,268.92	50,268.92	-	-	-	-	-
928		77,336.80	77,336.80	-	-	-	-	-
929		30,934.72	30,934.72	-	-	-	-	-
930		3,866.84	3,866.84	-	-	-	-	-
931		58,002.60	58,002.60	-	-	-	-	-
932		34,801.56	34,801.56	-	-	-	-	-
933		85,070.48	85,070.48	-	-	-	-	-
934		3,866.84	3,866.84	-	-	-	-	-
935		13,855.52	13,855.52	-	-	-	-	-





#	PROGRAMA ESTATAL O MUNICIPAL	APROBADO	MODIFICADO	RECAUDADO	COMPROMETIDO	DEVENGADO	EJERCIDO	PAGADO
936		6,927.76	6,927.76	-	-	-	-	-
937		21,946.32	21,946.32	-	-	-	-	-
938		74,068.83	74,068.83	-	-	-	-	-
939		3,463.88	3,463.88	-	-	-	-	-
940		24,689.61	24,689.61	-	-	-	-	-
941		21,946.32	21,946.32	-	-	-	-	-
942		5,486.58	5,486.58	-	-	-	-	-
943		14,037.45	14,037.45	-	-	-	-	-
944		14,037.45	14,037.45	-	-	-	-	-
945		5,614.98	5,614.98	-	-	-	-	-
946		8,422.47	8,422.47	-	-	-	-	-
947		2,807.49	2,807.49	-	-	-	-	-
948		39,304.86	39,304.86	-	-	-	-	-
949		5,614.98	5,614.98	-	-	-	-	-
950		8,422.47	8,422.47	-	-	-	-	-
951		2,807.49	2,807.49	-	-	-	-	-
952		8,422.47	8,422.47	-	-	-	-	-
953		2,807.49	2,807.49	-	-	-	-	-
954		16,844.94	16,844.94	-	-	-	-	-
955		46,931.97	46,931.97	-	-	-	-	-
956		60,735.49	60,735.49	-	-	-	-	-
957		63,496.19	63,496.19	-	-	-	-	-
958		10,392.09	10,392.09	-	-	-	-	-
959		10,392.09	10,392.09	-	-	-	-	-
960		79,672.69	79,672.69	-	-	-	-	-
961		34,640.30	34,640.30	-	-	-	-	-
962		85,756.58	108,768.29	108,768.29	108,768.29	108,768.29	104,402.33	104,402.33
963		701,810.02	724,821.73	724,821.73	724,821.73	724,821.73	689,653.09	689,653.09
964		434,990.48	458,002.19	458,002.19	458,002.19	458,002.19	434,331.86	434,331.86
965		1,534,231.97	1,557,243.68	1,557,243.68	1,557,243.68	1,557,243.68	1,557,165.55	1,557,165.55
966		10,392.09	10,392.09	-	-	-	-	-
967		48,496.42	48,496.42	-	-	-	-	-
968		31,176.27	31,176.27	-	-	-	-	-
969		79,672.69	79,672.69	-	-	-	-	-
970		41,568.36	41,568.36	-	-	-	-	-
971		41,568.36	41,568.36	-	-	-	-	-
972		17,865.85	17,865.85	-	-	-	-	-
973		46,451.21	46,451.21	-	-	-	-	-
974		3,573.17	3,573.17	-	-	-	-	-
975		7,146.34	7,146.34	-	-	-	-	-
976		53,597.55	53,597.55	-	-	-	-	-
977		3,573.17	3,573.17	-	-	-	-	-
978		7,146.34	7,146.34	-	-	-	-	-
979		53,597.55	53,597.55	-	-	-	-	-
980		3,573.17	3,573.17	-	-	-	-	-
981		25,012.19	25,012.19	-	-	-	-	-
982		7,146.34	7,146.34	-	-	-	-	-
983		32,158.53	32,158.53	-	-	-	-	-
984		7,146.34	7,146.34	-	-	-	-	-
985		7,146.34	7,146.34	-	-	-	-	-
986		10,719.51	10,719.51	-	-	-	-	-
987		15,467.36	15,467.36	-	-	-	-	-
988		46,402.08	46,402.08	-	-	-	-	-
989		7,733.68	7,733.68	-	-	-	-	-
990		30,934.72	30,934.72	-	-	-	-	-



#	PROGRAMA ESTATAL O MUNICIPAL	APROBADO	MODIFICADO	RECAUDADO	COMPROMETIDO	DEVENGADO	EJERCIDO	PAGADO
991		46,402.08	46,402.08	-	-	-	-	-
992		49,379.22	49,379.22	-	-	-	-	-
993		38,102.68	38,102.68	-	-	-	-	-
994		21,946.32	21,946.32	-	-	-	-	-
995		60,352.38	60,352.38	-	-	-	-	-
996		10,391.64	10,391.64	-	-	-	-	-
997		76,812.12	76,812.12	-	-	-	-	-
998		8,422.47	8,422.47	-	-	-	-	-
999		8,422.47	8,422.47	-	-	-	-	-
1000		5,614.98	5,614.98	-	-	-	-	-
1001		5,614.98	5,614.98	-	-	-	-	-
1002		19,652.43	19,652.43	-	-	-	-	-
1003		8,422.47	8,422.47	-	-	-	-	-
1004		22,459.92	22,459.92	-	-	-	-	-
1005		8,422.47	8,422.47	-	-	-	-	-
1006		30,367.74	30,367.74	-	-	-	-	-
1007		87,220.96	110,232.67	110,232.67	110,232.67	110,232.67	94,432.44	94,432.44
1008		82,821.12	82,821.12	-	-	-	-	-
1009		7,500,000.00	7,500,000.00	-	-	-	-	-
1010		45,032.39	45,032.39	-	-	-	-	-
1011		317,091.54	340,103.25	340,103.25	340,103.25	340,103.25	340,025.12	340,025.12
1012		1,009,190.28	1,032,201.99	1,032,201.99	1,032,201.99	1,032,201.99	1,032,123.86	1,032,123.86
1013		89,486.20	112,497.91	112,497.91	112,497.91	112,497.91	109,452.43	109,452.43
1014		6,928.06	6,928.06	-	-	-	-	-
1015		69,280.60	69,280.60	-	-	-	-	-
1016		65,816.57	65,816.57	-	-	-	-	-
1017		3,464.03	3,464.03	-	-	-	-	-
1018		31,176.27	31,176.27	-	-	-	-	-
1019		48,496.42	48,496.42	-	-	-	-	-
1020		14,292.68	14,292.68	-	-	-	-	-
1021		21,439.02	21,439.02	-	-	-	-	-
1022		3,573.17	3,573.17	-	-	-	-	-
1023		28,585.36	28,585.36	-	-	-	-	-
1024		10,719.51	10,719.51	-	-	-	-	-
1025		7,146.34	7,146.34	-	-	-	-	-
1026		7,146.34	7,146.34	-	-	-	-	-
1027		32,158.53	32,158.53	-	-	-	-	-
1028		14,292.68	14,292.68	-	-	-	-	-
1029		14,292.68	14,292.68	-	-	-	-	-
1030		13,855.52	13,855.52	-	-	-	-	-
1031		35,731.70	35,731.70	-	-	-	-	-
1032		3,573.17	3,573.17	-	-	-	-	-
1033		71,463.40	71,463.40	-	-	-	-	-
1034		3,573.17	3,573.17	-	-	-	-	-
1035		54,135.76	54,135.76	-	-	-	-	-
1036		11,600.52	11,600.52	-	-	-	-	-
1037		38,668.40	38,668.40	-	-	-	-	-
1038		27,067.88	27,067.88	-	-	-	-	-
1039		11,600.52	11,600.52	-	-	-	-	-
1040		38,668.40	38,668.40	-	-	-	-	-
1041		7,733.68	7,733.68	-	-	-	-	-
1042		58,002.60	58,002.60	-	-	-	-	-
1043		85,070.48	85,070.48	-	-	-	-	-
1044		54,135.76	54,135.76	-	-	-	-	-
1045		81,203.64	81,203.64	-	-	-	-	-





#	PROGRAMA ESTATAL O MUNICIPAL	APROBADO	MODIFICADO	RECAUDADO	COMPROMETIDO	DEVENGADO	EJERCIDO	PAGADO
1046		61,869.44	61,869.44	-	-	-	-	-
1047		23,201.04	23,201.04	-	-	-	-	-
1048		50,268.92	50,268.92	-	-	-	-	-
1049		19,203.03	19,203.03	-	-	-	-	-
1050		52,122.51	52,122.51	-	-	-	-	-
1051		31,174.92	31,174.92	-	-	-	-	-
1052		5,486.58	5,486.58	-	-	-	-	-
1053		32,919.48	32,919.48	-	-	-	-	-
1054		51,958.20	51,958.20	-	-	-	-	-
1055		43,892.64	43,892.64	-	-	-	-	-
1056		45,030.44	45,030.44	-	-	-	-	-
1057		10,973.16	10,973.16	-	-	-	-	-
1058		63,095.67	63,095.67	-	-	-	-	-
1059		32,919.48	32,919.48	-	-	-	-	-
1060		5,614.98	5,614.98	-	-	-	-	-
1061		2,807.49	2,807.49	-	-	-	-	-
1062		5,614.98	5,614.98	-	-	-	-	-
1063		14,037.45	14,037.45	-	-	-	-	-
1064		11,229.96	11,229.96	-	-	-	-	-
1065		2,807.49	2,807.49	-	-	-	-	-
1066		25,267.41	25,267.41	-	-	-	-	-
1067		5,614.98	5,614.98	-	-	-	-	-
1068		14,037.45	14,037.45	-	-	-	-	-
1069		41,410.56	41,410.56	-	-	-	-	-
1070		86,600.75	86,600.75	-	-	-	-	-
1071		20,784.18	20,784.18	-	-	-	-	-
1072		17,320.15	17,320.15	-	-	-	-	-
1073		6,928.06	6,928.06	-	-	-	-	-
1074		48,496.42	48,496.42	-	-	-	-	-
1075		17,320.15	17,320.15	-	-	-	-	-
1076		6,928.06	6,928.06	-	-	-	-	-
1077		6,928.06	6,928.06	-	-	-	-	-
1078		51,960.45	51,960.45	-	-	-	-	-
1079		408,030.84	431,042.55	431,042.55	431,042.55	431,042.55	403,377.70	403,377.70
1080		526,529.53	549,541.24	549,541.24	549,541.24	549,541.24	514,009.97	514,009.97
1081		17,865.85	17,865.85	-	-	-	-	-
1082		64,317.06	64,317.06	-	-	-	-	-
1083		25,012.19	25,012.19	-	-	-	-	-
1084		75,036.57	75,036.57	-	-	-	-	-
1085		42,535.24	42,535.24	-	-	-	-	-
1086		73,469.96	73,469.96	-	-	-	-	-
1087		61,869.44	61,869.44	-	-	-	-	-
1088		19,334.20	19,334.20	-	-	-	-	-
1089		11,600.52	11,600.52	-	-	-	-	-
1090		11,600.52	11,600.52	-	-	-	-	-
1091		7,733.68	7,733.68	-	-	-	-	-
1092		3,866.84	3,866.84	-	-	-	-	-
1093		50,268.92	50,268.92	-	-	-	-	-
1094		3,866.84	3,866.84	-	-	-	-	-
1095		50,268.92	50,268.92	-	-	-	-	-
1096		3,866.84	3,866.84	-	-	-	-	-
1097		50,268.92	50,268.92	-	-	-	-	-
1098		32,919.48	32,919.48	-	-	-	-	-
1099		46,635.93	46,635.93	-	-	-	-	-
1100		17,319.40	17,319.40	-	-	-	-	-



#	PROGRAMA ESTATAL O MUNICIPAL	APROBADO	MODIFICADO	RECAUDADO	COMPROMETIDO	DEVENGADO	EJERCIDO	PAGADO
1101		5,486.58	5,486.58	-	-	-	-	-
1102		10,391.64	10,391.64	-	-	-	-	-
1103		49,379.22	49,379.22	-	-	-	-	-
1104		19,203.03	19,203.03	-	-	-	-	-
1105		90,528.57	90,528.57	-	-	-	-	-
1106		57,609.09	57,609.09	-	-	-	-	-
1107		13,716.45	13,716.45	-	-	-	-	-
1108		35,662.77	35,662.77	-	-	-	-	-
1109		46,635.93	46,635.93	-	-	-	-	-
1110		87,785.28	87,785.28	-	-	-	-	-
1111		27,432.90	27,432.90	-	-	-	-	-
1112		2,807.49	2,807.49	-	-	-	-	-
1113		2,807.49	2,807.49	-	-	-	-	-
1114		2,807.49	2,807.49	-	-	-	-	-
1115		2,807.49	2,807.49	-	-	-	-	-
1116		2,807.49	2,807.49	-	-	-	-	-
1117		5,614.98	5,614.98	-	-	-	-	-
1118		5,614.98	5,614.98	-	-	-	-	-
1119		25,267.41	25,267.41	-	-	-	-	-
1120		22,085.63	22,085.63	-	-	-	-	-
1121		74,539.01	74,539.01	-	-	-	-	-
1122		49,692.67	49,692.67	-	-	-	-	-
1123		24,248.21	24,248.21	-	-	-	-	-
1124		17,320.15	17,320.15	-	-	-	-	-
1125		27,712.24	27,712.24	-	-	-	-	-
1126		6,928.06	6,928.06	-	-	-	-	-
1127		31,176.27	31,176.27	-	-	-	-	-
1128		41,568.36	41,568.36	-	-	-	-	-
1129		17,320.15	17,320.15	-	-	-	-	-
1130		31,176.27	31,176.27	-	-	-	-	-
1131		41,568.36	41,568.36	-	-	-	-	-
1132		38,104.33	38,104.33	-	-	-	-	-
1133		13,856.12	13,856.12	-	-	-	-	-
1134		62,352.54	62,352.54	-	-	-	-	-
1135		754,880.79	777,892.50	777,892.50	777,892.50	777,892.50	702,326.29	702,326.29
1136		104,311.49	127,323.20	127,323.20	127,323.20	127,323.20	110,813.92	110,813.92
1137		255,719.83	278,731.54	278,731.54	278,731.54	278,731.54	248,087.36	248,087.36
1138		2,065,226.54	2,088,238.25	2,088,238.25	2,088,238.25	2,088,238.25	1,307,420.60	1,307,420.60
1139		946,341.94	969,353.65	969,353.65	969,353.65	969,353.65	748,716.95	748,716.95
1140		464,341.64	487,353.35	487,353.35	487,353.35	487,353.35	378,799.07	378,799.07
1141		136,441.37	159,453.08	159,453.08	159,453.08	159,453.08	127,147.42	127,147.42
1142		3,464.03	3,464.03	-	-	-	-	-
1143		72,744.63	72,744.63	-	-	-	-	-
1144		21,439.02	21,439.02	-	-	-	-	-
1145		7,146.34	7,146.34	-	-	-	-	-
1146		14,292.68	14,292.68	-	-	-	-	-
1147		14,292.68	14,292.68	-	-	-	-	-
1148		7,146.34	7,146.34	-	-	-	-	-
1149		17,865.85	17,865.85	-	-	-	-	-
1150		17,865.85	17,865.85	-	-	-	-	-
1151		17,865.85	17,865.85	-	-	-	-	-
1152		10,719.51	10,719.51	-	-	-	-	-
1153		7,733.68	7,733.68	-	-	-	-	-
1154		3,866.84	3,866.84	-	-	-	-	-
1155		27,067.88	27,067.88	-	-	-	-	-



#	PROGRAMA ESTATAL O MUNICIPAL	APROBADO	MODIFICADO	RECAUDADO	COMPROMETIDO	DEVENGADO	EJERCIDO	PAGADO
1156		50,268.92	50,268.92	-	-	-	-	-
1157		3,866.84	3,866.84	-	-	-	-	-
1158		11,600.52	11,600.52	-	-	-	-	-
1159		7,733.68	7,733.68	-	-	-	-	-
1160		3,866.84	3,866.84	-	-	-	-	-
1161		34,801.56	34,801.56	-	-	-	-	-
1162		50,268.92	50,268.92	-	-	-	-	-
1163		3,866.84	3,866.84	-	-	-	-	-
1164		77,336.80	77,336.80	-	-	-	-	-
1165		27,067.88	27,067.88	-	-	-	-	-
1166		15,467.36	15,467.36	-	-	-	-	-
1167		11,600.52	11,600.52	-	-	-	-	-
1168		7,733.68	7,733.68	-	-	-	-	-
1169		27,067.88	27,067.88	-	-	-	-	-
1170		3,866.84	3,866.84	-	-	-	-	-
1171		73,469.96	73,469.96	-	-	-	-	-
1172		32,919.48	32,919.48	-	-	-	-	-
1173		6,927.76	6,927.76	-	-	-	-	-
1174		13,716.45	13,716.45	-	-	-	-	-
1175		54,865.80	54,865.80	-	-	-	-	-
1176		52,122.51	52,122.51	-	-	-	-	-
1177		69,277.60	69,277.60	-	-	-	-	-
1178		46,635.93	46,635.93	-	-	-	-	-
1179		46,635.93	46,635.93	-	-	-	-	-
1180		6,927.76	6,927.76	-	-	-	-	-
1181		48,494.32	48,494.32	-	-	-	-	-
1182		76,812.12	76,812.12	-	-	-	-	-
1183		87,785.28	87,785.28	-	-	-	-	-
1184		8,229.87	8,229.87	-	-	-	-	-
1185		79,555.41	79,555.41	-	-	-	-	-
1186		19,203.03	19,203.03	-	-	-	-	-
1187		10,973.16	10,973.16	-	-	-	-	-
1188		54,865.80	54,865.80	-	-	-	-	-
1189		52,122.51	52,122.51	-	-	-	-	-
1190		46,635.93	46,635.93	-	-	-	-	-
1191		41,149.35	41,149.35	-	-	-	-	-
1192		64,572.27	64,572.27	-	-	-	-	-
1193		2,807.49	2,807.49	-	-	-	-	-
1194		1,001,501.25	1,001,501.25	-	-	-	-	-
1195		71,778.30	71,778.30	-	-	-	-	-
1196		16,564.22	16,564.22	-	-	-	-	-
1197		77,299.71	77,299.71	-	-	-	-	-
1198		74,539.01	74,539.01	-	-	-	-	-
1199		13,856.12	13,856.12	-	-	-	-	-
1200		3,464.03	3,464.03	-	-	-	-	-
1201		3,464.03	3,464.03	-	-	-	-	-
1202		55,424.48	55,424.48	-	-	-	-	-
1203		41,568.36	41,568.36	-	-	-	-	-
1204		45,032.39	45,032.39	-	-	-	-	-
1205		86,600.75	86,600.75	-	-	-	-	-
1206		3,464.03	3,464.03	-	-	-	-	-
1207		38,104.33	38,104.33	-	-	-	-	-
1208		455,507.21	478,518.92	478,518.92	478,518.92	478,518.92	371,665.49	371,665.49
1209		58,124.64	81,136.35	81,136.35	81,136.35	81,136.35	66,997.04	66,997.04
1210		256,786.37	279,798.08	279,798.08	279,798.08	279,798.08	214,245.73	214,245.73





#	PROGRAMA ESTATAL O MUNICIPAL	APROBADO	MODIFICADO	RECAUDADO	COMPROMETIDO	DEVENGADO	EJERCIDO	PAGADO
1211		27,712.24	27,712.24	-	-	-	-	-
1212		483,163.76	161,136.56	161,136.56	161,136.56	161,136.56	161,136.56	161,136.56
1213		770,580.64	735,562.83	735,562.83	735,562.83	735,562.83	735,562.83	735,562.83
1214		7,146.34	7,146.34	-	-	-	-	-
1215		10,719.51	10,719.51	-	-	-	-	-
1216		28,585.36	28,585.36	-	-	-	-	-
1217		3,573.17	3,573.17	-	-	-	-	-
1218		14,292.68	14,292.68	-	-	-	-	-
1219		14,292.68	14,292.68	-	-	-	-	-
1220		21,946.32	21,946.32	-	-	-	-	-
1221		85,041.99	85,041.99	-	-	-	-	-
1222		10,973.16	10,973.16	-	-	-	-	-
1223		90,528.57	90,528.57	-	-	-	-	-
1224		8,229.87	8,229.87	-	-	-	-	-
1225		54,865.80	54,865.80	-	-	-	-	-
1226		54,865.80	54,865.80	-	-	-	-	-
1227		46,635.93	46,635.93	-	-	-	-	-
1228		90,528.57	90,528.57	-	-	-	-	-
1229		49,379.22	49,379.22	-	-	-	-	-
1230		10,973.16	10,973.16	-	-	-	-	-
1231		46,635.93	46,635.93	-	-	-	-	-
1232		698,498.75	698,498.75	-	-	-	-	-
1233		3,000,000.00	3,000,000.00	-	-	-	-	-
1234		35,889.15	35,889.15	-	-	-	-	-
1235		52,453.38	52,453.38	-	-	-	-	-
1236		55,214.08	55,214.08	-	-	-	-	-
1237		46,931.97	46,931.97	-	-	-	-	-
1238		69,017.60	69,017.60	-	-	-	-	-
1239		31,176.27	31,176.27	-	-	-	-	-
1240		55,424.48	55,424.48	-	-	-	-	-
1241		58,888.51	58,888.51	-	-	-	-	-
1242		86,600.75	86,600.75	-	-	-	-	-
1243		27,712.24	27,712.24	-	-	-	-	-
1244		38,104.33	38,104.33	-	-	-	-	-
1245		79,672.69	79,672.69	-	-	-	-	-
1246		55,424.48	55,424.48	-	-	-	-	-
1247		618,100.44	55,460.21	55,460.21	55,460.21	55,460.21	55,460.21	55,460.21
1248		94,410.26	385,266.33	385,266.33	385,266.33	385,266.33	381,473.62	381,473.62
1249		312,809.28	293,220.19	293,220.19	293,220.19	293,220.19	293,220.19	293,220.19
1250		161,038.73	70,648.26	70,648.26	70,648.26	70,648.26	70,648.26	70,648.26
1251		558,200.98	496,116.32	496,116.32	496,116.32	496,116.32	496,116.32	496,116.32
1252		325,794.90	49,833.24	49,833.24	49,833.24	49,833.24	49,833.24	49,833.24
1253		189,745.31	-	-	-	-	-	-
1254		197,304.59	122,423.98	122,423.98	122,423.98	122,423.98	122,423.98	122,423.98
1255		31,085.46	24,488.92	24,488.92	24,488.92	24,488.92	24,488.92	24,488.92
1256		172,839.42	102,905.93	102,905.93	102,905.93	102,905.93	102,905.93	102,905.93
1257		545,567.40	92,200.41	92,200.41	92,200.41	92,200.41	92,200.41	92,200.41
1258		119,735.29	69,774.75	69,774.75	69,774.75	69,774.75	69,774.75	69,774.75
1259		577,214.92	501,987.59	501,987.59	501,987.59	501,987.59	501,987.59	501,987.59
1260		7,146.34	7,146.34	-	-	-	-	-
1261		32,158.53	32,158.53	-	-	-	-	-
1262		7,146.34	7,146.34	-	-	-	-	-
1263		34,801.56	34,801.56	-	-	-	-	-
1264		50,268.92	50,268.92	-	-	-	-	-
1265		38,406.06	38,406.06	-	-	-	-	-





#	PROGRAMA ESTATAL O MUNICIPAL	APROBADO	MODIFICADO	RECAUDADO	COMPROMETIDO	DEVENGADO	EJERCIDO	PAGADO
1266		24,689.61	24,689.61	-	-	-	-	-
1267		60,352.38	60,352.38	-	-	-	-	-
1268		65,838.96	65,838.96	-	-	-	-	-
1269		82,298.70	82,298.70	-	-	-	-	-
1270		60,352.38	60,352.38	-	-	-	-	-
1271		27,432.90	27,432.90	-	-	-	-	-
1272		79,555.41	79,555.41	-	-	-	-	-
1273		41,149.35	41,149.35	-	-	-	-	-
1274		19,203.03	19,203.03	-	-	-	-	-
1275		74,068.83	74,068.83	-	-	-	-	-
1276		32,919.48	32,919.48	-	-	-	-	-
1277		71,325.54	71,325.54	-	-	-	-	-
1278		65,838.96	65,838.96	-	-	-	-	-
1279		10,973.16	10,973.16	-	-	-	-	-
1280		5,486.58	5,486.58	-	-	-	-	-
1281		16,459.74	16,459.74	-	-	-	-	-
1282		38,406.06	38,406.06	-	-	-	-	-
1283		13,716.45	13,716.45	-	-	-	-	-
1284		43,892.64	43,892.64	-	-	-	-	-
1285		46,635.93	46,635.93	-	-	-	-	-
1286		63,095.67	63,095.67	-	-	-	-	-
1287		43,892.64	43,892.64	-	-	-	-	-
1288		3,000,000.00	3,000,000.00	-	-	-	-	-
1289		5,614.98	5,614.98	-	-	-	-	-
1290		53,342.31	53,342.31	-	-	-	-	-
1291		14,037.45	14,037.45	-	-	-	-	-
1292		77,299.71	77,299.71	-	-	-	-	-
1293		35,889.15	35,889.15	-	-	-	-	-
1294		30,367.74	30,367.74	-	-	-	-	-
1295		24,248.21	24,248.21	-	-	-	-	-
1296		72,744.63	72,744.63	-	-	-	-	-
1297		48,496.42	48,496.42	-	-	-	-	-
1298		34,640.30	34,640.30	-	-	-	-	-
1299		27,712.24	27,712.24	-	-	-	-	-
1300		83,136.72	83,136.72	-	-	-	-	-
1301		83,136.72	83,136.72	-	-	-	-	-
1302		58,888.51	58,888.51	-	-	-	-	-
1303		69,280.60	69,280.60	-	-	-	-	-
1304		389,925.85	389,925.85	389,925.85	389,925.85	389,925.85	356,387.32	356,387.32
1305		598,949.00	598,949.00	598,949.00	588,890.23	588,890.23	588,890.23	588,890.23
1306		2,642,912.00	2,642,912.00	2,642,912.00	2,595,720.26	2,595,720.26	2,595,720.26	2,595,720.26
1307		7,421,486.07	7,421,486.07	7,421,486.07	7,370,189.00	7,370,189.00	7,370,188.99	7,370,188.99
1308		1,822,974.00	1,822,974.00	1,822,974.00	1,820,383.58	1,820,383.58	1,820,383.58	1,820,383.58
1309		1,684,284.00	1,684,284.00	1,684,284.00	1,657,044.39	1,657,044.39	1,657,044.39	1,657,044.39
1310		1,089,960.00	1,089,960.00	1,089,960.00	1,073,417.89	1,073,417.89	1,073,417.89	1,073,417.89
1311		65,736.28	65,736.28	-	-	-	-	-
1312		17,319.40	17,319.40	-	-	-	-	-
1313		41,566.56	41,566.56	-	-	-	-	-
1314		3,463.88	3,463.88	-	-	-	-	-
1315		58,002.60	58,002.60	-	-	-	-	-
1316		6,927.76	6,927.76	-	-	-	-	-
1317		38,102.68	38,102.68	-	-	-	-	-
1318		6,927.76	6,927.76	-	-	-	-	-
1319		17,319.40	17,319.40	-	-	-	-	-
1320		41,566.56	41,566.56	-	-	-	-	-





#	PROGRAMA ESTATAL O MUNICIPAL	APROBADO	MODIFICADO	RECAUDADO	COMPROMETIDO	DEVENGADO	EJERCIDO	PAGADO
1321		32,919.48	32,919.48	-	-	-	-	-
1322		43,892.64	43,892.64	-	-	-	-	-
1323		71,325.54	71,325.54	-	-	-	-	-
1324		71,325.54	71,325.54	-	-	-	-	-
1325		63,095.67	63,095.67	-	-	-	-	-
1326		71,325.54	71,325.54	-	-	-	-	-
1327		13,855.52	13,855.52	-	-	-	-	-
1328		43,892.64	43,892.64	-	-	-	-	-
1329		43,892.64	43,892.64	-	-	-	-	-
1330		41,566.56	41,566.56	-	-	-	-	-
1331		32,919.48	32,919.48	-	-	-	-	-
1332		3,463.88	3,463.88	-	-	-	-	-
1333		13,716.45	13,716.45	-	-	-	-	-
1334		54,865.80	54,865.80	-	-	-	-	-
1335		6,927.76	6,927.76	-	-	-	-	-
1336		79,555.41	79,555.41	-	-	-	-	-
1337		35,662.77	35,662.77	-	-	-	-	-
1338		8,229.87	8,229.87	-	-	-	-	-
1339		46,635.93	46,635.93	-	-	-	-	-
1340		24,689.61	24,689.61	-	-	-	-	-
1341		46,635.93	46,635.93	-	-	-	-	-
1342		35,662.77	35,662.77	-	-	-	-	-
1343		35,662.77	35,662.77	-	-	-	-	-
1344		21,946.32	21,946.32	-	-	-	-	-
1345		60,352.38	60,352.38	-	-	-	-	-
1346		49,379.22	49,379.22	-	-	-	-	-
1347		8,422.47	8,422.47	-	-	-	-	-
1348		39,304.86	39,304.86	-	-	-	-	-
1349		11,229.96	11,229.96	-	-	-	-	-
1350		36,958.24	36,958.24	-	-	-	-	-
1351		30,882.39	30,882.39	-	-	-	-	-
1352		32,338.46	32,338.46	-	-	-	-	-
1353		83,156.04	83,156.04	-	-	-	-	-
1354		32,338.46	32,338.46	-	-	-	-	-
1355		64,676.92	64,676.92	-	-	-	-	-
1356		46,197.80	46,197.80	-	-	-	-	-
1357		32,338.46	32,338.46	-	-	-	-	-
1358		78,536.26	78,536.26	-	-	-	-	-
1359		23,098.90	23,098.90	-	-	-	-	-
1360		55,437.36	55,437.36	-	-	-	-	-
1361		27,718.68	27,718.68	-	-	-	-	-
1362		66,256.90	66,256.90	-	-	-	-	-
1363		41,410.56	41,410.56	-	-	-	-	-
1364		13,803.52	13,803.52	-	-	-	-	-
1365		22,085.63	22,085.63	-	-	-	-	-
1366		20,784.18	20,784.18	-	-	-	-	-
1367		58,888.51	58,888.51	-	-	-	-	-
1368		76,208.66	76,208.66	-	-	-	-	-
1369		17,320.15	17,320.15	-	-	-	-	-
1370		38,104.33	38,104.33	-	-	-	-	-
1371		83,136.72	83,136.72	-	-	-	-	-
1372		79,672.69	79,672.69	-	-	-	-	-
1373		62,352.54	62,352.54	-	-	-	-	-
1374		69,280.60	69,280.60	-	-	-	-	-
1375		572,939.57	595,951.28	595,951.28	595,951.28	595,951.28	538,579.19	538,579.19



#	PROGRAMA ESTATAL O MUNICIPAL	APROBADO	MODIFICADO	RECAUDADO	COMPROMETIDO	DEVENGADO	EJERCIDO	PAGADO
1376		75,959.09	98,970.80	98,970.80	98,970.80	98,970.80	91,296.76	91,296.76
1377		126,697.93	106,560.92	106,560.92	106,560.92	106,560.92	-	-
1378		317,285.52	294,124.17	294,124.17	294,124.17	294,124.17	294,124.17	294,124.17
1379		35,750.75	29,329.38	29,329.38	29,329.38	29,329.38	29,329.38	29,329.38
1380		34,801.56	34,801.56	-	-	-	-	-
1381		11,600.52	11,600.52	-	-	-	-	-
1382		34,801.56	34,801.56	-	-	-	-	-
1383		23,201.04	23,201.04	-	-	-	-	-
1384		38,668.40	38,668.40	-	-	-	-	-
1385		38,668.40	38,668.40	-	-	-	-	-
1386		15,467.36	15,467.36	-	-	-	-	-
1387		38,668.40	38,668.40	-	-	-	-	-
1388		15,467.36	15,467.36	-	-	-	-	-
1389		30,934.72	30,934.72	-	-	-	-	-
1390		30,934.72	30,934.72	-	-	-	-	-
1391		34,801.56	34,801.56	-	-	-	-	-
1392		46,402.08	46,402.08	-	-	-	-	-
1393		3,463.88	3,463.88	-	-	-	-	-
1394		6,927.76	6,927.76	-	-	-	-	-
1395		34,801.56	34,801.56	-	-	-	-	-
1396		17,319.40	17,319.40	-	-	-	-	-
1397		10,391.64	10,391.64	-	-	-	-	-
1398		27,711.04	27,711.04	-	-	-	-	-
1399		24,247.16	24,247.16	-	-	-	-	-
1400		45,030.44	45,030.44	-	-	-	-	-
1401		17,319.40	17,319.40	-	-	-	-	-
1402		24,247.16	24,247.16	-	-	-	-	-
1403		27,711.04	27,711.04	-	-	-	-	-
1404		34,638.80	34,638.80	-	-	-	-	-
1405		41,566.56	41,566.56	-	-	-	-	-
1406		32,919.48	32,919.48	-	-	-	-	-
1407		35,662.77	35,662.77	-	-	-	-	-
1408		1,314,737.64	1,314,737.64	-	-	-	-	-
1409		27,432.90	27,432.90	-	-	-	-	-
1410		57,609.09	57,609.09	-	-	-	-	-
1411		19,203.03	19,203.03	-	-	-	-	-
1412		60,057.14	60,057.14	-	-	-	-	-
1413		83,156.04	83,156.04	-	-	-	-	-
1414		23,098.90	23,098.90	-	-	-	-	-
1415		13,859.34	13,859.34	-	-	-	-	-
1416		55,437.36	55,437.36	-	-	-	-	-
1417		22,085.63	22,085.63	-	-	-	-	-
1418		52,453.38	52,453.38	-	-	-	-	-
1419		82,821.12	82,821.12	-	-	-	-	-
1420		82,821.12	82,821.12	-	-	-	-	-
1421		19,324.93	19,324.93	-	-	-	-	-
1422		41,410.56	41,410.56	-	-	-	-	-
1423		34,640.30	34,640.30	-	-	-	-	-
1424		3,464.03	3,464.03	-	-	-	-	-
1425		6,928.06	6,928.06	-	-	-	-	-
1426		6,928.06	6,928.06	-	-	-	-	-
1427		24,248.21	24,248.21	-	-	-	-	-
1428		51,960.45	51,960.45	-	-	-	-	-
1429		20,784.18	20,784.18	-	-	-	-	-
1430		48,496.42	48,496.42	-	-	-	-	-



#	PROGRAMA ESTATAL O MUNICIPAL	APROBADO	MODIFICADO	RECAUDADO	COMPROMETIDO	DEVENGADO	EJERCIDO	PAGADO
1431		34,640.30	34,640.30	-	-	-	-	-
1432		83,136.72	83,136.72	-	-	-	-	-
1433		62,352.54	62,352.54	-	-	-	-	-
1434		69,280.60	69,280.60	-	-	-	-	-
1435		1,995,431.43	2,018,443.14	2,018,443.14	2,018,443.14	2,018,443.14	1,818,821.86	1,818,821.86
1436		550,333.55	573,345.26	573,345.26	573,345.26	573,345.26	518,233.77	518,233.77
1437		2,325,953.28	2,348,964.66	2,348,964.66	2,348,964.66	2,348,964.66	2,116,291.47	2,116,291.47
1438		8,282.11	8,282.11	-	-	-	-	-
1439		52,099.09	52,099.09	-	-	-	-	-
1440		22,032.65	22,032.65	-	-	-	-	-
1441		57,835.70	57,835.70	-	-	-	-	-
1442		41,311.21	41,311.21	-	-	-	-	-
1443		798,587.55	809,915.48	809,915.48	809,915.48	809,915.48	809,914.98	809,914.98
1444		3,304,382.34	3,072,827.83	3,072,827.83	3,072,827.83	3,072,827.83	3,072,824.70	3,072,824.70
1445		19,324.93	19,324.93	-	-	-	-	-
1446		66,256.90	66,256.90	-	-	-	-	-
1447		19,324.93	19,324.93	-	-	-	-	-
1448		89,989.34	89,989.34	-	-	-	-	-
1449		38,649.86	38,649.86	-	-	-	-	-
1450		41,410.56	41,410.56	-	-	-	-	-
1451		55,214.08	55,214.08	-	-	-	-	-
1452		88,342.53	88,342.53	-	-	-	-	-
1453		77,299.71	77,299.71	-	-	-	-	-
1454		91,103.23	91,103.23	-	-	-	-	-
1455		63,496.19	63,496.19	-	-	-	-	-
1456		22,085.63	22,085.63	-	-	-	-	-
1457		16,564.22	16,564.22	-	-	-	-	-
1458		8,282.11	8,282.11	-	-	-	-	-
1459		88,342.53	88,342.53	-	-	-	-	-
1460		11,042.82	11,042.82	-	-	-	-	-
1461		44,171.26	44,171.26	-	-	-	-	-
1462		60,735.49	60,735.49	-	-	-	-	-
1463		91,103.23	91,103.23	-	-	-	-	-
1464		35,889.15	35,889.15	-	-	-	-	-
1465		11,042.82	11,042.82	-	-	-	-	-
1466		88,342.53	88,342.53	-	-	-	-	-
1467		2,760.70	2,760.70	-	-	-	-	-
1468		63,496.19	63,496.19	-	-	-	-	-
1469		41,410.56	41,410.56	-	-	-	-	-
1470		63,496.19	63,496.19	-	-	-	-	-
1471		252,176.01	252,176.01	252,176.01	252,173.98	252,173.98	252,173.98	252,173.98
1472		57,974.78	57,974.78	-	-	-	-	-
1473		13,803.52	13,803.52	-	-	-	-	-
1474		88,342.53	88,342.53	-	-	-	-	-
1475		49,692.67	49,692.67	-	-	-	-	-
1476		46,931.97	46,931.97	-	-	-	-	-
1477		24,846.34	24,846.34	-	-	-	-	-
1478		2,484,031.29	2,484,031.31	2,484,031.31	2,484,031.31	2,484,031.31	1,908,621.64	1,908,621.64
1479		8,282.11	8,282.11	-	-	-	-	-
1480		2,760.70	2,760.70	-	-	-	-	-
1481		2,760.70	2,760.70	-	-	-	-	-
1482		30,367.74	30,367.74	-	-	-	-	-
1483		88,342.53	88,342.53	-	-	-	-	-
1484		1,327,950.94	1,285,894.33	1,285,894.33	1,285,894.33	1,285,894.33	1,285,894.33	1,285,894.33
1485		35,554,559.00	35,554,559.00	35,554,559.00	35,554,559.00	34,315,883.23	33,456,382.54	33,456,382.54





#	PROGRAMA ESTATAL O MUNICIPAL	APROBADO	MODIFICADO	RECAUDADO	COMPROMETIDO	DEVENGADO	EJERCIDO	PAGADO
1486		82,821.12	82,821.12	-	-	-	-	-
1487		8,540,633.40	8,540,633.40	8,204,862.70	8,204,862.70	8,020,075.86	8,020,075.86	8,020,075.86
1488		27,607.04	27,607.04	-	-	-	-	-
1489		91,103.23	91,103.23	-	-	-	-	-
1490		24,846.34	24,846.34	-	-	-	-	-
1491		8,282.11	8,282.11	-	-	-	-	-
1492		55,214.08	55,214.08	-	-	-	-	-
1493		24,846.34	24,846.34	-	-	-	-	-
1494		5,521.41	5,521.41	-	-	-	-	-
1495		27,607.04	27,607.04	-	-	-	-	-
1496		22,085.63	22,085.63	-	-	-	-	-
1497		41,410.56	41,410.56	-	-	-	-	-
1498		11,042.82	11,042.82	-	-	-	-	-
1499		17,320.15	17,320.15	-	-	-	-	-
1500		20,784.18	20,784.18	-	-	-	-	-
1501		69,017.60	69,017.60	-	-	-	-	-
1502		22,085.63	22,085.63	-	-	-	-	-
1503		19,324.93	19,324.93	-	-	-	-	-
1504		35,889.15	35,889.15	-	-	-	-	-
1505		60,735.49	60,735.49	-	-	-	-	-
1506		35,889.15	35,889.15	-	-	-	-	-
1507		63,496.19	63,496.19	-	-	-	-	-
1508		71,778.30	71,778.30	-	-	-	-	-
1509		20,784.18	20,784.18	-	-	-	-	-
1510		2,107,857.08	11,536,952.82	11,536,952.82	11,536,952.82	11,310,332.45	11,310,332.45	11,310,332.45
1511		49,692.67	49,692.67	-	-	-	-	-
1512		22,085.63	22,085.63	-	-	-	-	-
1513		74,539.01	74,539.01	-	-	-	-	-
1514		66,256.90	66,256.90	-	-	-	-	-
1515		11,042.82	11,042.82	-	-	-	-	-
1516		10,392.09	10,392.09	-	-	-	-	-
1517		82,821.12	82,821.12	-	-	-	-	-
1518		57,974.78	57,974.78	-	-	-	-	-
1519		71,778.30	71,778.30	-	-	-	-	-
1520		8,282.11	8,282.11	-	-	-	-	-
1521		5,521.41	5,521.41	-	-	-	-	-
1522		46,931.97	46,931.97	-	-	-	-	-
1523		69,017.60	69,017.60	-	-	-	-	-
1524		80,060.42	80,060.42	-	-	-	-	-
1525		30,367.74	30,367.74	-	-	-	-	-
1526		49,692.67	49,692.67	-	-	-	-	-
1527		13,856.12	13,856.12	-	-	-	-	-
1528		27,607.04	27,607.04	-	-	-	-	-
1529		38,649.86	38,649.86	-	-	-	-	-
1530		5,521.41	5,521.41	-	-	-	-	-
1531		52,453.38	52,453.38	-	-	-	-	-
1532		20,784.18	20,784.18	-	-	-	-	-
1533		62,352.54	62,352.54	-	-	-	-	-
1534		34,640.30	34,640.30	-	-	-	-	-
1535		41,568.36	41,568.36	-	-	-	-	-
1536		19,324.93	19,324.93	-	-	-	-	-
1537		82,821.12	82,821.12	-	-	-	-	-
1538		33,128.45	33,128.45	-	-	-	-	-
1539		57,974.78	57,974.78	-	-	-	-	-
1540		71,778.30	71,778.30	-	-	-	-	-





#	PROGRAMA ESTATAL O MUNICIPAL	APROBADO	MODIFICADO	RECAUDADO	COMPROMETIDO	DEVENGADO	EJERCIDO	PAGADO
1541		66,256.90	66,256.90	-	-	-	-	-
1542		60,735.49	60,735.49	-	-	-	-	-
1543		52,453.38	52,453.38	-	-	-	-	-
1544		55,424.48	55,424.48	-	-	-	-	-
1545		58,888.51	58,888.51	-	-	-	-	-
1546		69,280.60	69,280.60	-	-	-	-	-
1547		30,367.74	30,367.74	-	-	-	-	-
1548		44,171.26	44,171.26	-	-	-	-	-
1549		15,000,000.00	91,602,465.81	-	-	-	-	-
1550		76,208.66	76,208.66	-	-	-	-	-
1551		41,568.36	41,568.36	-	-	-	-	-
1552		55,424.48	55,424.48	-	-	-	-	-
1553		22,085.63	22,085.63	-	-	-	-	-
1554		16,564.22	16,564.22	-	-	-	-	-
1555		49,692.67	49,692.67	-	-	-	-	-
1556		55,214.08	55,214.08	-	-	-	-	-
1557		85,581.82	85,581.82	-	-	-	-	-
1558		52,453.38	52,453.38	-	-	-	-	-
1559		24,846.34	24,846.34	-	-	-	-	-
1560		80,060.42	80,060.42	-	-	-	-	-
1561		55,214.08	55,214.08	-	-	-	-	-
1562		58,888.51	58,888.51	-	-	-	-	-
1563		91,103.23	91,103.23	-	-	-	-	-
1564		38,649.86	38,649.86	-	-	-	-	-
1565		71,778.30	71,778.30	-	-	-	-	-
1566		30,367.74	30,367.74	-	-	-	-	-
1567		46,931.97	46,931.97	-	-	-	-	-
1568		5,521.41	5,521.41	-	-	-	-	-
1569		13,803.52	13,803.52	-	-	-	-	-
1570		8,282.11	8,282.11	-	-	-	-	-
1571		22,085.63	22,085.63	-	-	-	-	-
1572		22,085.63	22,085.63	-	-	-	-	-
1573		77,299.71	77,299.71	-	-	-	-	-
1574		44,171.26	44,171.26	-	-	-	-	-
1575		8,282.11	8,282.11	-	-	-	-	-
1576		91,103.23	91,103.23	-	-	-	-	-
1577		52,453.38	52,453.38	-	-	-	-	-
1578		66,256.90	66,256.90	-	-	-	-	-
1579		88,342.53	88,342.53	-	-	-	-	-
1580		55,214.08	55,214.08	-	-	-	-	-
1581		77,299.71	77,299.71	-	-	-	-	-
1582		30,367.74	30,367.74	-	-	-	-	-
1583		46,931.97	46,931.97	-	-	-	-	-
1584		30,367.74	30,367.74	-	-	-	-	-
1585		88,342.53	88,342.53	-	-	-	-	-
1586		5,521.41	5,521.41	-	-	-	-	-
1587		80,060.42	80,060.42	-	-	-	-	-
1588		22,085.63	22,085.63	-	-	-	-	-
1589		8,282.11	8,282.11	-	-	-	-	-
1590		13,803.52	13,803.52	-	-	-	-	-
1591		27,607.04	27,607.04	-	-	-	-	-
1592		24,846.34	24,846.34	-	-	-	-	-
1593		60,735.49	60,735.49	-	-	-	-	-
1594		82,821.12	82,821.12	-	-	-	-	-
1595		8,282.11	8,282.11	-	-	-	-	-



#	PROGRAMA ESTATAL O MUNICIPAL	APROBADO	MODIFICADO	RECAUDADO	COMPROMETIDO	DEVENGADO	EJERCIDO	PAGADO
1596		52,453.38	52,453.38	-	-	-	-	-
1597		19,324.93	19,324.93	-	-	-	-	-
1598		19,324.93	19,324.93	-	-	-	-	-
1599		66,256.90	66,256.90	-	-	-	-	-
1600		22,085.63	22,085.63	-	-	-	-	-
1601		30,367.74	30,367.74	-	-	-	-	-
1602		49,692.67	49,692.67	-	-	-	-	-
1603		19,324.93	19,324.93	-	-	-	-	-
1604		77,299.71	77,299.71	-	-	-	-	-
1605		60,735.49	60,735.49	-	-	-	-	-
1606		2,760.70	2,760.70	-	-	-	-	-
1607		74,539.01	74,539.01	-	-	-	-	-
1608		82,821.12	82,821.12	-	-	-	-	-
1609		82,821.12	82,821.12	-	-	-	-	-
1610		91,103.23	91,103.23	-	-	-	-	-
1611		11,042.82	11,042.82	-	-	-	-	-
1612		8,282.11	8,282.11	-	-	-	-	-
1613		38,649.86	38,649.86	-	-	-	-	-
1614		4,619.78	4,619.78	-	-	-	-	-
1615		64,676.92	64,676.92	-	-	-	-	-
1616		78,536.26	78,536.26	-	-	-	-	-
1617		83,156.04	83,156.04	-	-	-	-	-
1618		13,859.34	13,859.34	-	-	-	-	-
1619		41,578.02	41,578.02	-	-	-	-	-
1620		60,057.14	60,057.14	-	-	-	-	-
1621		46,197.80	46,197.80	-	-	-	-	-
1622		32,338.46	32,338.46	-	-	-	-	-
1623		92,395.60	92,395.60	-	-	-	-	-
1624		87,775.82	87,775.82	-	-	-	-	-
1625		50,817.58	50,817.58	-	-	-	-	-
1626		617,837.48	617,837.48	617,837.48	617,556.99	617,556.99	617,556.99	617,556.99
1627		433,981.60	433,981.60	433,981.60	433,899.41	433,899.41	433,899.41	433,899.41
1628		62,352.54	62,352.54	-	-	-	-	-
1629		45,032.39	45,032.39	-	-	-	-	-
1630		45,032.39	45,032.39	-	-	-	-	-
1631		62,352.54	62,352.54	-	-	-	-	-
1632		20,784.18	20,784.18	-	-	-	-	-
1633		55,424.48	55,424.48	-	-	-	-	-
1634		76,208.66	76,208.66	-	-	-	-	-
1635		83,136.72	83,136.72	-	-	-	-	-
1636		55,459,966.21	55,459,966.21	55,459,966.21	55,459,600.00	55,459,600.00	55,459,600.00	55,459,600.00
1637		0.01	1,000,000.00	1,000,000.00	1,000,000.00	652,522.75	652,522.75	652,522.75
1638		69,280.60	69,280.60	-	-	-	-	-
1639		9,124,485.00	9,124,460.48	9,124,460.48	9,124,460.48	9,124,460.48	6,741,542.65	6,741,542.65
1640		771,903.48	771,903.48	771,903.48	707,655.21	184,048.09	184,048.09	184,048.09
1641		10,500,000.00	10,500,000.00	10,500,000.00	10,500,000.00	10,500,000.00	8,628,748.22	8,628,748.22
1642		260,633,048.30	260,633,048.30	260,633,048.30	235,695,777.71	235,695,777.71	235,695,777.71	235,695,777.71
1643		18,479.12	18,479.12	-	-	-	-	-
1644		791,701,007.88	878,701,007.88	878,701,007.88	872,648,438.69	846,557,332.24	846,557,332.24	846,557,332.24
1645		50,817.58	50,817.58	-	-	-	-	-
1646		32,338.46	32,338.46	-	-	-	-	-
1647		9,239.56	9,239.56	-	-	-	-	-
1648		55,437.36	55,437.36	-	-	-	-	-
1649		73,916.48	73,916.48	-	-	-	-	-
1650		41,578.02	41,578.02	-	-	-	-	-



#	PROGRAMA ESTATAL O MUNICIPAL	APROBADO	MODIFICADO	RECAUDADO	COMPROMETIDO	DEVENGADO	EJERCIDO	PAGADO
1651		99,400,000.00	99,390,357.32	85,613,990.82	85,613,990.82	85,613,990.82	85,613,990.82	85,613,990.82
1652		73,916.48	73,916.48	-	-	-	-	-
1653		60,057.14	60,057.14	-	-	-	-	-
1654		50,817.58	50,817.58	-	-	-	-	-
1655		36,958.24	36,958.24	-	-	-	-	-
1656		55,437.36	55,437.36	-	-	-	-	-
1657		278,320,000.00	281,799,276.75	98,527,781.44	98,527,781.44	98,527,781.44	98,527,781.44	98,527,781.44
1658		9,940,000.00	8,837,504.96	7,577,851.89	7,577,851.89	7,577,851.89	7,577,851.89	7,577,851.89
1659		60,057.14	60,057.14	-	-	-	-	-
1660		87,775.82	87,775.82	-	-	-	-	-
1661		36,958.24	36,958.24	-	-	-	-	-
1662		41,578.02	41,578.02	-	-	-	-	-
1663		36,958.24	36,958.24	-	-	-	-	-
1664		50,817.58	50,817.58	-	-	-	-	-
1665		73,916.48	73,916.48	-	-	-	-	-
1666		55,437.36	55,437.36	-	-	-	-	-
1667		83,156.04	83,156.04	-	-	-	-	-
1668		69,296.70	69,296.70	-	-	-	-	-
1669		69,296.70	69,296.70	-	-	-	-	-
1670		32,338.46	32,338.46	-	-	-	-	-
1671		11,000,000.00	11,000,000.00	11,000,000.00	10,506,454.66	10,506,454.66	9,999,942.16	9,999,942.16
1672		0.01	12,370,177.21	12,370,177.21	12,370,177.21	6,119,354.77	6,119,354.77	6,119,354.77
1673		1,457,582.73	1,457,582.73	1,457,582.73	1,326,594.18	346,767.98	346,767.98	346,767.98
1674		30,000,000.00	30,000,000.00	30,000,000.00	30,000,000.00	30,000,000.00	29,749,016.32	29,749,016.32
1675		10,000,000.00	10,000,000.00	10,000,000.00	10,000,000.00	10,000,000.00	9,687,641.44	9,687,641.44
1676		15,000,000.00	14,854,119.01	14,854,119.01	14,854,119.01	14,854,119.01	9,125,487.46	9,125,487.46
1677		69,296.70	69,296.70	-	-	-	-	-
1678		755,667.08	755,667.08	755,667.08	752,123.06	613,103.96	613,103.96	613,103.96
1679		3,668,998.05	3,668,998.05	3,668,998.05	3,365,239.99	485,840.81	485,840.81	485,840.81
1680		10,425,063.59	-	-	-	-	-	-
1681		69,296.70	69,296.70	-	-	-	-	-
1682		23,098.90	23,098.90	-	-	-	-	-
1683		73,916.48	73,916.48	-	-	-	-	-
1684		9,239.56	9,239.56	-	-	-	-	-
1685		460,190.09	460,190.09	460,190.09	454,160.15	96,720.44	96,720.44	96,720.44
1686		26,000.00	26,000.00	26,000.00	-	-	-	-
1687		300,042,142.14	16,087,941.14	16,087,941.14	14,701,579.42	6,027,347.64	6,027,347.64	6,027,347.64
1688		7,007,007.01	6,573,286.31	6,573,286.31	6,573,286.31	4,606,253.55	4,606,253.55	4,606,253.55
1689		0.01	1,000,000.00	1,000,000.00	1,000,000.00	-	-	-
1690		0.01	1,000,000.00	1,000,000.00	1,000,000.00	-	-	-
1691		7,500,000.00	7,500,000.00	7,500,000.00	7,192,848.30	2,208,223.56	2,208,223.56	2,208,223.56
1692		2,240,000.00	9,124,642.92	9,124,642.92	9,124,642.92	1,866,500.01	1,866,500.01	1,866,500.01
1693		2,240,000.00	2,240,000.00	2,240,000.00	2,240,000.00	1,764,116.40	1,764,116.40	1,764,116.40
1694		83,397,199.65	83,397,199.65	83,253,680.91	83,253,680.91	83,253,680.91	70,708,914.63	70,708,914.63
1695		1,502,763.93	1,502,763.93	1,502,763.93	1,481,747.25	1,481,747.25	1,380,413.91	1,380,413.91
1696		14,456,985.00	14,456,985.00	14,456,985.00	14,456,985.00	4,032,624.00	4,032,624.00	4,032,624.00
1697		143,143,143.14	358,685,891.34	358,685,891.34	339,903,815.54	28,307,903.40	28,307,903.40	28,307,903.40
1698		6,928.06	6,928.06	-	-	-	-	-
1699		38,104.33	38,104.33	-	-	-	-	-
1700		6,928.06	6,928.06	-	-	-	-	-
1701		7,500,000.00	7,500,000.00	7,500,000.00	7,153,165.32	713,482.51	713,482.51	713,482.51
1702		2,000,000.00	2,000,000.00	-	-	-	-	-
1703		18,479.12	18,479.12	-	-	-	-	-
1704		46,197.80	46,197.80	-	-	-	-	-







#	PROGRAMA ESTATAL O MUNICIPAL	APROBADO	MODIFICADO	RECAUDADO	COMPROMETIDO	DEVENGADO	EJERCIDO	PAGADO
1705		9,239.56	9,239.56	-	-	-	-	-
1706		9,239.56	9,239.56	-	-	-	-	-
1707		1,866,330.15	1,866,330.15	1,866,330.15	1,831,707.89	996,434.67	996,434.67	996,434.67
1708		69,296.70	69,296.70	-	-	-	-	-
1709		9,239.56	9,239.56	-	-	-	-	-
1710		69,296.70	69,296.70	-	-	-	-	-
1711		702,222.41	702,222.41	702,222.41	701,045.02	245,889.06	245,889.06	245,889.06
1712		250,360.43	250,360.43	250,360.43	246,803.26	50,725.73	50,725.73	50,725.73
1713		0.01	12,491,351.47	12,491,351.47	12,491,351.47	7,601,640.89	7,601,640.89	7,601,640.89
1714		0.01	1,756,250.07	1,756,250.07	1,756,250.07	147,917.66	147,917.66	147,917.66
1715		41,578.02	41,578.02	-	-	-	-	-
1716		83,156.04	83,156.04	-	-	-	-	-
1717		83,156.04	83,156.04	-	-	-	-	-
1718		41,578.02	41,578.02	-	-	-	-	-
1719		1,191,585.85	1,191,585.85	1,191,585.85	1,145,200.22	448,886.19	448,886.19	448,886.19
1720		9,517,703.48	26,758,030.95	26,758,030.95	26,758,030.94	26,758,030.94	21,931,435.59	21,931,435.59
1721		78,536.26	78,536.26	-	-	-	-	-
1722		4,077,120.04	4,077,120.04	4,077,120.04	3,955,934.14	19,706.14	19,706.14	19,706.14
1723		911,384.47	911,384.47	911,384.47	911,384.47	224,748.21	224,748.21	224,748.21
1724		41,578.02	41,578.02	-	-	-	-	-
1725		18,479.12	18,479.12	-	-	-	-	-
1726		55,437.36	55,437.36	-	-	-	-	-
1727		60,057.14	60,057.14	-	-	-	-	-
1728		46,197.80	46,197.80	-	-	-	-	-
1729		36,958.24	36,958.24	-	-	-	-	-
1730		86,600.75	86,600.75	-	-	-	-	-
1731		10,392.09	10,392.09	-	-	-	-	-
1732		6,928.06	6,928.06	-	-	-	-	-
1733		13,856.12	13,856.12	-	-	-	-	-
1734		5,269,863.66	5,269,863.66	5,269,863.66	4,814,101.20	3,637,768.00	3,637,768.00	3,637,768.00
1735		640,854.67	640,854.67	640,854.67	595,860.37	192,545.51	192,545.51	192,545.51
1736		64,676.92	64,676.92	-	-	-	-	-
1737		83,156.04	83,156.04	-	-	-	-	-
1738		6,928.06	6,928.06	-	-	-	-	-
1739		20,784.18	20,784.18	-	-	-	-	-
1740		3,464.03	3,464.03	-	-	-	-	-
1741		3,464.03	3,464.03	-	-	-	-	-
1742		634,092.35	634,092.35	634,092.35	633,620.22	633,620.22	633,620.22	633,620.22
1743		632,379.72	632,379.72	632,379.72	628,787.86	428,479.87	428,479.87	428,479.87
1744		2,891,606.63	8,067,248.95	8,067,248.95	390,090.98	390,090.98	390,090.98	390,090.98
1745		78,536.26	78,536.26	-	-	-	-	-
1746		295,399.14	295,399.14	295,399.14	295,352.31	295,352.31	295,352.31	295,352.31
1747		470,811.01	470,811.01	470,811.01	470,684.69	470,684.69	470,684.69	470,684.69
1748		423,000.12	423,000.12	423,000.12	422,095.71	422,095.71	422,095.71	422,095.71
1749		890,209.51	890,209.51	890,209.51	889,223.25	889,223.25	889,223.25	889,223.25
1750		387,201.59	387,201.59	387,201.59	386,493.14	386,493.14	386,493.14	386,493.14
1751		177,727,200.00	177,720,767.69	154,658,114.83	154,658,114.83	154,658,114.83	154,658,114.83	154,658,114.83
1752		60,057.14	60,057.14	-	-	-	-	-
1753		41,578.02	41,578.02	-	-	-	-	-
1754		13,859.34	13,859.34	-	-	-	-	-
1755		78,536.26	78,536.26	-	-	-	-	-
1756		87,775.82	87,775.82	-	-	-	-	-
1757		50,817.58	50,817.58	-	-	-	-	-
1758		13,859.34	13,859.34	-	-	-	-	-
1759		9,239.56	9,239.56	-	-	-	-	-



#	PROGRAMA ESTATAL O MUNICIPAL	APROBADO	MODIFICADO	RECAUDADO	COMPROMETIDO	DEVENGADO	EJERCIDO	PAGADO
1760		55,437.36	55,437.36	-	-	-	-	-
1761		1,605,001.00	1,605,001.00	1,605,001.00	1,605,000.01	1,605,000.01	-	-
1762		60,057.14	60,057.14	-	-	-	-	-
1763		78,536.26	78,536.26	-	-	-	-	-
1764		83,156.04	83,156.04	-	-	-	-	-
1765		36,958.24	36,958.24	-	-	-	-	-
1766		27,718.68	27,718.68	-	-	-	-	-
1767		64,676.92	64,676.92	-	-	-	-	-
1768		64,676.92	64,676.92	-	-	-	-	-
1769		23,098.90	23,098.90	-	-	-	-	-
1770		64,676.92	64,676.92	-	-	-	-	-
1771		90,064.78	90,064.78	-	-	-	-	-
1772		92,395.60	92,395.60	-	-	-	-	-
1773		41,578.02	41,578.02	-	-	-	-	-
1774		64,676.92	64,676.92	-	-	-	-	-
1775		78,536.26	78,536.26	-	-	-	-	-
1776		64,676.92	64,676.92	-	-	-	-	-
1777		92,395.60	92,395.60	-	-	-	-	-
1778		64,676.92	64,676.92	-	-	-	-	-
1779		23,098.90	23,098.90	-	-	-	-	-
1780		78,536.26	78,536.26	-	-	-	-	-
1781		92,395.60	92,395.60	-	-	-	-	-
1782		60,057.14	60,057.14	-	-	-	-	-
1783		34,640.30	34,640.30	-	-	-	-	-
1784		86,600.75	86,600.75	-	-	-	-	-
1785		18,479.12	18,479.12	-	-	-	-	-
1786		36,958.24	36,958.24	-	-	-	-	-
1787		87,775.82	87,775.82	-	-	-	-	-
1788		41,578.02	41,578.02	-	-	-	-	-
1789		13,859.34	13,859.34	-	-	-	-	-
1790		87,775.82	87,775.82	-	-	-	-	-
1791		13,859.34	13,859.34	-	-	-	-	-
1792		23,098.90	23,098.90	-	-	-	-	-
1793		55,437.36	55,437.36	-	-	-	-	-
1794		65,816.57	65,816.57	-	-	-	-	-
1795		879,109.04	879,109.01	879,109.01	879,109.01	879,109.01	878,609.04	878,609.04
1796		216,376,008.87	216,376,008.87	216,376,008.87	216,376,008.84	216,376,008.68	216,376,008.68	216,376,008.68
1797		98,767,405.82	98,767,405.82	98,767,405.82	98,767,405.82	89,451,842.52	89,451,842.52	89,451,842.52
1798		90,064.78	90,064.78	-	-	-	-	-
1799		10,392.09	10,392.09	-	-	-	-	-
1800		13,859.34	13,859.34	-	-	-	-	-
1801		24,248.21	24,248.21	-	-	-	-	-
1802		51,960.45	51,960.45	-	-	-	-	-
1803		17,517,517.52	-	-	-	-	-	-
1804		13,856.12	13,856.12	-	-	-	-	-
1805		1,506,831.74	1,529,843.45	1,529,843.45	1,529,843.45	1,529,843.45	608,703.23	608,703.23
1806		10,719.51	10,719.51	-	-	-	-	-
1807		6,927.76	6,927.76	-	-	-	-	-
1808		30,367.74	30,367.74	-	-	-	-	-
1809		73,916.48	73,916.48	-	-	-	-	-
1810		3,000,000.00	3,000,000.00	3,000,000.00	-	-	-	-
1811		44,861.43	44,861.43	-	-	-	-	-
1812		13,803.52	13,803.52	-	-	-	-	-
1813		31,057.91	31,057.91	-	-	-	-	-
1814		6,901.76	6,901.76	-	-	-	-	-



#	PROGRAMA ESTATAL O MUNICIPAL	APROBADO	MODIFICADO	RECAUDADO	COMPROMETIDO	DEVENGADO	EJERCIDO	PAGADO
1815		37,959.67	37,959.67	-	-	-	-	-
1816		10,352.64	10,352.64	-	-	-	-	-
1817		17,254.39	17,254.39	-	-	-	-	-
1818		24,156.15	24,156.15	-	-	-	-	-
1819		27,607.03	27,607.03	-	-	-	-	-
1820		10,352.64	10,352.64	-	-	-	-	-
1821		3,450.88	3,450.88	-	-	-	-	-
1822		34,508.79	34,508.79	-	-	-	-	-
1823		27,607.03	27,607.03	-	-	-	-	-
1824		65,566.70	65,566.70	-	-	-	-	-
1825		198,857.71	198,857.71	198,857.71	198,857.71	198,857.71	158,608.90	158,608.90
1826		20,705.27	20,705.27	-	-	-	-	-
1827		37,959.67	37,959.67	-	-	-	-	-
1828		72,468.46	72,468.46	-	-	-	-	-
1829		17,254.39	17,254.39	-	-	-	-	-
1830		1,694,793.98	1,694,793.98	1,694,793.98	1,694,793.98	1,694,793.98	-	-
1831		994,496.47	994,496.47	994,496.47	994,496.47	994,496.47	-	-
1832		2,268,664.26	2,268,664.26	2,268,664.26	2,268,664.26	2,268,664.26	-	-
1833		1,500,333.06	1,500,333.06	1,500,333.06	1,500,333.06	1,500,333.06	-	-
1834		405,677.82	405,677.82	405,677.82	405,677.82	405,677.82	-	-
1835		2,215,461.26	2,215,461.26	2,215,461.26	2,215,461.26	2,215,461.26	-	-
1836		276,430.89	276,430.89	276,430.89	276,430.89	276,430.89	-	-
1837		6,953,064.49	6,953,064.49	6,953,064.49	6,953,064.49	6,953,064.49	-	-
1838		24,156.15	24,156.15	-	-	-	-	-
1839		27,607.03	27,607.03	-	-	-	-	-
1840		24,156.15	24,156.15	-	-	-	-	-
1841		20,705.27	20,705.27	-	-	-	-	-
1842		625,000.00	622,374.97	622,374.97	622,374.97	622,374.97	541,164.45	541,164.45
1843		375,000.00	341,363.09	341,363.09	341,363.09	341,363.09	303,449.15	303,449.15
1844		625,000.00	622,374.98	622,374.98	622,374.98	622,374.98	541,164.45	541,164.45
1845		27,607.03	27,607.03	-	-	-	-	-
1846		34,508.79	34,508.79	-	-	-	-	-
1847		44,861.43	44,861.43	-	-	-	-	-
1848		34,508.79	34,508.79	-	-	-	-	-
1849		65,566.70	65,566.70	-	-	-	-	-
1850		51,763.18	51,763.18	-	-	-	-	-
1851		20,705.27	20,705.27	-	-	-	-	-
1852		89,722.85	89,722.85	-	-	-	-	-
1853		58,664.94	58,664.94	-	-	-	-	-
1854		375,000.00	442,830.07	442,830.07	442,830.07	442,830.07	303,449.14	303,449.14
1855		48,312.30	48,312.30	-	-	-	-	-
1856		44,861.43	44,861.43	-	-	-	-	-
1857		86,271.97	86,271.97	-	-	-	-	-
1858		3,450.88	3,450.88	-	-	-	-	-
1859		6,901.76	6,901.76	-	-	-	-	-
1860		58,664.94	58,664.94	-	-	-	-	-
1861		10,352.64	10,352.64	-	-	-	-	-
1862		44,861.43	44,861.43	-	-	-	-	-
1863		86,271.97	86,271.97	-	-	-	-	-
1864		58,664.94	58,664.94	-	-	-	-	-
1865		31,057.91	31,057.91	-	-	-	-	-
1866		108,692.06	108,692.06	108,692.06	108,692.06	108,692.06	86,692.79	86,692.79
1867		17,254.39	17,254.39	-	-	-	-	-
1868		1,379,193.53	1,379,193.53	1,379,193.53	1,379,193.53	1,378,727.66	-	-
1869		564,975.78	564,975.78	564,975.78	564,975.78	564,784.94	-	-



#	PROGRAMA ESTATAL O MUNICIPAL	APROBADO	MODIFICADO	RECAUDADO	COMPROMETIDO	DEVENGADO	EJERCIDO	PAGADO
1870		2,283,284.48	2,283,284.48	2,283,284.48	2,283,284.48	2,282,513.21	-	-
1871		572,183.87	-	-	-	-	-	-
1872		698,778.65	698,778.65	698,778.65	698,778.65	698,542.61	-	-
1873		678,913.02	678,913.02	678,913.02	678,913.02	678,683.69	-	-
1874		2,418,452.68	2,418,452.68	2,418,452.68	2,418,452.68	2,417,635.76	-	-
1875		2,093,195.66	2,093,195.66	2,093,195.66	2,093,195.66	2,092,488.60	-	-
1876		1,973,540.74	1,973,540.74	1,973,540.74	1,973,540.74	1,972,874.10	-	-
1877		1,639,218.37	1,639,218.37	1,639,218.37	1,639,218.37	1,638,664.66	-	-
1878		5,988,009.58	5,988,009.58	5,988,009.58	5,988,009.58	5,988,009.58	-	-
1879		3,875,576.77	3,875,576.77	3,875,576.77	3,875,576.77	3,875,576.77	-	-
1880		657,196.70	657,196.70	657,196.70	657,196.70	657,196.70	-	-
1881		1,038,506.65	1,038,506.65	1,038,506.65	1,038,506.65	1,038,506.65	-	-
1882		1,645,685.99	1,645,685.99	1,645,685.99	1,645,685.99	1,645,685.99	-	-
1883		568,074.60	568,074.60	568,074.60	568,074.60	568,074.60	-	-
1884		3,008,010.96	3,008,010.96	3,008,010.96	3,008,010.96	3,008,010.96	-	-
1885		797,245.52	797,245.52	797,245.52	797,245.52	797,245.52	-	-
1886		646,755.36	646,755.36	646,755.36	646,755.36	646,755.36	-	-
1887		724,033.82	724,033.82	724,033.82	724,033.82	724,033.82	-	-
1888		1,964,965.55	1,964,965.55	1,964,965.55	1,964,965.55	1,964,962.04	-	-
1889		2,800,000.00	2,800,000.00	2,800,000.00	2,800,000.00	2,800,000.00	2,240,000.00	2,240,000.00
1890		1,190,404.52	1,190,404.52	1,190,404.52	1,190,404.52	1,190,002.42	-	-
1891		5,745,790.75	5,745,790.75	5,745,790.75	5,745,790.75	5,743,849.89	-	-
1892		7,709,018.47	7,709,018.47	7,709,018.47	7,709,018.47	7,706,414.46	-	-
1893		9,315,479.05	9,315,479.05	9,315,479.05	9,315,479.05	9,312,332.39	-	-
1894		250,560.00	250,560.00	250,560.00	-	-	-	-
1895		150,000.00	-	-	-	-	-	-
1896		615,354.25	615,354.25	615,354.25	615,354.25	-	-	-
1897		553,012.90	553,012.90	553,012.90	-	-	-	-
1898		4,500,000.00	2,231,632.85	2,231,632.85	442,671.26	-	-	-
1899		2,400,000.00	2,400,000.00	2,400,000.00	2,400,000.00	-	-	-
1900		553,012.90	553,012.90	553,012.90	553,012.90	-	-	-
1901		553,012.90	553,012.90	553,012.90	-	-	-	-
1902		553,012.90	553,012.90	553,012.90	-	-	-	-
1903		3,000,000.00	3,000,000.00	3,000,000.00	3,000,000.00	-	-	-
1904		4,500,000.00	4,500,000.00	4,500,000.00	4,500,000.00	-	-	-
1905		4,500,000.00	2,500,000.00	2,500,000.00	500,000.00	-	-	-
1906		4,500,000.00	2,500,000.00	2,500,000.00	500,000.00	-	-	-
1907		1,450,000.00	2,700,000.00	2,700,000.00	-	-	-	-
1908		1,450,000.00	2,700,000.00	2,700,000.00	-	-	-	-
1909		1,450,000.00	2,700,000.00	2,700,000.00	-	-	-	-
1910		3,000,000.00	3,000,000.00	3,000,000.00	3,000,000.00	-	-	-
1911		2,500,000.00	2,500,000.00	2,500,000.00	2,500,000.00	387,812.44	387,812.44	387,812.44
1912		1,225,000.00	1,225,000.00	1,225,000.00	1,225,000.00	-	-	-
1913		615,354.25	615,354.25	615,354.25	596,447.50	596,447.50	596,447.50	596,447.50
1914		3,000,000.00	3,000,000.00	3,000,000.00	-	-	-	-
1915		1,225,000.00	1,225,000.00	1,225,000.00	1,225,000.00	-	-	-
1916		1,225,000.00	1,225,000.00	1,225,000.00	1,225,000.00	-	-	-
1917		615,354.25	615,354.25	615,354.25	615,354.25	-	-	-
1918		553,012.90	553,012.90	553,012.90	553,012.90	-	-	-
1919		250,560.00	250,560.00	250,560.00	-	-	-	-
1920		250,560.00	250,560.00	250,560.00	-	-	-	-
1921		250,560.00	250,560.00	250,560.00	-	-	-	-
1922		250,560.00	250,560.00	250,560.00	-	-	-	-
1923		250,560.00	250,560.00	250,560.00	-	-	-	-
1924		250,560.00	250,560.00	250,560.00	-	-	-	-





#	PROGRAMA ESTATAL O MUNICIPAL	APROBADO	MODIFICADO	RECAUDADO	COMPROMETIDO	DEVENGADO	EJERCIDO	PAGADO
1925		250,560.00	250,560.00	250,560.00	-	-	-	-
1926		250,560.00	250,560.00	250,560.00	-	-	-	-
1927		250,560.00	250,560.00	250,560.00	-	-	-	-
1928		250,560.00	250,560.00	250,560.00	-	-	-	-
1929		553,012.90	553,012.90	553,012.90	553,012.90	-	-	-
1930		553,012.90	553,012.90	553,012.90	553,012.90	-	-	-
1931		553,012.90	553,012.90	553,012.90	553,012.90	-	-	-
1932		11,200.00	11,200.00	11,200.00	11,200.00	-	-	-
1933		4,600,000.00	425,000.00	425,000.00	-	-	-	-
1934		615,354.25	-	-	-	-	-	-
1935		553,012.90	-	-	-	-	-	-
1936		615,354.25	-	-	-	-	-	-
1937		553,012.90	553,012.90	553,012.90	-	-	-	-
1938		553,012.90	553,012.90	553,012.90	553,012.90	-	-	-
1939		553,012.90	553,012.90	553,012.90	553,012.90	-	-	-
1940		1,000,000.00	1,000,000.00	1,000,000.00	1,000,000.00	-	-	-
1941		331,000,000.00	307,456,609.95	307,456,609.95	270,600,825.17	3,636,098.22	3,636,098.22	3,636,098.22
1942		171,849,469.06	171,849,469.06	171,849,469.06	171,849,469.06	75,013,967.62	75,013,967.62	75,013,967.62
1943		3,285,000.00	3,285,000.00	3,285,000.00	3,248,446.36	3,248,446.36	3,248,446.36	3,248,446.36
1944		553,012.90	-	-	-	-	-	-
1945		615,354.25	-	-	-	-	-	-
1946		553,012.90	-	-	-	-	-	-
1947		615,354.25	-	-	-	-	-	-
1948		553,012.90	-	-	-	-	-	-
1949		615,354.25	-	-	-	-	-	-
1950		553,012.90	-	-	-	-	-	-
1951		615,354.25	-	-	-	-	-	-
1952		16,459,308.20	16,459,308.20	16,459,308.20	16,410,965.69	14,694,836.69	14,694,836.69	14,694,836.69
1953		431,910.00	431,910.00	431,910.00	375,983.02	375,983.02	-	-
1954		66,000.00	66,000.00	66,000.00	57,515.12	57,515.12	-	-
1955		366,000.00	366,000.00	366,000.00	365,986.08	365,986.08	-	-
1956		31,500.00	31,500.00	31,500.00	7,494.18	7,494.18	-	-
1957		13,800.00	13,800.00	13,800.00	866.52	866.52	-	-
1958		615,354.25	-	-	-	-	-	-
1959		553,012.90	-	-	-	-	-	-
1960		615,354.25	-	-	-	-	-	-
1961		553,012.90	-	-	-	-	-	-
1962		553,012.90	-	-	-	-	-	-
1963		553,012.90	-	-	-	-	-	-
1964		553,012.90	-	-	-	-	-	-
1965		553,012.90	-	-	-	-	-	-
1966		250,560.00	250,560.00	250,560.00	-	-	-	-
1967		615,354.25	615,354.25	615,354.25	615,354.25	-	-	-
1968		553,012.90	553,012.90	553,012.90	553,012.90	-	-	-
1969		553,012.90	553,012.90	553,012.90	553,012.90	-	-	-
1970		250,560.00	250,560.00	250,560.00	-	-	-	-
1971		250,560.00	250,560.00	250,560.00	-	-	-	-
1972		250,560.00	250,560.00	250,560.00	-	-	-	-
1973		4,246.69	4,246.69	-	-	-	-	-
1974		21,233.45	21,233.45	-	-	-	-	-
1975		8,493.38	8,493.38	-	-	-	-	-



#	PROGRAMA ESTATAL O MUNICIPAL	APROBADO	MODIFICADO	RECAUDADO	COMPROMETIDO	DEVENGADO	EJERCIDO	PAGADO
1976		4,246.69	4,246.69	-	-	-	-	-
1977		4,246.68	4,246.68	-	-	-	-	-
1978		4,246.69	4,246.69	-	-	-	-	-
1979		8,493.38	8,493.38	-	-	-	-	-
1980		33,973.51	33,973.51	-	-	-	-	-
1981		8,493.38	8,493.38	-	-	-	-	-
1982		16,986.76	16,986.76	-	-	-	-	-
1983		12,740.07	12,740.07	-	-	-	-	-
1984		38,220.20	38,220.20	-	-	-	-	-
1985		553,281.08	497,952.97	-	-	-	-	-
1986		896,252.13	896,252.13	896,252.13	896,252.13	896,252.13	811,083.78	811,083.78
1987		4,246.69	4,246.69	-	-	-	-	-
1988		4,246.69	4,246.69	-	-	-	-	-
1989		16,986.76	16,986.76	-	-	-	-	-
1990		16,986.76	16,986.76	-	-	-	-	-
1991		4,246.69	4,246.69	-	-	-	-	-
1992		16,986.76	16,986.76	-	-	-	-	-
1993		59,453.65	59,453.65	-	-	-	-	-
1994		21,233.45	21,233.45	-	-	-	-	-
1995		4,246.69	4,246.69	-	-	-	-	-
1996		12,740.07	12,740.07	-	-	-	-	-
1997		4,246.69	4,246.69	-	-	-	-	-
1998		72,193.72	72,193.72	-	-	-	-	-
1999		21,233.45	21,233.45	-	-	-	-	-
2000		21,233.45	21,233.45	-	-	-	-	-
2001		84,933.78	84,933.78	-	-	-	-	-
2002		16,986.76	16,986.76	-	-	-	-	-
2003		4,246.69	4,246.69	-	-	-	-	-
2004		59,453.65	59,453.65	-	-	-	-	-
2005		1,142,553.52	1,142,553.52	1,142,553.52	1,142,553.52	1,142,553.52	1,026,553.05	1,026,553.05
2006		500,000.01	500,000.01	500,000.01	500,000.01	500,000.01	451,548.55	451,548.55
2007		67,947.03	67,947.03	-	-	-	-	-
2008		50,960.27	50,960.27	-	-	-	-	-
2009		8,493.38	8,493.38	-	-	-	-	-
2010		29,726.82	29,726.82	-	-	-	-	-
2011		42,466.89	42,466.89	-	-	-	-	-
2012		25,480.14	25,480.14	-	-	-	-	-
2013		33,973.51	33,973.51	-	-	-	-	-
2014		108,692.06	108,692.06	108,692.06	108,692.06	108,692.06	86,692.79	86,692.79
2015		142,450.23	142,450.23	142,450.23	142,450.23	142,450.23	113,618.30	113,618.30
2016		198,857.71	198,857.71	198,857.71	198,857.71	198,857.71	158,608.91	158,608.91
2017		108,692.06	108,692.06	108,692.06	108,692.06	108,692.06	86,692.79	86,692.79
2018		142,450.23	142,450.23	142,450.23	142,450.23	142,450.23	113,618.30	113,618.30
2019		198,857.71	198,857.71	198,857.71	198,857.71	198,857.71	158,608.91	158,608.91
2020		108,692.06	108,692.06	108,692.06	108,692.06	108,692.06	86,692.79	86,692.79
2021		142,450.23	142,450.23	142,450.23	142,450.23	142,450.23	113,618.30	113,618.30
2022		20,826.18	20,826.18	-	-	-	-	-
2023		17,355.15	17,355.15	-	-	-	-	-
2024		198,857.71	198,857.71	198,857.71	198,857.71	198,857.71	158,608.91	158,608.91
2025		76,362.66	76,362.66	-	-	-	-	-
2026		52,065.45	52,065.45	-	-	-	-	-
2027		108,692.06	108,692.06	108,692.06	108,692.06	108,692.06	86,692.79	86,692.79
2028		52,065.45	52,065.45	-	-	-	-	-
2029		6,942.06	6,942.06	-	-	-	-	-
2030		142,450.23	142,450.23	142,450.23	142,450.23	142,450.23	113,618.30	113,618.30



#	PROGRAMA ESTATAL O MUNICIPAL	APROBADO	MODIFICADO	RECAUDADO	COMPROMETIDO	DEVENGADO	EJERCIDO	PAGADO
2031		48,594.42	48,594.42	-	-	-	-	-
2032		3,471.03	3,471.03	-	-	-	-	-
2033		20,826.18	20,826.18	-	-	-	-	-
2034		13,884.12	13,884.12	-	-	-	-	-
2035		48,594.42	48,594.42	-	-	-	-	-
2036		38,181.33	38,181.33	-	-	-	-	-
2037		41,652.36	41,652.36	-	-	-	-	-
2038		198,857.71	198,857.71	198,857.71	198,857.71	198,857.71	158,608.91	158,608.91
2039		79,833.69	79,833.69	-	-	-	-	-
2040		100,000.00	100,000.00	-	-	-	-	-
2041		1,276,904.20	1,276,904.20	1,276,904.20	1,276,904.20	1,276,904.20	1,251,365.42	1,251,365.42
2042		49,431.15	49,431.15	-	-	-	-	-
2043		813,717.35	813,717.35	813,717.35	813,717.35	813,717.35	797,441.04	797,441.04
2044		836,865.23	836,865.23	836,865.23	836,865.23	836,865.23	820,114.11	820,114.11
2045		1,390,706.41	1,390,706.41	1,390,706.41	1,390,706.41	1,390,706.41	1,362,483.79	1,362,483.79
2046		8,493.38	8,493.38	-	-	-	-	-
2047		16,986.76	16,986.76	-	-	-	-	-
2048		16,986.76	16,986.76	-	-	-	-	-
2049		4,246.69	4,246.69	-	-	-	-	-
2050		33,973.51	33,973.51	-	-	-	-	-
2051		25,480.14	25,480.14	-	-	-	-	-
2052		551,971.49	551,971.49	551,971.49	551,971.49	551,971.49	542,453.51	542,453.51
2053		836,250.54	836,250.54	836,250.54	836,250.54	836,250.54	705,843.68	705,843.68
2054		5,173,152.68	5,173,152.68	-	-	-	-	-
2055		4,246.69	4,246.69	-	-	-	-	-
2056		25,480.14	25,480.14	-	-	-	-	-
2057		8,493.38	8,493.38	-	-	-	-	-
2058		50,960.27	50,960.27	-	-	-	-	-
2059		55,206.96	55,206.96	-	-	-	-	-
2060		2,631,711.24	2,631,711.24	2,631,711.24	2,631,711.24	2,631,711.24	2,585,998.16	2,585,998.16
2061		1,450,534.71	1,450,534.71	1,450,534.71	1,450,534.71	1,450,534.71	1,183,336.92	1,183,336.92
2062		1,736,400.14	1,736,400.14	1,736,400.14	1,736,400.14	1,736,400.14	1,560,862.19	1,560,862.19
2063		4,246.69	4,246.69	-	-	-	-	-
2064		4,246.69	4,246.69	-	-	-	-	-
2065		25,480.14	25,480.14	-	-	-	-	-
2066		16,986.76	16,986.76	-	-	-	-	-
2067		38,220.20	38,220.20	-	-	-	-	-
2068		16,986.76	16,986.76	-	-	-	-	-
2069		8,493.38	8,493.38	-	-	-	-	-
2070		16,986.76	16,986.76	-	-	-	-	-
2071		72,193.72	72,193.72	-	-	-	-	-
2072		55,206.96	55,206.96	-	-	-	-	-
2073		29,726.82	29,726.82	-	-	-	-	-
2074		38,220.20	38,220.20	-	-	-	-	-
2075		46,713.48	46,713.48	-	-	-	-	-
2076		3,253,937.24	3,253,937.24	3,253,937.24	3,253,937.24	3,253,937.24	2,760,597.78	2,760,597.78
2077		42,466.89	42,466.89	-	-	-	-	-
2078		21,233.45	21,233.45	-	-	-	-	-
2079		12,740.07	12,740.07	-	-	-	-	-
2080		8,493.38	8,493.38	-	-	-	-	-
2081		25,480.14	25,480.14	-	-	-	-	-
2082		29,726.82	29,726.82	-	-	-	-	-
2083		4,246.69	4,246.69	-	-	-	-	-
2084		784,880.38	784,880.38	784,880.38	784,880.38	784,880.38	703,065.18	703,065.18
2085		1,451,244.37	1,451,244.37	1,451,244.37	1,451,244.37	1,451,244.37	1,423,320.05	1,423,320.05



#	PROGRAMA ESTATAL O MUNICIPAL	APROBADO	MODIFICADO	RECAUDADO	COMPROMETIDO	DEVENGADO	EJERCIDO	PAGADO
2086		2,020,630.82	2,020,630.82	2,020,630.82	2,020,630.82	2,020,630.82	519,930.10	519,930.10
2087		2,099,269.88	2,099,269.88	2,099,269.88	2,099,269.88	2,099,269.88	-	-
2088		1,768,058.44	1,768,058.44	1,768,058.44	1,768,058.44	1,768,058.44	1,118,503.58	1,118,503.58
2089		29,726.82	29,726.82	-	-	-	-	-
2090		42,466.89	42,466.89	-	-	-	-	-
2091		42,466.89	42,466.89	-	-	-	-	-
2092		38,220.20	38,220.20	-	-	-	-	-
2093		16,986.76	16,986.76	-	-	-	-	-
2094		29,726.82	29,726.82	-	-	-	-	-
2095		2,372,512.30	2,372,512.30	2,372,512.30	2,372,512.30	2,372,512.30	1,646,853.16	1,646,853.16
2096		599,944.49	599,944.49	599,944.49	599,944.49	599,944.49	598,519.99	598,519.99
2097		1,268,767.18	1,268,767.18	1,268,767.18	1,268,767.18	1,268,767.18	1,268,672.55	1,268,672.55
2098		699,659.59	699,659.59	699,659.59	699,659.59	699,659.59	698,438.79	698,438.79
2099		1,246,382.61	1,246,382.61	1,246,382.61	1,246,382.61	1,246,382.61	1,245,268.58	1,245,268.58
2100		1,164,321.23	1,164,321.23	1,164,321.23	1,164,321.23	1,164,321.23	1,164,207.61	1,164,207.61
2101		521,810.41	521,810.41	521,810.41	521,810.41	521,810.41	521,559.43	521,559.43
2102		1,633,804.05	1,633,804.05	1,633,804.05	1,633,804.05	1,633,804.05	1,632,583.22	1,632,583.22
2103		3,415,001.99	3,415,001.99	3,415,001.99	3,415,001.99	3,415,001.99	3,415,000.23	3,415,000.23
2104		650,503.30	650,503.30	650,503.30	650,503.30	650,503.30	-	-
2105		1,641,952.08	1,641,952.08	1,641,952.08	1,641,952.08	1,641,952.08	1,549,875.84	1,549,875.84
2106		182,665.61	182,665.61	182,665.61	182,665.61	182,665.61	182,592.12	182,592.12
2107		352,564.37	352,564.37	352,564.37	352,564.37	352,564.37	352,468.67	352,468.67
2108		33,973.51	33,973.51	-	-	-	-	-
2109		55,206.96	55,206.96	-	-	-	-	-
2110		12,740.07	12,740.07	-	-	-	-	-
2111		38,220.20	38,220.20	-	-	-	-	-
2112		12,740.07	12,740.07	-	-	-	-	-
2113		4,246.69	4,246.69	-	-	-	-	-
2114		25,480.14	25,480.14	-	-	-	-	-
2115		25,480.14	25,480.14	-	-	-	-	-
2116		29,726.82	29,726.82	-	-	-	-	-
2117		21,233.45	21,233.45	-	-	-	-	-
2118		4,262,465.16	4,262,465.16	4,262,465.16	4,262,465.16	4,262,465.16	3,750,390.81	3,750,390.81
2119		6,342,535.46	6,342,535.46	6,342,535.46	6,342,535.46	6,342,535.46	6,332,965.71	6,332,965.71
2120		291,140.45	291,140.45	291,140.45	291,140.45	291,140.45	290,142.47	290,142.47
2121		263,603.52	263,603.52	263,603.52	263,603.52	263,603.52	255,129.52	255,129.52
2122		417,004.39	417,004.39	417,004.39	417,004.39	417,004.39	413,464.57	413,464.57
2123		89,180.47	89,180.47	-	-	-	-	-
2124		63,700.34	63,700.34	-	-	-	-	-
2125		4,246.69	4,246.69	-	-	-	-	-
2126		12,740.07	12,740.07	-	-	-	-	-
2127		29,726.82	29,726.82	-	-	-	-	-
2128		63,700.34	63,700.34	-	-	-	-	-
2129		704,175.92	704,175.92	-	-	-	-	-
2130		1,182,009.58	1,182,009.58	-	-	-	-	-
2131		16,986.76	16,986.76	-	-	-	-	-
2132		12,740.07	12,740.07	-	-	-	-	-
2133		63,700.34	63,700.34	-	-	-	-	-
2134		50,960.27	50,960.27	-	-	-	-	-
2135		25,480.14	25,480.14	-	-	-	-	-
2136		100,000.00	100,000.00	-	-	-	-	-
2137		226,925.93	226,925.93	226,925.93	226,925.93	226,925.93	180,996.12	180,996.12
2138		100,000.00	100,000.00	-	-	-	-	-
2139		100,000.00	100,000.00	-	-	-	-	-
2140		226,925.93	226,925.93	226,925.93	226,925.93	226,925.93	180,996.12	180,996.12







#	PROGRAMA ESTATAL O MUNICIPAL	APROBADO	MODIFICADO	RECAUDADO	COMPROMETIDO	DEVENGADO	EJERCIDO	PAGADO
2141		1,867,242.92	1,867,242.92					
2142		930,176.64	930,176.64	930,176.64	930,176.64	930,176.64	838,652.64	838,652.64
2143		100,000.00	100,000.00	-	-	-	-	-
2144		6,901.76	6,901.76	-	-	-	-	-
2145		108,692.06	108,692.06	108,692.06	108,692.06	108,692.06	86,692.79	86,692.79
2146		12,740.07	12,740.07	-	-	-	-	-
2147		63,700.34	63,700.34	-	-	-	-	-
2148		21,233.45	21,233.45	-	-	-	-	-
2149		58,664.94	58,664.94	-	-	-	-	-
2150		44,861.43	44,861.43	-	-	-	-	-
2151		142,450.23	142,450.23	142,450.23	142,450.23	142,450.23	113,618.30	113,618.30
2152		16,986.76	16,986.76	-	-	-	-	-
2153		29,726.82	29,726.82	-	-	-	-	-
2154		12,740.07	12,740.07	-	-	-	-	-
2155		16,986.76	16,986.76	-	-	-	-	-
2156		67,947.03	67,947.03	-	-	-	-	-
2157		29,726.82	29,726.82	-	-	-	-	-
2158		8,493.38	8,493.38	-	-	-	-	-
2159		12,740.07	12,740.07	-	-	-	-	-
2160		38,220.20	38,220.20	-	-	-	-	-
2161		21,233.45	21,233.45	-	-	-	-	-
2162		16,986.76	16,986.76	-	-	-	-	-
2163		46,713.58	46,713.58	-	-	-	-	-
2164		38,220.20	38,220.20	-	-	-	-	-
2165		42,466.89	42,466.89	-	-	-	-	-
2166		4,246.69	4,246.69	-	-	-	-	-
2167		72,193.72	72,193.72	-	-	-	-	-
2168		76,440.41	76,440.41	-	-	-	-	-
2169		29,726.82	29,726.82	-	-	-	-	-
2170		16,986.76	16,986.76	-	-	-	-	-
2171		55,206.96	55,206.96	-	-	-	-	-
2172		29,726.82	29,726.82	-	-	-	-	-
2173		89,180.47	89,180.47	-	-	-	-	-
2174		55,206.96	55,206.96	-	-	-	-	-
2175		4,246.69	4,246.69	-	-	-	-	-
2176		4,246.69	4,246.69	-	-	-	-	-
2177		4,246.69	4,246.69	-	-	-	-	-
2178		8,493.38	8,493.38	-	-	-	-	-
2179		12,740.07	12,740.07	-	-	-	-	-
2180		42,466.89	42,466.89	-	-	-	-	-
2181		12,740.07	12,740.07	-	-	-	-	-
2182		42,466.89	42,466.89	-	-	-	-	-
2183		4,246.69	4,246.69	-	-	-	-	-
2184		29,726.82	29,726.82	-	-	-	-	-
2185		12,740.07	12,740.07	-	-	-	-	-
2186		65,566.70	65,566.70	-	-	-	-	-
2187		27,607.03	27,607.03	-	-	-	-	-
2188		89,722.85	89,722.85	-	-	-	-	-
2189		100,000.00	100,000.00	-	-	-	-	-
2190		100,000.00	100,000.00	-	-	-	-	-
2191		226,925.93	226,925.93	226,925.93	226,925.93	226,925.93	180,996.12	180,996.12
2192		100,000.00	100,000.00	-	-	-	-	-
2193		226,925.93	226,925.93	226,925.93	226,925.93	226,925.93	180,996.12	180,996.12
2194		588,384.53	588,384.53	588,384.53	588,384.53	588,384.53	580,169.10	580,169.10
2195		198,857.71	198,857.71	198,857.71	198,857.71	198,857.71	158,608.91	158,608.91



#	PROGRAMA ESTATAL O MUNICIPAL	APROBADO	MODIFICADO	RECAUDADO	COMPROMETIDO	DEVENGADO	EJERCIDO	PAGADO
2196		41,652.36	41,652.36	-	-	-	-	-
2197		108,692.06	108,692.06	108,692.06	108,692.06	108,692.06	86,692.79	86,692.79
2198		142,450.23	142,450.23	142,450.23	142,450.23	142,450.23	113,618.30	113,618.30
2199		100,000.00	100,000.00	-	-	-	-	-
2200		226,925.93	226,925.93	226,925.93	226,925.93	226,925.93	180,996.12	180,996.12
2201		226,925.93	226,925.93	226,925.93	226,925.93	226,925.93	180,996.12	180,996.12
2202		226,925.93	226,925.93	226,925.93	226,925.93	226,925.93	180,996.12	180,996.12
2203		226,925.93	226,925.93	226,925.93	226,925.93	226,925.93	180,996.12	180,996.12
2204		226,925.93	226,925.93	226,925.93	226,925.93	226,925.93	180,996.12	180,996.12
2205		226,925.93	226,925.93	226,925.93	226,925.93	226,925.93	180,996.12	180,996.12
2206		1,463,039.77	1,463,039.77	1,463,039.77	1,463,039.77	1,463,039.77	1,460,660.13	1,460,660.13
2207		198,857.71	198,857.71	198,857.71	198,857.71	198,857.71	158,608.91	158,608.91
2208		48,594.42	48,594.42	-	-	-	-	-
2209		108,692.06	108,692.06	108,692.06	108,692.06	108,692.06	86,692.79	86,692.79
2210		45,123.39	45,123.39	-	-	-	-	-
2211		17,355.15	17,355.15	-	-	-	-	-
2212		142,450.23	142,450.23	142,450.23	142,450.23	142,450.23	113,618.30	113,618.30
2213		198,857.71	198,857.71	198,857.71	198,857.71	198,857.71	158,608.91	158,608.91
2214		108,692.06	108,692.06	108,692.06	108,692.06	108,692.06	86,692.79	86,692.79
2215		142,450.23	142,450.23	142,450.23	142,450.23	142,450.23	113,618.30	113,618.30
2216		226,925.93	226,925.93	226,925.93	226,925.93	226,925.93	180,996.12	180,996.12
2217		226,925.93	226,925.93	226,925.93	226,925.93	226,925.93	180,996.12	180,996.12
2218		226,925.93	226,925.93	226,925.93	226,925.93	226,925.93	180,996.12	180,996.12
2219		1,267,546.98	1,267,546.98	1,267,546.98	1,267,546.98	1,267,546.98	1,172,084.59	1,172,084.59
2220		345,818.18	345,818.18	345,818.18	345,818.18	345,818.18	198,426.69	198,426.69
2221		198,857.71	198,857.71	198,857.71	198,857.71	198,857.71	158,608.91	158,608.91
2222		48,312.30	48,312.30	-	-	-	-	-
2223		100,000.00	100,000.00	-	-	-	-	-
2224		747,644.04	747,644.04	747,644.04	747,644.04	747,644.04	746,162.05	746,162.05
2225		82,821.09	82,821.09	-	-	-	-	-
2226		3,503.68	3,503.68	-	-	-	-	-
2227		100,000.00	100,000.00	-	-	-	-	-
2228		226,925.93	226,925.93	226,925.93	226,925.93	226,925.93	180,996.12	180,996.12
2229		100,000.00	100,000.00	-	-	-	-	-
2230		100,000.00	100,000.00	-	-	-	-	-
2231		100,000.00	100,000.00	-	-	-	-	-
2232		100,000.00	100,000.00	-	-	-	-	-
2233		100,000.00	100,000.00	-	-	-	-	-
2234		100,000.00	100,000.00	-	-	-	-	-
2235		635,820.68	635,820.68	635,820.68	635,820.68	635,820.68	474,352.03	474,352.03
2236		245,739.49	245,739.49	245,739.49	245,739.49	245,739.49	160,728.14	160,728.14
2237		44,861.43	44,861.43	-	-	-	-	-
2238		3,450.88	3,450.88	-	-	-	-	-
2239		108,692.06	108,692.06	108,692.06	108,692.06	108,692.06	86,692.79	86,692.79
2240		55,214.06	55,214.06	-	-	-	-	-
2241		142,450.23	142,450.23	142,450.23	142,450.23	142,450.23	113,618.30	113,618.30
2242		198,857.71	198,857.71	198,857.71	198,857.71	198,857.71	158,608.91	158,608.91
2243		24,156.15	24,156.15	-	-	-	-	-
2244		17,518.40	17,518.40	-	-	-	-	-
2245		34,404.06	34,404.06	-	-	-	-	-
2246		3,503.68	3,503.68	-	-	-	-	-
2247		28,337.50	28,337.50	-	-	-	-	-
2248		100,000.00	100,000.00	-	-	-	-	-
2249		100,000.00	100,000.00	-	-	-	-	-
2250		100,000.00	100,000.00	-	-	-	-	-



#	PROGRAMA ESTATAL O MUNICIPAL	APROBADO	MODIFICADO	RECAUDADO	COMPROMETIDO	DEVENGADO	EJERCIDO	PAGADO
2251		100,000.00	100,000.00	-	-	-	-	-
2252		100,000.00	100,000.00	-	-	-	-	-
2253		100,000.00	100,000.00	-	-	-	-	-
2254		100,000.00	100,000.00	-	-	-	-	-
2255		79,370.21	79,370.21	-	-	-	-	-
2256		34,508.79	34,508.79	-	-	-	-	-
2257		3,503.68	3,503.68	-	-	-	-	-
2258		3,503.68	3,503.68	-	-	-	-	-
2259		100,000.00	100,000.00	-	-	-	-	-
2260		100,000.00	100,000.00	-	-	-	-	-
2261		100,000.00	100,000.00	-	-	-	-	-
2262		100,000.00	100,000.00	-	-	-	-	-
2263		100,000.00	100,000.00	-	-	-	-	-
2264		41,410.55	41,410.55	-	-	-	-	-
2265		75,919.34	75,919.34	-	-	-	-	-
2266		3,503.68	3,503.68	-	-	-	-	-
2267		21,022.08	21,022.08	-	-	-	-	-
2268		100,000.00	100,000.00	-	-	-	-	-
2269		100,000.00	100,000.00	-	-	-	-	-
2270		100,000.00	100,000.00	-	-	-	-	-
2271		100,000.00	100,000.00	-	-	-	-	-
2272		100,000.00	100,000.00	-	-	-	-	-
2273		100,000.00	100,000.00	-	-	-	-	-
2274		100,000.00	100,000.00	-	-	-	-	-
2275		226,925.93	226,925.93	226,925.93	226,925.93	226,925.93	180,996.12	180,996.12
2276		17,254.39	17,254.39	-	-	-	-	-
2277		21,022.08	21,022.08	-	-	-	-	-
2278		6,319.02	6,319.02	-	-	-	-	-
2279		14,744.38	14,744.38	-	-	-	-	-
2280		100,000.00	100,000.00	-	-	-	-	-
2281		100,000.00	100,000.00	-	-	-	-	-
2282		100,000.00	100,000.00	-	-	-	-	-
2283		226,925.93	226,925.93	226,925.93	226,925.93	226,925.93	180,996.12	180,996.12
2284		100,000.00	100,000.00	-	-	-	-	-
2285		100,000.00	100,000.00	-	-	-	-	-
2286		226,925.93	226,925.93	226,925.93	226,925.93	226,925.93	180,996.12	180,996.12
2287		100,000.00	100,000.00	-	-	-	-	-
2288		100,000.00	100,000.00	-	-	-	-	-
2289		89,722.85	89,722.85	-	-	-	-	-
2290		65,566.70	65,566.70	-	-	-	-	-
2291		46,339.48	46,339.48	-	-	-	-	-
2292		86,010.15	86,010.15	-	-	-	-	-
2293		4,300.47	4,300.47	-	-	-	-	-
2294		45,872.08	45,872.08	-	-	-	-	-
2295		10,034.43	10,034.43	-	-	-	-	-
2296		17,202.03	17,202.03	-	-	-	-	-
2297		108,692.06	108,692.06	108,692.06	108,692.06	108,692.06	86,692.79	86,692.79
2298		40,138.07	40,138.07	-	-	-	-	-
2299		100,000.00	100,000.00	-	-	-	-	-
2300		100,000.00	100,000.00	-	-	-	-	-
2301		100,000.00	100,000.00	-	-	-	-	-
2302		142,450.23	142,450.23	142,450.23	142,450.23	142,450.23	113,618.30	113,618.30
2303		31,536.78	31,536.78	-	-	-	-	-
2304		163,487.90	163,487.90	163,487.90	163,487.90	163,487.90	-	-
2305		100,000.00	100,000.00	-	-	-	-	-





#	PROGRAMA ESTATAL O MUNICIPAL	APROBADO	MODIFICADO	RECAUDADO	COMPROMETIDO	DEVENGADO	EJERCIDO	PAGADO
2306		100,000.00	100,000.00	-	-	-	-	-
2307		100,000.00	100,000.00	-	-	-	-	-
2308		100,000.00	100,000.00	-	-	-	-	-
2309		100,000.00	100,000.00	-	-	-	-	-
2310		537,500.00	537,500.00	537,500.00	537,500.00	537,500.00	-	-
2311		130,790.32	130,790.32	130,790.32	130,790.32	130,790.32	-	-
2312		130,790.32	130,790.32	130,790.32	130,790.32	130,790.32	-	-
2313		130,790.32	130,790.32	130,790.32	130,790.32	130,790.32	-	-
2314		130,790.32	130,790.32	130,790.32	130,790.32	130,790.32	-	-
2315		100,000.00	100,000.00	-	-	-	-	-
2316		100,000.00	100,000.00	-	-	-	-	-
2317		198,857.71	198,857.71	198,857.71	198,857.71	198,857.71	158,608.91	158,608.91
2318		130,790.32	130,790.32	130,790.32	130,790.32	130,790.32	-	-
2319		915,532.24	915,532.24	915,532.24	915,532.24	915,532.24	350,581.94	350,581.94
2320		1,438,693.52	1,210,315.90	1,210,315.90	1,210,315.90	1,210,315.90	-	-
2321		850,137.08	850,137.08	850,137.08	850,137.08	850,137.08	-	-
2322		226,925.93	226,925.93	226,925.93	226,925.93	226,925.93	180,996.12	180,996.12
2323		100,000.00	100,000.00	-	-	-	-	-
2324		100,000.00	100,000.00	-	-	-	-	-
2325		100,000.00	100,000.00	-	-	-	-	-
2326		686,649.18	686,649.18	686,649.18	686,649.18	686,649.18	-	-
2327		1,732,971.74	-	-	-	-	-	-
2328		653,951.60	653,951.60	653,951.60	653,951.60	653,951.60	-	-
2329		457,766.12	457,766.12	457,766.12	457,766.12	457,766.12	-	-
2330		130,790.32	130,790.32	130,790.32	130,790.32	130,790.32	-	-
2331		100,000.00	100,000.00	-	-	-	-	-
2332		100,000.00	100,000.00	-	-	-	-	-
2333		100,000.00	100,000.00	-	-	-	-	-
2334	Programa Municipal	166,506.08	-	-	-	-	-	-
2335		430,000.00	-	-	-	-	-	-
2336		20,705.27	20,705.27	-	-	-	-	-
2337		3,450.88	3,450.88	-	-	-	-	-
2338		44,861.43	44,861.43	-	-	-	-	-
2339		72,468.46	72,468.46	-	-	-	-	-
2340		198,857.71	198,857.71	198,857.71	198,857.71	198,857.71	158,608.91	158,608.91
2341		100,000.00	100,000.00	-	-	-	-	-
2342		226,925.93	226,925.93	226,925.93	226,925.93	226,925.93	180,996.12	180,996.12
2343		100,000.00	100,000.00	-	-	-	-	-
2344		100,000.00	100,000.00	-	-	-	-	-
2345		100,000.00	100,000.00	-	-	-	-	-
2346		100,000.00	100,000.00	-	-	-	-	-
2347		100,000.00	100,000.00	-	-	-	-	-
2348		65,566.70	65,566.70	-	-	-	-	-
2349		86,271.97	86,271.97	-	-	-	-	-
2350		3,450.88	3,450.88	-	-	-	-	-
2351		75,919.34	75,919.34	-	-	-	-	-
2352		100,000.00	100,000.00	-	-	-	-	-
2353		100,000.00	100,000.00	-	-	-	-	-
2354		100,000.00	100,000.00	-	-	-	-	-
2355		100,000.00	100,000.00	-	-	-	-	-
2356		100,000.00	100,000.00	-	-	-	-	-
2357		100,000.00	100,000.00	-	-	-	-	-
2358		607,402.15	607,402.15	607,402.15	607,402.15	607,402.15	566,006.07	566,006.07
2359		62,115.82	62,115.82	-	-	-	-	-
2360		3,471.03	3,471.03	-	-	-	-	-





#	PROGRAMA ESTATAL O MUNICIPAL	APROBADO	MODIFICADO	RECAUDADO	COMPROMETIDO	DEVENGADO	EJERCIDO	PAGADO
2361		6,942.06	6,942.06	-	-	-	-	-
2362		31,239.27	31,239.27	-	-	-	-	-
2363		226,925.93	226,925.93	226,925.93	226,925.93	226,925.93	180,996.12	180,996.12
2364		1,073,440.73	1,073,440.73	-	-	-	-	-
2365		1,614,779.36	1,614,779.36	-	-	-	-	-
2366		48,312.30	48,312.30	-	-	-	-	-
2367		226,925.93	226,925.93	226,925.93	226,925.93	226,925.93	180,996.12	180,996.12
2368		100,000.00	100,000.00	-	-	-	-	-
2369		479,236.00	479,236.00	479,236.00	479,236.00	479,236.00	430,000.00	430,000.00
2370		108,692.06	108,692.06	108,692.06	108,692.06	108,692.06	86,692.79	86,692.79
2371		142,450.23	142,450.23	142,450.23	142,450.23	142,450.23	113,618.30	113,618.30
2372		34,508.79	34,508.79	-	-	-	-	-
2373		3,450.88	3,450.88	-	-	-	-	-
2374		31,057.91	31,057.91	-	-	-	-	-
2375		226,925.93	226,925.93	226,925.93	226,925.93	226,925.93	180,996.12	180,996.12
2376		100,000.00	100,000.00	-	-	-	-	-
2377		100,000.00	100,000.00	-	-	-	-	-
2378		108,692.06	108,692.06	108,692.06	108,692.06	108,692.06	86,692.79	86,692.79
2379		3,450.88	3,450.88	-	-	-	-	-
2380		6,901.76	6,901.76	-	-	-	-	-
2381		45,419.25	45,419.25	-	-	-	-	-
2382		16,850.72	16,850.72	-	-	-	-	-
2383		73,721.90	73,721.90	-	-	-	-	-
2384		1,639,801.39	1,639,801.39	-	-	-	-	-
2385		100,000.00	100,000.00	-	-	-	-	-
2386		48,312.30	48,312.30	-	-	-	-	-
2387		48,312.30	48,312.30	-	-	-	-	-
2388		55,214.06	55,214.06	-	-	-	-	-
2389		198,857.71	198,857.71	198,857.71	198,857.71	198,857.71	158,608.91	158,608.91
2390		226,925.93	226,925.93	226,925.93	226,925.93	226,925.93	180,996.12	180,996.12
2391		226,925.93	226,925.93	226,925.93	226,925.93	226,925.93	180,996.12	180,996.12
2392		226,925.93	226,925.93	226,925.93	226,925.93	226,925.93	180,996.12	180,996.12
2393		226,925.93	226,925.93	226,925.93	226,925.93	226,925.93	180,996.12	180,996.12
2394		226,925.93	226,925.93	226,925.93	226,925.93	226,925.93	180,996.12	180,996.12
2395		100,000.00	100,000.00	-	-	-	-	-
2396		1,535,801.29	1,535,801.29	1,535,801.29	1,535,801.29	1,535,801.29	1,534,842.55	1,534,842.55
2397		1,532,087.41	1,532,087.41	1,532,087.41	1,532,087.41	1,532,087.41	1,429,391.18	1,429,391.18
2398		1,562,513.99	1,562,513.99	1,562,513.99	1,562,513.99	1,562,513.99	1,534,799.09	1,534,799.09
2399		65,566.70	65,566.70	-	-	-	-	-
2400		17,254.39	17,254.39	-	-	-	-	-
2401		20,705.27	20,705.27	-	-	-	-	-
2402		10,352.64	10,352.64	-	-	-	-	-
2403		142,450.23	142,450.23	142,450.23	142,450.23	142,450.23	113,618.30	113,618.30
2404		60,206.58	60,206.58	-	-	-	-	-
2405		11,468.02	11,468.02	-	-	-	-	-
2406		22,936.04	22,936.04	-	-	-	-	-
2407		48,738.66	48,738.66	-	-	-	-	-
2408		22,936.04	22,936.04	-	-	-	-	-
2409		61,640.07	61,640.07	-	-	-	-	-
2410		21,502.35	21,502.35	-	-	-	-	-
2411		226,925.93	226,925.93	226,925.93	226,925.93	226,925.93	180,996.12	180,996.12
2412		4,100,107.40	4,099,107.40	4,099,107.40	4,099,107.40	4,099,107.40	4,099,107.40	4,099,107.40
2413		876,710.54	876,710.54	876,710.54	876,710.54	876,710.54	876,646.90	876,646.90
2414		465,656.55	465,656.55	465,656.55	465,656.55	465,656.55	-	-
2415		142,450.23	142,450.23	142,450.23	142,450.23	142,450.23	113,618.30	113,618.30



#	PROGRAMA ESTATAL O MUNICIPAL	APROBADO	MODIFICADO	RECAUDADO	COMPROMETIDO	DEVENGADO	EJERCIDO	PAGADO
2416		37,959.67	37,959.67	-	-	-	-	-
2417		10,352.64	10,352.64	-	-	-	-	-
2418		6,901.76	6,901.76	-	-	-	-	-
2419		11,467.92	11,467.92	-	-	-	-	-
2420		198,857.71	198,857.71	198,857.71	198,857.71	198,857.71	158,608.91	158,608.91
2421		108,692.06	108,692.06	108,692.06	108,692.06	108,692.06	86,692.79	86,692.79
2422		142,450.23	142,450.23	142,450.23	142,450.23	142,450.23	113,618.30	113,618.30
2423		686,649.18	686,649.18	686,649.18	686,649.18	686,649.18	-	-
2424		163,487.90	163,487.90	163,487.90	163,487.90	163,487.90	-	-
2425		261,580.64	261,580.64	261,580.64	261,580.64	261,580.64	-	-
2426		130,790.32	130,790.32	130,790.32	130,790.32	130,790.32	-	-
2427		2,863,934.77	2,863,934.77	2,863,934.77	2,863,934.77	2,863,934.77	2,863,933.79	2,863,933.79
2428		1,397,737.39	1,397,737.39	1,397,737.39	1,397,737.39	1,397,737.39	458,792.97	458,792.97
2429		58,664.94	58,664.94	-	-	-	-	-
2430		27,607.03	27,607.03	-	-	-	-	-
2431		69,017.58	69,017.58	-	-	-	-	-
2432		20,705.27	20,705.27	-	-	-	-	-
2433		59,007.51	59,007.51	-	-	-	-	-
2434		226,925.93	226,925.93	226,925.93	226,925.93	226,925.93	180,996.12	180,996.12
2435		226,925.93	226,925.93	226,925.93	226,925.93	226,925.93	180,996.12	180,996.12
2436		3,422,532.80	3,422,532.80	3,422,532.80	3,422,532.80	3,422,532.80	3,415,498.46	3,415,498.46
2437		1,933,894.95	1,933,894.95	1,933,894.95	1,933,894.95	1,933,894.95	1,933,841.15	1,933,841.15
2438		755,514.91	755,514.91	755,514.91	755,514.91	755,514.91	755,490.63	755,490.63
2439		1,949,379.19	1,949,379.19	1,949,379.19	1,949,379.19	1,949,379.19	1,949,344.10	1,949,344.10
2440		439,133.01	439,133.01	439,133.01	439,133.01	439,133.01	439,123.28	439,123.28
2441		65,566.70	65,566.70	-	-	-	-	-
2442		108,692.06	108,692.06	108,692.06	108,692.06	108,692.06	86,692.79	86,692.79
2443		41,410.55	41,410.55	-	-	-	-	-
2444		198,857.71	198,857.71	198,857.71	198,857.71	198,857.71	158,608.91	158,608.91
2445		226,925.93	226,925.93	226,925.93	226,925.93	226,925.93	180,996.12	180,996.12
2446		142,450.23	142,450.23	142,450.23	142,450.23	142,450.23	113,618.30	113,618.30
2447		1,436,737.29	1,436,737.29	1,436,737.29	1,436,737.29	1,436,737.29	1,436,667.61	1,436,667.61
2448		1,313,918.24	1,313,918.24	1,313,918.24	1,313,918.24	1,313,918.24	1,163,605.59	1,163,605.59
2449		198,857.71	198,857.71	198,857.71	198,857.71	198,857.71	158,608.91	158,608.91
2450		3,450.88	3,450.88	-	-	-	-	-
2451		100,000.00	100,000.00	-	-	-	-	-
2452		226,925.93	226,925.93	226,925.93	226,925.93	226,925.93	180,996.12	180,996.12
2453		100,000.00	100,000.00	-	-	-	-	-
2454		108,692.06	108,692.06	108,692.06	108,692.06	108,692.06	86,692.79	86,692.79
2455		142,450.23	142,450.23	142,450.23	142,450.23	142,450.23	113,618.30	113,618.30
2456		34,710.30	34,710.30	-	-	-	-	-
2457		226,925.93	226,925.93	226,925.93	226,925.93	226,925.93	180,996.12	180,996.12
2458		100,000.00	100,000.00	-	-	-	-	-
2459		100,000.00	100,000.00	-	-	-	-	-
2460		65,949.57	65,949.57	-	-	-	-	-
2461		45,123.39	45,123.39	-	-	-	-	-
2462		52,065.45	52,065.45	-	-	-	-	-
2463		72,891.63	72,891.63	-	-	-	-	-
2464		45,123.39	45,123.39	-	-	-	-	-
2465		198,857.71	198,857.71	198,857.71	198,857.71	198,857.71	158,608.91	158,608.91
2466		100,000.00	100,000.00	-	-	-	-	-
2467		100,000.00	100,000.00	-	-	-	-	-
2468		100,000.00	100,000.00	-	-	-	-	-
2469		226,925.93	226,925.93	226,925.93	226,925.93	226,925.93	180,996.12	180,996.12
2470		100,000.00	100,000.00	-	-	-	-	-



#	PROGRAMA ESTATAL O MUNICIPAL	APROBADO	MODIFICADO	RECAUDADO	COMPROMETIDO	DEVENGADO	EJERCIDO	PAGADO
2471		100,000.00	100,000.00	-	-	-	-	-
2472		100,000.00	100,000.00	-	-	-	-	-
2473		100,000.00	100,000.00	-	-	-	-	-
2474		100,000.00	100,000.00	-	-	-	-	-
2475		100,000.00	100,000.00	-	-	-	-	-
2476		100,000.00	100,000.00	-	-	-	-	-
2477		100,000.00	100,000.00	-	-	-	-	-
2478		100,000.00	100,000.00	-	-	-	-	-
2479		31,239.27	31,239.27	-	-	-	-	-
2480		226,925.93	226,925.93	226,925.93	226,925.93	226,925.93	180,996.12	180,996.12
2481		108,692.06	108,692.06	108,692.06	108,692.06	108,692.06	86,692.79	86,692.79
2482		142,450.23	142,450.23	142,450.23	142,450.23	142,450.23	113,618.30	113,618.30
2483		100,000.00	100,000.00	-	-	-	-	-
2484		100,000.00	100,000.00	-	-	-	-	-
2485		100,000.00	100,000.00	-	-	-	-	-
2486		100,000.00	100,000.00	-	-	-	-	-
2487		100,000.00	100,000.00	-	-	-	-	-
2488		100,000.00	100,000.00	-	-	-	-	-
2489		13,803.52	13,803.52	-	-	-	-	-
2490		34,710.30	34,710.30	-	-	-	-	-
2491		52,065.45	52,065.45	-	-	-	-	-
2492		59,007.51	59,007.51	-	-	-	-	-
2493		226,925.93	226,925.93	226,925.93	226,925.93	226,925.93	180,996.12	180,996.12
2494		226,925.93	226,925.93	226,925.93	226,925.93	226,925.93	180,996.12	180,996.12
2495		430,000.00	860,000.00	860,000.00	860,000.00	860,000.00	859,999.98	859,999.98
2496		48,312.30	48,312.30	-	-	-	-	-
2497		51,763.18	51,763.18	-	-	-	-	-
2498		51,763.18	51,763.18	-	-	-	-	-
2499		38,181.33	38,181.33	-	-	-	-	-
2500		52,065.45	52,065.45	-	-	-	-	-
2501		10,413.09	10,413.09	-	-	-	-	-
2502		226,925.93	226,925.93	226,925.93	226,925.93	226,925.93	180,996.12	180,996.12
2503		226,925.93	226,925.93	226,925.93	226,925.93	226,925.93	180,996.12	180,996.12
2504		198,857.71	198,857.71	198,857.71	198,857.71	198,857.71	158,608.91	158,608.91
2505		108,692.06	108,692.06	108,692.06	108,692.06	108,692.06	86,692.79	86,692.79
2506		142,450.23	142,450.23	142,450.23	142,450.23	142,450.23	113,618.30	113,618.30
2507		1,500,000.00	1,500,000.00	1,500,000.00	-	-	-	-
2508		2,700,000.00	2,700,000.00	2,700,000.00	2,700,000.00	-	-	-
2509		880,000.00	880,000.00	880,000.00	-	-	-	-
2510		570,000.00	570,000.00	570,000.00	-	-	-	-
2511		720,000.00	720,000.00	720,000.00	-	-	-	-
2512		640,000.00	3,083,000.00	3,083,000.00	-	-	-	-
2513		2,100,000.00	2,100,000.00	2,100,000.00	2,080,688.55	2,080,688.55	2,080,688.55	2,080,688.55
2514		2,450,000.00	2,450,000.00	2,450,000.00	-	-	-	-
2515		106,000.00	4,582,823.60	4,582,823.60	-	-	-	-
2516		2,920,000.00	2,920,000.00	2,920,000.00	-	-	-	-
2517		75,000.00	75,000.00	75,000.00	-	-	-	-
2518		4,350,000.00	4,350,000.00	4,350,000.00	-	-	-	-
2519		372,000.00	372,000.00	372,000.00	-	-	-	-
2520		570,000.00	3,083,000.00	3,083,000.00	-	-	-	-
2521		575,000.00	575,000.00	575,000.00	-	-	-	-
2522		695,000.00	695,000.00	695,000.00	-	-	-	-
2523		260,000.00	260,000.00	260,000.00	-	-	-	-
2524		457,590.00	457,590.00	457,590.00	457,590.00	457,590.00	-	-
2525		130,000.00	130,000.00	130,000.00	-	-	-	-



#	PROGRAMA ESTATAL O MUNICIPAL	APROBADO	MODIFICADO	RECAUDADO	COMPROMETIDO	DEVENGADO	EJERCIDO	PAGADO
2526		77,988.00	77,988.00	77,988.00	-	-	-	-
2527		1,468,820.00	1,468,820.00	1,468,820.00	376,974.04	376,974.04	-	-
2528		255,000.00	255,000.00	255,000.00	-	-	-	-
2529		0.01	61,082,661.66	61,082,661.66	61,082,661.66	24,885,621.70	24,885,621.70	24,885,621.70
2530		290,000.00	290,000.00	290,000.00	-	-	-	-
2531		1,550,550.00	1,550,550.00	1,550,550.00	-	-	-	-
2532		799,461.00	799,461.00	799,461.00	-	-	-	-
2533		75,400.00	75,400.00	75,400.00	41,551.20	41,551.20	-	-
2534		553,012.90	553,012.90	553,012.90	553,012.90	-	-	-
2535		553,012.90	553,012.90	553,012.90	553,012.90	-	-	-
2536		1,500,000.00	1,500,000.00	1,500,000.00	1,500,000.00	-	-	-
2537		17,100,000.00	17,100,000.00	17,100,000.00	17,100,000.00	-	-	-
2538		1,190,995.20	1,527,067.56	1,527,067.56	1,527,067.56	1,527,067.56	542,410.04	542,410.04
2539		226,925.93	226,925.93	226,925.93	226,925.93	226,925.93	180,996.12	180,996.12
2540		226,925.93	226,925.93	226,925.93	226,925.93	226,925.93	180,996.12	180,996.12
2541		226,925.93	226,925.93	226,925.93	226,925.93	226,925.93	180,996.12	180,996.12
2542		226,925.93	226,925.93	226,925.93	226,925.93	226,925.93	180,996.12	180,996.12
2543		226,925.93	226,925.93	226,925.93	226,925.93	226,925.93	180,996.12	180,996.12
2544		226,925.93	226,925.93	226,925.93	226,925.93	226,925.93	180,996.12	180,996.12
2545		226,925.93	226,925.93	226,925.93	226,925.93	226,925.93	180,996.12	180,996.12
2546		226,925.93	226,925.93	226,925.93	226,925.93	226,925.93	180,996.12	180,996.12
2547		226,925.93	226,925.93	226,925.93	226,925.93	226,925.93	180,996.12	180,996.12
2548		226,925.93	226,925.93	226,925.93	226,925.93	226,925.93	180,996.12	180,996.12
2549		226,925.93	226,925.93	226,925.93	226,925.93	226,925.93	180,996.12	180,996.12
2550		198,857.71	198,857.71	198,857.71	198,857.71	198,857.71	158,608.91	158,608.91
2551		226,925.93	226,925.93	226,925.93	226,925.93	226,925.93	180,996.12	180,996.12
2552		108,692.06	108,692.06	108,692.06	108,692.06	108,692.06	86,692.79	86,692.79
2553		142,450.23	142,450.23	142,450.23	142,450.23	142,450.23	113,618.30	113,618.30
2554		226,925.93	226,925.93	226,925.93	226,925.93	226,925.93	180,996.12	180,996.12
2555		226,925.93	226,925.93	226,925.93	226,925.93	226,925.93	180,996.12	180,996.12
2556		226,925.93	226,925.93	226,925.93	226,925.93	226,925.93	180,996.12	180,996.12
2557		226,925.93	226,925.93	226,925.93	226,925.93	226,925.93	180,996.12	180,996.12
2558		800,000.00	3,083,000.00	3,083,000.00	-	-	-	-
2559		453,000.00	453,000.00	453,000.00	452,999.17	452,999.17	-	-
2560		553,012.90	553,012.90	553,012.90	553,012.90	-	-	-
2561		615,354.25	615,354.25	615,354.25	615,354.25	-	-	-
2562		700,000.00	700,000.00	700,000.00	-	-	-	-
2563		553,012.90	249,365.40	249,365.40	249,365.40	-	-	-
2564		553,012.90	553,012.90	553,012.90	553,012.90	-	-	-
2565		553,012.90	553,012.90	553,012.90	553,012.90	-	-	-
2566		400,000.00	400,000.00	400,000.00	-	-	-	-
2567		226,925.93	226,925.93	226,925.93	226,925.93	226,925.93	180,996.12	180,996.12
2568		226,925.93	226,925.93	226,925.93	226,925.93	226,925.93	180,996.12	180,996.12
2569		226,925.93	226,925.93	226,925.93	226,925.93	226,925.93	180,996.12	180,996.12
2570		226,925.93	226,925.93	226,925.93	226,925.93	226,925.93	180,996.12	180,996.12
2571		226,925.93	226,925.93	226,925.93	226,925.93	226,925.93	180,996.12	180,996.12
2572		226,925.93	226,925.93	226,925.93	226,925.93	226,925.93	180,996.12	180,996.12
2573		226,925.93	226,925.93	226,925.93	226,925.93	226,925.93	180,996.12	180,996.12
2574		226,925.93	226,925.93	226,925.93	226,925.93	226,925.93	180,996.12	180,996.12
2575		226,925.93	226,925.93	226,925.93	226,925.93	226,925.93	180,996.12	180,996.12
2576		226,925.93	226,925.93	226,925.93	226,925.93	226,925.93	180,996.12	180,996.12





#	PROGRAMA ESTATAL O MUNICIPAL	APROBADO	MODIFICADO	RECAUDADO	COMPROMETIDO	DEVENGADO	EJERCIDO	PAGADO
2577		226,925.93	226,925.93	226,925.93	226,925.93	226,925.93	180,996.12	180,996.12
2578		226,925.93	226,925.93	226,925.93	226,925.93	226,925.93	180,996.12	180,996.12
2579		226,925.93	226,925.93	226,925.93	226,925.93	226,925.93	180,996.12	180,996.12
2580		226,925.93	226,925.93	226,925.93	226,925.93	226,925.93	180,996.12	180,996.12
2581		226,925.93	226,925.93	226,925.93	226,925.93	226,925.93	180,996.12	180,996.12
2582		70,533,000.00	70,533,000.00	70,533,000.00	49,705,510.18	23,055,790.12	23,055,790.12	23,055,790.12
2583		226,925.93	226,925.93	226,925.93	226,925.93	226,925.93	180,996.12	180,996.12
2584		3,700,000.00	3,700,000.00	3,700,000.00	3,695,929.93	3,695,929.93	3,695,929.93	3,695,929.93
2585		17,325,000.00	17,325,000.00	17,325,000.00	14,479,308.91	6,768,681.40	6,768,681.40	6,768,681.40
2586		226,925.93	226,925.93	226,925.93	226,925.93	226,925.93	180,996.12	180,996.12
2587		226,925.93	226,925.93	226,925.93	226,925.93	226,925.93	180,996.12	180,996.12
2588		382,000.00	-	-	-	-	-	-
2589		14,348,383.69	14,348,383.69	14,348,383.69	14,137,007.13	9,985,365.21	9,985,365.21	9,985,365.21
2590		29,911,169.08	29,911,169.08	29,911,169.08	29,911,169.08	18,611,478.54	18,611,478.54	18,611,478.54
2591		42,466.89	42,466.89	-	-	-	-	-
2592		226,925.93	226,925.93	226,925.93	226,925.93	226,925.93	180,996.12	180,996.12
2593		226,925.93	226,925.93	226,925.93	226,925.93	226,925.93	180,996.12	180,996.12
2594		226,925.93	226,925.93	226,925.93	226,925.93	226,925.93	180,996.12	180,996.12
2595		70,000.00	69,500.00	69,500.00	69,500.00	69,500.00	65,000.00	65,000.00
2596		8,940,000.00	8,940,000.00	8,940,000.00	6,887,079.31	5,470,097.43	5,470,097.43	5,470,097.43
2597		21,100,000.00	21,100,000.00	21,100,000.00	18,174,563.85	2,694,536.73	2,694,536.73	2,694,536.73
2598		19,100,000.00	19,100,000.00	19,100,000.00	17,024,405.28	369,239.91	369,234.91	369,234.91
2599		542,089.96	542,089.96	542,089.96	542,089.96	542,089.96	335,072.19	335,072.19
2600		226,925.93	216,121.00	216,121.00	216,121.00	216,121.00	180,996.12	180,996.12
2601		100,000,000.00	135,000,000.00	135,000,000.00	109,451,668.68	-	-	-
2602		46,713.58	46,713.58	-	-	-	-	-
2603		100,000.00	100,000.00	-	-	-	-	-
2604		100,000.00	-	-	-	-	-	-
2605		226,925.93	226,925.93	226,925.93	226,925.93	226,925.93	180,996.12	180,996.12
2606		100,000.00	100,000.00	-	-	-	-	-
2607		100,000.00	100,000.00	-	-	-	-	-
2608		100,000.00	100,000.00	-	-	-	-	-
2609		226,925.93	226,925.93	226,925.93	226,925.93	226,925.93	180,996.12	180,996.12
2610		226,925.93	226,925.93	226,925.93	226,925.93	226,925.93	180,996.12	180,996.12
2611		226,925.93	226,925.93	226,925.93	226,925.93	226,925.93	180,996.12	180,996.12
2612		226,925.93	226,925.93	226,925.93	226,925.93	226,925.93	180,996.12	180,996.12
2613		226,925.93	226,925.93	226,925.93	226,925.93	226,925.93	180,996.12	180,996.12
2614		226,925.93	226,925.93	226,925.93	226,925.93	226,925.93	180,996.12	180,996.12
2615		226,925.93	226,925.93	226,925.93	226,925.93	226,925.93	180,996.12	180,996.12
2616		100,000.00	100,000.00	-	-	-	-	-
2617		100,000.00	100,000.00	-	-	-	-	-
2618		226,925.93	226,925.93	226,925.93	226,925.93	226,925.93	180,996.12	180,996.12
2619		34,508.79	34,508.79	-	-	-	-	-
2620		721,475.44	721,475.44	721,475.44	721,475.44	721,475.44	-	-
2621		100,000.00	100,000.00	-	-	-	-	-
2622		100,000.00	100,000.00	-	-	-	-	-
2623		100,000.00	100,000.00	-	-	-	-	-
2624		226,925.93	226,925.93	226,925.93	226,925.93	226,925.93	180,996.12	180,996.12
2625		226,925.93	226,925.93	226,925.93	226,925.93	226,925.93	180,996.12	180,996.12
2626		226,925.93	226,925.93	226,925.93	226,925.93	226,925.93	180,996.12	180,996.12
2627		226,925.93	226,925.93	226,925.93	226,925.93	226,925.93	180,996.12	180,996.12
2628		226,925.93	226,925.93	226,925.93	226,925.93	226,925.93	180,996.12	180,996.12
2629		100,000.00	100,000.00	-	-	-	-	-
2630		100,000.00	100,000.00	-	-	-	-	-
2631		226,925.93	226,925.93	226,925.93	226,925.93	226,925.93	180,996.12	180,996.12



#	PROGRAMA ESTATAL O MUNICIPAL	APROBADO	MODIFICADO	RECAUDADO	COMPROMETIDO	DEVENGADO	EJERCIDO	PAGADO
2632		226,925.93	226,925.93	226,925.93	226,925.93	226,925.93	180,996.12	180,996.12
2633		226,925.93	226,925.93	226,925.93	226,925.93	226,925.93	180,996.12	180,996.12
2634		226,925.93	226,925.93	226,925.93	226,925.93	226,925.93	180,996.12	180,996.12
2635		226,925.93	226,925.93	226,925.93	226,925.93	226,925.93	180,996.12	180,996.12
2636		226,925.93	226,925.93	226,925.93	226,925.93	226,925.93	180,996.12	180,996.12
2637		226,925.93	226,925.93	226,925.93	226,925.93	226,925.93	180,996.12	180,996.12
2638		226,925.93	226,925.93	226,925.93	226,925.93	226,925.93	180,996.12	180,996.12
2639		226,925.93	226,925.93	226,925.93	226,925.93	226,925.93	180,996.12	180,996.12
2640		226,925.93	226,925.93	226,925.93	226,925.93	226,925.93	180,996.12	180,996.12
2641		226,925.93	226,925.93	226,925.93	226,925.93	226,925.93	180,996.12	180,996.12
2642		226,925.93	226,925.93	226,925.93	226,925.93	226,925.93	180,996.12	180,996.12
2643		226,925.93	226,925.93	226,925.93	226,925.93	226,925.93	180,996.12	180,996.12
2644		226,925.93	226,925.93	226,925.93	226,925.93	226,925.93	180,996.12	180,996.12
2645		3,934,825.61	3,934,825.61	3,934,825.61	3,934,825.61	3,934,585.34	3,934,585.34	3,934,585.34
2646		226,925.93	226,925.93	226,925.93	226,925.93	226,925.93	180,996.12	180,996.12
2647		226,925.93	226,925.93	226,925.93	226,925.93	226,925.93	180,996.12	180,996.12
2648		226,925.93	226,925.93	226,925.93	226,925.93	226,925.93	180,996.12	180,996.12
2649		226,925.93	226,925.93	226,925.93	226,925.93	226,925.93	180,996.12	180,996.12
2650		100,000.00	100,000.00	-	-	-	-	-
2651		100,000.00	100,000.00	-	-	-	-	-
2652		18,000,000.00	18,000,000.00	18,000,000.00	18,000,000.00	17,025,722.38	17,025,722.38	17,025,722.38
2653		100,000.00	100,000.00	-	-	-	-	-
2654		226,925.93	226,925.93	226,925.93	226,925.93	226,925.93	180,996.12	180,996.12
2655		100,000.00	100,000.00	-	-	-	-	-
2656		100,000.00	100,000.00	-	-	-	-	-
2657		100,000.00	100,000.00	-	-	-	-	-
2658		100,000.00	100,000.00	-	-	-	-	-
2659		100,000.00	100,000.00	-	-	-	-	-
2660		1,760,000,000.00	1,760,000,000.00	1,760,000,000.00	909,939,772.31	309,050,468.41	309,050,468.41	309,050,468.41
2661		135,000.00	135,000.00	134,328.00	134,328.00	134,328.00	134,328.00	134,328.00
2662		226,925.93	226,925.93	226,925.93	226,925.93	226,925.93	180,996.12	180,996.12
2663		100,000.00	100,000.00	-	-	-	-	-
2664		100,000.00	100,000.00	-	-	-	-	-
2665		226,925.93	226,925.93	226,925.93	226,925.93	226,925.93	180,996.12	180,996.12
2666		1,400,000,000.00	400,000,000.00	400,000,000.00	400,000,000.00	-	-	-
2667		4,746,245.86	4,746,245.86	4,746,245.86	4,597,978.45	4,597,978.45	4,597,978.45	4,597,978.45
2668		4,200,000.00	4,200,000.00	4,200,000.00	3,799,997.52	1,799,997.52	1,799,997.52	1,799,997.52
2669		226,925.93	226,925.93	226,925.93	226,925.93	226,925.93	180,996.12	180,996.12
2670		100,000.00	100,000.00	-	-	-	-	-
2671		5,065,876.68	5,065,876.68	5,065,876.68	2,865,724.32	1,168,821.85	1,168,821.85	1,168,821.85
2672		74,635.62	74,635.62	74,635.62	74,635.62	72,383.68	72,383.68	72,383.68
2673		226,925.93	226,925.93	226,925.93	226,925.93	226,925.93	180,996.12	180,996.12
2674		226,925.93	226,925.93	226,925.93	226,925.93	226,925.93	180,996.12	180,996.12
2675		100,000.00	100,000.00	-	-	-	-	-
2676		226,925.93	226,925.93	226,925.93	226,925.93	226,925.93	180,996.12	180,996.12
2677		100,000.00	100,000.00	-	-	-	-	-
2678		100,000.00	100,000.00	-	-	-	-	-
2679		226,695.93	226,925.93	226,925.93	226,925.93	226,925.93	186,022.56	186,022.56
2680		100,000.00	100,000.00	-	-	-	-	-
2681		100,000.00	100,000.00	-	-	-	-	-
2682		100,000.00	100,000.00	-	-	-	-	-
2683		100,000.00	100,000.00	-	-	-	-	-
2684		100,000.00	100,000.00	-	-	-	-	-
2685		100,000.00	100,000.00	-	-	-	-	-
2686		100,000.00	100,000.00	-	-	-	-	-



#	PROGRAMA ESTATAL O MUNICIPAL	APROBADO	MODIFICADO	RECAUDADO	COMPROMETIDO	DEVENGADO	EJERCIDO	PAGADO
2687		765,500.00	-	-	-	-	-	-
2688		10,200.00	-	-	-	-	-	-
2689		100,000.00	100,000.00	-	-	-	-	-
2690		226,695.93	226,925.93	226,925.93	226,925.93	226,925.93	180,996.12	180,996.12
2691		100,000.00	100,000.00	-	-	-	-	-
2692		226,925.93	226,925.93	226,925.93	226,925.93	226,925.93	180,996.12	180,996.12
2693		100,000.00	74,348.86	-	-	-	-	-
2694		226,925.93	226,925.93	226,925.93	226,925.93	226,925.93	180,996.12	180,996.12
2695		226,925.93	226,925.93	226,925.93	226,925.93	226,925.93	180,996.12	180,996.12
2696		226,925.93	226,925.93	226,925.93	226,925.93	226,925.93	180,996.12	180,996.12
2697		226,925.93	226,925.93	226,925.93	226,925.93	226,925.93	180,996.12	180,996.12
2698		226,925.93	226,925.93	226,925.93	226,925.93	226,925.93	180,996.12	180,996.12
2699		3,558,100.00	3,050,100.00	3,050,100.00	3,050,100.00	3,050,100.00	2,100,764.44	2,092,064.44
2700		100,000.00	100,000.00	-	-	-	-	-
2701		100,000.00	100,000.00	-	-	-	-	-
2702		100,000.00	100,000.00	-	-	-	-	-
2703		100,000.00	100,000.00	-	-	-	-	-
2704		100,000.00	100,000.00	-	-	-	-	-
2705		100,000.00	100,000.00	-	-	-	-	-
2706		226,925.93	226,925.93	226,925.93	226,925.93	226,925.93	180,996.12	180,996.12
2707		100,000.00	100,000.00	-	-	-	-	-
2708		226,925.93	226,925.93	226,925.93	226,925.93	226,925.93	180,996.12	180,996.12
2709		226,925.93	226,925.93	226,925.93	226,925.93	226,925.93	180,996.12	180,996.12
2710		226,925.93	226,925.93	226,925.93	226,925.93	226,925.93	180,996.12	180,996.12
2711		226,925.93	226,925.93	226,925.93	226,925.93	226,925.93	180,996.12	180,996.12
2712		100,000.00	100,000.00	-	-	-	-	-
2713		10,000.00	10,000.00	-	-	-	-	-
2714		226,925.93	226,925.93	226,925.93	226,925.93	226,925.93	180,996.12	180,996.12
2715		100,000.00	100,000.00	-	-	-	-	-
2716		100,000.00	100,000.00	-	-	-	-	-
2717		100,000.00	100,000.00	-	-	-	-	-
2718		100,000.00	100,000.00	-	-	-	-	-
2719		325,000,000.00	322,000,000.00	322,000,000.00	310,871,791.51	108,847,420.62	108,847,420.62	108,847,420.62
2720		82,188,643.06	82,188,643.06	82,188,643.06	82,141,680.77	52,464,673.53	52,464,673.53	52,464,673.53
2721		5,000,000.00	5,000,000.00	5,000,000.00	4,967,095.87	522,000.00	522,000.00	522,000.00
2722		1,311,743.13	1,311,743.13	1,311,743.13	1,311,743.13	1,311,743.13	1,285,506.91	1,285,506.91
2723		226,925.93	226,925.93	226,925.93	226,925.93	226,925.93	180,996.12	180,996.12
2724		226,925.93	226,925.93	226,925.93	226,925.93	226,925.93	180,996.12	180,996.12
2725		226,695.93	226,925.93	226,925.93	226,925.93	226,925.93	180,996.12	180,996.12
2726		226,925.93	226,925.93	226,925.93	226,925.93	226,925.93	180,996.12	180,996.12
2727		226,925.93	226,925.93	226,925.93	226,925.93	226,925.93	180,996.12	180,996.12
2728		226,925.93	226,925.93	226,925.93	226,925.93	226,925.93	180,996.12	180,996.12
2729		198,857.71	198,857.71	198,857.71	198,857.71	198,857.71	158,608.91	158,608.91
2730		108,692.06	108,692.06	108,692.06	108,692.06	108,692.06	86,692.79	86,692.79
2731		142,450.23	142,450.23	142,450.23	142,450.23	142,450.23	113,618.30	113,618.30
2732		100,000.00	100,000.00	-	-	-	-	-
2733		100,000.00	100,000.00	-	-	-	-	-
2734		226,925.93	226,925.93	226,925.93	226,925.93	226,925.93	180,996.12	180,996.12
2735		226,925.93	226,925.93	226,925.93	226,925.93	226,925.93	180,996.12	180,996.12
2736		226,925.93	226,925.93	226,925.93	226,925.93	226,925.93	180,996.12	180,996.12
2737		226,925.93	226,925.93	226,925.93	226,925.93	226,925.93	180,996.12	180,996.12
2738		226,925.93	226,925.93	226,925.93	226,925.93	226,925.93	180,996.12	180,996.12
2739		226,925.93	226,925.93	226,925.93	226,925.93	226,925.93	180,996.12	180,996.12
2740		226,925.93	226,925.93	226,925.93	226,925.93	226,925.93	180,996.12	180,996.12
2741		226,925.93	226,925.93	226,925.93	226,925.93	226,925.93	180,996.12	180,996.12



#	PROGRAMA ESTATAL O MUNICIPAL	APROBADO	MODIFICADO	RECAUDADO	COMPROMETIDO	DEVENGADO	EJERCIDO	PAGADO
2742		226,925.93	226,925.93	226,925.93	226,925.93	226,925.93	180,996.12	180,996.12
2743		226,925.93	226,925.93	226,925.93	226,925.93	226,925.93	180,996.12	180,996.12
2744		226,925.93	226,925.93	226,925.93	226,925.93	226,925.93	180,996.12	180,996.12
2745		226,925.93	226,925.93	226,925.93	226,925.93	226,925.93	180,996.12	180,996.12
2746		995,023.60	995,023.60	995,023.60	995,023.60	-	-	-
2747		2,835,917.43	2,835,917.43	2,835,917.43	2,835,917.43	2,835,917.43	-	-
2748		226,925.93	226,925.93	226,925.93	226,925.93	226,925.93	180,996.12	180,996.12
2749		100,000.00	100,000.00	-	-	-	-	-
2750		90,000.00	-	-	-	-	-	-
2751		226,925.93	226,925.93	226,925.93	226,925.93	226,925.93	180,996.12	180,996.12
2752		226,925.93	226,925.93	226,925.93	226,925.93	226,925.93	180,996.12	180,996.12
2753		226,925.93	226,925.93	226,925.93	226,925.93	226,925.93	180,996.12	180,996.12
2754		226,925.93	226,925.93	226,925.93	226,925.93	226,925.93	180,996.12	180,996.12
2755		1,500,000.00	1,500,000.00	1,500,000.00	1,453,142.00	1,453,142.00	1,453,142.00	1,453,142.00
2756		226,925.93	226,925.93	226,925.93	226,925.93	226,925.93	180,996.12	180,996.12
2757		226,925.93	226,925.93	226,925.93	226,925.93	226,925.93	180,996.12	180,996.12
2758		226,925.93	226,925.93	226,925.93	226,925.93	226,925.93	180,996.12	180,996.12
2759		226,925.93	226,925.93	226,925.93	226,925.93	226,925.93	180,996.12	180,996.12
2760		226,925.93	226,925.93	226,925.93	226,925.93	226,925.93	180,996.10	180,996.10
2761		300,000.00	337,105.00	337,105.00	337,105.00	337,105.00	189,365.77	189,365.77
2762		20,488.38	20,488.38	20,488.38	20,488.38	20,488.38	1,089.61	1,089.61
2763		300,000.00	337,105.00	337,105.00	337,105.00	337,105.00	189,365.77	189,365.77
2764		20,488.38	20,488.38	20,488.38	20,488.38	20,488.38	1,089.61	1,089.61
2765		300,000.00	337,105.00	337,105.00	337,105.00	337,105.00	189,365.77	189,365.77
2766		300,000.00	337,105.00	337,105.00	337,105.00	337,105.00	189,365.77	189,365.77
2767		600,000.00	637,104.90	637,104.90	637,104.90	637,104.90	489,365.77	489,365.77
2768		300,000.00	337,105.00	337,105.00	337,105.00	337,105.00	189,365.77	189,365.77
2769		47,806.21	47,806.21	47,806.21	47,806.21	47,806.21	1,089.61	1,089.61
2770		6,829.46	6,829.46	6,829.46	6,829.46	6,829.46	1,089.61	1,089.61
2771		6,829.46	6,829.46	6,829.46	6,829.46	6,829.46	1,089.61	1,089.61
2772		300,000.00	337,105.00	337,105.00	337,105.00	337,105.00	189,365.77	189,365.77
2773		6,829.46	6,829.46	6,829.46	6,829.46	6,829.46	1,089.61	1,089.61
2774		6,829.46	-	-	-	-	-	-
2775		6,829.46	-	-	-	-	-	-
2776		20,488.38	1,232,649.72	1,232,649.72	1,232,640.72	1,232,640.72	226,640.80	226,640.80
2777		6,829.46	-	-	-	-	-	-
2778		6,829.46	-	-	-	-	-	-
2779		6,829.46	-	-	-	-	-	-
2780		6,829.46	-	-	-	-	-	-
2781		27,317.84	62,808.01	62,808.01	61,000.01	61,000.01	60,000.00	60,000.00
2782		75,124.06	-	-	-	-	-	-
2783		34,147.30	-	-	-	-	-	-
2784		34,147.30	-	-	-	-	-	-
2785		75,124.06	-	-	-	-	-	-
2786		27,317.84	-	-	-	-	-	-
2787		27,317.84	-	-	-	-	-	-
2788		20,488.38	-	-	-	-	-	-
2789		6,829.46	-	-	-	-	-	-
2790		40,976.76	-	-	-	-	-	-
2791		6,829.46	13,941,564.10	13,941,564.10	13,941,464.10	13,941,464.10	200,000.10	200,000.10
2792		6,829.46	-	-	-	-	-	-
2793		54,635.68	-	-	-	-	-	-
2794		6,829.46	13,941,564.10	13,941,564.10	13,941,464.10	13,941,464.10	246,563.10	246,563.10
2795		20,488.38	-	-	-	-	-	-
2796		47,806.22	-	-	-	-	-	-







#	PROGRAMA ESTATAL O MUNICIPAL	APROBADO	MODIFICADO	RECAUDADO	COMPROMETIDO	DEVENGADO	EJERCIDO	PAGADO
2797		27,317.84	11,886,404.07	11,886,404.07	11,824,883.34	11,824,883.34	400,000.00	400,000.00
2798		68,294.59	-	-	-	-	-	-
2799		625,000.00	622,374.98	622,374.98	622,374.98	622,374.98	541,164.45	541,164.45
2800		625,000.00	629,375.05	629,375.05	629,375.05	629,375.05	541,164.47	541,164.47
2801		56,831.43	56,831.43	-	-	-	-	-
2802		7,118.56	7,118.56	-	-	-	-	-
2803		7,532.58	7,532.58	-	-	-	-	-
2804		2,995.34	2,995.34	-	-	-	-	-
2805		17,787.17	17,787.17	-	-	-	-	-
2806		56,831.43	56,831.43	-	-	-	-	-
2807		5,120.89	5,120.89	-	-	-	-	-
2808		25,776.94	25,776.94	-	-	-	-	-
2809		9,122.27	9,122.27	-	-	-	-	-
2810		91,346.80	91,346.80	-	-	-	-	-
2811		5,434.22	5,434.22	-	-	-	-	-
2812		33,168.69	33,168.69	-	-	-	-	-
2813		10,257.61	10,257.61	-	-	-	-	-
2814		6,829.46	-	-	-	-	-	-
2815		300,000.00	337,105.00	337,105.00	337,105.00	337,105.00	189,365.77	189,365.77
2816		1,250,000.00	1,171,667.31	1,171,667.31	1,171,667.31	1,171,667.31	454,376.43	454,376.43
2817		314,155.16	-	-	-	-	-	-
2818		6,829.46	-	-	-	-	-	-
2819		61,465.14	-	-	-	-	-	-
2820		6,829.46	-	-	-	-	-	-
2821		6,829.46	-	-	-	-	-	-
2822		54,635.67	-	-	-	-	-	-
2823		6,829.46	-	-	-	-	-	-
2824		6,829.46	-	-	-	-	-	-
2825		27,317.84	-	-	-	-	-	-
2826		20,488.38	-	-	-	-	-	-
2827		20,488.38	-	-	-	-	-	-
2828		34,147.30	-	-	-	-	-	-
2829		20,488.38	-	-	-	-	-	-
2830		27,317.84	-	-	-	-	-	-
2831		61,465.13	-	-	-	-	-	-
2832		43,075.63	43,075.63	-	-	-	-	-
2833		49,489.74	49,489.74	-	-	-	-	-
2834		1,792,314.68	2,028,691.90	2,028,691.90	2,028,691.90	2,028,691.90	1,351,026.06	1,351,026.06
2835		1,792,314.67	1,555,937.44	1,555,937.44	1,555,937.44	1,555,937.44	1,351,026.05	1,351,026.05
2836		1,792,314.67	2,028,691.90	2,028,691.90	2,028,691.90	2,028,691.90	1,351,026.06	1,351,026.06
2837		24,868.60	24,868.60	-	-	-	-	-
2838		78,257.98	78,257.98	-	-	-	-	-
2839		69,138.82	69,138.82	-	-	-	-	-
2840		41,195.22	41,195.22	-	-	-	-	-
2841		41,584.34	41,584.34	-	-	-	-	-
2842		22,844.12	22,844.12	-	-	-	-	-
2843		12,166.27	12,166.27	-	-	-	-	-
2844		5,620.89	5,620.89	-	-	-	-	-
2845		15,355.76	15,355.76	-	-	-	-	-
2846		37,669.22	37,669.22	-	-	-	-	-
2847		30,146.15	30,146.15	-	-	-	-	-
2848		12,058.46	12,058.46	-	-	-	-	-
2849		24,116.93	24,116.93	-	-	-	-	-
2850		17,492.70	17,492.70	-	-	-	-	-
2851		355,131.86	-	-	-	-	-	-



#	PROGRAMA ESTATAL O MUNICIPAL	APROBADO	MODIFICADO	RECAUDADO	COMPROMETIDO	DEVENGADO	EJERCIDO	PAGADO
2852		3,910.59	3,910.59	-	-	-	-	-
2853		5,535.84	5,535.84	-	-	-	-	-
2854		6,516.17	6,516.17	-	-	-	-	-
2855		3,449.62	3,449.62	-	-	-	-	-
2856		124,186.32	124,186.32	-	-	-	-	-
2857		17,248.10	17,248.10	-	-	-	-	-
2858		13,798.48	13,798.48	-	-	-	-	-
2859		51,744.30	51,744.30	-	-	-	-	-
2860		6,829.46	-	-	-	-	-	-
2861		13,798.48	13,798.48	-	-	-	-	-
2862		65,542.78	65,542.78	-	-	-	-	-
2863		34,147.29	-	-	-	-	-	-
2864		13,658.92	-	-	-	-	-	-
2865		7,305.59	7,305.59	-	-	-	-	-
2866		531,781.54	531,781.54	-	-	-	-	-
2867		203,846.62	203,846.62	-	-	-	-	-
2868		172,481.00	172,481.00	-	-	-	-	-
2869		6,899.24	6,899.24	-	-	-	-	-
2870		24,147.34	24,147.34	-	-	-	-	-
2871		96,589.36	96,589.36	-	-	-	-	-
2872		51,744.30	51,744.30	-	-	-	-	-
2873		24,147.34	24,147.34	-	-	-	-	-
2874		20,697.72	20,697.72	-	-	-	-	-
2875		6,829.46	-	-	-	-	-	-
2876		1,090.90	1,090.90	-	-	-	-	-
2877		41,670.78	41,670.78	-	-	-	-	-
2878		1,090.90	1,090.90	-	-	-	-	-
2879		14,218.64	14,218.64	-	-	-	-	-
2880		20,697.72	20,697.72	-	-	-	-	-
2881		6,829.46	-	-	-	-	-	-
2882		48,294.68	48,294.68	-	-	-	-	-
2883		58,643.54	58,643.54	-	-	-	-	-
2884		20,697.72	20,697.72	-	-	-	-	-
2885		27,317.84	-	-	-	-	-	-
2886		34,147.29	-	-	-	-	-	-
2887		24,147.34	24,147.34	-	-	-	-	-
2888		81,953.51	-	-	-	-	-	-
2889		6,829.46	-	-	-	-	-	-
2890		31,046.58	31,046.58	-	-	-	-	-
2891		34,147.29	-	-	-	-	-	-
2892		6,829.46	-	-	-	-	-	-
2893		27,317.84	-	-	-	-	-	-
2894		6,829.46	-	-	-	-	-	-
2895		20,488.38	-	-	-	-	-	-
2896		3,449.62	3,449.62	-	-	-	-	-
2897		1,816.68	1,816.68	-	-	-	-	-
2898		11,056.89	11,056.89	-	-	-	-	-
2899		13,798.48	13,798.48	-	-	-	-	-
2900		20,488.38	20,488.38	20,488.38	20,488.38	20,488.38	1,089.61	1,089.61
2901		70,696.56	70,696.56	-	-	-	-	-
2902		6,829.46	6,829.46	6,829.46	6,829.46	6,829.46	1,089.61	1,089.61
2903		20,488.38	20,488.38	20,488.38	20,488.38	20,488.38	1,089.61	1,089.61
2904		68,294.60	68,294.60	68,294.60	68,294.60	68,294.60	1,089.61	1,089.61
2905		6,829.46	6,829.46	6,829.46	6,829.46	6,829.46	1,089.61	1,089.61
2906		33,846.90	33,846.90	-	-	-	-	-



#	PROGRAMA ESTATAL O MUNICIPAL	APROBADO	MODIFICADO	RECAUDADO	COMPROMETIDO	DEVENGADO	EJERCIDO	PAGADO
2907		32,319.18	32,319.18	-	-	-	-	-
2908		47,806.21	47,806.21	47,806.21	47,806.21	47,806.21	1,089.61	1,089.61
2909		20,488.38	20,488.38	20,488.38	20,488.38	20,488.38	1,089.61	1,089.61
2910		7,884.44	7,884.44	-	-	-	-	-
2911		20,488.38	-	-	-	-	-	-
2912		6,829.46	-	-	-	-	-	-
2913		198,054.31	-	-	-	-	-	-
2914		3,258.83	3,258.83	-	-	-	-	-
2915		21,386.58	21,386.58	-	-	-	-	-
2916		17,583.78	17,583.78	-	-	-	-	-
2917		3,790.40	3,790.40	-	-	-	-	-
2918		61,465.13	-	-	-	-	-	-
2919		6,829.46	-	-	-	-	-	-
2920		3,449.62	3,449.62	-	-	-	-	-
2921		6,829.46	-	-	-	-	-	-
2922		6,829.46	-	-	-	-	-	-
2923		6,899.24	6,899.24	-	-	-	-	-
2924		54,635.67	-	-	-	-	-	-
2925		34,147.29	-	-	-	-	-	-
2926		34,147.29	-	-	-	-	-	-
2927		13,658.92	-	-	-	-	-	-
2928		20,488.38	-	-	-	-	-	-
2929		27,317.84	-	-	-	-	-	-
2930		13,798.48	13,798.48	-	-	-	-	-
2931		44,845.06	44,845.06	-	-	-	-	-
2932		6,829.46	-	-	-	-	-	-
2933		3,449.62	3,449.62	-	-	-	-	-
2934		6,829.46	-	-	-	-	-	-
2935		13,798.48	13,798.48	-	-	-	-	-
2936		96,589.36	96,589.36	-	-	-	-	-
2937		9,051.76	9,051.76	-	-	-	-	-
2938		1,816.69	1,816.69	-	-	-	-	-
2939		4,329.38	4,329.38	-	-	-	-	-
2940		4,884.08	4,884.08	-	-	-	-	-
2941		5,296.40	5,296.40	-	-	-	-	-
2942		31,830.15	31,830.15	-	-	-	-	-
2943		61,465.14	61,465.14	61,465.14	61,465.14	61,465.14	1,089.61	1,089.61
2944		34,147.29	34,147.29	34,147.29	34,147.29	34,147.29	1,089.61	1,089.61
2945		97,466.78	97,466.78	-	-	-	-	-
2946		8,885.36	8,885.36	-	-	-	-	-
2947		61,465.14	61,465.14	61,465.14	61,465.14	61,465.14	1,089.61	1,089.61
2948		6,829.46	6,829.46	6,829.46	6,829.46	6,829.46	1,089.61	1,089.61
2949		136,589.18	136,589.18	136,589.18	136,589.18	136,589.18	1,089.61	1,089.61
2950		4,631,276.00	4,668,380.90	4,668,380.90	4,668,380.90	4,668,380.90	4,429,703.93	4,429,703.93
2951		34,147.30	34,147.30	34,147.29	34,147.29	34,147.29	1,089.61	1,089.61
2952		6,829.46	-	-	-	-	-	-
2953		6,829.46	-	-	-	-	-	-
2954		6,829.46	-	-	-	-	-	-
2955		20,488.38	-	-	-	-	-	-
2956		13,658.92	-	-	-	-	-	-
2957		13,658.92	-	-	-	-	-	-
2958		13,658.92	-	-	-	-	-	-
2959		40,976.75	-	-	-	-	-	-
2960		6,829.46	-	-	-	-	-	-
2961		13,658.92	-	-	-	-	-	-



#	PROGRAMA ESTATAL O MUNICIPAL	APROBADO	MODIFICADO	RECAUDADO	COMPROMETIDO	DEVENGADO	EJERCIDO	PAGADO
2962		68,294.59	-	-	-	-	-	-
2963		88,782.97	-	-	-	-	-	-
2964		27,317.84	-	-	-	-	-	-
2965		20,488.38	-	-	-	-	-	-
2966		27,317.84	-	-	-	-	-	-
2967		51,744.30	51,744.30	-	-	-	-	-
2968		3,449.62	3,449.62	-	-	-	-	-
2969		109,271.36	-	-	-	-	-	-
2970		95,612.42	-	-	-	-	-	-
2971		163,907.04	-	-	-	-	-	-
2972		20,488.38	-	-	-	-	-	-
2973		109,271.34	-	-	-	-	-	-
2974		17,248.10	17,248.10	-	-	-	-	-
2975		47,806.21	-	-	-	-	-	-
2976		6,829.46	-	-	-	-	-	-
2977		24,147.34	24,147.34	-	-	-	-	-
2978		20,488.38	-	-	-	-	-	-
2979		13,658.92	-	-	-	-	-	-
2980		37,224.57	37,224.57	-	-	-	-	-
2981		13,479.05	13,479.05	-	-	-	-	-
2982		14,227.88	14,227.88	-	-	-	-	-
2983		2,398.12	2,398.12	-	-	-	-	-
2984		284,940.04	284,940.04	-	-	-	-	-
2985		6,829.46	6,829.46	6,829.46	6,829.46	6,829.46	1,089.61	1,089.61
2986		28,420.86	28,420.86	-	-	-	-	-
2987		22,705.08	22,705.08	-	-	-	-	-
2988		34,147.30	34,147.30	34,147.29	34,147.29	34,147.29	1,089.61	1,089.61
2989		721,575.71	758,680.00	758,680.00	758,680.00	758,680.00	561,939.16	561,939.16
2990		93,120.68	93,120.68	-	-	-	-	-
2991		13,658.92	13,658.92	13,658.92	13,658.92	13,658.92	1,089.61	1,089.61
2992		20,488.38	-	-	-	-	-	-
2993		20,488.38	-	-	-	-	-	-
2994		20,488.38	-	-	-	-	-	-
2995		13,658.92	-	-	-	-	-	-
2996		6,829.46	-	-	-	-	-	-
2997		109,271.34	-	-	-	-	-	-
2998		66,932.38	66,932.38	-	-	-	-	-
2999		13,658.92	-	-	-	-	-	-
3000		6,829.46	-	-	-	-	-	-
3001		13,658.92	-	-	-	-	-	-
3002		6,829.46	-	-	-	-	-	-
3003		6,829.46	-	-	-	-	-	-
3004		6,829.46	-	-	-	-	-	-
3005		40,976.76	-	-	-	-	-	-
3006		61,465.13	-	-	-	-	-	-
3007		34,147.29	-	-	-	-	-	-
3008		61,465.13	-	-	-	-	-	-
3009		13,658.92	-	-	-	-	-	-
3010		6,829.46	-	-	-	-	-	-
3011		6,829.46	-	-	-	-	-	-
3012		1,250,000.00	959,110.38	959,110.38	959,110.38	959,110.38	728,967.04	728,967.04
3013		6,933.54	6,933.54	-	-	-	-	-
3014		31,690.00	31,690.00	-	-	-	-	-
3015		1,497.67	1,497.67	-	-	-	-	-
3016		10,852.60	10,852.60	-	-	-	-	-





#	PROGRAMA ESTATAL O MUNICIPAL	APROBADO	MODIFICADO	RECAUDADO	COMPROMETIDO	DEVENGADO	EJERCIDO	PAGADO
3017		26,285.07	26,285.07	-	-	-	-	-
3018		5,241.85	5,241.85	-	-	-	-	-
3019		39,975.34	39,975.34	-	-	-	-	-
3020		47,806.22	47,806.22	47,806.22	47,806.22	47,806.22	1,089.61	1,089.61
3021		2,449.62	2,449.62	-	-	-	-	-
3022		20,488.38	20,488.38	20,488.38	20,488.38	20,488.38	1,089.61	1,089.61
3023		6,829.46	6,829.46	6,829.46	6,829.46	6,829.46	1,089.61	1,089.61
3024		10,799.40	10,799.40	-	-	-	-	-
3025		7,621.04	7,621.04	-	-	-	-	-
3026		13,658.92	13,658.92	13,658.92	13,658.92	13,658.92	1,089.61	1,089.61
3027		54,635.67	54,635.67	54,635.67	54,635.67	54,635.67	1,089.61	1,089.61
3028		10,140.90	10,140.90	-	-	-	-	-
3029		24,092.32	24,092.32	-	-	-	-	-
3030		20,488.38	-	-	-	-	-	-
3031		6,829.46	-	-	-	-	-	-
3032		6,829.46	-	-	-	-	-	-
3033		27,317.84	-	-	-	-	-	-
3034		27,317.84	-	-	-	-	-	-
3035		6,483.40	6,483.40	-	-	-	-	-
3036		14,767.66	14,767.66	-	-	-	-	-
3037		22,316.08	22,316.08	-	-	-	-	-
3038		1,250,000.00	959,110.37	959,110.37	959,110.37	959,110.37	728,967.04	728,967.04
3039		9,919.77	9,919.77	-	-	-	-	-
3040		2,810.45	2,810.45	-	-	-	-	-
3041		16,104.60	16,104.60	-	-	-	-	-
3042		40,437.14	40,437.14	-	-	-	-	-
3043		3,929.08	3,929.08	-	-	-	-	-
3044		22,280.18	22,280.18	-	-	-	-	-
3045		1,127.88	1,127.88	-	-	-	-	-
3046		37,072.00	37,072.00	-	-	-	-	-
3047		13,658.92	13,658.92	13,658.92	13,658.92	13,658.92	1,089.61	1,089.61
3048		20,488.38	20,488.38	20,488.38	20,488.38	20,488.38	1,089.61	1,089.61
3049		37,947.16	37,947.16	-	-	-	-	-
3050		13,658.92	13,658.92	13,658.92	13,658.92	13,658.92	1,089.61	1,089.61
3051		20,488.38	2,048,838.00	20,488.38	20,488.38	20,488.38	1,089.61	1,089.61
3052		21,633.92	21,633.92	-	-	-	-	-
3053		20,488.38	20,488.38	20,488.38	20,488.38	20,488.38	1,089.61	1,089.61
3054		2,730.58	2,730.58	-	-	-	-	-
3055	Programa Municipal	386,302.85	-	-	-	-	-	-
3056		844,747.62	-	-	-	-	-	-
3057		6,829.46	-	-	-	-	-	-
3058		6,829.46	-	-	-	-	-	-
3059		6,829.46	-	-	-	-	-	-
3060		6,829.46	-	-	-	-	-	-
3061		68,294.59	-	-	-	-	-	-
3062		25,322.77	25,322.77	-	-	-	-	-
3063		21,705.23	21,705.23	-	-	-	-	-
3064		114,202.11	114,202.11	-	-	-	-	-
3065		2,002,202.57	2,002,202.57	-	-	-	-	-
3066		228,916.39	228,916.39	-	-	-	-	-
3067		41,001.08	41,001.08	-	-	-	-	-
3068		35,931.94	35,931.94	-	-	-	-	-
3069		19,848.78	19,848.78	-	-	-	-	-
3070		5,599.63	5,599.63	-	-	-	-	-
3071		23,460.16	23,460.16	-	-	-	-	-



#	PROGRAMA ESTATAL O MUNICIPAL	APROBADO	MODIFICADO	RECAUDADO	COMPROMETIDO	DEVENGADO	EJERCIDO	PAGADO
3072		34,147.30	34,147.30	34,147.30	34,147.30	34,147.30	1,089.61	1,089.61
3073		990,525.24	1,027,630.14	1,027,630.14	1,027,630.14	1,027,630.14	830,888.69	830,888.69
3074		6,829.46	6,829.46	6,829.46	6,829.46	6,829.46	1,089.61	1,089.61
3075		5,531.40	5,531.40	-	-	-	-	-
3076		13,658.92	13,658.92	13,658.92	13,658.92	13,658.92	1,089.61	1,089.61
3077		8,121.50	8,121.50	-	-	-	-	-
3078		54,635.67	-	-	-	-	-	-
3079		35,267.03	35,267.03	-	-	-	-	-
3080		16,654.85	16,654.85	-	-	-	-	-
3081		3,744.18	3,744.18	-	-	-	-	-
3082		2,995.34	2,995.34	-	-	-	-	-
3083		14,976.72	14,976.72	-	-	-	-	-
3084		27,372.85	27,372.85	-	-	-	-	-
3085		610,098.39	610,098.39	-	-	-	-	-
3086		12,545.31	12,545.31	-	-	-	-	-
3087		61,783.59	61,783.59	-	-	-	-	-
3088		34,446.46	34,446.46	-	-	-	-	-
3089		53,546.40	53,546.40	-	-	-	-	-
3090		20,544.55	20,544.55	-	-	-	-	-
3091		21,531.35	21,531.35	-	-	-	-	-
3092		9,549.97	9,549.97	-	-	-	-	-
3093		26,041.48	26,041.48	-	-	-	-	-
3094		27,317.84	27,317.84	27,317.84	27,317.84	27,317.84	1,089.61	1,089.61
3095		6,829.46	6,829.46	6,829.46	6,829.46	6,829.46	1,089.61	1,089.61
3096		1,792,314.67	1,555,937.45	1,555,937.45	1,555,937.45	1,555,937.45	1,351,026.06	1,351,026.06
3097		2,500,000.00	3,081,779.25	3,081,779.25	3,081,779.25	3,081,779.25	2,342,290.42	2,342,290.42
3098		10,852.60	10,852.60	-	-	-	-	-
3099		6,739.52	6,739.52	-	-	-	-	-
3100		4,511.50	4,511.50	-	-	-	-	-
3101		1,116,329.58	1,116,329.58	-	-	-	-	-
3102		76,488.05	76,488.05	-	-	-	-	-
3103		610,768.21	610,768.21	-	-	-	-	-
3104		1,497.67	1,497.67	-	-	-	-	-
3105		82,556.86	82,556.86	-	-	-	-	-
3106		9,148.37	9,148.37	-	-	-	-	-
3107		750,000.00	787,104.90	787,104.90	787,104.90	787,104.90	590,363.45	590,363.45
3108		13,658.92	13,658.92	13,658.92	13,658.92	13,658.92	1,089.61	1,089.61
3109		721,575.72	758,680.62	758,680.62	758,680.62	758,680.62	561,939.17	561,939.17
3110		6,829.46	6,829.46	6,829.46	6,829.46	6,829.46	1,089.61	1,089.61
3111		721,575.71	1,640,534.13	1,640,534.13	1,640,534.13	1,640,534.13	1,247,051.23	1,247,051.23
3112		375,000.00	340,806.84	340,806.84	340,806.84	340,806.84	303,449.14	303,449.14
3113		2,200,000.00	2,200,000.00	2,200,000.00	2,199,999.99	2,199,999.99	1,303,620.89	1,303,620.89
3114		625,000.00	629,375.03	629,375.03	629,375.03	629,375.03	541,164.45	541,164.45
3115		5,893.62	5,893.62	-	-	-	-	-
3116		21,619.18	21,619.18	-	-	-	-	-
3117		64,788.18	64,788.18	-	-	-	-	-
3118		43,180.14	43,180.14	-	-	-	-	-
3119		29,019.71	29,019.71	-	-	-	-	-
3120		167,305.68	167,305.68	-	-	-	-	-
3121		24,418.71	24,418.71	-	-	-	-	-
3122		1,270.25	1,270.25	-	-	-	-	-
3123		52,201.45	52,201.45	-	-	-	-	-
3124		99,877.16	99,877.16	-	-	-	-	-
3125		750,000.00	787,104.90	787,104.90	787,104.90	787,104.90	590,363.45	590,363.45
3126		1,250,000.00	1,171,668.00	1,171,668.00	1,171,668.00	1,171,668.00	454,376.43	454,376.43



#	PROGRAMA ESTATAL O MUNICIPAL	APROBADO	MODIFICADO	RECAUDADO	COMPROMETIDO	DEVENGADO	EJERCIDO	PAGADO
3127		6,829.46	6,829.46	6,829.46	6,829.46	6,829.46	1,089.61	1,089.61
3128		6,829.46	6,829.46	6,829.46	6,829.46	6,829.46	1,089.61	1,089.61
3129		1,250,000.00	1,171,667.31	1,171,667.31	1,171,667.31	1,171,667.31	454,376.43	454,376.43
3130		61,465.13	-	-	-	-	-	-
3131		6,829.46	-	-	-	-	-	-
3132		225,372.14	-	-	-	-	-	-
3133		10,113.91	10,113.91	-	-	-	-	-
3134		31,099.60	31,099.60	-	-	-	-	-
3135		31,451.11	31,451.11	-	-	-	-	-
3136		24,341.79	24,341.79	-	-	-	-	-
3137		52,233.62	52,233.62	-	-	-	-	-
3138		2,160.35	-	-	-	-	-	-
3139		13,658.92	13,658.92	13,658.92	13,658.92	13,658.92	1,089.61	1,089.61
3140		6,829.46	6,829.46	6,829.46	6,829.46	6,829.46	1,089.61	1,089.61
3141		6,829.46	6,829.46	6,829.46	6,829.46	6,829.46	1,089.61	1,089.61
3142		6,829.46	6,829.46	6,829.46	6,829.46	6,829.46	1,089.61	1,089.61
3143		6,829.46	6,829.46	6,829.46	6,829.46	6,829.46	1,089.61	1,089.61
3144		1,875,000.00	1,796,667.31	1,796,667.31	1,796,667.31	1,796,667.31	1,079,376.43	1,079,376.43
3145		6,829.46	6,829.46	6,829.46	6,829.46	6,829.46	1,089.61	1,089.61
3146		1,875,000.00	1,796,667.31	1,796,667.31	1,796,667.31	1,796,667.31	1,079,376.43	1,079,376.43
3147		1,875,000.00	1,796,667.31	1,796,667.31	1,796,667.31	1,796,667.31	1,079,376.43	1,079,376.43
3148		1,875,000.00	1,796,667.31	1,796,667.31	1,796,667.31	1,796,667.31	1,079,376.43	1,079,376.43
3149		61,465.13	61,465.13	61,465.13	61,465.13	61,465.13	1,089.61	1,089.61
3150		6,829.46	6,829.46	6,829.46	6,829.46	6,829.46	1,089.61	1,089.61
3151		1,875,000.00	1,796,667.31	1,796,667.31	1,796,667.31	1,796,667.31	1,079,376.43	1,079,376.43
3152		6,829.46	6,829.46	6,829.46	6,829.46	6,829.46	1,089.61	1,089.61
3153		1,875,000.00	1,796,667.34	1,796,667.34	1,796,667.34	1,796,667.34	1,079,376.46	1,079,376.46
3154		13,658.92	13,658.92	13,658.92	13,658.92	13,658.92	1,089.61	1,089.61
3155		6,829.46	6,829.46	6,829.46	6,829.46	6,829.46	1,089.61	1,089.61
3156		88,782.98	88,782.98	88,782.98	88,782.98	88,782.98	1,089.61	1,089.61
3157		34,147.29	34,147.29	34,147.29	34,147.29	34,147.29	1,089.61	1,089.61
3158		27,317.84	-	-	-	-	-	-
3159		40,976.75	-	-	-	-	-	-
3160		6,829.46	-	-	-	-	-	-
3161		20,488.38	-	-	-	-	-	-
3162		61,465.13	-	-	-	-	-	-
3163		20,488.38	-	-	-	-	-	-
3164		61,465.13	-	-	-	-	-	-
3165		6,829.46	-	-	-	-	-	-
3166		20,488.38	-	-	-	-	-	-
3167		75,124.05	-	-	-	-	-	-
3168		13,658.92	-	-	-	-	-	-
3169		6,829.46	-	-	-	-	-	-
3170		27,317.84	-	-	-	-	-	-
3171		6,829.46	-	-	-	-	-	-
3172		6,829.46	-	-	-	-	-	-
3173		6,554.63	6,554.63	-	-	-	-	-
3174		4,677.91	4,677.91	-	-	-	-	-
3175		16,550.20	16,550.20	-	-	-	-	-
3176		64,640.26	64,640.26	-	-	-	-	-
3177		5,241.85	5,241.85	-	-	-	-	-
3178		5,047.71	5,047.71	-	-	-	-	-
3179		27,522.03	27,522.03	-	-	-	-	-
3180		51,299.89	51,299.89	-	-	-	-	-
3181		22,280.18	22,280.18	-	-	-	-	-



#	PROGRAMA ESTATAL O MUNICIPAL	APROBADO	MODIFICADO	RECAUDADO	COMPROMETIDO	DEVENGADO	EJERCIDO	PAGADO
3182		33,845.43	33,845.43	-	-	-	-	-
3183		10,765.68	10,765.68	-	-	-	-	-
3184		70,954.52	70,954.52	-	-	-	-	-
3185		100,388.03	100,388.03	-	-	-	-	-
3186		20,488.38	20,488.38	20,488.38	20,488.38	20,488.38	1,089.61	1,089.61
3187		20,488.38	20,488.38	20,488.38	20,488.38	20,488.38	1,089.61	1,089.61
3188		13,658.92	13,658.92	13,658.92	13,658.92	13,658.92	1,089.61	1,089.61
3189		20,488.38	20,488.38	20,488.38	20,488.38	20,488.38	1,089.61	1,089.61
3190		20,488.38	20,488.38	20,488.38	20,488.38	20,488.38	1,089.61	1,089.61
3191		13,658.92	13,658.92	13,658.92	13,658.92	13,658.92	1,089.61	1,089.61
3192		6,829.46	6,829.46	6,829.46	6,829.46	6,829.46	1,089.61	1,089.61
3193		13,658.92	13,658.92	13,658.92	13,658.92	13,658.92	1,089.61	1,089.61
3194		13,658.92	13,658.92	13,658.92	13,658.92	13,658.92	1,089.61	1,089.61
3195		6,829.46	6,829.46	6,829.46	6,829.46	6,829.46	1,089.61	1,089.61
3196		6,829.46	6,829.46	6,829.46	6,829.46	6,829.46	1,089.61	1,089.61
3197		20,488.38	20,488.38	20,488.38	20,488.38	20,488.38	1,089.61	1,089.61
3198		40,976.75	40,976.75	40,976.75	40,976.75	40,976.75	1,089.61	1,089.61
3199		20,488.38	-	-	-	-	-	-
3200		68,294.59	-	-	-	-	-	-
3201		40,252.25	40,252.25	-	-	-	-	-
3202		13,858.09	13,858.09	-	-	-	-	-
3203		5,426.75	5,426.75	-	-	-	-	-
3204		39,188.34	39,188.34	-	-	-	-	-
3205		13,294.15	13,294.15	-	-	-	-	-
3206		2,431.41	2,431.41	-	-	-	-	-
3207		18,720.90	18,720.90	-	-	-	-	-
3208		31,733.09	31,733.09	-	-	-	-	-
3209		54,371.04	54,371.04	-	-	-	-	-
3210		7,206.40	7,206.40	-	-	-	-	-
3211		37,441.80	37,441.80	-	-	-	-	-
3212		41,326.69	41,326.69	-	-	-	-	-
3213		236,914.15	236,914.15	-	-	-	-	-
3214		22,465.08	22,465.08	-	-	-	-	-
3215		15,080.99	15,080.99	-	-	-	-	-
3216		3,617.54	3,617.54	-	-	-	-	-
3217		4,600,000.00	4,600,000.00	4,600,000.00	4,600,000.00	4,600,000.00	4,455,971.32	4,455,971.32
3218		54,635.68	54,635.68	54,635.68	54,635.68	54,635.68	1,089.61	1,089.61
3219		13,658.92	13,658.92	13,658.92	13,658.92	13,658.92	1,089.61	1,089.61
3220		13,658.92	13,658.92	13,658.92	13,658.92	13,658.92	1,089.61	1,089.61
3221		6,829.46	6,829.46	6,829.46	6,829.46	6,829.46	1,089.61	1,089.61
3222		13,658.92	13,658.92	13,658.92	13,658.92	13,658.92	1,089.61	1,089.61
3223		20,488.38	20,488.38	20,488.38	20,488.38	20,488.38	1,089.61	1,089.61
3224		400,000.00	437,105.00	437,105.00	437,105.00	437,105.00	289,365.77	289,365.77
3225		6,829.46	6,829.46	6,829.46	6,829.46	6,829.46	1,089.61	1,089.61
3226		6,829.46	6,829.46	6,829.46	6,829.46	6,829.46	1,089.61	1,089.61
3227		13,658.92	13,658.92	13,658.92	13,658.92	13,658.92	1,089.61	1,089.61
3228		6,829.46	6,829.46	6,829.46	6,829.46	6,829.46	1,089.61	1,089.61
3229		6,829.46	6,829.46	6,829.46	6,829.46	6,829.46	1,089.61	1,089.61
3230		300,000.00	337,105.00	337,105.00	337,105.00	337,105.00	189,365.77	189,365.77
3231		34,147.29	34,147.29	34,147.29	34,147.29	34,147.29	1,089.61	1,089.61
3232		27,317.84	27,317.84	27,317.84	27,317.84	27,317.84	1,089.61	1,089.61
3233		40,976.76	40,976.76	40,976.75	40,976.75	40,976.75	1,089.61	1,089.61
3234		6,829.46	6,829.46	6,829.46	6,829.46	6,829.46	1,089.61	1,089.61
3235		40,976.76	40,976.76	40,976.76	40,976.76	40,976.76	1,089.61	1,089.61
3236		6,829.46	6,829.46	6,829.46	6,829.46	6,829.46	1,089.61	1,089.61





#	PROGRAMA ESTATAL O MUNICIPAL	APROBADO	MODIFICADO	RECAUDADO	COMPROMETIDO	DEVENGADO	EJERCIDO	PAGADO
3237		54,635.68	-	-	-	-	-	-
3238		61,465.14	-	-	-	-	-	-
3239		20,488.38	-	-	-	-	-	-
3240		6,829.46	-	-	-	-	-	-
3241		54,635.67	-	-	-	-	-	-
3242		22,280.18	22,280.18	-	-	-	-	-
3243		13,109.25	13,109.25	-	-	-	-	-
3244		4,493.02	4,493.02	-	-	-	-	-
3245		103,670.33	103,670.33	-	-	-	-	-
3246		23,213.92	23,213.92	-	-	-	-	-
3247		2,246.51	2,246.51	-	-	-	-	-
3248		30,050.52	30,050.52	-	-	-	-	-
3249		10,483.70	10,483.70	-	-	-	-	-
3250		16,483.64	16,483.64	-	-	-	-	-
3251		25,099.87	25,099.87	-	-	-	-	-
3252		10,862.74	10,862.74	-	-	-	-	-
3253		30,945.46	30,945.46	-	-	-	-	-
3254		26,524.68	26,524.68	-	-	-	-	-
3255		36,521.57	36,521.57	-	-	-	-	-
3256		6,582.27	6,582.27	-	-	-	-	-
3257		22,519.44	22,519.44	-	-	-	-	-
3258		2,170.52	2,170.52	-	-	-	-	-
3259		86,127.05	86,127.05	-	-	-	-	-
3260		75,968.95	75,968.95	-	-	-	-	-
3261		2,930.26	2,930.26	-	-	-	-	-
3262		6,511.55	6,511.55	-	-	-	-	-
3263		25,232.45	25,232.45	-	-	-	-	-
3264		2,170.52	2,170.52	-	-	-	-	-
3265		68,686.76	68,686.76	-	-	-	-	-
3266		98,238.60	98,238.60	-	-	-	-	-
3267		185,917.49	185,917.49	-	-	-	-	-
3268		113,323.85	113,323.85	-	-	-	-	-
3269		152,122.25	152,122.25	-	-	-	-	-
3270		22,095.28	22,095.28	-	-	-	-	-
3271		32,384.85	32,384.85	-	-	-	-	-
3272		56,541.74	56,541.74	-	-	-	-	-
3273		203,528.84	203,528.84	-	-	-	-	-
3274		33,697.62	33,697.62	-	-	-	-	-
3275		24,341.79	24,341.79	-	-	-	-	-
3276	Programa Municipal	64,291.73	64,291.73	88,754.21	88,754.21	88,754.21	88,754.21	88,754.21
3277		88,754.21	88,754.21	88,754.21	88,754.21	88,754.21	88,754.21	88,754.21
3278		45,581.37	45,581.37	-	-	-	-	-
3279		49,173.75	49,173.75	-	-	-	-	-
3280		149,343.97	149,343.97	-	-	-	-	-
3281		21,542.63	21,542.63	-	-	-	-	-
3282		86,821.71	86,821.71	-	-	-	-	-
3283		10,863.67	10,863.67	-	-	-	-	-
3284		5,893.06	5,893.06	-	-	-	-	-
3285		203,966.63	203,966.63	-	-	-	-	-
3286		128,072.07	128,072.07	-	-	-	-	-
3287		75,217.18	75,217.18	-	-	-	-	-
3288		22,122.70	22,122.70	-	-	-	-	-
3289		247,774.24	247,774.24	-	-	-	-	-
3290		26,547.24	26,547.24	-	-	-	-	-
3291		23,351.99	23,351.99	-	-	-	-	-



#	PROGRAMA ESTATAL O MUNICIPAL	APROBADO	MODIFICADO	RECAUDADO	COMPROMETIDO	DEVENGADO	EJERCIDO	PAGADO
3292		576,086.54	576,086.54	-	-	-	-	-
3293		758,916.40	758,916.40	-	-	-	-	-
3294		452,175.50	452,175.50	-	-	-	-	-
3295		24,805.20	24,805.20	-	-	-	-	-
3296		375,000.00	341,363.09	341,363.09	341,363.09	341,363.09	303,449.14	303,449.14
3297		10,113.91	10,113.91	-	-	-	-	-
3298		25,037.56	25,037.56	-	-	-	-	-
3299 Programa Municipal		64,291.73	64,291.73	162,634.20	162,634.20	162,634.20	162,634.20	162,634.20
3300		162,634.20	162,634.20	162,634.20	162,634.20	162,634.20	162,634.20	162,634.20
3301		51,744.30	51,744.30	-	-	-	-	-
3302		3,449.62	3,449.62	-	-	-	-	-
3303		2,431.41	2,431.41	-	-	-	-	-
3304		35,574.33	35,574.33	-	-	-	-	-
3305 Programa Municipal		64,291.73	64,291.73	162,634.20	162,634.20	162,634.20	162,634.20	162,634.20
3306		162,634.20	162,634.20	162,634.20	162,634.20	162,634.20	162,634.20	162,634.20
3307 Programa Municipal		64,291.73	64,291.73	162,634.20	162,634.20	162,634.20	162,634.20	162,634.20
3308		162,634.20	162,634.20	162,634.20	162,634.20	162,634.20	162,634.20	162,634.20
3309		375,000.00	341,363.09	341,363.09	341,363.09	341,363.09	303,449.14	303,449.14
3310		375,000.00	340,806.84	340,806.84	340,806.84	340,806.84	303,449.14	303,449.14
3311		260,826.02	260,826.02	-	-	-	-	-
3312		187,901.49	187,901.49	-	-	-	-	-
3313		150,306.52	150,306.52	-	-	-	-	-
3314		167,989.64	167,989.64	-	-	-	-	-
3315		203,355.88	203,355.88	-	-	-	-	-
3316		127,990.87	127,990.87	-	-	-	-	-
3317		172,410.42	172,410.42	-	-	-	-	-
3318		167,989.64	167,989.64	-	-	-	-	-
3319		162,132.14	162,132.14	-	-	-	-	-
3320		158,682.52	158,682.52	-	-	-	-	-
3321		5,990.69	5,990.69	-	-	-	-	-
3322		29,909.62	29,909.62	-	-	-	-	-
3323		1,461,648.56	1,461,648.56	-	-	-	-	-
3324		598,754.97	598,754.97	-	-	-	-	-
3325		569,448.18	569,448.18	-	-	-	-	-
3326 Programa Municipal		64,291.73	64,291.73	162,634.20	162,634.20	162,634.20	129,717.04	129,717.04
3327		162,634.20	162,634.20	162,634.20	162,634.20	162,634.20	129,717.04	129,717.04
3328 Programa Municipal		64,291.73	64,291.73	162,634.20	162,634.20	162,634.20	162,634.20	162,634.20
3329		162,634.20	162,634.20	162,634.20	162,634.20	162,634.20	162,634.20	162,634.20
3330 Programa Municipal		64,291.73	64,291.73	162,634.20	162,634.20	162,634.20	162,634.20	162,634.20
3331		162,634.20	162,634.20	162,634.20	162,634.20	162,634.20	162,634.20	162,634.20
3332 Programa Municipal		64,291.73	64,291.73	162,634.20	162,634.20	162,634.20	162,634.20	162,634.20
3333		162,634.20	162,634.20	162,634.20	162,634.20	162,634.20	162,634.20	162,634.20
3334 Programa Municipal		64,291.73	64,291.73	162,634.20	162,634.20	162,634.20	162,634.20	162,634.20
3335		162,634.20	162,634.20	162,634.20	162,634.20	162,634.20	162,634.20	162,634.20
3336		141,464.96	141,464.96	-	-	-	-	-
3337		114,374.82	114,374.82	-	-	-	-	-
3338		81,696.30	81,696.30	-	-	-	-	-
3339		147,053.34	147,053.34	-	-	-	-	-
3340		89,865.93	89,865.93	-	-	-	-	-
3341		152,499.76	152,499.76	-	-	-	-	-
3342		82,790.88	82,790.88	-	-	-	-	-
3343		28,642.80	28,642.80	-	-	-	-	-
3344		7,532.57	7,532.57	-	-	-	-	-
3345		2,709.19	2,709.19	-	-	-	-	-
3346		27,088.45	27,088.45	-	-	-	-	-



#	PROGRAMA ESTATAL O MUNICIPAL	APROBADO	MODIFICADO	RECAUDADO	COMPROMETIDO	DEVENGADO	EJERCIDO	PAGADO
3347		4,308.12	4,308.12	-	-	-	-	-
3348		48,117.73	48,117.73	-	-	-	-	-
3349		109,516.96	109,516.96	-	-	-	-	-
3350		473,213.98	473,213.98	-	-	-	-	-
3351		157,946.18	157,946.18	-	-	-	-	-
3352		13,943.69	13,943.69	-	-	-	-	-
3353	Programa Municipal	64,291.73	64,291.73	162,634.20	162,634.20	162,634.20	162,634.20	162,634.20
3354		162,634.20	162,634.20	162,634.20	162,634.20	162,634.20	162,634.20	162,634.20
3355	Programa Municipal	64,291.73	64,291.73	162,634.20	162,634.20	162,634.20	162,634.20	162,634.20
3356		162,634.20	162,634.20	162,634.20	162,634.20	162,634.20	162,634.20	162,634.20
3357	Programa Municipal	64,291.73	64,291.73	162,634.20	162,634.20	162,634.20	162,634.20	162,634.20
3358		162,634.20	162,634.20	162,634.20	162,634.20	162,634.20	162,634.20	162,634.20
3359		625,000.00	622,374.98	622,374.98	622,374.98	622,374.98	541,164.45	541,164.45
3360		93,139.74	93,139.74	-	-	-	-	-
3361		13,798.48	13,798.48	-	-	-	-	-
3362		26,826.13	26,826.13	-	-	-	-	-
3363		15,681.74	15,681.74	-	-	-	-	-
3364		47,361.57	47,361.57	-	-	-	-	-
3365		27,284.08	27,284.08	-	-	-	-	-
3366		144,330.13	144,330.13	-	-	-	-	-
3367		172,410.42	172,410.42	-	-	-	-	-
3368		130,714.08	130,714.08	-	-	-	-	-
3369		159,148.08	159,148.08	-	-	-	-	-
3370		114,940.28	114,940.28	-	-	-	-	-
3371		17,683.12	17,683.12	-	-	-	-	-
3372		17,248.10	17,248.10	-	-	-	-	-
3373		3,449.62	3,449.62	-	-	-	-	-
3374		1,171.88	1,171.88	-	-	-	-	-
3375		16,300.22	16,300.22	-	-	-	-	-
3376		242,365.69	242,365.69	-	-	-	-	-
3377		2,706.74	2,706.74	-	-	-	-	-
3378		8,120.22	8,120.22	-	-	-	-	-
3379		8,120.22	8,120.22	-	-	-	-	-
3380		26,524.68	26,524.68	-	-	-	-	-
3381		2,706.74	2,706.74	-	-	-	-	-
3382		375,000.00	340,806.84	340,806.84	340,806.84	340,806.84	303,449.14	303,449.14
3383		24,657.97	24,657.97	-	-	-	-	-
3384		38,190.64	38,190.64	-	-	-	-	-
3385		6,978.23	6,978.23	-	-	-	-	-
3386	Programa Municipal	64,291.73	64,291.73	135,709.77	135,709.77	135,709.77	108,242.11	108,242.11
3387		135,709.77	135,709.77	135,709.77	135,709.77	135,709.77	108,242.11	108,242.11
3388	Programa Municipal	64,291.73	64,291.73	135,709.77	135,709.77	135,709.77	135,709.77	135,708.77
3389		135,709.77	135,709.77	135,709.77	135,709.77	135,709.77	135,709.77	135,708.77
3390	Programa Municipal	64,291.73	64,291.73	162,634.20	162,634.20	162,634.20	162,634.20	162,634.20
3391		162,634.20	162,634.20	162,634.20	162,634.20	162,634.20	162,634.20	162,634.20
3392	Programa Municipal	64,291.73	64,291.73	162,634.20	162,634.20	162,634.20	162,634.20	162,634.20
3393		162,634.20	162,634.20	162,634.20	162,634.20	162,634.20	162,634.20	162,634.20
3394	Programa Municipal	64,291.73	64,291.73	162,634.20	162,634.20	162,634.20	162,634.20	162,634.20
3395		162,634.20	162,634.20	162,634.20	162,634.20	162,634.20	162,634.20	162,634.20
3396		51,826.35	51,826.35	-	-	-	-	-
3397	Programa Municipal	64,291.73	64,291.73	162,634.20	162,634.20	162,634.20	162,634.20	162,634.20
3398		162,634.20	162,634.20	162,634.20	162,634.20	162,634.20	162,634.20	162,634.20
3399		1,431,365.96	1,431,365.96	1,431,365.96	1,431,365.96	1,431,365.96	901,760.55	901,760.55
3400		1,177,663.87	1,177,663.87	1,177,663.87	1,177,663.87	1,177,663.87	794,057.00	794,057.00
3401		28,085.97	28,085.97	-	-	-	-	-



#	PROGRAMA ESTATAL O MUNICIPAL	APROBADO	MODIFICADO	RECAUDADO	COMPROMETIDO	DEVENGADO	EJERCIDO	PAGADO
3402		62,435.36	62,435.36	-	-	-	-	-
3403		10,201.74	10,201.74	-	-	-	-	-
3404		12,589.32	12,589.32	-	-	-	-	-
3405	Programa Municipal	64,291.73	64,291.73	162,634.20	162,634.20	162,634.20	162,634.20	162,634.20
3406		162,634.20	162,634.20	162,634.20	162,634.20	162,634.20	162,634.20	162,634.20
3407	Programa Municipal	64,291.73	64,291.73	-	-	-	-	-
3408		162,634.20	162,634.20	-	-	-	-	-
3409	Programa Municipal	64,291.73	64,291.73	162,634.20	162,634.20	162,634.20	162,634.20	162,634.20
3410		162,634.20	162,634.20	162,634.20	162,634.20	162,634.20	162,634.20	162,634.20
3411	Programa Municipal	64,291.73	64,291.73	162,634.20	162,634.20	162,634.20	129,717.00	129,717.00
3412		162,634.20	162,634.20	162,634.20	162,634.20	162,634.20	129,717.00	129,717.00
3413	Programa Municipal	64,291.73	64,291.73	162,634.20	162,634.20	162,634.20	162,634.20	162,634.20
3414		162,634.20	162,634.20	162,634.20	162,634.20	162,634.20	162,634.20	162,634.20
3415	Programa Municipal	64,291.73	64,291.73	162,634.20	162,634.20	162,634.20	162,634.20	162,634.20
3416		162,634.20	162,634.20	162,634.20	162,634.20	162,634.20	162,634.20	162,634.20
3417	Programa Municipal	64,291.73	64,291.73	162,634.20	162,634.20	162,634.20	162,634.20	162,634.20
3418		162,634.20	162,634.20	162,634.20	162,634.20	162,634.20	162,634.20	162,634.20
3419	Programa Municipal	64,291.73	64,291.73	162,634.20	162,634.20	162,634.20	162,634.20	162,634.20
3420		162,634.20	162,634.20	162,634.20	162,634.20	162,634.20	162,634.20	162,634.20
3421	Programa Municipal	64,291.73	64,291.73	162,634.20	162,634.20	162,634.20	162,634.20	162,634.20
3422		162,634.20	162,634.20	162,634.20	162,634.20	162,634.20	162,634.20	162,634.20
3423	Programa Municipal	64,291.73	64,291.73	162,634.20	162,634.20	162,634.20	162,634.20	162,634.20
3424		162,634.20	162,634.20	162,634.20	162,634.20	162,634.20	162,634.20	162,634.20
3425	Programa Municipal	64,291.73	64,291.73	162,634.20	162,634.20	162,634.20	129,717.04	129,717.04
3426		162,634.20	162,634.20	162,634.20	162,634.20	162,634.20	129,717.04	129,717.04
3427		103,652.70	103,652.70	-	-	-	-	-
3428		82,922.16	82,922.16	-	-	-	-	-
3429		46,349.34	46,349.34	-	-	-	-	-
3430		176,209.59	176,209.59	-	-	-	-	-
3431		63,141.67	63,141.67	-	-	-	-	-
3432		15,161.62	15,161.62	-	-	-	-	-
3433		79,279.50	79,279.50	-	-	-	-	-
3434		28,129.98	28,129.98	-	-	-	-	-
3435		43,062.69	43,062.69	-	-	-	-	-
3436		27,596.96	27,596.96	-	-	-	-	-
3437		6,899.24	6,899.24	-	-	-	-	-
3438		34,496.20	34,496.20	-	-	-	-	-
3439	Programa Municipal	64,291.73	64,291.73	162,634.20	162,634.20	162,634.20	129,717.04	129,717.04
3440		162,634.20	162,634.20	162,634.20	162,634.20	162,634.20	129,717.04	129,717.04
3441		40,860.19	40,860.19	-	-	-	-	-
3442		43,247.59	43,247.59	-	-	-	-	-
3443		17,038.33	17,038.33	-	-	-	-	-
3444		113,248.60	113,248.60	-	-	-	-	-
3445		2,810.45	2,810.45	-	-	-	-	-
3446		56,162.70	56,162.70	-	-	-	-	-
3447		2,810.45	2,810.45	-	-	-	-	-
3448		72,442.02	72,442.02	-	-	-	-	-
3449		110,387.84	110,387.84	-	-	-	-	-
3450		10,348.86	10,348.86	-	-	-	-	-
3451		24,147.34	24,147.34	-	-	-	-	-
3452		48,791.81	48,791.81	-	-	-	-	-
3453	Programa Municipal	64,291.73	64,291.73	162,634.20	162,634.20	162,634.20	162,634.20	162,634.20
3454		162,634.20	162,634.20	162,634.20	162,634.20	162,634.20	162,634.20	162,634.20
3455	Programa Municipal	64,291.73	64,291.73	162,634.20	162,634.20	162,634.20	129,717.04	129,717.04
3456		162,634.20	162,634.20	162,634.20	162,634.20	162,634.20	129,717.04	129,717.04





#	PROGRAMA ESTATAL O MUNICIPAL	APROBADO	MODIFICADO	RECAUDADO	COMPROMETIDO	DEVENGADO	EJERCIDO	PAGADO
3457	Programa Municipal	64,291.73	64,291.73	-	-	-	-	-
3458		162,634.20	162,634.20	-	-	-	-	-
3459	Programa Municipal	64,291.73	64,291.73	162,634.20	162,634.20	162,634.20	162,634.20	162,634.20
3460		162,634.20	162,634.20	162,634.20	162,634.20	162,634.20	162,634.20	162,634.20
3461		3,744.18	3,744.18	-	-	-	-	-
3462		30,138.34	30,138.34	-	-	-	-	-
3463		33,838.70	33,838.70	-	-	-	-	-
3464		35,845.76	35,845.76	-	-	-	-	-
3465		5,241.85	5,241.85	-	-	-	-	-
3466		4,677.91	4,677.91	-	-	-	-	-
3467		4,493.02	4,493.02	-	-	-	-	-
3468		2,706.74	2,706.74	-	-	-	-	-
3469		26,488.49	26,488.49	-	-	-	-	-
3470		10,571.69	10,571.69	-	-	-	-	-
3471	Programa Municipal	64,291.73	64,291.73	162,634.20	162,634.20	162,634.20	162,634.20	162,634.20
3472		162,634.20	162,634.20	162,634.20	162,634.20	162,634.20	162,634.20	162,634.20
3473		6,175.59	6,175.59	-	-	-	-	-
3474		30,605.02	30,605.02	-	-	-	-	-
3475		47,828.44	47,828.44	-	-	-	-	-
3476		20,500.55	20,500.55	-	-	-	-	-
3477		8,422.09	8,422.09	-	-	-	-	-
3478		7,488.36	7,488.36	-	-	-	-	-
3479		11,232.54	11,232.54	-	-	-	-	-
3480		8,841.56	8,841.56	-	-	-	-	-
3481		2,706.74	2,706.74	-	-	-	-	-
3482		14,602.30	14,602.30	-	-	-	-	-
3483		13,462.20	13,462.20	-	-	-	-	-
3484		30,327.86	30,327.86	-	-	-	-	-
3485		20,033.67	20,033.67	-	-	-	-	-
3486		21,163.22	21,163.22	-	-	-	-	-
3487		16,853.43	16,853.43	-	-	-	-	-
3488		14,042.99	14,042.99	-	-	-	-	-
3489		11,611.58	11,611.58	-	-	-	-	-
3490		5,056.95	5,056.95	-	-	-	-	-
3491		4,420.78	4,420.78	-	-	-	-	-
3492		89,690.12	89,690.12	-	-	-	-	-
3493		3,449.62	3,449.62	-	-	-	-	-
3494		3,449.62	3,449.62	-	-	-	-	-
3495		62,093.16	62,093.16	-	-	-	-	-
3496		20,697.72	20,697.72	-	-	-	-	-
3497		75,891.64	75,891.64	-	-	-	-	-
3498		3,449.62	3,449.62	-	-	-	-	-
3499		3,449.62	3,449.62	-	-	-	-	-
3500		48,294.68	48,294.68	-	-	-	-	-
3501		79,341.26	79,341.26	-	-	-	-	-
3502		41,395.44	41,395.44	-	-	-	-	-
3503		17,248.10	17,248.10	-	-	-	-	-
3504		6,109.39	6,109.39	-	-	-	-	-
3505		31,046.58	31,046.58	-	-	-	-	-
3506		6,899.24	6,899.24	-	-	-	-	-
3507		34,496.20	34,496.20	-	-	-	-	-
3508		6,899.24	6,899.24	-	-	-	-	-
3509		48,294.68	48,294.68	-	-	-	-	-
3510		14,151.90	14,151.90	-	-	-	-	-
3511		21,282.66	21,282.66	-	-	-	-	-



#	PROGRAMA ESTATAL O MUNICIPAL	APROBADO	MODIFICADO	RECAUDADO	COMPROMETIDO	DEVENGADO	EJERCIDO	PAGADO
3512		27,317.84	27,317.84	27,317.84	27,317.84	27,317.84	1,089.61	1,089.61
3513	Programa Municipal	32,662.27	-	-	-	-	-	-
3514		982,318.69	-	-	-	-	-	-
3515		823,791.90	823,791.90	823,791.90	823,791.90	823,791.90	-	-
3516		65,542.78	65,542.78	-	-	-	-	-
3517		196,628.34	196,628.34	-	-	-	-	-
3518		165,581.76	165,581.76	-	-	-	-	-
3519		10,348.86	10,348.86	-	-	-	-	-
3520		20,488.38	20,488.38	20,488.38	20,488.38	20,488.38	1,089.61	1,089.61
3521		10,348.86	10,348.86	-	-	-	-	-
3522		20,697.72	20,697.72	-	-	-	-	-
3523		13,658.92	13,658.92	13,658.92	13,658.92	13,658.92	1,089.61	1,089.61
3524		51,744.30	51,744.30	-	-	-	-	-
3525		6,899.24	6,899.24	-	-	-	-	-
3526		72,442.02	72,442.02	-	-	-	-	-
3527		17,248.10	17,248.10	-	-	-	-	-
3528		6,899.24	6,899.24	-	-	-	-	-
3529		13,798.48	13,798.48	-	-	-	-	-
3530		13,798.48	13,798.48	-	-	-	-	-
3531		13,658.92	-	-	-	-	-	-
3532		6,829.46	-	-	-	-	-	-
3533		6,829.46	-	-	-	-	-	-
3534		13,658.92	-	-	-	-	-	-
3535		6,829.46	-	-	-	-	-	-
3536		81,953.52	-	-	-	-	-	-
3537		34,147.30	-	-	-	-	-	-
3538		47,806.22	-	-	-	-	-	-
3539		20,488.38	-	-	-	-	-	-
3540		13,658.92	-	-	-	-	-	-
3541		13,658.92	-	-	-	-	-	-
3542		6,829.46	-	-	-	-	-	-
3543		61,465.13	-	-	-	-	-	-
3544		20,488.38	-	-	-	-	-	-
3545		20,488.38	-	-	-	-	-	-
3546		54,635.67	-	-	-	-	-	-
3547		40,976.75	-	-	-	-	-	-
3548		20,488.38	-	-	-	-	-	-
3549		6,829.46	-	-	-	-	-	-
3550		6,829.46	-	-	-	-	-	-
3551		6,829.46	-	-	-	-	-	-
3552		6,829.46	-	-	-	-	-	-
3553		75,124.05	-	-	-	-	-	-
3554		27,596.96	27,596.96	-	-	-	-	-
3555		13,798.48	13,798.48	-	-	-	-	-
3556		65,542.78	65,542.78	-	-	-	-	-
3557		79,341.26	79,341.26	-	-	-	-	-
3558		34,496.20	34,496.20	-	-	-	-	-
3559		58,643.54	58,643.54	-	-	-	-	-
3560		82,790.88	82,790.88	-	-	-	-	-
3561		6,899.24	6,899.24	-	-	-	-	-
3562		55,193.92	55,193.92	-	-	-	-	-
3563		62,093.16	62,093.16	-	-	-	-	-
3564		27,596.96	27,596.96	-	-	-	-	-
3565		3,449.62	3,449.62	-	-	-	-	-
3566		31,046.58	31,046.58	-	-	-	-	-



#	PROGRAMA ESTATAL O MUNICIPAL	APROBADO	MODIFICADO	RECAUDADO	COMPROMETIDO	DEVENGADO	EJERCIDO	PAGADO
3567		51,744.30	51,744.30	-	-	-	-	-
3568		17,248.10	17,248.10	-	-	-	-	-
3569		20,697.72	20,697.72	-	-	-	-	-
3570		48,294.68	48,294.68	-	-	-	-	-
3571		6,899.24	6,899.24	-	-	-	-	-
3572		13,798.48	13,798.48	-	-	-	-	-
3573		51,744.30	51,744.30	-	-	-	-	-
3574		54,665.03	54,665.03	-	-	-	-	-
3575		27,596.96	27,596.96	-	-	-	-	-
3576		75,891.64	75,891.64	-	-	-	-	-
3577		38,146.82	38,146.82	-	-	-	-	-
3578		9,484.89	9,484.89	-	-	-	-	-
3579		215,284.64	215,284.64	215,284.64	215,284.64	215,284.64	-	-
3580		159,925.74	159,925.74	159,925.74	159,925.74	159,925.74	-	-
3581		239,888.60	239,888.60	239,888.60	239,888.60	239,888.60	-	-
3582		437,581.41	437,581.41	437,581.41	437,581.41	437,581.41	-	-
3583		48,420.56	48,420.56	48,420.56	48,420.56	48,420.56	-	-
3584		171,118.94	171,118.94	171,118.94	171,118.94	171,118.94	-	-
3585		47,626.76	47,626.76	47,626.76	47,626.76	47,626.76	-	-
3586		38,253.27	38,253.27	38,253.27	38,253.27	38,253.27	-	-
3587		616,560.13	616,560.13	616,560.13	616,560.13	616,560.13	-	-
3588		347,505.96	347,505.96	347,505.96	347,505.96	347,505.96	-	-
3589		344,705.75	344,705.75	344,705.75	344,705.75	344,705.75	-	-
3590		469,386.55	469,386.55	469,386.55	469,386.55	469,386.55	-	-
3591		114,851.45	114,851.45	114,851.45	114,851.45	114,851.45	-	-
3592		172,277.18	172,277.18	172,277.18	172,277.18	172,277.18	-	-
3593		6,899.24	6,899.24	-	-	-	-	-
3594		27,317.84	27,317.84	27,317.84	27,317.84	27,317.84	1,089.61	1,089.61
3595		413,302.00	413,302.00	413,302.00	413,302.00	413,302.00	-	-
3596		10,348.86	10,348.86	-	-	-	-	-
3597		10,348.86	10,348.86	-	-	-	-	-
3598		27,317.84	27,317.84	27,317.84	27,317.84	27,317.84	1,089.61	1,089.61
3599		13,798.48	13,798.48	-	-	-	-	-
3600		41,395.44	41,395.44	-	-	-	-	-
3601		17,248.10	17,248.10	-	-	-	-	-
3602		27,596.96	27,596.96	-	-	-	-	-
3603		20,488.38	20,488.38	20,488.38	20,488.38	20,488.38	1,089.61	1,089.61
3604		522,113.00	522,113.00	522,113.00	522,113.00	522,113.00	-	-
3605		10,348.86	10,348.86	-	-	-	-	-
3606		13,658.92	13,658.92	13,658.92	13,658.92	13,658.92	1,089.61	1,089.61
3607		13,798.48	13,798.48	-	-	-	-	-
3608		31,046.58	31,046.58	-	-	-	-	-
3609		27,317.84	27,317.84	27,317.84	27,317.84	27,317.84	1,089.61	1,089.61
3610		444,140.82	444,140.82	444,140.82	444,140.82	444,140.82	-	-
3611		62,093.16	62,093.16	-	-	-	-	-
3612		20,488.38	-	-	-	-	-	-
3613		13,658.92	-	-	-	-	-	-
3614		6,829.46	-	-	-	-	-	-
3615		27,317.84	-	-	-	-	-	-
3616		27,317.84	-	-	-	-	-	-
3617		34,147.29	-	-	-	-	-	-
3618		6,829.46	-	-	-	-	-	-
3619		20,488.38	-	-	-	-	-	-
3620		13,658.92	-	-	-	-	-	-
3621		13,658.92	-	-	-	-	-	-



#	PROGRAMA ESTATAL O MUNICIPAL	APROBADO	MODIFICADO	RECAUDADO	COMPROMETIDO	DEVENGADO	EJERCIDO	PAGADO
3622		61,465.13	-	-	-	-	-	-
3623		20,488.38	-	-	-	-	-	-
3624		20,488.38	-	-	-	-	-	-
3625		13,658.92	-	-	-	-	-	-
3626		20,488.38	-	-	-	-	-	-
3627		6,829.46	-	-	-	-	-	-
3628		6,829.46	-	-	-	-	-	-
3629		6,829.46	-	-	-	-	-	-
3630		6,829.46	-	-	-	-	-	-
3631		355,131.92	-	-	-	-	-	-
3632		61,465.13	-	-	-	-	-	-
3633		122,930.26	-	-	-	-	-	-
3634		191,224.85	-	-	-	-	-	-
3635		27,317.84	-	-	-	-	-	-
3636		72,442.02	72,442.02	-	-	-	-	-
3637		227,674.92	227,674.92	-	-	-	-	-
3638		79,341.26	79,341.26	-	-	-	-	-
3639		55,193.92	55,193.92	-	-	-	-	-
3640		13,798.48	13,798.48	-	-	-	-	-
3641		6,899.24	6,899.24	-	-	-	-	-
3642		65,542.78	65,542.78	-	-	-	-	-
3643		10,348.86	10,348.86	-	-	-	-	-
3644		41,395.44	41,395.44	-	-	-	-	-
3645		31,046.58	31,046.58	-	-	-	-	-
3646		6,899.24	6,899.24	-	-	-	-	-
3647		65,542.78	65,542.78	-	-	-	-	-
3648		48,294.68	48,294.68	-	-	-	-	-
3649		20,697.72	20,697.72	-	-	-	-	-
3650		24,147.34	24,147.34	-	-	-	-	-
3651		6,899.24	6,899.24	-	-	-	-	-
3652		17,248.10	17,248.10	-	-	-	-	-
3653		89,690.12	89,690.12	-	-	-	-	-
3654		34,496.20	34,496.20	-	-	-	-	-
3655		131,085.56	131,085.56	-	-	-	-	-
3656		37,945.82	37,945.82	-	-	-	-	-
3657		31,046.58	31,046.58	-	-	-	-	-
3658		12,067.91	12,067.91	-	-	-	-	-
3659		44,845.06	44,845.06	-	-	-	-	-
3660		58,643.54	58,643.54	-	-	-	-	-
3661		16,028.79	16,028.79	-	-	-	-	-
3662		117,287.08	117,287.08	-	-	-	-	-
3663		13,798.48	13,798.48	-	-	-	-	-
3664		10,483.70	10,483.70	-	-	-	-	-
3665		26,491.23	26,491.23	-	-	-	-	-
3666		27,596.96	27,596.96	-	-	-	-	-
3667		2,358,473.39	2,358,473.39	-	-	-	-	-
3668		6,899.24	6,899.24	-	-	-	-	-
3669		20,697.72	20,697.72	-	-	-	-	-
3670		31,046.58	31,046.58	-	-	-	-	-
3671		13,658.92	13,658.92	13,658.92	13,658.92	13,658.92	1,089.61	1,089.61
3672		6,829.46	6,829.46	6,829.46	6,829.46	6,829.46	1,089.61	1,089.61
3673		6,829.46	6,829.46	6,829.46	6,829.46	6,829.46	1,089.61	1,089.61
3674		27,317.84	27,317.84	27,317.84	27,317.84	27,317.84	1,089.61	1,089.61
3675		13,658.92	13,658.92	13,658.92	13,658.92	13,658.92	1,089.61	1,089.61
3676		6,829.46	6,829.46	6,829.46	6,829.46	6,829.46	1,089.61	1,089.61





#	PROGRAMA ESTATAL O MUNICIPAL	APROBADO	MODIFICADO	RECAUDADO	COMPROMETIDO	DEVENGADO	EJERCIDO	PAGADO
3677		375,620.24	375,620.24	375,620.24	375,620.24	375,620.24	1,089.61	1,089.61
3678		47,806.22	47,806.22	47,806.22	47,806.22	4,780.22	1,089.61	1,089.61
3679		54,635.68	54,635.68	54,635.68	54,635.68	54,635.68	1,089.61	1,089.61
3680		40,976.75	40,976.75	40,976.75	40,976.75	40,976.75	1,089.61	1,089.61
3681		47,806.21	47,806.21	47,806.21	47,806.21	47,806.21	1,089.61	1,089.61
3682		27,317.84	27,317.84	27,317.84	27,317.84	27,317.84	1,089.61	1,089.61
3683		40,976.75	40,976.75	40,976.75	40,976.75	40,976.75	1,089.61	1,089.61
3684		34,147.30	34,147.30	34,147.30	34,147.30	34,147.30	1,089.61	1,089.61
3685		6,829.46	6,829.46	6,829.46	6,829.46	6,829.46	1,089.61	1,089.61
3686		75,124.05	-	-	-	-	-	-
3687		20,488.38	-	-	-	-	-	-
3688		40,976.75	-	-	-	-	-	-
3689		20,488.38	-	-	-	-	-	-
3690		68,294.59	-	-	-	-	-	-
3691		20,488.38	-	-	-	-	-	-
3692		6,829.46	-	-	-	-	-	-
3693		499,644.85	499,644.85	-	-	-	-	-
3694		6,829.46	-	-	-	-	-	-
3695		61,465.14	-	-	-	-	-	-
3696		47,806.21	-	-	-	-	-	-
3697		13,658.92	-	-	-	-	-	-
3698		13,658.92	-	-	-	-	-	-
3699		6,829.46	-	-	-	-	-	-
3700		40,976.75	-	-	-	-	-	-
3701		54,635.67	-	-	-	-	-	-
3702		34,496.20	34,496.20	-	-	-	-	-
3703		65,542.78	65,542.78	-	-	-	-	-
3704		27,596.96	27,596.96	-	-	-	-	-
3705		193,178.72	193,178.72	-	-	-	-	-
3706		6,899.24	6,899.24	-	-	-	-	-
3707		625,000.00	622,374.98	622,374.98	622,374.98	622,374.98	541,164.45	541,164.45
3708		75,891.64	75,891.64	-	-	-	-	-
3709		17,248.10	17,248.10	-	-	-	-	-
3710		65,258.22	65,258.22	-	-	-	-	-
3711		33,934.27	33,934.27	-	-	-	-	-
3712		156,619.72	156,619.72	-	-	-	-	-
3713		39,154.93	39,154.93	-	-	-	-	-
3714		20,882.63	20,882.63	-	-	-	-	-
3715		18,272.30	18,272.30	-	-	-	-	-
3716		20,882.63	20,882.63	-	-	-	-	-
3717		158,682.52	158,682.52	-	-	-	-	-
3718		17,248.10	17,248.10	-	-	-	-	-
3719		51,744.30	51,744.30	-	-	-	-	-
3720		65,542.78	65,542.78	-	-	-	-	-
3721		3,449.62	3,449.62	-	-	-	-	-
3722		17,248.10	17,248.10	-	-	-	-	-
3723		55,193.92	55,193.92	-	-	-	-	-
3724		10,348.86	10,348.86	-	-	-	-	-
3725		68,992.40	68,992.40	-	-	-	-	-
3726		41,395.44	41,395.44	-	-	-	-	-
3727		55,193.92	55,193.92	-	-	-	-	-
3728		144,884.04	144,884.04	-	-	-	-	-
3729		6,899.24	6,899.24	-	-	-	-	-
3730		17,248.10	17,248.10	-	-	-	-	-
3731		100,038.98	100,038.98	-	-	-	-	-



#	PROGRAMA ESTATAL O MUNICIPAL	APROBADO	MODIFICADO	RECAUDADO	COMPROMETIDO	DEVENGADO	EJERCIDO	PAGADO
3732		3,449.62	3,449.62	-	-	-	-	-
3733		62,093.16	62,093.16	-	-	-	-	-
3734		31,046.58	31,046.58	-	-	-	-	-
3735		1,682.57	1,682.57	-	-	-	-	-
3736		68,992.40	68,992.40	-	-	-	-	-
3737		17,248.10	17,248.10	-	-	-	-	-
3738		21,922.41	21,922.41	-	-	-	-	-
3739		37,945.82	37,945.82	-	-	-	-	-
3740		79,341.26	79,341.26	-	-	-	-	-
3741		13,798.48	13,798.48	-	-	-	-	-
3742		75,891.64	75,891.64	-	-	-	-	-
3743		11,853.71	11,853.71	-	-	-	-	-
3744		34,147.29	34,147.29	34,127.29	34,000.29	34,000.29	1,089.61	1,089.61
3745		641,526.61	641,526.61	-	-	-	-	-
3746		116,100.80	116,100.80	116,100.80	116,100.80	116,100.80	1,089.61	1,089.61
3747		13,658.92	13,658.92	13,652.92	13,652.92	13,652.92	1,089.61	1,089.61
3748		254,517.94	254,517.94	254,517.94	254,517.94	254,517.94	-	-
3749		68,294.59	68,294.59	68,294.59	68,294.59	68,294.59	1,089.61	1,089.61
3750		101,419.72	101,419.72	101,419.72	101,419.72	101,419.72	-	-
3751		13,658.92	13,658.92	13,658.92	13,658.92	13,658.92	1,089.61	1,089.61
3752		13,658.92	13,658.92	13,658.92	13,658.92	13,658.92	1,089.61	1,089.61
3753		27,317.84	27,317.84	27,317.84	27,317.84	27,317.84	1,089.61	1,089.61
3754		34,147.29	34,147.29	34,147.29	34,147.29	34,147.29	1,089.61	1,089.61
3755		444,140.82	444,140.82	444,140.82	444,140.82	444,140.82	-	-
3756		444,140.82	444,140.82	444,140.82	444,140.82	444,140.82	-	-
3757		444,140.82	444,140.82	444,140.82	444,140.82	444,140.82	-	-
3758		222,070.41	222,070.41	222,070.41	222,070.41	222,070.41	-	-
3759		444,140.82	444,140.82	444,140.82	444,140.82	444,140.82	-	-
3760		222,070.40	222,070.40	222,070.40	222,070.40	222,070.40	-	-
3761		34,147.29	-	-	-	-	-	-
3762		6,829.46	-	-	-	-	-	-
3763		6,829.46	-	-	-	-	-	-
3764		6,829.46	-	-	-	-	-	-
3765		34,147.29	-	-	-	-	-	-
3766		13,658.92	-	-	-	-	-	-
3767		6,829.46	-	-	-	-	-	-
3768		6,829.46	-	-	-	-	-	-
3769		6,829.46	-	-	-	-	-	-
3770		20,488.38	-	-	-	-	-	-
3771		20,488.38	-	-	-	-	-	-
3772		47,806.21	-	-	-	-	-	-
3773		13,658.92	-	-	-	-	-	-
3774		6,829.46	-	-	-	-	-	-
3775		6,829.46	-	-	-	-	-	-
3776		13,658.92	-	-	-	-	-	-
3777		13,658.92	-	-	-	-	-	-
3778		6,829.46	-	-	-	-	-	-
3779		6,829.46	-	-	-	-	-	-
3780		6,829.46	-	-	-	-	-	-
3781		6,829.46	-	-	-	-	-	-
3782		13,658.92	-	-	-	-	-	-
3783		6,829.46	-	-	-	-	-	-
3784		13,658.92	-	-	-	-	-	-
3785		10,348.86	10,348.86	-	-	-	-	-
3786		82,790.88	82,790.88	-	-	-	-	-



#	PROGRAMA ESTATAL O MUNICIPAL	APROBADO	MODIFICADO	RECAUDADO	COMPROMETIDO	DEVENGADO	EJERCIDO	PAGADO
3787		24,147.34	24,147.34	-	-	-	-	-
3788		51,826.35	51,826.35	-	-	-	-	-
3789		144,884.04	144,884.04	-	-	-	-	-
3790		48,294.68	48,294.68	-	-	-	-	-
3791		124,186.32	124,186.32	-	-	-	-	-
3792		131,085.56	131,085.56	-	-	-	-	-
3793		41,765.26	41,765.26	-	-	-	-	-
3794		2,610.33	2,610.33	-	-	-	-	-
3795		39,154.93	39,154.93	-	-	-	-	-
3796		52,206.57	52,206.57	-	-	-	-	-
3797		33,934.27	33,934.27	-	-	-	-	-
3798		5,220.66	5,220.66	-	-	-	-	-
3799		167,061.04	167,061.04	-	-	-	-	-
3800		99,192.49	99,192.49	-	-	-	-	-
3801		13,051.64	13,051.64	-	-	-	-	-
3802		15,661.97	15,661.97	-	-	-	-	-
3803		86,140.85	86,140.85	-	-	-	-	-
3804		112,244.13	112,244.13	-	-	-	-	-
3805		39,154.93	39,154.93	-	-	-	-	-
3806		52,206.57	52,206.57	-	-	-	-	-
3807		31,323.94	31,323.94	-	-	-	-	-
3808		62,093.16	62,093.16	-	-	-	-	-
3809		65,542.78	65,542.78	-	-	-	-	-
3810		179,380.24	179,380.24	-	-	-	-	-
3811		55,193.92	55,193.92	-	-	-	-	-
3812		44,845.06	44,845.06	-	-	-	-	-
3813		269,070.36	269,070.36	-	-	-	-	-
3814		317,365.04	317,365.04	-	-	-	-	-
3815		31,046.58	31,046.58	-	-	-	-	-
3816		20,697.72	20,697.72	-	-	-	-	-
3817		27,596.96	27,596.96	-	-	-	-	-
3818		103,488.60	103,488.60	-	-	-	-	-
3819		69,815.00	69,815.00	-	-	-	-	-
3820		44,845.06	44,845.06	-	-	-	-	-
3821		45,863.89	45,863.89	-	-	-	-	-
3822		48,294.68	48,294.68	-	-	-	-	-
3823		36,129.03	36,129.03	-	-	-	-	-
3824		20,488.38	20,488.38	20,488.38	20,488.38	20,488.38	1,089.61	1,089.61
3825		20,488.38	20,488.38	20,488.38	20,488.38	20,488.38	1,089.61	1,089.61
3826		13,658.92	13,658.92	13,658.92	13,658.92	13,658.92	1,089.61	1,089.61
3827		13,658.92	-	-	-	-	-	-
3828		13,658.92	-	-	-	-	-	-
3829		6,829.46	-	-	-	-	-	-
3830		20,488.38	-	-	-	-	-	-
3831		40,976.75	-	-	-	-	-	-
3832		6,829.46	-	-	-	-	-	-
3833		13,658.92	-	-	-	-	-	-
3834		40,976.75	-	-	-	-	-	-
3835		13,658.92	-	-	-	-	-	-
3836		6,829.46	-	-	-	-	-	-
3837		47,806.21	-	-	-	-	-	-
3838		6,829.46	-	-	-	-	-	-
3839		68,294.59	-	-	-	-	-	-
3840		13,658.92	-	-	-	-	-	-
3841		6,829.46	-	-	-	-	-	-



#	PROGRAMA ESTATAL O MUNICIPAL	APROBADO	MODIFICADO	RECAUDADO	COMPROMETIDO	DEVENGADO	EJERCIDO	PAGADO
3842		6,829.46	-	-	-	-	-	-
3843		34,147.29	-	-	-	-	-	-
3844		6,829.46	-	-	-	-	-	-
3845		27,317.84	-	-	-	-	-	-
3846		6,829.46	-	-	-	-	-	-
3847		6,829.46	-	-	-	-	-	-
3848		34,147.29	-	-	-	-	-	-
3849		6,829.46	-	-	-	-	-	-
3850		31,046.58	31,046.58	-	-	-	-	-
3851		13,798.48	13,798.48	-	-	-	-	-
3852		48,294.68	48,294.68	-	-	-	-	-
3853		62,093.16	62,093.16	-	-	-	-	-
3854		144,884.04	144,884.04	-	-	-	-	-
3855		27,596.96	27,596.96	-	-	-	-	-
3856		27,596.96	27,596.96	-	-	-	-	-
3857		48,294.68	48,294.68	-	-	-	-	-
3858		24,147.34	24,147.34	-	-	-	-	-
3859		37,945.82	37,945.82	-	-	-	-	-
3860		17,248.10	17,248.10	-	-	-	-	-
3861		48,294.68	48,294.68	-	-	-	-	-
3862		26,103.29	26,103.29	-	-	-	-	-
3863		2,610.33	2,610.33	-	-	-	-	-
3864		26,103.29	26,103.29	-	-	-	-	-
3865		28,713.62	28,713.62	-	-	-	-	-
3866		49,596.25	49,596.25	-	-	-	-	-
3867		93,971.83	93,971.83	-	-	-	-	-
3868		41,765.26	41,765.26	-	-	-	-	-
3869		7,830.99	7,830.99	-	-	-	-	-
3870		2,610.33	2,610.33	-	-	-	-	-
3871		127,906.11	127,906.11	-	-	-	-	-
3872		70,478.88	70,478.88	-	-	-	-	-
3873		167,061.04	167,061.04	-	-	-	-	-
3874		120,075.12	120,075.12	-	-	-	-	-
3875		117,464.79	117,464.79	-	-	-	-	-
3876		83,530.52	83,530.52	-	-	-	-	-
3877		272,519.98	272,519.98	-	-	-	-	-
3878		34,496.20	34,496.20	-	-	-	-	-
3879		137,984.80	137,984.80	-	-	-	-	-
3880		24,147.34	24,147.34	-	-	-	-	-
3881		51,744.30	51,744.30	-	-	-	-	-
3882		17,248.10	17,248.10	-	-	-	-	-
3883		51,744.30	51,744.30	-	-	-	-	-
3884		220,775.68	220,775.68	-	-	-	-	-
3885		17,248.10	17,248.10	-	-	-	-	-
3886		72,442.02	72,442.02	-	-	-	-	-
3887		10,348.86	10,348.86	-	-	-	-	-
3888		58,643.54	58,643.54	-	-	-	-	-
3889	Programa Municipal	149,990.88	149,990.88	150,990.88	150,990.88	150,990.88	149,990.88	149,990.88
3890		1,000.00	1,000.00	150,990.88	150,990.88	150,990.88	149,990.88	149,990.88
3891		24,147.34	24,147.34	-	-	-	-	-
3892		31,046.58	31,046.58	-	-	-	-	-
3893		86,240.50	86,240.50	-	-	-	-	-
3894		79,341.26	79,341.26	-	-	-	-	-
3895		12,763.49	12,763.49	-	-	-	-	-
3896		12,360.42	12,360.42	-	-	-	-	-





#	PROGRAMA ESTATAL O MUNICIPAL	APROBADO	MODIFICADO	RECAUDADO	COMPROMETIDO	DEVENGADO	EJERCIDO	PAGADO
3897		30,908.25	30,908.25	-	-	-	-	-
3898		51,744.30	51,744.30	-	-	-	-	-
3899		6,829.46	6,829.46	6,829.46	6,829.46	6,829.46	1,089.61	1,089.61
3900		13,658.92	13,658.92	13,658.92	13,658.92	13,658.92	1,089.61	1,089.61
3901		6,829.46	6,829.46	6,829.46	6,829.46	6,829.46	1,089.61	1,089.61
3902		6,829.46	6,829.46	6,829.46	6,829.46	6,829.46	1,089.61	1,089.61
3903		6,829.46	6,829.46	6,829.46	6,829.46	6,829.46	1,089.61	1,089.61
3904		42,372.28	42,372.28	-	-	-	-	-
3905		1,500,000.00	1,537,104.90	1,537,104.90	1,537,104.90	1,537,104.90	1,233,394.45	1,233,394.45
3906		122,930.28	122,930.28	122,930.28	122,930.28	122,930.28	1,089.61	1,089.61
3907		46,490.10	46,490.10	-	-	-	-	-
3908		34,147.29	-	-	-	-	-	-
3909		6,829.46	-	-	-	-	-	-
3910		6,829.46	-	-	-	-	-	-
3911		13,658.92	-	-	-	-	-	-
3912		34,147.29	-	-	-	-	-	-
3913		6,829.46	-	-	-	-	-	-
3914		47,806.21	-	-	-	-	-	-
3915		13,658.92	-	-	-	-	-	-
3916		27,317.84	-	-	-	-	-	-
3917		75,124.05	-	-	-	-	-	-
3918		61,465.13	-	-	-	-	-	-
3919		6,829.46	-	-	-	-	-	-
3920		40,976.75	-	-	-	-	-	-
3921		20,488.38	-	-	-	-	-	-
3922		20,488.38	-	-	-	-	-	-
3923		13,658.92	-	-	-	-	-	-
3924		20,488.38	-	-	-	-	-	-
3925		61,465.13	-	-	-	-	-	-
3926		13,658.92	-	-	-	-	-	-
3927		6,829.46	-	-	-	-	-	-
3928		47,806.21	-	-	-	-	-	-
3929		6,829.46	-	-	-	-	-	-
3930		6,829.46	-	-	-	-	-	-
3931		6,829.46	-	-	-	-	-	-
3932		6,829.46	-	-	-	-	-	-
3933		6,829.46	-	-	-	-	-	-
3934		40,976.75	-	-	-	-	-	-
3935		6,829.46	-	-	-	-	-	-
3936		34,147.29	-	-	-	-	-	-
3937		6,829.46	-	-	-	-	-	-
3938		27,317.84	-	-	-	-	-	-
3939		20,488.38	-	-	-	-	-	-
3940		6,829.46	-	-	-	-	-	-
3941		6,829.46	-	-	-	-	-	-
3942		13,658.92	-	-	-	-	-	-
3943		139,695.82	139,695.82	-	-	-	-	-
3944		10,348.86	10,348.86	-	-	-	-	-
3945		58,643.54	58,643.54	-	-	-	-	-
3946		6,899.24	6,899.24	-	-	-	-	-
3947		48,294.68	48,294.68	-	-	-	-	-
3948		51,744.30	51,744.30	-	-	-	-	-
3949		3,449.62	3,449.62	-	-	-	-	-
3950		51,744.30	51,744.30	-	-	-	-	-
3951		52,206.57	52,206.57	-	-	-	-	-



#	PROGRAMA ESTATAL O MUNICIPAL	APROBADO	MODIFICADO	RECAUDADO	COMPROMETIDO	DEVENGADO	EJERCIDO	PAGADO
3952		10,441.31	10,441.31	-	-	-	-	-
3953		18,272.30	18,272.30	-	-	-	-	-
3954		10,441.31	10,441.31	-	-	-	-	-
3955		49,596.25	49,596.25	-	-	-	-	-
3956		164,450.71	164,450.71	-	-	-	-	-
3957		18,272.30	18,272.30	-	-	-	-	-
3958		2,610.33	2,610.33	-	-	-	-	-
3959		46,985.92	46,985.92	-	-	-	-	-
3960		20,882.63	20,882.63	-	-	-	-	-
3961		23,492.96	23,492.96	-	-	-	-	-
3962		13,051.64	13,051.64	-	-	-	-	-
3963		5,220.66	5,220.66	-	-	-	-	-
3964		2,610.33	2,610.33	-	-	-	-	-
3965		33,934.27	33,934.27	-	-	-	-	-
3966		103,488.60	103,488.60	-	-	-	-	-
3967		37,945.82	37,945.82	-	-	-	-	-
3968		27,596.96	27,596.96	-	-	-	-	-
3969		13,798.48	13,798.48	-	-	-	-	-
3970		91,748.87	91,748.87	-	-	-	-	-
3971		48,294.68	48,294.68	-	-	-	-	-
3972		19,328.84	19,328.84	-	-	-	-	-
3973		6,899.24	6,899.24	-	-	-	-	-
3974		31,046.58	31,046.58	-	-	-	-	-
3975		9,114,809.03	9,114,809.03	9,114,809.03	9,000,000.03	9,000,000.03	1,089.61	1,089.61
3976		74,037.70	74,037.70	-	-	-	-	-
3977		27,596.96	27,596.96	-	-	-	-	-
3978		8,324.84	8,324.84	-	-	-	-	-
3979		27,596.96	27,596.96	-	-	-	-	-
3980		891,173.09	891,173.09	891,173.09	891,173.09	891,173.09	705,944.26	705,944.26
3981		27,317.84	27,317.84	27,317.84	27,317.84	27,317.84	1,089.61	1,089.61
3982		68,294.59	68,294.59	68,294.59	68,294.59	68,294.59	1,089.61	1,089.61
3983		6,829.46	6,829.46	6,829.46	6,829.46	6,829.46	1,089.61	1,089.61
3984		20,488.38	20,488.38	20,488.38	20,488.38	20,488.38	1,089.61	1,089.61
3985		3,099.34	3,099.34	-	-	-	-	-
3986		24,979.10	24,979.10	-	-	-	-	-
3987		13,658.92	13,658.92	13,658.92	13,658.92	13,658.92	1,089.61	1,089.61
3988		40,976.76	-	-	-	-	-	-
3989		95,612.42	-	-	-	-	-	-
3990		27,317.84	-	-	-	-	-	-
3991		13,658.92	-	-	-	-	-	-
3992		20,488.38	-	-	-	-	-	-
3993		27,317.84	-	-	-	-	-	-
3994		6,829.46	-	-	-	-	-	-
3995		13,658.92	-	-	-	-	-	-
3996		20,488.38	-	-	-	-	-	-
3997		6,829.46	-	-	-	-	-	-
3998		61,465.13	-	-	-	-	-	-
3999		6,829.46	-	-	-	-	-	-
4000		6,829.46	-	-	-	-	-	-
4001		6,829.46	-	-	-	-	-	-
4002		27,317.84	-	-	-	-	-	-
4003		6,829.46	-	-	-	-	-	-
4004		6,829.46	-	-	-	-	-	-
4005		6,829.46	-	-	-	-	-	-
4006		54,635.68	-	-	-	-	-	-



#	PROGRAMA ESTATAL O MUNICIPAL	APROBADO	MODIFICADO	RECAUDADO	COMPROMETIDO	DEVENGADO	EJERCIDO	PAGADO
4007		27,317.84	-	-	-	-	-	-
4008		6,829.46	-	-	-	-	-	-
4009		110,643.39	110,643.39	-	-	-	-	-
4010		3,374.38	3,374.38	-	-	-	-	-
4011		75,891.64	75,891.64	-	-	-	-	-
4012		20,697.72	20,697.72	-	-	-	-	-
4013		26,103.29	26,103.29	-	-	-	-	-
4014		6,899.24	6,899.24	-	-	-	-	-
4015		20,697.72	20,697.72	-	-	-	-	-
4016		58,643.54	58,643.54	-	-	-	-	-
4017		2,835,103.06	2,835,103.06	2,835,103.06	2,835,103.06	2,835,103.06	1,089.61	1,089.61
4018		17,245.42	17,245.42	-	-	-	-	-
4019		44,845.06	44,845.06	-	-	-	-	-
4020		43,345.04	43,345.04	-	-	-	-	-
4021		20,488.38	20,488.38	20,488.38	20,488.38	20,488.38	1,089.61	1,089.61
4022		6,829.46	6,829.46	6,829.46	6,829.46	6,829.46	1,089.61	1,089.61
4023		6,829.46	6,829.46	6,829.46	6,829.46	6,829.46	1,089.61	1,089.61
4024		13,658.92	13,658.92	13,658.92	13,658.92	13,658.92	1,089.61	1,089.61
4025		22,371.44	22,371.44	-	-	-	-	-
4026		27,317.84	27,317.84	27,317.84	27,317.84	27,317.84	1,089.61	1,089.61
4027		13,658.92	-	-	-	-	-	-
4028		13,658.92	-	-	-	-	-	-
4029		34,147.30	-	-	-	-	-	-
4030		13,658.92	-	-	-	-	-	-
4031		40,976.75	-	-	-	-	-	-
4032		95,612.42	-	-	-	-	-	-
4033		6,829.46	-	-	-	-	-	-
4034		6,829.46	-	-	-	-	-	-
4035		27,317.84	-	-	-	-	-	-
4036		6,829.46	-	-	-	-	-	-
4037		13,658.92	-	-	-	-	-	-
4038		6,829.46	-	-	-	-	-	-
4039		6,829.46	-	-	-	-	-	-
4040		20,488.38	-	-	-	-	-	-
4041		27,317.84	-	-	-	-	-	-
4042		27,317.84	-	-	-	-	-	-
4043		6,829.46	-	-	-	-	-	-
4044		13,658.92	-	-	-	-	-	-
4045		61,465.13	-	-	-	-	-	-
4046		47,806.21	-	-	-	-	-	-
4047		6,829.46	-	-	-	-	-	-
4048		6,829.46	-	-	-	-	-	-
4049		13,658.92	-	-	-	-	-	-
4050		6,829.46	-	-	-	-	-	-
4051		20,488.38	-	-	-	-	-	-
4052		6,829.46	-	-	-	-	-	-
4053		6,829.46	-	-	-	-	-	-
4054		13,658.92	-	-	-	-	-	-
4055		27,317.84	-	-	-	-	-	-
4056		375,000.00	340,806.84	340,806.84	340,806.84	340,806.84	303,449.14	303,449.14
4057		375,000.00	341,363.09	341,363.09	341,363.09	341,363.09	303,449.14	303,449.14
4058		375,000.00	442,830.07	442,830.07	442,830.07	442,830.07	303,449.14	303,449.14
4059		375,000.00	442,830.07	442,830.07	442,830.07	442,830.07	303,449.14	303,449.14
4060		375,000.00	442,830.07	442,830.07	442,830.07	442,830.07	303,449.14	303,449.14
4061		10,348.86	10,348.86	-	-	-	-	-





#	PROGRAMA ESTATAL O MUNICIPAL	APROBADO	MODIFICADO	RECAUDADO	COMPROMETIDO	DEVENGADO	EJERCIDO	PAGADO
4062		10,348.86	10,348.86	-	-	-	-	-
4063		17,248.10	17,248.10	-	-	-	-	-
4064		17,248.10	17,248.10	-	-	-	-	-
4065		34,496.20	34,496.20	-	-	-	-	-
4066		17,248.10	17,248.10	-	-	-	-	-
4067		34,496.20	34,496.20	-	-	-	-	-
4068		24,147.34	24,147.34	-	-	-	-	-
4069		10,348.86	10,348.86	-	-	-	-	-
4070		13,798.48	13,798.48	-	-	-	-	-
4071		1,497.67	1,497.67	-	-	-	-	-
4072		5,523.83	5,523.83	-	-	-	-	-
4073		12,469.51	12,469.51	-	-	-	-	-
4074		61,465.14	61,465.14	61,465.14	61,465.14	61,465.14	1,089.61	1,089.61
4075		6,829.46	6,829.46	6,829.46	6,829.46	6,829.46	1,089.61	1,089.61
4076		34,147.30	-	-	-	-	-	-
4077		6,829.46	-	-	-	-	-	-
4078		13,658.92	-	-	-	-	-	-
4079		6,829.46	-	-	-	-	-	-
4080		6,829.46	-	-	-	-	-	-
4081		1,039,360.00	1,039,360.00	-	-	-	-	-
4082		54,635.67	-	-	-	-	-	-
4083		6,829.46	-	-	-	-	-	-
4084		34,147.29	-	-	-	-	-	-
4085		13,658.92	-	-	-	-	-	-
4086		47,806.21	-	-	-	-	-	-
4087		47,806.21	-	-	-	-	-	-
4088		13,658.92	-	-	-	-	-	-
4089		54,635.67	-	-	-	-	-	-
4090		6,829.46	-	-	-	-	-	-
4091		13,658.92	-	-	-	-	-	-
4092		81,953.51	-	-	-	-	-	-
4093		34,147.30	-	-	-	-	-	-
4094		20,488.38	-	-	-	-	-	-
4095		47,806.21	-	-	-	-	-	-
4096		34,147.30	-	-	-	-	-	-
4097		48,294.68	48,294.68	-	-	-	-	-
4098		17,248.10	17,248.10	-	-	-	-	-
4099		10,348.86	10,348.86	-	-	-	-	-
4100		89,690.12	89,690.12	-	-	-	-	-
4101		31,046.58	31,046.58	-	-	-	-	-
4102		24,147.34	24,147.34	-	-	-	-	-
4103		17,248.10	17,248.10	-	-	-	-	-
4104		31,046.58	31,046.58	-	-	-	-	-
4105		17,248.10	17,248.10	-	-	-	-	-
4106		6,899.24	6,899.24	-	-	-	-	-
4107		34,496.20	34,496.20	-	-	-	-	-
4108		31,046.58	31,046.58	-	-	-	-	-
4109		89,690.12	89,690.12	-	-	-	-	-
4110		31,046.58	31,046.58	-	-	-	-	-
4111		27,596.96	27,596.96	-	-	-	-	-
4112		48,294.68	48,294.68	-	-	-	-	-
4113		27,555.32	27,555.32	-	-	-	-	-
4114		11,514.51	11,514.51	-	-	-	-	-
4115		6,829.46	6,829.46	6,829.46	6,829.46	6,829.46	1,089.61	1,089.61
4116		757,497.12	757,497.12	757,497.12	757,497.12	757,497.12	603,983.58	603,983.58





#	PROGRAMA ESTATAL O MUNICIPAL	APROBADO	MODIFICADO	RECAUDADO	COMPROMETIDO	DEVENGADO	EJERCIDO	PAGADO
4117		6,829.46	6,829.46	6,829.46	6,829.46	6,829.46	1,089.61	1,089.61
4118		562,712.15	562,712.15	562,712.15	562,712.15	562,712.15	467,232.60	467,232.60
4119		6,829.46	6,829.46	6,829.46	6,829.46	6,829.46	1,089.61	1,089.61
4120		844,068.22	844,068.22	844,068.22	844,068.22	844,068.22	694,123.09	694,123.09
4121		34,147.30	-	-	-	-	-	-
4122		13,658.92	-	-	-	-	-	-
4123		27,317.84	-	-	-	-	-	-
4124		6,829.46	-	-	-	-	-	-
4125		47,806.21	-	-	-	-	-	-
4126		31,472.38	31,472.38	-	-	-	-	-
4127		24,147.34	24,147.34	-	-	-	-	-
4128		17,248.10	17,248.10	-	-	-	-	-
4129		27,596.96	27,596.96	-	-	-	-	-
4130		3,765.45	3,765.45	-	-	-	-	-
4131	Programa Municipal	293,960.50	-	-	-	-	-	-
4132		19,510,783.92	-	-	-	-	-	-
4133		14,976.72	14,976.72	-	-	-	-	-
4134		41,395.44	41,395.44	-	-	-	-	-
4135		26,892.64	26,892.64	-	-	-	-	-
4136		37,945.82	37,945.82	-	-	-	-	-
4137		27,596.96	27,596.96	-	-	-	-	-
4138		31,046.58	31,046.58	-	-	-	-	-
4139		1,527,725.29	1,527,725.29	1,527,725.29	1,527,725.29	1,527,725.29	1,253,550.83	1,253,550.83
4140		13,658.92	13,658.92	13,658.92	13,658.92	13,658.92	1,089.61	1,089.61
4141		169,747.25	169,747.25	169,747.25	169,747.25	169,747.25	125,355.09	125,355.09
4142		6,829.46	6,829.46	6,829.46	6,829.46	6,829.46	1,089.61	1,089.61
4143		608,260.99	608,260.99	608,260.99	608,260.99	608,260.99	512,816.26	512,816.26
4144		47,806.21	47,806.21	47,806.21	47,806.21	47,806.21	1,089.61	1,089.61
4145		169,747.25	169,747.25	169,747.25	169,747.25	169,747.25	125,355.09	125,355.09
4146		6,829.46	6,829.46	6,829.46	6,829.46	6,829.46	1,089.61	1,089.61
4147		13,658.92	-	-	-	-	-	-
4148		6,829.46	-	-	-	-	-	-
4149		13,658.92	-	-	-	-	-	-
4150		20,488.38	-	-	-	-	-	-
4151		54,635.67	-	-	-	-	-	-
4152		87,141.40	87,141.40	-	-	-	-	-
4153		56,435.43	56,435.43	-	-	-	-	-
4154		27,640.72	27,640.72	-	-	-	-	-
4155		24,147.34	24,147.34	-	-	-	-	-
4156		3,449.62	3,449.62	-	-	-	-	-
4157		82,790.88	82,790.88	-	-	-	-	-
4158		3,449.62	3,449.62	-	-	-	-	-
4159		65,542.78	65,542.78	-	-	-	-	-
4160		89,690.12	89,690.12	-	-	-	-	-
4161		37,945.82	37,945.82	-	-	-	-	-
4162		27,596.96	27,596.96	-	-	-	-	-
4163		13,798.48	13,798.48	-	-	-	-	-
4164		4,341.22	4,341.22	-	-	-	-	-
4165		82,790.88	82,790.88	-	-	-	-	-
4166		34,496.20	34,496.20	-	-	-	-	-
4167		11,503.97	11,503.97	-	-	-	-	-
4168	Programa Municipal	20,577.24	-	-	-	-	-	-
4169		5,050,492.22	-	-	-	-	-	-
4170		141,456.05	141,456.05	141,456.05	141,456.05	141,456.05	100,498.21	100,498.21
4171		20,488.38	20,488.38	20,488.38	20,488.38	20,488.38	1,089.61	1,089.61



#	PROGRAMA ESTATAL O MUNICIPAL	APROBADO	MODIFICADO	RECAUDADO	COMPROMETIDO	DEVENGADO	EJERCIDO	PAGADO
4172		27,317.84	27,317.84	27,317.84	27,317.84	27,317.84	1,089.61	1,089.61
4173		2,178,423.10	73,063,310.64	73,063,310.64	73,063,310.64	73,063,310.64	7,072,074.08	7,072,074.08
4174		13,658.92	13,658.92	13,658.92	13,658.92	13,658.92	1,089.61	1,089.61
4175		27,317.84	27,317.84	27,317.84	27,317.84	27,317.84	1,089.61	1,089.61
4176		62,093.16	62,093.16	-	-	-	-	-
4177		1,227,863.96	1,227,863.96	1,227,863.96	1,227,863.96	1,227,863.96	-	-
4178		20,488.38	20,488.38	20,488.38	20,488.38	20,488.38	1,089.61	1,089.61
4179		13,658.92	-	-	-	-	-	-
4180		6,829.46	-	-	-	-	-	-
4181		6,829.46	-	-	-	-	-	-
4182		6,829.46	-	-	-	-	-	-
4183		6,829.46	-	-	-	-	-	-
4184		6,829.46	-	-	-	-	-	-
4185		6,829.46	-	-	-	-	-	-
4186		6,829.46	-	-	-	-	-	-
4187		6,829.46	-	-	-	-	-	-
4188		34,147.29	-	-	-	-	-	-
4189		27,317.84	-	-	-	-	-	-
4190		27,317.84	-	-	-	-	-	-
4191		6,829.46	-	-	-	-	-	-
4192		34,496.20	34,496.20	-	-	-	-	-
4193		46,878.43	46,878.43	-	-	-	-	-
4194		11,944.40	11,944.40	-	-	-	-	-
4195		9,337.34	9,337.34	-	-	-	-	-
4196		6,829.46	6,829.46	6,829.46	6,829.46	6,829.46	1,089.61	1,089.61
4197		20,697.72	20,697.72	-	-	-	-	-
4198		27,317.84	27,317.84	27,317.84	27,317.84	27,317.84	1,089.61	1,089.61
4199		6,829.46	6,829.46	6,829.46	6,829.46	6,829.46	1,089.61	1,089.61
4200		34,496.20	34,496.20	-	-	-	-	-
4201		48,294.68	48,294.68	-	-	-	-	-
4202		31,046.58	31,046.58	-	-	-	-	-
4203		65,542.78	65,542.78	-	-	-	-	-
4204		20,488.38	20,488.38	20,488.38	20,488.38	20,488.38	1,089.61	1,089.61
4205		20,697.72	20,697.72	-	-	-	-	-
4206		82,790.88	82,790.88	-	-	-	-	-
4207		61,465.13	61,465.13	61,465.13	61,465.13	61,465.13	1,089.61	1,089.61
4208		6,899.24	6,899.24	-	-	-	-	-
4209		75,124.05	75,124.05	75,124.05	75,124.05	75,124.05	1,089.61	1,089.61
4210		407,393.41	407,393.41	407,393.41	407,393.41	407,393.41	-	-
4211		41,395.44	41,395.44	-	-	-	-	-
4212		51,744.30	51,744.30	-	-	-	-	-
4213		37,945.82	37,945.82	-	-	-	-	-
4214		81,953.52	81,953.52	81,953.52	81,953.52	81,953.52	1,089.61	1,089.61
4215		20,697.72	20,697.72	-	-	-	-	-
4216		13,658.92	-	-	-	-	-	-
4217		13,658.92	-	-	-	-	-	-
4218		34,147.29	-	-	-	-	-	-
4219		170,736.47	-	-	-	-	-	-
4220		40,976.75	-	-	-	-	-	-
4221		61,465.13	-	-	-	-	-	-
4222		68,294.59	-	-	-	-	-	-
4223		116,100.80	-	-	-	-	-	-
4224		13,658.92	-	-	-	-	-	-
4225		34,147.29	-	-	-	-	-	-
4226		6,829.46	-	-	-	-	-	-



#	PROGRAMA ESTATAL O MUNICIPAL	APROBADO	MODIFICADO	RECAUDADO	COMPROMETIDO	DEVENGADO	EJERCIDO	PAGADO
4227		13,658.92	-	-	-	-	-	-
4228		6,829.46	-	-	-	-	-	-
4229		13,658.92	-	-	-	-	-	-
4230		6,829.46	-	-	-	-	-	-
4231		6,829.46	-	-	-	-	-	-
4232		6,829.46	-	-	-	-	-	-
4233		6,829.46	-	-	-	-	-	-
4234		6,899.24	6,899.24	-	-	-	-	-
4235		44,845.06	44,845.06	-	-	-	-	-
4236		2,394.43	2,394.43	-	-	-	-	-
4237		75,891.64	75,891.64	-	-	-	-	-
4238		38,939.47	38,939.47	-	-	-	-	-
4239		39,503.41	39,503.41	-	-	-	-	-
4240		64,801.86	64,801.86	-	-	-	-	-
4241		17,267.23	17,267.23	-	-	-	-	-
4242		71,301.76	71,301.76	-	-	-	-	-
4243		50,172.01	50,172.01	-	-	-	-	-
4244		12,545.31	12,545.31	-	-	-	-	-
4245		1,876.71	1,876.71	-	-	-	-	-
4246	Programa Municipal	169,490.74	-	-	-	-	-	-
4247		4,545,154.61	-	-	-	-	-	-
4248		6,829.46	6,829.46	6,829.46	6,829.46	6,829.46	1,089.61	1,089.61
4249	Programa Municipal	23,516.84	-	-	-	-	-	-
4250		1,584,695.90	-	-	-	-	-	-
4251		68,294.59	68,294.54	68,294.54	68,294.54	68,294.54	1,089.61	1,089.61
4252		611,090.12	611,090.12	611,090.12	611,090.12	611,090.12	-	-
4253		24,147.34	24,147.34	-	-	-	-	-
4254		13,658.92	13,658.92	13,658.92	13,658.92	13,658.92	1,089.61	1,089.61
4255		13,798.48	13,798.48	-	-	-	-	-
4256		95,612.42	95,612.42	95,612.42	95,612.42	95,612.42	1,089.61	1,089.61
4257		897,460.02	897,460.02	897,460.02	897,460.02	897,460.02	-	-
4258		37,945.82	37,945.82	-	-	-	-	-
4259		20,488.38	20,488.38	20,488.38	20,488.38	20,488.38	1,089.61	1,089.61
4260		55,193.92	55,193.92	-	-	-	-	-
4261		106,938.22	106,938.22	-	-	-	-	-
4262		41,395.44	41,395.44	-	-	-	-	-
4263		6,899.24	6,899.24	-	-	-	-	-
4264		47,806.22	47,806.22	47,806.22	47,806.22	47,806.22	1,089.61	1,089.61
4265		361,498.78	361,498.78	361,498.78	361,498.78	361,498.78	-	-
4266		10,348.86	10,348.86	-	-	-	-	-
4267		34,147.29	34,147.29	34,147.29	34,147.29	34,147.29	1,089.61	1,089.61
4268		6,899.24	6,899.24	-	-	-	-	-
4269		20,488.38	-	-	-	-	-	-
4270		40,976.76	-	-	-	-	-	-
4271		6,829.46	-	-	-	-	-	-
4272		47,806.21	-	-	-	-	-	-
4273		642,007.20	642,007.20	642,007.20	642,007.20	642,007.20	-	-
4274		88,782.98	-	-	-	-	-	-
4275		45,884.60	45,884.60	-	-	-	-	-
4276		6,829.46	-	-	-	-	-	-
4277		13,658.92	-	-	-	-	-	-
4278		13,658.92	-	-	-	-	-	-
4279		6,829.46	-	-	-	-	-	-
4280		6,829.46	-	-	-	-	-	-
4281		6,829.46	-	-	-	-	-	-



#	PROGRAMA ESTATAL O MUNICIPAL	APROBADO	MODIFICADO	RECAUDADO	COMPROMETIDO	DEVENGADO	EJERCIDO	PAGADO
4282		6,829.46	-	-	-	-	-	-
4283		6,829.46	-	-	-	-	-	-
4284		13,658.92	-	-	-	-	-	-
4285		27,596.96	27,596.96	-	-	-	-	-
4286		10,348.86	10,348.86	-	-	-	-	-
4287		24,147.34	-	-	-	-	-	-
4288		34,496.20	34,496.20	-	-	-	-	-
4289		51,744.30	51,744.30	-	-	-	-	-
4290		8,246.44	-	-	-	-	-	-
4291		41,395.44	41,395.44	-	-	-	-	-
4292		2,705,751.58	2,705,751.58	2,705,751.58	2,664,601.58	2,664,601.58	-	-
4293		1,191,137.92	1,191,137.92	1,191,137.92	1,191,137.92	1,191,137.92	-	-
4294		2,035,889.59	2,035,889.59	2,035,889.59	2,035,889.59	2,035,889.59	-	-
4295		2,230,651.64	2,230,651.64	2,230,651.64	2,230,651.64	2,230,651.64	-	-
4296		2,089,799.09	2,089,799.09	2,089,799.09	2,089,799.09	2,089,799.09	-	-
4297		1,373,296.57	1,373,296.57	1,373,296.57	1,210,350.67	1,210,350.67	-	-
4298		1,910,673.47	1,910,673.47	1,910,673.47	1,910,673.47	1,910,673.47	-	-
4299		2,466,648.13	2,466,648.13	2,466,648.13	2,466,648.13	2,466,648.13	-	-
4300		1,510,760.10	1,510,760.10	1,510,760.10	1,510,760.10	1,510,760.10	-	-
4301		61,465.13	61,465.13	61,465.13	61,465.13	61,465.13	1,089.61	1,089.61
4302		61,465.13	61,465.13	61,465.13	61,465.13	61,465.13	1,089.61	1,089.61
4303		34,147.29	34,147.29	34,147.29	34,147.29	34,147.29	1,089.61	1,089.61
4304		6,829.46	6,829.46	6,829.46	6,829.46	6,829.46	1,089.61	1,089.61
4305		81,953.51	81,953.51	81,953.51	81,953.51	81,953.51	1,089.61	1,089.61
4306		6,829.46	6,829.46	6,829.46	6,829.46	6,829.46	1,089.61	1,089.61
4307		62,093.16	62,093.16	-	-	-	-	-
4308		100,038.98	100,038.98	-	-	-	-	-
4309		13,658.92	13,658.92	13,658.92	13,658.92	13,658.92	1,089.61	1,089.61
4310		24,147.34	24,147.34	-	-	-	-	-
4311		3,449.62	3,449.62	-	-	-	-	-
4312		34,147.30	34,147.30	34,147.30	34,147.30	34,147.30	1,089.61	1,089.61
4313		27,317.84	27,317.84	27,317.84	27,317.84	27,317.84	1,089.61	1,089.61
4314		27,596.96	27,596.96	-	-	-	-	-
4315		17,248.10	17,248.10	-	-	-	-	-
4316		68,992.40	68,992.40	-	-	-	-	-
4317		3,449.62	3,449.62	-	-	-	-	-
4318		27,317.84	27,317.84	27,317.84	27,317.84	27,317.84	1,089.61	1,089.61
4319		44,845.06	44,845.06	-	-	-	-	-
4320		40,976.75	40,976.75	40,976.75	40,976.75	40,976.75	1,089.61	1,089.61
4321		20,488.38	20,488.38	20,488.38	20,488.38	20,488.38	1,089.61	1,089.61
4322		37,945.82	-	-	-	-	-	-
4323		31,046.58	31,046.58	-	-	-	-	-
4324		404,466.00	404,466.00	404,466.00	404,466.00	404,466.00	-	-
4325		20,488.38	-	-	-	-	-	-
4326		6,829.46	-	-	-	-	-	-
4327		1,511,308.17	1,511,308.17	1,511,308.17	1,511,308.17	1,511,308.17	1,374,546.29	1,374,546.29
4328		27,317.84	-	-	-	-	-	-
4329		774,509.03	774,509.03	774,509.03	774,509.03	774,509.03	680,512.36	680,512.36
4330		6,829.46	-	-	-	-	-	-
4331		34,147.30	-	-	-	-	-	-
4332		13,658.92	-	-	-	-	-	-
4333		27,317.84	-	-	-	-	-	-
4334		61,465.14	-	-	-	-	-	-
4335		54,635.67	-	-	-	-	-	-
4336		6,829.46	-	-	-	-	-	-





#	PROGRAMA ESTATAL O MUNICIPAL	APROBADO	MODIFICADO	RECAUDADO	COMPROMETIDO	DEVENGADO	EJERCIDO	PAGADO
4337		6,829.46	-	-	-	-	-	-
4338		58,643.54	58,643.54	-	-	-	-	-
4339		24,147.34	24,147.34	-	-	-	-	-
4340		13,798.48	13,798.48	-	-	-	-	-
4341		1,728.79	1,728.79	-	-	-	-	-
4342		20,184.37	20,184.37	-	-	-	-	-
4343		2,217,924.40	2,217,924.40	2,217,924.40	2,217,924.40	2,217,924.40	-	-
4344		610,284.51	610,284.51	610,284.51	586,635.55	586,635.55	-	-
4345		10,755.13	10,755.13	-	-	-	-	-
4346		6,829.46	6,829.46	6,829.46	6,829.46	6,829.46	1,089.61	1,089.61
4347	Programa Municipal	35,275.26	-	-	-	-	-	-
4348		2,377,043.85	-	-	-	-	-	-
4349		13,658.92	13,658.92	13,658.92	13,658.92	13,658.92	1,089.61	1,089.61
4350		6,829.46	6,829.46	6,829.46	6,829.46	6,829.46	1,089.61	1,089.61
4351		13,658.92	13,658.92	13,658.92	13,658.92	13,658.92	1,089.61	1,089.61
4352	Programa Municipal	84,921.92	-	-	-	-	-	-
4353		2,542,740.97	-	-	-	-	-	-
4354		81,953.51	81,953.51	81,953.51	81,953.51	81,953.51	1,089.61	1,089.61
4355		6,829.46	6,829.46	6,829.46	6,829.46	6,829.46	1,089.61	1,089.61
4356		13,658.92	13,658.92	13,658.92	13,658.92	13,658.92	1,089.61	1,089.61
4357		27,596.96	27,596.96	-	-	-	-	-
4358		13,658.92	13,658.92	13,658.92	13,658.92	13,658.92	1,089.61	1,089.61
4359		27,596.96	27,596.96	-	-	-	-	-
4360		20,488.38	20,488.38	20,488.38	20,488.38	20,488.38	1,089.61	1,089.61
4361		34,496.20	34,496.20	-	-	-	-	-
4362		103,488.60	103,488.60	-	-	-	-	-
4363		44,845.06	44,845.06	-	-	-	-	-
4364		6,829.46	6,829.46	6,829.46	6,829.46	6,829.46	1,089.61	1,089.61
4365		20,488.38	20,488.38	20,488.38	20,488.38	20,488.38	1,089.61	1,089.61
4366		55,193.92	55,193.92	-	-	-	-	-
4367		40,976.75	40,976.75	40,976.75	40,976.75	40,976.75	1,089.61	1,089.61
4368		37,945.82	37,945.82	-	-	-	-	-
4369		51,744.30	51,744.30	-	-	-	-	-
4370		27,596.96	27,596.96	-	-	-	-	-
4371		401,676.00	401,676.00	401,676.00	401,676.00	401,676.00	-	-
4372		27,317.84	27,317.84	27,317.84	27,317.84	27,317.84	1,089.61	1,089.61
4373		86,240.50	86,240.50	-	-	-	-	-
4374		58,643.54	58,643.54	-	-	-	-	-
4375		6,829.46	6,829.46	6,829.46	6,829.46	6,829.46	1,089.61	1,089.61
4376		6,829.46	-	-	-	-	-	-
4377		20,488.38	-	-	-	-	-	-
4378		20,488.38	-	-	-	-	-	-
4379		20,488.38	-	-	-	-	-	-
4380		13,658.92	-	-	-	-	-	-
4381		27,317.84	-	-	-	-	-	-
4382		6,829.46	-	-	-	-	-	-
4383		9,000,000.00	9,000,000.00	-	-	-	-	-
4384		6,829.46	-	-	-	-	-	-
4385		13,658.92	-	-	-	-	-	-
4386		13,658.92	-	-	-	-	-	-
4387		13,658.92	-	-	-	-	-	-
4388		6,829.46	-	-	-	-	-	-
4389		6,829.46	-	-	-	-	-	-
4390		13,658.92	-	-	-	-	-	-
4391		27,317.84	-	-	-	-	-	-





#	PROGRAMA ESTATAL O MUNICIPAL	APROBADO	MODIFICADO	RECAUDADO	COMPROMETIDO	DEVENGADO	EJERCIDO	PAGADO
4392		27,317.84	-	-	-	-	-	-
4393		27,317.84	-	-	-	-	-	-
4394		13,658.92	-	-	-	-	-	-
4395		13,658.92	-	-	-	-	-	-
4396		6,829.46	-	-	-	-	-	-
4397		13,658.92	-	-	-	-	-	-
4398		6,829.46	-	-	-	-	-	-
4399		40,976.76	-	-	-	-	-	-
4400		6,829.46	-	-	-	-	-	-
4401		6,829.46	-	-	-	-	-	-
4402		27,317.84	-	-	-	-	-	-
4403		59,721.98	59,721.98	-	-	-	-	-
4404		6,829.46	-	-	-	-	-	-
4405		47,806.21	-	-	-	-	-	-
4406		61,465.13	-	-	-	-	-	-
4407		90,239.36	90,239.36	-	-	-	-	-
4408		7,303.46	7,303.46	-	-	-	-	-
4409		27,337.14	27,337.14	-	-	-	-	-
4410		5,056.95	5,056.95	-	-	-	-	-
4411		89,690.12	89,690.12	-	-	-	-	-
4412		82,790.88	82,790.88	-	-	-	-	-
4413		68,992.40	68,992.40	-	-	-	-	-
4414		41,395.44	41,395.44	-	-	-	-	-
4415		10,348.86	10,348.86	-	-	-	-	-
4416		89,690.12	89,690.12	-	-	-	-	-
4417		44,845.06	44,845.06	-	-	-	-	-
4418		20,697.72	20,697.72	-	-	-	-	-
4419		34,496.20	34,496.20	-	-	-	-	-
4420	Programa Municipal	15,285.95	-	-	-	-	-	-
4421		3,751,794.22	-	-	-	-	-	-
4422		67,829.57	67,829.57	-	-	-	-	-
4423		6,829.46	-	-	-	-	-	-
4424		20,488.38	-	-	-	-	-	-
4425		6,829.46	-	-	-	-	-	-
4426		6,829.46	-	-	-	-	-	-
4427		6,829.46	-	-	-	-	-	-
4428		6,829.46	-	-	-	-	-	-
4429		6,829.46	-	-	-	-	-	-
4430		20,488.38	-	-	-	-	-	-
4431		6,829.46	-	-	-	-	-	-
4432		6,829.46	-	-	-	-	-	-
4433		20,488.38	-	-	-	-	-	-
4434		13,658.92	-	-	-	-	-	-
4435		13,658.92	-	-	-	-	-	-
4436		6,829.46	-	-	-	-	-	-
4437		659,853.58	659,853.58	659,853.58	659,853.58	659,853.58	-	-
4438		6,829.46	-	-	-	-	-	-
4439		6,829.46	-	-	-	-	-	-
4440		6,829.46	-	-	-	-	-	-
4441		245,500.00	245,500.00	-	-	-	-	-
4442		22,316.07	22,316.07	-	-	-	-	-
4443		75,670.79	75,670.79	-	-	-	-	-
4444		125,055.61	125,055.61	-	-	-	-	-
4445	Programa Municipal	22,928.92	-	-	-	-	-	-
4446		5,627,691.34	-	-	-	-	-	-



#	PROGRAMA ESTATAL O MUNICIPAL	APROBADO	MODIFICADO	RECAUDADO	COMPROMETIDO	DEVENGADO	EJERCIDO	PAGADO
4447		106,020.02	106,020.02	-	-	-	-	-
4448		8,682.25	8,682.25	-	-	-	-	-
4449		2,170.52	2,170.52	-	-	-	-	-
4450		199,689.79	199,689.79	-	-	-	-	-
4451	Programa Municipal	58,792.10	-	-	-	-	-	-
4452		3,475,427.48	-	-	-	-	-	-
4453	Programa Municipal	58,792.10	-	-	-	-	-	-
4454		369,086.66	-	-	-	-	-	-
4455		320,984.57	-	-	-	-	-	-
4456		266,348.90	-	-	-	-	-	-
4457		6,829.46	-	-	-	-	-	-
4458		13,658.92	-	-	-	-	-	-
4459		34,147.29	-	-	-	-	-	-
4460		20,488.38	-	-	-	-	-	-
4461		6,829.46	-	-	-	-	-	-
4462		13,658.92	-	-	-	-	-	-
4463		20,488.38	-	-	-	-	-	-
4464		6,829.46	-	-	-	-	-	-
4465		6,829.46	-	-	-	-	-	-
4466		27,317.84	-	-	-	-	-	-
4467		20,488.38	-	-	-	-	-	-
4468		34,147.29	-	-	-	-	-	-
4469		6,829.46	-	-	-	-	-	-
4470		13,658.92	-	-	-	-	-	-
4471		13,658.92	-	-	-	-	-	-
4472		18,087.69	18,087.69	-	-	-	-	-
4473		16,881.85	16,881.85	-	-	-	-	-
4474		18,087.69	18,087.69	-	-	-	-	-
4475		2,254,500.00	2,254,500.00	-	-	-	-	-
4476		2,411.68	2,411.68	-	-	-	-	-
4477		31,352.00	31,352.00	-	-	-	-	-
4478		1,205.85	1,205.85	-	-	-	-	-
4479	Programa Municipal	58,792.10	-	-	-	-	-	-
4480		1,492,853.52	-	-	-	-	-	-
4481		81,953.51	-	-	-	-	-	-
4482		6,829.46	-	-	-	-	-	-
4483		6,829.46	-	-	-	-	-	-
4484		102,441.88	-	-	-	-	-	-
4485		6,829.46	-	-	-	-	-	-
4486		6,829.46	-	-	-	-	-	-
4487		34,147.29	-	-	-	-	-	-
4488		27,317.84	-	-	-	-	-	-
4489		20,488.38	-	-	-	-	-	-
4490		13,658.92	-	-	-	-	-	-
4491		6,829.46	-	-	-	-	-	-
4492		27,317.84	-	-	-	-	-	-
4493		20,488.38	-	-	-	-	-	-
4494		6,829.46	-	-	-	-	-	-
4495		13,658.92	-	-	-	-	-	-
4496		27,317.84	-	-	-	-	-	-
4497		6,829.46	-	-	-	-	-	-
4498		13,658.92	-	-	-	-	-	-
4499		13,658.92	-	-	-	-	-	-
4500		6,829.46	-	-	-	-	-	-
4501		6,829.46	-	-	-	-	-	-



#	PROGRAMA ESTATAL O MUNICIPAL	APROBADO	MODIFICADO	RECAUDADO	COMPROMETIDO	DEVENGADO	EJERCIDO	PAGADO
4502		27,317.84	-	-	-	-	-	-
4503		20,488.38	-	-	-	-	-	-
4504		20,488.38	-	-	-	-	-	-
4505		20,488.38	-	-	-	-	-	-
4506		20,488.38	-	-	-	-	-	-
4507		6,829.46	-	-	-	-	-	-
4508		1,374,040.32	1,374,040.32	1,374,040.32	1,374,040.32	1,374,040.32	723,257.95	723,257.95
4509		20,488.38	-	-	-	-	-	-
4510		549,957.10	549,957.10	549,957.10	549,957.10	549,957.10	-	-
4511	Programa Municipal	58,792.10	-	-	-	-	-	-
4512		388,670.16	-	-	-	-	-	-
4513	Programa Municipal	58,792.10	-	-	-	-	-	-
4514		370,636.85	-	-	-	-	-	-
4515	Programa Municipal	176,376.30	-	-	-	-	-	-
4516		9,193,270.01	-	-	-	-	-	-
4517		34,147.29	-	-	-	-	-	-
4518		6,829.46	-	-	-	-	-	-
4519		94,608.33	94,608.33	-	-	-	-	-
4520		108,768.43	108,768.43	-	-	-	-	-
4521		27,317.84	-	-	-	-	-	-
4522		6,829.46	-	-	-	-	-	-
4523		13,658.92	-	-	-	-	-	-
4524		13,658.92	-	-	-	-	-	-
4525		6,829.46	-	-	-	-	-	-
4526		6,829.46	-	-	-	-	-	-
4527		6,829.46	-	-	-	-	-	-
4528		6,829.46	-	-	-	-	-	-
4529		40,976.76	-	-	-	-	-	-
4530		6,829.46	-	-	-	-	-	-
4531		20,488.38	-	-	-	-	-	-
4532		6,829.46	-	-	-	-	-	-
4533		6,829.46	-	-	-	-	-	-
4534		20,488.38	-	-	-	-	-	-
4535		102,441.88	-	-	-	-	-	-
4536		6,829.46	-	-	-	-	-	-
4537		68,294.60	-	-	-	-	-	-
4538		6,829.46	-	-	-	-	-	-
4539		6,829.46	-	-	-	-	-	-
4540		6,829.46	-	-	-	-	-	-
4541		13,658.92	-	-	-	-	-	-
4542		68,294.59	-	-	-	-	-	-
4543		6,829.46	-	-	-	-	-	-
4544		1,560,813.84	1,560,813.84	1,560,813.84	1,560,813.84	1,560,813.84	-	-
4545		10,348.86	10,348.86	-	-	-	-	-
4546		625,000.00	629,375.03	629,375.03	629,375.03	629,375.03	541,164.45	541,164.45
4547		160,561.82	160,561.82	-	-	-	-	-
4548		95,612.42	-	-	-	-	-	-
4549		6,829.46	-	-	-	-	-	-
4550		61,465.13	-	-	-	-	-	-
4551		6,829.46	-	-	-	-	-	-
4552		20,488.38	-	-	-	-	-	-
4553		13,658.92	-	-	-	-	-	-
4554		20,488.38	-	-	-	-	-	-
4555		6,829.46	-	-	-	-	-	-
4556		13,658.92	-	-	-	-	-	-





#	PROGRAMA ESTATAL O MUNICIPAL	APROBADO	MODIFICADO	RECAUDADO	COMPROMETIDO	DEVENGADO	EJERCIDO	PAGADO
4557		27,317.84	-	-	-	-	-	-
4558		40,976.75	-	-	-	-	-	-
4559		27,317.84	-	-	-	-	-	-
4560		27,317.84	-	-	-	-	-	-
4561		27,317.84	-	-	-	-	-	-
4562		6,829.46	-	-	-	-	-	-
4563		6,829.46	-	-	-	-	-	-
4564		47,806.22	-	-	-	-	-	-
4565		20,488.38	-	-	-	-	-	-
4566		6,829.46	-	-	-	-	-	-
4567		6,829.46	-	-	-	-	-	-
4568		6,829.46	-	-	-	-	-	-
4569		13,658.92	-	-	-	-	-	-
4570		6,829.46	-	-	-	-	-	-
4571		27,317.84	-	-	-	-	-	-
4572		27,317.84	-	-	-	-	-	-
4573		6,829.46	-	-	-	-	-	-
4574		109,271.36	-	-	-	-	-	-
4575		27,317.84	-	-	-	-	-	-
4576		6,829.46	-	-	-	-	-	-
4577		6,829.46	-	-	-	-	-	-
4578		88,782.98	-	-	-	-	-	-
4579		116,100.80	-	-	-	-	-	-
4580		3,808,322.82	3,808,322.82	3,808,322.82	3,805,586.74	3,805,586.74	3,805,586.74	3,805,586.74
4581		126,316.33	126,316.33	-	-	-	-	-
4582		15,746.51	15,746.51	-	-	-	-	-
4583		572,183.87	572,183.86	572,183.86	572,183.86	572,183.86	495,540.00	495,540.00
4584		75,124.05	-	-	-	-	-	-
4585		13,658.92	-	-	-	-	-	-
4586		6,829.46	-	-	-	-	-	-
4587		13,658.92	-	-	-	-	-	-
4588		6,829.46	-	-	-	-	-	-
4589		13,658.92	-	-	-	-	-	-
4590		6,829.46	-	-	-	-	-	-
4591		6,829.46	-	-	-	-	-	-
4592		6,829.46	-	-	-	-	-	-
4593		13,658.92	-	-	-	-	-	-
4594		40,976.75	-	-	-	-	-	-
4595		68,294.59	-	-	-	-	-	-
4596		20,488.38	-	-	-	-	-	-
4597		34,147.29	-	-	-	-	-	-
4598		27,317.84	-	-	-	-	-	-
4599		6,829.46	-	-	-	-	-	-
4600		20,488.38	-	-	-	-	-	-
4601		13,658.92	-	-	-	-	-	-
4602		95,612.42	-	-	-	-	-	-
4603		13,658.92	-	-	-	-	-	-
4604		47,806.22	-	-	-	-	-	-
4605		89,690.12	89,690.12	-	-	-	-	-
4606		13,798.48	13,798.48	-	-	-	-	-
4607		6,829.46	-	-	-	-	-	-
4608		13,658.92	-	-	-	-	-	-
4609		20,488.38	-	-	-	-	-	-
4610		10,348.86	10,348.86	-	-	-	-	-
4611		120,736.70	120,736.70	-	-	-	-	-



#	PROGRAMA ESTATAL O MUNICIPAL	APROBADO	MODIFICADO	RECAUDADO	COMPROMETIDO	DEVENGADO	EJERCIDO	PAGADO
4612		6,899.24	6,899.24	-	-	-	-	-
4613		58,643.54	58,643.54	-	-	-	-	-
4614		44,845.06	44,845.06	-	-	-	-	-
4615		3,449.62	3,449.62	-	-	-	-	-
4616		17,248.10	17,248.10	-	-	-	-	-
4617		44,845.06	44,845.06	-	-	-	-	-
4618		13,658.92	-	-	-	-	-	-
4619		13,658.92	-	-	-	-	-	-
4620		6,829.46	-	-	-	-	-	-
4621		13,658.92	-	-	-	-	-	-
4622		13,658.92	-	-	-	-	-	-
4623		14,066.54	14,066.54	-	-	-	-	-
4624		40,976.76	-	-	-	-	-	-
4625		40,976.75	-	-	-	-	-	-
4626		29,971.66	29,971.66	-	-	-	-	-
4627		6,829.46	-	-	-	-	-	-
4628		6,829.46	-	-	-	-	-	-
4629		13,658.92	-	-	-	-	-	-
4630		6,829.46	-	-	-	-	-	-
4631		47,806.21	-	-	-	-	-	-
4632		6,829.46	-	-	-	-	-	-
4633		6,829.46	-	-	-	-	-	-
4634		6,829.46	-	-	-	-	-	-
4635		13,658.92	-	-	-	-	-	-
4636		177,565.96	-	-	-	-	-	-
4637		34,147.30	-	-	-	-	-	-
4638		17,248.10	17,248.10	-	-	-	-	-
4639		24,147.34	24,147.34	-	-	-	-	-
4640		24,147.34	24,147.34	-	-	-	-	-
4641		89,690.12	89,690.12	-	-	-	-	-
4642		27,734.46	27,734.46	-	-	-	-	-
4643		20,488.38	-	-	-	-	-	-
4644		24,652.27	24,652.27	-	-	-	-	-
4645		6,829.46	-	-	-	-	-	-
4646		40,976.75	-	-	-	-	-	-
4647		34,147.29	-	-	-	-	-	-
4648		27,317.84	-	-	-	-	-	-
4649		34,147.29	-	-	-	-	-	-
4650		20,488.38	-	-	-	-	-	-
4651		28,457.01	28,457.01	-	-	-	-	-
4652		13,658.92	-	-	-	-	-	-
4653		20,488.38	-	-	-	-	-	-
4654		6,829.46	-	-	-	-	-	-
4655		20,488.38	-	-	-	-	-	-
4656		20,488.38	-	-	-	-	-	-
4657		61,465.13	-	-	-	-	-	-
4658		27,317.84	-	-	-	-	-	-
4659		40,976.75	-	-	-	-	-	-
4660		27,317.84	-	-	-	-	-	-
4661		27,317.84	-	-	-	-	-	-
4662		6,829.46	-	-	-	-	-	-
4663		13,658.92	-	-	-	-	-	-
4664		27,317.84	-	-	-	-	-	-
4665		34,147.29	-	-	-	-	-	-
4666		75,124.06	-	-	-	-	-	-



#	PROGRAMA ESTATAL O MUNICIPAL	APROBADO	MODIFICADO	RECAUDADO	COMPROMETIDO	DEVENGADO	EJERCIDO	PAGADO
4667		6,829.46	-	-	-	-	-	-
4668		40,976.75	-	-	-	-	-	-
4669		6,829.46	-	-	-	-	-	-
4670		27,596.96	27,596.96	-	-	-	-	-
4671		203,527.58	203,527.58	-	-	-	-	-
4672		17,248.10	-	-	-	-	-	-
4673		24,147.34	24,147.34	-	-	-	-	-
4674		31,046.58	31,046.58	-	-	-	-	-
4675		72,442.02	-	-	-	-	-	-
4676		18,698.53	18,698.53	-	-	-	-	-
4677		45,524.66	45,524.66	-	-	-	-	-
4678		6,829.46	-	-	-	-	-	-
4679		6,829.46	-	-	-	-	-	-
4680		13,658.92	-	-	-	-	-	-
4681		27,317.84	-	-	-	-	-	-
4682		6,829.46	-	-	-	-	-	-
4683		13,658.92	-	-	-	-	-	-
4684		54,635.67	-	-	-	-	-	-
4685		6,829.46	-	-	-	-	-	-
4686		27,317.84	-	-	-	-	-	-
4687		6,829.46	-	-	-	-	-	-
4688		6,829.46	-	-	-	-	-	-
4689		13,658.92	-	-	-	-	-	-
4690		20,488.38	-	-	-	-	-	-
4691		13,658.92	-	-	-	-	-	-
4692		13,658.92	-	-	-	-	-	-
4693		13,658.92	-	-	-	-	-	-
4694		6,829.46	-	-	-	-	-	-
4695		6,829.46	-	-	-	-	-	-
4696		6,829.46	-	-	-	-	-	-
4697		20,488.38	-	-	-	-	-	-
4698		27,317.84	-	-	-	-	-	-
4699		54,635.67	-	-	-	-	-	-
4700		6,829.46	-	-	-	-	-	-
4701		6,829.46	-	-	-	-	-	-
4702		6,829.46	-	-	-	-	-	-
4703		13,658.92	-	-	-	-	-	-
4704		61,465.14	-	-	-	-	-	-
4705		6,829.46	-	-	-	-	-	-
4706		13,658.92	-	-	-	-	-	-
4707		6,829.46	-	-	-	-	-	-
4708		61,465.13	-	-	-	-	-	-
4709		13,658.92	-	-	-	-	-	-
4710		6,829.46	-	-	-	-	-	-
4711		27,596.96	27,596.96	-	-	-	-	-
4712		59,815.15	59,815.15	-	-	-	-	-
4713		8,246.65	8,246.65	-	-	-	-	-
4714		148,319.06	148,319.06	-	-	-	-	-
4715		1,205.84	1,205.84	-	-	-	-	-
4716		100,000.00	100,000.00	-	-	-	-	-
4717		40,976.75	40,976.75	40,976.75	40,976.75	40,976.75	1,089.61	1,089.61
4718		34,147.29	-	-	-	-	-	-
4719		6,829.46	-	-	-	-	-	-
4720		20,488.38	-	-	-	-	-	-
4721		6,829.46	-	-	-	-	-	-



#	PROGRAMA ESTATAL O MUNICIPAL	APROBADO	MODIFICADO	RECAUDADO	COMPROMETIDO	DEVENGADO	EJERCIDO	PAGADO
4722		34,147.30	-	-	-	-	-	-
4723		34,147.29	-	-	-	-	-	-
4724		6,829.46	-	-	-	-	-	-
4725		13,658.92	-	-	-	-	-	-
4726		20,488.38	-	-	-	-	-	-
4727		6,829.46	-	-	-	-	-	-
4728		61,465.13	-	-	-	-	-	-
4729		20,488.38	-	-	-	-	-	-
4730		40,976.75	-	-	-	-	-	-
4731		13,658.92	-	-	-	-	-	-
4732		13,658.92	-	-	-	-	-	-
4733		13,658.92	-	-	-	-	-	-
4734		40,976.75	-	-	-	-	-	-
4735		6,829.46	-	-	-	-	-	-
4736		68,294.59	-	-	-	-	-	-
4737		13,658.92	-	-	-	-	-	-
4738		34,147.29	-	-	-	-	-	-
4739		6,829.46	-	-	-	-	-	-
4740		27,317.84	-	-	-	-	-	-
4741		13,658.92	-	-	-	-	-	-
4742		13,658.92	-	-	-	-	-	-
4743		13,658.92	-	-	-	-	-	-
4744		47,806.22	-	-	-	-	-	-
4745		201,339.82	201,339.82	-	-	-	-	-
4746		4,399.41	4,399.41	-	-	-	-	-
4747	Programa Municipal	58,792.10	-	-	-	-	-	-
4748		3,494,891.49	-	-	-	-	-	-
4749	Programa Municipal	124,469.76	-	-	-	-	-	-
4750		3,337,847.92	-	-	-	-	-	-
4751		6,829.46	-	-	-	-	-	-
4752		34,147.29	-	-	-	-	-	-
4753		20,488.38	-	-	-	-	-	-
4754		20,488.38	-	-	-	-	-	-
4755		27,317.84	-	-	-	-	-	-
4756		6,829.46	-	-	-	-	-	-
4757		13,658.92	-	-	-	-	-	-
4758		20,488.38	-	-	-	-	-	-
4759		6,829.46	-	-	-	-	-	-
4760		40,976.75	-	-	-	-	-	-
4761		20,488.38	-	-	-	-	-	-
4762		27,317.84	-	-	-	-	-	-
4763		40,976.75	-	-	-	-	-	-
4764		34,147.29	-	-	-	-	-	-
4765		6,829.46	-	-	-	-	-	-
4766		13,658.92	-	-	-	-	-	-
4767		6,829.46	-	-	-	-	-	-
4768		6,829.46	-	-	-	-	-	-
4769		6,829.46	-	-	-	-	-	-
4770		6,829.46	-	-	-	-	-	-
4771		6,829.46	-	-	-	-	-	-
4772		13,658.92	-	-	-	-	-	-
4773		6,829.46	-	-	-	-	-	-
4774		34,147.29	-	-	-	-	-	-
4775		13,658.92	-	-	-	-	-	-
4776		6,829.46	-	-	-	-	-	-





#	PROGRAMA ESTATAL O MUNICIPAL	APROBADO	MODIFICADO	RECAUDADO	COMPROMETIDO	DEVENGADO	EJERCIDO	PAGADO
4777		6,829.46	-	-	-	-	-	-
4778		6,829.46	-	-	-	-	-	-
4779		6,829.46	-	-	-	-	-	-
4780		27,317.84	-	-	-	-	-	-
4781		6,829.46	-	-	-	-	-	-
4782		3,606,557.38	3,606,557.38	3,606,557.38	3,603,821.30	3,603,821.30	3,603,821.30	3,603,821.30
4783		2,585,119.80	2,585,119.80	2,585,119.80	2,582,383.71	2,582,383.71	2,582,383.71	2,582,383.71
4784		158,682.52	158,682.52	-	-	-	-	-
4785		24,147.34	24,147.34	-	-	-	-	-
4786		127,193.82	127,193.82	-	-	-	-	-
4787		80,916.41	80,916.41	-	-	-	-	-
4788		31,488.28	31,488.28	-	-	-	-	-
4789		32,958.43	32,958.43	-	-	-	-	-
4790		45,439.93	45,439.93	-	-	-	-	-
4791		53,668.08	53,668.08	-	-	-	-	-
4792		33,466.19	33,466.19	-	-	-	-	-
4793		18,996.03	18,996.03	-	-	-	-	-
4794		4,228.39	4,228.39	-	-	-	-	-
4795		10,668.60	10,668.60	-	-	-	-	-
4796		39,124.37	39,124.37	-	-	-	-	-
4797		35,759.23	35,759.23	-	-	-	-	-
4798		6,829.46	-	-	-	-	-	-
4799		6,829.46	-	-	-	-	-	-
4800		27,317.84	-	-	-	-	-	-
4801		34,147.29	-	-	-	-	-	-
4802		6,829.46	-	-	-	-	-	-
4803		6,829.46	-	-	-	-	-	-
4804		6,829.46	-	-	-	-	-	-
4805		27,317.84	-	-	-	-	-	-
4806		6,829.46	-	-	-	-	-	-
4807		13,658.92	-	-	-	-	-	-
4808		47,806.22	-	-	-	-	-	-
4809		170,736.47	-	-	-	-	-	-
4810		75,124.06	-	-	-	-	-	-
4811		13,658.92	-	-	-	-	-	-
4812		6,829.46	-	-	-	-	-	-
4813		27,317.84	-	-	-	-	-	-
4814		13,658.92	-	-	-	-	-	-
4815		40,976.75	-	-	-	-	-	-
4816		6,829.46	-	-	-	-	-	-
4817		13,658.92	-	-	-	-	-	-
4818		13,658.92	-	-	-	-	-	-
4819		20,488.38	-	-	-	-	-	-
4820		13,658.92	-	-	-	-	-	-
4821		6,829.46	-	-	-	-	-	-
4822		6,829.46	-	-	-	-	-	-
4823		68,294.59	-	-	-	-	-	-
4824		6,829.46	-	-	-	-	-	-
4825		204,883.77	-	-	-	-	-	-
4826		13,658.92	-	-	-	-	-	-
4827		75,124.05	-	-	-	-	-	-
4828		13,658.92	-	-	-	-	-	-
4829		6,829.46	-	-	-	-	-	-
4830		150,248.10	-	-	-	-	-	-
4831		114,420.29	114,420.29	-	-	-	-	-



#	PROGRAMA ESTATAL O MUNICIPAL	APROBADO	MODIFICADO	RECAUDADO	COMPROMETIDO	DEVENGADO	EJERCIDO	PAGADO
4832		6,829.46	-	-	-	-	-	-
4833		13,658.92	-	-	-	-	-	-
4834		13,658.92	-	-	-	-	-	-
4835		6,829.46	-	-	-	-	-	-
4836		11,526.35	11,526.35	-	-	-	-	-
4837		6,829.46	-	-	-	-	-	-
4838		27,317.84	-	-	-	-	-	-
4839		27,317.84	-	-	-	-	-	-
4840		20,488.38	-	-	-	-	-	-
4841		3,898,858.08	3,898,858.08	3,898,858.08	3,896,157.10	3,896,157.10	3,896,157.09	3,896,157.09
4842		3,303,425.77	3,303,425.77	3,303,425.77	3,300,724.79	3,300,724.79	3,300,724.79	3,300,724.79
4843		2,797,716.15	2,797,716.15	2,797,716.15	2,795,015.17	2,795,015.17	2,795,015.17	2,795,015.17
4844		1,897,335.93	1,897,335.93	1,897,335.93	1,896,893.27	1,896,893.27	1,896,893.27	1,896,893.27
4845		1,650,422.35	1,650,422.35	1,650,422.35	1,649,979.67	1,649,979.67	1,649,979.67	1,649,979.67
4846		1,452,241.72	1,452,241.72	1,452,241.72	1,451,799.06	1,451,799.06	1,451,799.06	1,451,799.06
4847		13,798.48	13,798.48	-	-	-	-	-
4848		58,643.54	58,643.54	-	-	-	-	-
4849		48,571.38	48,571.38	-	-	-	-	-
4850		12,730.21	12,730.21	-	-	-	-	-
4851		8,798.83	8,798.83	-	-	-	-	-
4852		52,179.59	52,179.59	-	-	-	-	-
4853		3,369.76	3,369.76	-	-	-	-	-
4854		37,507.79	37,507.79	-	-	-	-	-
4855		34,993.85	34,993.85	-	-	-	-	-
4856		112,823.84	112,823.84	-	-	-	-	-
4857		67,393.22	67,393.22	-	-	-	-	-
4858		23,029.02	23,029.02	-	-	-	-	-
4859		3,374.38	3,374.38	-	-	-	-	-
4860		12,966.80	12,966.80	-	-	-	-	-
4861		47,028.01	47,028.01	-	-	-	-	-
4862		77,174.16	77,174.16	-	-	-	-	-
4863		13,798.48	13,798.48	-	-	-	-	-
4864		47,806.21	-	-	-	-	-	-
4865		27,317.84	-	-	-	-	-	-
4866		34,147.29	-	-	-	-	-	-
4867		68,294.60	-	-	-	-	-	-
4868		61,465.13	-	-	-	-	-	-
4869		6,829.46	-	-	-	-	-	-
4870		6,829.46	-	-	-	-	-	-
4871		47,806.21	-	-	-	-	-	-
4872		13,658.92	-	-	-	-	-	-
4873		6,829.46	-	-	-	-	-	-
4874		20,488.38	-	-	-	-	-	-
4875		27,317.84	-	-	-	-	-	-
4876		40,976.75	-	-	-	-	-	-
4877		6,829.46	-	-	-	-	-	-
4878		6,829.46	-	-	-	-	-	-
4879		13,658.92	-	-	-	-	-	-
4880		54,635.67	-	-	-	-	-	-
4881		13,658.92	-	-	-	-	-	-
4882		6,829.46	-	-	-	-	-	-
4883		20,488.38	-	-	-	-	-	-
4884		6,829.46	-	-	-	-	-	-
4885		13,658.92	-	-	-	-	-	-
4886		40,976.76	-	-	-	-	-	-



#	PROGRAMA ESTATAL O MUNICIPAL	APROBADO	MODIFICADO	RECAUDADO	COMPROMETIDO	DEVENGADO	EJERCIDO	PAGADO
4887		47,806.22	-	-	-	-	-	-
4888		6,829.46	-	-	-	-	-	-
4889		129,759.72	-	-	-	-	-	-
4890		34,147.29	-	-	-	-	-	-
4891		27,317.84	-	-	-	-	-	-
4892		20,488.38	-	-	-	-	-	-
4893		6,829.46	-	-	-	-	-	-
4894		6,829.46	-	-	-	-	-	-
4895		13,658.92	-	-	-	-	-	-
4896		6,829.46	-	-	-	-	-	-
4897		6,829.46	-	-	-	-	-	-
4898		143,418.64	-	-	-	-	-	-
4899		20,488.38	-	-	-	-	-	-
4900		13,658.92	-	-	-	-	-	-
4901		61,465.13	-	-	-	-	-	-
4902		75,124.06	-	-	-	-	-	-
4903		109,742.38	109,742.38	-	-	-	-	-
4904		120,736.70	120,736.70	-	-	-	-	-
4905		186,279.48	186,279.48	-	-	-	-	-
4906		30,194.98	30,194.98	-	-	-	-	-
4907		20,335.11	20,335.11	-	-	-	-	-
4908		2,995.34	2,995.34	-	-	-	-	-
4909		28,834.81	28,834.81	-	-	-	-	-
4910		17,972.06	17,972.06	-	-	-	-	-
4911		36,877.86	36,877.86	-	-	-	-	-
4912		34,825.50	34,825.50	-	-	-	-	-
4913		5,426.75	5,426.75	-	-	-	-	-
4914		31,046.58	31,046.58	-	-	-	-	-
4915		37,945.82	37,945.82	-	-	-	-	-
4916		6,899.24	6,899.24	-	-	-	-	-
4917		86,240.50	86,240.50	-	-	-	-	-
4918		58,643.54	58,643.54	-	-	-	-	-
4919		13,658.92	-	-	-	-	-	-
4920		20,488.38	-	-	-	-	-	-
4921		20,488.38	-	-	-	-	-	-
4922		6,829.46	-	-	-	-	-	-
4923		6,829.46	-	-	-	-	-	-
4924		6,829.46	-	-	-	-	-	-
4925		13,658.92	-	-	-	-	-	-
4926		13,658.92	-	-	-	-	-	-
4927		13,658.92	-	-	-	-	-	-
4928		6,829.46	-	-	-	-	-	-
4929		6,829.46	-	-	-	-	-	-
4930		13,658.92	-	-	-	-	-	-
4931		6,829.46	-	-	-	-	-	-
4932		13,658.92	-	-	-	-	-	-
4933		6,829.46	-	-	-	-	-	-
4934		13,658.92	-	-	-	-	-	-
4935		6,829.46	-	-	-	-	-	-
4936		6,829.46	-	-	-	-	-	-
4937		20,488.38	-	-	-	-	-	-
4938		20,488.38	-	-	-	-	-	-
4939		13,658.92	-	-	-	-	-	-
4940		6,829.46	-	-	-	-	-	-
4941		225,000,000.00	225,000,000.00	-	225,000,000.00	-	-	-



#	FOLIO	TIPO DE RECURSO	CICLO DEL RECURSO	RAMO	PROGRAMA PRESUPUESTARIO
4942	DIF210402055488	FEDERALES (APORTACIONES, SUBSIDIOS Y CONVENIOS)	2021	33-Aportaciones Federales para Entidades Federativas y Municipios	I005-FORTAMUN
4943	DIF210402052553	FEDERALES (APORTACIONES, SUBSIDIOS Y CONVENIOS)	2021	33-Aportaciones Federales para Entidades Federativas y Municipios	I011-FASP
4944	DIF210402046673	FEDERALES (APORTACIONES, SUBSIDIOS Y CONVENIOS)	2021	33-Aportaciones Federales para Entidades Federativas y Municipios	I004-FAIS Municipal y de las Demarcaciones Territoriales del Distrito Federal
4945	DIF210402046688	FEDERALES (APORTACIONES, SUBSIDIOS Y CONVENIOS)	2021	33-Aportaciones Federales para Entidades Federativas y Municipios	I004-FAIS Municipal y de las Demarcaciones Territoriales del Distrito Federal
4946	DIF210402046700	FEDERALES (APORTACIONES, SUBSIDIOS Y CONVENIOS)	2021	33-Aportaciones Federales para Entidades Federativas y Municipios	I004-FAIS Municipal y de las Demarcaciones Territoriales del Distrito Federal
4947	DIF210402046710	FEDERALES (APORTACIONES, SUBSIDIOS Y CONVENIOS)	2021	33-Aportaciones Federales para Entidades Federativas y Municipios	I004-FAIS Municipal y de las Demarcaciones Territoriales del Distrito Federal
4948	DIF210402046725	FEDERALES (APORTACIONES, SUBSIDIOS Y CONVENIOS)	2021	33-Aportaciones Federales para Entidades Federativas y Municipios	I004-FAIS Municipal y de las Demarcaciones Territoriales del Distrito Federal
4949	DIF210402046738	FEDERALES (APORTACIONES, SUBSIDIOS Y CONVENIOS)	2021	33-Aportaciones Federales para Entidades Federativas y Municipios	I004-FAIS Municipal y de las Demarcaciones Territoriales del Distrito Federal
4950	DIF210402059359	FEDERALES (APORTACIONES, SUBSIDIOS Y CONVENIOS)	2021	33-Aportaciones Federales para Entidades Federativas y Municipios	I007-FAM Infraestructura Educativa Básica
4951	DIF210402059372	FEDERALES (APORTACIONES, SUBSIDIOS Y CONVENIOS)	2021	33-Aportaciones Federales para Entidades Federativas y Municipios	I007-FAM Infraestructura Educativa Básica
4952	DIF210402056864	FEDERALES (APORTACIONES, SUBSIDIOS Y CONVENIOS)	2021	48-Cultura	K009-Proyectos de infraestructura social del sector cultura
4953	DIF210402058580	FEDERALES (APORTACIONES, SUBSIDIOS Y CONVENIOS)	2021	33-Aportaciones Federales para Entidades Federativas y Municipios	I005-FORTAMUN
4954	DIF210402060332	FEDERALES (APORTACIONES, SUBSIDIOS Y CONVENIOS)	2021	33-Aportaciones Federales para Entidades Federativas y Municipios	I012-FAFEF
4955	DIF210402058708	FEDERALES (APORTACIONES, SUBSIDIOS Y CONVENIOS)	2021	33-Aportaciones Federales para Entidades Federativas y Municipios	I004-FAIS Municipal y de las Demarcaciones Territoriales del Distrito Federal
4956	DIF210402058709	FEDERALES (APORTACIONES, SUBSIDIOS Y CONVENIOS)	2021	33-Aportaciones Federales para Entidades Federativas y Municipios	I004-FAIS Municipal y de las Demarcaciones Territoriales del Distrito Federal
4957	DIF210402054172	FEDERALES (APORTACIONES, SUBSIDIOS Y CONVENIOS)	2021	33-Aportaciones Federales para Entidades Federativas y Municipios	I004-FAIS Municipal y de las Demarcaciones Territoriales del Distrito Federal
4958	DIF210402054175	FEDERALES (APORTACIONES, SUBSIDIOS Y CONVENIOS)	2021	33-Aportaciones Federales para Entidades Federativas y Municipios	I004-FAIS Municipal y de las Demarcaciones Territoriales del Distrito Federal
4959	DIF210402054176	FEDERALES (APORTACIONES, SUBSIDIOS Y CONVENIOS)	2021	33-Aportaciones Federales para Entidades Federativas y Municipios	I004-FAIS Municipal y de las Demarcaciones Territoriales del Distrito Federal
4960	DIF210402054177	FEDERALES (APORTACIONES, SUBSIDIOS Y CONVENIOS)	2021	33-Aportaciones Federales para Entidades Federativas y Municipios	I004-FAIS Municipal y de las Demarcaciones Territoriales del Distrito Federal
4961	DIF210402056309	FEDERALES (APORTACIONES, SUBSIDIOS Y CONVENIOS)	2021	33-Aportaciones Federales para Entidades Federativas y Municipios	I012-FAFEF
4962	DIF210402057201	FEDERALES (APORTACIONES, SUBSIDIOS Y CONVENIOS)	2021	12-Salud	G004-Protección Contra Riesgos Sanitarios
4963	DIF210402056369	FEDERALES (APORTACIONES, SUBSIDIOS Y CONVENIOS)	2021	48-Cultura	U281-Programa Nacional de Reconstrucción
4964	DIF210402056379	FEDERALES (APORTACIONES, SUBSIDIOS Y CONVENIOS)	2021	48-Cultura	U281-Programa Nacional de Reconstrucción
4965	DIF210402055306	FEDERALES (APORTACIONES, SUBSIDIOS Y CONVENIOS)	2021	33-Aportaciones Federales para Entidades Federativas y Municipios	I005-FORTAMUN
4966	DIF210402056400	FEDERALES (APORTACIONES, SUBSIDIOS Y CONVENIOS)	2021	48-Cultura	U281-Programa Nacional de Reconstrucción
4967	DIF210402057367	FEDERALES (APORTACIONES, SUBSIDIOS Y CONVENIOS)	2021	33-Aportaciones Federales para Entidades Federativas y Municipios	I005-FORTAMUN
4968	DIF210402059921	FEDERALES (APORTACIONES, SUBSIDIOS Y CONVENIOS)	2021	33-Aportaciones Federales para Entidades Federativas y Municipios	I007-FAM Infraestructura Educativa Básica
4969	DIF210402059285	FEDERALES (APORTACIONES, SUBSIDIOS Y CONVENIOS)	2021	33-Aportaciones Federales para Entidades Federativas y Municipios	I008-FAM Infraestructura Educativa Media Superior y Superior
4970	DIF210402054675	FEDERALES (APORTACIONES, SUBSIDIOS Y CONVENIOS)	2021	48-Cultura	U281-Programa Nacional de Reconstrucción
4971	DIF210402058680	FEDERALES (APORTACIONES, SUBSIDIOS Y CONVENIOS)	2021	33-Aportaciones Federales para Entidades Federativas y Municipios	I011-FASP
4972	DIF210402047225	FEDERALES (APORTACIONES, SUBSIDIOS Y CONVENIOS)	2021	33-Aportaciones Federales para Entidades Federativas y Municipios	I004-FAIS Municipal y de las Demarcaciones Territoriales del Distrito Federal
4973	DIF210402056829	FEDERALES (APORTACIONES, SUBSIDIOS Y CONVENIOS)	2021	48-Cultura	K009-Proyectos de infraestructura social del sector cultura
4974	DIF210402059603	FEDERALES (APORTACIONES, SUBSIDIOS Y CONVENIOS)	2021	4-Gobernación	E012-Registro e Identificación de Población
4975	DIF210402047296	FEDERALES (APORTACIONES, SUBSIDIOS Y CONVENIOS)	2021	33-Aportaciones Federales para Entidades Federativas y Municipios	I004-FAIS Municipal y de las Demarcaciones Territoriales del Distrito Federal
4976	DIF210402047304	FEDERALES (APORTACIONES, SUBSIDIOS Y CONVENIOS)	2021	33-Aportaciones Federales para Entidades Federativas y Municipios	I004-FAIS Municipal y de las Demarcaciones Territoriales del Distrito Federal
4977	DIF210402056321	FEDERALES (APORTACIONES, SUBSIDIOS Y CONVENIOS)	2021	33-Aportaciones Federales para Entidades Federativas y Municipios	I012-FAFEF
4978	DIF210402058955	FEDERALES (APORTACIONES, SUBSIDIOS Y CONVENIOS)	2021	20-Bienestar	S155-Programa de Apoyo a las Instancias de Mujeres en las Entidades Federativas (PAIMEF)
4979	DIF210402060339	FEDERALES (APORTACIONES, SUBSIDIOS Y CONVENIOS)	2021	48-Cultura	U281-Programa Nacional de Reconstrucción
4980	DIF210402056387	FEDERALES (APORTACIONES, SUBSIDIOS Y CONVENIOS)	2021	48-Cultura	U281-Programa Nacional de Reconstrucción
4981	DIF210402056405	FEDERALES (APORTACIONES, SUBSIDIOS Y CONVENIOS)	2021	48-Cultura	U281-Programa Nacional de Reconstrucción
4982	DIF210402059871	FEDERALES (APORTACIONES, SUBSIDIOS Y CONVENIOS)	2021	11-Educación Pública	U080-Apoyos a centros y organizaciones de educación
4983	DIF210402059874	FEDERALES (APORTACIONES, SUBSIDIOS Y CONVENIOS)	2021	11-Educación Pública	U080-Apoyos a centros y organizaciones de educación
4984	DIF210402055508	FEDERALES (APORTACIONES, SUBSIDIOS Y CONVENIOS)	2021	33-Aportaciones Federales para Entidades Federativas y Municipios	I005-FORTAMUN
4985	DIF210402059919	FEDERALES (APORTACIONES, SUBSIDIOS Y CONVENIOS)	2021	33-Aportaciones Federales para Entidades Federativas y Municipios	I007-FAM Infraestructura Educativa Básica
4986	DIF210402059920	FEDERALES (APORTACIONES, SUBSIDIOS Y CONVENIOS)	2021	33-Aportaciones Federales para Entidades Federativas y Municipios	I007-FAM Infraestructura Educativa Básica
4987	DIF210402059923	FEDERALES (APORTACIONES, SUBSIDIOS Y CONVENIOS)	2021	33-Aportaciones Federales para Entidades Federativas y Municipios	I007-FAM Infraestructura Educativa Básica
4988	DIF210201932309	FEDERALES (APORTACIONES, SUBSIDIOS Y CONVENIOS)	2021	33-Aportaciones Federales para Entidades Federativas y Municipios	I004-FAIS Municipal y de las Demarcaciones Territoriales del Distrito Federal
4989	DIF210402057403	FEDERALES (APORTACIONES, SUBSIDIOS Y CONVENIOS)	2021	14-Trabajo y Previsión Social	U100-Subsidios a las Entidades Federativas para la implementación de la Reforma al Sistema de Justicia Laboral
4990	DIF210402059345	FEDERALES (APORTACIONES, SUBSIDIOS Y CONVENIOS)	2021	33-Aportaciones Federales para Entidades Federativas y Municipios	I007-FAM Infraestructura Educativa Básica
4991	DIF210402047215	FEDERALES (APORTACIONES, SUBSIDIOS Y CONVENIOS)	2021	33-Aportaciones Federales para Entidades Federativas y Municipios	I004-FAIS Municipal y de las Demarcaciones Territoriales del Distrito Federal
4992	DIF210402042850	FEDERALES (APORTACIONES, SUBSIDIOS Y CONVENIOS)	2021	33-Aportaciones Federales para Entidades Federativas y Municipios	I004-FAIS Municipal y de las Demarcaciones Territoriales del Distrito Federal
4993	DIF210402028065	FEDERALES (APORTACIONES, SUBSIDIOS Y CONVENIOS)	2021	33-Aportaciones Federales para Entidades Federativas y Municipios	I004-FAIS Municipal y de las Demarcaciones Territoriales del Distrito Federal
4994	DIF210402027006	FEDERALES (APORTACIONES, SUBSIDIOS Y CONVENIOS)	2021	33-Aportaciones Federales para Entidades Federativas y Municipios	I004-FAIS Municipal y de las Demarcaciones Territoriales del Distrito Federal
4995	DIF210402028088	FEDERALES (APORTACIONES, SUBSIDIOS Y CONVENIOS)	2021	33-Aportaciones Federales para Entidades Federativas y Municipios	I004-FAIS Municipal y de las Demarcaciones Territoriales del Distrito Federal





























#	FOLIO	TIPO DE RECURSO	CICLO DEL RECURSO	RAMO	PROGRAMA PRESUPUESTARIO
5271	DIF210201931967	FEDERALES (APORTACIONES, SUBSIDIOS Y CONVENIOS)	2021	33-Aportaciones Federales para Entidades Federativas y Municipios	1004-FAIS Municipal y de las Demarcaciones Territoriales del Distrito Federal
5272	DIF210201932059	FEDERALES (APORTACIONES, SUBSIDIOS Y CONVENIOS)	2021	33-Aportaciones Federales para Entidades Federativas y Municipios	1004-FAIS Municipal y de las Demarcaciones Territoriales del Distrito Federal





GOBIERNO DE LA  
CIUDAD DE MÉXICO

SECRETARÍA DE ADMINISTRACIÓN Y FINANZAS  
SUBSECRETARÍA DE EGRESOS

# DESTINO DEL GASTO (METAS)



#	FOLIO	UNIDAD DE MEDIDA	META	META MODIFICADA
1	DIF16160200697118	Metros Cuadrados	1	40
2	DIF16160300759000	Otros	1	1
3	DIF190201536737	Otros	1686	1686
4	DIF190201535443	Metros lineales	5740	5740
5	DIF190201536767	Otros	14	14
6	DIF190201562496	Aula	24	28
7	DIF190201563642	Metros Cuadrados	1	1
8	DIF190201563661	Metros Cuadrados	1	1
9	DIF190201563666	Metros Cuadrados	1	1
10	DIF190301570220	Equipamiento	31	31
11	DIF190401581017	Metros Cuadrados	1780	1780
12	DIF190401605579	Metros lineales	133	126
13	DIF190401612550	Otros	1	1
14	DIF190401605581	Metros lineales	126	126
15	DIF190401660286	Metros Cuadrados	58	54.96
16	DIF190401662965	Metros Cuadrados	448	405
17	DIF190401663137	Otros	7	7
18	DIF190401663287	Piezas	2	2
19	DIF190401663091	Otros	10	10
20	DIF190401663094	Metros Cuadrados	163	253.56
21	DIF190401663256	Otros	3	3
22	DIF190401696912	Equipamiento	1	1
23	DIF200101701560	Metros Cuadrados	120000	0
24	DIF200101701605	Mobiliario y equipo	200	0
25	DIF200101699958	Equipamiento	1	1
26	DIF200101701594	Computadoras	6	0
27	DIF200101701584	Maquinaria y equipo	1000013	1000013
28	DIF200301767923	Metros Cuadrados	37	370
29	DIF200301773611	Otros	1	1
30	DIF200301773624	Vivienda	3	1
31	DIF200301773629	Vivienda	2	0
32	DIF200301758528	Metros Cuadrados	26	1
33	DIF200301758533	Vivienda	2	0
34	DIF200301758263	Vivienda	2	1
35	DIF200301760538	Metros Cuadrados	30	1
36	DIF200301759861	Vivienda	2	0
37	DIF200301760910	Vivienda	2	0
38	DIF200301760430	Vivienda	1	1
39	DIF200301790896	Aula	39	42
40	DIF200301790579	Aula	10	10
41	DIF210101888828	Equipamiento	1	1
42	DIF210101886838	Metros Cuadrados	1	0
43	DIF210101884677	Metros Cuadrados	160000	160000
44	DIF210101887044	Equipamiento	1	1
45	DIF210101887052	Kilómetro	2.65	2.65
46	DIF210101887053	Kilómetro lineal	3.25	3.25
47	DIF210101887054	Kilómetro cuadrado	10	10
48	DIF210101887055	Metros cúbicos	25300	25300
49	DIF210101886330	Lote	40	40
50	DIF210101888116	Equipamiento	300	300

#	FOLIO	UNIDAD DE MEDIDA	META	META MODIFICADA
51	DIF210101884678	Metros	392076	392076
52	DIF210101884679	Metros	110000	110000
53	DIF210101884728	Metros Cuadrados	1115	1115
54	DIF210101888817	Equipamiento	1	1
55	DIF210101888824	Piezas	10000	10000
56	DIF210101888121	Equipamiento	420	420
57	DIF210101886332	Lote	22	22
58	DIF210101886334	Kilómetro	42	42
59	DIF210101887045	Mobiliario y equipo	1	1
60	DIF210101882837	Equipo de seguridad	80	80
61	DIF210101882839	Equipamiento	100	100
62	DIF210101887139	Vehículos	3	2
63	DIF210101887195	Kilómetro	0.53	1
64	DIF210101885701	Equipamiento	1	1
65	DIF210101884441	Otros	3	3
66	DIF210101885047	Estudio de preinversión	131	131
67	DIF210101885048	Planta(s)	4	4
68	DIF210101885049	Planta(s)	5	6
69	DIF210101885578	Equipamiento	1	1
70	DIF210101885046	Kilómetro	8	8
71	DIF210101885051	Pozo(s)	8	8
72	DIF210101885384	Piezas	11	11
73	DIF210101885746	Metros cuadrados de construc	2	2
74	DIF210201942469	Lote	1	0
75	DIF210201941613	Lote	3	3
76	DIF210201911046	Piezas	21	21
77	DIF210201911048	Piezas	14	14
78	DIF210201910702	Piezas	12	12
79	DIF210201910706	Piezas	23	23
80	DIF210201911101	Metros Cuadrados	122.77	122.77
81	DIF210201910784	Piezas	7	7
82	DIF210201910787	Piezas	15	15
83	DIF210201910792	Piezas	10	10
84	DIF210201911133	Piezas	31	31
85	DIF210201911137	Piezas	19	19
86	DIF210201911138	Piezas	12	12
87	DIF210201911143	Piezas	1	1
88	DIF210201911155	Piezas	4	4
89	DIF210201911157	Piezas	24	24
90	DIF210201911166	Piezas	11	11
91	DIF210201910829	Piezas	17	17
92	DIF210201911168	Piezas	24	24
93	DIF210201911170	Piezas	12	12
94	DIF210201911176	Piezas	29	29
95	DIF210201911178	Piezas	16	16
96	DIF210201911183	Piezas	26	26
97	DIF210201911185	Piezas	12	12
98	DIF210201911187	Piezas	29	29
99	DIF210201910853	Piezas	6	6
100	DIF210201910859	Piezas	5	5

#	FOLIO	UNIDAD DE MEDIDA	META	META MODIFICADA
101	DIF210201910861	Piezas	11	11
102	DIF210201911192	Piezas	28	28
103	DIF210201911197	Piezas	10	10
104	DIF210201911199	Piezas	19	19
105	DIF210201911200	Piezas	10	10
106	DIF210201911204	Piezas	12	12
107	DIF210201911210	Piezas	14	14
108	DIF210201910887	Piezas	18	18
109	DIF210201911220	Piezas	13	13
110	DIF210201911232	Piezas	24	24
111	DIF210201910903	Piezas	8	8
112	DIF210201910907	Piezas	17	17
113	DIF210201911240	Piezas	17	17
114	DIF210201911250	Piezas	14	14
115	DIF210201911258	Piezas	23	23
116	DIF210201910927	Piezas	19	19
117	DIF210201910937	Piezas	6	6
118	DIF210201911262	Piezas	16	16
119	DIF210201911265	Piezas	6	6
120	DIF210201911283	Piezas	12	12
121	DIF210201910950	Piezas	6	6
122	DIF210201910958	Piezas	10	10
123	DIF210201910964	Piezas	6	6
124	DIF210201910966	Piezas	17	17
125	DIF210201911293	Piezas	11	11
126	DIF210201911303	Piezas	16	16
127	DIF210201910978	Piezas	28	28
128	DIF210201910982	Piezas	3	3
129	DIF210201910992	Piezas	6	6
130	DIF210201911311	Piezas	12	12
131	DIF210201911317	Piezas	14	14
132	DIF210201911321	Piezas	8	8
133	DIF210201911000	Piezas	7	7
134	DIF210201911012	Piezas	19	19
135	DIF210201911333	Piezas	28	28
136	DIF210201911335	Piezas	7	7
137	DIF210201911343	Piezas	5	5
138	DIF210201911028	Piezas	11	11
139	DIF210201911030	Piezas	23	23
140	DIF210201932038	Aula	100	100
141	DIF210201932050	Aula	100	100
142	DIF210201932051	Metros lineales	100	100
143	DIF210201932060	Metros lineales	100	100
144	DIF210201932067	Metros lineales	100	100000
145	DIF210201932706	Piezas	8	8
146	DIF210201932708	Piezas	7	7
147	DIF210201932709	Piezas	4	4
148	DIF210201932710	Piezas	1	1
149	DIF210201932713	Piezas	8	8
150	DIF210201932716	Piezas	4	4



#	FOLIO	UNIDAD DE MEDIDA	META	META MODIFICADA
151	DIF210201932719	Piezas	3	3
152	DIF210201932720	Piezas	6	6
153	DIF210201932722	Piezas	1	1
154	DIF210201932723	Piezas	6	6
155	DIF210201933654	Piezas	2	2
156	DIF210201933656	Piezas	10	10
157	DIF210201933657	Piezas	6	6
158	DIF210201933659	Piezas	3	3
159	DIF210201933660	Piezas	13	13
160	DIF210201933661	Piezas	6	6
161	DIF210201933665	Piezas	10	10
162	DIF210201933668	Piezas	9	9
163	DIF210201933670	Piezas	1	1
164	DIF210201933673	Piezas	6	6
165	DIF210201933674	Piezas	13	13
166	DIF210201933675	Piezas	9	9
167	DIF210201933676	Piezas	4	4
168	DIF210201934343	Piezas	22	22
169	DIF210201934348	Piezas	17	17
170	DIF210201934351	Piezas	12	12
171	DIF210201934352	Piezas	10	10
172	DIF210201934402	Piezas	19	19
173	DIF210201934405	Piezas	17	17
174	DIF210201920079	Metros Cuadrados	1800	1800
175	DIF210201932081	Metros lineales	100	100
176	DIF210201932135	Aula	100	100
177	DIF210201932743	Piezas	4	4
178	DIF210201932746	Piezas	1	1
179	DIF210201932747	Piezas	8	8
180	DIF210201932754	Piezas	1	1
181	DIF210201932755	Piezas	4	4
182	DIF210201932757	Piezas	8	8
183	DIF210201932760	Piezas	8	8
184	DIF210201932762	Piezas	1	1
185	DIF210201932763	Piezas	4	4
186	DIF210201932764	Piezas	3	3
187	DIF210201933677	Piezas	3	3
188	DIF210201933679	Piezas	6	6
189	DIF210201933680	Piezas	3	3
190	DIF210201933682	Piezas	7	7
191	DIF210201933684	Piezas	1	1
192	DIF210201933686	Piezas	1	1
193	DIF210201933687	Piezas	1	1
194	DIF210201933710	Piezas	4	4
195	DIF210201933712	Piezas	8	8
196	DIF210201933715	Piezas	1	1
197	DIF210201933717	Piezas	1	1
198	DIF210201926708	Metros lineales	446	446
199	DIF210201927395	Piezas	3	3
200	DIF210201927396	Piezas	26	26

#	FOLIO	UNIDAD DE MEDIDA	META	META MODIFICADA
201	DIF210201927400	Piezas	25	25
202	DIF210201927440	Piezas	5	5
203	DIF210201927445	Piezas	14	14
204	DIF210201927446	Piezas	20	20
205	DIF210201927448	Piezas	2	2
206	DIF210201927449	Piezas	22	22
207	DIF210201927451	Piezas	14	14
208	DIF210201929777	Piezas	1	1
209	DIF210201931401	Metros lineales	60	60
210	DIF210201932151	Aula	100	100
211	DIF210201932160	Aula	100	100
212	DIF210201932161	Aula	100	100
213	DIF210201932768	Piezas	2	2
214	DIF210201932769	Piezas	12	12
215	DIF210201932773	Piezas	1	1
216	DIF210201932774	Piezas	11	11
217	DIF210201932775	Piezas	8	8
218	DIF210201932777	Piezas	2	2
219	DIF210201932781	Piezas	1	1
220	DIF210201932782	Piezas	4	4
221	DIF210201932786	Piezas	3	3
222	DIF210201932787	Piezas	1	1
223	DIF210201932788	Piezas	2	2
224	DIF210201933721	Piezas	3	3
225	DIF210201933722	Piezas	7	7
226	DIF210201933723	Piezas	17	17
227	DIF210201933724	Piezas	1	1
228	DIF210201933725	Piezas	7	7
229	DIF210201933726	Piezas	7	7
230	DIF210201933728	Piezas	2	2
231	DIF210201933729	Piezas	4	4
232	DIF210201933730	Piezas	18	18
233	DIF210201926715	Metros Cuadrados	1198	1198
234	DIF210201927455	Piezas	4	4
235	DIF210201927456	Piezas	14	14
236	DIF210201927457	Piezas	6	6
237	DIF210201927458	Piezas	25	25
238	DIF210201927459	Piezas	9	9
239	DIF210201927463	Piezas	21	21
240	DIF210201927464	Piezas	9	9
241	DIF210201911505	Piezas	20	20
242	DIF210201911515	Piezas	23	23
243	DIF210201929786	Piezas	1	1
244	DIF210201929792	Piezas	24	24
245	DIF210201929795	Piezas	4	4
246	DIF210201929802	Piezas	6	6
247	DIF210201929805	Piezas	3	3
248	DIF210201931416	Metros lineales	80	80
249	DIF210201932790	Piezas	1	1
250	DIF210201932795	Piezas	3	3

#	FOLIO	UNIDAD DE MEDIDA	META	META MODIFICADA
251	DIF210201932796	Piezas	1	1
252	DIF210201932798	Piezas	21	21
253	DIF210201932804	Piezas	9	9
254	DIF210201932806	Piezas	3	3
255	DIF210201932808	Piezas	5	5
256	DIF210201932809	Piezas	1	1
257	DIF210201929813	Piezas	12	12
258	DIF210201929816	Piezas	10	10
259	DIF210201932231	Aula	100	100
260	DIF210201932239	Aula	100	100
261	DIF210201932828	Piezas	7	7
262	DIF210201932830	Piezas	5	5
263	DIF210201932838	Piezas	2	2
264	DIF210201911584	Piezas	14	14
265	DIF210201911586	Piezas	13	13
266	DIF210201928451	Metros Cuadrados	920	920
267	DIF210201928453	Metros lineales	40	40
268	DIF210201929833	Piezas	17	17
269	DIF210201929852	Piezas	4	4
270	DIF210201932311	Metros lineales	100	100000
271	DIF210201932313	Sanitario(s)	100	100
272	DIF210201932314	Piezas	100	100
273	DIF210201932920	Piezas	19	19
274	DIF210201932928	Piezas	2	2
275	DIF210201932932	Piezas	3	3
276	DIF210201932933	Piezas	3	3
277	DIF210201932935	Piezas	5	5
278	DIF210201933829	Piezas	5	5
279	DIF210201933834	Piezas	3	3
280	DIF210201933842	Piezas	5	5
281	DIF210201926804	Piezas	6	6
282	DIF210201926806	Piezas	8	8
283	DIF210201926808	Piezas	3	3
284	DIF210201912422	Metros Cuadrados	4619	4619
285	DIF210201928585	Metros Cuadrados	640	640
286	DIF210201929868	Piezas	24	24
287	DIF210201931516	Metros lineales	150	150
288	DIF210201931526	Metros lineales	150	150
289	DIF210201932319	Metros lineales	100	100
290	DIF210201932323	Metros lineales	100	100
291	DIF210201932937	Piezas	1	1
292	DIF210201932938	Piezas	9	9
293	DIF210201932940	Piezas	2	2
294	DIF210201932944	Piezas	4	4
295	DIF210201932945	Piezas	14	14
296	DIF210201932946	Piezas	4	4
297	DIF210201932956	Piezas	3	3
298	DIF210201932957	Piezas	12	12
299	DIF210201932958	Piezas	1	1
300	DIF210201932959	Piezas	3	3

#	FOLIO	UNIDAD DE MEDIDA	META	META MODIFICADA
301	DIF210201932962	Piezas	2	2
302	DIF210201932963	Piezas	1	1
303	DIF210201932964	Piezas	19	19
304	DIF210201932965	Piezas	14	14
305	DIF210201933844	Piezas	4	4
306	DIF210201933847	Piezas	10	10
307	DIF210201933849	Piezas	7	7
308	DIF210201933858	Piezas	4	4
309	DIF210201933864	Piezas	5	5
310	DIF210201933870	Piezas	2	2
311	DIF210201933871	Piezas	1	1
312	DIF210201933872	Piezas	1	1
313	DIF210201933873	Piezas	5	5
314	DIF210201933874	Piezas	17	17
315	DIF210201933875	Piezas	19	19
316	DIF210201926829	Piezas	5	5
317	DIF210201926834	Piezas	1	1
318	DIF210201926835	Piezas	21	21
319	DIF210201926841	Piezas	14	14
320	DIF210201926843	Piezas	7	7
321	DIF210201926848	Piezas	10	10
322	DIF210201926849	Piezas	9	9
323	DIF210201927559	Piezas	4	4
324	DIF210201927571	Piezas	11	11
325	DIF210201927575	Piezas	6	6
326	DIF210201911684	Piezas	8	8
327	DIF210201911698	Piezas	12	12
328	DIF210201928591	Metros Cuadrados	951	951
329	DIF210201928612	Metros lineales	35	35
330	DIF210201928613	Metros lineales	40	40
331	DIF210201928657	Metros Cuadrados	1006	1006
332	DIF210201928658	Metros Cuadrados	357	357
333	DIF210201928660	Metros lineales	21	21
334	DIF210201928661	Metros lineales	20	20
335	DIF210201932967	Piezas	7	7
336	DIF210201932968	Piezas	17	17
337	DIF210201932969	Piezas	10	10
338	DIF210201932970	Piezas	4	4
339	DIF210201932971	Piezas	15	15
340	DIF210201932983	Piezas	8	8
341	DIF210201932984	Piezas	9	9
342	DIF210201932985	Piezas	7	7
343	DIF210201932986	Piezas	5	5
344	DIF210201932988	Piezas	1	1
345	DIF210201932991	Piezas	7	7
346	DIF210201932992	Piezas	16	16
347	DIF210201932993	Piezas	13	13
348	DIF210201932994	Piezas	13	13
349	DIF210201932995	Piezas	13	13
350	DIF210201933877	Piezas	4	4

#	FOLIO	UNIDAD DE MEDIDA	META	META MODIFICADA
351	DIF210201933879	Piezas	1	1
352	DIF210201933883	Piezas	13	13
353	DIF210201933884	Piezas	21	21
354	DIF210201933886	Piezas	2	2
355	DIF210201933887	Piezas	26	26
356	DIF210201933896	Piezas	18	18
357	DIF210201933900	Piezas	18	18
358	DIF210201926850	Piezas	9	9
359	DIF210201926855	Piezas	8	8
360	DIF210201926858	Piezas	16	16
361	DIF210201926863	Piezas	4	4
362	DIF210201926865	Piezas	9	9
363	DIF210201926868	Piezas	13	13
364	DIF210201926869	Piezas	3	3
365	DIF210201927598	Piezas	6	6
366	DIF210201930003	Piezas	2379	2379
367	DIF210201933901	Piezas	7	7
368	DIF210201933902	Piezas	10	10
369	DIF210201933922	Piezas	7	7
370	DIF210201933928	Piezas	5	5
371	DIF210201933930	Piezas	5	5
372	DIF210201933948	Piezas	7	7
373	DIF210201933949	Piezas	33	33
374	DIF210201933952	Piezas	14	14
375	DIF210201926876	Piezas	11	11
376	DIF210201926878	Piezas	5	5
377	DIF210201926879	Piezas	8	8
378	DIF210201926889	Piezas	21	21
379	DIF210201927612	Piezas	14	14
380	DIF210201927617	Piezas	7	7
381	DIF210201927631	Piezas	18	18
382	DIF210201931717	Piezas	26	26
383	DIF210201931718	Piezas	4	4
384	DIF210201931727	Piezas	20	20
385	DIF210201931729	Piezas	8	8
386	DIF210201931756	Piezas	22	22
387	DIF210201931757	Piezas	7	7
388	DIF210201933065	Piezas	8	8
389	DIF210201933143	Piezas	3	3
390	DIF210201933145	Piezas	22	22
391	DIF210201933147	Piezas	19	19
392	DIF210201933151	Piezas	6	6
393	DIF210201933152	Piezas	18	18
394	DIF210201933153	Piezas	4	4
395	DIF210201933957	Piezas	3	3
396	DIF210201933959	Piezas	2	2
397	DIF210201933961	Piezas	10	10
398	DIF210201934029	Piezas	14	14
399	DIF210201934030	Piezas	32	32
400	DIF210201934036	Piezas	8	8

#	FOLIO	UNIDAD DE MEDIDA	META	META MODIFICADA
401	DIF210201934038	Piezas	20	20
402	DIF210201934041	Piezas	8	8
403	DIF210201934044	Piezas	17	17
404	DIF210201926912	Piezas	22	22
405	DIF210201926916	Piezas	1	1
406	DIF210201927636	Piezas	3	3
407	DIF210201927645	Piezas	3	3
408	DIF210201927651	Piezas	7	7
409	DIF210201928788	Piezas	1	1
410	DIF210201931762	Piezas	5	5
411	DIF210201931764	Piezas	1	1
412	DIF210201932423	Piezas	1	1
413	DIF210201932425	Piezas	4	4
414	DIF210201932426	Piezas	1	1
415	DIF210201932431	Piezas	1	1
416	DIF210201933176	Piezas	5	5
417	DIF210201933182	Piezas	23	23
418	DIF210201933184	Piezas	2	2
419	DIF210201933185	Piezas	11	11
420	DIF210201933186	Piezas	10	10
421	DIF210201933189	Piezas	3	3
422	DIF210201933190	Piezas	1	1
423	DIF210201933191	Piezas	4	4
424	DIF210201933193	Piezas	10	10
425	DIF210201933195	Piezas	1	1
426	DIF210201933196	Piezas	2	2
427	DIF210201933197	Piezas	18	18
428	DIF210201934047	Piezas	8	8
429	DIF210201934060	Piezas	2	2
430	DIF210201934062	Piezas	13	13
431	DIF210201934063	Piezas	2	2
432	DIF210201934068	Piezas	9	9
433	DIF210201934069	Piezas	7	7
434	DIF210201926944	Piezas	2	2
435	DIF210201926956	Piezas	1	1
436	DIF210201926962	Piezas	11	11
437	DIF210201927665	Piezas	11	11
438	DIF210201927671	Piezas	13	13
439	DIF210201927677	Piezas	13	13
440	DIF210201927679	Piezas	8	8
441	DIF210201928800	Piezas	26	26
442	DIF210201932496	Piezas	3	3
443	DIF210201932502	Piezas	4	4
444	DIF210201932523	Piezas	1	1
445	DIF210201932524	Piezas	1	1
446	DIF210201932525	Piezas	10	10
447	DIF210201932530	Piezas	3	3
448	DIF210201933245	Piezas	2	2
449	DIF210201933262	Piezas	6	6
450	DIF210201933263	Piezas	5	5



#	FOLIO	UNIDAD DE MEDIDA	META	META MODIFICADA
451	DIF210201933265	Piezas	21	21
452	DIF210201934105	Piezas	15	15
453	DIF210201934110	Piezas	6	6
454	DIF210201934111	Piezas	15	15
455	DIF210201934140	Piezas	2	2
456	DIF210201926996	Piezas	10	10
457	DIF210201927000	Piezas	17	17
458	DIF210201927039	Piezas	22	22
459	DIF210201927041	Piezas	22	22
460	DIF210201927042	Piezas	5	5
461	DIF210201927043	Piezas	12	12
462	DIF210201927744	Piezas	5	5
463	DIF210201928116	Metros Cuadrados	2954.9	2954.9
464	DIF210201928119	Metros Cuadrados	1581.9	1581.9
465	DIF210201928127	Piezas	20	20
466	DIF210201928130	Metros Cuadrados	3245.1	3245.1
467	DIF210201928848	Piezas	1	1
468	DIF210201928851	Piezas	16	16
469	DIF210201931879	Aula	100	100
470	DIF210201931905	Piezas	100	100
471	DIF210201931906	Metros Cuadrados	100	100
472	DIF210201931908	Metros lineales	100	100
473	DIF210201931910	Metros lineales	100	100
474	DIF210201931911	Aula	100	100
475	DIF210201932533	Piezas	4	4
476	DIF210201932535	Piezas	2	2
477	DIF210201932542	Piezas	5	5
478	DIF210201932543	Piezas	1	1
479	DIF210201932544	Piezas	17	17
480	DIF210201932548	Piezas	18	18
481	DIF210201932549	Piezas	1	1
482	DIF210201932550	Piezas	9	9
483	DIF210201932551	Piezas	19	19
484	DIF210201932553	Piezas	3	3
485	DIF210201932554	Piezas	14	14
486	DIF210201932555	Piezas	2	2
487	DIF210201932591	Piezas	2	2
488	DIF210201932592	Piezas	1	1
489	DIF210201933295	Piezas	16	16
490	DIF210201933298	Piezas	9	9
491	DIF210201933300	Piezas	7	7
492	DIF210201933328	Piezas	11	11
493	DIF210201933329	Piezas	10	10
494	DIF210201934152	Piezas	12	12
495	DIF210201934164	Piezas	17	17
496	DIF210201934165	Piezas	10	10
497	DIF210201934167	Piezas	9	9
498	DIF210201934169	Piezas	3	3
499	DIF210201934170	Piezas	17	17
500	DIF210201934180	Piezas	30	30

#	FOLIO	UNIDAD DE MEDIDA	META	META MODIFICADA
501	DIF210201934183	Piezas	26	26
502	DIF210201934185	Piezas	17	17
503	DIF210201934186	Piezas	11	11
504	DIF210201934187	Piezas	10	10
505	DIF210201934188	Piezas	30	30
506	DIF210201934189	Piezas	3	3
507	DIF210201934190	Piezas	22	22
508	DIF210201934191	Piezas	33	33
509	DIF210201927048	Piezas	21	21
510	DIF210201927053	Piezas	6	6
511	DIF210201927748	Piezas	22	22
512	DIF210201927767	Piezas	18	18
513	DIF210201924677	Piezas	23	23
514	DIF210201924681	Piezas	26	26
515	DIF210201924693	Piezas	32	32
516	DIF210201928142	Metros Cuadrados	2614	2614
517	DIF210201928183	Metros lineales	52.17	52.17
518	DIF210201928185	Toma(s)	10	10
519	DIF210201928188	Metros Cuadrados	4557	4557
520	DIF210201928189	Metros Cuadrados	392	392
521	DIF210201928876	Piezas	14	14
522	DIF210201931915	Aula	100	100
523	DIF210201931920	Metros lineales	100	100
524	DIF210201931926	Aula	100	100
525	DIF210201931927	Piezas	100	100
526	DIF210201931929	Metros lineales	100	100
527	DIF210201931933	Piezas	100	100
528	DIF210201931936	Aula	100	100
529	DIF210201932593	Piezas	2	2
530	DIF210201932594	Piezas	11	11
531	DIF210201932595	Piezas	5	5
532	DIF210201932596	Piezas	3	3
533	DIF210201932598	Piezas	2	2
534	DIF210201932600	Piezas	1	1
535	DIF210201932601	Piezas	7	7
536	DIF210201932602	Piezas	1	1
537	DIF210201932603	Piezas	1	1
538	DIF210201932605	Piezas	2	2
539	DIF210201932606	Piezas	1	1
540	DIF210201932607	Piezas	13	13
541	DIF210201932608	Piezas	2	2
542	DIF210201932609	Piezas	3	3
543	DIF210201932610	Piezas	1	1
544	DIF210201932611	Piezas	2	2
545	DIF210201932612	Piezas	5	5
546	DIF210201932613	Piezas	1	1
547	DIF210201932614	Piezas	9	9
548	DIF210201932623	Piezas	1	1
549	DIF210201933344	Piezas	20	20
550	DIF210201933345	Piezas	14	14



#	FOLIO	UNIDAD DE MEDIDA	META	META MODIFICADA
551	DIF210201933346	Piezas	6	6
552	DIF210201933350	Piezas	1	1
553	DIF210201933351	Piezas	4	4
554	DIF210201933352	Piezas	13	13
555	DIF210201933354	Piezas	2	2
556	DIF210201933355	Piezas	4	4
557	DIF210201933356	Piezas	18	18
558	DIF210201933357	Piezas	1	1
559	DIF210201933399	Piezas	15	15
560	DIF210201933400	Piezas	4	4
561	DIF210201933401	Piezas	4	4
562	DIF210201933525	Piezas	1	1
563	DIF210201933545	Piezas	1	1
564	DIF210201933547	Piezas	6	6
565	DIF210201934194	Piezas	30	30
566	DIF210201934195	Piezas	12	12
567	DIF210201927075	Metros lineales	152	152
568	DIF210201927789	Piezas	11	11
569	DIF210201927921	Piezas	18	18
570	DIF210201912044	Metros Cuadrados	930.61	930.61
571	DIF210201924701	Piezas	19	19
572	DIF210201924705	Piezas	18	18
573	DIF210201924727	Piezas	32	32
574	DIF210201928195	Metros lineales	72	72
575	DIF210201928196	Toma(s)	20	20
576	DIF210201928221	Metros Cuadrados	2405	2405
577	DIF210201928223	Metros Cuadrados	578	578
578	DIF210201928227	Metros lineales	64	64
579	DIF210201928231	Metros lineales	25	25
580	DIF210201928909	Piezas	3	3
581	DIF210201928914	Piezas	14	14
582	DIF210201931940	Aula	100	100
583	DIF210201931961	Aula	100	100
584	DIF210201931962	Metros lineales	100	100
585	DIF210201931964	Metros lineales	100	100
586	DIF210201931966	Sanitario(s)	100	100
587	DIF210201931968	Aula	100	100
588	DIF210201931972	Aula	100	100
589	DIF210201931974	Metros lineales	136	136
590	DIF210201931975	Metros lineales	117	117
591	DIF210201931976	Metros lineales	109	109
592	DIF210201931978	Metros lineales	262	262
593	DIF210201931979	Metros lineales	109	109
594	DIF210201931980	Metros lineales	454	454
595	DIF210201931981	Metros lineales	153	153
596	DIF210201932625	Piezas	13	13
597	DIF210201933551	Piezas	4	4
598	DIF210201933552	Piezas	3	3
599	DIF210201933553	Piezas	1	1
600	DIF210201933554	Piezas	7	7

#	FOLIO	UNIDAD DE MEDIDA	META	META MODIFICADA
601	DIF210201933556	Piezas	8	8
602	DIF210201933559	Piezas	3	3
603	DIF210201933560	Piezas	6	6
604	DIF210201933562	Piezas	15	15
605	DIF210201933563	Piezas	3	3
606	DIF210201933565	Piezas	22	22
607	DIF210201933568	Piezas	3	3
608	DIF210201927925	Piezas	25	25
609	DIF210201927928	Piezas	23	23
610	DIF210201927930	Piezas	4	4
611	DIF210201927971	Metros Cuadrados	713	713
612	DIF210201929585	Metros Cuadrados	537.98	537.98
613	DIF210201932013	Metros lineales	176	176
614	DIF210201932687	Piezas	2	2
615	DIF210201932689	Piezas	1	1
616	DIF210201932690	Piezas	2	2
617	DIF210201932691	Piezas	3	3
618	DIF210201932692	Piezas	3	3
619	DIF210201932693	Piezas	1	1
620	DIF210201932700	Piezas	1	1
621	DIF210201932701	Piezas	11	11
622	DIF210201933613	Piezas	7	7
623	DIF210201933614	Piezas	1	1
624	DIF210201933634	Piezas	15	15
625	DIF210201933641	Piezas	1	1
626	DIF210201933645	Piezas	4	4
627	DIF210201934296	Piezas	16	16
628	DIF210201934333	Piezas	19	19
629	DIF210201927306	Piezas	6	6
630	DIF210201932097	Sanitario(s)	100	1000000
631	DIF210201932101	Sanitario(s)	100	100
632	DIF210201932109	Metros lineales	100	100
633	DIF210201932113	Aula	100	100
634	DIF210201932998	Piezas	1	1
635	DIF210201933001	Piezas	17	17
636	DIF210201933002	Piezas	15	15
637	DIF210201933003	Piezas	20	20
638	DIF210201933004	Piezas	1	1
639	DIF210201933005	Piezas	2	2
640	DIF210201933006	Metros lineales	1	1
641	DIF210201933007	Piezas	5	5
642	DIF210201933008	Piezas	5	5
643	DIF210201933009	Piezas	11	11
644	DIF210201933500	Piezas	2	2
645	DIF210201933502	Piezas	6	6
646	DIF210201933503	Piezas	7	7
647	DIF210201933505	Piezas	6	6
648	DIF210201933510	Piezas	19	19
649	DIF210201933511	Piezas	6	6
650	DIF210201933512	Piezas	15	15

#	FOLIO	UNIDAD DE MEDIDA	META	META MODIFICADA
651	DIF210201933513	Piezas	25	25
652	DIF210201933518	Piezas	10	10
653	DIF210201933520	Piezas	20	20
654	DIF210201933521	Piezas	6	6
655	DIF210201935030	Piezas	1	1
656	DIF210201935033	Piezas	4	4
657	DIF210201935035	Piezas	10	10
658	DIF210201935037	Piezas	17	17
659	DIF210201935039	Piezas	17	17
660	DIF210201935040	Piezas	16	16
661	DIF210201935044	Piezas	11	11
662	DIF210201927856	Piezas	25	25
663	DIF210201928493	Toma(s)	20	20
664	DIF210201928514	Metros Cuadrados	1024.3	1024.3
665	DIF210201932126	Sanitario(s)	100	1000000
666	DIF210201932128	Metros lineales	100	100
667	DIF210201932172	Metros lineales	100	100
668	DIF210201933057	Piezas	13	13
669	DIF210201933069	Piezas	4	4
670	DIF210201933072	Piezas	2	2
671	DIF210201933074	Piezas	2	2
672	DIF210201933523	Piezas	6	6
673	DIF210201933529	Piezas	1	1
674	DIF210201933530	Piezas	7	7
675	DIF210201933532	Metros lineales	5	5
676	DIF210201933533	Piezas	2	2
677	DIF210201933537	Piezas	9	9
678	DIF210201933540	Piezas	2	2
679	DIF210201933542	Piezas	1	1
680	DIF210201933572	Piezas	2	2
681	DIF210201934308	Piezas	10	10
682	DIF210201934310	Piezas	33	33
683	DIF210201934313	Piezas	30	30
684	DIF210201924569	Piezas	3	3
685	DIF210201924587	Piezas	14	14
686	DIF210201927862	Piezas	25	25
687	DIF210201928544	Metros lineales	20	20
688	DIF210201928550	Toma(s)	9	9
689	DIF210201931534	Metros lineales	258	258
690	DIF210201931545	Piezas	19	19
691	DIF210201931549	Piezas	15	15
692	DIF210201932182	Metros lineales	100	100
693	DIF210201932189	Aula	100	100
694	DIF210201932192	Aula	100	100
695	DIF210201932195	Metros lineales	100	100
696	DIF210201933076	Piezas	5	5
697	DIF210201933079	Piezas	15	15
698	DIF210201933084	Piezas	23	23
699	DIF210201933086	Piezas	5	5
700	DIF210201933090	Piezas	7	7

#	FOLIO	UNIDAD DE MEDIDA	META	META MODIFICADA
701	DIF210201933094	Piezas	2	2
702	DIF210201933098	Piezas	10	10
703	DIF210201933574	Piezas	6	6
704	DIF210201933577	Piezas	7	7
705	DIF210201933579	Piezas	18	18
706	DIF210201933580	Piezas	14	14
707	DIF210201933581	Piezas	3	3
708	DIF210201933582	Metros lineales	16	16
709	DIF210201933585	Piezas	7	7
710	DIF210201933587	Piezas	2	2
711	DIF210201933588	Piezas	14	14
712	DIF210201933589	Piezas	12	12
713	DIF210201933596	Piezas	21	21
714	DIF210201934320	Piezas	25	25
715	DIF210201934327	Piezas	19	19
716	DIF210201934330	Piezas	8	8
717	DIF210201934332	Piezas	17	17
718	DIF210201934344	Piezas	8	8
719	DIF210201934346	Piezas	4	4
720	DIF210201934355	Piezas	17	17
721	DIF210201934711	Piezas	24	24
722	DIF210201934716	Piezas	1	1
723	DIF210201934717	Piezas	18	18
724	DIF210201934721	Piezas	10	10
725	DIF210201934727	Piezas	7	7
726	DIF210201924625	Piezas	6	6
727	DIF210201924631	Piezas	6	6
728	DIF210201924637	Piezas	9	9
729	DIF210201912063	Metros Cuadrados	2878	2878
730	DIF210201927870	Piezas	18	18
731	DIF210201928559	Metros Cuadrados	720	720
732	DIF210201928577	Metros lineales	20	20
733	DIF210201928578	Metros Cuadrados	1309	1309
734	DIF210201928584	Toma(s)	9	9
735	DIF210201928597	Metros Cuadrados	950	950
736	DIF210201928154	Metros lineales	468	468
737	DIF210201928155	Toma(s)	30	30
738	DIF210201931550	Piezas	11	11
739	DIF210201931552	Piezas	10	10
740	DIF210201931553	Piezas	6	6
741	DIF210201931562	Metros lineales	189	189
742	DIF210201931567	Metros lineales	132	132
743	DIF210201932283	Metros lineales	100	100
744	DIF210201932289	Metros lineales	100	100
745	DIF210201933104	Piezas	9	9
746	DIF210201933106	Piezas	2	2
747	DIF210201933121	Piezas	1	1
748	DIF210201933122	Piezas	13	13
749	DIF210201933599	Piezas	5	5
750	DIF210201933602	Piezas	11	11

#	FOLIO	UNIDAD DE MEDIDA	META	META MODIFICADA
751	DIF210201933603	Piezas	4	4
752	DIF210201933604	Piezas	9	9
753	DIF210201933608	Piezas	2	2
754	DIF210201933615	Piezas	8	8
755	DIF210201933616	Piezas	11	11
756	DIF210201933618	Piezas	4	4
757	DIF210201934358	Piezas	27	27
758	DIF210201934361	Piezas	13	13
759	DIF210201934365	Piezas	13	13
760	DIF210201934367	Piezas	12	12
761	DIF210201934368	Piezas	30	30
762	DIF210201934370	Piezas	2	2
763	DIF210201934373	Piezas	9	9
764	DIF210201934734	Piezas	5	5
765	DIF210201934735	Piezas	1	1
766	DIF210201934746	Piezas	9	9
767	DIF210201934749	Piezas	4	4
768	DIF210201927888	Piezas	24	24
769	DIF210201927891	Piezas	7	7
770	DIF210201927895	Piezas	16	16
771	DIF210201927896	Piezas	22	22
772	DIF210201927905	Piezas	4	4
773	DIF210201927909	Piezas	11	11
774	DIF210201927912	Piezas	21	21
775	DIF210201928615	Metros Cuadrados	6439	6439
776	DIF210201928617	Metros lineales	80	80
777	DIF210201928620	Toma(s)	12	12
778	DIF210201928630	Piezas	10	10
779	DIF210201932293	Aula	100	100
780	DIF210201932294	Aula	100	100
781	DIF210201932300	Metros lineales	100	100
782	DIF210201932304	Metros lineales	100	100
783	DIF210201932439	Piezas	2	2
784	DIF210201932440	Piezas	3	3
785	DIF210201932441	Piezas	1	1
786	DIF210201933124	Piezas	7	7
787	DIF210201933126	Piezas	12	12
788	DIF210201933128	Piezas	18	18
789	DIF210201933129	Piezas	20	20
790	DIF210201933131	Piezas	1	1
791	DIF210201933134	Piezas	10	10
792	DIF210201933137	Piezas	20	20
793	DIF210201933138	Piezas	4	4
794	DIF210201933157	Piezas	1	1
795	DIF210201933623	Piezas	3	3
796	DIF210201933624	Piezas	7	7
797	DIF210201933629	Piezas	10	10
798	DIF210201933666	Piezas	3	3
799	DIF210201933688	Piezas	3	3
800	DIF210201933689	Piezas	6	6

#	FOLIO	UNIDAD DE MEDIDA	META	META MODIFICADA
801	DIF210201933692	Piezas	10	10
802	DIF210201933696	Piezas	14	14
803	DIF210201933697	Piezas	4	4
804	DIF210201934378	Piezas	7	7
805	DIF210201934379	Piezas	2	2
806	DIF210201934387	Piezas	5	5
807	DIF210201934391	Piezas	8	8
808	DIF210201934394	Piezas	21	21
809	DIF210201934395	Piezas	14	14
810	DIF210201934406	Piezas	30	30
811	DIF210201934751	Piezas	6	6
812	DIF210201934757	Piezas	10	10
813	DIF210201934763	Piezas	6	6
814	DIF210201934764	Piezas	8	8
815	DIF210201934771	Piezas	4	4
816	DIF210201934772	Piezas	1	1
817	DIF210201927933	Piezas	4	4
818	DIF210201927935	Piezas	8	8
819	DIF210201927937	Piezas	15	15
820	DIF210201927940	Piezas	18	18
821	DIF210201927941	Piezas	14	14
822	DIF210201927943	Piezas	22	22
823	DIF210201927944	Piezas	16	16
824	DIF210201928632	Metros Cuadrados	1740	1740
825	DIF210201928638	Metros lineales	90	90
826	DIF210201928639	Toma(s)	30	30
827	DIF210201928640	Metros Cuadrados	610	610
828	DIF210201928644	Metros Cuadrados	400	400
829	DIF210201928645	Metros Cuadrados	1110	1110
830	DIF210201928647	Metros Cuadrados	339	339
831	DIF210201928648	Metros Cuadrados	1690	1690
832	DIF210201932447	Piezas	1	1
833	DIF210201932450	Piezas	3	3
834	DIF210201932453	Piezas	1	1
835	DIF210201932454	Piezas	6	6
836	DIF210201932456	Piezas	4	4
837	DIF210201932461	Piezas	2	2
838	DIF210201932462	Piezas	2	2
839	DIF210201933161	Piezas	4	4
840	DIF210201933163	Piezas	1	1
841	DIF210201933164	Piezas	7	7
842	DIF210201933165	Piezas	3	3
843	DIF210201933198	Piezas	8	8
844	DIF210201933203	Piezas	1	1
845	DIF210201933205	Piezas	2	2
846	DIF210201933699	Piezas	11	11
847	DIF210201933702	Piezas	12	12
848	DIF210201933703	Piezas	8	8
849	DIF210201933704	Piezas	3	3
850	DIF210201933705	Piezas	7	7

#	FOLIO	UNIDAD DE MEDIDA	META	META MODIFICADA
851	DIF210201933707	Piezas	6	6
852	DIF210201933708	Piezas	5	5
853	DIF210201933727	Piezas	4	4
854	DIF210201933731	Piezas	2	2
855	DIF210201933732	Piezas	1	1
856	DIF210201934412	Piezas	27	27
857	DIF210201934417	Piezas	2	2
858	DIF210201934419	Piezas	14	14
859	DIF210201934420	Piezas	20	20
860	DIF210201934424	Piezas	25	25
861	DIF210201934425	Piezas	21	21
862	DIF210201934428	Piezas	21	21
863	DIF210201934774	Piezas	5	5
864	DIF210201934776	Piezas	2	2
865	DIF210201934778	Piezas	8	8
866	DIF210201934780	Piezas	6	6
867	DIF210201934783	Piezas	4	4
868	DIF210201934785	Piezas	5	5
869	DIF210201934786	Piezas	7	7
870	DIF210201934787	Piezas	8	8
871	DIF210201934788	Piezas	1	1
872	DIF210201934790	Piezas	1	1
873	DIF210201934791	Piezas	5	5
874	DIF210201934793	Piezas	1	1
875	DIF210201934794	Piezas	20	20
876	DIF210201934795	Piezas	2	2
877	DIF210201927255	Piezas	15	15
878	DIF210201925830	Piezas	2	2
879	DIF210201928697	Metros Cuadrados	552.49	552.49
880	DIF210201932467	Piezas	7	7
881	DIF210201932475	Piezas	4	4
882	DIF210201932477	Piezas	8	8
883	DIF210201932480	Piezas	8	8
884	DIF210201932483	Piezas	5	5
885	DIF210201932484	Piezas	7	7
886	DIF210201932485	Piezas	2	2
887	DIF210201932488	Piezas	2	2
888	DIF210201932489	Piezas	1	1
889	DIF210201933207	Piezas	8	8
890	DIF210201933208	Piezas	7	7
891	DIF210201933209	Piezas	1	1
892	DIF210201933220	Piezas	2	2
893	DIF210201933221	Piezas	4	4
894	DIF210201933223	Piezas	3	3
895	DIF210201933224	Piezas	5	5
896	DIF210201933225	Piezas	11	11
897	DIF210201934433	Piezas	22	22
898	DIF210201934439	Piezas	14	14
899	DIF210201934442	Piezas	13	13
900	DIF210201934448	Piezas	13	13

#	FOLIO	UNIDAD DE MEDIDA	META	META MODIFICADA
901	DIF210201934449	Piezas	20	20
902	DIF210201934450	Piezas	10	10
903	DIF210201934451	Piezas	3	3
904	DIF210201934798	Piezas	13	13
905	DIF210201934800	Piezas	9	9
906	DIF210201934803	Piezas	2	2
907	DIF210201934804	Piezas	11	11
908	DIF210201934810	Piezas	6	6
909	DIF210201934811	Piezas	9	9
910	DIF210201934815	Piezas	6	6
911	DIF210201934818	Piezas	4	4
912	DIF210201924034	Piezas	4	4
913	DIF210201924057	Piezas	26	26
914	DIF210201924061	Piezas	8	8
915	DIF210201928037	Metros Cuadrados	1995	1995
916	DIF210201928038	Metros lineales	350	350
917	DIF210201931648	Piezas	5	5
918	DIF210201932509	Piezas	4	4
919	DIF210201932520	Piezas	4	4
920	DIF210201932521	Piezas	7	7
921	DIF210201932538	Piezas	6	6
922	DIF210201933230	Piezas	4	4
923	DIF210201933236	Piezas	1	1
924	DIF210201933237	Piezas	7	7
925	DIF210201933240	Piezas	13	13
926	DIF210201933241	Piezas	20	20
927	DIF210201933242	Piezas	8	8
928	DIF210201933243	Piezas	1	1
929	DIF210201933250	Piezas	15	15
930	DIF210201933252	Piezas	9	9
931	DIF210201933253	Piezas	22	22
932	DIF210201933254	Piezas	1	1
933	DIF210201933853	Piezas	4	4
934	DIF210201933863	Piezas	2	2
935	DIF210201933897	Piezas	8	8
936	DIF210201933913	Piezas	27	27
937	DIF210201933915	Piezas	1	1
938	DIF210201934457	Piezas	9	9
939	DIF210201934458	Piezas	8	8
940	DIF210201934461	Piezas	2	2
941	DIF210201934820	Piezas	5	5
942	DIF210201934824	Piezas	5	5
943	DIF210201934826	Piezas	2	2
944	DIF210201934827	Piezas	3	3
945	DIF210201934828	Piezas	1	1
946	DIF210201934829	Piezas	14	14
947	DIF210201934833	Piezas	2	2
948	DIF210201934835	Piezas	3	3
949	DIF210201934836	Piezas	1	1
950	DIF210201934838	Piezas	3	3



#	FOLIO	UNIDAD DE MEDIDA	META	META MODIFICADA
951	DIF210201934840	Piezas	1	1
952	DIF210201934842	Piezas	6	6
953	DIF210201924111	Piezas	17	17
954	DIF210201924117	Piezas	22	22
955	DIF210201924121	Piezas	23	23
956	DIF210201927322	Piezas	3	3
957	DIF210201927327	Piezas	3	3
958	DIF210201927363	Piezas	23	23
959	DIF210201925901	Piezas	10	10
960	DIF210201928060	Metros lineales	45	45
961	DIF210201928067	Metros Cuadrados	760	760
962	DIF210201928071	Piezas	20	20
963	DIF210201928079	Metros Cuadrados	2205	2205
964	DIF210201928841	Piezas	3	3
965	DIF210201931736	Piezas	14	14
966	DIF210201931738	Piezas	9	9
967	DIF210201931741	Piezas	23	23
968	DIF210201931743	Piezas	12	12
969	DIF210201931744	Piezas	12	12
970	DIF210201932558	Piezas	5	5
971	DIF210201932560	Piezas	13	13
972	DIF210201932561	Piezas	1	1
973	DIF210201932562	Piezas	2	2
974	DIF210201932563	Piezas	15	15
975	DIF210201932564	Piezas	1	1
976	DIF210201932566	Piezas	2	2
977	DIF210201932567	Piezas	15	15
978	DIF210201932569	Piezas	1	1
979	DIF210201932570	Piezas	7	7
980	DIF210201932571	Piezas	2	2
981	DIF210201932572	Piezas	9	9
982	DIF210201932576	Piezas	2	2
983	DIF210201932577	Piezas	2	2
984	DIF210201932580	Piezas	3	3
985	DIF210201933257	Piezas	4	4
986	DIF210201933258	Piezas	12	12
987	DIF210201933313	Piezas	2	2
988	DIF210201933315	Piezas	8	8
989	DIF210201933316	Piezas	12	12
990	DIF210201933916	Piezas	18	18
991	DIF210201933931	Piezas	11	11
992	DIF210201933936	Piezas	8	8
993	DIF210201933938	Piezas	22	22
994	DIF210201933939	Piezas	3	3
995	DIF210201933943	Piezas	28	28
996	DIF210201934848	Piezas	3	3
997	DIF210201934851	Piezas	3	3
998	DIF210201934852	Piezas	2	2
999	DIF210201934853	Piezas	2	2
1000	DIF210201934855	Piezas	7	7



#	FOLIO	UNIDAD DE MEDIDA	META	META MODIFICADA
1001	DIF210201934856	Piezas	3	3
1002	DIF210201934859	Piezas	8	8
1003	DIF210201934860	Piezas	3	3
1004	DIF210201924173	Piezas	11	11
1005	DIF210201926548	Metros lineales	53	53
1006	DIF210201923336	Piezas	30	30
1007	DIF210201925951	Metros Cuadrados	500	500
1008	DIF210201925959	Piezas	13	13
1009	DIF210201928087	Metros Cuadrados	384.05	384.05
1010	DIF210201928094	Metros lineales	160	160
1011	DIF210201928102	Metros lineales	20	20
1012	DIF210201928857	Piezas	2	2
1013	DIF210201928862	Piezas	20	20
1014	DIF210201928872	Piezas	19	19
1015	DIF210201928883	Piezas	1	1
1016	DIF210201931750	Piezas	9	9
1017	DIF210201931751	Piezas	14	14
1018	DIF210201932581	Piezas	4	4
1019	DIF210201932582	Piezas	6	6
1020	DIF210201932584	Piezas	1	1
1021	DIF210201932585	Piezas	8	8
1022	DIF210201932586	Piezas	3	3
1023	DIF210201932587	Piezas	2	2
1024	DIF210201932590	Piezas	2	2
1025	DIF210201932615	Piezas	9	9
1026	DIF210201932616	Piezas	4	4
1027	DIF210201932618	Piezas	4	4
1028	DIF210201932619	Piezas	4	4
1029	DIF210201932620	Piezas	10	10
1030	DIF210201932621	Piezas	1	1
1031	DIF210201932622	Piezas	20	20
1032	DIF210201932624	Piezas	1	1
1033	DIF210201933321	Piezas	14	14
1034	DIF210201933322	Piezas	3	3
1035	DIF210201933323	Piezas	10	10
1036	DIF210201933324	Piezas	7	7
1037	DIF210201933325	Piezas	3	3
1038	DIF210201933331	Piezas	10	10
1039	DIF210201933332	Piezas	2	2
1040	DIF210201933335	Piezas	15	15
1041	DIF210201933336	Piezas	22	22
1042	DIF210201933337	Piezas	14	14
1043	DIF210201933338	Piezas	21	21
1044	DIF210201933340	Piezas	16	16
1045	DIF210201933341	Piezas	6	6
1046	DIF210201933342	Piezas	13	13
1047	DIF210201933945	Piezas	7	7
1048	DIF210201933963	Piezas	19	19
1049	DIF210201933964	Piezas	9	9
1050	DIF210201933967	Piezas	2	2

#	FOLIO	UNIDAD DE MEDIDA	META	META MODIFICADA
1051	DIF210201933971	Piezas	12	12
1052	DIF210201933975	Piezas	15	15
1053	DIF210201933977	Piezas	16	16
1054	DIF210201933978	Piezas	13	13
1055	DIF210201934508	Piezas	4	4
1056	DIF210201934514	Piezas	23	23
1057	DIF210201934520	Piezas	12	12
1058	DIF210201934868	Piezas	2	2
1059	DIF210201934870	Piezas	1	1
1060	DIF210201934872	Piezas	2	2
1061	DIF210201934873	Piezas	5	5
1062	DIF210201934874	Piezas	4	4
1063	DIF210201934881	Piezas	1	1
1064	DIF210201934883	Piezas	9	9
1065	DIF210201934885	Piezas	2	2
1066	DIF210201934888	Piezas	5	5
1067	DIF210201924206	Piezas	15	15
1068	DIF210201927393	Piezas	25	25
1069	DIF210201927404	Piezas	6	6
1070	DIF210201927408	Piezas	5	5
1071	DIF210201927410	Piezas	2	2
1072	DIF210201927412	Piezas	14	14
1073	DIF210201927414	Piezas	5	5
1074	DIF210201927416	Piezas	2	2
1075	DIF210201927418	Piezas	2	2
1076	DIF210201926000	Piezas	15	15
1077	DIF210201928164	Metros Cuadrados	1960	1960
1078	DIF210201928167	Metros Cuadrados	920	920
1079	DIF210201932665	Piezas	5	5
1080	DIF210201932666	Piezas	18	18
1081	DIF210201932676	Piezas	7	7
1082	DIF210201932680	Piezas	21	21
1083	DIF210201933348	Piezas	11	11
1084	DIF210201933359	Piezas	19	19
1085	DIF210201933360	Piezas	16	16
1086	DIF210201933363	Piezas	5	5
1087	DIF210201933365	Piezas	3	3
1088	DIF210201933367	Piezas	3	3
1089	DIF210201933368	Piezas	2	2
1090	DIF210201933369	Piezas	1	1
1091	DIF210201933370	Piezas	13	13
1092	DIF210201933372	Piezas	1	1
1093	DIF210201933373	Piezas	13	13
1094	DIF210201933378	Piezas	1	1
1095	DIF210201933379	Piezas	13	13
1096	DIF210201933986	Piezas	12	12
1097	DIF210201933988	Piezas	17	17
1098	DIF210201933990	Piezas	5	5
1099	DIF210201933992	Piezas	2	2
1100	DIF210201933997	Piezas	3	3

#	FOLIO	UNIDAD DE MEDIDA	META	META MODIFICADA
1101	DIF210201934000	Piezas	18	18
1102	DIF210201934004	Piezas	7	7
1103	DIF210201934525	Piezas	33	33
1104	DIF210201934526	Piezas	21	21
1105	DIF210201934529	Piezas	5	5
1106	DIF210201934530	Piezas	13	13
1107	DIF210201934533	Piezas	17	17
1108	DIF210201934535	Piezas	32	32
1109	DIF210201934538	Piezas	10	10
1110	DIF210201934889	Piezas	1	1
1111	DIF210201934891	Piezas	1	1
1112	DIF210201934894	Piezas	1	1
1113	DIF210201934898	Piezas	1	1
1114	DIF210201934902	Piezas	1	1
1115	DIF210201934903	Piezas	2	2
1116	DIF210201934905	Piezas	2	2
1117	DIF210201934908	Piezas	9	9
1118	DIF210201924239	Piezas	8	8
1119	DIF210201924253	Piezas	27	27
1120	DIF210201924263	Piezas	18	18
1121	DIF210201927420	Piezas	7	7
1122	DIF210201927422	Piezas	5	5
1123	DIF210201927423	Piezas	8	8
1124	DIF210201927424	Piezas	2	2
1125	DIF210201927425	Piezas	9	9
1126	DIF210201927426	Piezas	12	12
1127	DIF210201927427	Piezas	5	5
1128	DIF210201927431	Piezas	9	9
1129	DIF210201927433	Piezas	12	12
1130	DIF210201927434	Piezas	11	11
1131	DIF210201927436	Piezas	4	4
1132	DIF210201926049	Piezas	18	18
1133	DIF210201928200	Metros Cuadrados	1426	1426
1134	DIF210201928203	Metros lineales	35	35
1135	DIF210201928204	Metros Cuadrados	217.2	217.2
1136	DIF210201928210	Metros Cuadrados	2888	2888
1137	DIF210201928211	Metros Cuadrados	1586	1586
1138	DIF210201928213	Metros lineales	88	88
1139	DIF210201928215	Toma(s)	16	16
1140	DIF210201929824	Piezas	1	1
1141	DIF210201929825	Piezas	21	21
1142	DIF210201932728	Piezas	6	6
1143	DIF210201932729	Piezas	2	2
1144	DIF210201932730	Piezas	4	4
1145	DIF210201932732	Piezas	4	4
1146	DIF210201932734	Piezas	2	2
1147	DIF210201932737	Piezas	5	5
1148	DIF210201932738	Piezas	5	5
1149	DIF210201932739	Piezas	5	5
1150	DIF210201932801	Piezas	3	3

#	FOLIO	UNIDAD DE MEDIDA	META	META MODIFICADA
1151	DIF210201933381	Piezas	2	2
1152	DIF210201933382	Piezas	1	1
1153	DIF210201933384	Piezas	7	7
1154	DIF210201933385	Piezas	13	13
1155	DIF210201933386	Piezas	1	1
1156	DIF210201933387	Piezas	3	3
1157	DIF210201933389	Piezas	2	2
1158	DIF210201933390	Piezas	1	1
1159	DIF210201933391	Piezas	9	9
1160	DIF210201933392	Piezas	13	13
1161	DIF210201933393	Piezas	1	1
1162	DIF210201933394	Piezas	20	20
1163	DIF210201933395	Piezas	7	7
1164	DIF210201933396	Piezas	4	4
1165	DIF210201933402	Piezas	3	3
1166	DIF210201933403	Piezas	2	2
1167	DIF210201933404	Piezas	7	7
1168	DIF210201933405	Piezas	1	1
1169	DIF210201933406	Piezas	19	19
1170	DIF210201934006	Metros lineales	12	12
1171	DIF210201934007	Piezas	2	2
1172	DIF210201934009	Piezas	5	5
1173	DIF210201934010	Piezas	20	20
1174	DIF210201934012	Piezas	19	19
1175	DIF210201934013	Piezas	20	20
1176	DIF210201934016	Piezas	17	17
1177	DIF210201934021	Piezas	17	17
1178	DIF210201934022	Piezas	2	2
1179	DIF210201934025	Piezas	14	14
1180	DIF210201934545	Piezas	28	28
1181	DIF210201934546	Piezas	32	32
1182	DIF210201934548	Piezas	3	3
1183	DIF210201934553	Piezas	29	29
1184	DIF210201934554	Piezas	7	7
1185	DIF210201934555	Piezas	4	4
1186	DIF210201934557	Piezas	20	20
1187	DIF210201934558	Piezas	19	19
1188	DIF210201934559	Piezas	17	17
1189	DIF210201934564	Piezas	15	15
1190	DIF210201934915	Piezas	23	23
1191	DIF210201934921	Piezas	1	1
1192	DIF210201934931	Metros Cuadrados	3002.1	3002.1
1193	DIF210201924267	Piezas	26	26
1194	DIF210201924284	Piezas	6	6
1195	DIF210201924302	Piezas	28	28
1196	DIF210201924308	Piezas	27	27
1197	DIF210201926814	Piezas	4	4
1198	DIF210201927557	Piezas	1	1
1199	DIF210201927558	Piezas	1	1
1200	DIF210201927585	Piezas	16	16

#	FOLIO	UNIDAD DE MEDIDA	META	META MODIFICADA
1201	DIF210201927586	Piezas	12	12
1202	DIF210201927642	Piezas	13	13
1203	DIF210201927688	Piezas	25	25
1204	DIF210201926092	Piezas	1	1
1205	DIF210201926112	Piezas	11	11
1206	DIF210201928233	Metros Cuadrados	850	850
1207	DIF210201928236	Metros lineales	37	37
1208	DIF210201928238	Metros Cuadrados	374	374
1209	DIF210201929875	Piezas	8	8
1210	DIF210201931884	Aula	100	100
1211	DIF210201931889	Aula	150	150
1212	DIF210201932802	Piezas	2	2
1213	DIF210201932803	Piezas	3	3
1214	DIF210201932819	Piezas	8	8
1215	DIF210201932822	Piezas	1	1
1216	DIF210201932823	Piezas	4	4
1217	DIF210201932842	Piezas	4	4
1218	DIF210201934567	Piezas	8	8
1219	DIF210201934569	Piezas	31	31
1220	DIF210201934570	Piezas	4	4
1221	DIF210201934574	Piezas	33	33
1222	DIF210201934575	Piezas	3	3
1223	DIF210201934577	Piezas	20	20
1224	DIF210201934578	Piezas	20	20
1225	DIF210201934579	Piezas	17	17
1226	DIF210201934580	Piezas	33	33
1227	DIF210201934581	Piezas	18	18
1228	DIF210201934585	Piezas	4	4
1229	DIF210201934588	Piezas	17	17
1230	DIF210201934950	Metros Cuadrados	2093.7	2093.7
1231	DIF210201934956	Metros Cuadrados	5333	5333
1232	DIF210201924317	Piezas	13	13
1233	DIF210201924319	Piezas	19	19
1234	DIF210201924350	Piezas	20	20
1235	DIF210201924354	Piezas	17	17
1236	DIF210201924362	Piezas	25	25
1237	DIF210201926821	Piezas	9	9
1238	DIF210201927693	Piezas	16	16
1239	DIF210201927699	Piezas	17	17
1240	DIF210201927701	Piezas	25	25
1241	DIF210201927711	Piezas	8	8
1242	DIF210201926142	Piezas	11	11
1243	DIF210201926152	Piezas	23	23
1244	DIF210201926162	Piezas	16	16
1245	DIF210201931942	Sanitario(s)	100	100
1246	DIF210201931943	Aula	100	100
1247	DIF210201931944	Metros lineales	100	100
1248	DIF210201931947	Metros lineales	100	100
1249	DIF210201931948	Metros lineales	100	100
1250	DIF210201931950	Aula	100	100

#	FOLIO	UNIDAD DE MEDIDA	META	META MODIFICADA
1251	DIF210201931951	Sanitario(s)	100	100000
1252	DIF210201931952	Metros lineales	100	100
1253	DIF210201931954	Aula	100	100
1254	DIF210201931955	Metros lineales	100	100
1255	DIF210201931957	Sanitario(s)	100	100
1256	DIF210201931959	Aula	100	100
1257	DIF210201931960	Metros lineales	100	100
1258	DIF210201932848	Metros lineales	2	2
1259	DIF210201932851	Piezas	9	9
1260	DIF210201932852	Piezas	2	2
1261	DIF210201932855	Piezas	9	9
1262	DIF210201932860	Piezas	13	13
1263	DIF210201934117	Piezas	14	14
1264	DIF210201934119	Piezas	9	9
1265	DIF210201934121	Piezas	22	22
1266	DIF210201934123	Piezas	24	24
1267	DIF210201934125	Piezas	30	30
1268	DIF210201934127	Piezas	22	22
1269	DIF210201934131	Piezas	10	10
1270	DIF210201934132	Piezas	29	29
1271	DIF210201934133	Piezas	15	15
1272	DIF210201934135	Piezas	7	7
1273	DIF210201934589	Piezas	27	27
1274	DIF210201934590	Piezas	12	12
1275	DIF210201934592	Piezas	26	26
1276	DIF210201934593	Piezas	24	24
1277	DIF210201934595	Piezas	4	4
1278	DIF210201934600	Piezas	2	2
1279	DIF210201934602	Piezas	6	6
1280	DIF210201934604	Piezas	14	14
1281	DIF210201934605	Piezas	5	5
1282	DIF210201934607	Piezas	16	16
1283	DIF210201934608	Piezas	17	17
1284	DIF210201934609	Piezas	23	23
1285	DIF210201934610	Piezas	16	16
1286	DIF210201934961	Metros Cuadrados	591	591
1287	DIF210201934973	Piezas	2	2
1288	DIF210201934977	Piezas	19	19
1289	DIF210201934978	Piezas	5	5
1290	DIF210201924376	Piezas	28	28
1291	DIF210201924381	Piezas	13	13
1292	DIF210201924404	Piezas	11	11
1293	DIF210201926930	Piezas	7	7
1294	DIF210201926969	Piezas	21	21
1295	DIF210201927713	Piezas	14	14
1296	DIF210201927727	Piezas	10	10
1297	DIF210201927733	Piezas	8	8
1298	DIF210201927773	Piezas	24	24
1299	DIF210201926168	Piezas	24	24
1300	DIF210201926181	Piezas	17	17



#	FOLIO	UNIDAD DE MEDIDA	META	META MODIFICADA
1301	DIF210201926208	Piezas	20	20
1302	DIF210201929081	Metros Cuadrados	251.57	251.57
1303	DIF210201931998	Metros lineales	95	95
1304	DIF210201932002	Metros lineales	366	366
1305	DIF210201932007	Metros lineales	554	554
1306	DIF210201932008	Metros lineales	213	213
1307	DIF210201932011	Metros lineales	212	212
1308	DIF210201932012	Metros lineales	150	150
1309	DIF210201932876	Piezas	17	17
1310	DIF210201933459	Piezas	5	5
1311	DIF210201933462	Piezas	12	12
1312	DIF210201933465	Piezas	1	1
1313	DIF210201933466	Piezas	15	15
1314	DIF210201933468	Piezas	2	2
1315	DIF210201933471	Piezas	11	11
1316	DIF210201933473	Piezas	2	2
1317	DIF210201933474	Piezas	5	5
1318	DIF210201934137	Piezas	12	12
1319	DIF210201934138	Piezas	12	12
1320	DIF210201934139	Piezas	16	16
1321	DIF210201934143	Piezas	26	26
1322	DIF210201934144	Piezas	26	26
1323	DIF210201934146	Piezas	23	23
1324	DIF210201934149	Piezas	26	26
1325	DIF210201934155	Piezas	4	4
1326	DIF210201934156	Piezas	16	16
1327	DIF210201934157	Piezas	16	16
1328	DIF210201934158	Piezas	12	12
1329	DIF210201934159	Piezas	12	12
1330	DIF210201934160	Piezas	1	1
1331	DIF210201934161	Piezas	5	5
1332	DIF210201934162	Piezas	20	20
1333	DIF210201934171	Piezas	2	2
1334	DIF210201934612	Piezas	29	29
1335	DIF210201934614	Piezas	13	13
1336	DIF210201934617	Piezas	3	3
1337	DIF210201934620	Piezas	17	17
1338	DIF210201934621	Piezas	9	9
1339	DIF210201934622	Piezas	17	17
1340	DIF210201934623	Piezas	13	13
1341	DIF210201934624	Piezas	13	13
1342	DIF210201934625	Piezas	8	8
1343	DIF210201934626	Piezas	22	22
1344	DIF210201934628	Piezas	18	18
1345	DIF210201934983	Piezas	3	3
1346	DIF210201934985	Piezas	14	14
1347	DIF210201934987	Piezas	4	4
1348	DIF210201934990	Piezas	8	8
1349	DIF210201934991	Piezas	11	11
1350	DIF210201934992	Piezas	7	7



#	FOLIO	UNIDAD DE MEDIDA	META	META MODIFICADA
1351	DIF210201934993	Piezas	18	18
1352	DIF210201934995	Piezas	7	7
1353	DIF210201934996	Piezas	14	14
1354	DIF210201934997	Piezas	10	10
1355	DIF210201934998	Piezas	7	7
1356	DIF210201935000	Piezas	17	17
1357	DIF210201935001	Piezas	5	5
1358	DIF210201935002	Piezas	12	12
1359	DIF210201935003	Piezas	6	6
1360	DIF210201924413	Piezas	24	24
1361	DIF210201924419	Piezas	15	15
1362	DIF210201924422	Piezas	5	5
1363	DIF210201924446	Piezas	8	8
1364	DIF210201926987	Piezas	6	6
1365	DIF210201927007	Piezas	17	17
1366	DIF210201927012	Piezas	22	22
1367	DIF210201927018	Piezas	5	5
1368	DIF210201927775	Piezas	11	11
1369	DIF210201927803	Piezas	24	24
1370	DIF210201927805	Piezas	23	23
1371	DIF210201926216	Piezas	18	18
1372	DIF210201926252	Piezas	20	20
1373	DIF210201928426	Metros Cuadrados	1960	1960
1374	DIF210201928463	Toma(s)	10	10
1375	DIF210201932086	Aula	100	100
1376	DIF210201932087	Metros lineales	100	100
1377	DIF210201932090	Metros lineales	100	100
1378	DIF210201932948	Piezas	9	9
1379	DIF210201932950	Piezas	3	3
1380	DIF210201932951	Piezas	9	9
1381	DIF210201932953	Piezas	6	6
1382	DIF210201932973	Piezas	10	10
1383	DIF210201932974	Piezas	10	10
1384	DIF210201932975	Piezas	4	4
1385	DIF210201932976	Piezas	10	10
1386	DIF210201932977	Piezas	4	4
1387	DIF210201932978	Piezas	8	8
1388	DIF210201932979	Piezas	8	8
1389	DIF210201932980	Piezas	9	9
1390	DIF210201932981	Piezas	12	12
1391	DIF210201933477	Piezas	1	1
1392	DIF210201933478	Piezas	2	2
1393	DIF210201933480	Piezas	9	9
1394	DIF210201933481	Piezas	5	5
1395	DIF210201933484	Piezas	3	3
1396	DIF210201933486	Piezas	8	8
1397	DIF210201933487	Piezas	7	7
1398	DIF210201933488	Piezas	13	13
1399	DIF210201933489	Piezas	5	5
1400	DIF210201933491	Piezas	7	7

#	FOLIO	UNIDAD DE MEDIDA	META	META MODIFICADA
1401	DIF210201933496	Piezas	8	8
1402	DIF210201933497	Piezas	10	10
1403	DIF210201934173	Piezas	12	12
1404	DIF210201934177	Piezas	12	12
1405	DIF210201934179	Piezas	13	13
1406	DIF210201934200	Metros Cuadrados	1118	1118
1407	DIF210201934639	Piezas	10	10
1408	DIF210201934640	Piezas	21	21
1409	DIF210201934642	Piezas	7	7
1410	DIF210201935010	Piezas	13	13
1411	DIF210201935013	Piezas	18	18
1412	DIF210201935015	Piezas	5	5
1413	DIF210201935018	Piezas	3	3
1414	DIF210201935020	Piezas	12	12
1415	DIF210201924460	Piezas	8	8
1416	DIF210201924462	Piezas	19	19
1417	DIF210201924468	Piezas	30	30
1418	DIF210201924479	Piezas	30	30
1419	DIF210201924485	Piezas	7	7
1420	DIF210201924489	Piezas	15	15
1421	DIF210201927023	Piezas	10	10
1422	DIF210201927026	Piezas	1	1
1423	DIF210201927027	Piezas	2	2
1424	DIF210201927028	Piezas	2	2
1425	DIF210201927029	Piezas	7	7
1426	DIF210201927030	Piezas	15	15
1427	DIF210201927031	Piezas	6	6
1428	DIF210201927032	Piezas	14	14
1429	DIF210201927035	Piezas	10	10
1430	DIF210201927036	Piezas	24	24
1431	DIF210201927051	Piezas	18	18
1432	DIF210201926263	Piezas	20	20
1433	DIF210201928478	Metros Cuadrados	4508	4508
1434	DIF210201928482	Metros Cuadrados	2116	2116
1435	DIF210201928492	Metros lineales	70	70
1436	DIF210201923128	Piezas	3	3
1437	DIF210201911517	Piezas	11	11
1438	DIF210201911529	Piezas	8	8
1439	DIF210201911545	Piezas	21	21
1440	DIF210201911559	Piezas	15	15
1441	DIF210201912406	Metros Cuadrados	1535	1535
1442	DIF210201912410	Metros Cuadrados	6351	6351
1443	DIF210201923188	Piezas	7	7
1444	DIF210201923198	Piezas	24	24
1445	DIF210201923219	Piezas	7	7
1446	DIF210201911610	Piezas	19	19
1447	DIF210201923247	Piezas	14	14
1448	DIF210201923253	Piezas	15	15
1449	DIF210201923257	Piezas	20	20
1450	DIF210201923273	Piezas	32	32

#	FOLIO	UNIDAD DE MEDIDA	META	META MODIFICADA
1451	DIF210201923281	Piezas	28	28
1452	DIF210201923323	Piezas	33	33
1453	DIF210201923355	Piezas	23	23
1454	DIF210201923369	Piezas	8	8
1455	DIF210201923387	Piezas	6	6
1456	DIF210201923419	Piezas	3	3
1457	DIF210201923431	Piezas	32	32
1458	DIF210201923441	Piezas	4	4
1459	DIF210201923449	Piezas	16	16
1460	DIF210201923458	Piezas	22	22
1461	DIF210201923478	Piezas	33	33
1462	DIF210201923498	Piezas	13	13
1463	DIF210201923502	Piezas	4	4
1464	DIF210201923534	Piezas	32	32
1465	DIF210201923539	Piezas	1	1
1466	DIF210201923545	Piezas	23	23
1467	DIF210201923549	Piezas	15	15
1468	DIF210201923565	Piezas	23	23
1469	DIF210201915708	Metros Cuadrados	322	322
1470	DIF210201923573	Piezas	21	21
1471	DIF210201923591	Piezas	5	5
1472	DIF210201923595	Piezas	32	32
1473	DIF210201923603	Piezas	18	18
1474	DIF210201923621	Piezas	17	17
1475	DIF210201923623	Piezas	9	9
1476	DIF210201912036	Metros Cuadrados	1524.8	1524.8
1477	DIF210201923625	Piezas	3	3
1478	DIF210201923629	Piezas	1	1
1479	DIF210201923657	Piezas	1	1
1480	DIF210201923665	Piezas	11	11
1481	DIF210201923669	Piezas	32	32
1482	DIF210201912066	Metros Cuadrados	2552	2552
1483	DIF210201914349	Piezas	4349	4349
1484	DIF210201923686	Piezas	30	30
1485	DIF210201912927	Metros Cuadrados	5535	5535
1486	DIF210201923605	Piezas	10	10
1487	DIF210201923611	Piezas	33	33
1488	DIF210201923613	Piezas	9	9
1489	DIF210201923619	Piezas	3	3
1490	DIF210201923627	Piezas	20	20
1491	DIF210201923635	Piezas	9	9
1492	DIF210201923639	Piezas	2	2
1493	DIF210201923643	Piezas	10	10
1494	DIF210201923645	Piezas	8	8
1495	DIF210201924332	Piezas	15	15
1496	DIF210201924359	Piezas	4	4
1497	DIF210201925863	Piezas	5	5
1498	DIF210201925887	Piezas	6	6
1499	DIF210201923649	Piezas	25	25
1500	DIF210201923661	Piezas	8	8



#	FOLIO	UNIDAD DE MEDIDA	META	META MODIFICADA
1501	DIF210201923675	Piezas	7	7
1502	DIF210201923682	Piezas	13	13
1503	DIF210201924383	Piezas	22	22
1504	DIF210201924387	Piezas	13	13
1505	DIF210201924389	Piezas	23	23
1506	DIF210201924396	Piezas	26	26
1507	DIF210201925917	Piezas	6	6
1508	DIF210201912925	Metros Cuadrados	2145	2145
1509	DIF210201924430	Piezas	18	18
1510	DIF210201924454	Piezas	8	8
1511	DIF210201924464	Piezas	27	27
1512	DIF210201924560	Piezas	24	24
1513	DIF210201924566	Piezas	4	4
1514	DIF210201926057	Piezas	3	3
1515	DIF210201923132	Piezas	30	30
1516	DIF210201924578	Piezas	21	21
1517	DIF210201924591	Piezas	26	26
1518	DIF210201924595	Piezas	3	3
1519	DIF210201924597	Piezas	2	2
1520	DIF210201924601	Piezas	17	17
1521	DIF210201924603	Piezas	25	25
1522	DIF210201924605	Piezas	29	29
1523	DIF210201924611	Piezas	11	11
1524	DIF210201924620	Piezas	18	18
1525	DIF210201926100	Piezas	4	4
1526	DIF210201924623	Piezas	10	10
1527	DIF210201924639	Piezas	14	14
1528	DIF210201924649	Piezas	2	2
1529	DIF210201924653	Piezas	19	19
1530	DIF210201926128	Piezas	6	6
1531	DIF210201926132	Piezas	18	18
1532	DIF210201926144	Piezas	10	10
1533	DIF210201926158	Piezas	12	12
1534	DIF210201923194	Piezas	7	7
1535	DIF210201923200	Piezas	30	30
1536	DIF210201924679	Piezas	12	12
1537	DIF210201924689	Piezas	21	21
1538	DIF210201924707	Piezas	26	26
1539	DIF210201924715	Piezas	24	24
1540	DIF210201924717	Piezas	22	22
1541	DIF210201924725	Piezas	19	19
1542	DIF210201926172	Piezas	16	16
1543	DIF210201926176	Piezas	17	17
1544	DIF210201926194	Piezas	20	20
1545	DIF210201923266	Piezas	11	11
1546	DIF210201923293	Piezas	16	16
1547	DIF210201924739	Metros Cuadrados	5076	5076
1548	DIF210201926228	Piezas	22	22
1549	DIF210201926248	Piezas	12	12
1550	DIF210201926259	Piezas	16	16



#	FOLIO	UNIDAD DE MEDIDA	META	META MODIFICADA
1551	DIF210201923306	Piezas	8	8
1552	DIF210201923314	Piezas	6	6
1553	DIF210201923316	Piezas	18	18
1554	DIF210201923329	Piezas	20	20
1555	DIF210201923343	Piezas	31	31
1556	DIF210201923346	Piezas	19	19
1557	DIF210201924020	Piezas	9	9
1558	DIF210201924052	Piezas	29	29
1559	DIF210201924059	Piezas	20	20
1560	DIF210201926267	Piezas	17	17
1561	DIF210201923350	Piezas	33	33
1562	DIF210201923359	Piezas	14	14
1563	DIF210201923365	Piezas	26	26
1564	DIF210201924077	Piezas	11	11
1565	DIF210201924079	Piezas	17	17
1566	DIF210201924096	Piezas	2	2
1567	DIF210201923389	Piezas	5	5
1568	DIF210201923402	Piezas	3	3
1569	DIF210201923414	Piezas	8	8
1570	DIF210201924113	Piezas	8	8
1571	DIF210201924129	Piezas	28	28
1572	DIF210201923438	Piezas	16	16
1573	DIF210201923468	Piezas	3	3
1574	DIF210201924153	Piezas	33	33
1575	DIF210201924163	Piezas	19	19
1576	DIF210201924171	Piezas	24	24
1577	DIF210201923472	Piezas	32	32
1578	DIF210201923482	Piezas	20	20
1579	DIF210201923486	Piezas	28	28
1580	DIF210201923496	Piezas	11	11
1581	DIF210201923504	Piezas	17	17
1582	DIF210201923506	Piezas	11	11
1583	DIF210201924195	Piezas	32	32
1584	DIF210201924202	Piezas	2	2
1585	DIF210201924210	Piezas	29	29
1586	DIF210201924219	Piezas	8	8
1587	DIF210201924227	Piezas	3	3
1588	DIF210201924229	Piezas	5	5
1589	DIF210201923516	Piezas	10	10
1590	DIF210201923520	Piezas	9	9
1591	DIF210201923522	Piezas	22	22
1592	DIF210201923528	Piezas	30	30
1593	DIF210201923535	Piezas	3	3
1594	DIF210201923537	Piezas	19	19
1595	DIF210201923541	Piezas	7	7
1596	DIF210201923553	Piezas	7	7
1597	DIF210201924247	Piezas	24	24
1598	DIF210201924249	Piezas	8	8
1599	DIF210201924255	Piezas	11	11
1600	DIF210201924275	Piezas	18	18

#	FOLIO	UNIDAD DE MEDIDA	META	META MODIFICADA
1601	DIF210201924288	Piezas	7	7
1602	DIF210201923561	Piezas	28	28
1603	DIF210201923569	Piezas	22	22
1604	DIF210201923577	Piezas	1	1
1605	DIF210201923579	Piezas	27	27
1606	DIF210201923583	Piezas	30	30
1607	DIF210201923587	Piezas	30	30
1608	DIF210201924292	Piezas	33	33
1609	DIF210201924304	Piezas	4	4
1610	DIF210201924314	Piezas	3	3
1611	DIF210201924321	Piezas	14	14
1612	DIF210201935476	Piezas	1	1
1613	DIF210201935490	Piezas	14	14
1614	DIF210201935502	Piezas	17	17
1615	DIF210201935503	Piezas	18	18
1616	DIF210201935505	Piezas	3	3
1617	DIF210201935506	Piezas	9	9
1618	DIF210201935508	Piezas	13	13
1619	DIF210201935511	Piezas	10	10
1620	DIF210201935512	Piezas	7	7
1621	DIF210201935517	Piezas	20	20
1622	DIF210201935519	Piezas	19	19
1623	DIF210201935525	Piezas	11	11
1624	DIF210201935831	Metros cuadrados de construc	403	403
1625	DIF210201935833	Metros cuadrados de construc	273	273
1626	DIF210201936028	Piezas	18	18
1627	DIF210201936034	Piezas	13	13
1628	DIF210201936037	Piezas	13	13
1629	DIF210201936039	Piezas	18	18
1630	DIF210201936044	Piezas	6	6
1631	DIF210201936151	Piezas	16	16
1632	DIF210201936165	Piezas	22	22
1633	DIF210201936182	Piezas	24	24
1634	DIF210201938745	Maquinaria y equipo	2732	2732
1635	DIF210201939095	Estudio de preinversión	25	25
1636	DIF210201936330	Piezas	20	20
1637	DIF210201940016	Lote	4	4
1638	DIF210201940146	Metros cuadrados de construc	1	1544.78
1639	DIF210201938519	Metros	3	3
1640	DIF210201939298	Luminaria	16243	16243
1641	DIF210201935112	Piezas	4	4
1642	DIF210201939308	Metros Cuadrados	3092907	3092907
1643	DIF210201935127	Piezas	11	11
1644	DIF210201935128	Piezas	7	7
1645	DIF210201935129	Piezas	2	2
1646	DIF210201935143	Piezas	12	12
1647	DIF210201935232	Piezas	16	16
1648	DIF210201935242	Piezas	9	9
1649	DIF210201942036	Metros Cuadrados	50039	50039
1650	DIF210201935267	Piezas	16	16

#	FOLIO	UNIDAD DE MEDIDA	META	META MODIFICADA
1651	DIF210201935290	Piezas	13	13
1652	DIF210201935293	Piezas	11	11
1653	DIF210201935298	Piezas	8	8
1654	DIF210201935302	Piezas	12	12
1655	DIF210201942043	Metros Cuadrados	116357	116357
1656	DIF210201942049	Metros Cuadrados	1800	1800
1657	DIF210201935314	Piezas	13	13
1658	DIF210201935318	Piezas	19	19
1659	DIF210201935323	Piezas	8	8
1660	DIF210201935355	Piezas	9	9
1661	DIF210201935357	Piezas	8	8
1662	DIF210201935358	Piezas	11	11
1663	DIF210201935445	Piezas	16	16
1664	DIF210201935446	Piezas	12	12
1665	DIF210201935450	Piezas	18	18
1666	DIF210201935451	Piezas	15	15
1667	DIF210201935528	Piezas	15	15
1668	DIF210201935529	Piezas	7	7
1669	DIF210201937968	Piezas	21	21
1670	DIF210201938913	Estudio de preinversión	30	30
1671	DIF210201940601	Metros cuadrados de construc	1	1364.4
1672	DIF210201941421	Lote	2	2
1673	DIF210201941423	Kilómetro cuadrado	1000	1000
1674	DIF210201943729	Piezas	3	3
1675	DIF210201935639	Piezas	15	15
1676	DIF210201940021	Metros cuadrados de construc	1	3024.5
1677	DIF210201940027	Metros cuadrados de construc	1	2029.69
1678	DIF210201942312	Lote	2	2
1679	DIF210201935650	Piezas	15	15
1680	DIF210201935653	Piezas	5	5
1681	DIF210201935660	Piezas	16	16
1682	DIF210201935680	Piezas	2	2
1683	DIF210201939842	Metros cuadrados de construc	1	2689.23
1684	DIF210201941640	Equipamiento	1	1
1685	DIF210201942437	Metros Cuadrados	300000	300000
1686	DIF210201942463	Lote	1	1
1687	DIF210201939099	Estudio de preinversión	19	19
1688	DIF210201939105	Estudio de preinversión	50	50
1689	DIF210201939897	Metros cuadrados de construc	1	500
1690	DIF210201937386	Otros	1	1
1691	DIF210201937387	Otros	1	1
1692	DIF210201945015	Equipamiento	21	21
1693	DIF210201937577	Otros	1	1
1694	DIF210201939963	Equipamiento	26292	26292
1695	DIF210201942510	Puente(s)	1	1
1696	DIF210201936322	Piezas	2	2
1697	DIF210201936324	Piezas	11	11
1698	DIF210201936328	Piezas	2	2
1699	DIF210201939497	Metros cuadrados de construc	1	500
1700	DIF210201943601	Maquinaria y equipo	1	1

#	FOLIO	UNIDAD DE MEDIDA	META	META MODIFICADA
1701	DIF210201935150	Piezas	4	4
1702	DIF210201935159	Piezas	10	10
1703	DIF210201935163	Piezas	2	2
1704	DIF210201935169	Piezas	2	2
1705	DIF210201940019	Metros cuadrados de construc	1	1819.24
1706	DIF210201935181	Piezas	15	15
1707	DIF210201935185	Piezas	2	2
1708	DIF210201935186	Piezas	15	15
1709	DIF210201940035	Metros cuadrados de construc	1	2845.81
1710	DIF210201940042	Metros cuadrados de construc	1	1455.47
1711	DIF210201938894	Estudio de preinversión	35	35
1712	DIF210201938919	Estudio de preinversión	24	24
1713	DIF210201935197	Piezas	9	9
1714	DIF210201935208	Piezas	18	18
1715	DIF210201935211	Piezas	18	18
1716	DIF210201935217	Piezas	9	9
1717	DIF210201940112	Metros cuadrados de construc	1	540
1718	DIF210201937963	Equipamiento	3	3
1719	DIF210201935220	Piezas	17	17
1720	DIF210201940137	Metros cuadrados de construc	1	1492
1721	DIF210201940169	Metros cuadrados de construc	1	1050.02
1722	DIF210201935259	Piezas	9	9
1723	DIF210201935275	Piezas	4	4
1724	DIF210201935277	Piezas	12	12
1725	DIF210201935280	Piezas	13	13
1726	DIF210201935326	Piezas	10	10
1727	DIF210201935333	Piezas	8	8
1728	DIF210201936018	Piezas	25	25
1729	DIF210201936019	Piezas	3	3
1730	DIF210201936023	Piezas	2	2
1731	DIF210201936026	Piezas	4	4
1732	DIF210201939848	Metros cuadrados de construc	1	1937.35
1733	DIF210201939865	Metros cuadrados de construc	1	2295.76
1734	DIF210201935342	Piezas	14	14
1735	DIF210201935349	Piezas	18	18
1736	DIF210201936048	Piezas	2	2
1737	DIF210201936056	Piezas	6	6
1738	DIF210201936059	Piezas	1	1
1739	DIF210201936061	Piezas	1	1
1740	DIF210201936066	Metros cuadrados de construc	416	416
1741	DIF210201939896	Metros cuadrados de construc	1	2280.7
1742	DIF210201941933	Equipamiento	207	207
1743	DIF210201935405	Piezas	17	17
1744	DIF210201936070	Metros cuadrados de construc	196	196
1745	DIF210201936074	Metros cuadrados de construc	342	342
1746	DIF210201936076	Metros cuadrados de construc	318	318
1747	DIF210201936083	Metros cuadrados de construc	633	633
1748	DIF210201936086	Metros cuadrados de construc	261	261
1749	DIF210201942056	Metros Cuadrados	4100	4100
1750	DIF210201935418	Piezas	13	13



#	FOLIO	UNIDAD DE MEDIDA	META	META MODIFICADA
1751	DIF210201935419	Piezas	9	9
1752	DIF210201935428	Piezas	3	3
1753	DIF210201935429	Piezas	17	17
1754	DIF210201935431	Piezas	19	19
1755	DIF210201935433	Piezas	11	11
1756	DIF210201935435	Piezas	3	3
1757	DIF210201935436	Piezas	2	2
1758	DIF210201935439	Piezas	12	12
1759	DIF210201937437	Otros	1	1
1760	DIF210201935442	Piezas	13	13
1761	DIF210201935457	Piezas	17	17
1762	DIF210201935461	Piezas	18	18
1763	DIF210201935462	Piezas	8	8
1764	DIF210201935465	Piezas	6	6
1765	DIF210201935467	Piezas	14	14
1766	DIF210201935468	Piezas	14	14
1767	DIF210201935469	Piezas	5	5
1768	DIF210201935471	Piezas	14	14
1769	DIF210201936131	Piezas	26	26
1770	DIF210201935474	Piezas	20	20
1771	DIF210201935475	Piezas	9	9
1772	DIF210201935478	Piezas	14	14
1773	DIF210201935481	Piezas	17	17
1774	DIF210201935482	Piezas	14	14
1775	DIF210201935483	Piezas	20	20
1776	DIF210201935484	Piezas	14	14
1777	DIF210201935486	Piezas	5	5
1778	DIF210201935488	Piezas	17	17
1779	DIF210201935495	Piezas	20	20
1780	DIF210201935496	Piezas	13	13
1781	DIF210201936157	Piezas	10	10
1782	DIF210201936191	Piezas	25	25
1783	DIF210201935531	Piezas	4	4
1784	DIF210201935532	Piezas	8	8
1785	DIF210201935533	Piezas	19	19
1786	DIF210201935535	Piezas	9	9
1787	DIF210201935536	Piezas	3	3
1788	DIF210201935541	Piezas	19	19
1789	DIF210201935542	Piezas	3	3
1790	DIF210201935543	Piezas	5	5
1791	DIF210201935549	Piezas	12	12
1792	DIF210201936208	Piezas	19	19
1793	DIF210201937517	Otros	1	1
1794	DIF210201939305	Metros Cuadrados	302695.72	302695.72
1795	DIF210201939313	Metros Cuadrados	56463.75	56463.75
1796	DIF210201936221	Piezas	26	26
1797	DIF210201936241	Piezas	3	3
1798	DIF210201935695	Piezas	3	3
1799	DIF210201936293	Piezas	7	7
1800	DIF210201936296	Piezas	15	15

#	FOLIO	UNIDAD DE MEDIDA	META	META MODIFICADA
1801	DIF210201942474	Lote	1	0
1802	DIF210201928888	Piezas	4	4
1803	DIF210201928625	Metros Cuadrados	1698	1698
1804	DIF210201932465	Piezas	3	3
1805	DIF210201933909	Piezas	2	2
1806	DIF210201924344	Piezas	11	11
1807	DIF210201935014	Piezas	16	16
1808	DIF210302006321	Aula	23	23
1809	DIF210301970606	Piezas	13	13
1810	DIF210301970611	Piezas	4	4
1811	DIF210301970621	Piezas	9	9
1812	DIF210301970287	Piezas	2	2
1813	DIF210301970654	Piezas	11	11
1814	DIF210301970321	Piezas	3	3
1815	DIF210301970336	Piezas	5	5
1816	DIF210301970338	Piezas	7	7
1817	DIF210301970356	Piezas	8	8
1818	DIF210301970699	Piezas	3	3
1819	DIF210301970715	Piezas	1	1
1820	DIF210301970368	Piezas	10	10
1821	DIF210301970725	Piezas	8	8
1822	DIF210301970379	Piezas	19	19
1823	DIF210301970390	Cuarto(s)	2	2
1824	DIF210301970399	Piezas	6	6
1825	DIF210301970758	Piezas	11	11
1826	DIF210301970420	Piezas	21	21
1827	DIF210301970775	Piezas	5	5
1828	DIF210301966437	Metros lineales	315	315
1829	DIF210301966438	Metros lineales	139	139
1830	DIF210301966439	Metros lineales	380	380
1831	DIF210301966440	Metros lineales	200	200
1832	DIF210301966441	Metros lineales	43	43
1833	DIF210301966442	Metros lineales	218	218
1834	DIF210301966443	Metros lineales	64	64
1835	DIF210301966444	Metros lineales	1160	1160
1836	DIF210301970437	Piezas	7	7
1837	DIF210301970791	Piezas	8	8
1838	DIF210301970794	Piezas	7	7
1839	DIF210301970800	Piezas	6	6
1840	DIF210301970087	Metros Cuadrados	182	182
1841	DIF210301970093	Piezas	28	28
1842	DIF210301970098	Piezas	194	194
1843	DIF210301970449	Piezas	8	8
1844	DIF210301970454	Piezas	10	10
1845	DIF210301970459	Piezas	13	13
1846	DIF210301970817	Piezas	10	10
1847	DIF210301970819	Piezas	19	19
1848	DIF210301970825	Piezas	15	15
1849	DIF210301970474	Piezas	6	6
1850	DIF210301970487	Piezas	26	26

#	FOLIO	UNIDAD DE MEDIDA	META	META MODIFICADA
1851	DIF210301970832	Piezas	17	17
1852	DIF210301970133	Piezas	28	28
1853	DIF210301970503	Piezas	14	14
1854	DIF210301970512	Piezas	13	13
1855	DIF210301970858	Piezas	25	25
1856	DIF210301970860	Piezas	1	1
1857	DIF210301970524	Piezas	2	2
1858	DIF210301970525	Piezas	17	17
1859	DIF210301970532	Piezas	3	3
1860	DIF210301970534	Piezas	13	13
1861	DIF210301970540	Piezas	25	25
1862	DIF210301970570	Piezas	17	17
1863	DIF210301970573	Piezas	9	9
1864	DIF210301970940	Cuarto(s)	1	1
1865	DIF210301970595	Piezas	5	5
1866	DIF210301968394	Metros lineales	404	404
1867	DIF210301968397	Metros lineales	166	166
1868	DIF210301968398	Metros lineales	669	669
1869	DIF210301969707	Piezas	2000	2000000
1870	DIF210301968400	Metros lineales	205	205
1871	DIF210301968405	Metros lineales	199	199
1872	DIF210301968411	Metros lineales	709	709
1873	DIF210301968412	Metros lineales	613	613
1874	DIF210301968413	Metros lineales	336	336
1875	DIF210301968414	Metros lineales	279	279
1876	DIF210301968415	Metros lineales	2859	2859
1877	DIF210301966420	Metros lineales	1381	1381
1878	DIF210301966423	Metros lineales	165	165
1879	DIF210301966425	Metros lineales	355	355
1880	DIF210301966426	Metros lineales	462	462
1881	DIF210301966427	Metros lineales	190	190
1882	DIF210301966428	Metros lineales	981	981
1883	DIF210301966429	Metros lineales	195	195
1884	DIF210301966433	Metros lineales	314	314
1885	DIF210301966434	Metros lineales	282	282
1886	DIF210301966436	Metros lineales	751	751
1887	DIF210301968666	Metros Cuadrados	2606	2606
1888	DIF210301968352	Metros lineales	398	398
1889	DIF210301968355	Metros lineales	1920	1920
1890	DIF210301968362	Metros lineales	2576	2576
1891	DIF210301968375	Metros lineales	3265	3265
1892	DIF210301956995	Planta(s)	1	1
1893	DIF210302005463	Equipamiento	5	0
1894	DIF210301956280	Comedor(es)	1	1
1895	DIF210301956292	Comedor(es)	1	1
1896	DIF210301956638	Metros Cuadrados	412	412
1897	DIF210301958011	Metros cuadrados de construc	81.72	81.72
1898	DIF210301955785	Comedor(es)	1	1
1899	DIF210301955801	Comedor(es)	1	1
1900	DIF210301955808	Comedor(es)	1	1

#	FOLIO	UNIDAD DE MEDIDA	META	META MODIFICADA
1901	DIF210301956664	Metros Cuadrados	297	297
1902	DIF210301956693	Metros Cuadrados	463.2	463.2
1903	DIF210301956695	Metros Cuadrados	426	426
1904	DIF210301956696	Metros Cuadrados	419.35	419.35
1905	DIF210301957597	Comedor(es)	100	100
1906	DIF210301957598	Comedor(es)	100	100
1907	DIF210301957599	Comedor(es)	100	100
1908	DIF210301956735	Metros Cuadrados	248.3	248.3
1909	DIF210301958108	Metros Cuadrados	419.75	419.75
1910	DIF210301958133	Olla(s) o colcoctor(es)	1	1
1911	DIF210301955330	Comedor(es)	1	1
1912	DIF210301956909	Albergue(s)	1	1
1913	DIF210301958298	Olla(s) o colcoctor(es)	1	1
1914	DIF210301958299	Olla(s) o colcoctor(es)	1	1
1915	DIF210301955776	Comedor(es)	1	1
1916	DIF210301956399	Comedor(es)	1	1
1917	DIF210301957133	Planta(s)	1	1
1918	DIF210301957134	Planta(s)	1	1
1919	DIF210301957136	Planta(s)	1	1
1920	DIF210301957143	Planta(s)	1	1
1921	DIF210301957145	Planta(s)	1	1
1922	DIF210301957146	Planta(s)	1	1
1923	DIF210301957148	Planta(s)	1	1
1924	DIF210301957149	Planta(s)	1	1
1925	DIF210301957150	Planta(s)	1	1
1926	DIF210301957151	Planta(s)	1	1
1927	DIF210301955793	Comedor(es)	1	1
1928	DIF210301956414	Comedor(es)	1	1
1929	DIF210301956433	Comedor(es)	1	1
1930	DIF210302003700	Mobiliario y equipo	4	4
1931	DIF210301958488	Conexione(s)	1	1
1932	DIF210301955254	Comedor(es)	1	1
1933	DIF210301955278	Comedor(es)	1	1
1934	DIF210301955292	Comedor(es)	1	1
1935	DIF210301956517	Comedor(es)	1	1
1936	DIF210301956519	Comedor(es)	1	1
1937	DIF210301956526	Comedor(es)	1	1
1938	DIF210301958536	Conexione(s)	1	1
1939	DIF210302003345	Puente(s)	1	1
1940	DIF210302003354	Metros Cuadrados	417831.61	417831.61
1941	DIF210301958625	Albergue(s)	9	9
1942	DIF210301953997	Comedor(es)	1	1
1943	DIF210301954767	Comedor(es)	1	1
1944	DIF210301954800	Comedor(es)	1	1
1945	DIF210301954812	Comedor(es)	1	1
1946	DIF210301954031	Comedor(es)	1	1
1947	DIF210301954832	Comedor(es)	1	1
1948	DIF210301954840	Comedor(es)	1	1
1949	DIF210301956266	Comedor(es)	1	1
1950	DIF210302001603	Piezas	1	1

#	FOLIO	UNIDAD DE MEDIDA	META	META MODIFICADA
1951	DIF210302003812	Piezas	37	37
1952	DIF210302003813	Equipamiento	2	2
1953	DIF210302003815	Equipamiento	7	7
1954	DIF210302003833	Equipamiento	9	9
1955	DIF210302003834	Equipamiento	7	7
1956	DIF210301954063	Comedor(es)	1	1
1957	DIF210301954079	Comedor(es)	1	1
1958	DIF210301954091	Comedor(es)	1	1
1959	DIF210301956305	Comedor(es)	1	1
1960	DIF210301954125	Comedor(es)	1	1
1961	DIF210301954127	Comedor(es)	1	1
1962	DIF210301954133	Comedor(es)	1	1
1963	DIF210301954135	Comedor(es)	1	1
1964	DIF210301957036	Planta(s)	1	1
1965	DIF210301956349	Comedor(es)	1	1
1966	DIF210301956375	Comedor(es)	1	1
1967	DIF210301956384	Comedor(es)	1	1
1968	DIF210301957115	Planta(s)	1	1
1969	DIF210301957123	Planta(s)	1	1
1970	DIF210301957129	Planta(s)	1	1
1971	DIF210301990322	Piezas	1	1
1972	DIF210301990326	Piezas	5	5
1973	DIF210301990327	Piezas	2	2
1974	DIF210301990329	Piezas	1	1
1975	DIF210301990332	Piezas	1	1
1976	DIF210301990334	Piezas	1	1
1977	DIF210301990335	Piezas	2	2
1978	DIF210301990338	Piezas	8	8
1979	DIF210301990779	Piezas	2	2
1980	DIF210301990782	Piezas	4	4
1981	DIF210301990789	Piezas	3	3
1982	DIF210301990790	Piezas	9	9
1983	DIF210301994099	Metros cuadrados de construc	22	22
1984	DIF210301985398	Aula	1	1
1985	DIF210301990340	Piezas	1	1
1986	DIF210301990341	Piezas	1	1
1987	DIF210301990344	Piezas	4	4
1988	DIF210301990345	Piezas	4	4
1989	DIF210301990346	Piezas	1	1
1990	DIF210301990348	Piezas	4	4
1991	DIF210301990349	Piezas	14	14
1992	DIF210301990351	Piezas	5	5
1993	DIF210301990353	Piezas	1	1
1994	DIF210301990354	Piezas	3	3
1995	DIF210301990356	Piezas	1	1
1996	DIF210301990357	Piezas	17	17
1997	DIF210301990359	Piezas	5	5
1998	DIF210301990361	Piezas	5	5
1999	DIF210301990799	Piezas	20	20
2000	DIF210301990801	Piezas	4	4

#	FOLIO	UNIDAD DE MEDIDA	META	META MODIFICADA
2001	DIF210301990814	Piezas	1	1
2002	DIF210301990842	Piezas	14	14
2003	DIF210301985409	Metros Cuadrados	600	600
2004	DIF210301985415	Metros Cuadrados	100	100
2005	DIF210301990364	Piezas	16	16
2006	DIF210301990367	Piezas	12	12
2007	DIF210301990370	Piezas	2	2
2008	DIF210301990371	Piezas	7	7
2009	DIF210301990847	Piezas	10	10
2010	DIF210301990864	Piezas	6	6
2011	DIF210301990865	Piezas	8	8
2012	DIF210301972562	Cuarto(s)	1	1
2013	DIF210301972564	Cuarto(s)	1	1
2014	DIF210301972571	Cuarto(s)	2	2
2015	DIF210301972572	Cuarto(s)	1	1
2016	DIF210301972574	Cuarto(s)	1	1
2017	DIF210301972575	Cuarto(s)	2	2
2018	DIF210301972576	Cuarto(s)	1	1
2019	DIF210301972581	Cuarto(s)	1	1
2020	DIF210301972505	Piezas	6	6
2021	DIF210301972506	Piezas	5	5
2022	DIF210301972507	Cuarto(s)	2	2
2023	DIF210301972508	Piezas	22	22
2024	DIF210301972511	Piezas	15	15
2025	DIF210301972513	Cuarto(s)	1	1
2026	DIF210301972514	Piezas	15	15
2027	DIF210301972515	Piezas	2	2
2028	DIF210301972518	Cuarto(s)	1	1
2029	DIF210301972519	Piezas	14	14
2030	DIF210301972521	Piezas	1	1
2031	DIF210301972526	Piezas	6	6
2032	DIF210301972527	Piezas	4	4
2033	DIF210301972528	Piezas	14	14
2034	DIF210301972530	Piezas	11	11
2035	DIF210301972531	Piezas	12	12
2036	DIF210301972532	Cuarto(s)	2	2
2037	DIF210301972533	Piezas	23	23
2038	DIF210301975845	Metros Cuadrados	2691	2691
2039	DIF210301984961	Metros Cuadrados	800	800
2040	DIF210301984236	Piezas	5	5
2041	DIF210301984979	Metros Cuadrados	500	500
2042	DIF210301984983	Aula	1	1
2043	DIF210301984987	Metros Cuadrados	700	700
2044	DIF210301989977	Piezas	2	2
2045	DIF210301989979	Piezas	4	4
2046	DIF210301989983	Piezas	4	4
2047	DIF210301989985	Piezas	1	1
2048	DIF210301989988	Piezas	8	8
2049	DIF210301989992	Piezas	6	6
2050	DIF210301985001	Metros Cuadrados	400	400

#	FOLIO	UNIDAD DE MEDIDA	META	META MODIFICADA
2051	DIF210301985013	Metros Cuadrados	500	500
2052	DIF210301989386	Metros Cuadrados	9832	9832
2053	DIF210301989997	Piezas	1	1
2054	DIF210301990000	Piezas	6	6
2055	DIF210301990003	Piezas	2	2
2056	DIF210301990005	Piezas	12	12
2057	DIF210301990007	Piezas	13	13
2058	DIF210301985017	Metros Cuadrados	1200	1200
2059	DIF210301985027	Aula	1	1
2060	DIF210301985039	Metros Cuadrados	1000	1000
2061	DIF210301990156	Piezas	1	1
2062	DIF210301990159	Piezas	1	1
2063	DIF210301990219	Piezas	6	6
2064	DIF210301990222	Piezas	4	4
2065	DIF210301990226	Piezas	9	9
2066	DIF210301990227	Piezas	4	4
2067	DIF210301990230	Piezas	2	2
2068	DIF210301990236	Piezas	4	4
2069	DIF210301990239	Piezas	17	17
2070	DIF210301990241	Piezas	13	13
2071	DIF210301990692	Piezas	7	7
2072	DIF210301990699	Piezas	9	9
2073	DIF210301990704	Piezas	11	11
2074	DIF210301987106	Metros lineales	800	800
2075	DIF210301990247	Piezas	10	10
2076	DIF210301990253	Piezas	5	5
2077	DIF210301990258	Piezas	3	3
2078	DIF210301990706	Piezas	2	2
2079	DIF210301990708	Piezas	6	6
2080	DIF210301990717	Piezas	7	7
2081	DIF210301990722	Piezas	1	1
2082	DIF210301985306	Metros Cuadrados	500	500
2083	DIF210301986312	Metros lineales	350	350
2084	DIF210301986314	Metros lineales	500	500
2085	DIF210301986316	Metros lineales	500	500
2086	DIF210301986317	Metros lineales	1000	1000
2087	DIF210301990730	Piezas	7	7
2088	DIF210301990734	Piezas	10	10
2089	DIF210301990735	Piezas	10	10
2090	DIF210301990740	Piezas	9	9
2091	DIF210301990745	Piezas	4	4
2092	DIF210301990746	Piezas	7	7
2093	DIF210301986319	Metros lineales	600	600
2094	DIF210301986320	Metros lineales	150	150
2095	DIF210301986321	Metros lineales	320	320
2096	DIF210301986322	Metros lineales	170	170
2097	DIF210301986324	Metros lineales	300	300
2098	DIF210301986325	Metros lineales	280	280
2099	DIF210301986329	Metros lineales	130	130
2100	DIF210301986330	Metros lineales	390	390

#	FOLIO	UNIDAD DE MEDIDA	META	META MODIFICADA
2101	DIF210301986332	Metros lineales	850	850
2102	DIF210301986336	Metros lineales	160	160
2103	DIF210301986338	Metros lineales	400	400
2104	DIF210301986339	Metros lineales	45	45
2105	DIF210301986341	Metros lineales	100	100
2106	DIF210301990295	Piezas	8	8
2107	DIF210301990300	Piezas	13	13
2108	DIF210301990303	Piezas	3	3
2109	DIF210301990307	Piezas	9	9
2110	DIF210301990310	Piezas	3	3
2111	DIF210301990312	Piezas	1	1
2112	DIF210301990763	Piezas	6	6
2113	DIF210301990764	Piezas	6	6
2114	DIF210301990771	Piezas	7	7
2115	DIF210301990774	Piezas	5	5
2116	DIF210301986343	Metros lineales	1000	1000
2117	DIF210301986344	Metros lineales	1600	1600
2118	DIF210301986346	Metros lineales	70	70
2119	DIF210301986347	Metros lineales	65	65
2120	DIF210301986349	Metros lineales	100	100
2121	DIF210301990116	Piezas	21	21
2122	DIF210301990120	Piezas	15	15
2123	DIF210301990122	Piezas	1	1
2124	DIF210301990123	Piezas	3	3
2125	DIF210301990128	Piezas	7	7
2126	DIF210301990133	Piezas	15	15
2127	DIF210301994776	Metros cuadrados de construc	28	28
2128	DIF210301994786	Metros cuadrados de construc	47	47
2129	DIF210301990140	Piezas	4	4
2130	DIF210301990144	Piezas	3	3
2131	DIF210301990146	Piezas	15	15
2132	DIF210301990151	Piezas	12	12
2133	DIF210301990152	Piezas	6	6
2134	DIF210301975821	Metros Cuadrados	2465	2465
2135	DIF210301975831	Metros cuadrados de construc	36	36
2136	DIF210301975832	Metros Cuadrados	2465	2465
2137	DIF210301975836	Metros Cuadrados	2500	2500
2138	DIF210301975839	Metros cuadrados de construc	36	36
2139	DIF210301985281	Metros Cuadrados	1000	1000
2140	DIF210301985978	Metros Cuadrados	500	500
2141	DIF210301975843	Metros Cuadrados	1600	1600
2142	DIF210301971476	Piezas	2	2
2143	DIF210301971485	Cuarto(s)	1	1
2144	DIF210301990827	Piezas	3	3
2145	DIF210301990833	Piezas	15	15
2146	DIF210301990837	Piezas	5	5
2147	DIF210301971489	Piezas	17	17
2148	DIF210301971500	Piezas	13	13
2149	DIF210301971503	Cuarto(s)	1	1
2150	DIF210301990164	Piezas	4	4



#	FOLIO	UNIDAD DE MEDIDA	META	META MODIFICADA
2151	DIF210301990176	Piezas	7	7
2152	DIF210301990182	Piezas	3	3
2153	DIF210301990186	Piezas	3	3
2154	DIF210301990188	Piezas	16	16
2155	DIF210301990192	Piezas	7	7
2156	DIF210301990194	Piezas	2	2
2157	DIF210301990201	Piezas	3	3
2158	DIF210301990207	Piezas	9	9
2159	DIF210301989930	Piezas	5	5
2160	DIF210301989933	Piezas	4	4
2161	DIF210301989941	Piezas	11	11
2162	DIF210301989942	Piezas	9	9
2163	DIF210301990208	Piezas	10	10
2164	DIF210301989944	Piezas	1	1
2165	DIF210301989946	Piezas	17	17
2166	DIF210301989948	Piezas	18	18
2167	DIF210301989952	Piezas	7	7
2168	DIF210301989956	Piezas	4	4
2169	DIF210301989959	Piezas	13	13
2170	DIF210301989960	Piezas	7	7
2171	DIF210301989963	Piezas	21	21
2172	DIF210301989964	Piezas	13	13
2173	DIF210301989966	Piezas	1	1
2174	DIF210301989967	Piezas	1	1
2175	DIF210301989969	Piezas	1	1
2176	DIF210301990074	Piezas	2	2
2177	DIF210301990084	Piezas	3	3
2178	DIF210301990092	Piezas	10	10
2179	DIF210301990098	Piezas	3	3
2180	DIF210301990100	Piezas	10	10
2181	DIF210301990104	Piezas	1	1
2182	DIF210301990108	Piezas	7	7
2183	DIF210301990113	Piezas	3	3
2184	DIF210301971438	Piezas	19	19
2185	DIF210301972446	Piezas	8	8
2186	DIF210301972449	Piezas	26	26
2187	DIF210301975862	Metros Cuadrados	2754	2754
2188	DIF210301975870	Metros Cuadrados	3215	3215
2189	DIF210301975876	Metros cuadrados de construc	36	36
2190	DIF210301976459	Metros Cuadrados	5313	5313
2191	DIF210301977623	Metros cuadrados de construc	36	36
2192	DIF210301981787	Metros lineales	350	350
2193	DIF210301971519	Cuarto(s)	2	2
2194	DIF210301972537	Piezas	12	12
2195	DIF210301972540	Cuarto(s)	1	1
2196	DIF210301972541	Cuarto(s)	1	1
2197	DIF210301976468	Metros Cuadrados	4026	4026
2198	DIF210301977627	Metros cuadrados de construc	36	36
2199	DIF210301977630	Metros cuadrados de construc	36	36
2200	DIF210301977634	Metros cuadrados de construc	36	36

#	FOLIO	UNIDAD DE MEDIDA	META	META MODIFICADA
2201	DIF210301977639	Metros cuadrados de construc	36	36
2202	DIF210301977643	Metros cuadrados de construc	36	36
2203	DIF210301977645	Metros cuadrados de construc	36	36
2204	DIF210301981805	Metros lineales	750	750
2205	DIF210301972543	Cuarto(s)	2	2
2206	DIF210301972548	Piezas	14	14
2207	DIF210301972549	Cuarto(s)	1	1
2208	DIF210301972550	Piezas	13	13
2209	DIF210301972551	Piezas	5	5
2210	DIF210301972552	Cuarto(s)	1	1
2211	DIF210301972555	Cuarto(s)	2	2
2212	DIF210301972556	Cuarto(s)	1	1
2213	DIF210301972557	Cuarto(s)	1	1
2214	DIF210301975914	Metros cuadrados de construc	36	36
2215	DIF210301975926	Metros cuadrados de construc	36	36
2216	DIF210301977647	Metros cuadrados de construc	36	36
2217	DIF210301981849	Metros lineales	650	650
2218	DIF210301981924	Metros lineales	200	200
2219	DIF210301971600	Cuarto(s)	2	2
2220	DIF210301971605	Piezas	14	14
2221	DIF210301975956	Metros Cuadrados	3931	3931
2222	DIF210301981936	Metros lineales	400	400
2223	DIF210301971637	Piezas	24	24
2224	DIF210301972796	Piezas	1	1
2225	DIF210301975962	Metros Cuadrados	2893	2893
2226	DIF210301975967	Metros cuadrados de construc	36	36
2227	DIF210301975968	Metros Cuadrados	1247	1247
2228	DIF210301975972	Metros Cuadrados	2050	2050
2229	DIF210301975975	Metros Cuadrados	2425	2425
2230	DIF210301975979	Metros Cuadrados	4250	4250
2231	DIF210301975982	Metros Cuadrados	3689	3689
2232	DIF210301975983	Metros Cuadrados	1927	1927
2233	DIF210301981959	Metros lineales	350	350
2234	DIF210301981967	Metros lineales	140	140
2235	DIF210301971096	Piezas	13	13
2236	DIF210301971645	Piezas	1	1
2237	DIF210301971648	Cuarto(s)	1	1
2238	DIF210301971654	Piezas	16	16
2239	DIF210301971655	Cuarto(s)	1	1
2240	DIF210301971658	Cuarto(s)	2	2
2241	DIF210301971665	Piezas	7	7
2242	DIF210301972809	Piezas	5	5
2243	DIF210301972810	Piezas	6	6
2244	DIF210301972818	Piezas	1	1
2245	DIF210301972822	Piezas	10	10
2246	DIF210301975986	Metros Cuadrados	2084	2084
2247	DIF210301975992	Metros Cuadrados	4524	4524
2248	DIF210301975993	Metros Cuadrados	3393	3393
2249	DIF210301975995	Metros Cuadrados	1648	1648
2250	DIF210301975997	Metros Cuadrados	2300	2300



#	FOLIO	UNIDAD DE MEDIDA	META	META MODIFICADA
2251	DIF210301976003	Metros Cuadrados	1295	1295
2252	DIF210301976004	Metros Cuadrados	2385	2385
2253	DIF210301971131	Piezas	23	23
2254	DIF210301971672	Piezas	10	10
2255	DIF210301972827	Piezas	1	1
2256	DIF210301972834	Piezas	1	1
2257	DIF210301976007	Metros Cuadrados	2017	2017
2258	DIF210301976010	Metros Cuadrados	10640	10640
2259	DIF210301976018	Metros Cuadrados	2212	2212
2260	DIF210301976025	Metros Cuadrados	3408	3408
2261	DIF210301976027	Piezas	4000	4000
2262	DIF210301971151	Piezas	12	12
2263	DIF210301971747	Piezas	22	22
2264	DIF210301972851	Piezas	1	1
2265	DIF210301972867	Piezas	6	6
2266	DIF210301976029	Metros Cuadrados	4804	4804
2267	DIF210301976033	Metros Cuadrados	4800	4800
2268	DIF210301976036	Metros Cuadrados	2726	2726
2269	DIF210301976037	Metros Cuadrados	4300	4300
2270	DIF210301976039	Metros Cuadrados	3085	3085
2271	DIF210301976044	Metros Cuadrados	1191	1191
2272	DIF210301976045	Metros Cuadrados	6300	6300
2273	DIF210301976046	Metros cuadrados de construc	36	36
2274	DIF210301971776	Piezas	5	5
2275	DIF210301972874	Piezas	6	6
2276	DIF210301972931	Piezas	3	3
2277	DIF210301972938	Piezas	7	7
2278	DIF210301976050	Metros Cuadrados	1110	1110
2279	DIF210301976052	Metros Cuadrados	3915	3915
2280	DIF210301976053	Metros Cuadrados	1328	1328
2281	DIF210301976055	Metros cuadrados de construc	36	36
2282	DIF210301976057	Metros Cuadrados	876	876
2283	DIF210301976058	Metros Cuadrados	2115	2115
2284	DIF210301976059	Metros cuadrados de construc	36	36
2285	DIF210301976194	Metros Cuadrados	2620	2620
2286	DIF210301976196	Metros Cuadrados	5006	5006
2287	DIF210301971796	Piezas	26	26
2288	DIF210301971801	Piezas	19	19
2289	DIF210301972947	Piezas	22	22
2290	DIF210301972951	Piezas	15	15
2291	DIF210301972952	Piezas	3	3
2292	DIF210301972955	Piezas	8	8
2293	DIF210301972961	Piezas	7	7
2294	DIF210301972964	Piezas	3	3
2295	DIF210301972967	Cuarto(s)	1	1
2296	DIF210301972968	Piezas	7	7
2297	DIF210301976209	Metros Cuadrados	3390	3390
2298	DIF210301976210	Metros Cuadrados	5049	5049
2299	DIF210301976218	Metros Cuadrados	5555	5555
2300	DIF210301971232	Cuarto(s)	1	1

#	FOLIO	UNIDAD DE MEDIDA	META	META MODIFICADA
2301	DIF210301972969	Piezas	22	22
2302	DIF210301974825	Piezas	5	5
2303	DIF210301976220	Metros Cuadrados	3391	3391
2304	DIF210301976222	Metros Cuadrados	2379	2379
2305	DIF210301976225	Metros Cuadrados	4389	4389
2306	DIF210301976230	Metros Cuadrados	2573	2573
2307	DIF210301976237	Metros Cuadrados	1565	1565
2308	DIF210301980967	Metros cúbicos	73	73
2309	DIF210301974869	Piezas	4	4
2310	DIF210301974871	Piezas	4	4
2311	DIF210301974872	Piezas	4	4
2312	DIF210301974877	Piezas	4	4
2313	DIF210301976245	Metros Cuadrados	6050	6050
2314	DIF210301976261	Metros Cuadrados	5616	5616
2315	DIF210301971290	Cuarto(s)	2	2
2316	DIF210301974884	Piezas	4	4
2317	DIF210301974886	Piezas	28	28
2318	DIF210301974889	Piezas	44	44
2319	DIF210301974894	Piezas	26	26
2320	DIF210301975728	Metros cuadrados de construc	36	36
2321	DIF210301976269	Metros Cuadrados	1907	1907
2322	DIF210301976277	Metros Cuadrados	1140	1140
2323	DIF210301976281	Metros Cuadrados	1226	1226
2324	DIF210301974904	Piezas	21	21
2325	DIF210301974907	Piezas	53	53
2326	DIF210301974913	Piezas	20	20
2327	DIF210301974915	Piezas	14	14
2328	DIF210301974919	Piezas	4	4
2329	DIF210301975774	Metros Cuadrados	1149	1149
2330	DIF210301975781	Metros Cuadrados	4700	4700
2331	DIF210301976292	Metros Cuadrados	1807	1807
2332	DIF210301979666	Metros Cuadrados	200	200
2333	DIF210301971317	Piezas	6	6
2334	DIF210301972319	Piezas	1	1
2335	DIF210301972325	Piezas	13	13
2336	DIF210301972326	Piezas	21	21
2337	DIF210301972333	Cuarto(s)	2	2
2338	DIF210301975787	Metros Cuadrados	3214	3214
2339	DIF210301975795	Metros cuadrados de construc	36	36
2340	DIF210301975802	Metros Cuadrados	5494	5494
2341	DIF210301975803	Metros Cuadrados	2424	2424
2342	DIF210301976320	Metros Cuadrados	1750	1750
2343	DIF210301976325	Metros Cuadrados	3510	3510
2344	DIF210301976335	Metros Cuadrados	3995	3995
2345	DIF210301971356	Piezas	19	19
2346	DIF210301971424	Piezas	25	25
2347	DIF210301972345	Piezas	1	1
2348	DIF210301972356	Piezas	22	22
2349	DIF210301975813	Metros Cuadrados	4324	4324
2350	DIF210301975815	Metros Cuadrados	361	361

#	FOLIO	UNIDAD DE MEDIDA	META	META MODIFICADA
2351	DIF210301975853	Metros Cuadrados	1015	1015
2352	DIF210301975855	Metros Cuadrados	3663	3663
2353	DIF210301976343	Metros Cuadrados	1380	1380
2354	DIF210301976436	Metros Cuadrados	1894	1894
2355	DIF210301980680	Metros lineales	350	350
2356	DIF210301972087	Piezas	18	18
2357	DIF210301972693	Piezas	1	1
2358	DIF210301972702	Piezas	2	2
2359	DIF210301972709	Piezas	9	9
2360	DIF210301973232	Metros cuadrados de construc	36	36
2361	DIF210301974026	Metros Cuadrados	100	100
2362	DIF210301974034	Metros Cuadrados	70	70
2363	DIF210301972097	Piezas	14	14
2364	DIF210301973262	Metros cuadrados de construc	36	36
2365	DIF210301976359	Metros Cuadrados	1150	1150
2366	DIF210301979398	Metros cuadrados de construc	158	158
2367	DIF210301971577	Cuarto(s)	1	1
2368	DIF210301971587	Cuarto(s)	1	1
2369	DIF210301971629	Piezas	10	10
2370	DIF210301972116	Piezas	1	1
2371	DIF210301972126	Piezas	9	9
2372	DIF210301973270	Metros cuadrados de construc	36	36
2373	DIF210301976371	Metros Cuadrados	1300	1300
2374	DIF210301976380	Metros Cuadrados	2852	2852
2375	DIF210301971724	Cuarto(s)	1	1
2376	DIF210301972134	Piezas	1	1
2377	DIF210301972145	Piezas	2	2
2378	DIF210301972878	Piezas	15	15
2379	DIF210301972885	Piezas	8	8
2380	DIF210301972891	Piezas	35	35
2381	DIF210301974073	Metros Cuadrados	90	90
2382	DIF210301976405	Metros Cuadrados	2773	2773
2383	DIF210301971384	Piezas	14	14
2384	DIF210301971397	Piezas	14	14
2385	DIF210301972170	Piezas	16	16
2386	DIF210301972904	Cuarto(s)	2	2
2387	DIF210301975536	Metros cuadrados de construc	36	36
2388	DIF210301975537	Metros cuadrados de construc	36	36
2389	DIF210301975538	Metros cuadrados de construc	36	36
2390	DIF210301975540	Metros cuadrados de construc	36	36
2391	DIF210301975541	Metros cuadrados de construc	36	36
2392	DIF210301976419	Metros Cuadrados	1270	1270
2393	DIF210301981829	Metros lineales	800	800
2394	DIF210301981857	Metros lineales	800	800
2395	DIF210301981858	Metros lineales	800	800
2396	DIF210301971738	Piezas	19	19
2397	DIF210301972186	Piezas	5	5
2398	DIF210301972245	Piezas	6	6
2399	DIF210301972252	Piezas	3	3
2400	DIF210301972972	Cuarto(s)	1	1

#	FOLIO	UNIDAD DE MEDIDA	META	META MODIFICADA
2401	DIF210301972979	Piezas	42	42
2402	DIF210301972981	Piezas	2	2
2403	DIF210301972983	Piezas	4	4
2404	DIF210301972984	Piezas	34	34
2405	DIF210301972985	Piezas	4	4
2406	DIF210301972986	Piezas	43	43
2407	DIF210301972990	Piezas	15	15
2408	DIF210301975608	Metros cuadrados de construc	36	36
2409	DIF210301977028	Metros Cuadrados	7100	7100
2410	DIF210301981870	Metros lineales	500	500
2411	DIF210301981878	Metros lineales	250	250
2412	DIF210301971742	Cuarto(s)	1	1
2413	DIF210301971820	Piezas	11	11
2414	DIF210301972260	Piezas	3	3
2415	DIF210301972267	Piezas	2	2
2416	DIF210301972993	Piezas	8	8
2417	DIF210301972997	Cuarto(s)	2	2
2418	DIF210301972999	Cuarto(s)	1	1
2419	DIF210301973003	Cuarto(s)	1	1
2420	DIF210301974858	Piezas	21	21
2421	DIF210301974860	Piezas	5	5
2422	DIF210301974864	Piezas	8	8
2423	DIF210301974866	Piezas	4	4
2424	DIF210301977123	Metros Cuadrados	4924	4924
2425	DIF210301981896	Metros lineales	700	700
2426	DIF210301971821	Piezas	17	17
2427	DIF210301971826	Piezas	8	8
2428	DIF210301971828	Piezas	20	20
2429	DIF210301971831	Piezas	6	6
2430	DIF210301972284	Piezas	17	17
2431	DIF210301975643	Metros cuadrados de construc	36	36
2432	DIF210301975652	Metros cuadrados de construc	36	36
2433	DIF210301980469	Metros lineales	2000	2000
2434	DIF210301981995	Metros lineales	1000	1000
2435	DIF210301981997	Metros lineales	400	400
2436	DIF210301981999	Metros lineales	1000	1000
2437	DIF210301982000	Metros lineales	250	250
2438	DIF210301972305	Piezas	19	19
2439	DIF210301972393	Cuarto(s)	1	1
2440	DIF210301972395	Piezas	12	12
2441	DIF210301973868	Cuarto(s)	2	2
2442	DIF210301975672	Metros cuadrados de construc	36	36
2443	DIF210301972417	Cuarto(s)	1	1
2444	DIF210301982116	Metros lineales	550	550
2445	DIF210301982126	Metros lineales	700	700
2446	DIF210301972427	Cuarto(s)	2	2
2447	DIF210301972434	Piezas	1	1
2448	DIF210301975740	Metros Cuadrados	4341	4341
2449	DIF210301975743	Metros cuadrados de construc	36	36
2450	DIF210301975744	Metros Cuadrados	4800	4800

#	FOLIO	UNIDAD DE MEDIDA	META	META MODIFICADA
2451	DIF210301972442	Cuarto(s)	1	1
2452	DIF210301972472	Cuarto(s)	1	1
2453	DIF210301972477	Piezas	10	10
2454	DIF210301975754	Metros cuadrados de construc	36	36
2455	DIF210301975950	Metros Cuadrados	4114	4114
2456	DIF210301976060	Metros Cuadrados	4852	4852
2457	DIF210301972484	Piezas	19	19
2458	DIF210301972488	Piezas	13	13
2459	DIF210301972492	Piezas	15	15
2460	DIF210301972495	Piezas	21	21
2461	DIF210301972503	Piezas	13	13
2462	DIF210301972560	Cuarto(s)	2	2
2463	DIF210301976061	Metros Cuadrados	3171	3171
2464	DIF210301976063	Metros Cuadrados	1344	1344
2465	DIF210301976065	Metros Cuadrados	7355	7355
2466	DIF210301976066	Metros cuadrados de construc	36	36
2467	DIF210301976068	Metros Cuadrados	2899	2899
2468	DIF210301976070	Metros Cuadrados	1631	1631
2469	DIF210301976072	Metros cuadrados de construc	2913	2913
2470	DIF210301976073	Metros Cuadrados	3954	3954
2471	DIF210301976074	Metros Cuadrados	1382	1382
2472	DIF210301976075	Metros Cuadrados	3979	3979
2473	DIF210301976076	Metros Cuadrados	3075	3075
2474	DIF210301976078	Metros Cuadrados	2753	2753
2475	DIF210301976080	Metros Cuadrados	1023	1023
2476	DIF210301972640	Piezas	9	9
2477	DIF210301973166	Metros cuadrados de construc	36	36
2478	DIF210301973961	Cuarto(s)	1	1
2479	DIF210301973975	Cuarto(s)	1	1
2480	DIF210301976081	Metros Cuadrados	1673	1673
2481	DIF210301976082	Metros Cuadrados	1287	1287
2482	DIF210301976083	Metros Cuadrados	4034	4034
2483	DIF210301976085	Metros Cuadrados	2297	2297
2484	DIF210301976086	Metros Cuadrados	8551	8551
2485	DIF210301976087	Metros Cuadrados	2285	2285
2486	DIF210301972036	Piezas	4	4
2487	DIF210301972649	Piezas	10	10
2488	DIF210301972656	Piezas	15	15
2489	DIF210301972658	Piezas	17	17
2490	DIF210301973181	Metros cuadrados de construc	36	36
2491	DIF210301973187	Metros cuadrados de construc	36	36
2492	DIF210301979852	Metros lineales	1004	1004
2493	DIF210301972052	Piezas	14	14
2494	DIF210301972058	Piezas	15	15
2495	DIF210301972063	Piezas	15	15
2496	DIF210301972667	Piezas	11	11
2497	DIF210301972670	Piezas	15	15
2498	DIF210301972683	Piezas	3	3
2499	DIF210301973195	Metros cuadrados de construc	36	36
2500	DIF210301973214	Metros cuadrados de construc	36	36

#	FOLIO	UNIDAD DE MEDIDA	META	META MODIFICADA
2501	DIF210301974005	Cuarto(s)	2	2
2502	DIF210301974016	Cuarto(s)	1	1
2503	DIF210301974017	Cuarto(s)	1	1
2504	DIF210402007843	Piezas	100	100
2505	DIF210402007844	Metros cuadrados de construc	220	220
2506	DIF210402010319	Albergue(s)	200	200
2507	DIF210402010335	Albergue(s)	200	200
2508	DIF210402008829	Piezas	80	80
2509	DIF210402008835	Metros Cuadrados	15	15
2510	DIF210402007531	Albergue(s)	1	1
2511	DIF210402007854	Albergue(s)	93	93
2512	DIF210402007855	Albergue(s)	33	33
2513	DIF210402007856	Albergue(s)	360	360
2514	DIF210402010351	Albergue(s)	70	70
2515	DIF210402010352	Albergue(s)	655	655
2516	DIF210402010355	Albergue(s)	64	64
2517	DIF210402008845	Piezas	60	60
2518	DIF210402008853	Piezas	90	90
2519	DIF210402010378	Albergue(s)	119	119
2520	DIF210402010701	Albergue(s)	60	60
2521	DIF210302003794	Computadoras	27	27
2522	DIF210402010391	Albergue(s)	110	110
2523	DIF210302003818	Vehículos	1	1
2524	DIF210302003835	LICENCIA(S)	26	26
2525	DIF210402010417	Albergue(s)	120	120
2526	DIF210302001056	Metros lineales	8364	8364
2527	DIF210402010459	Albergue(s)	100	100
2528	DIF210302004086	Vehículos	1	1
2529	DIF210302001341	Equipamiento	39	39
2530	DIF210302003398	Mobiliario y equipo	7	7
2531	DIF210402011858	Comedor(es)	1	1
2532	DIF210402011866	Comedor(es)	1	1
2533	DIF210402007500	Metros cuadrados de construc	84.47	84.47
2534	DIF210402008483	Metros cuadrados de construc	3000	3000
2535	DIF210402020599	Piezas	276	276
2536	DIF210402020247	Metros cuadrados de construc	36	36
2537	DIF210402020251	Metros cuadrados de construc	36	36
2538	DIF210402020263	Metros cuadrados de construc	36	36
2539	DIF210402020273	Metros cuadrados de construc	36	36
2540	DIF210402020274	Metros cuadrados de construc	36	36
2541	DIF210402020281	Metros cuadrados de construc	36	36
2542	DIF210402019487	Metros cuadrados de construc	36	36
2543	DIF210402020285	Metros cuadrados de construc	36	36
2544	DIF210402020286	Metros cuadrados de construc	36	36
2545	DIF210402020290	Metros cuadrados de construc	36	36
2546	DIF210402020297	Metros cuadrados de construc	36	36
2547	DIF210402020303	Cuarto(s)	2	2
2548	DIF210402019493	Metros cuadrados de construc	36	36
2549	DIF210402020308	Cuarto(s)	1	1
2550	DIF210402020317	Cuarto(s)	1	1



#	FOLIO	UNIDAD DE MEDIDA	META	META MODIFICADA
2551	DIF210402019528	Metros cuadrados de construc	36	36
2552	DIF210402019532	Metros cuadrados de construc	36	36
2553	DIF210402019982	Metros cuadrados de construc	36	36
2554	DIF210402019580	Metros cuadrados de construc	36	36
2555	DIF210402011785	Piezas	100	100
2556	DIF210302003816	Equipamiento	7	7
2557	DIF210402011876	Comedor(es)	1	1
2558	DIF210402011887	Comedor(es)	1	1
2559	DIF210402011815	Conexione(s)	100	100
2560	DIF210402011897	Comedor(es)	1	1
2561	DIF210402011908	Comedor(es)	1	1
2562	DIF210402011914	Comedor(es)	1	1
2563	DIF210402011824	Piezas	50	50
2564	DIF210301997667	Metros cuadrados de construc	36	36
2565	DIF210301997670	Metros cuadrados de construc	36	36
2566	DIF210301997677	Metros cuadrados de construc	36	36
2567	DIF210301997682	Metros cuadrados de construc	36	36
2568	DIF210301997685	Metros cuadrados de construc	36	36
2569	DIF210301998705	Metros cuadrados de construc	36	36
2570	DIF210301998709	Metros cuadrados de construc	36	36
2571	DIF210301998713	Metros cuadrados de construc	36	36
2572	DIF210301998719	Metros cuadrados de construc	36	36
2573	DIF210301997688	Metros cuadrados de construc	36	36
2574	DIF210301997691	Metros cuadrados de construc	36	36
2575	DIF210301997695	Metros cuadrados de construc	36	36
2576	DIF210301997700	Metros cuadrados de construc	36	36
2577	DIF210301998731	Metros cuadrados de construc	36	36
2578	DIF210301998741	Metros cuadrados de construc	36	36
2579	DIF210302004502	Lote	1	1
2580	DIF210301998855	Metros cuadrados de construc	36	36
2581	DIF210302006215	Equipamiento	1	1
2582	DIF210302006236	Aula	5	5
2583	DIF210301998868	Metros cuadrados de construc	36	36
2584	DIF210301998877	Metros cuadrados de construc	36	36
2585	DIF210302005451	Computadoras	5	0
2586	DIF210302006242	Aula	45	45
2587	DIF210302006267	Aula	70	70
2588	DIF210301990809	Piezas	10	10
2589	DIF210301997445	Metros cuadrados de construc	36	36
2590	DIF210301997450	Metros cuadrados de construc	36	36
2591	DIF210301997456	Metros cuadrados de construc	36	36
2592	DIF210302005492	Piezas	22	22
2593	DIF210302006289	Aula	24	24
2594	DIF210302006333	Aula	8	8
2595	DIF210302006336	Aula	5	5
2596	DIF210301985033	Aula	1	1
2597	DIF210301996950	Metros cuadrados de construc	36	36
2598	DIF210302005602	Lote	1	1
2599	DIF210301990196	Piezas	11	11
2600	DIF210301997101	Metros Cuadrados	1875.01	1875.01

#	FOLIO	UNIDAD DE MEDIDA	META	META MODIFICADA
2601	DIF210301997120	Metros Cuadrados	6750.28	6750.28
2602	DIF210301997527	Metros cuadrados de construc	36	36
2603	DIF210301976013	Metros Cuadrados	1275	1275
2604	DIF210301997126	Metros Cuadrados	3346.09	3346.09
2605	DIF210301997140	Metros Cuadrados	2503.14	2503.14
2606	DIF210301997530	Metros cuadrados de construc	36	36
2607	DIF210301997532	Metros cuadrados de construc	36	36
2608	DIF210301997535	Metros cuadrados de construc	36	36
2609	DIF210301997539	Metros cuadrados de construc	36	36
2610	DIF210301997541	Metros cuadrados de construc	36	36
2611	DIF210301997546	Metros cuadrados de construc	36	36
2612	DIF210301997552	Metros cuadrados de construc	36	36
2613	DIF210301997146	Metros Cuadrados	1345.38	1345.38
2614	DIF210301997148	Metros Cuadrados	2340.55	2340.55
2615	DIF210301997571	Metros cuadrados de construc	36	36
2616	DIF210301971804	Piezas	10	10
2617	DIF210301982132	Metros lineales	400	400
2618	DIF210301997165	Metros Cuadrados	7004.33	7004.33
2619	DIF210301997173	Metros Cuadrados	2368.44	2368.44
2620	DIF210301997175	Metros Cuadrados	2238	2238
2621	DIF210301998887	Metros cuadrados de construc	36	36
2622	DIF210301998895	Metros cuadrados de construc	36	36
2623	DIF210301998897	Metros cuadrados de construc	36	36
2624	DIF210301998904	Metros cuadrados de construc	36	36
2625	DIF210301997190	Metros cuadrados de construc	36	36
2626	DIF210301997193	Metros Cuadrados	1582.71	1582.71
2627	DIF210301997196	Metros Cuadrados	7291.39	7291.39
2628	DIF210301997199	Metros cuadrados de construc	36	36
2629	DIF210301997430	Metros cuadrados de construc	36	36
2630	DIF210301998921	Metros cuadrados de construc	36	36
2631	DIF210301997433	Metros cuadrados de construc	36	36
2632	DIF210301997437	Metros cuadrados de construc	36	36
2633	DIF210301997580	Metros cuadrados de construc	36	36
2634	DIF210301997585	Metros cuadrados de construc	36	36
2635	DIF210301997591	Metros cuadrados de construc	36	36
2636	DIF210301997596	Metros cuadrados de construc	36	36
2637	DIF210301997606	Metros cuadrados de construc	36	36
2638	DIF210301997614	Metros cuadrados de construc	36	36
2639	DIF210301997624	Metros cuadrados de construc	1	1
2640	DIF210301997631	Metros cuadrados de construc	36	36
2641	DIF210301997637	Metros cuadrados de construc	36	36
2642	DIF210302004359	Equipamiento	2	2
2643	DIF210301997651	Metros cuadrados de construc	36	36
2644	DIF210301997655	Metros cuadrados de construc	36	36
2645	DIF210301997661	Metros cuadrados de construc	36	36
2646	DIF210301998695	Metros cuadrados de construc	36	36
2647	DIF210301997010	Metros Cuadrados	4148.1	4148.1
2648	DIF210301997021	Metros Cuadrados	7681	7681
2649	DIF210302004326	Aula	3	3
2650	DIF210301997032	Metros Cuadrados	4016	4016

#	FOLIO	UNIDAD DE MEDIDA	META	META MODIFICADA
2651	DIF210301997041	Metros cuadrados de construc	36	36
2652	DIF210301997045	Metros Cuadrados	4692.22	4692.22
2653	DIF210301997070	Metros Cuadrados	3553.48	3553.48
2654	DIF210301997078	Metros Cuadrados	1501.45	1501.45
2655	DIF210301997088	Metros Cuadrados	2900.24	2900.24
2656	DIF210301997092	Metros Cuadrados	3537	3537
2657	DIF210302004514	Kilómetro	1	1
2658	DIF210302006195	Computadoras	6	6
2659	DIF210302006195	Piezas	5	5
2660	DIF210301997207	Metros cuadrados de construc	36	36
2661	DIF210301997213	Metros Cuadrados	2799.67	2799.67
2662	DIF210301997216	Metros Cuadrados	1758.06	1758.06
2663	DIF210301997219	Metros cuadrados de construc	36	36
2664	DIF210302004524	Kilómetro	1	1
2665	DIF210302006208	Equipamiento	19	19
2666	DIF210302006221	Equipamiento	2	2
2667	DIF210301997227	Metros cuadrados de construc	36	36
2668	DIF210301997239	Metros Cuadrados	2010.52	2010.52
2669	DIF210302006275	Aula	18	18
2670	DIF210302006297	Aula	2	2
2671	DIF210301997243	Metros cuadrados de construc	36	36
2672	DIF210301997250	Metros cuadrados de construc	36	36
2673	DIF210301997255	Metros Cuadrados	2819.59	2819.59
2674	DIF210301997259	Metros cuadrados de construc	36	36
2675	DIF210301997264	Metros Cuadrados	1869.45	1869.45
2676	DIF210301997265	Metros Cuadrados	5696	5696
2677	DIF210301997267	Metros cuadrados de construc	36	36
2678	DIF210301997268	Metros Cuadrados	1820	1820
2679	DIF210301997269	Metros Cuadrados	6503.6	6503.6
2680	DIF210301997274	Metros Cuadrados	3142.51	3142.51
2681	DIF210301997277	Metros Cuadrados	5470.6	5470.6
2682	DIF210301997278	Metros Cuadrados	5685.22	5685.22
2683	DIF210301997280	Metros Cuadrados	2567.2	2567.2
2684	DIF210301997285	Metros Cuadrados	2063.68	2063.68
2685	DIF210302005457	Vehículos	1	0
2686	DIF210302005465	Equipamiento	5	0
2687	DIF210301997289	Metros Cuadrados	8311.7	8311.7
2688	DIF210301997293	Metros Cuadrados	36	36
2689	DIF210301997294	Metros Cuadrados	1634.56	1634.56
2690	DIF210301997296	Metros cuadrados de construc	36	36
2691	DIF210301997305	Metros Cuadrados	1644.25	1644.25
2692	DIF210301997307	Metros cuadrados de construc	36	36
2693	DIF210301998754	Metros cuadrados de construc	36	36
2694	DIF210301998761	Metros cuadrados de construc	36	36
2695	DIF210301998768	Metros cuadrados de construc	36	36
2696	DIF210301998774	Metros cuadrados de construc	36	36
2697	DIF210302005506	Equipamiento	1	1
2698	DIF210301997310	Metros Cuadrados	2153	2153
2699	DIF210301997313	Metros Cuadrados	2379.78	2379.78
2700	DIF210301997314	Metros Cuadrados	1732.83	1732.83

#	FOLIO	UNIDAD DE MEDIDA	META	META MODIFICADA
2701	DIF210301997315	Metros Cuadrados	3615.84	3615.84
2702	DIF210301997320	Metros Cuadrados	3758	3758
2703	DIF210301997322	Metros Cuadrados	2193.06	2193.06
2704	DIF210301997324	Metros cuadrados de construc	36	36
2705	DIF210301997331	Metros Cuadrados	7321.06	7321.06
2706	DIF210301997332	Metros cuadrados de construc	36	36
2707	DIF210301998783	Metros cuadrados de construc	36	36
2708	DIF210301998794	Metros cuadrados de construc	36	36
2709	DIF210301998799	Metros cuadrados de construc	36	36
2710	DIF210301997334	Metros Cuadrados	3239.99	3239.99
2711	DIF210301997335	Metros Cuadrados	621.8	621.8
2712	DIF210301997340	Metros cuadrados de construc	36	36
2713	DIF210301997346	Metros Cuadrados	5695.57	5695.57
2714	DIF210301997347	Metros Cuadrados	2394	2394
2715	DIF210301997348	Metros Cuadrados	2879	2879
2716	DIF210301997350	Metros Cuadrados	5310.19	5310.19
2717	DIF210302005589	Lote	1	1
2718	DIF210302005594	Metros Cuadrados	250000	250000
2719	DIF210302005598	Lote	1	1
2720	DIF210301996848	Metros Cuadrados	100	100
2721	DIF210301997354	Metros cuadrados de construc	36	36
2722	DIF210301997362	Metros cuadrados de construc	36	36
2723	DIF210301997375	Metros cuadrados de construc	36	36
2724	DIF210301997376	Metros cuadrados de construc	36	36
2725	DIF210301998830	Metros cuadrados de construc	36	36
2726	DIF210301998839	Metros cuadrados de construc	36	36
2727	DIF210402014245	Cuarto(s)	2	2
2728	DIF210402014247	Cuarto(s)	1	1
2729	DIF210402014249	Cuarto(s)	1	1
2730	DIF210301997378	Metros Cuadrados	7375	7375
2731	DIF210301997381	Metros Cuadrados	1249.74	1249.74
2732	DIF210301997384	Metros cuadrados de construc	36	36
2733	DIF210301997397	Metros cuadrados de construc	36	36
2734	DIF210301998845	Metros cuadrados de construc	36	36
2735	DIF210301998944	Metros cuadrados de construc	36	36
2736	DIF210402014649	Metros cuadrados de construc	36	36
2737	DIF210301996893	Metros cuadrados de construc	36	36
2738	DIF210301996908	Metros cuadrados de construc	36	36
2739	DIF210301996915	Metros cuadrados de construc	36	36
2740	DIF210301997401	Metros cuadrados de construc	36	36
2741	DIF210301997409	Metros cuadrados de construc	36	36
2742	DIF210301997413	Metros cuadrados de construc	36	36
2743	DIF210301997419	Metros cuadrados de construc	36	36
2744	DIF210302005757	Equipamiento	1	1
2745	DIF210402012567	SERVICIO(S)	1	1
2746	DIF210301996962	Metros cuadrados de construc	36	36
2747	DIF210301996964	Metros Cuadrados	8635.02	8635.02
2748	DIF210301996971	Metros Cuadrados	3862.39	3862.39
2749	DIF210301996974	Metros cuadrados de construc	36	36
2750	DIF210301999012	Metros cuadrados de construc	36	36

#	FOLIO	UNIDAD DE MEDIDA	META	META MODIFICADA
2751	DIF210301999019	Metros cuadrados de construc	36	36
2752	DIF210301999027	Metros cuadrados de construc	36	36
2753	DIF210302005774	Equipamiento	1	1
2754	DIF210301996981	Metros cuadrados de construc	36	36
2755	DIF210301996992	Metros cuadrados de construc	36	36
2756	DIF210301999032	Metros cuadrados de construc	36	36
2757	DIF210301999039	Metros cuadrados de construc	36	36
2758	DIF210301999041	Metros cuadrados de construc	36	36
2759	DIF210402028462	Metros lineales	200	200
2760	DIF210402028463	Piezas	3	3
2761	DIF210402028464	Metros lineales	200	200
2762	DIF210402028465	Piezas	3	3
2763	DIF210402028466	Metros lineales	200	200
2764	DIF210402028468	Metros lineales	200	200
2765	DIF210402028469	Metros lineales	200	200
2766	DIF210402028470	Metros lineales	200	200
2767	DIF210402028471	Piezas	7	7
2768	DIF210402028472	Piezas	1	1
2769	DIF210402028473	Piezas	1	1
2770	DIF210402028474	Metros lineales	200	200
2771	DIF210402028476	Piezas	1	1
2772	DIF210402028477	Piezas	1	1
2773	DIF210402028478	Piezas	1	1
2774	DIF210402028479	Piezas	3	3
2775	DIF210402028480	Piezas	1	1
2776	DIF210402028481	Piezas	1	1
2777	DIF210402028482	Piezas	1	1
2778	DIF210402028484	Piezas	1	1
2779	DIF210402028862	Piezas	4	4
2780	DIF210402028863	Piezas	11	11
2781	DIF210402028864	Piezas	5	5
2782	DIF210402028866	Piezas	5	5
2783	DIF210402028867	Piezas	11	11
2784	DIF210402028869	Piezas	4	4
2785	DIF210402028870	Piezas	4	4
2786	DIF210402028871	Piezas	3	3
2787	DIF210402028872	Piezas	1	1
2788	DIF210402028875	Piezas	6	6
2789	DIF210402028876	Piezas	1	1
2790	DIF210402028878	Piezas	1	1
2791	DIF210402028879	Piezas	8	8
2792	DIF210402028880	Piezas	1	1
2793	DIF210402028882	Piezas	3	3
2794	DIF210402028883	Piezas	7	7
2795	DIF210402028885	Piezas	7	7
2796	DIF210402029263	Piezas	10	10
2797	DIF210402033280	Aula	3	3
2798	DIF210402033284	Sanitario(s)	2	2
2799	DIF210402042020	Metros Cuadrados	189	189
2800	DIF210402042026	Metros Cuadrados	38	38

#	FOLIO	UNIDAD DE MEDIDA	META	META MODIFICADA
2801	DIF210402042419	Metros Cuadrados	25	25
2802	DIF210402043574	Metros Cuadrados	16	16
2803	DIF210402043587	Metros Cuadrados	95	95
2804	DIF210402026044	Metros Cuadrados	188.5	188.5
2805	DIF210402026046	Metros Cuadrados	17	17
2806	DIF210402026049	Metros Cuadrados	86	86
2807	DIF210402026053	Metros Cuadrados	30	30
2808	DIF210402026057	Metros Cuadrados	303	303
2809	DIF210402026060	Metros Cuadrados	18	18
2810	DIF210402026062	Metros Cuadrados	110	110
2811	DIF210402026064	Metros Cuadrados	34	34
2812	DIF210402028486	Piezas	1	1
2813	DIF210402028493	Metros lineales	200	200
2814	DIF210402028495	Metros Cuadrados	89	89
2815	DIF210402028886	Piezas	46	46
2816	DIF210402028887	Piezas	1	1
2817	DIF210402028888	Piezas	9	9
2818	DIF210402028889	Piezas	1	1
2819	DIF210402028891	Piezas	1	1
2820	DIF210402028893	Piezas	8	8
2821	DIF210402028894	Piezas	1	1
2822	DIF210402028896	Piezas	1	1
2823	DIF210402028897	Piezas	4	4
2824	DIF210402028899	Piezas	3	3
2825	DIF210402028900	Piezas	3	3
2826	DIF210402028901	Piezas	5	5
2827	DIF210402028902	Piezas	3	3
2828	DIF210402029274	Piezas	4	4
2829	DIF210402029276	Piezas	9	9
2830	DIF210402032928	Metros Cuadrados	229.8	229.8
2831	DIF210402032939	Metros Cuadrados	264	264
2832	DIF210402033309	Metros Cuadrados	5500	5500
2833	DIF210402033312	Metros Cuadrados	5500	5500
2834	DIF210402033313	Metros Cuadrados	5500	5500
2835	DIF210402042045	Metros Cuadrados	83	83
2836	DIF210402043597	Metros Cuadrados	418	418
2837	DIF210402043601	Metros Cuadrados	369.2	369.2
2838	DIF210402043609	Metros Cuadrados	220	220
2839	DIF210402043615	Metros Cuadrados	223	223
2840	DIF210402043618	Metros Cuadrados	122	122
2841	DIF210402025788	Metros Cuadrados	65	65
2842	DIF210402025795	Metros Cuadrados	30	30
2843	DIF210402025799	Metros Cuadrados	82	82
2844	DIF210402025807	Metros Cuadrados	201	201
2845	DIF210402026067	Metros Cuadrados	100	100
2846	DIF210402026069	Metros Cuadrados	40	40
2847	DIF210402026071	Metros Cuadrados	80	80
2848	DIF210402026073	Metros Cuadrados	58	58
2849	DIF210402028529	Piezas	52	52
2850	DIF210402032942	Metros Cuadrados	21	21

#	FOLIO	UNIDAD DE MEDIDA	META	META MODIFICADA
2851	DIF210402032947	Metros Cuadrados	29.6	29.6
2852	DIF210402032952	Metros Cuadrados	34.95	34.95
2853	DIF210402031263	Piezas	1	1
2854	DIF210402031266	Piezas	36	36
2855	DIF210402031269	Piezas	5	5
2856	DIF210402031273	Piezas	4	4
2857	DIF210402031275	Piezas	15	15
2858	DIF210402031277	Piezas	1	1
2859	DIF210402031278	Piezas	4	4
2860	DIF210402031282	Piezas	19	19
2861	DIF210402031285	Piezas	5	5
2862	DIF210402031286	Piezas	2	2
2863	DIF210402042560	Metros Cuadrados	24.25	24.25
2864	DIF210402043712	Metros Cuadrados	2840.56	2840.56
2865	DIF210402043722	Metros Cuadrados	1032.93	1032.93
2866	DIF210402025581	Piezas	50	50
2867	DIF210402025587	Piezas	2	2
2868	DIF210402025590	Piezas	7	7
2869	DIF210402025594	Piezas	28	28
2870	DIF210402025595	Piezas	15	15
2871	DIF210402025602	Piezas	7	7
2872	DIF210402025603	Piezas	6	6
2873	DIF210402028556	Piezas	1	1
2874	DIF210402032964	Metros Cuadrados	6	6
2875	DIF210402032969	Metros Cuadrados	222.48	222.48
2876	DIF210402032978	Metros Cuadrados	6	6
2877	DIF210402032982	Metros Cuadrados	76	76
2878	DIF210402031287	Piezas	6	6
2879	DIF210402031288	Piezas	1	1
2880	DIF210402031289	Piezas	14	14
2881	DIF210402031290	Piezas	17	17
2882	DIF210402031291	Piezas	6	6
2883	DIF210402031293	Piezas	4	4
2884	DIF210402031294	Piezas	5	5
2885	DIF210402031295	Piezas	7	7
2886	DIF210402031297	Piezas	12	12
2887	DIF210402031298	Piezas	1	1
2888	DIF210402031301	Piezas	9	9
2889	DIF210402031302	Piezas	5	5
2890	DIF210402031303	Piezas	1	1
2891	DIF210402031304	Piezas	4	4
2892	DIF210402031305	Piezas	1	1
2893	DIF210402031306	Piezas	3	3
2894	DIF210402031308	Piezas	1	1
2895	DIF210402042572	Metros Cuadrados	6	6
2896	DIF210402043739	Metros Cuadrados	59	59
2897	DIF210402025607	Piezas	4	4
2898	DIF210402028174	Piezas	3	3
2899	DIF210402028175	Metros Cuadrados	467	467
2900	DIF210402028176	Piezas	1	1

#	FOLIO	UNIDAD DE MEDIDA	META	META MODIFICADA
2901	DIF210402028180	Piezas	3	3
2902	DIF210402028182	Piezas	10	10
2903	DIF210402028186	Piezas	1	1
2904	DIF210402028188	Metros Cuadrados	223.48	223.48
2905	DIF210402028189	Metros Cuadrados	213.39	213.39
2906	DIF210402028192	Piezas	7	7
2907	DIF210402028193	Piezas	3	3
2908	DIF210402028195	Metros Cuadrados	52.06	52.06
2909	DIF210402028572	Piezas	3	3
2910	DIF210402028581	Piezas	1	1
2911	DIF210402028965	Piezas	29	29
2912	DIF210402032991	Metros Cuadrados	17.5	17.5
2913	DIF210402032992	Metros Cuadrados	114.45	114.45
2914	DIF210402032993	Metros Cuadrados	94	94
2915	DIF210402032997	Metros Cuadrados	20	20
2916	DIF210402031312	Piezas	9	9
2917	DIF210402031313	Piezas	1	1
2918	DIF210402031315	Piezas	1	1
2919	DIF210402031319	Piezas	1	1
2920	DIF210402031320	Piezas	1	1
2921	DIF210402031321	Piezas	2	2
2922	DIF210402031322	Piezas	8	8
2923	DIF210402031323	Piezas	5	5
2924	DIF210402031325	Piezas	5	5
2925	DIF210402031326	Piezas	2	2
2926	DIF210402031327	Piezas	3	3
2927	DIF210402031328	Piezas	4	4
2928	DIF210402031329	Piezas	4	4
2929	DIF210402031330	Piezas	13	13
2930	DIF210402031331	Piezas	1	1
2931	DIF210402031332	Piezas	1	1
2932	DIF210402031334	Piezas	1	1
2933	DIF210402031335	Piezas	4	4
2934	DIF210402031336	Piezas	28	28
2935	DIF210402042596	Metros Cuadrados	30	30
2936	DIF210402042611	Metros cuadrados de construc	6	6
2937	DIF210402043755	Metros Cuadrados	23.1	23.1
2938	DIF210402025813	Metros Cuadrados	26	26
2939	DIF210402025815	Metros Cuadrados	28	28
2940	DIF210402025819	Metros Cuadrados	170	170
2941	DIF210402028196	Piezas	9	9
2942	DIF210402028198	Piezas	5	5
2943	DIF210402028202	Metros Cuadrados	644	644
2944	DIF210402028204	Metros Cuadrados	58.67	58.67
2945	DIF210402028205	Piezas	9	9
2946	DIF210402028210	Piezas	1	1
2947	DIF210402028212	Piezas	20	20
2948	DIF210402028216	Metros lineales	1157	1157
2949	DIF210402028219	Piezas	5	5
2950	DIF210402028585	Piezas	1	1



#	FOLIO	UNIDAD DE MEDIDA	META	META MODIFICADA
2951	DIF210402028586	Piezas	1	1
2952	DIF210402028591	Piezas	1	1
2953	DIF210402028594	Piezas	3	3
2954	DIF210402028596	Piezas	2	2
2955	DIF210402028600	Piezas	2	2
2956	DIF210402028985	Piezas	2	2
2957	DIF210402028996	Piezas	6	6
2958	DIF210402031337	Piezas	1	1
2959	DIF210402031339	Piezas	2	2
2960	DIF210402031340	Piezas	10	10
2961	DIF210402031341	Piezas	13	13
2962	DIF210402031342	Piezas	4	4
2963	DIF210402031343	Piezas	3	3
2964	DIF210402031344	Piezas	4	4
2965	DIF210402031345	Piezas	15	15
2966	DIF210402031347	Piezas	1	1
2967	DIF210402031350	Piezas	16	16
2968	DIF210402031351	Piezas	14	14
2969	DIF210402031352	Piezas	24	24
2970	DIF210402031353	Piezas	3	3
2971	DIF210402031354	Piezas	16	16
2972	DIF210402031356	Piezas	5	5
2973	DIF210402031357	Piezas	7	7
2974	DIF210402031358	Piezas	1	1
2975	DIF210402031359	Piezas	7	7
2976	DIF210402031361	Piezas	3	3
2977	DIF210402031362	Piezas	2	2
2978	DIF210402042631	Metros Cuadrados	123.5	123.5
2979	DIF210402025820	Metros Cuadrados	72	72
2980	DIF210402025829	Metros Cuadrados	76	76
2981	DIF210402025836	Metros Cuadrados	13	13
2982	DIF210402044505	Metros Cuadrados	1498	1498
2983	DIF210402028220	Piezas	1	1
2984	DIF210402028224	Metros Cuadrados	187.65	187.65
2985	DIF210402028225	Metros Cuadrados	149.91	149.91
2986	DIF210402028230	Piezas	5	5
2987	DIF210402028231	Metros Cuadrados	120	120
2988	DIF210402028237	Metros Cuadrados	615	615
2989	DIF210402028240	Piezas	2	2
2990	DIF210402028610	Piezas	3	3
2991	DIF210402028613	Piezas	3	3
2992	DIF210402028617	Piezas	3	3
2993	DIF210402028630	Piezas	2	2
2994	DIF210402029012	Piezas	1	1
2995	DIF210402029022	Piezas	16	16
2996	DIF210402042176	Metros Cuadrados	222	222
2997	DIF210402031363	Piezas	2	2
2998	DIF210402031364	Piezas	1	1
2999	DIF210402031365	Piezas	2	2
3000	DIF210402031366	Piezas	1	1

#	FOLIO	UNIDAD DE MEDIDA	META	META MODIFICADA
3001	DIF210402031369	Piezas	1	1
3002	DIF210402031370	Piezas	1	1
3003	DIF210402031372	Piezas	6	6
3004	DIF210402031373	Piezas	9	9
3005	DIF210402031374	Piezas	5	5
3006	DIF210402031376	Piezas	9	9
3007	DIF210402031377	Piezas	2	2
3008	DIF210402031380	Piezas	1	1
3009	DIF210402031381	Piezas	1	1
3010	DIF210402033724	Metros Cuadrados	3000	3000
3011	DIF210402025846	Metros Cuadrados	30	30
3012	DIF210402025849	Metros Cuadrados	169	169
3013	DIF210402025852	Metros Cuadrados	8	8
3014	DIF210402025858	Metros Cuadrados	36	36
3015	DIF210402025861	Metros Cuadrados	140.4	140.4
3016	DIF210402025863	Metros Cuadrados	28	28
3017	DIF210402028244	Metros Cuadrados	263.94	263.94
3018	DIF210402028245	Piezas	7	7
3019	DIF210402028253	Metros Cuadrados	16.17	16.17
3020	DIF210402028254	Piezas	3	3
3021	DIF210402028256	Piezas	1	1
3022	DIF210402028257	Metros Cuadrados	71.3	71.3
3023	DIF210402028258	Metros Cuadrados	50.32	50.32
3024	DIF210402028262	Piezas	2	2
3025	DIF210402028263	Piezas	8	8
3026	DIF210402028266	Metros Cuadrados	66.96	66.96
3027	DIF210402028267	Metros Cuadrados	159.07	159.07
3028	DIF210402028635	Piezas	3	3
3029	DIF210402028648	Piezas	1	1
3030	DIF210402028649	Piezas	1	1
3031	DIF210402028659	Piezas	4	4
3032	DIF210402029043	Piezas	4	4
3033	DIF210402042192	Metros Cuadrados	21.5	21.5
3034	DIF210402042199	Metros Cuadrados	49	49
3035	DIF210402042203	Metros Cuadrados	74	74
3036	DIF210402033729	Metros Cuadrados	3000	3000
3037	DIF210402025866	Metros Cuadrados	53	53
3038	DIF210402025869	Metros Cuadrados	15	15
3039	DIF210402025872	Metros Cuadrados	86	86
3040	DIF210402025875	Metros Cuadrados	216	216
3041	DIF210402025876	Metros Cuadrados	21	21
3042	DIF210402025878	Metros Cuadrados	119	119
3043	DIF210402025879	Metros Cuadrados	6	6
3044	DIF210402025882	Metros Cuadrados	198	198
3045	DIF210402028272	Piezas	2	2
3046	DIF210402028277	Piezas	3	3
3047	DIF210402028278	Metros Cuadrados	250.55	250.55
3048	DIF210402028279	Piezas	2	2
3049	DIF210402028281	Piezas	3	3
3050	DIF210402028283	Metros Cuadrados	142.84	142.84

#	FOLIO	UNIDAD DE MEDIDA	META	META MODIFICADA
3051	DIF210402028285	Piezas	3	3
3052	DIF210402028288	Metros Cuadrados	18.03	18.03
3053	DIF210402028290	Metros cuadrados de construc	169	169
3054	DIF210402028673	Piezas	1	1
3055	DIF210402028677	Piezas	1	1
3056	DIF210402028679	Piezas	1	1
3057	DIF210402029066	Piezas	1	1
3058	DIF210402029074	Piezas	10	10
3059	DIF210402042216	Metros Cuadrados	84	84
3060	DIF210402042225	Metros Cuadrados	72	72
3061	DIF210402043847	Metros Cuadrados	610	610
3062	DIF210402043866	Metros Cuadrados	10695	10695
3063	DIF210402025893	Metros Cuadrados	1222.8	1222.8
3064	DIF210402025895	Metros Cuadrados	219	219
3065	DIF210402025903	Metros Cuadrados	181.9	181.9
3066	DIF210402025904	Metros Cuadrados	106	106
3067	DIF210402025905	Metros Cuadrados	29.9	29.9
3068	DIF210402028293	Metros Cuadrados	154.9	154.9
3069	DIF210402028294	Piezas	5	5
3070	DIF210402028300	Metros cuadrados de construc	139	139
3071	DIF210402028301	Piezas	1	1
3072	DIF210402028302	Metros Cuadrados	36.52	36.52
3073	DIF210402028311	Piezas	2	2
3074	DIF210402028312	Metros Cuadrados	54	54
3075	DIF210402029089	Piezas	8	8
3076	DIF210402042237	Metros Cuadrados	117	117
3077	DIF210402042252	Metros Cuadrados	55.25	55.25
3078	DIF210402043415	Piezas	20	20
3079	DIF210402043427	Metros Cuadrados	16	16
3080	DIF210402043432	Metros Cuadrados	80	80
3081	DIF210402043880	Metros Cuadrados	147.72	147.72
3082	DIF210402043883	Metros Cuadrados	3194	3194
3083	DIF210402025908	Metros Cuadrados	67	67
3084	DIF210402025909	Metros Cuadrados	330	330
3085	DIF210402025912	Metros Cuadrados	184	184
3086	DIF210402025918	Metros Cuadrados	286	286
3087	DIF210402025919	Metros Cuadrados	109.75	109.75
3088	DIF210402025921	Metros Cuadrados	115	115
3089	DIF210402025922	Metros Cuadrados	51	51
3090	DIF210402028319	Metros Cuadrados	171.94	171.94
3091	DIF210402028321	Piezas	4	4
3092	DIF210402028324	Piezas	1	1
3093	DIF210402033315	Metros Cuadrados	5500	5500
3094	DIF210402033316	Metros Cuadrados	6000	6000
3095	DIF210402042271	Metros Cuadrados	36	36
3096	DIF210402043439	Piezas	36	36
3097	DIF210402043453	Metros Cuadrados	24	24
3098	DIF210402043894	Metros Cuadrados	5963	5963
3099	DIF210402043908	Metros Cuadrados	407.5	407.5
3100	DIF210402043912	Metros Cuadrados	3262.5	3262.5

#	FOLIO	UNIDAD DE MEDIDA	META	META MODIFICADA
3101	DIF210402025930	Metros Cuadrados	8	8
3102	DIF210402025932	Metros Cuadrados	441	441
3103	DIF210402025951	Metros Cuadrados	48.85	48.85
3104	DIF210402028340	Metros Cuadrados	125	125
3105	DIF210402028344	Piezas	2	2
3106	DIF210402028347	Metros Cuadrados	120	120
3107	DIF210402028349	Piezas	1	1
3108	DIF210402028357	Metros Cuadrados	120	120
3109	DIF210402033149	Piezas	28	28
3110	DIF210402033154	Metros Cuadrados	350	350
3111	DIF210402033836	Metros Cuadrados	77	77
3112	DIF210402043459	Metros Cuadrados	31.5	31.5
3113	DIF210402043473	Metros Cuadrados	115.5	115.5
3114	DIF210402043474	Metros Cuadrados	346	346
3115	DIF210402043925	Metros Cuadrados	227	227
3116	DIF210402025953	Metros Cuadrados	155	155
3117	DIF210402025954	Metros Cuadrados	894	894
3118	DIF210402025955	Metros Cuadrados	130	130
3119	DIF210402025958	Metros Cuadrados	7	7
3120	DIF210402025964	Metros Cuadrados	278.84	278.84
3121	DIF210402025970	Metros Cuadrados	533.5	533.5
3122	DIF210402028365	Metros Cuadrados	125	125
3123	DIF210402028371	Metros Cuadrados	89	89
3124	DIF210402028379	Piezas	1	1
3125	DIF210402028380	Piezas	1	1
3126	DIF210402028387	Metros Cuadrados	89	89
3127	DIF210402028774	Piezas	9	9
3128	DIF210402028779	Piezas	1	1
3129	DIF210402028780	Piezas	33	33
3130	DIF210402041945	Metros Cuadrados	54	54
3131	DIF210402043483	Metros Cuadrados	168	168
3132	DIF210402043484	Metros Cuadrados	168	168
3133	DIF210402043494	Piezas	130	130
3134	DIF210402043498	Metros Cuadrados	279	279
3135	DIF210402025979	Metros Cuadrados	12	12
3136	DIF210402028388	Piezas	2	2
3137	DIF210402028389	Piezas	1	1
3138	DIF210402028390	Piezas	1	1
3139	DIF210402028392	Piezas	1	1
3140	DIF210402028393	Piezas	1	1
3141	DIF210402028394	Metros Cuadrados	89	89
3142	DIF210402028395	Piezas	1	1
3143	DIF210402028396	Metros Cuadrados	89	89
3144	DIF210402028398	Metros Cuadrados	89	89
3145	DIF210402028400	Metros Cuadrados	89	89
3146	DIF210402028401	Piezas	9	9
3147	DIF210402028402	Piezas	1	1
3148	DIF210402028403	Metros Cuadrados	89	89
3149	DIF210402028404	Piezas	1	1
3150	DIF210402028406	Metros Cuadrados	89	89

#	FOLIO	UNIDAD DE MEDIDA	META	META MODIFICADA
3151	DIF210402028407	Piezas	2	2
3152	DIF210402028409	Piezas	1	1
3153	DIF210402028410	Piezas	13	13
3154	DIF210402028411	Piezas	5	5
3155	DIF210402028784	Piezas	4	4
3156	DIF210402028788	Piezas	6	6
3157	DIF210402028790	Piezas	1	1
3158	DIF210402028791	Piezas	3	3
3159	DIF210402028793	Piezas	9	9
3160	DIF210402028794	Piezas	3	3
3161	DIF210402028796	Piezas	9	9
3162	DIF210402028797	Piezas	1	1
3163	DIF210402028798	Piezas	3	3
3164	DIF210402028801	Piezas	11	11
3165	DIF210402028803	Piezas	2	2
3166	DIF210402028804	Piezas	1	1
3167	DIF210402028805	Piezas	4	4
3168	DIF210402028806	Piezas	1	1
3169	DIF210402028808	Piezas	1	1
3170	DIF210402041960	Metros Cuadrados	35	35
3171	DIF210402041966	Metros Cuadrados	25	25
3172	DIF210402043506	Metros Cuadrados	88.4	88.4
3173	DIF210402043508	Metros Cuadrados	345	345
3174	DIF210402043514	Metros Cuadrados	28	28
3175	DIF210402043515	Metros Cuadrados	27	27
3176	DIF210402043516	Metros Cuadrados	147	147
3177	DIF210402043518	Metros Cuadrados	274	274
3178	DIF210402043522	Metros Cuadrados	119	119
3179	DIF210402043525	Metros Cuadrados	175	175
3180	DIF210402026011	Metros Cuadrados	58	58
3181	DIF210402026017	Metros Cuadrados	379	379
3182	DIF210402026021	Metros Cuadrados	536.25	536.25
3183	DIF210402028416	Piezas	3	3
3184	DIF210402028418	Piezas	3	3
3185	DIF210402028422	Piezas	2	2
3186	DIF210402028424	Piezas	3	3
3187	DIF210402028425	Piezas	3	3
3188	DIF210402028426	Piezas	2	2
3189	DIF210402028427	Piezas	1	1
3190	DIF210402028428	Piezas	2	2
3191	DIF210402028430	Piezas	2	2
3192	DIF210402028431	Piezas	1	1
3193	DIF210402028433	Piezas	1	1
3194	DIF210402028434	Piezas	3	3
3195	DIF210402028435	Piezas	6	6
3196	DIF210402028809	Piezas	3	3
3197	DIF210402028821	Piezas	10	10
3198	DIF210402041982	Metros Cuadrados	215	215
3199	DIF210402043528	Metros Cuadrados	74	74
3200	DIF210402043529	Metros Cuadrados	29	29

#	FOLIO	UNIDAD DE MEDIDA	META	META MODIFICADA
3201	DIF210402043536	Metros Cuadrados	209.03	209.03
3202	DIF210402043537	Metros Cuadrados	71	71
3203	DIF210402043538	Metros Cuadrados	13	13
3204	DIF210402043539	Metros Cuadrados	100	100
3205	DIF210402043543	Metros Cuadrados	169.5	169.5
3206	DIF210402043545	Metros Cuadrados	290.4	290.4
3207	DIF210402043547	Metros Cuadrados	38.5	38.5
3208	DIF210402043549	Metros Cuadrados	200	200
3209	DIF210402026022	Metros Cuadrados	220.74	220.74
3210	DIF210402026023	Metros Cuadrados	1265.5	1265.5
3211	DIF210402026029	Metros Cuadrados	120	120
3212	DIF210402026040	Metros Cuadrados	50	50
3213	DIF210402026042	Metros Cuadrados	12	12
3214	DIF210402028437	Metros lineales	555	555
3215	DIF210402028439	Piezas	8	8
3216	DIF210402028440	Piezas	2	2
3217	DIF210402028442	Piezas	2	2
3218	DIF210402028443	Piezas	1	1
3219	DIF210402028444	Piezas	2	2
3220	DIF210402028445	Piezas	3	3
3221	DIF210402028446	Metros lineales	278	278
3222	DIF210402028447	Piezas	1	1
3223	DIF210402028448	Piezas	1	1
3224	DIF210402028449	Piezas	2	2
3225	DIF210402028452	Piezas	1	1
3226	DIF210402028453	Piezas	1	1
3227	DIF210402028454	Metros lineales	200	200
3228	DIF210402028455	Piezas	5	5
3229	DIF210402028456	Piezas	4	4
3230	DIF210402028457	Piezas	6	6
3231	DIF210402028458	Piezas	1	1
3232	DIF210402028459	Piezas	6	6
3233	DIF210402028460	Piezas	1	1
3234	DIF210402028856	Piezas	8	8
3235	DIF210402028858	Piezas	9	9
3236	DIF210402028859	Piezas	3	3
3237	DIF210402028860	Piezas	1	1
3238	DIF210402029242	Piezas	8	8
3239	DIF210402041994	Metros Cuadrados	119	119
3240	DIF210402042006	Metros Cuadrados	70	70
3241	DIF210402042014	Metros Cuadrados	24	24
3242	DIF210402043550	Metros Cuadrados	553.6	553.6
3243	DIF210402043553	Metros Cuadrados	124	124
3244	DIF210402043555	Metros Cuadrados	12	12
3245	DIF210402043558	Metros Cuadrados	160.5	160.5
3246	DIF210402043559	Metros Cuadrados	56	56
3247	DIF210402043562	Metros Cuadrados	88	88
3248	DIF210402043563	Metros Cuadrados	134	134
3249	DIF210402043569	Metros Cuadrados	58	58
3250	DIF210402041237	Piezas	7	7

#	FOLIO	UNIDAD DE MEDIDA	META	META MODIFICADA
3251	DIF210402041245	Piezas	6	6
3252	DIF210402041251	Metros Cuadrados	293	293
3253	DIF210402041372	Metros Cuadrados	53	53
3254	DIF210402039066	Metros Cuadrados	120	120
3255	DIF210402039067	Metros Cuadrados	12	12
3256	DIF210402039068	Metros Cuadrados	460	460
3257	DIF210402039070	Metros Cuadrados	406	406
3258	DIF210402039072	Metros Cuadrados	16	16
3259	DIF210402039073	Metros Cuadrados	35	35
3260	DIF210402039075	Metros Cuadrados	135	135
3261	DIF210402039076	Metros Cuadrados	12	12
3262	DIF210402039077	Metros Cuadrados	367	367
3263	DIF210402039078	Metros Cuadrados	525	525
3264	DIF210402039080	Metros Cuadrados	993	993
3265	DIF210402039082	Metros Cuadrados	605	605
3266	DIF210402039084	Metros Cuadrados	813	813
3267	DIF210402043273	Metros Cuadrados	118	118
3268	DIF210402043286	Metros Cuadrados	173	173
3269	DIF210402043287	Metros Cuadrados	302	302
3270	DIF210402040882	Piezas	46	46
3271	DIF210402043303	Metros Cuadrados	180	180
3272	DIF210402043312	Metros Cuadrados	130	130
3273	DIF210402038813	Metros cuadrados de construc	36	36
3274	DIF210402039085	Metros Cuadrados	243	243
3275	DIF210402039086	Metros Cuadrados	263	263
3276	DIF210402039087	Metros Cuadrados	798	798
3277	DIF210402039088	Metros Cuadrados	115	115
3278	DIF210402039090	Metros Cuadrados	464	464
3279	DIF210402039091	Metros Cuadrados	58	58
3280	DIF210402039092	Metros Cuadrados	31	31
3281	DIF210402040857	Piezas	43	43
3282	DIF210402040861	Piezas	27	27
3283	DIF210402040867	Piezas	17	17
3284	DIF210402040875	Piezas	5	5
3285	DIF210402040897	Piezas	56	56
3286	DIF210402040905	Piezas	6	6
3287	DIF210402041262	Metros Cuadrados	187	187
3288	DIF210402039123	Piezas	167	167
3289	DIF210402039128	Piezas	220	220
3290	DIF210402040919	Piezas	100	100
3291	DIF210402041300	Metros Cuadrados	199	199
3292	DIF210402033934	Piezas	28	28
3293	DIF210402042977	Metros Cuadrados	54	54
3294	DIF210402042981	Metros Cuadrados	133.75	133.75
3295	DIF210402035959	Metros Cuadrados	36	36
3296	DIF210402033953	Piezas	15	15
3297	DIF210402035189	Piezas	1	1
3298	DIF210402042994	Metros Cuadrados	13	13
3299	DIF210402042999	Metros Cuadrados	190	190
3300	DIF210402035995	Metros Cuadrados	36	36



#	FOLIO	UNIDAD DE MEDIDA	META	META MODIFICADA
3301	DIF210402036004	Metros Cuadrados	36	36
3302	DIF210402033973	Piezas	28	28
3303	DIF210402033989	Piezas	28	28
3304	DIF210402040651	Piezas	59	59
3305	DIF210402040653	Piezas	69	69
3306	DIF210402040656	Piezas	34	34
3307	DIF210402040660	Piezas	38	38
3308	DIF210402040663	Piezas	46	46
3309	DIF210402040664	Piezas	47	47
3310	DIF210402040668	Piezas	39	39
3311	DIF210402040671	Piezas	38	38
3312	DIF210402035199	Piezas	47	47
3313	DIF210402035214	Piezas	46	46
3314	DIF210402043011	Metros Cuadrados	32	32
3315	DIF210402043018	Metros Cuadrados	159.75	159.75
3316	DIF210402040992	Metros Cuadrados	8190	8190
3317	DIF210402040996	Metros Cuadrados	3190	3190
3318	DIF210402041001	Metros Cuadrados	3148	3148
3319	DIF210402036011	Metros cuadrados de construc	36	36
3320	DIF210402036014	Metros Cuadrados	36	36
3321	DIF210402036019	Metros Cuadrados	36	36
3322	DIF210402036022	Metros cuadrados de construc	36	36
3323	DIF210402036027	Metros cuadrados de construc	36	36
3324	DIF210402040673	Piezas	32	32
3325	DIF210402040674	Piezas	42	42
3326	DIF210402040677	Piezas	30	30
3327	DIF210402040682	Piezas	54	54
3328	DIF210402040686	Piezas	33	33
3329	DIF210402040688	Piezas	56	56
3330	DIF210402035228	Piezas	24	24
3331	DIF210402042650	Metros Cuadrados	95	95
3332	DIF210402042660	Metros Cuadrados	25	25
3333	DIF210402042671	Metros Cuadrados	9	9
3334	DIF210402043033	Metros Cuadrados	144.7	144.7
3335	DIF210402043042	Metros Cuadrados	23	23
3336	DIF210402041007	Metros Cuadrados	258	258
3337	DIF210402041011	Metros Cuadrados	554	554
3338	DIF210402041014	Metros Cuadrados	1782	1782
3339	DIF210402041016	Piezas	58	58
3340	DIF210402041020	Metros Cuadrados	69	69
3341	DIF210402036035	Metros cuadrados de construc	36	36
3342	DIF210402036039	Metros cuadrados de construc	36	36
3343	DIF210402036041	Metros cuadrados de construc	36	36
3344	DIF210402034025	Aula	4	4
3345	DIF210402035241	Piezas	27	27
3346	DIF210402035258	Piezas	4	4
3347	DIF210402042682	Metros Cuadrados	89	89
3348	DIF210402043063	Metros Cuadrados	83.75	83.75
3349	DIF210402043072	Metros Cuadrados	253	253
3350	DIF210402043076	Metros Cuadrados	145.75	145.75





#	FOLIO	UNIDAD DE MEDIDA	META	META MODIFICADA
3351	DIF210402041026	Piezas	53	53
3352	DIF210402041027	Piezas	39	39
3353	DIF210402041035	Piezas	48	48
3354	DIF210402041037	Piezas	36	36
3355	DIF210402041042	Piezas	26	26
3356	DIF210402041047	Piezas	4	4
3357	DIF210402034045	Piezas	5	5
3358	DIF210402035277	Piezas	1	1
3359	DIF210402043082	Metros Cuadrados	6.25	6.25
3360	DIF210402043092	Metros Cuadrados	87.05	87.05
3361	DIF210402041053	Piezas	89	89
3362	DIF210402041054	Piezas	1	1
3363	DIF210402041058	Piezas	3	3
3364	DIF210402041060	Piezas	3	3
3365	DIF210402041062	Piezas	6	6
3366	DIF210402041064	Piezas	1	1
3367	DIF210402034072	Piezas	28	28
3368	DIF210402043108	Metros Cuadrados	131.73	131.73
3369	DIF210402043114	Metros Cuadrados	204	204
3370	DIF210402043116	Metros Cuadrados	37.27	37.27
3371	DIF210402041077	Metros cuadrados de construc	36	36
3372	DIF210402041081	Metros cuadrados de construc	36	36
3373	DIF210402036126	Metros cuadrados de construc	36	36
3374	DIF210402036128	Metros cuadrados de construc	36	36
3375	DIF210402036129	Metros cuadrados de construc	36	36
3376	DIF210402040786	Piezas	15	15
3377	DIF210402036618	Metros cuadrados de construc	36	36
3378	DIF210402041551	Metros lineales	60	60
3379	DIF210402041553	Metros lineales	90	90
3380	DIF210402042751	Metros Cuadrados	150	150
3381	DIF210402042759	Metros Cuadrados	333.5	333.5
3382	DIF210402043129	Metros Cuadrados	54.5	54.5
3383	DIF210402043135	Metros Cuadrados	67.25	67.25
3384	DIF210402036131	Metros cuadrados de construc	36	36
3385	DIF210402036133	Metros cuadrados de construc	36	36
3386	DIF210402036135	Metros cuadrados de construc	36	36
3387	DIF210402036136	Metros cuadrados de construc	36	36
3388	DIF210402036138	Metros cuadrados de construc	36	36
3389	DIF210402036139	Metros cuadrados de construc	36	36
3390	DIF210402036140	Metros cuadrados de construc	36	36
3391	DIF210402036142	Metros cuadrados de construc	36	36
3392	DIF210402036143	Metros cuadrados de construc	36	36
3393	DIF210402036144	Metros cuadrados de construc	36	36
3394	DIF210402036145	Metros cuadrados de construc	36	36
3395	DIF210402040797	Piezas	30	30
3396	DIF210402040802	Piezas	24	24
3397	DIF210402040804	Piezas	13	13
3398	DIF210402040808	Piezas	51	51
3399	DIF210402042769	Metros Cuadrados	337.3	337.3
3400	DIF210402042773	Metros Cuadrados	81	81

#	FOLIO	UNIDAD DE MEDIDA	META	META MODIFICADA
3401	DIF210402042782	Metros Cuadrados	423.5	423.5
3402	DIF210402042783	Metros Cuadrados	150.25	150.25
3403	DIF210402043151	Metros Cuadrados	230	230
3404	DIF210402034144	Piezas	8	8
3405	DIF210402034152	Piezas	2	2
3406	DIF210402034165	Piezas	10	10
3407	DIF210402036671	Metros cuadrados de construc	36	36
3408	DIF210402042792	Metros Cuadrados	218.25	218.25
3409	DIF210402042793	Metros Cuadrados	231	231
3410	DIF210402042800	Metros Cuadrados	91	91
3411	DIF210402042802	Metros Cuadrados	604.95	604.95
3412	DIF210402042809	Metros Cuadrados	15	15
3413	DIF210402043183	Metros Cuadrados	300	300
3414	DIF210402043186	Metros Cuadrados	36	36
3415	DIF210402034168	Piezas	21	21
3416	DIF210402034175	Piezas	32	32
3417	DIF210402034179	Piezas	3	3
3418	DIF210402034182	Piezas	7	7
3419	DIF210402041310	Metros Cuadrados	391	391
3420	DIF210402036676	Metros cuadrados de construc	36	36
3421	DIF210402036678	Metros cuadrados de construc	36	36
3422	DIF210402036685	Metros cuadrados de construc	36	36
3423	DIF210402036693	Metros cuadrados de construc	36	36
3424	DIF210402042818	Metros Cuadrados	20	20
3425	DIF210402042824	Metros Cuadrados	161	161
3426	DIF210402042830	Metros Cuadrados	180.75	180.75
3427	DIF210402042831	Metros Cuadrados	191.45	191.45
3428	DIF210402042838	Metros Cuadrados	28	28
3429	DIF210402043208	Metros Cuadrados	25	25
3430	DIF210402043211	Metros Cuadrados	24	24
3431	DIF210402041179	Piezas	1	1
3432	DIF210402041320	Metros Cuadrados	212	212
3433	DIF210402041328	Metros Cuadrados	85	85
3434	DIF210402036708	Metros cuadrados de construc	36	36
3435	DIF210402042844	Metros Cuadrados	33	33
3436	DIF210402042846	Metros Cuadrados	163.49	163.49
3437	DIF210402042859	Metros Cuadrados	255.5	255.5
3438	DIF210402042861	Metros Cuadrados	109.5	109.5
3439	DIF210402043221	Metros Cuadrados	45	45
3440	DIF210402043227	Metros Cuadrados	40	40
3441	DIF210402043239	Metros Cuadrados	60	60
3442	DIF210402041185	Piezas	2	2
3443	DIF210402041186	Piezas	1	1
3444	DIF210402041342	Metros Cuadrados	117	117
3445	DIF210402041351	Metros Cuadrados	108	108
3446	DIF210402041358	Metros Cuadrados	243	243
3447	DIF210402042864	Metros Cuadrados	107	107
3448	DIF210402042871	Metros Cuadrados	113.06	113.06
3449	DIF210402042873	Metros Cuadrados	90	90
3450	DIF210402043253	Metros Cuadrados	75	75

#	FOLIO	UNIDAD DE MEDIDA	META	META MODIFICADA
3451	DIF210402043255	Metros Cuadrados	62	62
3452	DIF210402043263	Metros Cuadrados	27	27
3453	DIF210402041230	Piezas	1	1
3454	DIF210402032543	Piezas	26	26
3455	DIF210402032554	Piezas	1	1
3456	DIF210402024975	Piezas	1	1
3457	DIF210402024981	Piezas	18	18
3458	DIF210402024982	Piezas	6	6
3459	DIF210402024983	Piezas	22	22
3460	DIF210402024985	Piezas	1	1
3461	DIF210402024988	Piezas	1	1
3462	DIF210402024990	Piezas	14	14
3463	DIF210402024991	Piezas	23	23
3464	DIF210402024993	Piezas	12	12
3465	DIF210402026923	Piezas	5	5
3466	DIF210402026925	Metros Cuadrados	32.61	32.61
3467	DIF210402026928	Piezas	9	9
3468	DIF210402026930	Piezas	2	2
3469	DIF210402026932	Piezas	10	10
3470	DIF210402026938	Piezas	2	2
3471	DIF210402026939	Piezas	14	14
3472	DIF210402026940	Metros Cuadrados	75.59	75.59
3473	DIF210402026941	Metros Cuadrados	113.7	113.7
3474	DIF210402027610	Piezas	4	4
3475	DIF210402027614	Metros cúbicos	79	79
3476	DIF210402027628	Metros Cuadrados	1754	1754
3477	DIF210402027994	Piezas	19	19
3478	DIF210402027995	Piezas	57	57
3479	DIF210402027996	Piezas	48	48
3480	DIF210402027999	Piezas	3	3
3481	DIF210402028001	Piezas	3	3
3482	DIF210402028003	Piezas	3	3
3483	DIF210402028006	Piezas	6	6
3484	DIF210402028007	Piezas	2	2
3485	DIF210402028008	Piezas	15	15
3486	DIF210402028009	Piezas	2	2
3487	DIF210402028010	Piezas	21	21
3488	DIF210402028011	Piezas	5	5
3489	DIF210402028015	Piezas	2	2
3490	DIF210402028016	Piezas	4	4
3491	DIF210402028017	Piezas	4	4
3492	DIF210402031405	Piezas	2	2
3493	DIF210402031406	Piezas	1	1
3494	DIF210402031407	Piezas	1	1
3495	DIF210402031408	Piezas	2	2
3496	DIF210402031413	Piezas	1	1
3497	DIF210402031415	Piezas	12	12
3498	DIF210402031416	Piezas	5	5
3499	DIF210402031417	Piezas	7	7
3500	DIF210402031418	Piezas	3	3



#	FOLIO	UNIDAD DE MEDIDA	META	META MODIFICADA
3501	DIF210402031419	Piezas	2	2
3502	DIF210402031420	Piezas	2	2
3503	DIF210402031422	Piezas	1	1
3504	DIF210402031425	Piezas	9	9
3505	DIF210402031426	Piezas	3	3
3506	DIF210402031427	Piezas	3	3
3507	DIF210402031428	Piezas	8	8
3508	DIF210402031430	Piezas	6	6
3509	DIF210402029632	Piezas	3	3
3510	DIF210402029638	Piezas	1	1
3511	DIF210402029642	Piezas	1	1
3512	DIF210402029645	Piezas	1	1
3513	DIF210402029647	Piezas	1	1
3514	DIF210402029653	Piezas	11	11
3515	DIF210402024998	Piezas	8	8
3516	DIF210402024999	Piezas	4	4
3517	DIF210402025000	Piezas	19	19
3518	DIF210402025003	Piezas	23	23
3519	DIF210402025005	Piezas	10	10
3520	DIF210402025006	Piezas	17	17
3521	DIF210402025007	Piezas	24	24
3522	DIF210402025008	Piezas	2	2
3523	DIF210402025009	Piezas	16	16
3524	DIF210402025010	Piezas	18	18
3525	DIF210402025011	Piezas	8	8
3526	DIF210402025013	Piezas	1	1
3527	DIF210402025014	Piezas	9	9
3528	DIF210402025015	Piezas	15	15
3529	DIF210402025019	Piezas	5	5
3530	DIF210402025020	Piezas	6	6
3531	DIF210402026945	Piezas	14	14
3532	DIF210402026951	Piezas	2	2
3533	DIF210402026952	Piezas	4	4
3534	DIF210402026954	Piezas	15	15
3535	DIF210402026957	Metros Cuadrados	292	292
3536	DIF210402026959	Piezas	8	8
3537	DIF210402026960	Piezas	22	22
3538	DIF210402026964	Metros Cuadrados	203.75	203.75
3539	DIF210402026965	Metros Cuadrados	50.65	50.65
3540	DIF210402027633	Metros Cuadrados	442	442
3541	DIF210402027634	Metros Cuadrados	329	329
3542	DIF210402027635	Metros Cuadrados	493	493
3543	DIF210402027638	Metros Cuadrados	887	887
3544	DIF210402027640	Metros Cuadrados	98	98
3545	DIF210402027642	Metros Cuadrados	348	348
3546	DIF210402027643	Metros Cuadrados	98	98
3547	DIF210402027644	Metros Cuadrados	78	78
3548	DIF210402027646	Metros Cuadrados	1265	1265
3549	DIF210402027649	Metros Cuadrados	713	713
3550	DIF210402027650	Metros Cuadrados	710	710

#	FOLIO	UNIDAD DE MEDIDA	META	META MODIFICADA
3551	DIF210402027651	Metros Cuadrados	966	966
3552	DIF210402027652	Metros Cuadrados	236	236
3553	DIF210402027653	Metros Cuadrados	354	354
3554	DIF210402028018	Piezas	2	2
3555	DIF210402028019	Piezas	4	4
3556	DIF210402028020	Metros lineales	48	48
3557	DIF210402028021	Piezas	3	3
3558	DIF210402028023	Piezas	3	3
3559	DIF210402028025	Piezas	4	4
3560	DIF210402028026	Piezas	4	4
3561	DIF210402028027	Piezas	12	12
3562	DIF210402028029	Piezas	5	5
3563	DIF210402028031	Piezas	8	8
3564	DIF210402028032	Piezas	3	3
3565	DIF210402028033	Metros lineales	63	63
3566	DIF210402028034	Piezas	3	3
3567	DIF210402028035	Piezas	2	2
3568	DIF210402028036	Piezas	4	4
3569	DIF210402028037	Piezas	9	9
3570	DIF210402028038	Piezas	4	4
3571	DIF210402028039	Metros cúbicos	6	6
3572	DIF210402028040	Piezas	18	18
3573	DIF210402031432	Piezas	3	3
3574	DIF210402031433	Piezas	2	2
3575	DIF210402031434	Piezas	1	1
3576	DIF210402031435	Piezas	4	4
3577	DIF210402031437	Piezas	4	4
3578	DIF210402031438	Piezas	5	5
3579	DIF210402031439	Piezas	1	1
3580	DIF210402031440	Piezas	3	3
3581	DIF210402031441	Piezas	2	2
3582	DIF210402031443	Piezas	2	2
3583	DIF210402031444	Piezas	9	9
3584	DIF210402031445	Piezas	3	3
3585	DIF210402031446	Piezas	3	3
3586	DIF210402031447	Piezas	2	2
3587	DIF210402031448	Piezas	3	3
3588	DIF210402031449	Piezas	1	1
3589	DIF210402031450	Piezas	1	1
3590	DIF210402031456	Piezas	1	1
3591	DIF210402031457	Piezas	1	1
3592	DIF210402029659	Piezas	52	52
3593	DIF210402029662	Piezas	9	9
3594	DIF210402029665	Piezas	18	18
3595	DIF210402029666	Piezas	28	28
3596	DIF210402029678	Piezas	4	4
3597	DIF210402024644	Piezas	21	21
3598	DIF210402024661	Piezas	66	66
3599	DIF210402024663	Piezas	23	23
3600	DIF210402024664	Piezas	16	16

#	FOLIO	UNIDAD DE MEDIDA	META	META MODIFICADA
3601	DIF210402025022	Piezas	4	4
3602	DIF210402025024	Piezas	2	2
3603	DIF210402025025	Piezas	19	19
3604	DIF210402025026	Piezas	3	3
3605	DIF210402025028	Piezas	12	12
3606	DIF210402025029	Piezas	9	9
3607	DIF210402025030	Piezas	2	2
3608	DIF210402025032	Piezas	19	19
3609	DIF210402025034	Piezas	14	14
3610	DIF210402025035	Piezas	6	6
3611	DIF210402025037	Piezas	7	7
3612	DIF210402025038	Piezas	2	2
3613	DIF210402025040	Piezas	5	5
3614	DIF210402025041	Piezas	26	26
3615	DIF210402025042	Piezas	10	10
3616	DIF210402025043	Piezas	38	38
3617	DIF210402026967	Piezas	11	11
3618	DIF210402026969	Piezas	9	9
3619	DIF210402026970	Metros Cuadrados	64.45	64.45
3620	DIF210402026971	Piezas	13	13
3621	DIF210402026972	Piezas	17	17
3622	DIF210402026976	Metros Cuadrados	86	86
3623	DIF210402026980	Piezas	34	34
3624	DIF210402026983	Piezas	4	4
3625	DIF210402026984	Metros Cuadrados	56	56
3626	DIF210402026986	Metros Cuadrados	141.5	141.5
3627	DIF210402026987	Piezas	8	8
3628	DIF210402027663	Metros Cuadrados	5987	5987
3629	DIF210402028042	Piezas	2	2
3630	DIF210402028043	Piezas	6	6
3631	DIF210402028045	Piezas	9	9
3632	DIF210402028046	Piezas	2	2
3633	DIF210402028047	Piezas	1	1
3634	DIF210402028048	Piezas	1	1
3635	DIF210402028050	Piezas	4	4
3636	DIF210402028051	Piezas	2	2
3637	DIF210402028052	Piezas	1	1
3638	DIF210402028054	Piezas	55	55
3639	DIF210402028055	Piezas	7	7
3640	DIF210402028057	Piezas	8	8
3641	DIF210402028058	Piezas	6	6
3642	DIF210402028059	Piezas	7	7
3643	DIF210402028060	Piezas	4	4
3644	DIF210402028061	Piezas	6	6
3645	DIF210402028066	Piezas	5	5
3646	DIF210402028067	Piezas	1	1
3647	DIF210402029283	Piezas	11	11
3648	DIF210402029288	Piezas	3	3
3649	DIF210402029293	Piezas	6	6
3650	DIF210402029304	Piezas	3	3

#	FOLIO	UNIDAD DE MEDIDA	META	META MODIFICADA
3651	DIF210402029681	Piezas	10	10
3652	DIF210402029686	Piezas	3	3
3653	DIF210402029687	Piezas	1	1
3654	DIF210402029689	Metros Cuadrados	10600	10600
3655	DIF210402029690	Piezas	1	1
3656	DIF210402029694	Piezas	9	9
3657	DIF210402031459	Piezas	7	7
3658	DIF210402031461	Piezas	2	2
3659	DIF210402031462	Piezas	2	2
3660	DIF210402031463	Piezas	1	1
3661	DIF210402031465	Piezas	6	6
3662	DIF210402031466	Piezas	8	8
3663	DIF210402032243	Piezas	10	10
3664	DIF210402032249	Piezas	19	19
3665	DIF210402032257	Piezas	8	8
3666	DIF210402034185	Piezas	56	56
3667	DIF210402034186	Piezas	2	2
3668	DIF210402034195	Piezas	57	57
3669	DIF210402034196	Piezas	22	22
3670	DIF210402034202	Piezas	5	5
3671	DIF210402021418	Piezas	25	25
3672	DIF210402021422	Piezas	13	13
3673	DIF210402021427	Piezas	60	60
3674	DIF210402021428	Piezas	15	15
3675	DIF210402021432	Piezas	8	8
3676	DIF210402021433	Piezas	7	7
3677	DIF210402021436	Piezas	8	8
3678	DIF210402024666	Piezas	46	46
3679	DIF210402024670	Piezas	5	5
3680	DIF210402024673	Piezas	15	15
3681	DIF210402024677	Piezas	19	19
3682	DIF210402024678	Piezas	1	1
3683	DIF210402024684	Piezas	5	5
3684	DIF210402024687	Piezas	16	16
3685	DIF210402025044	Piezas	3	3
3686	DIF210402025045	Piezas	20	20
3687	DIF210402025048	Piezas	12	12
3688	DIF210402025050	Piezas	16	16
3689	DIF210402025052	Piezas	42	42
3690	DIF210402025053	Piezas	2	2
3691	DIF210402025055	Piezas	5	5
3692	DIF210402025056	Piezas	29	29
3693	DIF210402025057	Piezas	1	1
3694	DIF210402025058	Piezas	18	18
3695	DIF210402025059	Piezas	9	9
3696	DIF210402026991	Metros Cuadrados	9	9
3697	DIF210402026993	Piezas	20	20
3698	DIF210402026996	Piezas	5	5
3699	DIF210402026998	Metros Cuadrados	117.1	117.1
3700	DIF210402027001	Piezas	11	11

#	FOLIO	UNIDAD DE MEDIDA	META	META MODIFICADA
3701	DIF210402027003	Piezas	23	23
3702	DIF210402027008	Piezas	4	4
3703	DIF210402027011	Piezas	22	22
3704	DIF210402027012	Metros Cuadrados	73.1	73.1
3705	DIF210402027013	Piezas	5	5
3706	DIF210402027681	Metros Cuadrados	1939	1939
3707	DIF210402027691	Piezas	17	17
3708	DIF210402027692	Piezas	2	2
3709	DIF210402027696	Metros Cuadrados	518	518
3710	DIF210402027704	Piezas	10	10
3711	DIF210402027705	Metros Cuadrados	208	208
3712	DIF210402028068	Piezas	2	2
3713	DIF210402028070	Piezas	2	2
3714	DIF210402028073	Piezas	4	4
3715	DIF210402028074	Piezas	5	5
3716	DIF210402028080	Metros cúbicos	6	6
3717	DIF210402028082	Metros cúbicos	6	6
3718	DIF210402028084	Metros cúbicos	6	6
3719	DIF210402028085	Metros cúbicos	3	3
3720	DIF210402028086	Metros cúbicos	6	6
3721	DIF210402028091	Metros cúbicos	3	3
3722	DIF210402029307	Piezas	5	5
3723	DIF210402029311	Piezas	1	1
3724	DIF210402029313	Piezas	1	1
3725	DIF210402029322	Piezas	1	1
3726	DIF210402029323	Piezas	5	5
3727	DIF210402029325	Piezas	2	2
3728	DIF210402029328	Piezas	1	1
3729	DIF210402031467	Piezas	1	1
3730	DIF210402031469	Piezas	1	1
3731	DIF210402031470	Piezas	3	3
3732	DIF210402031471	Piezas	3	3
3733	DIF210402031472	Piezas	7	7
3734	DIF210402031473	Piezas	2	2
3735	DIF210402031475	Piezas	1	1
3736	DIF210402031477	Piezas	1	1
3737	DIF210402031480	Piezas	2	2
3738	DIF210402031481	Piezas	2	2
3739	DIF210402031482	Piezas	1	1
3740	DIF210402031484	Piezas	1	1
3741	DIF210402031485	Piezas	1	1
3742	DIF210402031486	Piezas	1	1
3743	DIF210402031488	Piezas	2	2
3744	DIF210402031489	Piezas	1	1
3745	DIF210402031491	Piezas	2	2
3746	DIF210402032262	Piezas	3	3
3747	DIF210402032272	Piezas	24	24
3748	DIF210402032276	Piezas	7	7
3749	DIF210402034209	Piezas	15	15
3750	DIF210402034211	Piezas	42	42



#	FOLIO	UNIDAD DE MEDIDA	META	META MODIFICADA
3751	DIF210402034215	Piezas	14	14
3752	DIF210402034223	Piezas	36	36
3753	DIF210402034231	Piezas	38	38
3754	DIF210402021438	Piezas	16	16
3755	DIF210402021440	Piezas	1	1
3756	DIF210402021441	Piezas	15	15
3757	DIF210402021442	Piezas	20	20
3758	DIF210402021443	Piezas	13	13
3759	DIF210402021444	Piezas	2	2
3760	DIF210402021448	Piezas	64	64
3761	DIF210402021449	Piezas	38	38
3762	DIF210402021450	Piezas	5	5
3763	DIF210402021451	Piezas	6	6
3764	DIF210402021454	Piezas	33	33
3765	DIF210402021455	Piezas	43	43
3766	DIF210402021457	Piezas	15	15
3767	DIF210402021459	Piezas	20	20
3768	DIF210402021460	Piezas	12	12
3769	DIF210402024689	Piezas	18	18
3770	DIF210402024692	Piezas	19	19
3771	DIF210402024698	Piezas	52	52
3772	DIF210402024699	Piezas	16	16
3773	DIF210402024701	Piezas	13	13
3774	DIF210402024703	Piezas	78	78
3775	DIF210402024704	Piezas	92	92
3776	DIF210402024706	Piezas	9	9
3777	DIF210402026643	Piezas	6	6
3778	DIF210402026658	Piezas	8	8
3779	DIF210402027016	Piezas	30	30
3780	DIF210402027017	Metros Cuadrados	373	373
3781	DIF210402027018	Piezas	13	13
3782	DIF210402027021	Metros Cuadrados	245	245
3783	DIF210402027023	Piezas	14	14
3784	DIF210402027031	Metros Cuadrados	193	193
3785	DIF210402027717	Piezas	3	3
3786	DIF210402027722	Piezas	3	3
3787	DIF210402027727	Piezas	2	2
3788	DIF210402029333	Piezas	2	2
3789	DIF210402029334	Piezas	2	2
3790	DIF210402029338	Piezas	1	1
3791	DIF210402029340	Piezas	3	3
3792	DIF210402029344	Piezas	6	6
3793	DIF210402029345	Piezas	1	1
3794	DIF210402029349	Piezas	2	2
3795	DIF210402029353	Piezas	6	6
3796	DIF210402029354	Piezas	2	2
3797	DIF210402031492	Piezas	1	1
3798	DIF210402031493	Piezas	7	7
3799	DIF210402031495	Piezas	1	1
3800	DIF210402031497	Piezas	10	10



#	FOLIO	UNIDAD DE MEDIDA	META	META MODIFICADA
3801	DIF210402031499	Piezas	2	2
3802	DIF210402031501	Piezas	1	1
3803	DIF210402031503	Piezas	1	1
3804	DIF210402031505	Piezas	5	5
3805	DIF210402031506	Piezas	1	1
3806	DIF210402031507	Piezas	4	4
3807	DIF210402031511	Piezas	1	1
3808	DIF210402031515	Piezas	1	1
3809	DIF210402031517	Piezas	5	5
3810	DIF210402031518	Piezas	1	1
3811	DIF210402032281	Piezas	9	9
3812	DIF210402032283	Piezas	4	4
3813	DIF210402032291	Piezas	14	14
3814	DIF210402032295	Piezas	18	18
3815	DIF210402032298	Piezas	42	42
3816	DIF210402032299	Piezas	8	8
3817	DIF210402032303	Piezas	8	8
3818	DIF210402034234	Piezas	14	14
3819	DIF210402034239	Piezas	7	7
3820	DIF210402034244	Piezas	11	11
3821	DIF210402034246	Piezas	5	5
3822	DIF210402034254	Piezas	14	14
3823	DIF210402021462	Piezas	10	10
3824	DIF210402021465	Piezas	1	1
3825	DIF210402021466	Piezas	10	10
3826	DIF210402021469	Piezas	11	11
3827	DIF210402021470	Piezas	19	19
3828	DIF210402021471	Piezas	36	36
3829	DIF210402021473	Piezas	16	16
3830	DIF210402021474	Piezas	3	3
3831	DIF210402021475	Piezas	1	1
3832	DIF210402021476	Piezas	49	49
3833	DIF210402021477	Piezas	27	27
3834	DIF210402021479	Piezas	64	64
3835	DIF210402021480	Piezas	46	46
3836	DIF210402021481	Piezas	45	45
3837	DIF210402021482	Piezas	32	32
3838	DIF210402024712	Piezas	79	79
3839	DIF210402024713	Piezas	10	10
3840	DIF210402024715	Piezas	40	40
3841	DIF210402024721	Piezas	7	7
3842	DIF210402024725	Piezas	15	15
3843	DIF210402024729	Piezas	5	5
3844	DIF210402024730	Piezas	15	15
3845	DIF210402024732	Piezas	64	64
3846	DIF210402024734	Piezas	5	5
3847	DIF210402026666	Piezas	21	21
3848	DIF210402026667	Piezas	3	3
3849	DIF210402026674	Piezas	17	17
3850	DIF210402026676	Metros Cuadrados	139	139

#	FOLIO	UNIDAD DE MEDIDA	META	META MODIFICADA
3851	DIF210402026677	Piezas	7	7
3852	DIF210402027038	Piezas	9	9
3853	DIF210402027041	Piezas	25	25
3854	DIF210402027042	Piezas	23	23
3855	DIF210402027046	Metros Cuadrados	68	68
3856	DIF210402027048	Metros Cuadrados	66	66
3857	DIF210402027055	Metros Cuadrados	165.09	165.09
3858	DIF210402027061	Piezas	15	15
3859	DIF210402027739	Piezas	1	1
3860	DIF210402027740	Piezas	2	2
3861	DIF210402027745	Piezas	1	1
3862	DIF210402027754	Piezas	1	1
3863	DIF210402027757	Piezas	1	1
3864	DIF210402028132	Metros Cuadrados	279.77	279.77
3865	DIF210402028134	Metros lineales	375	375
3866	DIF210402028135	Piezas	18	18
3867	DIF210402028140	Metros Cuadrados	306.96	306.96
3868	DIF210402029357	Piezas	5	5
3869	DIF210402029358	Piezas	1	1
3870	DIF210402029360	Piezas	1	1
3871	DIF210402029362	Piezas	2	2
3872	DIF210402029364	Piezas	5	5
3873	DIF210402029365	Piezas	1	1
3874	DIF210402029367	Piezas	7	7
3875	DIF210402029368	Piezas	2	2
3876	DIF210402029369	Piezas	4	4
3877	DIF210402029370	Piezas	11	11
3878	DIF210402029371	Piezas	9	9
3879	DIF210402029372	Piezas	1	1
3880	DIF210402029373	Piezas	6	6
3881	DIF210402029374	Piezas	3	3
3882	DIF210402031519	Piezas	3	3
3883	DIF210402031521	Piezas	2	2
3884	DIF210402031522	Piezas	3	3
3885	DIF210402031523	Piezas	9	9
3886	DIF210402031526	Piezas	2	2
3887	DIF210402031527	Piezas	1	1
3888	DIF210402031530	Piezas	7	7
3889	DIF210402031531	Piezas	1	1
3890	DIF210402031532	Piezas	1	1
3891	DIF210402031533	Piezas	1	1
3892	DIF210402031534	Piezas	1	1
3893	DIF210402031536	Piezas	1	1
3894	DIF210402031537	Piezas	6	6
3895	DIF210402031538	Piezas	1	1
3896	DIF210402031539	Piezas	5	5
3897	DIF210402031540	Piezas	1	1
3898	DIF210402031541	Piezas	4	4
3899	DIF210402031542	Piezas	3	3
3900	DIF210402031543	Piezas	1	1



#	FOLIO	UNIDAD DE MEDIDA	META	META MODIFICADA
3901	DIF210402031544	Piezas	1	1
3902	DIF210402031545	Piezas	2	2
3903	DIF210402031944	Metros Cuadrados	746	746
3904	DIF210402032306	Piezas	3	3
3905	DIF210402032310	Piezas	17	17
3906	DIF210402032313	Piezas	2	2
3907	DIF210402032318	Piezas	14	14
3908	DIF210402034256	Piezas	15	15
3909	DIF210402034259	Piezas	1	1
3910	DIF210402034266	Piezas	15	15
3911	DIF210402021486	Piezas	20	20
3912	DIF210402021487	Piezas	4	4
3913	DIF210402021488	Piezas	7	7
3914	DIF210402021490	Piezas	4	4
3915	DIF210402021494	Piezas	19	19
3916	DIF210402021495	Piezas	63	63
3917	DIF210402021497	Piezas	7	7
3918	DIF210402021499	Piezas	1	1
3919	DIF210402021500	Piezas	18	18
3920	DIF210402021502	Piezas	8	8
3921	DIF210402021503	Piezas	9	9
3922	DIF210402021505	Piezas	5	5
3923	DIF210402021506	Piezas	2	2
3924	DIF210402021508	Piezas	1	1
3925	DIF210402021509	Piezas	13	13
3926	DIF210402024739	Piezas	30	30
3927	DIF210402026687	Piezas	11	11
3928	DIF210402026688	Piezas	8	8
3929	DIF210402026692	Piezas	4	4
3930	DIF210402027063	Metros Cuadrados	490	490
3931	DIF210402027068	Piezas	14	14
3932	DIF210402027070	Metros Cuadrados	103	103
3933	DIF210402027072	Piezas	2	2
3934	DIF210402027076	Piezas	9	9
3935	DIF210402027077	Metros lineales	2300	2300
3936	DIF210402027078	Metros Cuadrados	396	396
3937	DIF210402027079	Piezas	8	8
3938	DIF210402027081	Metros Cuadrados	44	44
3939	DIF210402027082	Piezas	8	8
3940	DIF210402027758	Piezas	63	63
3941	DIF210402027762	Piezas	4	4
3942	DIF210402027767	Piezas	10	10
3943	DIF210402027775	Piezas	1	1
3944	DIF210402027780	Piezas	3	3
3945	DIF210402028148	Metros Cuadrados	20.46	20.46
3946	DIF210402028154	Metros Cuadrados	164.93	164.93
3947	DIF210402028162	Piezas	2	2
3948	DIF210402031547	Piezas	6	6
3949	DIF210402031548	Piezas	14	14
3950	DIF210402031549	Piezas	4	4

#	FOLIO	UNIDAD DE MEDIDA	META	META MODIFICADA
3951	DIF210402031550	Piezas	2	2
3952	DIF210402031551	Piezas	3	3
3953	DIF210402031554	Piezas	4	4
3954	DIF210402031555	Piezas	1	1
3955	DIF210402031556	Piezas	2	2
3956	DIF210402031558	Piezas	3	3
3957	DIF210402031559	Piezas	1	1
3958	DIF210402031560	Piezas	9	9
3959	DIF210402031561	Piezas	1	1
3960	DIF210402031562	Piezas	1	1
3961	DIF210402031563	Piezas	1	1
3962	DIF210402031564	Piezas	4	4
3963	DIF210402031566	Piezas	1	1
3964	DIF210402031567	Piezas	1	1
3965	DIF210402031568	Piezas	1	1
3966	DIF210402031569	Piezas	8	8
3967	DIF210402031570	Piezas	4	4
3968	DIF210402031571	Piezas	1	1
3969	DIF210402031959	Metros Cuadrados	591	591
3970	DIF210402031977	Metros Cuadrados	18	18
3971	DIF210402032327	Piezas	22	22
3972	DIF210402032330	Piezas	6	6
3973	DIF210402021510	Piezas	10	10
3974	DIF210402026729	Piezas	2	2
3975	DIF210402026730	Piezas	6	6
3976	DIF210402027088	Piezas	17	17
3977	DIF210402027093	Metros lineales	450	450
3978	DIF210402027095	Metros Cuadrados	92.13	92.13
3979	DIF210402027100	Piezas	13	13
3980	DIF210402027105	Metros Cuadrados	232	232
3981	DIF210402027789	Piezas	3	3
3982	DIF210402027793	Piezas	1	1
3983	DIF210402027797	Piezas	1	1
3984	DIF210402027802	Piezas	2	2
3985	DIF210402028167	Metros Cuadrados	147.71	147.71
3986	DIF210402028168	Piezas	4	4
3987	DIF210402029699	Piezas	2	2
3988	DIF210402029704	Piezas	2	2
3989	DIF210402029706	Piezas	5	5
3990	DIF210402029713	Piezas	2	2
3991	DIF210402031572	Piezas	6	6
3992	DIF210402031573	Piezas	14	14
3993	DIF210402031574	Piezas	1	1
3994	DIF210402031575	Piezas	1	1
3995	DIF210402031577	Piezas	4	4
3996	DIF210402031578	Piezas	1	1
3997	DIF210402031579	Piezas	2	2
3998	DIF210402031580	Piezas	1	1
3999	DIF210402031581	Piezas	1	1
4000	DIF210402031582	Piezas	3	3

#	FOLIO	UNIDAD DE MEDIDA	META	META MODIFICADA
4001	DIF210402031583	Piezas	4	4
4002	DIF210402031584	Piezas	4	4
4003	DIF210402031585	Piezas	1	1
4004	DIF210402031586	Piezas	2	2
4005	DIF210402031587	Piezas	9	9
4006	DIF210402031588	Piezas	7	7
4007	DIF210402031589	Piezas	1	1
4008	DIF210402031590	Piezas	1	1
4009	DIF210402031591	Piezas	2	2
4010	DIF210402031593	Piezas	1	1
4011	DIF210402031594	Piezas	3	3
4012	DIF210402031595	Piezas	1	1
4013	DIF210402031596	Piezas	1	1
4014	DIF210402031597	Piezas	2	2
4015	DIF210402031598	Piezas	4	4
4016	DIF210402034304	Piezas	28	28
4017	DIF210402034315	Piezas	28	28
4018	DIF210402034319	Piezas	28	28
4019	DIF210402034320	Piezas	28	28
4020	DIF210402034321	Piezas	28	28
4021	DIF210402026733	Piezas	3	3
4022	DIF210402026738	Piezas	3	3
4023	DIF210402026741	Piezas	5	5
4024	DIF210402026743	Piezas	5	5
4025	DIF210402026747	Piezas	10	10
4026	DIF210402026748	Piezas	5	5
4027	DIF210402026749	Piezas	10	10
4028	DIF210402026750	Piezas	7	7
4029	DIF210402026753	Piezas	3	3
4030	DIF210402026755	Piezas	4	4
4031	DIF210402027112	Metros Cuadrados	8	8
4032	DIF210402027123	Metros Cuadrados	29.5	29.5
4033	DIF210402027131	Metros Cuadrados	66.6	66.6
4034	DIF210402027810	Piezas	9	9
4035	DIF210402027829	Piezas	1	1
4036	DIF210402029719	Piezas	5	5
4037	DIF210402029723	Piezas	1	1
4038	DIF210402029725	Piezas	2	2
4039	DIF210402029726	Piezas	1	1
4040	DIF210402029735	Piezas	1	1
4041	DIF210402029736	Metros Cuadrados	10000	10000
4042	DIF210402031599	Piezas	8	8
4043	DIF210402031600	Piezas	1	1
4044	DIF210402031601	Piezas	5	5
4045	DIF210402031602	Piezas	2	2
4046	DIF210402031603	Piezas	7	7
4047	DIF210402031604	Piezas	7	7
4048	DIF210402031605	Piezas	2	2
4049	DIF210402031607	Piezas	8	8
4050	DIF210402031608	Piezas	1	1

#	FOLIO	UNIDAD DE MEDIDA	META	META MODIFICADA
4051	DIF210402031609	Piezas	2	2
4052	DIF210402031610	Piezas	12	12
4053	DIF210402031611	Piezas	5	5
4054	DIF210402031612	Piezas	3	3
4055	DIF210402031613	Piezas	7	7
4056	DIF210402031614	Piezas	5	5
4057	DIF210402026757	Piezas	14	14
4058	DIF210402026758	Piezas	5	5
4059	DIF210402026759	Piezas	3	3
4060	DIF210402026760	Piezas	26	26
4061	DIF210402026761	Piezas	9	9
4062	DIF210402026762	Piezas	7	7
4063	DIF210402026764	Piezas	5	5
4064	DIF210402026765	Piezas	9	9
4065	DIF210402026766	Piezas	5	5
4066	DIF210402026767	Piezas	2	2
4067	DIF210402026768	Piezas	10	10
4068	DIF210402026769	Piezas	9	9
4069	DIF210402026771	Piezas	26	26
4070	DIF210402026772	Piezas	9	9
4071	DIF210402026775	Piezas	8	8
4072	DIF210402026777	Piezas	14	14
4073	DIF210402027139	Metros Cuadrados	147.2	147.2
4074	DIF210402027148	Metros Cuadrados	61.5	61.5
4075	DIF210402027838	Piezas	1	1
4076	DIF210402027843	Piezas	53	53
4077	DIF210402027847	Piezas	1	1
4078	DIF210402027849	Piezas	40	40
4079	DIF210402027852	Piezas	1	1
4080	DIF210402027854	Piezas	60	60
4081	DIF210402029744	Piezas	5	5
4082	DIF210402029751	Piezas	2	2
4083	DIF210402029757	Piezas	4	4
4084	DIF210402029758	Piezas	1	1
4085	DIF210402029468	Piezas	7	7
4086	DIF210402032810	Metros Cuadrados	168.1	168.1
4087	DIF210402026780	Piezas	7	7
4088	DIF210402026782	Piezas	5	5
4089	DIF210402026784	Piezas	8	8
4090	DIF210402027158	Metros Cuadrados	20.1	20.1
4091	DIF210402027160	Metros cúbicos	1893	1893
4092	DIF210402027163	Metros Cuadrados	80	80
4093	DIF210402027167	Piezas	12	12
4094	DIF210402027168	Metros Cuadrados	143.64	143.64
4095	DIF210402027172	Piezas	11	11
4096	DIF210402027175	Piezas	8	8
4097	DIF210402027177	Piezas	9	9
4098	DIF210402027858	Piezas	108	108
4099	DIF210402027860	Piezas	2	2
4100	DIF210402027862	Piezas	12	12

#	FOLIO	UNIDAD DE MEDIDA	META	META MODIFICADA
4101	DIF210402027864	Piezas	1	1
4102	DIF210402027866	Piezas	43	43
4103	DIF210402027872	Piezas	7	7
4104	DIF210402027873	Piezas	12	12
4105	DIF210402027875	Piezas	1	1
4106	DIF210402029768	Piezas	2	2
4107	DIF210402029774	Piezas	1	1
4108	DIF210402029780	Piezas	2	2
4109	DIF210402029481	Piezas	3	3
4110	DIF210402029498	Piezas	8	8
4111	DIF210402032827	Metros Cuadrados	465	465
4112	DIF210402032839	Metros Cuadrados	301.5	301.5
4113	DIF210402034773	Piezas	8	8
4114	DIF210402027181	Piezas	7	7
4115	DIF210402027183	Piezas	1	1
4116	DIF210402027184	Piezas	24	24
4117	DIF210402027186	Piezas	1	1
4118	DIF210402027188	Piezas	19	19
4119	DIF210402027189	Piezas	26	26
4120	DIF210402027191	Piezas	11	11
4121	DIF210402027195	Piezas	8	8
4122	DIF210402027196	Piezas	4	4
4123	DIF210402027197	Metros Cuadrados	23.19	23.19
4124	DIF210402027198	Piezas	24	24
4125	DIF210402027199	Piezas	10	10
4126	DIF210402027200	Metros Cuadrados	61.45	61.45
4127	DIF210402027201	Metros cúbicos	474	474
4128	DIF210402027878	Piezas	10	10
4129	DIF210402027882	Piezas	3	3
4130	DIF210402027884	Piezas	4	4
4131	DIF210402027885	Piezas	154	154
4132	DIF210402027888	Piezas	2	2
4133	DIF210402027889	Piezas	4	4
4134	DIF210402027892	Piezas	18	18
4135	DIF210402027898	Piezas	87	87
4136	DIF210402027899	Piezas	3	3
4137	DIF210402029790	Piezas	2	2
4138	DIF210402029797	Piezas	1	1
4139	DIF210402029798	Piezas	1	1
4140	DIF210402029801	Piezas	1	1
4141	DIF210402029802	Piezas	1	1
4142	DIF210402029807	Piezas	1	1
4143	DIF210402029808	Piezas	1	1
4144	DIF210402029812	Piezas	1	1
4145	DIF210402029814	Piezas	1	1
4146	DIF210402029509	Piezas	5	5
4147	DIF210402029513	Piezas	4	4
4148	DIF210402029518	Piezas	4	4
4149	DIF210402029525	Piezas	1	1
4150	DIF210402032468	Piezas	10	10



#	FOLIO	UNIDAD DE MEDIDA	META	META MODIFICADA
4151	DIF210402032849	Metros Cuadrados	250.25	250.25
4152	DIF210402032860	Metros Cuadrados	64	64
4153	DIF210402032865	Metros Cuadrados	50	50
4154	DIF210402027524	Piezas	1	1
4155	DIF210402027900	Piezas	6	6
4156	DIF210402027901	Piezas	4	4
4157	DIF210402027902	Piezas	1	1
4158	DIF210402027903	Piezas	10	10
4159	DIF210402027905	Piezas	14	14
4160	DIF210402027906	Piezas	9	9
4161	DIF210402027907	Piezas	19	19
4162	DIF210402027908	Piezas	3	3
4163	DIF210402027909	Piezas	6	6
4164	DIF210402027910	Piezas	24	24
4165	DIF210402027912	Piezas	9	9
4166	DIF210402027913	Piezas	2	2
4167	DIF210402027914	Piezas	11	11
4168	DIF210402027915	Piezas	29	29
4169	DIF210402027918	Piezas	12	12
4170	DIF210402027919	Piezas	15	15
4171	DIF210402027920	Piezas	11	11
4172	DIF210402027921	Piezas	12	12
4173	DIF210402027923	Piezas	6	6
4174	DIF210402029819	Piezas	2	2
4175	DIF210402029820	Piezas	2	2
4176	DIF210402029822	Piezas	5	5
4177	DIF210402029824	Piezas	25	25
4178	DIF210402029828	Piezas	6	6
4179	DIF210402029831	Piezas	9	9
4180	DIF210402029832	Piezas	10	10
4181	DIF210402029833	Piezas	17	17
4182	DIF210402029834	Piezas	2	2
4183	DIF210402029835	Piezas	5	5
4184	DIF210402031163	Piezas	1	1
4185	DIF210402029530	Piezas	2	2
4186	DIF210402029532	Piezas	1	1
4187	DIF210402029533	Piezas	2	2
4188	DIF210402029535	Piezas	1	1
4189	DIF210402029539	Piezas	1	1
4190	DIF210402029540	Piezas	1	1
4191	DIF210402029543	Piezas	1	1
4192	DIF210402032480	Piezas	2	2
4193	DIF210402032488	Piezas	13	13
4194	DIF210402032876	Metros Cuadrados	13	13
4195	DIF210402034817	Piezas	22	22
4196	DIF210402026863	Metros Cuadrados	208	208
4197	DIF210402026865	Metros Cuadrados	211	211
4198	DIF210402026866	Metros Cuadrados	346	346
4199	DIF210402026867	Metros Cuadrados	92.25	92.25
4200	DIF210402026868	Metros Cuadrados	381	381

#	FOLIO	UNIDAD DE MEDIDA	META	META MODIFICADA
4201	DIF210402026869	Metros Cuadrados	268	268
4202	DIF210402026870	Metros Cuadrados	67	67
4203	DIF210402026871	Metros Cuadrados	10	10
4204	DIF210402027540	Metros cúbicos	387	387
4205	DIF210402027552	Piezas	1	1
4206	DIF210402027553	Metros cúbicos	141	141
4207	DIF210402027557	Piezas	10	10
4208	DIF210402027924	Piezas	43	43
4209	DIF210402027926	Piezas	7	7
4210	DIF210402027927	Piezas	2	2
4211	DIF210402027928	Piezas	4	4
4212	DIF210402027930	Piezas	14	14
4213	DIF210402027931	Piezas	63	63
4214	DIF210402027932	Piezas	11	11
4215	DIF210402027933	Piezas	3	3
4216	DIF210402027935	Piezas	16	16
4217	DIF210402027936	Piezas	31	31
4218	DIF210402027939	Piezas	12	12
4219	DIF210402027940	Metros lineales	2	2
4220	DIF210402027941	Piezas	7	7
4221	DIF210402027942	Piezas	26	26
4222	DIF210402027943	Piezas	3	3
4223	DIF210402027944	Piezas	5	5
4224	DIF210402027945	Piezas	2	2
4225	DIF210402031166	Piezas	3	3
4226	DIF210402031168	Piezas	6	6
4227	DIF210402031172	Piezas	1	1
4228	DIF210402031175	Piezas	7	7
4229	DIF210402031176	Metros lineales	170	170
4230	DIF210402031180	Piezas	13	13
4231	DIF210402031183	Metros Cuadrados	245.08	245.08
4232	DIF210402031184	Piezas	1	1
4233	DIF210402031186	Piezas	2	2
4234	DIF210402029556	Piezas	2	2
4235	DIF210402029563	Piezas	1	1
4236	DIF210402029566	Piezas	1	1
4237	DIF210402029569	Piezas	1	1
4238	DIF210402029573	Piezas	1	1
4239	DIF210402029574	Piezas	1	1
4240	DIF210402029579	Piezas	2	2
4241	DIF210402032493	Piezas	8	8
4242	DIF210402032501	Piezas	3	3
4243	DIF210402032503	Piezas	7	7
4244	DIF210402032505	Piezas	10	10
4245	DIF210402032516	Piezas	15	15
4246	DIF210402032909	Metros Cuadrados	44	44
4247	DIF210402024928	Piezas	12	12
4248	DIF210402026877	Metros Cuadrados	4147	4147
4249	DIF210402026880	Metros Cuadrados	1825	1825
4250	DIF210402026881	Metros Cuadrados	3120	3120

#	FOLIO	UNIDAD DE MEDIDA	META	META MODIFICADA
4251	DIF210402026882	Metros Cuadrados	3418	3418
4252	DIF210402026883	Metros Cuadrados	3202	3202
4253	DIF210402026888	Metros Cuadrados	2105	2105
4254	DIF210402026891	Metros Cuadrados	2928	2928
4255	DIF210402026893	Metros Cuadrados	3780	3780
4256	DIF210402026894	Metros Cuadrados	2315	2315
4257	DIF210402027564	Piezas	9	9
4258	DIF210402027567	Piezas	9	9
4259	DIF210402027572	Piezas	5	5
4260	DIF210402027574	Piezas	1	1
4261	DIF210402027578	Piezas	12	12
4262	DIF210402027580	Piezas	1	1
4263	DIF210402027947	Piezas	18	18
4264	DIF210402027948	Piezas	29	29
4265	DIF210402027949	Piezas	2	2
4266	DIF210402027950	Piezas	7	7
4267	DIF210402027952	Piezas	1	1
4268	DIF210402027953	Piezas	5	5
4269	DIF210402027954	Piezas	4	4
4270	DIF210402027955	Piezas	8	8
4271	DIF210402027957	Piezas	5	5
4272	DIF210402027958	Piezas	20	20
4273	DIF210402027960	Piezas	1	1
4274	DIF210402027962	Piezas	4	4
4275	DIF210402027963	Piezas	13	13
4276	DIF210402027964	Piezas	6	6
4277	DIF210402027965	Piezas	3	3
4278	DIF210402027966	Piezas	11	11
4279	DIF210402027968	Piezas	9	9
4280	DIF210402027969	Metros lineales	48	48
4281	DIF210402031192	Piezas	3	3
4282	DIF210402031193	Piezas	1	1
4283	DIF210402031195	Metros lineales	400	400
4284	DIF210402031207	Piezas	4	4
4285	DIF210402031211	Metros lineales	200	200
4286	DIF210402029586	Piezas	1	1
4287	DIF210402029590	Piezas	5	5
4288	DIF210402029591	Piezas	2	2
4289	DIF210402029593	Piezas	4	4
4290	DIF210402029595	Piezas	9	9
4291	DIF210402029597	Piezas	8	8
4292	DIF210402029598	Piezas	1	1
4293	DIF210402029602	Piezas	1	1
4294	DIF210402032522	Piezas	17	17
4295	DIF210402032525	Piezas	7	7
4296	DIF210402032537	Piezas	4	4
4297	DIF210402032920	Metros Cuadrados	9	9
4298	DIF210402032925	Metros Cuadrados	107.9	107.9
4299	DIF210402026897	Metros Cuadrados	3399	3399
4300	DIF210402026898	SERVICIO(S)	1	1

#	FOLIO	UNIDAD DE MEDIDA	META	META MODIFICADA
4301	DIF210402026915	Metros Cuadrados	57.45	57.45
4302	DIF210402027588	Piezas	1	1
4303	DIF210402027590	Metros cúbicos	211	211
4304	DIF210402027592	Piezas	2	2
4305	DIF210402027594	Piezas	1	1
4306	DIF210402027595	Piezas	2	2
4307	DIF210402027599	Metros cúbicos	214	214
4308	DIF210402027602	Piezas	12	12
4309	DIF210402027603	Piezas	1	1
4310	DIF210402027608	Piezas	2	2
4311	DIF210402027970	Piezas	8	8
4312	DIF210402027971	Piezas	2	2
4313	DIF210402027972	Piezas	8	8
4314	DIF210402027973	Piezas	3	3
4315	DIF210402027974	Piezas	10	10
4316	DIF210402027975	Piezas	30	30
4317	DIF210402027978	Piezas	13	13
4318	DIF210402027979	Piezas	1	1
4319	DIF210402027981	Piezas	3	3
4320	DIF210402027983	Piezas	16	16
4321	DIF210402027984	Piezas	6	6
4322	DIF210402027985	Piezas	11	11
4323	DIF210402027986	Piezas	15	15
4324	DIF210402027987	Piezas	8	8
4325	DIF210402027988	Metros lineales	47	47
4326	DIF210402027989	Piezas	4	4
4327	DIF210402027990	Piezas	25	25
4328	DIF210402027991	Piezas	17	17
4329	DIF210402027992	Piezas	1	1
4330	DIF210402031382	Piezas	1	1
4331	DIF210402031384	Piezas	3	3
4332	DIF210402031386	Piezas	3	3
4333	DIF210402031388	Piezas	3	3
4334	DIF210402031389	Piezas	2	2
4335	DIF210402031390	Piezas	4	4
4336	DIF210402031392	Piezas	1	1
4337	DIF210402031393	Metros Cuadrados	1450	1450
4338	DIF210402031394	Piezas	1	1
4339	DIF210402031395	Piezas	2	2
4340	DIF210402031396	Piezas	2	2
4341	DIF210402031398	Piezas	2	2
4342	DIF210402031402	Piezas	1	1
4343	DIF210402031403	Piezas	1	1
4344	DIF210402031404	Piezas	2	2
4345	DIF210402029605	Piezas	4	4
4346	DIF210402029610	Piezas	4	4
4347	DIF210402029612	Piezas	4	4
4348	DIF210402029615	Piezas	2	2
4349	DIF210402029624	Piezas	2	2
4350	DIF210402030714	Piezas	1	1

#	FOLIO	UNIDAD DE MEDIDA	META	META MODIFICADA
4351	DIF210402030722	Piezas	2	2
4352	DIF210402030723	Piezas	1	1
4353	DIF210402030729	Piezas	6	6
4354	DIF210402030736	Piezas	1	1
4355	DIF210402031127	Piezas	1	1
4356	DIF210402031130	Piezas	4	4
4357	DIF210402031132	Metros Cuadrados	319	319
4358	DIF210402031136	Piezas	1	1
4359	DIF210402031138	Piezas	7	7
4360	DIF210402031144	Piezas	9	9
4361	DIF210402026420	Metros Cuadrados	482	482
4362	DIF210402026424	Metros Cuadrados	39	39
4363	DIF210402026431	Metros Cuadrados	146	146
4364	DIF210402026435	Metros Cuadrados	27	27
4365	DIF210402027210	Piezas	26	26
4366	DIF210402027212	Piezas	24	24
4367	DIF210402027214	Piezas	20	20
4368	DIF210402027215	Piezas	12	12
4369	DIF210402027217	Piezas	3	3
4370	DIF210402027220	Piezas	26	26
4371	DIF210402027223	Piezas	13	13
4372	DIF210402027224	Piezas	6	6
4373	DIF210402027227	Piezas	10	10
4374	DIF210402027228	Metros cúbicos	352	352
4375	DIF210402027230	Metros Cuadrados	362.32	362.32
4376	DIF210402030321	Piezas	1	1
4377	DIF210402030324	Piezas	3	3
4378	DIF210402030325	Piezas	1	1
4379	DIF210402030327	Piezas	1	1
4380	DIF210402030333	Piezas	1	1
4381	DIF210402030334	Piezas	1	1
4382	DIF210402030740	Piezas	1	1
4383	DIF210402030742	Piezas	3	3
4384	DIF210402030746	Piezas	1	1
4385	DIF210402030748	Piezas	1	1
4386	DIF210402030750	Piezas	3	3
4387	DIF210402030753	Piezas	2	2
4388	DIF210402030761	Piezas	2	2
4389	DIF210402030762	Piezas	1	1
4390	DIF210402031151	Metros lineales	170	170
4391	DIF210402031154	Piezas	1	1
4392	DIF210402031155	Piezas	1	1
4393	DIF210402031158	Piezas	1	1
4394	DIF210402026075	Metros Cuadrados	361	361
4395	DIF210402026076	Metros Cuadrados	74	74
4396	DIF210402026078	Metros Cuadrados	251	251
4397	DIF210402027234	Metros Cuadrados	668	668
4398	DIF210402027235	Metros cúbicos	529	529
4399	DIF210402027239	Metros Cuadrados	566	566
4400	DIF210402027241	Metros Cuadrados	46.38	46.38

#	FOLIO	UNIDAD DE MEDIDA	META	META MODIFICADA
4401	DIF210402027245	Metros Cuadrados	11.59	11.59
4402	DIF210402027246	Metros Cuadrados	1067	1067
4403	DIF210402027249	Metros cúbicos	283	283
4404	DIF210402027253	Metros cúbicos	30	30
4405	DIF210402029961	Piezas	47	47
4406	DIF210402029969	Piezas	39	39
4407	DIF210402030768	Piezas	1	1
4408	DIF210402030769	Piezas	2	2
4409	DIF210402030771	Piezas	5	5
4410	DIF210402030773	Piezas	3	3
4411	DIF210402030776	Piezas	1	1
4412	DIF210402030777	Piezas	2	2
4413	DIF210402030781	Piezas	3	3
4414	DIF210402030783	Piezas	1	1
4415	DIF210402030784	Piezas	1	1
4416	DIF210402030785	Piezas	4	4
4417	DIF210402030787	Piezas	3	3
4418	DIF210402030788	Piezas	5	5
4419	DIF210402030790	Piezas	1	1
4420	DIF210402030791	Piezas	2	2
4421	DIF210402030792	Piezas	2	2
4422	DIF210402026083	Metros Cuadrados	60	60
4423	DIF210402026084	Metros Cuadrados	56	56
4424	DIF210402026090	Metros Cuadrados	60	60
4425	DIF210402026091	Metros Cuadrados	3314	3314
4426	DIF210402026093	Metros Cuadrados	8	8
4427	DIF210402026094	Piezas	104	104
4428	DIF210402026095	Metros Cuadrados	4	4
4429	DIF210402027258	Metros cúbicos	120	120
4430	DIF210402029973	Piezas	12	12
4431	DIF210402029981	Piezas	1	1
4432	DIF210402029982	Piezas	1	1
4433	DIF210402029983	Piezas	15	15
4434	DIF210402029987	Piezas	1	1
4435	DIF210402029995	Piezas	1	1
4436	DIF210402030390	Piezas	5	5
4437	DIF210402030794	Piezas	4	4
4438	DIF210402030795	Piezas	3	3
4439	DIF210402030796	Piezas	2	2
4440	DIF210402030797	Piezas	1	1
4441	DIF210402030799	Piezas	4	4
4442	DIF210402030800	Piezas	3	3
4443	DIF210402030801	Piezas	1	1
4444	DIF210402030803	Piezas	2	2
4445	DIF210402030804	Piezas	4	4
4446	DIF210402030805	Piezas	1	1
4447	DIF210402030806	Piezas	2	2
4448	DIF210402030809	Piezas	2	2
4449	DIF210402030810	Piezas	1	1
4450	DIF210402030811	Piezas	1	1

#	FOLIO	UNIDAD DE MEDIDA	META	META MODIFICADA
4451	DIF210402030812	Piezas	4	4
4452	DIF210402030813	Piezas	3	3
4453	DIF210402030815	Piezas	3	3
4454	DIF210402030816	Piezas	3	3
4455	DIF210402030817	Piezas	3	3
4456	DIF210402030819	Piezas	1	1
4457	DIF210402031223	Metros lineales	300	300
4458	DIF210402031228	Piezas	3	3
4459	DIF210402031243	Metros lineales	150	150
4460	DIF210402027288	Metros cúbicos	32	32
4461	DIF210402027289	Metros cúbicos	30	30
4462	DIF210402027290	Metros cúbicos	830	830
4463	DIF210402029997	Piezas	5	5
4464	DIF210402030000	Piezas	1	1
4465	DIF210402030015	Metros Cuadrados	394	394
4466	DIF210402030020	Metros Cuadrados	453	453
4467	DIF210402030399	Piezas	4	4
4468	DIF210402030407	Piezas	1	1
4469	DIF210402030408	Piezas	2	2
4470	DIF210402030409	Piezas	2	2
4471	DIF210402030413	Piezas	1	1
4472	DIF210402030820	Piezas	1	1
4473	DIF210402030821	Piezas	1	1
4474	DIF210402030822	Piezas	1	1
4475	DIF210402030824	Piezas	6	6
4476	DIF210402030825	Piezas	1	1
4477	DIF210402030826	Piezas	3	3
4478	DIF210402030828	Piezas	1	1
4479	DIF210402030829	Piezas	1	1
4480	DIF210402030830	Piezas	3	3
4481	DIF210402030832	Piezas	15	15
4482	DIF210402030834	Piezas	1	1
4483	DIF210402030835	Piezas	10	10
4484	DIF210402030839	Piezas	1	1
4485	DIF210402030840	Piezas	1	1
4486	DIF210402030841	Piezas	1	1
4487	DIF210402030842	Piezas	2	2
4488	DIF210402030843	Piezas	10	10
4489	DIF210402030845	Piezas	1	1
4490	DIF210402031252	Metros lineales	300	300
4491	DIF210402031258	Piezas	3	3
4492	DIF210402033709	Aula	4	4
4493	DIF210402030043	Metros Cuadrados	668	668
4494	DIF210402030415	Piezas	14	14
4495	DIF210402030419	Piezas	1	1
4496	DIF210402030421	Piezas	9	9
4497	DIF210402030422	Piezas	1	1
4498	DIF210402030427	Piezas	3	3
4499	DIF210402030432	Piezas	2	2
4500	DIF210402030433	Piezas	3	3

#	FOLIO	UNIDAD DE MEDIDA	META	META MODIFICADA
4501	DIF210402030438	Piezas	1	1
4502	DIF210402030846	Piezas	2	2
4503	DIF210402030847	Piezas	4	4
4504	DIF210402030848	Piezas	6	6
4505	DIF210402030849	Piezas	4	4
4506	DIF210402030850	Piezas	4	4
4507	DIF210402030851	Piezas	4	4
4508	DIF210402030852	Piezas	1	1
4509	DIF210402030853	Piezas	1	1
4510	DIF210402030854	Piezas	7	7
4511	DIF210402030855	Piezas	3	3
4512	DIF210402030857	Piezas	1	1
4513	DIF210402030858	Piezas	1	1
4514	DIF210402030859	Piezas	1	1
4515	DIF210402030861	Piezas	2	2
4516	DIF210402030862	Piezas	1	1
4517	DIF210402030863	Piezas	4	4
4518	DIF210402030864	Piezas	4	4
4519	DIF210402030865	Piezas	1	1
4520	DIF210402030866	Piezas	16	16
4521	DIF210402030867	Piezas	4	4
4522	DIF210402030868	Piezas	1	1
4523	DIF210402030869	Piezas	1	1
4524	DIF210402030870	Piezas	13	13
4525	DIF210402030872	Piezas	17	17
4526	DIF210402038294	Calentador(es)	302	302
4527	DIF210402026164	Metros Cuadrados	419	419
4528	DIF210402026169	Metros Cuadrados	52.25	52.25
4529	DIF210402030046	Piezas	2000	2000
4530	DIF210402030054	Piezas	11	11
4531	DIF210402030068	Piezas	2	2
4532	DIF210402030442	Piezas	1	1
4533	DIF210402030444	Piezas	2	2
4534	DIF210402030445	Piezas	1	1
4535	DIF210402030451	Piezas	2	2
4536	DIF210402030455	Piezas	1	1
4537	DIF210402030461	Piezas	1	1
4538	DIF210402030463	Piezas	1	1
4539	DIF210402030464	Piezas	2	2
4540	DIF210402030874	Piezas	6	6
4541	DIF210402030875	Piezas	10	10
4542	DIF210402030876	Piezas	3	3
4543	DIF210402030877	Piezas	5	5
4544	DIF210402030879	Piezas	4	4
4545	DIF210402030881	Piezas	1	1
4546	DIF210402030882	Piezas	3	3
4547	DIF210402030883	Piezas	2	2
4548	DIF210402030884	Piezas	14	14
4549	DIF210402030886	Piezas	2	2
4550	DIF210402030887	Piezas	7	7



#	FOLIO	UNIDAD DE MEDIDA	META	META MODIFICADA
4551	DIF210402025474	Piezas	26	26
4552	DIF210402025475	Piezas	4	4
4553	DIF210402030465	Piezas	1	1
4554	DIF210402030475	Piezas	2	2
4555	DIF210402030488	Piezas	3	3
4556	DIF210402025477	Piezas	3	3
4557	DIF210402025478	Piezas	35	35
4558	DIF210402025480	Piezas	2	2
4559	DIF210402025481	Piezas	17	17
4560	DIF210402025482	Piezas	13	13
4561	DIF210402025484	Piezas	1	1
4562	DIF210402025485	Piezas	5	5
4563	DIF210402025486	Piezas	13	13
4564	DIF210402030503	Piezas	2	2
4565	DIF210402030507	Piezas	2	2
4566	DIF210402030508	Piezas	1	1
4567	DIF210402030512	Piezas	2	2
4568	DIF210402030940	Piezas	2	2
4569	DIF210402030128	Metros Cuadrados	58.52	58.52
4570	DIF210402030130	Piezas	6	6
4571	DIF210402030135	Piezas	6	6
4572	DIF210402030137	Metros Cuadrados	124.68	124.68
4573	DIF210402030514	Piezas	1	1
4574	DIF210402030519	Piezas	1	1
4575	DIF210402030521	Piezas	2	2
4576	DIF210402030527	Piezas	1	1
4577	DIF210402030535	Piezas	7	7
4578	DIF210402030946	Piezas	1	1
4579	DIF210402030950	Piezas	1	1
4580	DIF210402030954	Piezas	1	1
4581	DIF210402030958	Piezas	2	2
4582	DIF210402030959	Piezas	26	26
4583	DIF210402030967	Piezas	5	5
4584	DIF210402025526	Piezas	5	5
4585	DIF210402025537	Piezas	7	7
4586	DIF210402025547	Piezas	7	7
4587	DIF210402025548	Piezas	26	26
4588	DIF210402026264	Metros Cuadrados	92	92
4589	DIF210402030145	Piezas	3	3
4590	DIF210402030148	Metros Cuadrados	102.55	102.55
4591	DIF210402030149	Piezas	1	1
4592	DIF210402030150	Piezas	6	6
4593	DIF210402030151	Piezas	5	5
4594	DIF210402030152	Piezas	4	4
4595	DIF210402030156	Piezas	5	5
4596	DIF210402030157	Piezas	3	3
4597	DIF210402030160	Metros Cuadrados	118.4	118.4
4598	DIF210402030163	Piezas	2	2
4599	DIF210402030164	Piezas	3	3
4600	DIF210402030165	Piezas	1	1

#	FOLIO	UNIDAD DE MEDIDA	META	META MODIFICADA
4601	DIF210402030539	Piezas	3	3
4602	DIF210402030541	Piezas	3	3
4603	DIF210402030546	Piezas	9	9
4604	DIF210402030553	Piezas	4	4
4605	DIF210402030557	Piezas	6	6
4606	DIF210402030560	Piezas	4	4
4607	DIF210402030969	Piezas	4	4
4608	DIF210402030971	Piezas	1	1
4609	DIF210402030974	Piezas	2	2
4610	DIF210402030977	Piezas	4	4
4611	DIF210402030981	Piezas	5	5
4612	DIF210402030982	Piezas	11	11
4613	DIF210402030985	Piezas	1	1
4614	DIF210402030986	Piezas	6	6
4615	DIF210402030992	Piezas	1	1
4616	DIF210402025556	Piezas	8	8
4617	DIF210402025557	Piezas	59	59
4618	DIF210402025563	Piezas	5	5
4619	DIF210402025567	Piezas	7	7
4620	DIF210402025569	Piezas	9	9
4621	DIF210402025572	Piezas	21	21
4622	DIF210402026276	Metros Cuadrados	62	62
4623	DIF210402026289	Metros Cuadrados	151	151
4624	DIF210402030173	Piezas	1	1
4625	DIF210402030174	Piezas	1	1
4626	DIF210402030175	Piezas	2	2
4627	DIF210402030176	Piezas	4	4
4628	DIF210402030178	Piezas	1	1
4629	DIF210402030180	Piezas	2	2
4630	DIF210402030181	Piezas	8	8
4631	DIF210402030182	Piezas	1	1
4632	DIF210402030183	Piezas	4	4
4633	DIF210402030185	Piezas	1	1
4634	DIF210402030186	Piezas	1	1
4635	DIF210402030188	Piezas	2	2
4636	DIF210402030189	Piezas	3	3
4637	DIF210402030191	Piezas	2	2
4638	DIF210402030192	Piezas	2	2
4639	DIF210402030193	Piezas	2	2
4640	DIF210402030195	Piezas	1	1
4641	DIF210402030564	Piezas	1	1
4642	DIF210402030566	Piezas	1	1
4643	DIF210402030568	Piezas	3	3
4644	DIF210402030572	Piezas	4	4
4645	DIF210402030574	Piezas	8	8
4646	DIF210402030579	Piezas	1	1
4647	DIF210402030580	Piezas	1	1
4648	DIF210402030583	Piezas	1	1
4649	DIF210402031000	Piezas	2	2
4650	DIF210402031001	Piezas	9	9

#	FOLIO	UNIDAD DE MEDIDA	META	META MODIFICADA
4651	DIF210402031006	Piezas	1	1
4652	DIF210402031008	Piezas	2	2
4653	DIF210402031010	Piezas	1	1
4654	DIF210402031013	Piezas	9	9
4655	DIF210402031016	Piezas	2	2
4656	DIF210402031017	Piezas	1	1
4657	DIF210402025578	Piezas	8	8
4658	DIF210402025648	Metros Cuadrados	320	320
4659	DIF210402025649	Metros Cuadrados	44	44
4660	DIF210402026307	Metros Cuadrados	492	492
4661	DIF210402026315	Metros Cuadrados	4	4
4662	DIF210402023656	Metros Cuadrados	150	150
4663	DIF210402027477	Piezas	6	6
4664	DIF210402030197	Piezas	5	5
4665	DIF210402030198	Piezas	1	1
4666	DIF210402030200	Piezas	3	3
4667	DIF210402030201	Piezas	1	1
4668	DIF210402030204	Piezas	5	5
4669	DIF210402030205	Piezas	5	5
4670	DIF210402030207	Piezas	1	1
4671	DIF210402030208	Piezas	2	2
4672	DIF210402030212	Piezas	3	3
4673	DIF210402030213	Piezas	1	1
4674	DIF210402030215	Piezas	9	9
4675	DIF210402030216	Piezas	3	3
4676	DIF210402030217	Piezas	6	6
4677	DIF210402030219	Piezas	2	2
4678	DIF210402030221	Piezas	2	2
4679	DIF210402030590	Piezas	2	2
4680	DIF210402030595	Piezas	6	6
4681	DIF210402030597	Piezas	1	1
4682	DIF210402030605	Piezas	10	10
4683	DIF210402030608	Piezas	2	2
4684	DIF210402030612	Piezas	5	5
4685	DIF210402031023	Piezas	1	1
4686	DIF210402031024	Piezas	4	4
4687	DIF210402031028	Piezas	2	2
4688	DIF210402031035	Piezas	2	2
4689	DIF210402031041	Piezas	2	2
4690	DIF210402031042	Piezas	7	7
4691	DIF210402031043	Metros Cuadrados	1076	1076
4692	DIF210402025682	Metros Cuadrados	24	24
4693	DIF210402027507	Metros cúbicos	300	300
4694	DIF210402027515	Metros cúbicos	284	284
4695	DIF210402029838	Piezas	1	1
4696	DIF210402029840	Piezas	5	5
4697	DIF210402029841	Piezas	3	3
4698	DIF210402029843	Piezas	3	3
4699	DIF210402029844	Piezas	4	4
4700	DIF210402030223	Piezas	1	1

#	FOLIO	UNIDAD DE MEDIDA	META	META MODIFICADA
4701	DIF210402030224	Piezas	2	2
4702	DIF210402030225	Piezas	3	3
4703	DIF210402030229	Piezas	1	1
4704	DIF210402030230	Piezas	6	6
4705	DIF210402030231	Piezas	3	3
4706	DIF210402030232	Piezas	4	4
4707	DIF210402030234	Piezas	6	6
4708	DIF210402030239	Piezas	5	5
4709	DIF210402030240	Piezas	1	1
4710	DIF210402030242	Piezas	2	2
4711	DIF210402030246	Piezas	1	1
4712	DIF210402030617	Piezas	1	1
4713	DIF210402030619	Piezas	1	1
4714	DIF210402030622	Piezas	1	1
4715	DIF210402030632	Piezas	1	1
4716	DIF210402030633	Piezas	2	2
4717	DIF210402030635	Piezas	1	1
4718	DIF210402030637	Piezas	5	5
4719	DIF210402031046	Piezas	2	2
4720	DIF210402031052	Piezas	1	1
4721	DIF210402031054	Piezas	1	1
4722	DIF210402031057	Piezas	1	1
4723	DIF210402031058	Piezas	1	1
4724	DIF210402031060	Piezas	4	4
4725	DIF210402031065	Piezas	1	1
4726	DIF210402039156	Calentador(es)	286	286
4727	DIF210402039163	Calentador(es)	205	205
4728	DIF210402025250	Piezas	46	46
4729	DIF210402025258	Piezas	7	7
4730	DIF210402025685	Metros Cuadrados	400.69	400.69
4731	DIF210402025692	Metros Cuadrados	432.23	432.23
4732	DIF210402025698	Metros Cuadrados	172.05	172.05
4733	DIF210402025701	Metros Cuadrados	176.05	176.05
4734	DIF210402025704	Metros Cuadrados	242.72	242.72
4735	DIF210402026357	Metros Cuadrados	178	178
4736	DIF210402026362	Metros Cuadrados	111	111
4737	DIF210402026366	Metros Cuadrados	63	63
4738	DIF210402026368	Metros Cuadrados	14	14
4739	DIF210402026581	Metros Cuadrados	57	57
4740	DIF210402026587	Metros Cuadrados	209	209
4741	DIF210402026597	Metros Cuadrados	191	191
4742	DIF210402029847	Piezas	1	1
4743	DIF210402029849	Piezas	1	1
4744	DIF210402029850	Piezas	4	4
4745	DIF210402029851	Piezas	5	5
4746	DIF210402029855	Piezas	1	1
4747	DIF210402029858	Piezas	1	1
4748	DIF210402029861	Piezas	1	1
4749	DIF210402029862	Piezas	4	4
4750	DIF210402029863	Piezas	1	1

#	FOLIO	UNIDAD DE MEDIDA	META	META MODIFICADA
4751	DIF210402029866	Piezas	2	2
4752	DIF210402029870	Piezas	7	7
4753	DIF210402029871	Piezas	25	25
4754	DIF210402029872	Piezas	11	11
4755	DIF210402030247	Piezas	2	2
4756	DIF210402030251	Piezas	1	1
4757	DIF210402030252	Piezas	4	4
4758	DIF210402030254	Piezas	2	2
4759	DIF210402030257	Piezas	6	6
4760	DIF210402030258	Piezas	1	1
4761	DIF210402030261	Piezas	2	2
4762	DIF210402030263	Piezas	2	2
4763	DIF210402030264	Piezas	3	3
4764	DIF210402030266	Piezas	2	2
4765	DIF210402030270	Piezas	1	1
4766	DIF210402030643	Piezas	1	1
4767	DIF210402030646	Piezas	10	10
4768	DIF210402030651	Piezas	1	1
4769	DIF210402030654	Piezas	30	30
4770	DIF210402030656	Piezas	2	2
4771	DIF210402030661	Piezas	11	11
4772	DIF210402031071	Piezas	2	2
4773	DIF210402031072	Piezas	1	1
4774	DIF210402031073	Piezas	22	22
4775	DIF210402031074	Metros Cuadrados	611	611
4776	DIF210402031078	Piezas	1	1
4777	DIF210402031080	Piezas	2	2
4778	DIF210402031081	Piezas	2	2
4779	DIF210402031082	Piezas	1	1
4780	DIF210402031084	Metros Cuadrados	61.59	61.59
4781	DIF210402031085	Piezas	1	1
4782	DIF210402031086	Piezas	4	4
4783	DIF210402031088	Piezas	4	4
4784	DIF210402031093	Piezas	3	3
4785	DIF210402039168	Piezas	478	478
4786	DIF210402039173	Piezas	405	405
4787	DIF210402039174	Piezas	343	343
4788	DIF210402039177	Piezas	584	584
4789	DIF210402039180	Piezas	508	508
4790	DIF210402039182	Piezas	447	447
4791	DIF210402025264	Piezas	4	4
4792	DIF210402025267	Piezas	17	17
4793	DIF210402025709	Metros Cuadrados	259.45	259.45
4794	DIF210402025711	Metros Cuadrados	68	68
4795	DIF210402025713	Metros Cuadrados	47	47
4796	DIF210402025715	Metros Cuadrados	279	279
4797	DIF210402025717	Metros Cuadrados	18	18
4798	DIF210402025719	Metros Cuadrados	200.35	200.35
4799	DIF210402025720	Metros Cuadrados	186.9	186.9
4800	DIF210402025721	Metros Cuadrados	602.66	602.66

#	FOLIO	UNIDAD DE MEDIDA	META	META MODIFICADA
4801	DIF210402025723	Metros Cuadrados	359.99	359.99
4802	DIF210402025726	Metros Cuadrados	123	123
4803	DIF210402025727	Metros Cuadrados	18	18
4804	DIF210402026374	Metros Cuadrados	43	43
4805	DIF210402026378	Metros Cuadrados	156	156
4806	DIF210402026381	Metros Cuadrados	256	256
4807	DIF210402026624	Piezas	4	4
4808	DIF210402029873	Piezas	7	7
4809	DIF210402029874	Piezas	4	4
4810	DIF210402029875	Piezas	5	5
4811	DIF210402029876	Piezas	10	10
4812	DIF210402029879	Piezas	9	9
4813	DIF210402029880	Piezas	1	1
4814	DIF210402029882	Piezas	1	1
4815	DIF210402029883	Piezas	7	7
4816	DIF210402029884	Piezas	2	2
4817	DIF210402029885	Piezas	1	1
4818	DIF210402029887	Piezas	3	3
4819	DIF210402029888	Piezas	4	4
4820	DIF210402029889	Piezas	6	6
4821	DIF210402029892	Piezas	1	1
4822	DIF210402029894	Piezas	1	1
4823	DIF210402029897	Piezas	2	2
4824	DIF210402029898	Piezas	8	8
4825	DIF210402030271	Piezas	2	2
4826	DIF210402030274	Piezas	1	1
4827	DIF210402030275	Piezas	3	3
4828	DIF210402030279	Piezas	1	1
4829	DIF210402030280	Piezas	2	2
4830	DIF210402030287	Piezas	6	6
4831	DIF210402030292	Piezas	7	7
4832	DIF210402030294	Piezas	1	1
4833	DIF210402030669	Piezas	19	19
4834	DIF210402030670	Piezas	5	5
4835	DIF210402030674	Piezas	4	4
4836	DIF210402030680	Piezas	3	3
4837	DIF210402030681	Piezas	1	1
4838	DIF210402030688	Piezas	1	1
4839	DIF210402031097	Piezas	2	2
4840	DIF210402031100	Piezas	1	1
4841	DIF210402031102	Piezas	1	1
4842	DIF210402031108	Piezas	21	21
4843	DIF210402031111	Piezas	3	3
4844	DIF210402031113	Piezas	2	2
4845	DIF210402031116	Piezas	9	9
4846	DIF210402031118	Piezas	11	11
4847	DIF210402031119	Metros Cuadrados	586	586
4848	DIF210402025285	Piezas	35	35
4849	DIF210402025291	Metros lineales	54	54
4850	DIF210402025730	Metros Cuadrados	154.38	154.38

#	FOLIO	UNIDAD DE MEDIDA	META	META MODIFICADA
4851	DIF210402025732	Metros Cuadrados	91.21	91.21
4852	DIF210402025734	Metros Cuadrados	16	16
4853	DIF210402026396	Metros Cuadrados	154	154
4854	DIF210402026400	Metros Cuadrados	96	96
4855	DIF210402026404	Metros Cuadrados	197	197
4856	DIF210402026408	Metros Cuadrados	186	186
4857	DIF210402026411	Metros Cuadrados	29	29
4858	DIF210402026633	Piezas	9	9
4859	DIF210402027203	Piezas	11	11
4860	DIF210402027205	Piezas	2	2
4861	DIF210402027206	Piezas	25	25
4862	DIF210402027208	Piezas	17	17
4863	DIF210402029900	Piezas	2	2
4864	DIF210402029901	Piezas	3	3
4865	DIF210402029903	Piezas	3	3
4866	DIF210402029904	Piezas	1	1
4867	DIF210402029905	Piezas	1	1
4868	DIF210402029906	Piezas	1	1
4869	DIF210402030297	Piezas	2	2
4870	DIF210402030298	Piezas	2	2
4871	DIF210402030299	Piezas	2	2
4872	DIF210402030301	Piezas	1	1
4873	DIF210402030304	Piezas	1	1
4874	DIF210402030306	Piezas	2	2
4875	DIF210402030310	Piezas	1	1
4876	DIF210402030312	Piezas	2	2
4877	DIF210402030313	Piezas	1	1
4878	DIF210402030314	Piezas	2	2
4879	DIF210402030315	Piezas	1	1
4880	DIF210402030318	Piezas	1	1
4881	DIF210402030319	Piezas	3	3
4882	DIF210402030693	Piezas	3	3
4883	DIF210402030702	Piezas	2	2
4884	DIF210402030708	Piezas	1	1
4885	DIF210402060241	Kilómetro	4.6	4.6
4886	DIF210402055488	Maquinaria y equipo	10	10
4887	DIF210402052553	Metros Cuadrados	1115	1115
4888	DIF210402046673	Metros Cuadrados	325.01	325.01
4889	DIF210402046688	Metros Cuadrados	54	54
4890	DIF210402046700	Metros Cuadrados	45.57	45.57
4891	DIF210402046710	Metros Cuadrados	52.43	52.43
4892	DIF210402046725	Metros Cuadrados	20.8	20.8
4893	DIF210402046738	Metros Cuadrados	56	56
4894	DIF210402059359	Aula	10	10
4895	DIF210402059372	Aula	2	2
4896	DIF210402056864	Metros Cuadrados	24900	24900
4897	DIF210402058580	Otros	20	20
4898	DIF210402060332	Metros	1	1
4899	DIF210402058708	Otros	1	1
4900	DIF210402058709	Otros	1	1

#	FOLIO	UNIDAD DE MEDIDA	META	META MODIFICADA
4901	DIF210402054172	Metros Cuadrados	185	185
4902	DIF210402054175	Metros Cuadrados	537	537
4903	DIF210402054176	Piezas	15	15
4904	DIF210402054177	Piezas	24	24
4905	DIF210402056309	Lote	1	1
4906	DIF210402057201	Equipamiento	26	26
4907	DIF210402056369	Metros	3000	3000
4908	DIF210402056379	Metros	5000	5000
4909	DIF210402055306	Equipamiento	1	1
4910	DIF210402056400	Metros	15000	15000
4911	DIF210402057367	Luminaria	290	290
4912	DIF210402059921	Aula	14	14
4913	DIF210402059285	Equipamiento	1	1
4914	DIF210402054675	Biblioteca(s)	3	3
4915	DIF210402058680	Computadoras	150	150
4916	DIF210402058680	Mobiliario y equipo	256	256
4917	DIF210402047225	Metros Cuadrados	445.48	445.48
4918	DIF210402056829	Lote	6	6
4919	DIF210402059603	Computadoras	55	55
4920	DIF210402059603	IMPRESORA(S)	55	55
4921	DIF210402059603	Piezas	55	55
4922	DIF210402047296	Piezas	1	1
4923	DIF210402047304	Piezas	1	1
4924	DIF210402056321	Kilómetro	3.5	3.5
4925	DIF210402058955	Equipamiento	495	495
4926	DIF210402060339	Metros	1	1
4927	DIF210402056387	Metros	10000	10000
4928	DIF210402056405	Metros	20000	20000
4929	DIF210402059871	Equipamiento	138	138
4930	DIF210402059874	Equipamiento	3761	3761
4931	DIF210402055508	Mobiliario y equipo	1	1
4932	DIF210402059919	Aula	2	2
4933	DIF210402059920	Aula	129	129
4934	DIF210402059923	Aula	54	54
4935	DIF210201932309	Aula	100	100000
4936	DIF210402057403	Lote	1	1
4937	DIF210402059345	Equipamiento	3	3
4938	DIF210402047215	Metros Cuadrados	558.67	558.67
4939	DIF210402042850	Metros Cuadrados	175.66	175.66
4940	DIF210402028065	Piezas	4	4
4941	DIF210402027006	Metros Cuadrados	240.5	240.5
4942	DIF210402028088	Metros cúbicos	6	6
4943	DIF210402034600	Piezas	33	33
4944	DIF210402027750	Piezas	2	2
4945	DIF210402031970	Metros Cuadrados	427	427
4946	DIF210402027801	Piezas	3	3
4947	DIF210402031606	Piezas	22	22
4948	DIF210402027869	Piezas	1	1
4949	DIF210402024973	Piezas	7	7
4950	DIF210402026416	Metros Cuadrados	526	526





#	FOLIO	UNIDAD DE MEDIDA	META	META MODIFICADA
4951	DIF210402031241	Piezas	3	3
4952	DIF210402030155	Metros Cuadrados	26	26
4953	DIF210402030630	Piezas	4	4
4954	DIF210402031094	Piezas	1	1
4955	DIF210402030289	Piezas	2	2
4956	DIF210402031099	Piezas	1	1
4957	DIF210402020234	Metros cuadrados de construc	36	36
4958	DIF210402020257	Metros cuadrados de construc	36	36
4959	DIF210402028579	Piezas	1	1
4960	DIF210402028213	Metros Cuadrados	115.13	115.13
4961	DIF210402043456	Metros Cuadrados	114	114
4962	DIF210402028766	Piezas	1	1
4963	DIF210402028429	Piezas	2	2
4964	DIF210402043566	Metros Cuadrados	55	55
4965	DIF210402036137	Metros cuadrados de construc	36	36
4966	DIF17170200858096	Metros Cuadrados	1	100
4967	DIF190101514821	Metros	2500	18500
4968	DIF190201533937	Celdas solares	218	111
4969	DIF190201535789	Metros Cuadrados	2621.1	2621.1
4970	DIF190201534021	Celdas solares	109	111
4971	DIF190201534039	Celdas solares	109	111
4972	DIF190201534063	Celdas solares	109	111
4973	DIF190201534079	Celdas solares	190	210
4974	DIF190201534081	Celdas solares	190	210
4975	DIF190201536206	Metros lineales	770	770
4976	DIF190201536285	Metros lineales	160	348
4977	DIF190201535455	Celdas solares	100	111
4978	DIF190201535699	Metros Cuadrados	4910.5	4910.5
4979	DIF190201535811	Metros Cuadrados	4029.6	4029.6
4980	DIF190201534036	Celdas solares	218	111
4981	DIF190201534043	Celdas solares	109	111
4982	DIF190201534049	Celdas solares	109	111
4983	DIF190201535850	Metros Cuadrados	1397.5	1397.5
4984	DIF190201535872	Metros Cuadrados	3058	3058
4985	DIF190201534058	Celdas solares	109	111
4986	DIF190201534068	Celdas solares	109	111
4987	DIF190201534077	Celdas solares	190	210
4988	DIF190201534087	Otros	1	50
4989	DIF190201534117	Otros	1	59
4990	DIF190201536100	Otros	1	1
4991	DIF190201536267	Metros lineales	420	385
4992	DIF190201567504	Lote	9	9
4993	DIF190201564373	Metros Cuadrados	1800	1800
4994	DIF190401585346	Celdas solares	40	40
4995	DIF190401581037	Metros lineales	55	61
4996	DIF190401581039	Metros lineales	100	85
4997	DIF190401581041	Metros lineales	230	250
4998	DIF190401581047	Metros lineales	170	165
4999	DIF190401581052	Metros lineales	401	511
5000	DIF190401585292	Metros lineales	154	156

#	FOLIO	UNIDAD DE MEDIDA	META	META MODIFICADA
5001	DIF190401585308	Metros lineales	470	470
5002	DIF190401585321	Metros lineales	180	195
5003	DIF190401605517	Celdas solares	111	111
5004	DIF190401663460	Otros	50	50
5005	DIF190401663501	Otros	6	6
5006	DIF190401663531	Otros	1	1
5007	DIF190401663363	Metros Cuadrados	330	433.38
5008	DIF190401663407	Otros	6	6
5009	DIF190401663433	Metros Cuadrados	84	132.48
5010	DIF190401663204	Piezas	2	2
5011	DIF190401663229	Otros	16	16
5012	DIF200101701503	Estudio de preinversión	400	400
5013	DIF210201932065	Aula	100	100
5014	DIF210201920083	Metros Cuadrados	1525	1525
5015	DIF210201928999	Metros Cuadrados	104.15	104.15
5016	DIF210201929000	Metros Cuadrados	335	335
5017	DIF210201929003	Metros Cuadrados	196.52	196.52
5018	DIF210201929030	Metros Cuadrados	158.25	158.25
5019	DIF210201929034	Metros Cuadrados	266.98	266.98
5020	DIF210201929036	Metros Cuadrados	1277.2	1277.2
5021	DIF210201929661	Metros Cuadrados	237.71	237.71
5022	DIF210201932077	Sanitario(s)	100	100
5023	DIF210201932080	Aula	100	100
5024	DIF210201926692	Piezas	117	117
5025	DIF210201926693	Piezas	117	117
5026	DIF210201926694	Piezas	117	117
5027	DIF210201929056	Metros Cuadrados	345.09	345.09
5028	DIF210201929058	Metros Cuadrados	214.33	214.33
5029	DIF210201929061	Metros Cuadrados	1543	1543
5030	DIF210201929087	Metros Cuadrados	263	263
5031	DIF210201932154	Aula	100	100
5032	DIF210201932163	Metros lineales	100	100
5033	DIF210201926726	Metros lineales	202	202
5034	DIF210201926729	Metros lineales	118	118
5035	DIF210201926733	Metros lineales	118	118
5036	DIF210201920177	Metros lineales	230	230
5037	DIF210201931497	Metros lineales	140	140
5038	DIF210201932316	Aula	100	100
5039	DIF210201932320	Aula	100	100
5040	DIF210201932326	Sanitario(s)	100	100
5041	DIF210201931887	Metros lineales	100	100
5042	DIF210201931902	Metros lineales	100	100
5043	DIF210201931904	Aula	100	100
5044	DIF210201931907	Aula	100	100
5045	DIF210201931914	Metros lineales	100	100
5046	DIF210201927070	Metros lineales	258	258
5047	DIF210201931932	Aula	100	100
5048	DIF210201931937	Metros lineales	100	100
5049	DIF210201927073	Metros lineales	66	66
5050	DIF210201931939	Piezas	100	100

#	FOLIO	UNIDAD DE MEDIDA	META	META MODIFICADA
5051	DIF210201931963	Aula	100	100
5052	DIF210201931969	Aula	100	100
5053	DIF210201931970	Metros lineales	100	100
5054	DIF210201931971	Metros lineales	100	100
5055	DIF210201932099	Aula	100	100
5056	DIF210201932106	Metros lineales	100	100
5057	DIF210201932116	Aula	100	100
5058	DIF210201932122	Metros lineales	100	100
5059	DIF210201932200	Aula	100	100
5060	DIF210201932282	Aula	100	100
5061	DIF210201932296	Metros lineales	100	100
5062	DIF210201932298	Aula	100	100
5063	DIF210201932302	Metros lineales	100	100
5064	DIF210201932305	Aula	100	100
5065	DIF210201928709	Metros Cuadrados	163	163
5066	DIF210201926674	Piezas	117	117
5067	DIF210201928996	Metros Cuadrados	84.32	84.32
5068	DIF210201929004	Metros Cuadrados	179.25	179.25
5069	DIF210201929007	Metros Cuadrados	193.09	193.09
5070	DIF210201931891	Aula	150	150
5071	DIF210201931941	Metros lineales	100	100
5072	DIF210201929032	Metros Cuadrados	167	167
5073	DIF210201929045	Metros Cuadrados	311.22	311.22
5074	DIF210201929048	Metros Cuadrados	268.42	268.42
5075	DIF210201929051	Metros Cuadrados	234.03	234.03
5076	DIF210201929060	Metros Cuadrados	233.66	233.66
5077	DIF210201929075	Metros Cuadrados	293	293
5078	DIF210201929076	Metros Cuadrados	345	345
5079	DIF210201929078	Metros Cuadrados	439	439
5080	DIF210201929079	Metros Cuadrados	198	198
5081	DIF210201931945	Sanitario(s)	100	100
5082	DIF210201931946	Aula	100	100
5083	DIF210201931949	Metros lineales	100	100
5084	DIF210201931953	Metros lineales	100	100
5085	DIF210201931956	Metros lineales	100	100
5086	DIF210201929083	Metros Cuadrados	245	245
5087	DIF210201929084	Metros Cuadrados	291.08	291.08
5088	DIF210201929085	Metros Cuadrados	358.86	358.86
5089	DIF210201929086	Metros Cuadrados	246.45	246.45
5090	DIF210201932095	Metros lineales	100	100
5091	DIF210201920051	Metros Cuadrados	6340	6340
5092	DIF210201920124	Metros Cuadrados	1840	1840
5093	DIF210201920128	Metros lineales	350	350
5094	DIF210201920154	Metros lineales	158	158
5095	DIF210201914304	Piezas	67	67
5096	DIF210201914319	Piezas	71	71
5097	DIF210201914327	Piezas	334	334
5098	DIF210201914341	Piezas	117	117
5099	DIF210201914108	Piezas	100	100
5100	DIF210201914322	Piezas	105	105

#	FOLIO	UNIDAD DE MEDIDA	META	META MODIFICADA
5101	DIF210201914335	Piezas	117	117
5102	DIF210201936065	Metros cuadrados de construc	68	68
5103	DIF210201941919	Metros Cuadrados	4	4
5104	DIF210201936089	Metros cuadrados de construc	2052	2052
5105	DIF210201941351	Maquinaria y equipo	15	4
5106	DIF210301953905	Comedor(es)	1	1
5107	DIF210301954449	Comedor(es)	1	1
5108	DIF210301954480	Comedor(es)	1	1
5109	DIF210301953895	Comedor(es)	1	1
5110	DIF210301953924	Comedor(es)	1	1
5111	DIF210301954788	Comedor(es)	1	1
5112	DIF210301953993	Comedor(es)	1	1
5113	DIF210301954005	Comedor(es)	1	1
5114	DIF210301954021	Comedor(es)	1	1
5115	DIF210301954027	Comedor(es)	1	1
5116	DIF210301954035	Comedor(es)	1	1
5117	DIF210301954043	Comedor(es)	1	1
5118	DIF210301954045	Comedor(es)	1	1
5119	DIF210301954048	Comedor(es)	1	1
5120	DIF210301954065	Comedor(es)	1	1
5121	DIF210301954089	Comedor(es)	1	1
5122	DIF210301954131	Comedor(es)	1	1
5123	DIF210301954137	Comedor(es)	1	1
5124	DIF210301954148	Metros cuadrados de construc	1	1
5125	DIF210301955185	Comedor(es)	1	1
5126	DIF210301955216	Comedor(es)	1	1
5127	DIF210301954398	Comedor(es)	1	1
5128	DIF210301955266	Comedor(es)	1	1
5129	DIF210301953807	Comedor(es)	1	1
5130	DIF210301955117	Comedor(es)	1	1
5131	DIF210301954414	Comedor(es)	1	1
5132	DIF210301954419	Comedor(es)	1	1
5133	DIF210301954427	Comedor(es)	1	1
5134	DIF210301954433	Comedor(es)	1	1
5135	DIF210301954439	Comedor(es)	1	1
5136	DIF210301955141	Comedor(es)	1	1
5137	DIF210301954441	Comedor(es)	1	1
5138	DIF210301954463	Comedor(es)	1	1
5139	DIF210301953944	Comedor(es)	1	1
5140	DIF210301953951	Comedor(es)	1	1
5141	DIF210301954716	Comedor(es)	1	1
5142	DIF210301953961	Comedor(es)	1	1
5143	DIF210301953963	Comedor(es)	1	1
5144	DIF210301954003	Comedor(es)	1	1
5145	DIF210301954109	Comedor(es)	1	1
5146	DIF210301979440	Metros Cuadrados	115	115
5147	DIF210301977055	Metros lineales	450	450
5148	DIF210301977085	Metros Cuadrados	500	500
5149	DIF210101883233	Otros	1	1
5150	DIF210402020479	Piezas	112	112

#	FOLIO	UNIDAD DE MEDIDA	META	META MODIFICADA
5151	DIF210402020511	Piezas	70	70
5152	DIF210402020521	Piezas	111	111
5153	DIF210402020553	Piezas	167	167
5154	DIF210402020575	Piezas	394	394
5155	DIF210402020590	Piezas	62	62
5156	DIF210402020594	Piezas	73	73
5157	DIF210402020602	Piezas	91	91
5158	DIF210402020606	Piezas	101	101
5159	DIF210402020615	Piezas	60	60
5160	DIF210402020620	Piezas	172	172
5161	DIF210402020626	Piezas	87	87
5162	DIF210402020627	Piezas	127	127
5163	DIF210402020630	Piezas	250	250
5164	DIF210302006237	Piezas	30	31
5165	DIF210301972668	Sanitario(s)	100	100
5166	DIF210402013304	Sanitario(s)	100	100
5167	DIF210402040509	PROYECTO(S)	1	1
5168	DIF210402031615	Piezas	100	100
5169	DIF210402031616	Metros lineales	100	100
5170	DIF210402020857	Metros lineales	150	150
5171	DIF210402020924	Metros lineales	600	600
5172	DIF210101885258	Piezas	1	2
5173	DIF210402020622	Piezas	323	323
5174	DIF210402020559	Piezas	291	291
5175	DIF210201929044	Metros Cuadrados	345.97	345.97
5176	DIF210201929053	Metros Cuadrados	326.61	326.61
5177	DIF210201919978	Metros Cuadrados	2830	2830
5178	DIF210201914345	Piezas	118	118
5179	DIF210201931893	Piezas	100	100
5180	DIF210201931965	Aula	100	100
5181	DIF210201932196	Aula	100	100
5182	DIF210201928995	Metros Cuadrados	195.81	195.81
5183	DIF210301954118	Comedor(es)	1	1
5184	DIF210201931901	Metros lineales	100	100
5185	DIF210201929059	Metros Cuadrados	276.88	276.88
5186	DIF210301977110	Metros lineales	90	90
5187	DIF210301954129	Comedor(es)	1	1
5188	DIF210402020583	Piezas	70	70
5189	DIF210402057390	Piezas	304	304
5190	DIF210402020538	Piezas	160	160
5191	DIF210201926688	Piezas	117	117
5192	DIF210201929667	Metros Cuadrados	473.45	473.45
5193	DIF210201929052	Metros Cuadrados	301.49	301.49
5194	DIF210201929043	Metros Cuadrados	292.34	292.34
5195	DIF210201929077	Metros Cuadrados	392.4	392.4
5196	DIF210201932041	Metros lineales	100	100
5197	DIF210201932136	Metros lineales	100	100
5198	DIF210201932148	Metros lineales	100	100
5199	DIF210301953928	Comedor(es)	1	1
5200	DIF210201931444	Metros lineales	100	100



#	FOLIO	UNIDAD DE MEDIDA	META	META MODIFICADA
5201	DIF210201927074	Metros lineales	60	60
5202	DIF210201932174	Aula	100	100
5203	DIF210201932184	Aula	100	100
5204	DIF210201932297	Aula	100	100
5205	DIF210402056341	Vivienda	9	9
5206	DIF210301954007	Comedor(es)	1	1
5207	DIF210402020922	Metros lineales	100	100
5208	DIF210402020625	Piezas	3	3
5209	DIF210402060324	Metros cuadrados de construc	2	2
5210	DIF210201914325	Piezas	251	251
5211	DIF210201920138	Metros lineales	193	193
5212	DIF210201929057	Metros Cuadrados	236.13	236.13
5213	DIF210201931934	Aula	100	100
5214	DIF210201929006	Metros Cuadrados	217.71	217.71
5215	DIF210201932303	Aula	100	100
5216	DIF210201932307	Metros lineales	100	100
5217	DIF210201931967	Metros lineales	100	100
5218	DIF210201932059	Aula	100	100



GOBIERNO DE LA  
CIUDAD DE MÉXICO

SECRETARÍA DE ADMINISTRACIÓN Y FINANZAS  
SUBSECRETARÍA DE EGRESOS

# DESTINO DEL GASTO (GEO-REFERENCIAS)

#	FOLIO	ESTADO	MUNICIPIO	LOCALIDAD	DIRECCION	LONGITUD	LATITUD
1	DIF16160200697118	Ciudad de México	Tlalpan	Tlalpan	AVENIDA F.F.C.C. DE CUERNAVACA INTERIOR SN COLONIA SECTOR 17, 14108 TLALPAN, TLALPAN DISTRITO FEDERAL ENTRE CALLE SISAL Y CALLE CHICHICASPATL, NINGUNO NINGUNO LA CALLE DONDE SE CONSTRUIRA LA RED DE DRENAJE NO CUENTA CON INFRAESTRUCTURA PARA TAL FIN	-99.24117117	19.27810169
2	DIF16160300759000	Ciudad de México	Tlalpan	San Miguel Topilejo	PROLONGACION AYOCATITLA 26 LT INTERIOR A COLONIA SAN MIGUEL TOPILEJO, 14500 SAN MIGUEL TOPILEJO, TLALPAN DISTRITO FEDERAL ENTRE CERRADA AYOCATITLA Y	-99.146035	19.19049463
3	DIF190201536737	Ciudad de México	Cuahtémoc	Cuahtémoc	INTERIOR 0 0 COLONIA CENTRO (ÁREA 1), 06000 CUAHTÉMOC, CUAHTÉMOC CIUDAD DE MÉXICO ENTRE Y , 138 ACCESOS DE LAS ESTACIONES DEL SISTEMA COLECTIVO METRO UBICADAS DENTRO DE LA ALCALDÍA CUAHTÉMOC	-99.15072768	19.45978563
4	DIF190201535443	Ciudad de México	Cuahtémoc	Cuahtémoc	CONJUNTO HABITACIONAL CENTRO (ÁREA 1), 06000 CUAHTÉMOC, CUAHTÉMOC CIUDAD DE MÉXICO ENTRE Y , DISTINTAS COLONIAS DE LA ALCALDÍA	-99.12901233	19.42893346
5	DIF190201536767	Ciudad de México	Cuahtémoc	Cuahtémoc	COLONIA CENTRO (ÁREA 1), 06000 CUAHTÉMOC, CUAHTÉMOC CIUDAD DE MÉXICO ENTRE Y , 14 PUNTOS DE UBICACIÓN EN ESCUELAS UBICADAS EN EL PERÍMETRO DE LA ALCALDÍA	-99.15242283	19.46104
6	DIF190201562496	Ciudad de México	Cuahtémoc	Cuahtémoc	19.434088, -99.127884	-99.151884	19.441647
7	DIF190201562496	Ciudad de México	Benito Juárez	Benito Juárez	Av. División del Nte. 1157, Letran Valle, 03100 Ciudad de México, CDMX, México	-99.15933609	19.37957534
8	DIF190201563642	Ciudad de México	Cuahtémoc	Cuahtémoc	Calle Juan Aldama 9A, Buenavista, 06350 Ciudad de México, CDMX, México	-99.15161133	19.4393994
9	DIF190201563661	Ciudad de México	Cuahtémoc	Cuahtémoc	Ex Hipódromo de Peralvillo, Ciudad de México, CDMX, México	-99.1331631	19.4555235
10	DIF190201563661	Ciudad de México	Cuahtémoc	Cuahtémoc	Peralvillo, Ciudad de México, CDMX, México	-99.1331631	19.461417
11	DIF190201563666	Ciudad de México	Cuahtémoc	Cuahtémoc	Calle Juan Aldama 45, Buenavista, 06350 Ciudad de México, CDMX, México	-99.15164351	19.44060335
12	DIF190301570220	Ciudad de México	Cuahtémoc	Cuahtémoc	Dr. Atl 37, Sta María la Ribera, 06400 Ciudad de México, CDMX, México	-99.15710449	19.44198939
13	DIF190301570220	Ciudad de México	Miguel Hidalgo	Miguel Hidalgo	Gobernador José Gómez de La Cortina 15A, San Miguel Chapultepec I Secc, 11850 Ciudad de México, CDMX, México	-99.18731689	19.40702104
14	DIF190301570220	Ciudad de México	Tlalpan	Tlalpan	14000, Guadalupe Victoria 98, Tlalpan Centro I, Ciudad de México, CDMX, México	-99.16809082	19.28781324
15	DIF190301570220	Ciudad de México	Iztapalapa	Iztapalapa	Aldama 76, San Pablo, 09000 Ciudad de México, CDMX, México	-99.09118652	19.35908925
16	DIF190301570220	Ciudad de México	Iztacalco	Iztacalco	Sur 125 2431, Tlacotal Ramos Millán, 08720 Ciudad de México, CDMX, México	-99.10217285	19.39536326
17	DIF190301570220	Ciudad de México	La Magdalena Contreras	La Magdalena Contreras	La Perita 18, Pueblo Nuevo Bajo, 10640 Ciudad de México, CDMX, México	-99.24362183	19.30595917
18	DIF190301570220	Ciudad de México	Venustiano Carranza	Venustiano Carranza	Francisco del Paso Y Troncoso 226, Kennedy, Jardín Balbuena, 15950 Ciudad de México, CDMX, México	-99.11178589	19.418678
19	DIF190301570220	Ciudad de México	Azcapotzalco	Azcapotzalco	Campo Gasoducto 34, Reynosa Tamaulipas, 02200 Ciudad de México, CDMX, México	-99.18731689	19.49507507
20	DIF190301570220	Ciudad de México	Álvaro Obregón	Álvaro Obregón	Aboceta MZA3 LT1, El Bosque 1ra Secc, 01160 Ciudad de México, CDMX, México	-99.19692993	19.39277252
21	DIF190301570220	Ciudad de México	Xochimilco	Xochimilco	1A del toro 16, Laguna del Toro, División del Nte, 16030 Ciudad de México, CDMX, México	-99.10903931	19.27355431
22	DIF190301570220	Ciudad de México	Cuajimalpa de Morelos	Cuajimalpa De Morelos	Carr. México-Toluca 3177, Cuajimalpa, 05000 Ciudad de México, CDMX, México	-99.29443359	19.35390659
23	DIF190301570220	Ciudad de México	Tláhuac	Tláhuac	Riachuelo Serpentino 5548, El Triángulo, 13460 Ciudad de México, CDMX, México	-99.01153564	19.28262832
24	DIF190401581017	Ciudad de México	Tlalpan	Tlalpan	CALLE ACANTO COLONIA MIGUEL HIDALGO 3A SECCIÓN, 14250 TLALPAN, TLALPAN CIUDAD DE MÉXICO ENTRE CARRETERA PICACHO - AJUSCO Y CERRADA PRIMERA, LA CARRETERA PICACHO AJUSCO CRUZA LA CALLE ACANTO FRENTE A LA CALLE ACANTO SE ENCUENT	-99.20630053	19.27413277
25	DIF190401605579	Ciudad de México	Tlalpan	Tlalpan	CALLE BORDO COLONIA VILLA LÁZARO CÁRDENAS, 14370 TLALPAN, TLALPAN CIUDAD DE MÉXICO ENTRE AVENIDA ACOXPA Y CALLEJON SAN FRANCISCO, CALLE EMILIANO ZAPATA EL PROYECTO A REALIZAR SE ENCUENTRA EN CALLE EMILIANO ZAPATA ENTRE	-99.14310435	19.29884956
26	DIF190401612550	Ciudad de México	Cuahtémoc	Cuahtémoc	AVENIDA DADO QUE ES GASTO INDIRECTO EL PROYECTO SE UBICA EN LA CABECERA MUNICIPAL	-99.151884	19.441647
27	DIF190401605581	Ciudad de México	Tlalpan	Tlalpan	CALLE ARENAL COLONIA ARENAL TEPEPAN, 14610 TLALPAN, TLALPAN CIUDAD DE MÉXICO ENTRE AVENIDA INSURGENTES Y CALLE CUAUTLA, EL PROYECTO A REALIZAR SE ENCUENTRA EN CALLE ARENAL ENTRE AVENIDA INSURGENTES Y CALLE CUATLA EN LA PARTE	-99.17640463	19.28527262
28	DIF190401660286	Ciudad de México	Tlalpan	Parres (El Guarda)	CALLE GUERRERO PUEBLO PARRES EL GUARDA, 14900 PARRES (EL GUARDA), TLALPAN CIUDAD DE MÉXICO ENTRE CARRETERA FEDERAL A CUERNAVACA Y CALLE MIGUEL HIDALGO, AVENIDA JUÁREZ EL PREESCOLAR SE ENCUENTRA EN EL CENTRO DEL PUEBLO LA CARRET	-99.17293321	19.13592914
29	DIF190401662965	Ciudad de México	Tlalpan	Parres (El Guarda)	CALLE MIGUEL HIDALGO INTERIOR SN PUEBLO PARRES EL GUARDA, 14900 PARRES (EL GUARDA), TLALPAN CIUDAD DE MÉXICO ENTRE CALLE MANUEL GARRIDO LACROIX Y CALLE 20 DE NOVIEMBRE, EL PROYECTO SE ENCUENTRA EN CALLE MIGUEL HIDALGO A DOS C	-99.1752314	19.13714708
30	DIF190401663137	Ciudad de México	Tlalpan	San Miguel Ajusco	CALLE MIGUEL HIDALGO 54 INTERIOR SN PUEBLO SAN MIGUEL AJUSCO, 14700 SAN MIGUEL AJUSCO, TLALPAN CIUDAD DE MÉXICO ENTRE CALLE MARIANO ABASOLO Y CALLE MARIANO ESCOBEDO, EL PROYECTO SE REALIZARA EN AVENIDA HIDALGO NO 54 A UNA CA	-99.20083672	19.22594835
31	DIF190401663287	Ciudad de México	Tlalpan	San Miguel Topilejo	CALLE MIRADOR DE CHAPULTEPEC PUEBLO SAN MIGUEL TOPILEJO, 14500 SAN MIGUEL TOPILEJO, TLALPAN CIUDAD DE MÉXICO ENTRE CALLE LAS CRUCES Y CALLE TETEQUILLO, AVENIDA CRUZ BLANCA EL PREESCOLAR SE ENCUENTRA FRENTE AL SALÓN EJIDAL DEL PU	-99.146684	19.20357816
32	DIF190401663091	Ciudad de México	Tlalpan	Parres (El Guarda)	CALLE MIGUEL HIDALGO PUEBLO PARRES EL GUARDA, 14900 PARRES (EL GUARDA), TLALPAN CIUDAD DE MÉXICO ENTRE CALLE MANUEL GARRIDO LACROIX Y CALLE 20 DE NOVIEMBRE, EL PROYECTO SE REALIZARA EN CALLE MIGUEL HIDALGO A DOS CALLES DEL PA	-99.17518312	19.1370888



#	FOLIO	ESTADO	MUNICIPIO	LOCALIDAD	DIRECCION	LONGITUD	LATITUD
33	DIF190401663094	Ciudad de México	Tlalpan	San Miguel Ajusco	CALLE HIDALGO PUEBLO SAN MIGUEL AJUSCO, 14700 SAN MIGUEL AJUSCO, TLALPAN CIUDAD DE MÉXICO ENTRE CALLE MARIANO MATAMOROS Y CALLE MARIANO ABASOLO, CALLE MARIANO ESCOBEDO LA PRIMARIA SE ENCUENTRA EN EL CENTRO DEL PUEBLO A UN COSTA	-99.20007317	19.22595099
34	DIF190401663256	Ciudad de México	Tlalpan	Tlalpan	CALLE ALAMOS COLONIA BOSQUES DEL PEDREGAL, 14738 TLALPAN, TLALPAN CIUDAD DE MÉXICO ENTRE CALLE CEDROS Y CALLE SABINOS, CALLE JACARANDAS EL PROYECTO SE REALIZARA EN CALLE ÁLAMOS A UNA CUADRA DE LA IGLESIA DE LA VIRGEN DE LA ROCA	-99.23682877	19.27203147
35	DIF190401696912	Ciudad de México	Cuauhtémoc	Cuauhtémoc	Buenavista, 06350 Ciudad de México, CDMX, México	-99.1504734	19.4458754
36	DIF200101701560	Ciudad de México	Tláhuac	Tláhuac	Av. Tlahuac 137, Tláhuac, 13000 Ciudad de México, CDMX, México	-99.005212	19.270531
37	DIF200101701605	Ciudad de México	Tláhuac	Tláhuac	Av. Tlahuac 137, Tláhuac, 13000 Ciudad de México, CDMX, México	-99.005212	19.270531
38	DIF200101699958	Ciudad de México	Iztapalapa	Iztapalapa	Prolongacion Paseo de la Reforma, San Lorenzo Tezonco, Ciudad de México, CDMX, México	-99.0662713	19.315505
39	DIF200101701594	Ciudad de México	Tláhuac	Tláhuac	Av. Tlahuac 137, Tláhuac, 13000 Ciudad de México, CDMX, México	-99.005212	19.270531
40	DIF200101701584	Ciudad de México	Tláhuac	Tláhuac	Av. Tlahuac 137, Tláhuac, 13000 Ciudad de México, CDMX, México	-99.005212	19.270531
41	DIF200301767923	Ciudad de México	Gustavo A. Madero	Gustavo A. Madero	CALLE ATLACOMULCO 163 MANZANA INTERIOR LT 12 COLONIA LOMAS DE CUAUTEPEC, 07110 GUSTAVO A. MADERO, GUSTAVO A. MADERO CIUDAD DE MÉXICO ENTRE CALLE ARROYO Y CALLE BARRANCA CHICA, SE LOCALIZA ENTRE CALLE ARROYO Y CALLE BARRANCA C	-99.13616152	19.5728805
42	DIF200301773611	Ciudad de México	Miguel Hidalgo	Miguel Hidalgo	CALLE LAGO DE CHAPALA 88 COLONIA ANÁHUAC I SECCIÓN, 11320 MIGUEL HIDALGO, MIGUEL HIDALGO CIUDAD DE MÉXICO ENTRE CALLE LAGUNA DE TÉRMINOS Y CALLE LAGO VIESCA, CALLE LAGO DE CHALCO PREDIO UBICADO ENTRE LAS CALLES LAGUNA DE TÉRMI	-99.17522156	19.44335742
43	DIF200301773624	Ciudad de México	Miguel Hidalgo	Miguel Hidalgo	CALLE LAGO WAN 37 INTERIOR SN COLONIA SAN JUANICO, 11440 MIGUEL HIDALGO, MIGUEL HIDALGO CIUDAD DE MÉXICO ENTRE CALLEJON DE LA LUZ Y CALLEJON SAN JUANICO, CERRADA DE LA LUZ PREDIO UBICADO ENTRE EL CALLEJÓN DE LALUZ Y CALLEJÓN S	-99.1888866	19.45052167
44	DIF200301773629	Ciudad de México	Miguel Hidalgo	Miguel Hidalgo	CALLE 3 23 INTERIOR SN COLONIA REFORMA SOCIAL, 11650 MIGUEL HIDALGO, MIGUEL HIDALGO CIUDAD DE MÉXICO ENTRE CALLE SIERRA SANTA ROSA Y CALLE CANTIL, CALLE 4 PREDIO UBICADO ENTRE CALLE SANTA ROSA Y CALLE CANTIL CON CALLE 4 POSTER	-99.21709711	19.43180195
45	DIF200301758528	Ciudad de México	Miguel Hidalgo	Miguel Hidalgo	PRIVADA LAGO CARDIEL 15 INTERIOR SN COLONIA ARGENTINA ANTIGUA AMH, 11270 MIGUEL HIDALGO, MIGUEL HIDALGO CIUDAD DE MÉXICO ENTRE CALLE LAGO CARDIEL Y CALLE LAGO MUSTERS, PRIVADA LAGO CARDIEL 15 COLONIA ARGENTINA ANTIGUA AMH CP	-99.2032799	19.45457127
46	DIF200301758533	Ciudad de México	Miguel Hidalgo	Miguel Hidalgo	CALLE GENERAL ARISTAS 13 INTERIOR SN COLONIA ARGENTINA PONIENTE, 11230 MIGUEL HIDALGO, MIGUEL HIDALGO CIUDAD DE MÉXICO ENTRE CALZADA MÉXICO TACUBA Y CALLE RÍO PAMPAS, CALLE GENERAL ARISTAS 13 INTERIOR SN, COLONIA ARGEN	-99.21010472	19.45592627
47	DIF200301758263	Ciudad de México	Miguel Hidalgo	Miguel Hidalgo	CALLE LAGUNA DE SAN CRISTOBAL 119 CIENTO DIECINUEVE INTERIOR ONCE COLONIA ANÁHUAC II SECCIÓN, 11320 MIGUEL HIDALGO, MIGUEL HIDALGO CIUDAD DE MÉXICO ENTRE AVENIDA MARINA NACIONAL Y CALLE LAGO DE TEXCOCO, CALLE FERROCARRIL DE CUER	-99.17384438	19.44417756
48	DIF200301760538	Ciudad de México	Miguel Hidalgo	Miguel Hidalgo	AVENIDA OBSERVATORIO 230 COLONIA DANIEL GARZA, 11830 MIGUEL HIDALGO, MIGUEL HIDALGO CIUDAD DE MÉXICO ENTRE CALLE CORONEL LETECHIPIA Y CALLE GENERAL JOSÉ MARÍA MENDIVIL, CALLE BARRANQUILLA PREDIO UBICADO EN AVENIDA OBSERVATORIO	-99.19858276	19.40295293
49	DIF200301759861	Ciudad de México	Miguel Hidalgo	Miguel Hidalgo	CALLE LAGO AZUL 237 INTERIOR 1 COLONIA 5 DE MAYO, 11470 MIGUEL HIDALGO, MIGUEL HIDALGO CIUDAD DE MÉXICO ENTRE CALLE LAGO CHAPULTEPEC Y CALLE LAGO GINEBRA, CALLE LAGO AZUL 237 INTERIOR 1 COLONIA 5 DE MAYO, CP. 11470	-99.19957546	19.44716741
50	DIF200301760910	Ciudad de México	Miguel Hidalgo	Miguel Hidalgo	CALLE CIENCIAS 86 INTERIOR 2 INTERIOR 2 DOS COLONIA ESCANDÓN I SECCIÓN, 11800 MIGUEL HIDALGO, MIGUEL HIDALGO CIUDAD DE MÉXICO ENTRE CALLE GENERAL SALVADOR ALVARADO Y CALLE GENERAL FRANCISCO MURGUIA, AVENIDA PROGRESO PREDIO UBIC	-99.18097458	19.40353804
51	DIF200301760430	Ciudad de México	Miguel Hidalgo	Miguel Hidalgo	CALLE LAGO LADOGA 305 INTERIOR 2 COLONIA DOS LAGOS, 11460 MIGUEL HIDALGO, MIGUEL HIDALGO CIUDAD DE MÉXICO ENTRE CALLE LAGUNA DE MAYRAN Y CALLE LAGUNA DE TERMINOS, CALLE LAGO LADOGA 305 INTERIOR 2COLONIA DOS LAGOS CP. 11460	-99.19095136	19.4428365
52	DIF200301790896	Ciudad de México	Coyoacán	Coyoacán	Coyoacán, Ciudad de México, CDMX, México	-99.1561883	19.3437444
53	DIF200301790896	Ciudad de México	Benito Juárez	Benito Juárez	Benito Juárez, Ciudad de México, CDMX, México	-99.1591446	19.3794059
54	DIF200301790896	Ciudad de México	Tlalpan	Tlalpan	Tlalpan, CDMX, México	-99.2114234	19.2790911
55	DIF200301790896	Ciudad de México	Álvaro Obregón	Álvaro Obregón	Álvaro Obregón, CDMX, México	-99.2267067	19.3605334
56	DIF200301790896	Ciudad de México	Iztapalapa	Iztapalapa	Iztapalapa, Ciudad de México, CDMX, México	-99.0532159	19.342083
57	DIF200301790896	Ciudad de México	Iztacalco	Iztacalco	Iztacalco, Ciudad de México, CDMX, México	-99.0976808	19.3948036
58	DIF200301790896	Ciudad de México	Gustavo A. Madero	Gustavo A. Madero	Gustavo A. Madero, Ciudad de México, CDMX, México	-99.1236134	19.4873329
59	DIF200301790896	Ciudad de México	Cuauhtémoc	Cuauhtémoc	Cuauhtémoc, Ciudad de México, CDMX, México	-99.1495107	19.4356338
60	DIF200301790896	Ciudad de México	Tláhuac	Tláhuac	Tláhuac, CDMX, México	-99.0436467	19.2990233
61	DIF200301790896	Ciudad de México	La Magdalena Contreras	La Magdalena Contreras	La Magdalena Contreras, CDMX, México	-99.2425886	19.3149641

#	FOLIO	ESTADO	MUNICIPIO	LOCALIDAD	DIRECCION	LONGITUD	LATITUD
62	DIF200301790896	Ciudad de México	Venustiano Carranza	Venustiano Carranza	Venustiano Carranza, Ciudad de México, CDMX, México	-99.0949899	19.4306069
63	DIF200301790896	Ciudad de México	Xochimilco	Xochimilco	Xochimilco, CDMX, México	-99.1029664	19.2572314
64	DIF200301790579	Ciudad de México	Azcapotzalco	Azcapotzalco	Azcapotzalco, Ciudad de México, CDMX, México	-99.1886749	19.4846606
65	DIF200301790579	Ciudad de México	Cuauhtémoc	Cuauhtémoc	Cuauhtémoc, Ciudad de México, CDMX, México	-99.1495107	19.4356338
66	DIF200301790579	Ciudad de México	Gustavo A. Madero	Gustavo A. Madero	Gustavo A. Madero, Ciudad de México, CDMX, México	-99.1236134	19.4873329
67	DIF200301790579	Ciudad de México	Iztapalapa	Iztapalapa	Iztapalapa, Ciudad de México, CDMX, México	-99.0532159	19.342083
68	DIF200301790579	Ciudad de México	Tlalpan	Tlalpan	Tlalpan, CDMX, México	-99.2114234	19.2790911
69	DIF210101888828	Ciudad de México	Gustavo A. Madero	Gustavo A. Madero	Villa Gustavo A. Madero, Ciudad de México, CDMX, México	-99.1135903	19.4838854
70	DIF210101886838	Ciudad de México	Tlalpan	Tlalpan	Av. San Fernando 86, Tlalpan Centro I, Tlalpan, 14050 Ciudad de México, CDMX, México	-99.16577339	19.2915398
71	DIF210101884677	Ciudad de México	Coyoacán	Coyoacán	Calle Caballocalco 22, La Concepción, Coyoacán, 04020 Ciudad de México, CDMX, México	-99.1618369	19.3484845
72	DIF210101887044	Ciudad de México	Iztacalco	Iztacalco	Iztacalco, Ciudad de México, CDMX, México	-99.0976808	19.3948036
73	DIF210101887052	Ciudad de México	La Magdalena Contreras	La Magdalena Contreras	Av. Álvaro Obregón 20, Barranca Seca, La Magdalena Contreras, 10580 Ciudad de México, CDMX, México	-99.2415649	19.3048719
74	DIF210101887053	Ciudad de México	La Magdalena Contreras	La Magdalena Contreras	Av. Álvaro Obregón 20, Barranca Seca, La Magdalena Contreras, 10580 Ciudad de México, CDMX, México	-99.2415649	19.3048719
75	DIF210101887054	Ciudad de México	La Magdalena Contreras	La Magdalena Contreras	Av. Álvaro Obregón 20, Barranca Seca, La Magdalena Contreras, 10580 Ciudad de México, CDMX, México	-99.2415649	19.3048719
76	DIF210101887055	Ciudad de México	La Magdalena Contreras	La Magdalena Contreras	Av. Álvaro Obregón 20, Barranca Seca, La Magdalena Contreras, 10580 Ciudad de México, CDMX, México	-99.2415649	19.3048719
77	DIF210101886330	Ciudad de México	Tlalpan	Tlalpan	Tizimín 101, Jardines del Ajusco, Tlalpan, 14200 Ciudad de México, CDMX, México	-99.2162193	19.2897522
78	DIF210101886330	Ciudad de México	Coyoacán	Coyoacán	José María Morelos 40, Coapa, Emiliano Zapata, Coyoacán, 04815 Ciudad de México, CDMX, México	-99.1378845	19.3269076
79	DIF210101888116	Ciudad de México	Venustiano Carranza	Venustiano Carranza	Cecilio Robelo 3, El Parque, Venustiano Carranza, 15960 Ciudad de México, CDMX, México	-99.1175147	19.4248668
80	DIF210101884678	Ciudad de México	Coyoacán	Coyoacán	Calle Caballocalco 22, La Concepción, Coyoacán, 04020 Ciudad de México, CDMX, México	-99.1618369	19.3484845
81	DIF210101884679	Ciudad de México	Coyoacán	Coyoacán	Calle Caballocalco 22, La Concepción, Coyoacán, 04020 Ciudad de México, CDMX, México	-99.1618369	19.3484845
82	DIF210101884728	Ciudad de México	Gustavo A. Madero	Gustavo A. Madero	Jaime Nuno 155, Matías Romero, Gustavo A. Madero, 07210 Ciudad de México, CDMX, México	-99.1483068	19.5435835
83	DIF210101888817	Ciudad de México	Gustavo A. Madero	Gustavo A. Madero	Villa Gustavo A. Madero, Ciudad de México, CDMX, México	-99.1135903	19.4838854
84	DIF210101888824	Ciudad de México	Gustavo A. Madero	Gustavo A. Madero	Villa Gustavo A. Madero, Ciudad de México, CDMX, México	-99.1135903	19.4838854
85	DIF210101888121	Ciudad de México	Venustiano Carranza	Venustiano Carranza	Cecilio Robelo 3, El Parque, Venustiano Carranza, 15960 Ciudad de México, CDMX, México	-99.1175147	19.4248668
86	DIF210101886332	Ciudad de México	Benito Juárez	Benito Juárez	Eje Central Lázaro Cárdenas 695, Narvarte Poniente, Benito Juárez, 03020 Ciudad de México, CDMX, México	-99.1468264	19.3908499
87	DIF210101886332	Ciudad de México	Álvaro Obregón	Álvaro Obregón	Calle 4, Tolteca, 01150 Ciudad de México, CDMX, México	-99.1957807	19.3912227
88	DIF210101886334	Ciudad de México	Venustiano Carranza	Venustiano Carranza	Cto. Interior, Ignacio Zaragoza, Ciudad de México, CDMX, México	-99.0981799	19.4153306
89	DIF210101887045	Ciudad de México	Álvaro Obregón	Álvaro Obregón	Calle 10, Tolteca, Ciudad de México, CDMX, México	-99.193727	19.3897879
90	DIF210101882837	Ciudad de México	Cuajimalpa de Morelos	Cuajimalpa de Morelos	cuajimalpa de morelos	-99.299792	19.35735
91	DIF210101882839	Ciudad de México	Cuajimalpa de Morelos	Cuajimalpa de Morelos	cuajimalpa de morelos	-99.299792	19.35735
92	DIF210101887139	Ciudad de México	Iztapalapa	Iztapalapa	Central de Abasto 1, Área Federal Central de Abastos, Iztaapalapa, Ciudad de México, CDMX, México	-99.0899145	19.3831362
93	DIF210101887195	Ciudad de México	Cuajimalpa de Morelos	Cuajimalpa de Morelos	Lomas de Santa Fe, Contadero, 01219 Ciudad de México, CDMX, México	-99.2707271	19.3594791
94	DIF210101885701	Ciudad de México	Xochimilco	Xochimilco	Camino a Nativitas s/n, Xaltocan, Xochimilco, 16090 Ciudad de México, CDMX, México	-99.1030372	19.2536373
95	DIF210101884441	Ciudad de México	Iztapalapa	Iztapalapa	aldama 63	-99.092623	19.359004
96	DIF210101885047	Ciudad de México	Cuauhtémoc	Cuauhtémoc	Calle Nezahualcóyotl 109, Centro, Cuauhtémoc, 06080 Centro, CDMX, México	-99.1371839	19.4250719
97	DIF210101885048	Ciudad de México	Cuauhtémoc	Cuauhtémoc	Calle Nezahualcóyotl 109, Centro, Cuauhtémoc, 06080 Centro, CDMX, México	-99.1371839	19.4250719
98	DIF210101885049	Ciudad de México	Cuauhtémoc	Cuauhtémoc	Calle Nezahualcóyotl 109, Centro, Cuauhtémoc, 06080 Centro, CDMX, México	-99.1371839	19.4250719
99	DIF210101885578	Ciudad de México	Xochimilco	Xochimilco	Camino a Nativitas s/n, Xaltocan, Xochimilco, 16090 Ciudad de México, CDMX, México	-99.1030372	19.2536373
100	DIF210101885046	Ciudad de México	Cuauhtémoc	Cuauhtémoc	Calle Nezahualcóyotl 109, Centro, Cuauhtémoc, 06080 Centro, CDMX, México	-99.1371839	19.4250719
101	DIF210101885051	Ciudad de México	Cuauhtémoc	Cuauhtémoc	Calle Nezahualcóyotl 109, Centro, Cuauhtémoc, 06080 Centro, CDMX, México	-99.1371839	19.4250719
102	DIF210101885384	Ciudad de México	Gustavo A. Madero	Gustavo A. Madero	Gustavo A. Madero, Mexico City, CDMX, Mexico	-99.1236134	19.4873329
103	DIF210101885384	Ciudad de México	Iztapalapa	Iztapalapa	Iztapalapa, Mexico City, CDMX, Mexico	-99.0532159	19.342083
104	DIF210101885746	Ciudad de México	Tláhuac	Tláhuac	Prol. Nicolás Bravo, La Asunción, Ciudad de México, CDMX, México	-99.0043772	19.2736201
105	DIF210201942469	Ciudad de México	Miguel Hidalgo	Miguel Hidalgo	Bosque de Chapultepec I Secc, Ciudad de México, CDMX, México	-99.1871364	19.4218546
106	DIF210201941613	Ciudad de México	Azcapotzalco	Azcapotzalco	Calle Castilla Ote. 6, Los Reyes, Azcapotzalco, 02010 Ciudad de México, CDMX, México	-99.18443084	19.48402036
107	DIF210201911046	Ciudad de México	Iztapalapa	Iztapalapa	EJE VIAL 8 SUR CALZADA ERMITA IZTAPALAPA COLONIA CACAMA, 09080 IZTAPALAPA, IZTAPALAPA CIUDAD DE MÉXICO ENTRE CALLE VÍA LACTEA Y EJE VIAL 2 ORIENTE CALZADA DE LA VIGA, EJE VIAL 8 SUR CALZADA ERMITA IZTAPALAPA ENTRE CALLE VÍ	-99.12562017	19.35811064
108	DIF210201911048	Ciudad de México	Iztapalapa	Iztapalapa	EJE VIAL 8 SUR CALZADA ERMITA IZTAPALAPA BARRIO SAN MIGUEL, 09360 IZTAPALAPA, IZTAPALAPA CIUDAD DE MÉXICO ENTRE AVENIDA SAN LORENZO Y CALLE AMADO AGUIRRE, EJE VIAL 8 SUR CALZADA ERMITA IZTAPALAPA ENTRE AVENIDA SAN LORENZO	-99.07229678	19.34997079
109	DIF210201910702	Ciudad de México	Iztapalapa	Iztapalapa	EJE VIAL 8 SUR CALZ ERMITA IZTAPALAPA BARRIO SANTA BÁRBARA, 09000 IZTAPALAPA, IZTAPALAPA CIUDAD DE MÉXICO ENTRE CALLE TERCER ANILLO DE CIRCUNVALACIÓN Y CALLE GENERAL ANAYA, EJE VIAL 8 SUR CALZ ERMITA IZTAPALAPA ENTRE CALLE	-99.10464592	19.35604013

#	FOLIO	ESTADO	MUNICIPIO	LOCALIDAD	DIRECCION	LONGITUD	LATITUD
110	DIF210201910706	Ciudad de México	Iztapalapa	Iztapalapa	EJE VIAL 8 SUR CALZADA ERMITA IZTAPALAPA COLONIA SAN PABLO, 09000 IZTAPALAPA, IZTAPALAPA CIUDAD DE MÉXICO ENTRE EJE VIAL 5 ORIENTE AVENIDA ROJO GÓMEZ Y CALLE ENRIQUE CORONA MORENA, EJE VIAL 8 SUR CALZADA ERMITA ENTRE EJE VI	-99.09030441	19.35648011
111	DIF210201911101	Ciudad de México	Benito Juárez	Benito Juárez	CALLE TRIPOLI COLONIA GENERAL PEDRO MARÍA ANAYA, 03340 BENITO JUÁREZ, BENITO JUÁREZ CIUDAD DE MÉXICO ENTRE CALLE RIFF Y AVENIDA POPOCATEPETL, CALLE NEVADO LA OBRA SE REALIZARÁ EN EL CENTRO DE ATENCIÓN SOCIAL ESPECIALIZADA UB	-99.15521782	19.36010446
112	DIF210201910784	Ciudad de México	Iztapalapa	Iztapalapa	AVENIDA EJE 8 SUR CALZADA ERMITA IZTAPALAPA COLONIA SINATEL, 09470 IZTAPALAPA, IZTAPALAPA CIUDAD DE MÉXICO ENTRE CALLE SUR 75-A Y CIRCUITO INTERIOR AVENIDA RIO CHURUBUSCO, AVENIDA EJE 8 SUR CALZADA ERMITA IZTAPALAPA ENTRE	-99.13214026	19.35878234
113	DIF210201910787	Ciudad de México	Iztapalapa	Iztapalapa	EJE VIAL 8 SUR CALZADA ERMITA IZTAPALAPA COLONIA MEXICALTZINGO, 09099 IZTAPALAPA, IZTAPALAPA CIUDAD DE MÉXICO ENTRE EJE VIAL 2 ORIENTE CALZADA DE LA VIGA Y CALLE CENTENO, EJE VIAL 8 SUR CALZADA ERMITA IZTAPALAPA ENTRE EJE	-99.11937502	19.35761366
114	DIF210201910792	Ciudad de México	Iztapalapa	Iztapalapa	EJE VIAL 8 SUR CALZADA ERMITA IZTAPALAPA COLONIA SANTA ISABEL INDUSTRIAL, 09820 IZTAPALAPA, IZTAPALAPA CIUDAD DE MÉXICO ENTRE CALLE DIAGONAL LOS REYES Y AVENIDA TLÁHUAC, EJE VIAL 8 SUR CALZADA ERMITA ENTRE CALLE DIAGONAL	-99.1017068	19.35566267
115	DIF210201911133	Ciudad de México	Iztapalapa	Iztapalapa	AVENIDA EJE 8 SUR CALZADA ERMITA IZTAPALAPA COLONIA LOS ÁNGELES, 09830 IZTAPALAPA, IZTAPALAPA CIUDAD DE MÉXICO ENTRE CALLE MARGARITA Y CALLE CAMPANULA, AVENIDA EJE 8 SUR CALZADA ERMITA IZTAPALAPA ENTRE CALLE MARGARITA Y CA	-99.0703347	19.34875919
116	DIF210201911137	Ciudad de México	Iztapalapa	Iztapalapa	EJE VIAL 8 SUR CALZADA ERMITA IZTAPALAPA COLONIA SAN MIGUEL 8VA. AMPLIACIÓN, 09837 IZTAPALAPA, IZTAPALAPA CIUDAD DE MÉXICO ENTRE CALLE GUADALUPE GÓMEZ Y CALLE FUNDICIÓN, EJE VIAL 8 SUR CALZADA ERMITA IZTAPALAPA ENTRE CALLE	-99.08190316	19.35414356
117	DIF210201911138	Ciudad de México	Iztapalapa	Iztapalapa	EJE VIAL 8 SUR CALZADA ERMITA IZTAPALAPA COLONIA SANTA ISABEL INDUSTRIAL, 09820 IZTAPALAPA, IZTAPALAPA CIUDAD DE MÉXICO ENTRE AVENIDA TLÁHUAC Y CALLE DIAGONAL LOS REYES, EJE VIAL 8 SUR CALZADA ERMITA IZTAPALAPA ENTRE AVENID	-99.10166801	19.35564214
118	DIF210201911143	Ciudad de México	Iztapalapa	Iztapalapa	EJE VIAL 8 SUR CALZADA ERMITA IZTAPALAPA COLONIA MINERVA, 09810 IZTAPALAPA, IZTAPALAPA CIUDAD DE MÉXICO ENTRE EJE VIAL 3 ORIENTE PROLONGACIÓN AVENIDA ARNESES Y CALLE ARNESES, EJE VIAL 8 SUR CALZADA ERMITA IZTAPALAPA ENTRE	-99.11094981	19.3564536
119	DIF210201911155	Ciudad de México	Iztapalapa	Iztapalapa	EJE VIAL 8 SUR CALZADA ERMITA IZTAPALAPA COLONIA EL MOLINO, 09830 IZTAPALAPA, IZTAPALAPA CIUDAD DE MÉXICO ENTRE EJE VIAL 5 ORIENTE AVENIDA JAVIER ROJO GÓMEZ Y CALLE JOSÉ GUADALUPE LÓPEZ, EJE VIAL 8 SUR CALZADA ERMITA IZTAP	-99.08621949	19.35615139
120	DIF210201911157	Ciudad de México	Iztapalapa	Iztapalapa	EJE VIAL 8 SUR CALZADA ERMITA IZTAPALAPA COLONIA RICARDO FLORES MAGÓN, 09820 IZTAPALAPA, IZTAPALAPA CIUDAD DE MÉXICO ENTRE CALLE DIAGONAL LOS REYES Y CERRADA SEGUNDA CERRADA SAN JUAN, EJE VIAL 8 SUR CALZADA ERMITA IZTAPALAP	-99.09874641	19.35539845
121	DIF210201911166	Ciudad de México	Iztapalapa	Iztapalapa	AVENIDA EJE 8 SUR CALZADA ERMITA IZTAPALAPA COLONIA LOS ÁNGELES, 09830 IZTAPALAPA, IZTAPALAPA CIUDAD DE MÉXICO ENTRE CALLE MARGARITA Y CALLE HORTENSIA, AVENIDA EJE 8 SUR CALZADA ERMITA IZTAPALAPA ENTRE CALLE MARGARITA Y CA	-99.06701306	19.34723758
122	DIF210201910829	Ciudad de México	Iztapalapa	Iztapalapa	EJE VIAL 8 SUR CALZADA ERMITA IZTAPALAPA COLONIA AMPLIACIÓN RICARDO FLORES MAGÓN, 09828 IZTAPALAPA, IZTAPALAPA CIUDAD DE MÉXICO ENTRE CERRADA SEGUNDA CERRADA SAN JUAN Y CALLE DIAGONAL LOS REYES, EJE VIAL 8 SUR CALZADA ERMIT	-99.09877851	19.35540643
123	DIF210201911168	Ciudad de México	Iztapalapa	Iztapalapa	EJE VIAL 8 SUR CALZADA ERMITA IZTAPALAPA BARRIO SAN LUCAS, 09000 IZTAPALAPA, IZTAPALAPA CIUDAD DE MÉXICO ENTRE CALLE GENERAL ANAYA Y CALLE PORFIRIO DÍAZ, EJE VIAL 8 SUR CALZADA ERMITA IZTAPALAPA ENTRE CALLE GENERAL ANAYA Y	-99.10030828	19.3562835
124	DIF210201911170	Ciudad de México	Iztapalapa	Iztapalapa	EJE VIAL 8 SUR CALZADA ERMITA IZTAPALAPA COLONIA SAN MIGUEL 8VA. AMPLIACIÓN, 09837 IZTAPALAPA, IZTAPALAPA CIUDAD DE MÉXICO ENTRE CALLE FUNDICIÓN Y AVENIDA SAN LORENZO, EJE VIAL 8 SUR CALZADA ERMITA IZTAPALAPA ENTRE CALLE F	-99.07669373	19.35178724
125	DIF210201911176	Ciudad de México	Iztapalapa	Iztapalapa	EJE VIAL 8 SUR CALZADA ERMITA IZTAPALAPA BARRIO SAN MIGUEL, 09360 IZTAPALAPA, IZTAPALAPA CIUDAD DE MÉXICO ENTRE AVENIDA SAN LORENZO Y CALLE AMADO AGUIRRE, EJE VIAL 8 SUR CALZADA ERMITA IZTAPALAPA ENTRE AVENIDA SAN LORENZO	-99.07210147	19.34987296
126	DIF210201911178	Ciudad de México	Iztapalapa	Iztapalapa	AVENIDA EJE 8 SUR CALZADA ERMITA IZTAPALAPA COLONIA GRAN JAS DE SAN ANTONIO, 09070 IZTAPALAPA, IZTAPALAPA CIUDAD DE MÉXICO ENTRE CALLE 3 ORIENTE AV.5 Y CALLE 3ER ANILLO DE CIRCUNVALACION, AVENIDA EJE 8 SUR CALZADA ERMITA IZ	-99.10891782	19.35644735
127	DIF210201911183	Ciudad de México	Iztapalapa	Iztapalapa	EJE VIAL 8 SUR CALZADA ERMITA IZTAPALAPA COLONIA EL SANTUARIO, 09820 IZTAPALAPA, IZTAPALAPA CIUDAD DE MÉXICO ENTRE CERRADA SEGUNDA CERRADA SAN JUAN Y CALLE CATEDRAL DE QUERÉTARO, EJE VIAL 8 SUR CALZADA ERMITA IZTAPALAPA EN	-99.09471961	19.35582466

#	FOLIO	ESTADO	MUNICIPIO	LOCALIDAD	DIRECCION	LONGITUD	LATITUD
128	DIF210201911185	Ciudad de México	Iztapalapa	Iztapalapa	EJE VIAL 8 SUR CALZADA ERMITA IZTAPALAPA BARRIO SAN PABLO, 09000 IZTAPALAPA, IZTAPALAPA CIUDAD DE MÉXICO ENTRE CALLE AYUNTAMIENTO Y EJE VIAL 5 ORIENTE JAVIER ROJO GÓMEZ, EJE VIAL 8 SUR CALZADA ERMITA IZTAPALAPA ENTRE CALLE	-99.08881867	19.35840724
129	DIF210201911187	Ciudad de México	Iztapalapa	Iztapalapa	EJE VIAL 8 SUR CALZADA ERMITA IZTAPALAPA COLONIA SAN MIGUEL 8VA. AMPLIACIÓN, 09837 IZTAPALAPA, IZTAPALAPA CIUDAD DE MÉXICO ENTRE CALLE FUNDICIÓN Y CALLE SAN LORENZO, EJE VIAL 8 SUR CALZADA ERMITA IZTAPALAPA ENTRE CALLE FUN	-99.07680639	19.3517923
130	DIF210201910853	Ciudad de México	Iztapalapa	Iztapalapa	AVENIDA EJE 8 SUR CALZADA ERMITA IZTAPALAPA COLONIA LOS ÁNGELES, 09830 IZTAPALAPA, IZTAPALAPA CIUDAD DE MÉXICO ENTRE CALLE SAN LORENZO Y CALLE CAMPANULA, AVENIDA EJE 8 SUR CALZADA ERMITA IZTAPALAPA ENTRE CALLE SAN LORENZO	-99.07429876	19.35064142
131	DIF210201910859	Ciudad de México	Iztapalapa	Iztapalapa	EJE VIAL 8 SUR CALZ ERMITA IZTAPALAPA BARRIO SAN MIGUEL, 09360 IZTAPALAPA, IZTAPALAPA CIUDAD DE MÉXICO ENTRE CALLE CRISTÓBAL COLÓN Y CALLE SAN FELIPE DE JESÚS, EJE VIAL 8 SUR CALZ ERMITA IZTAPALAPA ENTRE CALLE CRISTÓBAL COL	-99.07559913	19.35145731
132	DIF210201910861	Ciudad de México	Iztapalapa	Iztapalapa	EJE VIAL EJE 8 SUR CALZADA ERMITA IZTAPALAPA BARRIO SAN LUCAS, 09000 IZTAPALAPA, IZTAPALAPA CIUDAD DE MÉXICO ENTRE CALLE GENERAL ANAYA Y CALLE PORFIRIO DÍAZ, EJE VIAL EJE 8 SUR CALZADA ERMITA IZTAPALAPA ENTRE CALLE GENERAL	-99.1000401	19.35635444
133	DIF210201911192	Ciudad de México	Iztapalapa	Iztapalapa	EJE VIAL 8 SUR CALZADA ERMITA IZTAPALAPA BARRIO SAN LUCAS, 09000 IZTAPALAPA, IZTAPALAPA CIUDAD DE MÉXICO ENTRE CALLE PORFIRIO DÍAZ Y CALLE AYUNTAMIENTO, EJE VIAL 8 SUR CALZADA ERMITA IZTAPALAPA ENTRE CALLE PORFIRIO DÍAZ Y	-99.09539701	19.35729712
134	DIF210201911197	Ciudad de México	Iztapalapa	Iztapalapa	AVENIDA EJE 8 SUR CALZADA ERMITA IZTAPALAPA COLONIA SINATEL, 09470 IZTAPALAPA, IZTAPALAPA CIUDAD DE MÉXICO ENTRE CALLE SUR 75-A Y CIRCUITO INTERIOR AVENIDA RIO CHURUBUSCO, AVENIDA EJE 8 SUR CALZADA ERMITA IZTAPALAPA ENTRE	-99.13210674	19.35879752
135	DIF210201911199	Ciudad de México	Iztapalapa	Iztapalapa	EJE VIAL 8 SUR CALZADA ERMITA IZTAPALAPA COLONIA CONSTITUCIÓN DE 1917, 09260 IZTAPALAPA, IZTAPALAPA CIUDAD DE MÉXICO ENTRE CALLE AMADO AGUIRRE Y AVENIDA LUIS MANUEL ROJAS, EJE VIAL 8 SUR CALZADA ERMITA IZTAPALAPA ENTRE CAL	-99.06706674	19.34769825
136	DIF210201911200	Ciudad de México	Iztapalapa	Iztapalapa	EJE VIAL 8 SUR CALZADA ERMITA IZTAPALAPA COLONIA EL MOLINO, 09830 IZTAPALAPA, IZTAPALAPA CIUDAD DE MÉXICO ENTRE PROLONGACION JAVIER ROJO GÓMEZ Y CALLE FRANCISCO SARABIA, EJE VIAL 8 SUR CALZADA ERMITA IZTAPALAPA ENTRE PROLO	-99.08623073	19.35610821
137	DIF210201911204	Ciudad de México	Iztapalapa	Iztapalapa	AVENIDA EJE 8 SUR CALZADA ERMITA IZTAPALAPA COLONIA LOS ÁNGELES, 09830 IZTAPALAPA, IZTAPALAPA CIUDAD DE MÉXICO ENTRE CALLE MARGARITA Y CALLE CAMPANULA, AVENIDA EJE 8 SUR CALZADA ERMITA IZTAPALAPA ENTRE CALLE MARGARITA Y CA	-99.07408419	19.35051489
138	DIF210201911210	Ciudad de México	Iztapalapa	Iztapalapa	EJE VIAL 8 SUR CALZADA ERMITA IZTAPALAPA BARRIO SAN LUCAS, 09000 IZTAPALAPA, IZTAPALAPA CIUDAD DE MÉXICO ENTRE CALLE GENERAL ANAYA Y CALLE PUENTETITLA, EJE VIAL 8 SUR CALZADA ERMITA IZTAPALAPA ENTRE CALLE GENERAL ANAYA Y C	-99.09972575	19.35623311
139	DIF210201910887	Ciudad de México	Iztapalapa	Iztapalapa	EJE VIAL 8 SUR CALZADA ERMITA IZTAPALAPA COLONIA EL SANTUARIO, 09820 IZTAPALAPA, IZTAPALAPA CIUDAD DE MÉXICO ENTRE PROLONGACION AYUNTAMIENTO Y PROLONGACION JAVIER ROJO GÓMEZ, EJE VIAL 8 SUR CALZADA ERMITA IZTAPALAPA ENTRE	-99.08947699	19.35650122
140	DIF210201911220	Ciudad de México	Iztapalapa	Iztapalapa	EJE VIAL 8 SUR CALZADA ERMITA IZTAPALAPA COLONIA SANTA ISABEL INDUSTRIAL, 09820 IZTAPALAPA, IZTAPALAPA CIUDAD DE MÉXICO ENTRE AVENIDA TLÁHUAC Y CALLE DIAGONAL LOS REYES, EJE VIAL 8 SUR CALZADA ERMITA IZTAPALAPA ENTRE AVENID	-99.10167818	19.35566464
141	DIF210201911232	Ciudad de México	Iztapalapa	Iztapalapa	EJE VIAL 8 SUR CALZADA ERMITA IZTAPALAPA BARRIO SAN PABLO, 09000 IZTAPALAPA, IZTAPALAPA CIUDAD DE MÉXICO ENTRE CALLE PROFESOR ENRIQUE CORONA MORENA Y CALLEJON LA ESTRELLA, EJE VIAL 8 SUR CALZADA ERMITA IZTAPALAPA ENTRE CAL	-99.09001544	19.35857985
142	DIF210201910903	Ciudad de México	Iztapalapa	Iztapalapa	AVENIDA EJE 8 SUR CALZADA ERMITA IZTAPALAPA COLONIA LOS ÁNGELES, 09830 IZTAPALAPA, IZTAPALAPA CIUDAD DE MÉXICO ENTRE CALLE MARGARITA Y CALLE CAMPANULA, AVENIDA EJE 8 SUR CALZADA ERMITA IZTAPALAPA ENTRE CALLE MARGARITA Y CA	-99.07023814	19.34874907
143	DIF210201910907	Ciudad de México	Iztapalapa	Iztapalapa	EJE VIAL 8 SUR CALZADA ERMITA IZTAPALAPA BARRIO SAN PABLO, 09000 IZTAPALAPA, IZTAPALAPA CIUDAD DE MÉXICO ENTRE CALLE AYUNTAMIENTO Y EJE VIAL 5 ORIENTE JAVIER ROJO GÓMEZ, EJE 8 SUR CALZADA ERMITA IZTAPALAPA ENTRE CALLE AYUN	-99.08892059	19.35850846
144	DIF210201911240	Ciudad de México	Iztapalapa	Iztapalapa	EJE VIAL 8 SUR CALZADA ERMITA IZTAPALAPA COLONIA BANJIDAL, 09450 IZTAPALAPA, IZTAPALAPA CIUDAD DE MÉXICO ENTRE AVENIDA PRESIDENTE PLUTARCO ELIAS CALLES Y CALLE SUR 75 A, EJE VIAL 8 SUR CALZADA ERMITA IZTAPALAPA ENTRE AVENI	-99.13591315	19.35928319
145	DIF210201911250	Ciudad de México	Iztapalapa	Iztapalapa	AVENIDA EJE 8 SUR CALZADA ERMITA IZTAPALAPA COLONIA LOS ÁNGELES, 09830 IZTAPALAPA, IZTAPALAPA CIUDAD DE MÉXICO ENTRE CALLE MARGARITA Y CALLE HORTENSIA, AVENIDA EJE 8 SUR CALZADA ERMITA IZTAPALAPA ENTRE CALLE MARGARITA Y CA	-99.06695661	19.34719949

#	FOLIO	ESTADO	MUNICIPIO	LOCALIDAD	DIRECCION	LONGITUD	LATITUD
146	DIF210201911258	Ciudad de México	Iztapalapa	Iztapalapa	EJE VIAL 8 SUR CALZADA ERMITA IZTAPALAPA COLONIA BANJIDAL, 09450 IZTAPALAPA, IZTAPALAPA CIUDAD DE MÉXICO ENTRE AVENIDA PRESIDENTE PLUTARCO ELIAS CALLES Y CALLE SUR 75 A, EJE VIAL 8 SUR CALZADA ERMITA IZTAPALAPA ENTRE AVENI	-99.13615146	19.35934442
147	DIF210201910927	Ciudad de México	Iztapalapa	Iztapalapa	EJE VIAL 8 SUR CALZADA ERMITA IZTAPALAPA COLONIA EL SANTUARIO, 09820 IZTAPALAPA, IZTAPALAPA CIUDAD DE MÉXICO ENTRE CALLE PORFIRIO DÍAZ Y CALLE ENRIQUE CORONA MORENA, EJE VIAL 8 SUR CALZADA ERMITA IZTAPALAPA ENTRE CALLE PORF	-99.09560156	19.35580139
148	DIF210201910937	Ciudad de México	Iztapalapa	Iztapalapa	AVENIDA EJE 8 SUR CALZADA ERMITA IZTAPALAPA COLONIA LOS ÁNGELES, 09830 IZTAPALAPA, IZTAPALAPA CIUDAD DE MÉXICO ENTRE CALLE MARGARITA Y CALLE HORTENSIA, AVENIDA EJE 8 SUR CALZADA ERMITA IZTAPALAPA ENTRE CALLE MARGARITA Y CA	-99.06702648	19.34725402
149	DIF210201911262	Ciudad de México	Iztapalapa	Iztapalapa	AMPLIACION ERMITA IZTAPALAPA COLONIA AMPLIACIÓN RICARDO FLORES MAGÓN, 09828 IZTAPALAPA, IZTAPALAPA CIUDAD DE MÉXICO ENTRE CALLE GENERAL ANAYA Y CALLE PORFIRIO DÍAZ, AMPLIACIÓN ERMITA IZTAPALAPA ENTRE CALLE GENERAL ANAYA Y	-99.10016968	19.35563971
150	DIF210201911265	Ciudad de México	Iztapalapa	Iztapalapa	EJE VIAL 8 SUR CALZADA ERMITA IZTAPALAPA COLONIA MINERVA, 09810 IZTAPALAPA, IZTAPALAPA CIUDAD DE MÉXICO ENTRE EJE VIAL 3 ORIENTE PROLONGACIÓN ARNESES Y CALLE ARNESES, EJE VIAL 8 SUR CALZADA ERMITA IZTAPALAPA ENTRE EJE VIAL	-99.11078351	19.35643335
151	DIF210201911283	Ciudad de México	Iztapalapa	Iztapalapa	EJE VIAL 8 SUR CALZADA ERMITA IZTAPALAPA COLONIA MINERVA, 09810 IZTAPALAPA, IZTAPALAPA CIUDAD DE MÉXICO ENTRE CALLE ARNESES Y CALLE SUR 127, EJE VIAL 8 SUR CALZADA ERMITA IZTAPALAPA ENTRE CALLE ARNESES Y CALLE SUR 127 COLO	-99.10904276	19.35630437
152	DIF210201910950	Ciudad de México	Iztapalapa	Iztapalapa	EJE VIAL 8 SUR CALZADA ERMITA IZTAPALAPA COLONIA GRANJAS ESMERALDA, 09810 IZTAPALAPA, IZTAPALAPA CIUDAD DE MÉXICO ENTRE CALLE CENTENO Y EJE VIAL 3 ORIENTE PROLONGACIÓN ARNESES, EJE VIAL 8 SUR CALZADA ERMITA IZTAPALAPA ENTR	-99.11409565	19.35677534
153	DIF210201910958	Ciudad de México	Iztapalapa	Iztapalapa	EJE VIAL 8 SUR CALZADA ERMITA IZTAPALAPA COLONIA EL SANTUARIO, 09820 IZTAPALAPA, IZTAPALAPA CIUDAD DE MÉXICO ENTRE CERRADA SEGUNDA CERRADA SAN JUAN Y CALLE CATEDRAL DE QUERÉTARO, EJE VIAL 8 SUR CALZADA ERMITA IZTAPALAPA EN	-99.09466126	19.35582466
154	DIF210201910964	Ciudad de México	Iztapalapa	Iztapalapa	AMPLIACION ERMITA IZTAPALAPA COLONIA AMPLIACIÓN RICARDO FLORES MAGÓN, 09828 IZTAPALAPA, IZTAPALAPA CIUDAD DE MÉXICO ENTRE CALLE GENERAL ANAYA Y CALLE PORFIRIO DÍAZ, AMPLIACIÓN ERMITA IZTAPALAPA ENTRE CALLE GENERAL ANAYA Y	-99.10028107	19.35564521
155	DIF210201910966	Ciudad de México	Iztapalapa	Iztapalapa	AVENIDA EJE 8 SUR CALZADA ERMITA IZTAPALAPA COLONIA GRANJAS DE SAN ANTONIO, 09070 IZTAPALAPA, IZTAPALAPA CIUDAD DE MÉXICO ENTRE EJE VIAL 3 ORIENTE AV.5 Y CALLE 3ER ANILLO DE CIRCUNVALACIÓN, AVENIDA EJE 8 SUR CALZADA ERMITA	-99.10986908	19.35650336
156	DIF210201911293	Ciudad de México	Iztapalapa	Iztapalapa	EJE VIAL 8 SUR CALZADA ERMITA IZTAPALAPA COLONIA SANTA ISABEL INDUSTRIAL, 09820 IZTAPALAPA, IZTAPALAPA CIUDAD DE MÉXICO ENTRE CALLE SUR 129 Y CALLE DIAGONAL LOS REYES, EJE VIAL 8 SUR CALZADA ERMITA IZTAPALAPA ENTRE CALLE S	-99.10542847	19.35599642
157	DIF210201911303	Ciudad de México	Iztapalapa	Iztapalapa	EJE VIAL 8 SUR CALZADA ERMITA IZTAPALAPA COLONIA EL PRADO, 09480 IZTAPALAPA, IZTAPALAPA CIUDAD DE MÉXICO ENTRE AVENIDA PRESIDENTE PLUTARCO ELÍAS CALLES Y CIRCUITO INTERIOR AVENIDA RÍO CHURUBUSCO, EJE VIAL 8 SUR CALZADA ERM	-99.13525821	19.35902079
158	DIF210201910978	Ciudad de México	Iztapalapa	Iztapalapa	EJE VIAL 8 SUR CALZADA ERMITA IZTAPALAPA COLONIA GRANJAS ESMERALDA, 09810 IZTAPALAPA, IZTAPALAPA CIUDAD DE MÉXICO ENTRE CALLE CENTENO Y EJE VIAL 3 ORIENTE PROLONGACIÓN ARNESES, EJE VIAL 8 SUR CALZADA ERMITA IZTAPALAPA ENTR	-99.11431723	19.35683825
159	DIF210201910982	Ciudad de México	Iztapalapa	Iztapalapa	EJE VIAL 8 SUR CALZADA ERMITA IZTAPALAPA BARRIO SAN LUCAS, 09000 IZTAPALAPA, IZTAPALAPA CIUDAD DE MÉXICO ENTRE CALLE LOS REYES Y CALLE PUENTETITLA, EJE VIAL 8 SUR CALZADA ERMITA IZTAPALAPA ENTRE CALLE LOS REYES Y CALLE PUE	-99.09964804	19.35623059
160	DIF210201910992	Ciudad de México	Iztapalapa	Iztapalapa	AVENIDA EJE 8 SUR CALZADA ERMITA IZTAPALAPA COLONIA SINATEL, 09470 IZTAPALAPA, IZTAPALAPA CIUDAD DE MÉXICO ENTRE CALLE SUR 75-A Y CIRCUITO INTERIOR AVENIDA RIO CHURUBUSCO, AVENIDA EJE 8 SUR CALZADA ERMITA IZTAPALAPA ENTRE	-99.13209467	19.35882789
161	DIF210201911311	Ciudad de México	Iztapalapa	Iztapalapa	EJE VIAL 8 SUR CALZADA ERMITA IZTAPALAPA BARRIO SAN MIGUEL, 09360 IZTAPALAPA, IZTAPALAPA CIUDAD DE MÉXICO ENTRE CALLE CRISTÓBAL COLÓN Y CALLE SAN FELIPE DE JESÚS, EJE VIAL 8 SUR CALZADA ERMITA IZTAPALAPA ENTRE CALLE CRISTÓ	-99.0755481	19.35143546
162	DIF210201911317	Ciudad de México	Iztapalapa	Iztapalapa	EJE VIAL 8 SUR CALZADA ERMITA IZTAPALAPA BARRIO SAN LUCAS, 09000 IZTAPALAPA, IZTAPALAPA CIUDAD DE MÉXICO ENTRE CALLE GENERAL ANAYA Y CALLE PUENTETITLA, EJE VIAL 8 SUR CALZADA ERMITA IZTAPALAPA ENTRE CALLE GENERAL ANAYA Y C	-99.09985013	19.35619813
163	DIF210201911321	Ciudad de México	Iztapalapa	Iztapalapa	EJE VIAL 8 SUR CALZADA ERMITA IZTAPALAPA PUEBLO MEXICALTZINGO, 09099 IZTAPALAPA, IZTAPALAPA CIUDAD DE MÉXICO ENTRE EJE VIAL 2 ORIENTE CALZADA DE LA VIGA Y CALLE SUR 109, EJE VIAL 8 SUR CALZADA ERMITA IZTAPALAPA PUEBLO MEXI	-99.11998055	19.35789266

#	FOLIO	ESTADO	MUNICIPIO	LOCALIDAD	DIRECCION	LONGITUD	LATITUD
164	DIF210201911000	Ciudad de México	Iztapalapa	Iztapalapa	EJE VIAL 8 SUR CALZADA ERMITA IZTAPALAPA COLONIA ESCUADRÓN 201, 09060 IZTAPALAPA, IZTAPALAPA CIUDAD DE MÉXICO ENTRE CALLE GENERAL RADAMES GLAXIOLA ANDRADE Y EJE VIAL 3 ORIENTE AVENIDA 5, EJE VIAL 8 SUR CALZADA ERMITA IZTAP	-99.1133415	19.35682315
165	DIF210201911012	Ciudad de México	Iztapalapa	Iztapalapa	EJE VIAL 8 SUR CALZADA ERMITA IZTAPALAPA BARRIO SAN LUCAS, 09000 IZTAPALAPA, IZTAPALAPA CIUDAD DE MÉXICO ENTRE CALLE PROFIRIO DÍAZ Y CALLE AYUNTAMIENTO, EJE VIAL 8 SUR CALZADA ERMITA IZTAPALAPA ENTRE CALLE PROFIRIO DÍAZ Y	-99.09513665	19.35736352
166	DIF210201911333	Ciudad de México	Iztapalapa	Iztapalapa	EJE VIAL 8 SUR CALZADA ERMITA IZTAPALAPA BARRIO SANTA BÁRBARA, 09000 IZTAPALAPA, IZTAPALAPA CIUDAD DE MÉXICO ENTRE CALLE TERCER ANILLO DE CIRCUNVALACIÓN Y CALLE GENERAL ANAYA, EJE VIAL 8 SUR CALZADA ERMITA IZTAPALAPA ENTRE	-99.10455972	19.3560612
167	DIF210201911335	Ciudad de México	Iztapalapa	Iztapalapa	EJE VIAL 8 SUR CALZADA ERMITA IZTAPALAPA COLONIA ESCUADRÓN 201, 09060 IZTAPALAPA, IZTAPALAPA CIUDAD DE MÉXICO ENTRE CALLE SUR 109 Y CALLE GENERAL RADAMES GAXIOLA ANDRADE, EJE VIAL 8 SUR CALZADA ERMITA IZTAPALAPA ENTRE CALL	-99.11671916	19.35723657
168	DIF210201911343	Ciudad de México	Iztapalapa	Iztapalapa	EJE VIAL 8 SUR CALZADA ERMITA IZTAPALAPA COLONIA MINERVA, 09810 IZTAPALAPA, IZTAPALAPA CIUDAD DE MÉXICO ENTRE EJE VIAL 3 ORIENTE PROLONGACIÓN ARNESES Y CALLE ARNESES, EJE VIAL 8 SUR CALZADA ERMITA IZTAPALAPA ENTRE EJE VIAL	-99.11081033	19.35646372
169	DIF210201911028	Ciudad de México	Iztapalapa	Iztapalapa	AVENIDA EJE 8 SUR CALZADA ERMITA IZTAPALAPA COLONIA LOS ÁNGELES, 09830 IZTAPALAPA, IZTAPALAPA CIUDAD DE MÉXICO ENTRE CALLE SAN LORENZO Y CALLE CAMPANULA, AVENIDA EJE 8 SUR CALZADA ERMITA IZTAPALAPA ENTRE CALLE SAN LORENZO	-99.07411905	19.35051995
170	DIF210201911030	Ciudad de México	Iztapalapa	Iztapalapa	EJE VIAL 8 SUR CALZADA ERMITA IZTAPALAPA BARRIO SAN PABLO, 09000 IZTAPALAPA, IZTAPALAPA CIUDAD DE MÉXICO ENTRE CALLE AYUNTAMIENTO Y CALLE MELCHOR OCAMPO, EJE VIAL 8 SUR CALZADA ERMITA IZTAPALAPA ENTRE CALLE AYUNTAMIENTO Y	-99.08998822	19.35858481
171	DIF210201932038	Ciudad de México	Gustavo A. Madero	Gustavo A. Madero	CALLE NORBERTO FONSECA COLONIA C.T.M. EL RISCO, 07090 GUSTAVO A. MADERO, GUSTAVO A. MADERO CIUDAD DE MÉXICO ENTRE CALLE 25 Y CALLE 27 LUIS YUREN, SE LOCALIZA ENTRE CALLE 25 Y CALLE 27 LUIS YUREN	-99.0959	19.5081
172	DIF210201932050	Ciudad de México	Gustavo A. Madero	Gustavo A. Madero	CALLE CABO FINISTERRE COLONIA GABRIEL HERNÁNDEZ, 07080 GUSTAVO A. MADERO, GUSTAVO A. MADERO CIUDAD DE MÉXICO ENTRE CALLE CERRITOS Y AVENIDA CENTENARIO, SE ENCUENTRA ENTRE CALLE CERRITOS Y AVENIDA CENTENARIO	-99.09497125	19.50158091
173	DIF210201932051	Ciudad de México	Gustavo A. Madero	Gustavo A. Madero	CALLE CABO FINISTERRE COLONIA GABRIEL HERNÁNDEZ, 07080 GUSTAVO A. MADERO, GUSTAVO A. MADERO CIUDAD DE MÉXICO ENTRE CALLE CERRITOS Y AVENIDA CENTENARIO, SE LOCALIZA ENTRE CALLE CERRITOS Y AVENIDA CENTENARIO	-99.09498198	19.50155471
174	DIF210201932060	Ciudad de México	Gustavo A. Madero	Gustavo A. Madero	CALLE NORTE 72 COLONIA VILLA HERMOSA, 07410 GUSTAVO A. MADERO, GUSTAVO A. MADERO CIUDAD DE MÉXICO ENTRE CALLE NORTE 72-A Y CALLE NORTE 70-A, SE LOCALIZA ENTRE CALLE NORTE 72A Y CALLE NORTE 70A	-99.092	19.50250477
175	DIF210201932067	Ciudad de México	Gustavo A. Madero	Gustavo A. Madero	RETORNO MIGUEL FERNÁNDEZ COLONIA C.T.M. EL RISCO, 07090 GUSTAVO A. MADERO, GUSTAVO A. MADERO CIUDAD DE MÉXICO ENTRE CALLE 26 FERNANDO AMILPA Y CALLE 35 LUIS YUREN, SE LOCALIZA ENTRE CALLE 26 FERNANDO AMILPA Y CALLE 35 LUIS	-99.09335	19.50779514
176	DIF210201932706	Ciudad de México	Iztapalapa	Iztapalapa	CALLE TOPÓGRAFOS COLONIA JARDINES DE CHURUBUSCO, 09410 IZTAPALAPA, IZTAPALAPA CIUDAD DE MÉXICO ENTRE CALLE BAJA CALIFORNIA Y CALLE FILÓSOFOS, LA OBRA SE DESARROLLÓ EN CALLE TOPÓGRAFOS	-99.10525803	19.37617174
177	DIF210201932708	Ciudad de México	Iztapalapa	Iztapalapa	EJE VIAL 5 ORIENTE JAVIER ROJO GOMEZ BARRIO SAN MIGUEL, 09360 IZTAPALAPA, IZTAPALAPA CIUDAD DE MÉXICO ENTRE AVENIDA MIGUEL HIDALGO Y CALLE ALLENDE, EJE VIAL 5 ORIENTE JAVIER ROJO GOMEZ ENTRE AVENIDA MIGUEL HIDALGO Y CALLE A	-99.08517329	19.35910038
178	DIF210201932709	Ciudad de México	Iztapalapa	Iztapalapa	CALLE IGNACIO ZARAGOZA COLONIA LOMAS DE SAN LORENZO, 09780 IZTAPALAPA, IZTAPALAPA CIUDAD DE MÉXICO ENTRE AVENIDA REFORMA Y CALLE ZARAGOZA, CALLE IGNACIO ZARAGOZA ENTRE AVENIDA REFORMA Y CALLE ZARAGOZA COLONIA LOMAS DE SAN L	-99.07166376	19.32064588
179	DIF210201932710	Ciudad de México	Iztapalapa	Iztapalapa	CALLE BELLAVISTA COLONIA SAN JUAN XALPA, 09850 IZTAPALAPA, IZTAPALAPA CIUDAD DE MÉXICO ENTRE CERRADA SAN JUAN Y CALLE NOGAL, CALLE BELLAVISTA ENTRE CERRADA SAN JUAN Y CALLE NOGAL COLONIA SAN JUAN XALPA CP. 09850 ALCALDÍA IZ	-99.08811101	19.33404288
180	DIF210201932713	Ciudad de México	Iztapalapa	Iztapalapa	CALLE JOSE MARIA GUTIERREZ ROJAS AND. CARLOS RODRIGUEZ SENTIMIENTOS DE LA NACION COLONIA ERMITA ZARAGOZA, 09180 IZTAPALAPA, IZTAPALAPA CIUDAD DE MÉXICO ENTRE CALLE JESUS DIAZ CARRILLO Y CALLE HERMANOS LOPEZ RAYON, AVENIDA SENTI	-99.00221049	19.36849257
181	DIF210201932716	Ciudad de México	Iztapalapa	Iztapalapa	CALLE ACAHUATL COLONIA CELOALLIOTLI, 09960 IZTAPALAPA, IZTAPALAPA CIUDAD DE MÉXICO ENTRE CALLE MACAHUITE Y CALLE GUACEPILL, CALLE ACAHUATL ENTRE CALLE MACAHUITE Y CALLE GUACEPILL COLONIA CELOALLIOTLI CP. 09960 IZTAPALAPA, I	-99.06921296	19.29034396
182	DIF210201932719	Ciudad de México	Iztapalapa	Iztapalapa	EJE VIAL 5 ORIENTE JAVIER ROJO GOMEZ BARRIO SAN MIGUEL, 09360 IZTAPALAPA, IZTAPALAPA CIUDAD DE MÉXICO ENTRE EJE VIAL 8 SUR CALZ. ERMITA IZTAPALAPA Y CALLE L. HIDALGO MONROY, EJE VIAL 5 ORIENTE JAVIER ROJO GOMEZ ENTRE EJE VI	-99.08609324	19.3574338
183	DIF210201932720	Ciudad de México	Iztapalapa	Iztapalapa	CALLE MORELOS CINEMATOGRAFISTAS COLONIA EL VERGEL, 09880 IZTAPALAPA, IZTAPALAPA CIUDAD DE MÉXICO ENTRE CALLE AGUJAS Y PERIFERICO CANAL DE GARAY, CALLE MORELOS CINEMATOGRAFISTAS ENTRE CALLE AGUJAS Y ANILLO PERIFERICO CANAL	-99.07999305	19.31748599

#	FOLIO	ESTADO	MUNICIPIO	LOCALIDAD	DIRECCION	LONGITUD	LATITUD
184	DIF210201932722	Ciudad de México	Iztapalapa	Iztapalapa	CALLE PINTAPAN COLONIA CELOALLIOTLI, 09960 IZTAPALAPA, IZTAPALAPA CIUDAD DE MÉXICO ENTRE CALLE GUACEPIL Y CALLE PIRAÑA, CALLE PINTAPAN ENTRE CALLE GUACEPIL Y CALLE PIRAÑA COLONIA CELOALLIOTLI CP. 09960 IZTAPALAPA, IZTAPALAP	-99.06619447	19.29092645
185	DIF210201932723	Ciudad de México	Iztapalapa	Iztapalapa	AVENIDA ANTONIO DIAZ SOTO Y GAMA COLONIA UNIDAD VICENTE GUERRERO, 09200 IZTAPALAPA, IZTAPALAPA CIUDAD DE MÉXICO ENTRE CALLE BATALLONES ROJOS Y PERIFERICO ANILLO PERIFERICO, AVENIDA ANTONIO DIAZ SOTO Y GAMA COLONIA UNID	-99.05923785	19.35976386
186	DIF210201933654	Ciudad de México	Iztapalapa	Iztapalapa	EJE VIAL 5 ORIENTE JAVIER ROJO GÓMEZ BARRIO SAN MIGUEL, 09360 IZTAPALAPA, IZTAPALAPA CIUDAD DE MÉXICO ENTRE AVENIDA GAVILÁN Y CALLE MAJADITAS, EJE VIAL 5 ORIENTE JAVIER ROJO GÓMEZ ENTRE AVENIDA GAVILÁN Y CALLE MAJADITASBAR	-99.08271139	19.36495949
187	DIF210201933656	Ciudad de México	Iztapalapa	Iztapalapa	CALLE MORELOS COLONIA EL VERGEL, 09880 IZTAPALAPA, IZTAPALAPA CIUDAD DE MÉXICO ENTRE CALLE AGUJAS Y PERIFERICO ANILLO PERIFERICO CANAL DE GARAY, CALLE MORELOS ENTRE CALLE AGUJAS Y PERIFERICO ANILLO PERIFERICO CANAL DE GARAY	-99.07989157	19.31756825
188	DIF210201933657	Ciudad de México	Iztapalapa	Iztapalapa	CALLE DE LAS TORRES SAN DIEGO, NICOLAS BRAVO COLONIA MIGUEL DE LA MADRID HURTADO, 09698 IZTAPALAPA, IZTAPALAPA CIUDAD DE MÉXICO ENTRE CALLE PAROTAS Y AVENIDA MEXICO, CALLE SASATRA CALLE DE LAS TORRES SAN DIEGO NICOLAS BRAVO E	-99.0045014	19.34947377
189	DIF210201933659	Ciudad de México	Iztapalapa	Iztapalapa	AVENIDA RODOLFO USIGLI CIUDAD INDUSTRIAL HÉROES DE CHURUBUSCO, 09090 IZTAPALAPA, IZTAPALAPA CIUDAD DE MÉXICO ENTRE CALLE SUR 101B Y CALLE SUR 107A, CALLE ATANASIO G. SARABIA AVENIDA RODOLFO USIGLI ENTRE CALLE SUR 101B CALLE S	-99.11870542	19.363308
190	DIF210201933660	Ciudad de México	Iztapalapa	Iztapalapa	CALLE BENITO JUÁREZ COLONIA PARAJE ZACATEPEC, 09560 IZTAPALAPA, IZTAPALAPA CIUDAD DE MÉXICO ENTRE CALLE SANTA MARÍA Y CALLE IGNACIO ZARAGOZA, CALLE BENITO JUÁREZ ENTRE CALLE SANTA MARÍA Y CALLE IGNACIO ZARAGOZA COLONIA PAR	-99.0169713	19.35655329
191	DIF210201933661	Ciudad de México	Iztapalapa	Iztapalapa	CALLE AMAPOLA Y AV. ALAMOS COLONIA CAMPESTRE POTRERO, 09637 IZTAPALAPA, IZTAPALAPA CIUDAD DE MÉXICO ENTRE CALLE DE LAS TORRES Y CALLE NOGAL, CALLE BONZA CALLE AMAPOLA Y AV. ALAMOS ENTRE CALLE DE LAS TORRES Y CALLE NOGAL CALLE	-98.97309015	19.32864167
192	DIF210201933665	Ciudad de México	Iztapalapa	Iztapalapa	CALLE CUAUHTÉMOC COLONIA MONTE ALBAN, 09550 IZTAPALAPA, IZTAPALAPA CIUDAD DE MÉXICO ENTRE EJE VIAL 6 SUR DE LAS TORRES Y AVENIDA JALISCO, CALLE CUAUHTÉMOC ENTRE EJE VIAL 6 SUR DE LAS TORRES Y AVENIDA JALISCO COLONIA MONTE A	-99.01851852	19.35262073
193	DIF210201933668	Ciudad de México	Iztapalapa	Iztapalapa	CALLE CINEMATOGRAFISTAS - MORELOS COLONIA EL VERGEL, 09880 IZTAPALAPA, IZTAPALAPA CIUDAD DE MÉXICO ENTRE CALLE ESCENÓGRAFOS Y CALLE AGUJAS, CALLE CINEMATOGRAFISTAS MORELOS ENTRE CALLE ESCENÓGRAFOS Y CALLE AGUJAS COLONIA EL	-99.08459902	19.31830841
194	DIF210201933670	Ciudad de México	Iztapalapa	Iztapalapa	AVENIDA RODOLFO USIGLI COLONIA ESCUADRÓN 201, 09060 IZTAPALAPA, IZTAPALAPA CIUDAD DE MÉXICO ENTRE EJE VIAL 3 ORIENTE AVENIDA 5 Y CALLE MARIO FERNANDO LÓPEZ PORTILLO, CALLE ATANASIO G. SARABIA AVENIDA RODOLFO USIGLI ENTRE EJE	-99.11036728	19.36245328
195	DIF210201933673	Ciudad de México	Iztapalapa	Iztapalapa	CALLE MORELOS COLONIA EL VERGEL, 09880 IZTAPALAPA, IZTAPALAPA CIUDAD DE MÉXICO ENTRE AVENIDA 11 Y CERRADA BUGAMBILIA, CALLE MORELOS ENTRE AVENIDA 11 Y CERRADA BUGAMBILIA COLONIA EL VERGEL CP. 09880 IZTAPALAPA CIUDAD DE MÉXI	-99.08099007	19.31758893
196	DIF210201933674	Ciudad de México	Iztapalapa	Iztapalapa	AVENIDA SANTA CRUZ MEYEHUALCO COLONIA SANTA MARÍA AZTAHUACÁN, 09570 IZTAPALAPA, IZTAPALAPA CIUDAD DE MÉXICO ENTRE CALLE MIGUEL ALEMÁN Y CALLE AQUILES SERDÁN, AVENIDA SANTA CRUZ MEYEHUALCO ENTRE CALLE MIGUEL ALEMÁN Y CALLE	-99.03786893	19.34903791
197	DIF210201933675	Ciudad de México	Iztapalapa	Iztapalapa	AVENIDA RODOLFO USIGLI COLONIA ESCUADRÓN 201, 09060 IZTAPALAPA, IZTAPALAPA CIUDAD DE MÉXICO ENTRE CALLE TENIENTE FAUSTO VEGA SANTANDER Y EJE VIAL 3 ORIENTE AVENIDA 5, AVENIDA AGUSTIN YAÑEZ AVENIDA RODOLFO USIGLI ENTRE CALLE T	-99.11114022	19.36282727
198	DIF210201933676	Ciudad de México	Iztapalapa	Iztapalapa	CALLE CDA CUAUHTEMOC MOCTEZUMA COLONIA SANTIAGO ACAHUALTEPEC 1RA. AMPLIACIÓN, 09608 IZTAPALAPA, IZTAPALAPA CIUDAD DE MÉXICO ENTRE CALLE BENITO JUAREZ Y EJE VIAL 6 SUR LAS TORRES, CALLE SANTA CRUZ CALLE CDA CUAUHTEMOC MOCTEZUM	-99.00565667	19.35036598
199	DIF210201934343	Ciudad de México	Iztapalapa	Iztapalapa	EJE VIAL 2 ORIENTE CALZADA DE LA VIGA COLONIA UNIDAD MODELO, 09089 IZTAPALAPA, IZTAPALAPA CIUDAD DE MÉXICO ENTRE CALLE ORIENTE 160 Y PROLONGACION EMILIANO ZAPATA, AVENIDA UNIDAD MODELO EJE VIAL 2 ORIENTE CALZADA DE LA VIGA EN	-99.12256959	19.36376331
200	DIF210201934348	Ciudad de México	Iztapalapa	Iztapalapa	CALLE ELISA ACUÑA Y ROSSETY COLONIA SANTA MARTHA ACATITLA NORTE, 09140 IZTAPALAPA, IZTAPALAPA CIUDAD DE MÉXICO ENTRE CALLE LAUREANO ESTUDILLO Y AVENIDA GENERAL FRANCISCO VILLA, AVENIDA TEXCOCO CALLE ELISA ACUÑA Y ROSSETY ENTR	-99.01645734	19.37771314
201	DIF210201934351	Ciudad de México	Iztapalapa	Iztapalapa	CALLE TLALOC COLONIA EL PARÁISO, 09230 IZTAPALAPA, IZTAPALAPA CIUDAD DE MÉXICO ENTRE CALLE JUANA DE ARCO Y CALLE REINA XOCHITL, PROLONGACION ATLACIUCA CALLE TLALOC ENTRE CALLE JUANA DE ARCO Y CALLE REINA XOCHITL PROLONGACION	-99.0306523	19.37533766

#	FOLIO	ESTADO	MUNICIPIO	LOCALIDAD	DIRECCION	LONGITUD	LATITUD
202	DIF210201934352	Ciudad de México	Iztapalapa	Iztapalapa	CALLE RÍO NILO COLONIA PUENTE BLANCO, 09770 IZTAPALAPA, IZTAPALAPA CIUDAD DE MÉXICO ENTRE CALLE RÍO PERITAS Y CALLE PALMAS, CALLE RÍO NILO ENTRE CALLE RÍO PERITAS Y CALLE PALMAS COLONIA PUENTE BLANCO, CP. 09770 IZTAPALAPA,	-99.06412966	19.32489587
203	DIF210201934402	Ciudad de México	Iztapalapa	Iztapalapa	CALLE RÍO NILO COLONIA PUENTE BLANCO, 09770 IZTAPALAPA, IZTAPALAPA CIUDAD DE MÉXICO ENTRE PERIFERICO CANAL DE GARAY Y CALLE RÍO PERITAS, CALLE RÍO NILO ENTRE PERIFERICO CANAL DE GARAY Y CALLE RÍO PERITASCOLONIA PUENTE BLAN	-99.06696327	19.32603167
204	DIF210201934405	Ciudad de México	Iztapalapa	Iztapalapa	AVENIDA RÍO CHURUBUSCO Y EJE 2 ORIENTE COLONIA UNIDAD MODELO, 09089 IZTAPALAPA, IZTAPALAPA CIUDAD DE MÉXICO ENTRE RETORNO 110 Y RETORNO 103, AVENIDA UNIDAD MODELO AVENIDA RÍO CHURUBUSCO Y EJE 2 ORIENTE ENTRE RETORNO 110 RETOR	-99.1233117	19.36771224
205	DIF210201920079	Ciudad de México	Iztacalco	Iztacalco	CALLE ORIENTE 108 COLONIA GABRIEL RAMOS MILLÁN, 08730 IZTACALCO, IZTACALCO CIUDAD DE MÉXICO ENTRE AVENIDA 5 Y CALLE SUR 131, CALLE ORIENTE 106 LA OBRA SE REALIZARÁ EN LA CALLE ORIENTE 108 ENTRE AVENIDA 5 Y SUR 131 PARALELO A	-99.10345102	19.39222009
206	DIF210201932081	Ciudad de México	Gustavo A. Madero	Gustavo A. Madero	AVENIDA 5 DE MAYO COLONIA VASCO DE QUIROGA, 07440 GUSTAVO A. MADERO, GUSTAVO A. MADERO CIUDAD DE MÉXICO ENTRE CALLE FRAY DIEGO DE ALTAMINARNO Y CALLE FRAY TORIBIO DE BENAVENTE, SE LOCALIZA ENTRE CALLE FRAY DIEGO DE ALTAMIN	-99.0908751	19.49786852
207	DIF210201932135	Ciudad de México	Gustavo A. Madero	Gustavo A. Madero	CALLE CABO SAN ROQUE COLONIA GABRIEL HERNÁNDEZ, 07080 GUSTAVO A. MADERO, GUSTAVO A. MADERO CIUDAD DE MÉXICO ENTRE CALLE CABO FARO Y CALLE CABO HORNOS, SE ENCUENTRA ENTRE CALLE CABO FARO Y CABO HORNOS	-99.10089562	19.49645722
208	DIF210201932743	Ciudad de México	Iztapalapa	Iztapalapa	CALLE CUAHUTEMOC - JALISCO COLONIA PARAJE ZACATEPEC, 09560 IZTAPALAPA, IZTAPALAPA CIUDAD DE MÉXICO ENTRE CALLE PRIMAVERA Y EJE VIAL 6 SUR LAS TORRES, CALLE CUAHUTEMOC JALISCO ENTRE CALLE PRIMAVERA Y EJE VIAL 6 SUR LAS TORR	-99.01858361	19.3523491
209	DIF210201932746	Ciudad de México	Iztapalapa	Iztapalapa	CALLE LAZARO CARDENAS COLONIA SAN MIGUEL TEOTONGO SECCIÓN RANCHITO, 09630 IZTAPALAPA, IZTAPALAPA CIUDAD DE MÉXICO ENTRE CALLE RANCHO TOMACOCO Y CALLE ADOLFO LOPEZ MATEOS, CALLE LAS AMERICAS CALLE LAZARO CARDENAS ENTRE CALLE R	-98.98727419	19.34664787
210	DIF210201932747	Ciudad de México	Iztapalapa	Iztapalapa	EJE VIAL 2 ORIENTE CALZADA DE LA VIGA COLONIA UNIDAD MODELO, 09089 IZTAPALAPA, IZTAPALAPA CIUDAD DE MÉXICO ENTRE CALLE ORIENTE 160 Y PROLONGACION EMILIANO ZAPATA, LA OBRA SE DESARROLLÓ EN EJE VIAL 2 ORIENTE CALZADA DE LA VI	-99.12258711	19.36397503
211	DIF210201932754	Ciudad de México	Iztapalapa	Iztapalapa	CALLE IGNACIO BARRERA COLONIA EL ROSARIO, 09930 IZTAPALAPA, IZTAPALAPA CIUDAD DE MÉXICO ENTRE AVENIDA TLÁHUAC Y CALLE EL ROSARIO, CALLE IGNACIO BARRERA ENTRE AVENIDA TLÁHUAC Y CALLE EL ROSARIO COLONIA EL ROSARIO CP. 09930 I	-99.06592489	19.30629099
212	DIF210201932755	Ciudad de México	Iztapalapa	Iztapalapa	CALLE HIDALGO COLONIA SAN NICOLÁS TOLENTINO, 09850 IZTAPALAPA, IZTAPALAPA CIUDAD DE MÉXICO ENTRE CALLE SAN LUIS Y PRIVADA SEGUNDA DE HIDALGO, CALLE HIDALGO ENTRE CALLE SAN LUIS Y PRIVADA SEGUNDA DE HIDALGO COLONIA SAN NICOL	-99.09025671	19.32874677
213	DIF210201932757	Ciudad de México	Iztapalapa	Iztapalapa	AVENIDA RÍO CHURUBUSCO EJE 2 ORIENTE CALZADA DE LA VIGA COLONIA UNIDAD MODELO, 09089 IZTAPALAPA, IZTAPALAPA CIUDAD DE MÉXICO ENTRE AVENIDA UNIDAD MODELO Y CALLE ORIENTE 178, LA OBRA SE DESARROLLÓ EN AVENIDA RÍO CHURUBUSCO E	-99.12595292	19.36053747
214	DIF210201932760	Ciudad de México	Iztapalapa	Iztapalapa	EJE VIAL 6 SUR LAS TORRES COLONIA IZTLAHUACÁN, 09690 IZTAPALAPA, IZTAPALAPA CIUDAD DE MÉXICO ENTRE CALLE PLATA Y AVENIDA MEXICO, CALLE SAN IGNACIO EJE VIAL 6 SUR LAS TORRES ENTRE CALLE PLATA Y AVENIDA MEXICO CALLE SAN IGNACIO	-98.99963228	19.34863653
215	DIF210201932762	Ciudad de México	Iztapalapa	Iztapalapa	CALLE IGNACIO BARRERA COLONIA EL ROSARIO, 09930 IZTAPALAPA, IZTAPALAPA CIUDAD DE MÉXICO ENTRE CALLE MIRASOL Y CALLE VIOLETA, CALLE IGNACIO BARRERA ENTRE CALLE MIRASOL Y CALLE VIOLETA COLONIA EL ROSARIO CP. 09930 IZTAPALAPA,	-99.06597187	19.3009528
216	DIF210201932763	Ciudad de México	Iztapalapa	Iztapalapa	CALLE ANILLO DE CIRCUNVALACIÓN - CIRCUNVALACIÓN COLONIA SANTA MARÍA AZTAHUACÁN, 09500 IZTAPALAPA, IZTAPALAPA CIUDAD DE MÉXICO ENTRE CALLE BENITO JUÁREZ Y CALLE AQUILES SERDAN, CALLE ANILLO DE CIRCUNVALACIÓN CIRCUNVALACIÓN	-99.03752907	19.34895147
217	DIF210201932764	Ciudad de México	Iztapalapa	Iztapalapa	AVENIDA HIDALGO COLONIA SAN NICOLÁS TOLENTINO, 09850 IZTAPALAPA, IZTAPALAPA CIUDAD DE MÉXICO ENTRE AVENIDA 11 Y CALLE PROLONGACIÓN OLIVOS, AVENIDA HIDALGO ENTRE AVENIDA 11 Y CALLE PROLONGACIÓN OLIVOS COLONIA SAN NICOLÁS TOL	-99.0863935	19.32810672
218	DIF210201933677	Ciudad de México	Iztapalapa	Iztapalapa	AVENIDA HIDALGO COLONIA SAN NICOLÁS TOLENTINO, 09850 IZTAPALAPA, IZTAPALAPA CIUDAD DE MÉXICO ENTRE CALLE 1RA. PRIV. DE HIDALGO Y CALLE UNIDAD SAN NICOLÁS TOLENTINO, AVENIDA HIDALGO ENTRE CALLE 1RA. PRIV. DE HIDALGO Y CALLE	-99.09187423	19.32885256
219	DIF210201933679	Ciudad de México	Iztapalapa	Iztapalapa	AVENIDA SANTA CRUZ MEYEHUALCO COLONIA SANTA MARÍA AZTAHUACÁN, 09570 IZTAPALAPA, IZTAPALAPA CIUDAD DE MÉXICO ENTRE CALLE AQUILES SERDÁN Y CALLE PLAN DE AYALA, AVENIDA SANTA CRUZ MEYEHUALCO ENTRE CALLE AQUILES SERDÁN Y CALLE	-99.03502462	19.34779687



#	FOLIO	ESTADO	MUNICIPIO	LOCALIDAD	DIRECCION	LONGITUD	LATITUD
220	DIF210201933680	Ciudad de México	Iztapalapa	Iztapalapa	EJE VIAL 2 ORIENTE CALZADA DE LA VIGA COLONIA SECTOR POPULAR, 09060 IZTAPALAPA, IZTAPALAPA CIUDAD DE MÉXICO ENTRE AVENIDA ALFONSO TORO Y AVENIDA AGUSTIN YAÑEZ, CIRCUITO INTERIOR AVENIDA RÍO CHURUBUSCO EJE VIAL 2 ORIENTE CALZA	-99.12217737	19.36820694
221	DIF210201933682	Ciudad de México	Iztapalapa	Iztapalapa	AVENIDA HIDALGO COLONIA SAN NICOLÁS TOLENTINO, 09850 IZTAPALAPA, IZTAPALAPA CIUDAD DE MÉXICO ENTRE CALLE 1RA. PRIV. DE HIDALGO Y CALLE 2DA. CDA. HIDALGO, AVENIDA HIDALGO ENTRE CALLE 1RA. PRIV. DE HIDALGO Y CALLE 2DA. CDA. H	-99.08876376	19.32841466
222	DIF210201933684	Ciudad de México	Iztapalapa	Iztapalapa	CALLE SUR 107A COLONIA SECTOR POPULAR, 09060 IZTAPALAPA, IZTAPALAPA CIUDAD DE MÉXICO ENTRE AVENIDA RÍO CHURUBUSCO Y AVENIDA AGUSTIN YAÑEZ, CALLE SUR 107 CALLE SUR 107A ENTRE AVENIDA RÍO CHURUBUSCO AVENIDA AGUSTIN YAÑEZ Y CALL	-99.11665467	19.36755709
223	DIF210201933686	Ciudad de México	Iztapalapa	Iztapalapa	CALLE 31 COLONIA SANTA CRUZ MEYEHUALCO, 09290 IZTAPALAPA, IZTAPALAPA CIUDAD DE MÉXICO ENTRE AVENIDA SANTA CRUZ MEYEHUALCO Y AVENIDA 8, CALLE 31 ENTRE AVENIDA SANTA CRUZ MEYEHUALCO Y AVENIDA 8COLONIA SANTA CRUZ MEYEHUALCO,	-99.039616	19.34954772
224	DIF210201933687	Ciudad de México	Iztapalapa	Iztapalapa	CALLE SUR 107A COLONIA SECTOR POPULAR, 09060 IZTAPALAPA, IZTAPALAPA CIUDAD DE MÉXICO ENTRE AVENIDA ALFONSO TORO Y AVENIDA AGUSTIN YAÑEZ, CALLE SUR 109 CALLE SUR 107A ENTRE AVENIDA ALFONSO TORO AVENIDA AGUSTIN YAÑEZ Y CALLE SU	-99.1161903	19.36754644
225	DIF210201933710	Ciudad de México	Iztapalapa	Iztapalapa	CALLE CRUZADO COLONIA LOMAS ESTRELLA, 09890 IZTAPALAPA, IZTAPALAPA CIUDAD DE MÉXICO ENTRE PROLONGACION MORELOS Y AVENIDA TLAHUAC, CALLE CRUZADO ENTRE PROLONGACION MORELOS Y AVENIDA TLAHUAC COLONIA LOMAS ESTRELLA CP. 09890	-99.0929401	19.3206559
226	DIF210201933712	Ciudad de México	Iztapalapa	Iztapalapa	CALLE TOPÓGRAFOS BIÓGRAFOS Y CONTADORES COLONIA JARDINES DE CHURUBUSCO, 09410 IZTAPALAPA, IZTAPALAPA CIUDAD DE MÉXICO ENTRE CALLE INGENIEROS ELECTRICISTAS Y CALLE DEL ROSAL, EJE VIAL 3 ORIENTE CALLE TOPÓGRAFOS BIÓGRAFOS Y CON	-99.10768149	19.37652106
227	DIF210201933715	Ciudad de México	Iztapalapa	Iztapalapa	CALLE AYALA COLONIA SANTIAGO ACAHUALTEPEC, 09600 IZTAPALAPA, IZTAPALAPA CIUDAD DE MÉXICO ENTRE CALLE PAROTAS Y CALLE OCTAVIO SENTIES, CALLE JUAREZ CALLE AYALA ENTRE CALLE PAROTAS Y CALLE OCTAVIO SENTIES CALLE JUAREZ COLONIA S	-99.00745289	19.34991189
228	DIF210201933717	Ciudad de México	Iztapalapa	Iztapalapa	AVENIDA JOSÉ MARÍA MORELOS BARRIO SAN ANTONIO CULHUACÁN, 09800 IZTAPALAPA, IZTAPALAPA CIUDAD DE MÉXICO ENTRE CALLE BENITO JUÁREZ Y AVENIDA TLAHUAC, AVENIDA JOSÉ MARÍA MORELOS ENTRE CALLE BENITO JUÁREZ Y AVENIDA TLAHUAC BARR	-99.10903136	19.33970261
229	DIF210201926708	Ciudad de México	Venustiano Carranza	Venustiano Carranza	CALLE ECONOMIA COLONIA 4 ÁRBOLES, 15730 VENUSTIANO CARRANZA, VENUSTIANO CARRANZA CIUDAD DE MÉXICO ENTRE CALLE COMISIÓN DEL MAÍZ Y CALLE SECRETARÍA DEL TRABAJO, CALZADA GENERAL IGNACIO ZARAGOZA LA OBRA SE REALIZARÁ EN LA CAL	-99.085394	19.41661
230	DIF210201927395	Ciudad de México	Iztapalapa	Iztapalapa	CALLE CIRO B. CEBALOS COLONIA CONSTITUCIÓN DE 1917, 09260 IZTAPALAPA, IZTAPALAPA CIUDAD DE MÉXICO ENTRE CALLE ANILLO PEROFERICO Y CALLE REVOLUCION SOCIAL, CALLE ANTONIO HIDALGO LA OBRA SE DESARROLLA EN CALLE CIRO B. CEBALOS E	-99.05705214	19.34895833
231	DIF210201927396	Ciudad de México	Iztapalapa	Iztapalapa	CALLE 41 - 39 - 37 - 35 - 33 - 31 COLONIA SANTA CRUZ MEYEHUALCO, 09290 IZTAPALAPA, IZTAPALAPA CIUDAD DE MÉXICO ENTRE AVENIDA SANTA CRUZ MEYEHUALCO Y EJE VIAL 8 SUR CALZADA ERMITA IZTAPALAPA, CALLE 41 EL PROYECTO SE REALIZARA	-99.04026176	19.34637367
232	DIF210201927400	Ciudad de México	Iztapalapa	Iztapalapa	ANDADOR INTERIOR DE UNIDAD HABITACIONAL UNIDAD HABITACIONAL CHINAMPAC DE JUÁREZ, 09208 IZTAPALAPA, IZTAPALAPA CIUDAD DE MÉXICO ENTRE CALLE PLUTARCO ELIAS CALLES Y CALLE HUMBERTO G. TAMAYO, LA OBRA SE DESARROLLA EN INTERIOR	-99.04906847	19.37793956
233	DIF210201927440	Ciudad de México	Iztapalapa	Iztapalapa	CALLE INTERIOR DE UNIDAD HABITACIONAL COLONIA CHINAMPAC DE JUÁREZ, 09208 IZTAPALAPA, IZTAPALAPA CIUDAD DE MÉXICO ENTRE CALLE ROSARIO CASTELLANOS Y CALLE RADIOFUSORA, LA OBRA SE DESARROLLA EN INTERIOR DE UNIDAD HABITACIONAL	-99.05200839	19.37194601
234	DIF210201927445	Ciudad de México	Iztapalapa	Iztapalapa	CALLE GENERAL ANTONIO LEÓN GENERAL PABLO GARCÍA, CORONEL LINO MERINO, GENERAL JUAN ENRÍQUEZ, VICTORIANO CEPEDA Y GENERAL JUAN MANUEL TORREA COLONIA JUAN ESCUTIA, 09100 IZTAPALAPA, IZTAPALAPA CIUDAD DE MÉXICO ENTRE CALLE GENERAL	-99.03996525	19.38996568
235	DIF210201927446	Ciudad de México	Iztapalapa	Iztapalapa	CALLE FRENTE 10 CHINAMPAC DE JUAREZ PLUTARCO ELIAS CALLES COLONIA CHINAMPAC DE JUÁREZ, 09208 IZTAPALAPA, IZTAPALAPA CIUDAD DE MÉXICO ENTRE CALLE PLUTARCO ELIAS CALLES Y CALLE HUMBERTO G. TAMAYO, LA OBRA SE DESARROLLA EN CAL	-99.05037702	19.37918154
236	DIF210201927448	Ciudad de México	Iztapalapa	Iztapalapa	CALLE GENERA JOSÉ MARÍA PARRAS COLONIA JUAN ESCUTIA, 09100 IZTAPALAPA, IZTAPALAPA CIUDAD DE MÉXICO ENTRE CALLE JUAN MANUEL TORREA Y CALLE GENERAL FRANCISCO LEYVA, AVENIDA TEXCOCO LA OBRA SE DESARROLLA EN CALLE GENERA JOSÉ MAR	-99.03830685	19.39042236
237	DIF210201927449	Ciudad de México	Iztapalapa	Iztapalapa	CALLE GENERAL FELIPE DE LA GARZA JOSE MARIA PARRAS CORONEL LINO MERINO GENERAL FRANCISCO GARCE COLONIA JUAN ESCUTIA, 09100 IZTAPALAPA, IZTAPALAPA CIUDAD DE MÉXICO ENTRE AVENIDA TEXCOCO Y CALLE GENERAL FRANCISCO LEYVA, CALLE MIG	-99.03690647	19.38911946

#	FOLIO	ESTADO	MUNICIPIO	LOCALIDAD	DIRECCION	LONGITUD	LATITUD
238	DIF210201927451	Ciudad de México	Iztapalapa	Iztapalapa	CALLE RUBEN ZPEDA NOVELO COLONIA CHINAMPAC DE JUÁREZ, 09208 IZTAPALAPA, IZTAPALAPA CIUDAD DE MÉXICO ENTRE CALLE CADENA AZUL Y CALLE TOMAS AHOMAYA, CALLE RUBÉN ZEPEDA NOVELO LA OBRA SE DESARROLLA EN CALLE RUBEN ZPEDA NOVELO EN	-99.05198135	19.37606668
239	DIF210201929777	Ciudad de México	Iztapalapa	Iztapalapa	AVENIDA INSURGENTES PUEBLO SANTA CRUZ MEYEHUALCO, 09700 IZTAPALAPA, IZTAPALAPA CIUDAD DE MÉXICO ENTRE CALLE IGNACIO MANUEL ALTAMIRANO Y CALLE L. BRAVO, AVENIDA MORELOS LA OBRA SE DESARROLLA EN AVENIDA INSURGENTES ENTRE CALLE	-99.04840424	19.33898346
240	DIF210201931401	Ciudad de México	Gustavo A. Madero	Gustavo A. Madero	CALLE SAN JOSE DEL CABO COLONIA AMPLIACIÓN CASAS ALEMÁN, 07580 GUSTAVO A. MADERO, GUSTAVO A. MADERO CIUDAD DE MÉXICO ENTRE CALLE PUERTO MAZATLAN Y CALLE PUERTO TAMPICO, CALLE CAMINO A SAN JUAN DE ARAGÓN EL PROYECTO SE ENCUEN	-99.08446986	19.47867635
241	DIF210201932151	Ciudad de México	Gustavo A. Madero	Gustavo A. Madero	CALLE PUERTO MAZATLAN COLONIA AMPLIACIÓN CASAS ALEMÁN, 07580 GUSTAVO A. MADERO, GUSTAVO A. MADERO CIUDAD DE MÉXICO ENTRE CALLE PTO ALVARADO Y CALLE PTO TLACOTALPAN, SE ENCUENTRA ENTRE CALLE PTO ALVARADO Y PTO TLACOTALPAN	-99.0806	19.4777
242	DIF210201932160	Ciudad de México	Gustavo A. Madero	Gustavo A. Madero	CALLE PTO PAPANTLA COLONIA AMPLIACIÓN CASAS ALEMÁN, 07580 GUSTAVO A. MADERO, GUSTAVO A. MADERO CIUDAD DE MÉXICO ENTRE CALLE PTO MAZATLAN Y CALLE PTO MAZATLAN, SE ENCUENTRA ENTRE CALLE PTO MAZATLÁN Y PTO MAZATLÁN	-99.082	19.4784
243	DIF210201932161	Ciudad de México	Gustavo A. Madero	Gustavo A. Madero	CALLE ESTADO DE PUEBLA COLONIA PROVIDENCIA, 07550 GUSTAVO A. MADERO, GUSTAVO A. MADERO CIUDAD DE MÉXICO ENTRE CALLE ESTADO DE BAJA CALIFORNIA SUR Y CALLE ESTADO DE BAJA CALIFORNIA NORTE, SE LOCALIZA ENTRE CALLE ESTADO DE B	-99.07598583	19.48166787
244	DIF210201932768	Ciudad de México	Iztapalapa	Iztapalapa	AVENIDA BENITO JUÁREZ COLONIA EL MOLINO TEZONCO, 09960 IZTAPALAPA, IZTAPALAPA CIUDAD DE MÉXICO ENTRE CALLE MIRASOL Y CALLE VIOLETA, AVENIDA BENITO JUÁREZ ENTRE CALLE MIRASOL Y CALLE VIOLETA COLONIA EL MOLINO TEZONCO, CP. 09	-99.06740601	19.3019164
245	DIF210201932769	Ciudad de México	Iztapalapa	Iztapalapa	EJE VIAL 6 SUR LAS TORRES COLONIA SAN MIGUEL TEOTONGO SECCIÓN TORRES, 09630 IZTAPALAPA, IZTAPALAPA CIUDAD DE MÉXICO ENTRE CALLE DALIA Y CALLE JACARANDAS, CALLE MAGUEYES EJE VIAL 6 SUR LAS TORRES ENTRE CALLE DALIA Y CALLE JACA	-98.99256438	19.34718235
246	DIF210201932773	Ciudad de México	Iztapalapa	Iztapalapa	AVENIDA BENITO JUÁREZ COLONIA EL ROSARIO, 09930 IZTAPALAPA, IZTAPALAPA CIUDAD DE MÉXICO ENTRE CALLE TULIPANES Y CALLE VIOLETA, AVENIDA BENITO JUÁREZ ENTRE CALLE TULIPANES Y CALLE VIOLETA COLONIA EL ROSARIO CP. 09930 IZTAPAL	-99.06692138	19.30026425
247	DIF210201932774	Ciudad de México	Iztapalapa	Iztapalapa	CALLE SIRACUSA COLONIA LOMAS ESTRELLA, 09890 IZTAPALAPA, IZTAPALAPA CIUDAD DE MÉXICO ENTRE CALLE LUTECIA Y CALLE MACEDONIA, CALLE SIRACUSA ENTRE CALLE LUTECIA Y CALLE MACEDONIA COLONIA LOMAS ESTRELLA CP. 09890 ALCALDÍA IZTA	-99.09388986	19.31628774
248	DIF210201932775	Ciudad de México	Iztapalapa	Iztapalapa	CALLE VÍA LÁCTEA EJE 2 ORIENTE CALZADA DE LA VIGA COLONIA CACAMA, 09080 IZTAPALAPA, IZTAPALAPA CIUDAD DE MÉXICO ENTRE PROLONGACION EMILIANO ZAPATA Y EJE VIAL 8 SUR CALZADA ERMITA IZTAPALAPA, LA OBRA SE DESARROLLÓ EN CALLE V	-99.12611906	19.35887993
249	DIF210201932777	Ciudad de México	Iztapalapa	Iztapalapa	CALLE SANTA CRUZ MEYEHUALCO - VENUSTIANO CARRANZA COLONIA SANTA MARÍA AZTAHUACÁN, 09500 IZTAPALAPA, IZTAPALAPA CIUDAD DE MÉXICO ENTRE CALLE AQUILES SERDAN Y CALLE GENERAL ANAYA, CALLE SANTA CRUZ MEYEHUALCO VENUSTIANO CARRA	-99.03519699	19.34809068
250	DIF210201932781	Ciudad de México	Iztapalapa	Iztapalapa	AVENIDA JOSUE G ARCO ESCOBEDO COLONIA PROGRESISTA, 09240 IZTAPALAPA, IZTAPALAPA CIUDAD DE MÉXICO ENTRE AVENIDA ANTONIO DIAZ SOTO Y GAMA Y CALLE PLUTARCO ELIAS CALLES, AVENIDA JOSUE G ARCO ESCOBEDO COLONIA PROGRESISTA CP. 0	-99.06413969	19.36024923
251	DIF210201932782	Ciudad de México	Iztapalapa	Iztapalapa	AVENIDA BENITO JUÁREZ COLONIA EL MOLINO TEZONCO, 09960 IZTAPALAPA, IZTAPALAPA CIUDAD DE MÉXICO ENTRE CALLE AYACAHUITE Y CALLE ROSALITA, AVENIDA BENITO JUÁREZ ENTRE CALLE AYACAHUITE Y CALLE ROSALITA COLONIA EL MOLINO TEZONCO	-99.06590252	19.29524046
252	DIF210201932786	Ciudad de México	Iztapalapa	Iztapalapa	EJE VIAL 6 SUR LAS TORRES COLONIA SANTIAGO ACAHUALTEPEC 2A. AMPLIACIÓN, 09609 IZTAPALAPA, IZTAPALAPA CIUDAD DE MÉXICO ENTRE CALLE PAROTAS Y CALLE OCTAVIO SENTIES, CALLE JUAREZ EJE VIAL 6 SUR LAS TORRES ENTRE CALLE PAROTAS Y C	-99.00770358	19.35007892
253	DIF210201932787	Ciudad de México	Iztapalapa	Iztapalapa	EJE VIAL 6 SUR LAS TORRES COLONIA SAN MIGUEL TEOTONGO SECCIÓN GUADALUPE, 09630 IZTAPALAPA, IZTAPALAPA CIUDAD DE MÉXICO ENTRE CALLE 1 RO DE MAYO Y CALLE LAS AMERICAS, CALLE GASTON SANTOS EJE VIAL 6 SUR LAS TORRES ENTRE CALLE 1	-98.98565582	19.34588795
254	DIF210201932788	Ciudad de México	Iztapalapa	Iztapalapa	CALLE SIRACUSA Y LUTECIA COLONIA LOMAS ESTRELLA, 09890 IZTAPALAPA, IZTAPALAPA CIUDAD DE MÉXICO ENTRE CALLE JOSÉ MARÍA MORELOS Y CALLE PONTO, CALLE SIRACUSA Y LUTECIA ENTRE CALLE JOSÉ MARÍA MORELOS Y CALLE PONTO COLONIA LOMA	-99.09344793	19.31831963
255	DIF210201933721	Ciudad de México	Iztapalapa	Iztapalapa	CALLE JUAN ESCUTIA MARGARITAS COLONIA SAN MIGUEL TEOTONGO SECCIÓN RANCHITO, 09630 IZTAPALAPA, IZTAPALAPA CIUDAD DE MÉXICO ENTRE CALLE LAZARO CARDENAS Y EJE VIAL 6 SUR LAS TORRES, CALLE AUTOPISTA MEXICO-PUEBLA CALLE JUAN ESCUT	-98.98432445	19.34624001

#	FOLIO	ESTADO	MUNICIPIO	LOCALIDAD	DIRECCION	LONGITUD	LATITUD
256	DIF210201933722	Ciudad de México	Iztapalapa	Iztapalapa	AVENIDA JOSÉ MARÍA MORELOS BARRIO SAN ANTONIO CULHUACÁN, 09800 IZTAPALAPA, IZTAPALAPA CIUDAD DE MÉXICO ENTRE EJE VIAL EJE 3 ORIENTE PROL. ARNESES Y CALLE MORELOS, AVENIDA JOSÉ MARÍA MORELOS ENTRE EJE VIAL EJE 3 ORIENTE PROL	-99.11205057	19.33990197
257	DIF210201933723	Ciudad de México	Iztapalapa	Iztapalapa	CALLE SUR 81 Y EJE 2 ORIENTE COLONIA CACAMA, 09080 IZTAPALAPA, IZTAPALAPA CIUDAD DE MÉXICO ENTRE RETORNO 509 Y CALLE ORIENTE 178A, EJE VIAL 8 SUR CALZADA ERMITA IZTAPALAPA CALLE SUR 81 Y EJE 2 ORIENTE ENTRE RETORNO 509 CALLE	-99.12630562	19.35886456
258	DIF210201933724	Ciudad de México	Iztapalapa	Iztapalapa	CALLE HERMANOS LOPEZ RAYON COLONIA ERMITA ZARAGOZA, 09180 IZTAPALAPA, IZTAPALAPA CIUDAD DE MÉXICO ENTRE AVENIDA TEXCOCO Y AVENIDA SENTIMIENTOS DE LA NACION, PROLONGACION OCTAVIO PAZ CALLE HERMANOS LOPEZ RAYON ENTRE AVENIDA TE	-99.00164186	19.36917325
259	DIF210201933725	Ciudad de México	Iztapalapa	Iztapalapa	CALLE CENTAURO DEL NORTE HACIENDA 4 CIENEGAS Y HACIENDA CAPILLA COLONIA FRANCISCO VILLA, 09720 IZTAPALAPA, IZTAPALAPA CIUDAD DE MÉXICO ENTRE CALLE CIUDAD JUÁREZ Y AVENIDA CANAL DE GARAY, AVENIDA 5 DE MAYO CALLE CENTAURO DEL N	-99.06220704	19.33876062
260	DIF210201933726	Ciudad de México	Iztapalapa	Iztapalapa	CALLE JOSÉ MARÍA MORELOS COLONIA EL MIRADOR, 09800 IZTAPALAPA, IZTAPALAPA CIUDAD DE MÉXICO ENTRE CALLE MATAMOROS Y CALLE PLUTÓN, CALLE JOSÉ MARÍA MORELOS ENTRE CALLE MATAMOROS Y CALLE PLUTÓN COLONIA EL MIRADOR CP. 09800 IZT	-99.10405074	19.33845517
261	DIF210201933728	Ciudad de México	Iztapalapa	Iztapalapa	CALLE TLALOC COLONIA EL PARAÍSO, 09230 IZTAPALAPA, IZTAPALAPA CIUDAD DE MÉXICO ENTRE CALLE REINA XOCHITL Y CALLE ZARAGOZA, CALLE CORONADO CALLE TLALOC ENTRE CALLE REINA XOCHITL Y CALLE ZARAGOZA CALLE CORONADO COLONIA EL PARAÍ	-99.02991344	19.37537562
262	DIF210201933729	Ciudad de México	Iztapalapa	Iztapalapa	AVENIDA JOSÉ MARÍA MORELOS PUEBLO CULHUACÁN, 09800 IZTAPALAPA, IZTAPALAPA CIUDAD DE MÉXICO ENTRE AVENIDA TLAHUAC Y CALLE CAMINO LOS REYES, AVENIDA JOSÉ MARÍA MORELOS ENTRE AVENIDA TLAHUAC Y CALLE CAMINO LOS REYES PUEBLO CUL	-99.10803633	19.33954587
263	DIF210201933730	Ciudad de México	Iztapalapa	Iztapalapa	AVENIDA HERMINIO CHAVARRÍA COLONIA SANTA MARÍA AZTAHUACÁN, 09570 IZTAPALAPA, IZTAPALAPA CIUDAD DE MÉXICO ENTRE CALLE FRANCISCO VILLA Y CALLE MANUEL ÁVILA CAMACHO, AVENIDA HERMINIO CHAVARRÍA ENTRE CALLE FRANCISCO VILLA Y CA	-99.03225872	19.35593449
264	DIF210201926715	Ciudad de México	Tláhuac	Tláhuac	CALLE XOLA INTERIOR SN COLONIA LA ESTACIÓN, 13319 TLÁHUAC, TLÁHUAC CIUDAD DE MÉXICO ENTRE CALLE PINO SUÁREZ Y CALLE SALVADOR DÍAZ MIRÓN, CALLE VILLA DE CORTÉS LA CALLE SE ENCUENTRA AL SUR DE LA ALCALDÍA A LA FALDA DE LA MINA	-99.04152218	19.31067263
265	DIF210201927455	Ciudad de México	Iztapalapa	Iztapalapa	EJE VIAL 5 SUR MARCELINO BUENDIA COLONIA CHINAMPAC DE JUÁREZ, 09208 IZTAPALAPA, IZTAPALAPA CIUDAD DE MÉXICO ENTRE Y AVENIDA TELECOMUNICACIONES, LA OBRA SE DESARROLLA EN EJE VIAL 5 SUR MARCELINO BUENDIA	-99.05764792	19.37647303
266	DIF210201927456	Ciudad de México	Iztapalapa	Iztapalapa	CALLE FRENTE COLONIA CHINAMPAC DE JUÁREZ, 09208 IZTAPALAPA, IZTAPALAPA CIUDAD DE MÉXICO ENTRE CALLE CADENA AZUL Y CALLE TOMAS AHOMAYA, EJE VIAL 5 SUR LA OBRA SE DESARROLLA EN CALLE FRENTE ENTRE CALLE CADENA AZUL CALLE TOMAS A	-99.05175559	19.37523646
267	DIF210201927457	Ciudad de México	Iztapalapa	Iztapalapa	CALLE INTERIOR DE UNIDAD HABITACIONAL COLONIA CHINAMPAC DE JUÁREZ, 09208 IZTAPALAPA, IZTAPALAPA CIUDAD DE MÉXICO ENTRE CALLE PROL. PLUTARCO ELIAS CALLES Y AVENIDA TELECOMUNICACIONES, LA OBRA SE DESARROLLA EN CALLE INTERIOR	-99.05396196	19.38023741
268	DIF210201927458	Ciudad de México	Iztapalapa	Iztapalapa	CALLE ROSARIO CASTELLANO COLONIA CHINAMPAC DE JUÁREZ, 09208 IZTAPALAPA, IZTAPALAPA CIUDAD DE MÉXICO ENTRE EJE VIAL 5 SUR PROL. MARCELINO BUENDIA Y CALLE ROSARIO CASTELLANO, CALLE CARLOS L. GRACIDAS LA OBRA SE DESARROLLA EN CA	-99.05051877	19.37297738
269	DIF210201927459	Ciudad de México	Iztapalapa	Iztapalapa	CALLE FRENTE COLONIA CHINAMPAC DE JUÁREZ, 09208 IZTAPALAPA, IZTAPALAPA CIUDAD DE MÉXICO ENTRE CALLE FRENTE 8 SECC. XIV Y CALLE CADENA AZUL, EJE VIAL 5 SUR LA OBRA SE DESARROLLA EN CALLE FRENTE ENTRE CALLE FRENTE 8 SECC. XIV C	-99.05124502	19.37416437
270	DIF210201927463	Ciudad de México	Iztapalapa	Iztapalapa	CALLE CARLOS L. GRACIDAS AV.12, 6 PONIENTE COLONIA RENOVACIÓN, 09209 IZTAPALAPA, IZTAPALAPA CIUDAD DE MÉXICO ENTRE CALLE 6 PONIENTE Y EJE VIAL 5 SUR PROL. MARCELINO BUENDIA, CALLE CALLE 4 LA OBRA SE DESARROLLA EN CALLE CARLOS	-99.04992174	19.3714539
271	DIF210201927464	Ciudad de México	Iztapalapa	Iztapalapa	CALLE FRENTE 6 COLONIA CHINAMPAC DE JUÁREZ, 09208 IZTAPALAPA, IZTAPALAPA CIUDAD DE MÉXICO ENTRE AVENIDA ANILLO PERIFERICO Y CALLE FRENTE 6 SECC J., EJE VIAL 5 SUR LA OBRA SE DESARROLLA EN CALLE FRENTE 6 ENTRE AVENIDA ANILLO P	-99.05827471	19.37546902
272	DIF210201911505	Ciudad de México	Iztapalapa	Iztapalapa	EJE VIAL 8 SUR CALZADA ERMITA IZTAPALAPA COLONIA LOS CIPRESES, 09810 IZTAPALAPA, IZTAPALAPA CIUDAD DE MÉXICO ENTRE CALLE ARNESES Y CALLE SUR 129, EJE VIAL 8 SUR CALZADA ERMITA IZTAPALAPA ENTRE CALLE ARNESES Y CALLE SUR 129	-99.10864043	19.35629424
273	DIF210201911515	Ciudad de México	Iztapalapa	Iztapalapa	EJE VIAL 8 SUR CALZADA ERMITA IZTAPALAPA COLONIA SANTA ISABEL INDUSTRIAL, 09820 IZTAPALAPA, IZTAPALAPA CIUDAD DE MÉXICO ENTRE CALLE SUR 129 Y CALLE DIAGONAL LOS REYES, EJE VIAL 8 SUR CALZADA ERMITA IZTAPALAPA ENTRE CALLE S	-99.10499931	19.35594581

#	FOLIO	ESTADO	MUNICIPIO	LOCALIDAD	DIRECCION	LONGITUD	LATITUD
274	DIF210201929786	Ciudad de México	Iztapalapa	Iztapalapa	CALLE VILLA DE REY COLONIA DESARROLLO URBANO QUETZALCOATL, 09700 IZTAPALAPA, IZTAPALAPA CIUDAD DE MÉXICO ENTRE CALLE VILLA MAYO Y CALLE VILLA FRATI, CALLE ROSARIO LA OBRA SE DESARROLLA EN CALLE VILLA DE REY ENTRE CALLE VILLA	-99.03806898	19.33073257
275	DIF210201929792	Ciudad de México	Iztapalapa	Iztapalapa	CALLE VILLA BONA Y VILLA BUENA DE ALAVA COLONIA DESARROLLO URBANO QUETZALCOATL, 09700 IZTAPALAPA, IZTAPALAPA CIUDAD DE MÉXICO ENTRE AVENIDA VILLA FRANQUEZA Y AVENIDA MANUEL CAÑAS, CALLE CEDRO LA OBRA SE DESARROLLA EN CALLE	-99.04516671	19.32813774
276	DIF210201929795	Ciudad de México	Iztapalapa	Iztapalapa	CALLE CUITLAHUAC PUEBLO SANTA CRUZ MEYEHUALCO, 09700 IZTAPALAPA, IZTAPALAPA CIUDAD DE MÉXICO ENTRE CALLE BENITO JUAREZ Y CALLE CUAUHTEMOC, AVENIDA MANUEL CAÑAS LA OBRA SE DESARROLLA EN CALLE CUITLAHUAC ENTRE CALLE BENITO	-99.04057951	19.34191867
277	DIF210201929802	Ciudad de México	Iztapalapa	Iztapalapa	CALLE MARIANO MATAMOROS PUEBLO SANTA CRUZ MEYEHUALCO, 09700 IZTAPALAPA, IZTAPALAPA CIUDAD DE MÉXICO ENTRE CALLE JUSTO SIERRA Y CALLE CUAUHTEMOC, CALLE EMILIANO ZAPATA LA OBRA SE DESARROLLA EN CALLE MARIANO MATAMOROS	-99.03624291	19.34231922
278	DIF210201929805	Ciudad de México	Iztapalapa	Iztapalapa	CALLE LÓPEZ RAYÓN JUAN DE LA BARRERA Y JOSÉ AZUETA COLONIA LAS PEÑAS, 09750 IZTAPALAPA, IZTAPALAPA CIUDAD DE MÉXICO ENTRE CALLE IGNACIO MANUEL ALTAMIRANO Y CALLE AGUSTIN MELGAR, AVENIDA INSURGENTES LA OBRA SE DESARROLLA EN C	-99.04880658	19.33743548
279	DIF210201931416	Ciudad de México	Gustavo A. Madero	Gustavo A. Madero	AVENIDA 602 COLONIA C.T.M. ARAGÓN, 07990 GUSTAVO A. MADERO, GUSTAVO A. MADERO CIUDAD DE MÉXICO ENTRE AVENIDA 602-B Y AVENIDA 604, CALLE 679 EL PROYECTO SE ENCUENTRA ENTRE AV. 685 ENTRE AV. 602 Y AV. 602 BCALLE 679 ENTRE AV.	-99.05476975	19.45161959
280	DIF210201932790	Ciudad de México	Iztapalapa	Iztapalapa	CALLE SAMUEL GOMPERS COLONIA SANTA CRUZ MEYEHUALCO, 09290 IZTAPALAPA, IZTAPALAPA CIUDAD DE MÉXICO ENTRE CALLE 33 Y CALLE 31, CALLE SAMUEL GOMPERS ENTRE CALLE 33 Y CALLE 31 COLONIA SANTA CRUZ MEYEHUALCO CP. 09290 IZTAPALAPA	-99.03992552	19.34968178
281	DIF210201932795	Ciudad de México	Iztapalapa	Iztapalapa	AVENIDA ANTONIO DIAZ SOTO Y GAMA COLONIA PROGRESISTA, 09240 IZTAPALAPA, IZTAPALAPA CIUDAD DE MÉXICO ENTRE CALLE UNIVERSIDAD Y CALLE BATALLONES ROJOS, AVENIDA ANTONIO DIAZ SOTO Y GAMA COLONIA PROGRESISTA, CP. 09240 IZTA	-99.06102815	19.35999915
282	DIF210201932796	Ciudad de México	Iztapalapa	Iztapalapa	CALLE RÍO NILO COLONIA PUENTE BLANCO, 09770 IZTAPALAPA, IZTAPALAPA CIUDAD DE MÉXICO ENTRE AVENIDA SANTA CRUZ Y CALLE RÍO PERITAS, CALLE RÍO NILO ENTRE AVENIDA SANTA CRUZ Y CALLE RÍO PERITAS COLONIA PUENTE BLANCO CP. 09770 I	-99.06619991	19.32574059
283	DIF210201932798	Ciudad de México	Iztapalapa	Iztapalapa	AVENIDA SANTA CRUZ MEYEHUALCO COLONIA SANTA CRUZ MEYEHUALCO, 09290 IZTAPALAPA, IZTAPALAPA CIUDAD DE MÉXICO ENTRE CALLE 6 Y CALLE 33, AVENIDA SANTA CRUZ MEYEHUALCO ENTRE CALLE 6 Y CALLE 33 COLONIA SANTA CRUZ MEYEHUALCO CP.	-99.03779346	19.34881438
284	DIF210201932804	Ciudad de México	Iztapalapa	Iztapalapa	CALLE JOSE MARIA GUTIERREZ ROJAS COLONIA ERMITA ZARAGOZA, 09180 IZTAPALAPA, IZTAPALAPA CIUDAD DE MÉXICO ENTRE CALLE JESUS DIAZ CARRILLO Y CALLE HERMANOS LOPEZ RAYON, AVENIDA TEXCOCO CALLE JOSE MARIA GUTIERREZ ROJAS ENTRE	-99.00045284	19.37055813
285	DIF210201932806	Ciudad de México	Iztapalapa	Iztapalapa	AVENIDA RÍO CHURUBUSCO COLONIA UNIDAD MODELO, 09089 IZTAPALAPA, IZTAPALAPA CIUDAD DE MÉXICO ENTRE CALLE ORIENTE 160 Y RETORNO 110, LA OBRA SE DESARROLLÓ EN AVENIDA RÍO CHURUBUSCO	-99.12564201	19.36734833
286	DIF210201932808	Ciudad de México	Iztapalapa	Iztapalapa	AVENIDA RIO TUXPAN COLONIA PASEOS DE CHURUBUSCO, 09030 IZTAPALAPA, IZTAPALAPA CIUDAD DE MÉXICO ENTRE CALLE RIO ALTAR Y AVENIDA RIO SOTO LA MARINA, AVENIDA RIO TUXPAN COLONIA PASEOS DE CHURUBUSCO, CP. 09030 IZTAPALAPA,	-99.08683227	19.38719432
287	DIF210201932809	Ciudad de México	Iztapalapa	Iztapalapa	CALLE JALISCO COLONIA SANTA MARÍA AZTAHUACÁN, 09500 IZTAPALAPA, IZTAPALAPA CIUDAD DE MÉXICO ENTRE CALLE ÁRBOL SOLO Y CALLE ALCANFOR, CALLE JALISCO ENTRE CALLE ÁRBOL SOLO Y CALLE ALCANFOR COLONIA SANTA MARÍA AZTAHUACÁN CP. 0	-99.02183281	19.34924441
288	DIF210201929813	Ciudad de México	Iztapalapa	Iztapalapa	CALLE PORVENIR PUEBLO SAN LORENZO TEZONCO, 09790 IZTAPALAPA, IZTAPALAPA CIUDAD DE MÉXICO ENTRE CALLE FRANCISCO VILLA Y AVENIDA DEL ARBOL, CALZADA BENITO JUAREZ LA OBRA SE DESARROLLA EN CALLE PORVENIR ENTRE CALLE FRANCISCO VI	-99.04868915	19.31546067
289	DIF210201929816	Ciudad de México	Iztapalapa	Iztapalapa	CALLE ÚRSULO GALVÁN COLONIA LAS PEÑAS, 09750 IZTAPALAPA, IZTAPALAPA CIUDAD DE MÉXICO ENTRE CALLE PLAN DE AYALA Y CALLE IGNACIO MANUEL ALTAMIRANO, CALLE MORELOS LA OBRA SE DESARROLLA EN CALLE ÚRSULO GALVÁN ENTRE CALLE PLAN DE	-99.0465652	19.33657646
290	DIF210201932231	Ciudad de México	Gustavo A. Madero	Gustavo A. Madero	PROLONGACION OPALO COLONIA ESTRELLA, 07810 GUSTAVO A. MADERO, GUSTAVO A. MADERO CIUDAD DE MÉXICO ENTRE CALLE 1RA CERRADA DEL MERCADO Y CALLE DEL MERCADO, ENTRE CALLES DEL MERCADO Y 1RA CERRADA DEL MERCADO	-99.1162	19.4742
291	DIF210201932239	Ciudad de México	Gustavo A. Madero	Gustavo A. Madero	CALZADA MISTERIOS COLONIA TEPEYAC INSURGENTES, 07870 GUSTAVO A. MADERO, GUSTAVO A. MADERO CIUDAD DE MÉXICO ENTRE CALLE GARRIDO Y CALLE RICARTE, SE LOCALIZA ENTRE CALLE GARRIDO Y CALLE RICARTE	-99.11925	19.4827388
292	DIF210201932828	Ciudad de México	Iztapalapa	Iztapalapa	AVENIDA CENTAURO COLONIA FRANCISCO VILLA, 09720 IZTAPALAPA, IZTAPALAPA CIUDAD DE MÉXICO ENTRE CALLE PABLO GÓNZALEZ Y CALLE CIUDAD JUÁREZ, LA OBRA SE DESARROLLÓ EN AVENIDA CENTAURO	-99.05891447	19.33826514

#	FOLIO	ESTADO	MUNICIPIO	LOCALIDAD	DIRECCION	LONGITUD	LATITUD
293	DIF210201932830	Ciudad de México	Iztapalapa	Iztapalapa	AVENIDA RIO TUXPAN COLONIA PASEOS DE CHURUBUSCO, 09030 IZTAPALAPA, IZTAPALAPA CIUDAD DE MÉXICO ENTRE AVENIDA RIO SOTO LA MARINA Y AVENIDA CANAL DE TEZONTLE, AVENIDA RIO TUXPAN COLONIA PASEOS DE CHURUBUSCO, CP. 09030 IZ	-99.08740412	19.38470543
294	DIF210201932838	Ciudad de México	Iztapalapa	Iztapalapa	AVENIDA DE LAS MINAS COLONIA REFORMA POLÍTICA, 09730 IZTAPALAPA, IZTAPALAPA CIUDAD DE MÉXICO ENTRE CALLE 20 DE NOVIEMBRE Y CALLE REFORMA POLITICA, CALLE 10 DE MAYO AVENIDA DE LAS MINAS ENTRE CALLE 20 DE NOVIEMBRE Y CALLE REFO	-99.0310541	19.334729
295	DIF210201911584	Ciudad de México	Iztapalapa	Iztapalapa	EJE VIAL 8 SUR CALZADA ERMITA IZTAPALAPA COLONIA ESCUADRÓN 201, 09060 IZTAPALAPA, IZTAPALAPA CIUDAD DE MÉXICO ENTRE CALLE SUR 109 Y CALLE GENERAL RADAMES GAXIOLA ANDRADE, EJE VIAL 8 SUR CALZADA ERMITA IZTAPALAPA ENTRE CALL	-99.11675636	19.35722091
296	DIF210201911586	Ciudad de México	Iztapalapa	Iztapalapa	AMPLIACION ERMITA IZTAPALAPA COLONIA AMPLIACIÓN RICARDO FLORES MAGÓN, 09828 IZTAPALAPA, IZTAPALAPA CIUDAD DE MÉXICO ENTRE CALLE GENERAL ANAYA Y CALLE PUENTETITLA, AMPLIACION ERMITA IZTAPALAPA ENTRE CALLE GENERAL ANAYA Y CAL	-99.09996315	19.35559162
297	DIF210201928451	Ciudad de México	Tláhuac	Tláhuac	CALLE CRÁTER TYCHO INTERIOR SN COLONIA SELENE, 13420 TLÁHUAC, TLÁHUAC CIUDAD DE MÉXICO ENTRE CALLE MAR DE LA FECUNDIDAD Y CALLE LAGUNA DE ENSUEÑO, CALLE VALLE ALPINO A UNA CUADRA DEL PARQUE SELENE	-99.00217441	19.28620647
298	DIF210201928453	Ciudad de México	Tláhuac	Tláhuac	CALLE CRÁTER TYCHO INTERIOR SN COLONIA SELENE, 13420 TLÁHUAC, TLÁHUAC CIUDAD DE MÉXICO ENTRE CALLE LAGUNA DE ENSUEÑO Y CALLE MAR DE LA FECUNDIDAD, CALLE VALLE ALPINO A UNA CUADRA DEL DEPORTIVO SELENE	-99.00217041	19.28622141
299	DIF210201929833	Ciudad de México	Iztapalapa	Iztapalapa	CALLE VILLA BUENA DE AYALA VILLA BONA VILLA PUENTE, URSULO GALVAN COLONIA DESARROLLO URBANO QUETZALCOATL, 09700 IZTAPALAPA, IZTAPALAPA CIUDAD DE MÉXICO ENTRE CALLE CEDROS Y CALLE VILLA BRAZ, AVENIDA INSURGENTES LA OBRA SE DE	-99.04558659	19.33167183
300	DIF210201929852	Ciudad de México	Iztapalapa	Iztapalapa	CALLE TEOTIHUACÁN COLONIA MIXCOATL, 09708 IZTAPALAPA, IZTAPALAPA CIUDAD DE MÉXICO ENTRE CALLE CUITLÁHUAC Y CALLE MALINCHE, AVENIDA VILLA FRANQUEZA LA OBRA SE DESARROLLA EN CALLE TEOTIHUACÁN ENTRE CALLE CUITLÁHUAC CALLE MALIN	-99.04743626	19.32563128
301	DIF210201932311	Ciudad de México	Gustavo A. Madero	Gustavo A. Madero	AVENIDA 5 DE FEBRERO COLONIA VILLA GUSTAVO A. MADERO, 07050 GUSTAVO A. MADERO, GUSTAVO A. MADERO CIUDAD DE MÉXICO ENTRE CALLE J. MARÍA BOCA NEGRA Y CALLE FRANCISCO ECHEVERRIA, SE LOCALIZA ENTRE CALLE J. MARÍA BOCA NEGRA Y	-99.1135	19.4863
302	DIF210201932313	Ciudad de México	Gustavo A. Madero	Gustavo A. Madero	AVENIDA 5 DE FEBRERO COLONIA VILLA GUSTAVO A. MADERO, 07050 GUSTAVO A. MADERO, GUSTAVO A. MADERO CIUDAD DE MÉXICO ENTRE CALLE J. MARIA BOCANEGRA Y CALLE FRANCISCO ECHEVERRIA, SE ENCUENTRA ENTRE CALLES J. MARIA BOCANEGRA Y	-99.11361836	19.48635896
303	DIF210201932314	Ciudad de México	Gustavo A. Madero	Gustavo A. Madero	CALLE 16 DE SEPTIEMBRE PUEBLO SANTIAGO ATZACOALCO, 07040 GUSTAVO A. MADERO, GUSTAVO A. MADERO CIUDAD DE MÉXICO ENTRE CALLE VASCO DE QUIROGA Y CALLE VASCO DE QUIROGA, SE LOCALIZA ENTRE CALLE VASCO DE QUIROGA	-99.09591994	19.4973891
304	DIF210201932920	Ciudad de México	Iztapalapa	Iztapalapa	CALLE CONVENTO AMPLIACION EL SANTUARIO, 09820 IZTAPALAPA, IZTAPALAPA CIUDAD DE MÉXICO ENTRE CALZADA ERMITA IZTAPALAPA Y CALLE LOMA ENCANTADA, CALLE CONVENTO ENTRE CALZADA ERMITA IZTAPALAPA Y CALLE LOMA ENCANTADA AMPLIACION	-99.09476134	19.3533244
305	DIF210201932928	Ciudad de México	Iztapalapa	Iztapalapa	CALLE LOMA ENCANTADA COLONIA AMPLIACIÓN EL SANTUARIO, 09829 IZTAPALAPA, IZTAPALAPA CIUDAD DE MÉXICO ENTRE CALLE CATEDRAL DE SALTILLO Y AVENIDA ESTRELLA, CALLE LOMA ENCANTADA ENTRE CALLE CATEDRAL DE SALTILLO Y AVENIDA ESTREL	-99.0944298	19.35108041
306	DIF210201932932	Ciudad de México	Iztapalapa	Iztapalapa	CALLE GANADEROS COLONIA GRANJAS ESMERALDA, 09810 IZTAPALAPA, IZTAPALAPA CIUDAD DE MÉXICO ENTRE CALLE CENTENO Y CALLE AVENA, CALLE GANADEROS ENTRE CALLE CENTENO Y CALLE AVENA COLONIA GRANJAS ESMERALDA CP. 09810 ALCALDÍA IZTA	-99.11811701	19.35038236
307	DIF210201932933	Ciudad de México	Iztapalapa	Iztapalapa	AVENIDA CENTAURO DEL NORTE COLONIA FRANCISCO VILLA, 09720 IZTAPALAPA, IZTAPALAPA CIUDAD DE MÉXICO ENTRE CALLE JOAQUIN AMARO Y AVENIDA CANAL DE GARAY, LA OBRA SE DESARROLLÓ EN AVENIDA CENTAURO DEL NORTE	-99.06200196	19.33835758
308	DIF210201932935	Ciudad de México	Iztapalapa	Iztapalapa	AVENIDA DE LAS MINAS COLONIA BUENAVISTA, 09700 IZTAPALAPA, IZTAPALAPA CIUDAD DE MÉXICO ENTRE CALLE LAS FLORES Y CALLE SANTA ROSA, CALLE CAMINO A LAS MINAS AVENIDA DE LAS MINAS ENTRE CALLE LAS FLORES Y CALLE SANTA ROSA CALLE C	-99.02543673	19.32924187
309	DIF210201933829	Ciudad de México	Iztapalapa	Iztapalapa	CALZADA BENITO JUÁREZ COLONIA LA POLVORILLA, 09750 IZTAPALAPA, IZTAPALAPA CIUDAD DE MÉXICO ENTRE CALLE PUERTO VALLARTA Y CALLE PUERTO DE ACAPULCO, CALZADA BENITO JUÁREZ COLONIA LA POLVORILLA CP. 09750 IZTAPALAPA, IZTAPALAPA	-99.0478387	19.31803109
310	DIF210201933834	Ciudad de México	Iztapalapa	Iztapalapa	AVENIDA JOSÉ MARÍA MORELOS COLONIA VALLE DE LUCES, 09800 IZTAPALAPA, IZTAPALAPA CIUDAD DE MÉXICO ENTRE CALLE CAMINO LOS REYES Y CALLE 3RA. CERRADA ITURBIDE, AVENIDA JOSÉ MARÍA MORELOS ENTRE CALLE CAMINO LOS REYES Y CALLE 3	-99.10650911	19.3393951
311	DIF210201933842	Ciudad de México	Iztapalapa	Iztapalapa	AVENIDA INSURGENTES COLONIA LA ERA, 09720 IZTAPALAPA, IZTAPALAPA CIUDAD DE MÉXICO ENTRE CALLE F. C. TERRAPLEN SAN RAFAEL Y CALLE M. MARTÍNEZ V., CALLE MORELOS AVENIDA INSURGENTES ENTRE CALLE F. C. TERRAPLEN SAN RAFAEL CALLE M	-99.05463373	19.33849598
312	DIF210201926804	Ciudad de México	Iztapalapa	Iztapalapa	CALLE SUR 69 SUR 71 B SUR 73 SUR 75 A SUR 77 COLONIA JUSTO SIERRA, 09460 IZTAPALAPA, IZTAPALAPA CIUDAD DE MÉXICO ENTRE EJE VIAL 7 SUR MUNICIPIO LIBRE Y CALLE MANUEL GAMIO, LA OBRA SE DESARROLLA EN CALLE SUR 69 SUR 71 B SUR	-99.13441682	19.36371856

#	FOLIO	ESTADO	MUNICIPIO	LOCALIDAD	DIRECCION	LONGITUD	LATITUD
313	DIF210201926806	Ciudad de México	Iztapalapa	Iztapalapa	CALLE FLOR DE CAMELIA PALMILLA FLOR DE AZAHARES FLOR DE SALVIA FLOR DE MAYO Y FLOR DE NARGO COLONIA CONSEJO AGRARISTA MEXICANO, 09760 IZTAPALAPA, IZTAPALAPA CIUDAD DE MÉXICO ENTRE AVENIDA 2 Y AVENIDA 3, AVENIDA DEL ÁRBOL LA O	-99.06046526	19.32007445
314	DIF210201926808	Ciudad de México	Iztapalapa	Iztapalapa	CALLE SUR 77 A SUR 75 A CENTREL TELEFONICA COLONIA AMPLIACIÓN SINATEL, 09479 IZTAPALAPA, IZTAPALAPA CIUDAD DE MÉXICO ENTRE EJE VIAL 7 SUR MUNICIPIO LIBRE Y CALLE ARBOLEDAS, CIRCUITO INTERIOR RIO CHURUBUSCO LA OBRA SE DESARROL	-99.13101988	19.36621833
315	DIF210201912422	Ciudad de México	Cuajimalpa de Morelos	Cuajimalpa de Morelos	CALLE LOMA BONITA COLONIA ZENTLAPATL, 05010 CUAJIMALPA DE MORELOS, CUAJIMALPA DE MORELOS CIUDAD DE MÉXICO ENTRE AVENIDA CAMINO A LAS TORRES Y AVENIDA LOMA DEL PADRE, LA OBRA SE REALIZARÁ SOBRE LA CALLE LOMA BONITA ENTRE C	-99.30880029	19.35205624
316	DIF210201928585	Ciudad de México	Tláhuac	Tláhuac	CALLE METRO NATIVITAS INTERIOR SN COLONIA LA ESTACIÓN, 13319 TLÁHUAC, TLÁHUAC CIUDAD DE MÉXICO ENTRE CALLE PINO SUÁREZ Y CALLE SALVADOR DÍAZ MIRÓN, CALLE VILLA DE CORTÉZ EN LA CALLE HAY UNA RED DE TELMEX DE NOMBRE ULTIMA MILL	-99.04093693	19.31108148
317	DIF210201929868	Ciudad de México	Iztapalapa	Iztapalapa	CALLE VILLA REY VILLA CANES, VILLA BRUSUAL, VILLA ZON COLONIA DESARROLLO URBANO QUETZALCOATL, 09700 IZTAPALAPA, IZTAPALAPA CIUDAD DE MÉXICO ENTRE CALLE VILLA BARTOLOME Y CALLE VILLA CAFERATA, AVENIDA MANUEL CAÑAS LA OBRA SE	-99.038898	19.33320834
318	DIF210201931516	Ciudad de México	Gustavo A. Madero	Gustavo A. Madero	CALLE MOCTEZUMA INTERIOR SN COLONIA LA PASTORA, 07290 GUSTAVO A. MADERO, GUSTAVO A. MADERO CIUDAD DE MÉXICO ENTRE AVENIDA PUERTO MAZATLAN Y CALLE MOCTEZUMA, SE ENCUENTRA ENTRE AVENIDA PUERTO MAZATLAN Y CALLE	-99.13908309	19.52362916
319	DIF210201931526	Ciudad de México	Gustavo A. Madero	Gustavo A. Madero	CALLE MOCTEZUMA INTERIOR SN COLONIA LA PASTORA, 07290 GUSTAVO A. MADERO, GUSTAVO A. MADERO CIUDAD DE MÉXICO ENTRE AVENIDA PUERTO MAZATLAN Y CALLE MOCTEZUMA, SE ENCUENTRA ENTRE LA AVENIDA PUERTO MAZATLÁN Y CALLE	-99.1391841	19.5236229
320	DIF210201932319	Ciudad de México	Gustavo A. Madero	Gustavo A. Madero	CERRADA VASCO DE QUIROGA PUEBLO SANTIAGO ATZACOALCO, 07040 GUSTAVO A. MADERO, GUSTAVO A. MADERO CIUDAD DE MÉXICO ENTRE CALLE 16 DE SEPTIEMBRE Y CALLE VASCO DE QUIROGA, SE LOCALIZA ENTRE CALLE 16 DE SEMPIEMBRE Y CALLE	-99.0954	19.4967
321	DIF210201932323	Ciudad de México	Gustavo A. Madero	Gustavo A. Madero	CERRADA VASCO DE QUIROGA COLONIA SAN PEDRO EL CHICO, 07480 GUSTAVO A. MADERO, GUSTAVO A. MADERO CIUDAD DE MÉXICO ENTRE CALLE 16 DE SEPTIEMBRE Y CALLE VASCO DE QUIROGA, SE LOCALIZA ENTRE CALLE 16 DE SEPTIEMBRE Y CALLE VASCO	-99.0954	19.4967
322	DIF210201932937	Ciudad de México	Iztapalapa	Iztapalapa	AVENIDA INSURGENTES COLONIA LA ERA, 09720 IZTAPALAPA, IZTAPALAPA CIUDAD DE MÉXICO ENTRE CALLE PEDRO FLORES Y CALLE MANUEL MARTINEZ VALDEZ, LA OBRA SE DESARROLLÓ EN AVENIDA INSURGENTES	-99.05286509	19.33852724
323	DIF210201932938	Ciudad de México	Iztapalapa	Iztapalapa	CALLE GANADEROS COLONIA GRANJAS ESMERALDA, 09810 IZTAPALAPA, IZTAPALAPA CIUDAD DE MÉXICO ENTRE CALLE CENTENO Y EJE VIAL 3 ORIENTE ARNESES, CALLE GANADEROS ENTRE CALLE CENTENO Y EJE VIAL 3 ORIENTE ARNESES COLONIA GRANJAS ESM	-99.11397355	19.35010167
324	DIF210201932940	Ciudad de México	Iztapalapa	Iztapalapa	CALLE RAFAEL SIERRA COLONIA PARAJE SAN JUAN, 09830 IZTAPALAPA, IZTAPALAPA CIUDAD DE MÉXICO ENTRE CALLE ISIDRO SERNA Y AVENIDA SAN LORENZO, LA OBRA SE DESARROLLÓ EN CALLE RAFAEL SIERRA	-99.07373066	19.34233989
325	DIF210201932944	Ciudad de México	Iztapalapa	Iztapalapa	CALLE RAFAEL SIERRA COLONIA PARAJE SAN JUAN, 09830 IZTAPALAPA, IZTAPALAPA CIUDAD DE MÉXICO ENTRE CALLE IGNACIO CRUCES Y CALLE HORTENSIA, LA OBRA SE DESARROLLÓ EN CALLE RAFAEL SIERRA	-99.06877331	19.34104913
326	DIF210201932945	Ciudad de México	Iztapalapa	Iztapalapa	CALLE VERACRUZ CIUDAD SAN MIGUEL TEOTONGO SECCIÓN LA CRUZ, 09630 IZTAPALAPA, IZTAPALAPA CIUDAD DE MÉXICO ENTRE CALLE CAPULIN Y AVENIDA DEL PARAISO, CALLE CAPULIN CALLE VERACRUZ ENTRE CALLE CAPULIN Y AVENIDA DEL PARAISO CALLE	-98.99169	19.34104124
327	DIF210201932946	Ciudad de México	Iztapalapa	Iztapalapa	CALLE GANADEROS COLONIA LOS CIPRESES, 09810 IZTAPALAPA, IZTAPALAPA CIUDAD DE MÉXICO ENTRE CALLE SILOS Y CALLE SUR 129, CALLE GANADEROS ENTRE CALLE SILOS Y CALLE SUR 129 COLONIA LOS CIPRESES CP. 09810 ALCALDÍA IZTAPALAPA CIU	-99.10880029	19.34964116
328	DIF210201932956	Ciudad de México	Iztapalapa	Iztapalapa	CALLE GANADEROS COLONIA VALLE DE LUCES, 09800 IZTAPALAPA, IZTAPALAPA CIUDAD DE MÉXICO ENTRE CALLE AVENA Y CALLE PAJARES, CALLE GANADEROS ENTRE CALLE AVENA Y CALLE PAJARES COLONIA VALLE DE LUCES CP. 09800 ALCALDÍA IZTAPALAPA	-99.11533272	19.35010005
329	DIF210201932957	Ciudad de México	Iztapalapa	Iztapalapa	CALLE HERMINIO CHAVARRIA COLONIA SANTA MARÍA AZTAHUACÁN, 09570 IZTAPALAPA, IZTAPALAPA CIUDAD DE MÉXICO ENTRE CALLE VICENTE GUERRERO Y CALLE AQUILES SERDAN, CALLE HERMINIO CHAVARRIA ENTRE CALLE VICENTE GUERRERO Y CALLE	-99.03096697	19.35552385
330	DIF210201932958	Ciudad de México	Iztapalapa	Iztapalapa	PRIVADA LUCIO BLANCO COLONIA INSURGENTES, 09750 IZTAPALAPA, IZTAPALAPA CIUDAD DE MÉXICO ENTRE CALLE CANAL HOUSTON Y CALLE CANAL DE SUEZ, LA OBRA SE DESARROLLÓ EN PRIVADA LUCIO BLANCO	-99.05259288	19.32882057
331	DIF210201932959	Ciudad de México	Iztapalapa	Iztapalapa	CALZADA BENITO JUÁREZ PUEBLO SAN LORENZO TEZONCO, 09790 IZTAPALAPA, IZTAPALAPA CIUDAD DE MÉXICO ENTRE CALLE PUERTO ARISTA Y CALLE CANTERILLO, CALZADA BENITO JUÁREZ PUEBLO SAN LORENZO TEZONCO, CP. 09790 IZTAPALAPA, IZTA	-99.04769999	19.31749646

#	FOLIO	ESTADO	MUNICIPIO	LOCALIDAD	DIRECCION	LONGITUD	LATITUD
332	DIF210201932962	Ciudad de México	Iztapalapa	Iztapalapa	CALLE GANADEROS COLONIA VALLE DEL SUR, 09819 IZTAPALAPA, IZTAPALAPA CIUDAD DE MÉXICO ENTRE PROLONGACION CULTIVOS Y CALLE SUR 125 A, CALLE GANADEROS ENTRE PROLONGACION CULTIVOS Y CALLE SUR 125 A COLONIA VALLE DEL SUR CP. 098	-99.11029237	19.34970062
333	DIF210201932963	Ciudad de México	Iztapalapa	Iztapalapa	PRIVADA LUCIO BLANCO COLONIA INSURGENTES, 09750 IZTAPALAPA, IZTAPALAPA CIUDAD DE MÉXICO ENTRE CALLE CANAL DE SUEZ Y CALLE CANAL DE HOUSTON, LA OBRA SE DESARROLLÓ EN PRIVADA LUCIO BLANCO	-99.05259901	19.32868567
334	DIF210201932964	Ciudad de México	Iztapalapa	Iztapalapa	CALZADA BENITO JUÁREZ COLONIA EL TRIÁNGULO, 09769 IZTAPALAPA, IZTAPALAPA CIUDAD DE MÉXICO ENTRE AVENIDA DEL ARBOL Y CALLE PUERTO VALLARTE, CALZADA BENITO JUÁREZ COLONIA EL TRIÁNGULO, CP. 09769 IZTAPALAPA, IZTAPALAPA CI	-99.04979721	19.32181084
335	DIF210201932965	Ciudad de México	Iztapalapa	Iztapalapa	CALLE CORONEL BENITO S. ZENEA COLONIA JUAN ESCUTIA, 09100 IZTAPALAPA, IZTAPALAPA CIUDAD DE MÉXICO ENTRE CALZADA IGNACIO ZARAGOZA Y AVENIDA TEXCOCO, CALLE CORONEL BENITO S. ZENEA ENTRE CALZADA IGNACIO ZARAGOZA Y AVENIDA TEXC	-99.04424195	19.39273012
336	DIF210201933844	Ciudad de México	Iztapalapa	Iztapalapa	AVENIDA ANTONIO DÍAZ SOTO Y GAMA COLONIA UNIDAD VICENTE GUERRERO, 09200 IZTAPALAPA, IZTAPALAPA CIUDAD DE MÉXICO ENTRE AVENIDA BATALLONES ROJOS Y PERIFERICO ANILLO PERIFÉRICO, AVENIDA ANTONIO DÍAZ SOTO Y GAMA ENTRE AVENIDA	-99.05971558	19.35986777
337	DIF210201933847	Ciudad de México	Iztapalapa	Iztapalapa	AVENIDA HERMINIO CHAVARRÍA COLONIA SANTA MARÍA AZTAHUACÁN, 09570 IZTAPALAPA, IZTAPALAPA CIUDAD DE MÉXICO ENTRE CALLE 5 DE MAYO Y CALLE AQUILES SERDÁN, AVENIDA HERMINIO CHAVARRÍA ENTRE CALLE 5 DE MAYO Y CALLE AQUILES SERDÁN	-99.03785458	19.35672793
338	DIF210201933849	Ciudad de México	Iztapalapa	Iztapalapa	AVENIDA INSURGENTES COLONIA LAS PEÑAS, 09750 IZTAPALAPA, IZTAPALAPA CIUDAD DE MÉXICO ENTRE CALLE FERNANDO MONTES DE OCA Y CALLE L BRAVO, AVENIDA INSURGENTES COLONIA LAS PEÑAS CP. 09750 IZTAPALAPA, IZTAPALAPA CIUDAD DE MÉXICO	-99.04901926	19.33863502
339	DIF210201933858	Ciudad de México	Iztapalapa	Iztapalapa	AVENIDA INSURGENTES COLONIA LA ERA, 09720 IZTAPALAPA, IZTAPALAPA CIUDAD DE MÉXICO ENTRE CALLE MANUEL MARTÍNEZ VALDEZ Y CALLE FRANCISCO VALENCIA, PROLONGACION JOSÉ MARÍA MORELOS AVENIDA INSURGENTES ENTRE CALLE MANUEL MARTÍNEZ	-99.05273301	19.33859665
340	DIF210201933864	Ciudad de México	Iztapalapa	Iztapalapa	CALLE ELISA ACUÑA Y ROSSETY COLONIA SANTA MARTHA ACATITLA NORTE, 09140 IZTAPALAPA, IZTAPALAPA CIUDAD DE MÉXICO ENTRE CALLE LAUREANO ESTUDILLO Y CALLE JON BRAULIO MARTINEZ, AVENIDA GENERAL FRANCISCO VILLA CALLE ELISA ACUÑA Y RO	-99.01680066	19.37789532
341	DIF210201933870	Ciudad de México	Iztapalapa	Iztapalapa	AVENIDA INSURGENTES COLONIA LA ERA, 09720 IZTAPALAPA, IZTAPALAPA CIUDAD DE MÉXICO ENTRE CALLE JOSÉ COLIN Y CALLE IGNACIO MOLINA, CALZADA DEL VERGEL AVENIDA INSURGENTES ENTRE CALLE JOSÉ COLIN CALLE IGNACIO MOLINA Y CALZADA DEL	-99.05196234	19.33858208
342	DIF210201933871	Ciudad de México	Iztapalapa	Iztapalapa	CALLE EMILIANO ZAPATA PUEBLO SANTA CRUZ MEYEHUALCO, 09700 IZTAPALAPA, IZTAPALAPA CIUDAD DE MÉXICO ENTRE AVENIDA INSURGENTES Y AVENIDA INSURGENTES, AVENIDA JUSTO SIERRA CALLE EMILIANO ZAPATA PUEBLO SANTA CRUZ MEYEHUALCO,	-99.03885589	19.33622322
343	DIF210201933872	Ciudad de México	Iztapalapa	Iztapalapa	AVENIDA ANTONIO DÍAZ SOTO Y GAMA COLONIA PROGRESISTA, 09240 IZTAPALAPA, IZTAPALAPA CIUDAD DE MÉXICO ENTRE AVENIDA PLUTARCO ELÍAS CALLES Y CALLE UNIVERSIDAD, AVENIDA ANTONIO DÍAZ SOTO Y GAMA ENTRE AVENIDA PLUTARCO ELÍAS CALL	-99.0636661	19.36027984
344	DIF210201933873	Ciudad de México	Iztapalapa	Iztapalapa	CALLE QUETZAL COLONIA EL PARAÍSO, 09230 IZTAPALAPA, IZTAPALAPA CIUDAD DE MÉXICO ENTRE CALLE BATALLA DE OJITOS Y CALLE LUIS ECHEVERRIA, CALLE BATALLON LIGERO DE TOLUCA CALLE QUETZAL ENTRE CALLE BATALLA DE OJITOS Y CALLE LUIS E	-99.03525779	19.37693517
345	DIF210201933874	Ciudad de México	Iztapalapa	Iztapalapa	CALLE JOSÉ MARÍA MORELOS COLONIA VALLE DE LUCES, 09800 IZTAPALAPA, IZTAPALAPA CIUDAD DE MÉXICO ENTRE CALLE 3RA. CERRADA ITURBIDE Y CALLE RAYO, CALLE JOSÉ MARÍA MORELOS ENTRE CALLE 3RA. CERRADA ITURBIDE Y CALLE RAYO COLONIA	-99.10309764	19.33843757
346	DIF210201933875	Ciudad de México	Iztapalapa	Iztapalapa	CALLE RAFAEL SIERRA NICOLAS MARTÍNEZ, FELIPE MONTERO Y FELIPE LANDAVERDE COLONIA PARAJE SAN JUAN, 09830 IZTAPALAPA, IZTAPALAPA CIUDAD DE MÉXICO ENTRE AVENIDA SAN LORENZO Y CALLE TRINIDAD GUERRERO, CALLE JOSÉ MARÍA QUINTERO CA	-99.07343467	19.34213574
347	DIF210201926829	Ciudad de México	Iztapalapa	Iztapalapa	CALLE REFORMA ZARAGOZA, PROL. HORTENCIA COLONIA LOMAS DE SAN LORENZO, 09780 IZTAPALAPA, IZTAPALAPA CIUDAD DE MÉXICO ENTRE CALLE BENITO JUAREZ Y CALLE RIO NILO, AVENIDA REFORMA LA OBRA SE DESARROLLA EN CALLE REFORMA ZARAGOZA P	-99.0697334	19.32157043
348	DIF210201926834	Ciudad de México	Iztapalapa	Iztapalapa	CALLE RODOLFO USIGLI COLONIA HÉROES DE CHURUBUSCO, 09090 IZTAPALAPA, IZTAPALAPA CIUDAD DE MÉXICO ENTRE CALLE 113 A Y CALLE 113B, LA OBRA SE DESARROLLA EN CALLE RODOLFO USIGLI	-99.11468184	19.36297711
349	DIF210201926835	Ciudad de México	Iztapalapa	Iztapalapa	CALLE JACARANDAS FLOR DE LOTO SAN ISIDRO, FLOR DE DALIA, FLOR DE LIRIO, AZUCENA, JAZMÍN, ALHELI Y AVENIDA 3 COLONIA LOMAS DE SAN LORENZO, 09780 IZTAPALAPA, IZTAPALAPA CIUDAD DE MÉXICO ENTRE AVENIDA 2 Y AVENIDA 3, AVENIDA DEL ÁR	-99.06049536	19.31771276
350	DIF210201926841	Ciudad de México	Iztapalapa	Iztapalapa	CALLE PROL. REFORMA SAN JUAN PORFIRIO DIAZ, BENITO JUAREZ, TEXCAL, AV. 1 COLONIA LOMAS DE SAN LORENZO, 09780 IZTAPALAPA, IZTAPALAPA CIUDAD DE MÉXICO ENTRE PROLONGACION FLOR DEL RIO Y CALLE CAMINO A SANTA CRUZ, CALLE INDEPENDENC	-99.06717881	19.31570913

#	FOLIO	ESTADO	MUNICIPIO	LOCALIDAD	DIRECCION	LONGITUD	LATITUD
351	DIF210201926843	Ciudad de México	Iztapalapa	Iztapalapa	CALLE GENERAL RADAMES GAXIOLA ANDRADE PABLO RIVAS MARTINEZ Y TENIENTE HECTOR ESPINOZA GALVAN COLONIA ESCUADRÓN 201, 09060 IZTAPALAPA, IZTAPALAPA CIUDAD DE MÉXICO ENTRE CIRCUITO INTERIOR AV RIO CHURUBUSCO Y CALLE RODOLFO USIGLI,	-99.11284778	19.36497468
352	DIF210201926848	Ciudad de México	Iztapalapa	Iztapalapa	CALLE CAIFANES 12VA 11VA, 10MA, 9NA Y 7MA CERRADA JOSÉ CLEMENTE OROZCO, RÍO CANDELARIA Y JOSÉ CLEMENTE OROZCO COLONIA VALLE DE SAN LORENZO, 09970 IZTAPALAPA, IZTAPALAPA CIUDAD DE MÉXICO ENTRE CALLE RÍO NILO Y CALLE RÍO QUETAZAL	-99.08145293	19.30075991
353	DIF210201926849	Ciudad de México	Iztapalapa	Iztapalapa	CALLE CASCADA SUR 79 A SUR 71 SUR 71 B Y SUR 73 COLONIA BANJIDAL, 09450 IZTAPALAPA, IZTAPALAPA CIUDAD DE MÉXICO ENTRE EJE VIAL 4 SUR PLUTARCO ELIAS CALLES Y CALLE SUR 73, EJE VIAL 8 SUR CALZ ERMITA IZTAPALAPA LA OBRA SE DESAR	-99.13622071	19.36086782
354	DIF210201927559	Ciudad de México	Iztapalapa	Iztapalapa	CALLE FRENTE COLONIA CHINAMPAC DE JUÁREZ, 09208 IZTAPALAPA, IZTAPALAPA CIUDAD DE MÉXICO ENTRE AVENIDA ANILLO PERIFERICO Y AVENIDA TELECOMUNICACIONES, EJE VIAL 5 SUR LA OBRA SE DESARROLLA EN CALLE FRENTE ENTRE AVENIDA ANILLO P	-99.05787213	19.37476244
355	DIF210201927571	Ciudad de México	Iztapalapa	Iztapalapa	CALLE HUMBERTO G. TAMAYO COLONIA CHINAMPAC DE JUÁREZ, 09208 IZTAPALAPA, IZTAPALAPA CIUDAD DE MÉXICO ENTRE CALLE RUBEN ZEPEDA NOVELO Y CALLE TELECOMUNICACIONES, CALLE PLUTARCO ELIAS CALLES LA OBRA SE DESARROLLA EN CALLE HUMBER	-99.051362	19.37839024
356	DIF210201927575	Ciudad de México	Iztapalapa	Iztapalapa	CALLE RADIODIFUSORA COLONIA CHINAMPAC DE JUÁREZ, 09208 IZTAPALAPA, IZTAPALAPA CIUDAD DE MÉXICO ENTRE AVENIDA TELECOMUNICACIONES Y EJE VIAL 5 SUR, AVENIDA ANILLO PERIFERICO LA OBRA SE DESARROLLA EN CALLE RADIODIFUSORA ENTRE AV	-99.05577248	19.37359873
357	DIF210201911684	Ciudad de México	Iztapalapa	Iztapalapa	EJE VIAL 8 SUR CALZADA ERMITA IZTAPALAPA COLONIA EL MOLINO, 09830 IZTAPALAPA, IZTAPALAPA CIUDAD DE MÉXICO ENTRE PROLONGACION JAVIER ROJO GÓMEZ Y CALLE GUADALUPE GÓMEZ, EJE VIAL 8 SUR CALZADA ERMITA IZTAPALAPA ENTRE PROLONG	-99.0863536	19.35614633
358	DIF210201911698	Ciudad de México	Iztapalapa	Iztapalapa	EJE VIAL 8 SUR CALZADA ERMITA IZTAPALAPA COLONIA ESCUADRÓN 201, 09060 IZTAPALAPA, IZTAPALAPA CIUDAD DE MÉXICO ENTRE CALLE GENERAL RADAMES GAXIOLA ANDRADE Y EJE VIAL 3 ORIENTE AVENIDA 5, EJE VIAL 8 SUR CALZADA ERMITA IZTAPA	-99.11321231	19.35679099
359	DIF210201928591	Ciudad de México	Tláhuac	Tláhuac	CALLE HEBREA INTERIOR SN COLONIA MIGUEL HIDALGO, 13200 TLÁHUAC, TLÁHUAC CIUDAD DE MÉXICO ENTRE CALLE ELÍAS SALOMÓN Y AVENIDA LA TURBA, CALLE LAKME EN CONTRA ESQUINA CON LA AVENIDA TURBA ESTA LA ALBERCA SEMIOLIMPICA BICENTENA	-99.04455096	19.28741184
360	DIF210201928612	Ciudad de México	Tláhuac	Tláhuac	CALLE LA HEBREA INTERIOR SN COLONIA MIGUEL HIDALGO, 13200 TLÁHUAC, TLÁHUAC CIUDAD DE MÉXICO ENTRE AVENIDA LA TURBA Y CALLE ELÍAS SALOMÓN, CALLE LAKME EN CONTRA ESQUINA DE LA AVENIDA LA TURBA SE ENCUENTRA LA ALBERCA SEMI OLIMP	-99.04454024	19.28738146
361	DIF210201928613	Ciudad de México	Tláhuac	Tláhuac	CALLE HEBREA INTERIOR SN COLONIA MIGUEL HIDALGO, 13200 TLÁHUAC, TLÁHUAC CIUDAD DE MÉXICO ENTRE CALLE ELÍAS SALOMÓN Y AVENIDA LA TURBA, CALLE LAKME EN CONTRA ESQUINA CON AVENIDA TURBA ESTA LA ALBERCA SEMIOLIMPICA BICENTENARIO	-99.04454024	19.28742196
362	DIF210201928657	Ciudad de México	Tláhuac	Santa Catarina Yecahuitzotl	CALLE ANTONIO CENTENO INTERIOR SN COLONIA LA CONCEPCIÓN, 13509 SANTA CATARINA YECAHUITZOTL, TLÁHUAC CIUDAD DE MÉXICO ENTRE EJE VIAL EJE 10 SUR Y CALLE LUCIANO NAVARRETE, CALLE ANTONIO ALDAMA A UNA CUADRA CON ESQUINA LUCIANO	-98.96468532	19.3090205
363	DIF210201928658	Ciudad de México	Tláhuac	Santa Catarina Yecahuitzotl	CALLE ANTONIO CENTENO INTERIOR SN COLONIA LA CONCEPCIÓN, 13509 SANTA CATARINA YECAHUITZOTL, TLÁHUAC CIUDAD DE MÉXICO ENTRE CALLE LUCIANO NAVARRETE Y EJE VIAL EJE 10 SUR, CALLE ANTONIO ALDAMA A UNA CUADRA CON ESQUINA LUCIANO	-98.9646585	19.30902347
364	DIF210201928660	Ciudad de México	Tláhuac	Santa Catarina Yecahuitzotl	CALLE ANTONIO CENTENO INTERIOR SN COLONIA LA CONCEPCIÓN, 13509 SANTA CATARINA YECAHUITZOTL, TLÁHUAC CIUDAD DE MÉXICO ENTRE EJE VIAL EJE 10 SUR Y CALLE LUCIANO NAVARRETE, CALLE ANTONIO ALDAMA A UNA CUADRA CON ESQUINA LUCIANO	-98.96466386	19.30901543
365	DIF210201928661	Ciudad de México	Tláhuac	Santa Catarina Yecahuitzotl	CALLE ANTONIO CENTENO INTERIOR SN COLONIA LA CONCEPCIÓN, 13509 SANTA CATARINA YECAHUITZOTL, TLÁHUAC CIUDAD DE MÉXICO ENTRE CALLE LUCIANO NAVARRETE Y EJE VIAL EJE 10 SUR, CALLE ANTONIO ALDAMA A UNA CUADRA CON ESQUINA LUCIANO	-98.96461826	19.30900784
366	DIF210201932967	Ciudad de México	Iztapalapa	Iztapalapa	AVENIDA REVOLUCIÓN SOCIAL COLONIA UNIDAD VICENTE GUERRERO, 09200 IZTAPALAPA, IZTAPALAPA CIUDAD DE MÉXICO ENTRE CALLE 2 JOSÉ PALACIOS Y CALLE 1 J MANUEL FLORES, AVENIDA REVOLUCIÓN SOCIAL ENTRE CALLE 2 JOSÉ PALACIOS Y CALLE 1	-99.05662373	19.35248895
367	DIF210201932968	Ciudad de México	Iztapalapa	Iztapalapa	CALLE PABLO GARCÍA COLONIA JUAN ESCUTIA, 09100 IZTAPALAPA, IZTAPALAPA CIUDAD DE MÉXICO ENTRE CALLE DOMINGO ARELLANO DE RAMIREZ Y CALLE CORONEL BENITO S. ZENEA, CALLE PABLO GARCÍA ENTRE CALLE DOMINGO ARELLANO DE RAMIREZ Y CA	-99.04317337	19.39101461
368	DIF210201932969	Ciudad de México	Iztapalapa	Iztapalapa	CALLE PENSAMIENTO COLONIA SAN MIGUEL TEOTONGO SECCIÓN LOMA ALTA, 09630 IZTAPALAPA, IZTAPALAPA CIUDAD DE MÉXICO ENTRE CALLE TORTOLITAS Y CALLE JAZMIN, CALLE CARRIL CALLE PENSAMIENTO ENTRE CALLE TORTOLITAS Y CALLE JAZMIN CALLE	-98.98749737	19.33838933



#	FOLIO	ESTADO	MUNICIPIO	LOCALIDAD	DIRECCION	LONGITUD	LATITUD
369	DIF210201932970	Ciudad de México	Iztapalapa	Iztapalapa	AVENIDA JOSÉ LÓPEZ PORTILLO COLONIA CONSEJO AGRARISTA MEXICANO, 09760 IZTAPALAPA, IZTAPALAPA CIUDAD DE MÉXICO ENTRE AVENIDA BENITO JUÁREZ Y CALLE DEL SOL, LA OBRA SE DESARROLLÓ EN AVENIDA JOSÉ LÓPEZ PORTILLO	-99.0535682	19.32724858
370	DIF210201932971	Ciudad de México	Iztapalapa	Iztapalapa	AVENIDA REVOLUCIÓN SOCIAL COLONIA CONSTITUCIÓN DE 1917, 09260 IZTAPALAPA, IZTAPALAPA CIUDAD DE MÉXICO ENTRE PERIFERICO ANILLO PERIFÉRICO Y CALLE PROFESOR JESÚS ROMERO FLORES, AVENIDA REVOLUCIÓN SOCIAL ENTRE PERIFERICO ANILL	-99.05779708	19.35268097
371	DIF210201932983	Ciudad de México	Iztapalapa	Iztapalapa	AVENIDA SAMUEL GOMPERS COLONIA JACARANDAS, 09280 IZTAPALAPA, IZTAPALAPA CIUDAD DE MÉXICO ENTRE CALLE GONZÁLEZ CAMARENA Y AVENIDA GENARO ESTRADA, AVENIDA SAMUEL GOMPERS ENTRE CALLE GONZÁLEZ CAMARENA Y AVENIDA GENARO ESTRADA	-99.05013876	19.35067598
372	DIF210201932984	Ciudad de México	Iztapalapa	Iztapalapa	AVENIDA INSURGENTES PUEBLO SANTA CRUZ MEYEHUALCO, 09700 IZTAPALAPA, IZTAPALAPA CIUDAD DE MÉXICO ENTRE CALLE VILLA VICTORIA Y CALLE BENITO JUÁREZ, AVENIDA INSURGENTES PUEBLO SANTA CRUZ MEYEHUALCO, CP. 09700 IZTAPALAPA,	-99.0425569	19.33715774
373	DIF210201932985	Ciudad de México	Iztapalapa	Iztapalapa	CALLE VICENTE DÁVILA COLONIA AMPLIACIÓN PARAJE SAN JUAN, 09839 IZTAPALAPA, IZTAPALAPA CIUDAD DE MÉXICO ENTRE CALLE JOSÉ TOMÁS ESTRELLA Y CALLE JOAQUÍN DE ITURBIDE, LA OBRA SE DESARROLLÓ EN CALLE VICENTE DÁVILA	-99.06648845	19.33676054
374	DIF210201932986	Ciudad de México	Iztapalapa	Iztapalapa	CALLE REVOLUCION COLONIA TEPALCATES, 09210 IZTAPALAPA, IZTAPALAPA CIUDAD DE MÉXICO ENTRE CALLE IGNACIO ZARAGOZA Y CALLE ITURBIDE, CALLE REVOLUCION ENTRE CALLE IGNACIO ZARAGOZA Y CALLE ITURBIDE COLONIA TEPALCATES CP. 09210 I	-99.05641862	19.38891133
375	DIF210201932988	Ciudad de México	Iztapalapa	Iztapalapa	CALLE REVOLUCIÓN SOCIAL COLONIA UNIDAD VICENTE GUERRERO, 09200 IZTAPALAPA, IZTAPALAPA CIUDAD DE MÉXICO ENTRE CALLE 2 JOSÉ BARRAGÁN HERNÁNDEZ Y CALLE 1 CASIMIRO DEL VALLE, CALLE REVOLUCIÓN SOCIAL ENTRE CALLE 2 JOSÉ BARRAGÁN	-99.05086069	19.35123122
376	DIF210201932991	Ciudad de México	Iztapalapa	Iztapalapa	CALLE REVOLUCIÓN COLONIA TEPALCATES, 09210 IZTAPALAPA, IZTAPALAPA CIUDAD DE MÉXICO ENTRE CALLE ITURBIDE Y CALLE GENERAL ANTONIO DE LEÓN LOYOLA, CALLE REVOLUCIÓN ENTRE CALLE ITURBIDE Y CALLE GENERAL ANTONIO DE LEÓN LOYOLA CO	-99.05328205	19.38713536
377	DIF210201932992	Ciudad de México	Iztapalapa	Iztapalapa	CALLE VICENTE DÁVILA COLONIA SAN JUAN JOYA, 09839 IZTAPALAPA, IZTAPALAPA CIUDAD DE MÉXICO ENTRE AVENIDA IZTACCHUATL Y CALLE JOSÉ TOMÁS ESTRELLA, LA OBRA SE DESARROLLÓ EN CALLE VICENTE DÁVILA	-99.06643298	19.33669274
378	DIF210201932993	Ciudad de México	Iztapalapa	Iztapalapa	CALLE BATALLA DE CALPULALPAN COLONIA LEYES DE REFORMA 3A SECCIÓN, 09310 IZTAPALAPA, IZTAPALAPA CIUDAD DE MÉXICO ENTRE CALLE 25 DE FEBRERO DE 1861 Y CALLE 25 DE SEPTIEMBRE DE 1873, CALLE BATALLA DE CALPULALPAN ENTRE CALLE 25	-99.06327574	19.38129874
379	DIF210201932994	Ciudad de México	Iztapalapa	Iztapalapa	CALLE AHUEHUETES COLONIA SANTA MARTHA ACATITLA NORTE, 09140 IZTAPALAPA, IZTAPALAPA CIUDAD DE MÉXICO ENTRE CALLE SOLIDARIDAD Y CALLE PIRULES, CALLE SANTA MARTHA CALLE AHUEHUETES ENTRE CALLE SOLIDARIDAD CALLE PIRULES Y CALLE SA	-99.00815696	19.37302265
380	DIF210201932995	Ciudad de México	Iztapalapa	Iztapalapa	CALLE BENITO JUAREZ COLONIA SAN MIGUEL TEOTONGO SECCIÓN RANCHITO, 09630 IZTAPALAPA, IZTAPALAPA CIUDAD DE MÉXICO ENTRE CALLE RAMOS MILLAN Y CALLE AUTOPISTA MEXICO-PUEBLA, CALLE POPOCATEPETL CALLE BENITO JUAREZ ENTRE CALLE RAMO	-98.99055367	19.35199203
381	DIF210201933877	Ciudad de México	Iztapalapa	Iztapalapa	AVENIDA INSURGENTES COLONIA DESARROLLO URBANO QUETZALCOATL, 09700 IZTAPALAPA, IZTAPALAPA CIUDAD DE MÉXICO ENTRE CALLE VILLA BLANCA Y CALLE VILLA SIS, AVENIDA INSURGENTES COLONIA DESARROLLO URBANO QUETZALCOATL, CP. 0970	-99.04477314	19.33762399
382	DIF210201933879	Ciudad de México	Iztapalapa	Iztapalapa	AVENIDA ANTONIO DÍAZ SOTO Y GAMA COLONIA PROGRESISTA, 09240 IZTAPALAPA, IZTAPALAPA CIUDAD DE MÉXICO ENTRE CALLE UNIVERSIDAD Y AVENIDA BATALLONES ROJOS, AVENIDA ANTONIO DÍAZ SOTO Y GAMA ENTRE CALLE UNIVERSIDAD Y AVENIDA BATA	-99.06115457	19.36001023
383	DIF210201933883	Ciudad de México	Iztapalapa	Iztapalapa	CALLE MANUEL RESENDIZ RAFAEL SIERRA Y JUSTO SIERRA COLONIA PARAJE SAN JUAN, 09830 IZTAPALAPA, IZTAPALAPA CIUDAD DE MÉXICO ENTRE CALLE TRINIDAD GUERRERO Y CALLE CAMINO VIEJO REAL DE SAN FRANCISCO, CALLE JOSÉ ANTONIO VALENZUELA	-99.06939809	19.34114699
384	DIF210201933884	Ciudad de México	Iztapalapa	Iztapalapa	CALLE RÍO TUXPAN Y CALLE RÍO MEZCALAPA COLONIA PASEOS DE CHURUBUSCO, 09030 IZTAPALAPA, IZTAPALAPA CIUDAD DE MÉXICO ENTRE CIRCUITO RÍO IRAPUATO Y CALLE RÍO ALTAR, CALLE RÍO TUXPAN Y CALLE RÍO MEZCALAPA ENTRE CIRCUITO RÍO IRA	-99.0867399	19.38799495
385	DIF210201933886	Ciudad de México	Iztapalapa	Iztapalapa	AVENIDA INSURGENTES COLONIA DESARROLLO URBANO QUETZALCOATL, 09700 IZTAPALAPA, IZTAPALAPA CIUDAD DE MÉXICO ENTRE CALLE VILLA ZON Y CALLE VILLA CANNES, AVENIDA INSURGENTES COLONIA DESARROLLO URBANO QUETZALCOATL CP. 09700 IZTA	-99.03958915	19.33603761
386	DIF210201933887	Ciudad de México	Iztapalapa	Iztapalapa	CALLE VERACRUZ COLONIA SAN MIGUEL TEOTONGO SECCIÓN LA CRUZ, 09630 IZTAPALAPA, IZTAPALAPA CIUDAD DE MÉXICO ENTRE CALLE CAPULIN Y CALLE JAZMIN, CALLE ROSALES CALLE VERACRUZ ENTRE CALLE CAPULIN Y CALLE JAZMIN CALLE ROSALES COLON	-98.99173001	19.34103722
387	DIF210201933896	Ciudad de México	Iztapalapa	Iztapalapa	CALLE FRESNO AVENIDA JOSÉ LÓPEZ PORTILLO, ENCINO, MIGUEL HIDALGO, ESTRELLA Y SOL COLONIA CONSEJO AGRARISTA MEXICANO, 09760 IZTAPALAPA, IZTAPALAPA CIUDAD DE MÉXICO ENTRE CALLE SAUCE Y CALLE ARROYO FRÍO, CALLE PALMILLA CALLE FR	-99.05652196	19.3235995

#	FOLIO	ESTADO	MUNICIPIO	LOCALIDAD	DIRECCION	LONGITUD	LATITUD
388	DIF210201933900	Ciudad de México	Iztapalapa	Iztapalapa	CALLE CONVENTO COLONIA EL SANTUARIO, 09820 IZTAPALAPA, IZTAPALAPA CIUDAD DE MÉXICO ENTRE CALLE CATEDRAL METROPOLITANA Y CALLE SAN JUAN, CALLE CONVENTO ENTRE CALLE CATEDRAL METROPOLITANA Y CALLE SAN JUAN COLONIA EL SANTUARIO	-99.09466708	19.35283417
389	DIF210201926850	Ciudad de México	Iztapalapa	Iztapalapa	CALLE CALLE1 CALLA 6, CALLE 7, CALLE 10, CALLE 13, CALLA 14, CALLE 17 COLONIA JOSÉ LÓPEZ PORTILLO, 09920 IZTAPALAPA, IZTAPALAPA CIUDAD DE MÉXICO ENTRE CALLE ANILLO DE PERIFERICO CANAL DE GARAY Y CALLE CALLE 18, CALLE GENERAL MA	-99.07976014	19.30890594
390	DIF210201926855	Ciudad de México	Iztapalapa	Iztapalapa	CALLE SUR 69 A SUR 71 A SUR 71 B SUR 77 ANDROMEDA Y ACUARIO COLONIA EL PRADO, 09480 IZTAPALAPA, IZTAPALAPA CIUDAD DE MÉXICO ENTRE CALLE MANUEÑ GAMIO Y CIRCUITO INTERIOR AV RIO CHURUBUSCO, LA OBRA SE DESARROLLA EN CALLE SUR	-99.13375934	19.35799179
391	DIF210201926858	Ciudad de México	Iztapalapa	Iztapalapa	CALLE PROL. MIGUEL LERDO DE TEJADA FRANCISCO ALVAREZ DEL CASTILLO SUR 1, AND. IGNACIO ZARAGOZA, ING. FRANCISCO A. DEL CASTILLO COLONIA GUADALUPE, 09900 IZTAPALAPA, IZTAPALAPA CIUDAD DE MÉXICO ENTRE CALLE VILLA DEL MAR Y AVENIDA	-99.07315408	19.30871934
392	DIF210201926863	Ciudad de México	Iztapalapa	Iztapalapa	CALLE SUR 85 A Y SUR 87 A COLONIA CACAMA, 09080 IZTAPALAPA, IZTAPALAPA CIUDAD DE MÉXICO ENTRE CALLE ORIENTE 178 Y EJE VIAL 8 SUR CALZ ERMITA IZTAPALAPA, LA OBRA SE DESARROLLA EN CALLE SUR 85 A Y SUR 87 A	-99.12717835	19.358885
393	DIF210201926865	Ciudad de México	Iztapalapa	Iztapalapa	CALLE RÍO GANGES RÍO TURBIO, RÍO ATOYAC, RÍO NAZAS Y RÍO SENA COLONIA VALLE DE SAN LORENZO, 09970 IZTAPALAPA, IZTAPALAPA CIUDAD DE MÉXICO ENTRE CALLE RÍO NILO Y CALLE RÍO FUERTE, CALLE RÍO JORDÁN LA OBRA SE DESARROLLA EN CALL	-99.07837304	19.29823676
394	DIF210201926868	Ciudad de México	Iztapalapa	Iztapalapa	CALLE SUR 101 B SUR 105 SUR 105 A SUR 107 A FRESNO Y ARTESANOS PUEBLO MEXICALTZINGO, 09099 IZTAPALAPA, IZTAPALAPA CIUDAD DE MÉXICO ENTRE CALLE RODOLFO USIGLI Y EJE VIAL 8 SUR CALZ ERMITA IZTAPALAPA, LA OBRA SE DESARROLLA EN	-99.1192821	19.35978215
395	DIF210201926869	Ciudad de México	Iztapalapa	Iztapalapa	CALLE LA MORA DEL MERCADO PUEBLO SAN LORENZO TEZONCO, 09790 IZTAPALAPA, IZTAPALAPA CIUDAD DE MÉXICO ENTRE CALLE FRNACISCO JAVIER SALAZAR Y CALLE ZACATLAN, CALLE ISABEL DE PORTOGAL LA OBRA SE DESARROLLA EN CALLE LA MORA DEL ME	-99.06957847	19.31047135
396	DIF210201927598	Ciudad de México	Iztapalapa	Iztapalapa	CALLE PROGRESO DENIS PAPIN ELISHA OTIS AGUSTIN DE COULOMB, RODOLFO DIESEL, EDMUND CARTWRIGTH COLONIA FUEGO NUEVO, 09800 IZTAPALAPA, IZTAPALAPA CIUDAD DE MÉXICO ENTRE CALLE HERMANOS LUMIERE Y CALLE JUAN EDWARDS, LA OBRA SE	-99.0965076	19.33114384
397	DIF210201930003	Ciudad de México	Azcapotzalco	Azcapotzalco	AVENIDA AZCAPOTZALCO COLONIA CENTRO DE AZCAPOTZALCO, 02000 AZCAPOTZALCO, AZCAPOTZALCO CIUDAD DE MÉXICO ENTRE CALLE CASTILLA DE ORIENTE Y EJE VIAL 3 NORTE, AVENIDA AQUILES SERDÁN LA OBRA SE REALIZARÁ EN AV. AZCAPOTZALCO DE L	-99.18561417	19.48449583
398	DIF210201933901	Ciudad de México	Iztapalapa	Iztapalapa	CALLE CAPULIN PENSAMIENTO COLONIA SAN MIGUEL TEOTONGO SECCIÓN AVISADERO, 09630 IZTAPALAPA, IZTAPALAPA CIUDAD DE MÉXICO ENTRE CALLE JAZMIN Y CALLE VICENTE GUERRERO, BRECHA NARCISO MENDOZA CALLE CAPULIN PENSAMIENTO ENTRE CALLE	-98.98975785	19.33879141
399	DIF210201933902	Ciudad de México	Iztapalapa	Iztapalapa	AVENIDA INSURGENTES PUEBLO SANTA CRUZ MEYEHUALCO, 09700 IZTAPALAPA, IZTAPALAPA CIUDAD DE MÉXICO ENTRE AVENIDA IGNACIO MANUEL ALTAMIRANO Y CALLE VILLA VICTORIA, AVENIDA INSURGENTES PUEBLO SANTA CRUZ MEYEHUALCO CP. 09700 IZTA	-99.04654033	19.33800239
400	DIF210201933922	Ciudad de México	Iztapalapa	Iztapalapa	CALLE PENSAMIENTO COLONIA SAN MIGUEL TEOTONGO SECCIÓN LOMA ALTA, 09630 IZTAPALAPA, IZTAPALAPA CIUDAD DE MÉXICO ENTRE CALLE CARRIL Y CALLE TLAXCALA, CALLE MARIANO ESCOBEDO CALLE PENSAMIENTO ENTRE CALLE CARRIL Y CALLE TLAXCALA	-98.98569941	19.33804647
401	DIF210201933928	Ciudad de México	Iztapalapa	Iztapalapa	AVENIDA MANUEL CAÑAS PUEBLO SANTA CRUZ MEYEHUALCO, 09700 IZTAPALAPA, IZTAPALAPA CIUDAD DE MÉXICO ENTRE CALLE CUAUHTEMOC Y CALLE MORELOS, AVENIDA MANUEL CAÑAS PUEBLO SANTA CRUZ MEYEHUALCO CP. 09700 IZTAPALAPA, IZTAPALAPA CIU	-99.04215085	19.33909461
402	DIF210201933930	Ciudad de México	Iztapalapa	Iztapalapa	CALLE CAPULIN COLONIA SAN MIGUEL TEOTONGO SECCIÓN CORRALES, 09630 IZTAPALAPA, IZTAPALAPA CIUDAD DE MÉXICO ENTRE CALLE VERACRUZ Y CALLE VICENTE GUERRERO, CALLE MARAVILLA CALLE CAPULIN ENTRE CALLE VERACRUZ Y CALLE VICENTE GUERR	-98.9914731	19.33912425
403	DIF210201933948	Ciudad de México	Iztapalapa	Iztapalapa	AVENIDA DE LAS MINAS COLONIA REFORMA POLÍTICA, 09730 IZTAPALAPA, IZTAPALAPA CIUDAD DE MÉXICO ENTRE CALLE REFORMA POLÍTICA Y CERRADA 20 DE NOVIEMBRE, AVENIDA DE LAS MINAS ENTRE CALLE REFORMA POLÍTICA Y CERRADA 20 DE NOVIEMBR	-99.0301155	19.33462017
404	DIF210201933949	Ciudad de México	Iztapalapa	Iztapalapa	CALLE BENITO JUAREZ EJE 6 SUR LAS TORRES COLONIA SAN MIGUEL TEOTONGO SECCIÓN TORRES, 09630 IZTAPALAPA, IZTAPALAPA CIUDAD DE MÉXICO ENTRE CALLE OLVIDO Y CALLE UNION DE COLONOS, CALLE AUTOPISTA MEXICO-PUEBLA CALLE BENITO JUAREZ	-98.99088347	19.34971191
405	DIF210201933952	Ciudad de México	Iztapalapa	Iztapalapa	CALLE SANTA CRUZ MEYEHUALCO COLONIA SANTA MARÍA AZTAHUACÁN, 09570 IZTAPALAPA, IZTAPALAPA CIUDAD DE MÉXICO ENTRE EJE VIAL 8 SUR CALZ. ERMITA IZTAPALAPA Y CALLE PLAN DE AYALA, CALLE SANTA CRUZ MEYEHUALCO ENTRE EJE VIAL 8 SUR	-99.03299628	19.34576542

#	FOLIO	ESTADO	MUNICIPIO	LOCALIDAD	DIRECCION	LONGITUD	LATITUD
406	DIF210201926876	Ciudad de México	Iztapalapa	Iztapalapa	CALLE RÍO TUXPAN RÍO BALSAS RÍO JORDÁN Y AVENIDA CANAL DE CHALCO LEANDRO VALLE COLONIA VALLE DE SAN LORENZO, 09970 IZTAPALAPA, IZTAPALAPA CIUDAD DE MÉXICO ENTRE CALLE RÍO FUERTE Y CALLE RÍO QUETZALA, CALLE RÍO TURBIO LA OBRA	-99.08047738	19.29728455
407	DIF210201926878	Ciudad de México	Iztapalapa	Iztapalapa	CALLE SUR 109 A SUR 111 A SUR 113 SUR 113 A Y CERRADA SUR 111 A COLONIA HÉROES DE CHURUBUSCO, 09090 IZTAPALAPA, IZTAPALAPA CIUDAD DE MÉXICO ENTRE CALLE ANASTASIO G SARABIA Y EJE VIAL 8 SUR CALZ ERMITA IZTAPALAPA, LA OBRA SE	-99.11640519	19.35967713
408	DIF210201926879	Ciudad de México	Iztapalapa	Iztapalapa	CALLE CHIMALPOPOCA AZTECAS, TOLTECAS, AV. EMILIANO ZAPATA BARRIO SAN LORENZO, 09900 IZTAPALAPA, IZTAPALAPA CIUDAD DE MÉXICO ENTRE CALLE JARDIN DE LAS AZALEAS Y AVENIDA MATEO SALDAÑA, CALLE PUERTA DE AVILA CALLE CHIMALPOPOCA A	-99.07191644	19.30059057
409	DIF210201926889	Ciudad de México	Iztapalapa	Iztapalapa	CALLE JARDÍN DE LAS ORQUIDEAS JARDÍN LIRIOS, JARDÍN DE LAS ORTENSIAS, JARDÍN DALIAS, JARDÍN CLAVELES, JARDÍN DE LAS AZUCENAS, OCOTE Y AVENIDA CUAUHTÉMOC COLONIA EL MOLINO TEZONCO, 09960 IZTAPALAPA, IZTAPALAPA CIUDAD DE MÉXICO E	-99.0708233	19.29641945
410	DIF210201927612	Ciudad de México	Iztapalapa	Iztapalapa	CALLE TLAZCANES SUAPIL CALLE JÓN XIAUHAMATL CDA PASTORES PROL PASTORES 2DA PRIV ERMITA IZTAPALAPA XOCHIATL COLONIA AMPLIACIÓN RICARDO FLORES MAGÓN, 09828 IZTAPALAPA, IZTAPALAPA CIUDAD DE MÉXICO ENTRE DIAGONAL LOS REYES Y CALLE C	-99.09996584	19.35398468
411	DIF210201927617	Ciudad de México	Iztapalapa	Iztapalapa	CALLE LEÑADORES SAGU, CENTENO, TAPIOCA, CAPORALES COLONIA GRANJAS ESMERALDA, 09810 IZTAPALAPA, IZTAPALAPA CIUDAD DE MÉXICO ENTRE EJE VIAL 8 SUR CALZ. ERMITA IZTAPALAPA Y CALLE GANADEROS, CALLE EJE 2 ORIENTE CALZ. DE LA VIGA L	-99.11970196	19.35369598
412	DIF210201927631	Ciudad de México	Iztapalapa	Iztapalapa	CALLE CIHUATL LA GRAN PEÑA ESTRELLA ARROYO TLÁLOC LOMA ENCANTADA, LOMA ALEGRE COLONIA AMPLIACIÓN EL SANTUARIO, 09829 IZTAPALAPA, IZTAPALAPA CIUDAD DE MÉXICO ENTRE CALLE CATEDRAL DEL CASTILLO Y PRIVADA ARROYO TLÁLOC, LA OBRA	-99.09610746	19.3503557
413	DIF210201931717	Ciudad de México	Iztapalapa	Iztapalapa	CALLE EMILIO PORTES GIL SAN RAFAEL ATLIXCO AMERICA ESTACIONAMIENTO E INTERIOR DE UNIDAD HABITACIONAL COLONIA LA REGADERA, 09250 IZTAPALAPA, IZTAPALAPA CIUDAD DE MÉXICO ENTRE CALLE EMILIO PORTES GIL Y CALLE ESTEBAN CORONADO,	-99.06625183	19.35333221
414	DIF210201931718	Ciudad de México	Iztapalapa	Iztapalapa	CALLE PUENTE DE LA PAJA COLONIA CENTRAL DE ABASTO, 09040 IZTAPALAPA, IZTAPALAPA CIUDAD DE MÉXICO ENTRE BRECHA ALCAICERIA Y EJE VIAL 5 ORIENTE, LA OBRA SE DESARROLLÓ EN CALLE PUENTE DE LA PAJA	-99.07994839	19.37384125
415	DIF210201931727	Ciudad de México	Iztapalapa	Iztapalapa	CALLE ALBARRADA DIVINA COMEDIA ALVARO OBREOGON PRESIDENTE VENUSTIANO CARRANZA FRANCISCO I. MADERO Y PLUTARCO ELIAS CALLES COLONIA EVA SÁMANO DE LÓPEZ MATEOS, 09359 IZTAPALAPA, IZTAPALAPA CIUDAD DE MÉXICO ENTRE CALLE MIGUEL ALE	-99.06810387	19.35820591
416	DIF210201931729	Ciudad de México	Iztapalapa	Iztapalapa	CALLE 1 ENRIQUE H ARCE 2 LUIS E MENDIETA CELESTINO GASCA, COMBATE DE CELAYA, 3 FRANCISCO MENA, 2 RODOLFO AGUIRRE CONDOMINIO UNIDAD VICENTE GUERRERO, 09200 IZTAPALAPA, IZTAPALAPA CIUDAD DE MÉXICO ENTRE BOULEVARD GENARO ESTRADA	-99.05128553	19.36039603
417	DIF210201931756	Ciudad de México	Iztapalapa	Iztapalapa	CALLE 11 DE AGOSTO DE 1859 - 24 DE ABRIL DE 1860 - 10 DE AGOSTO DE 1860 - 4 DE DICIEMBRE DE 1860 - 22 DE DICIEMBRE DE 1860 - 11 DE ENERO DE 1861 - BATALLA DE LOMA ALTA - BATALLA PASO DE OVEJAS COLONIA LEYES DE REFORMA 3A SECCIÓN,	-99.06963967	19.37853811
418	DIF210201931757	Ciudad de México	Iztapalapa	Iztapalapa	CALLE 2 LUIS RODRIGUEZ 2DA CDA. MANUEL CUEVAS 2DA CDA. EUSEBIO GARCIA 4TA CDA. EUSEBIO GARCIA COMBATE DE LEON Y 2DA CDA. JAIME SABADINO COLONIA UNIDAD VICENTE GUERRERO, 09200 IZTAPALAPA, IZTAPALAPA CIUDAD DE MÉXICO ENTRE EJE V	-99.06218059	19.36286484
419	DIF210201933065	Ciudad de México	Iztapalapa	Iztapalapa	CALLE CENTRAL COLONIA UNIDAD EJÉRCITO CONSTITUCIONALISTA, 09220 IZTAPALAPA, IZTAPALAPA CIUDAD DE MÉXICO ENTRE PROLONGACION PLUTARCO ELIAS CALLES Y CALLE UNIVERSIDAD, CALLE CENTRAL ENTRE PROLONGACION PLUTARCO ELIAS CALLES Y	-99.0551096	19.38281881
420	DIF210201933143	Ciudad de México	Iztapalapa	Iztapalapa	CALLE AYUNTAMIENTO BARRIO SAN JOSÉ, 09000 IZTAPALAPA, IZTAPALAPA CIUDAD DE MÉXICO ENTRE CALLEJON CUAUHTÉMOC Y CALLE TEZONTLA, LA OBRA SE DESARROLLÓ EN CALLE AYUNTAMIENTO	-99.0905553	19.36357198
421	DIF210201933145	Ciudad de México	Iztapalapa	Iztapalapa	CALLE LIRIO AV. ALAMOS COLONIA CAMPESTRE POTRERO, 09637 IZTAPALAPA, IZTAPALAPA CIUDAD DE MÉXICO ENTRE CALLE DE LAS TORRES Y CALLE VIOLETA, CALLE LUIS DONALDO COLOSIO CALLE LIRIO AV. ALAMOS ENTRE CALLE DE LAS TORRES Y CALLE VI	-98.97737582	19.33006046
422	DIF210201933147	Ciudad de México	Iztapalapa	Iztapalapa	AVENIDA IGNACIO ZARAGOZA COLONIA AÑO DE JUÁREZ, 09780 IZTAPALAPA, IZTAPALAPA CIUDAD DE MÉXICO ENTRE AVENIDA REFORMA Y AVENIDA TLAHUAC, AVENIDA IGNACIO ZARAGOZA COLONIA AÑO DE JUÁREZ, CP. 09780 IZTAPALAPA, IZTAPALAPA CI	-99.07228263	19.31919186
423	DIF210201933151	Ciudad de México	Iztapalapa	Iztapalapa	AVENIDA RODOLFO USIGLI COLONIA SECTOR POPULAR, 09060 IZTAPALAPA, IZTAPALAPA CIUDAD DE MÉXICO ENTRE CALLE SUR 107A Y CALLE SUR 113A, AVENIDA AGUSTIN YAÑEZ AVENIDA RODOLFO USIGLI ENTRE CALLE SUR 107A CALLE SUR 113A Y AVENIDA AG	-99.11608467	19.36333419
424	DIF210201933152	Ciudad de México	Iztapalapa	Iztapalapa	CALLE CAMIONEROS COLONIA CHINAMPAC DE JUÁREZ, 09208 IZTAPALAPA, IZTAPALAPA CIUDAD DE MÉXICO ENTRE CALLE MANUEL ESCANDON Y EJE VIAL 7 ORIENTE GUELATAO, CALLE CAMIONEROS ENTRE CALLE MANUEL ESCANDON Y EJE VIAL 7 ORIENTE GUELAT	-99.03988009	19.37800534

#	FOLIO	ESTADO	MUNICIPIO	LOCALIDAD	DIRECCION	LONGITUD	LATITUD
425	DIF210201933153	Ciudad de México	Iztapalapa	Iztapalapa	CALLE AYUNTAMIENTO BARRIO SAN PABLO, 09000 IZTAPALAPA, IZTAPALAPA CIUDAD DE MÉXICO ENTRE CALLE LERDO Y CALLE ALDAMA, LA OBRA SE DESARROLLÓ EN CALLE AYUNTAMIENTO	-99.09132493	19.36078427
426	DIF210201933957	Ciudad de México	Iztapalapa	Iztapalapa	AVENIDA JOSÉ LÓPEZ PORTILLO COLONIA CONSEJO AGRARISTA MEXICANO, 09760 IZTAPALAPA, IZTAPALAPA CIUDAD DE MÉXICO ENTRE CALZADA BENITO JUÁREZ Y CALLE DEL SOL, AVENIDA JOSÉ LÓPEZ PORTILLO ENTRE CALZADA BENITO JUÁREZ Y CALLE DEL	-99.05361111	19.32720302
427	DIF210201933959	Ciudad de México	Iztapalapa	Iztapalapa	AVENIDA VILLA CID COLONIA DESARROLLO URBANO QUETZALCOATL, 09700 IZTAPALAPA, IZTAPALAPA CIUDAD DE MÉXICO ENTRE CALLE VILLA SAN PEDRO Y CALLE VILLA ELOISA, AVENIDA VILLA CID COLONIA DESARROLLO URBANO QUETZALCOATL CP. 09700 IZ	-99.04076996	19.32834746
428	DIF210201933961	Ciudad de México	Iztapalapa	Iztapalapa	CALLE PAROTAS COLONIA SANTIAGO ACAHUALTEPEC 2A. AMPLIACIÓN, 09609 IZTAPALAPA, IZTAPALAPA CIUDAD DE MÉXICO ENTRE CALLE NNOPALTEPEC Y CALLE TLATLAYA, CALLE LEONA VICARIO CALLE PAROTAS ENTRE CALLE NNOPALTEPEC Y CALLE TLATLAYA CA	-99.00601916	19.34713701
429	DIF210201934029	Ciudad de México	Iztapalapa	Iztapalapa	AVENIDA DE LAS TORRES COLONIA BUENAVISTA, 09700 IZTAPALAPA, IZTAPALAPA CIUDAD DE MÉXICO ENTRE AVENIDA DE LAS MINAS Y AVENIDA SONORA, AVENIDA DE LAS TORRES ENTRE AVENIDA DE LAS MINAS Y AVENIDA SONORA COLONIA BUENAVISTA CP. 0	-99.03021853	19.33226756
430	DIF210201934030	Ciudad de México	Iztapalapa	Iztapalapa	CALLE HORTENSIA COLONIA LOS ÁNGELES, 09830 IZTAPALAPA, IZTAPALAPA CIUDAD DE MÉXICO ENTRE CALLE DEL VALLE Y EJE VIAL 8 SUR CALZADA ERMITA IZTAPALAPA, CALLE HORTENSIA ENTRE CALLE DEL VALLE Y EJE VIAL 8 SUR CALZADA ERMITA IZTA	-99.06673054	19.34471019
431	DIF210201934036	Ciudad de México	Iztapalapa	Iztapalapa	CALLE AHUEHUETES COLONIA SANTA MARTHA ACATITLA NORTE, 09140 IZTAPALAPA, IZTAPALAPA CIUDAD DE MÉXICO ENTRE CALLE OYAMELES Y CALLE SOLIDARIDAD, BRECHA JARACANDAS CALLE AHUEHUETES ENTRE CALLE OYAMELES CALLE SOLIDARIDAD Y BRECHA	-99.0048697	19.37206657
432	DIF210201934038	Ciudad de México	Iztapalapa	Iztapalapa	CALLE HERMINIO CHAVARRIA COLONIA SANTA MARÍA AZTAHUACÁN, 09570 IZTAPALAPA, IZTAPALAPA CIUDAD DE MÉXICO ENTRE CALLE FRANCISCO VILLA Y CALLE GENERAL MANUEL AVILA CAMACHO, CALLE HERMINIO CHAVARRIA ENTRE CALLE FRANCISCO VILLA Y	-99.03235313	19.35600707
433	DIF210201934041	Ciudad de México	Iztapalapa	Iztapalapa	AVENIDA ACAHUATL COLONIA CELOALLIOTLI, 09960 IZTAPALAPA, IZTAPALAPA CIUDAD DE MÉXICO ENTRE CALLE JOSE MARIA VELASCO Y AVENIDA CANAL DE CHALCO, AVENIDA ACAHUATL COLONIA CELOALLIOTLI CP. 09960 IZTAPALAPA, IZTAPALAPA CIUDAD DE	-99.07328979	19.2895886
434	DIF210201934044	Ciudad de México	Iztapalapa	Iztapalapa	CALLE COBOS BARRIO SANTA BÁRBARA, 09000 IZTAPALAPA, IZTAPALAPA CIUDAD DE MÉXICO ENTRE AVENIDA TOLTECAS Y CALLE GENERAL ANAYA, CALLE COBOS ENTRE AVENIDA TOLTECAS Y CALLE GENERAL ANAYA	-99.1021769	19.36019295
435	DIF210201926912	Ciudad de México	Iztapalapa	Iztapalapa	CALLE FINISTACHE Y DIAGONAL OLIVOS COLONIA EL MOLINO TEZONCO, 09960 IZTAPALAPA, IZTAPALAPA CIUDAD DE MÉXICO ENTRE CALLE PIÑUELAS Y CALLE CANAL DE CHALCO LEANDRO VALLE, CALLE DERECHOS DEMOCRATICOS LA OBRA SE DESARROLLA EN CALL	-99.06913728	19.29399234
436	DIF210201926916	Ciudad de México	Iztapalapa	Iztapalapa	CALLE SUBTENIENTE MARIO FERNANDO LÓPEZ PORTILLO COLONIA ESCUADRÓN 201, 09060 IZTAPALAPA, IZTAPALAPA CIUDAD DE MÉXICO ENTRE AVENIDA AGUSTIN YAÑEZ Y AVENIDA RODOLFO USIGLI, CALLE SUBTENIENTE MARIO FERNANDO LÓPEZ PORTILLO C	-99.11018315	19.36440085
437	DIF210201927636	Ciudad de México	Iztapalapa	Iztapalapa	CALLE CAMINO DE LOS VIVEROS - SEGUNDA CERRADA DE LAS PALMAS COLONIA LOMAS ESTRELLA, 09880 IZTAPALAPA, IZTAPALAPA CIUDAD DE MÉXICO ENTRE CERRADA VIVEROS Y CALLE TERCER CERRADA DE PROGRESO, CALLE PALMAS EL PROYECTO SE REALIZARA	-99.09612905	19.3275481
438	DIF210201927645	Ciudad de México	Iztapalapa	Iztapalapa	CALLE COSECHAS CEREALES COLONIA GRANJAS ESMERALDA, 09810 IZTAPALAPA, IZTAPALAPA CIUDAD DE MÉXICO ENTRE CALLE CENTENO Y CALLE GANADEROS, CALLE ARNESES LA OBRA SE DESARROLLA EN CALLE COSECHAS CEREALES COLONIA ENTRE CALLE CENTEN	-99.11309522	19.35153404
439	DIF210201927651	Ciudad de México	Iztapalapa	Iztapalapa	CALLE CAMINO A LOS REYES - PRIVADA E - PRIVADA B PUEBLO CULHUACÁN, 09800 IZTAPALAPA, IZTAPALAPA CIUDAD DE MÉXICO ENTRE AVENIDA TLAHUAC Y CALLE CAMINO A LOS REYES, AVENIDA JOSE MARIA MORELOS EL PROYECTO SE REALIZARA EN LAS CAL	-99.10711312	19.34098846
440	DIF210201928788	Ciudad de México	Iztapalapa	Iztapalapa	CALLE MANZANARES COLONIA SAN NICOLÁS TOLENTINO, 09850 IZTAPALAPA, IZTAPALAPA CIUDAD DE MÉXICO ENTRE CALLE LAURELES Y CALLE SAN LORENZO, LA OBRA SE DESARROLLÓ EN CALLE MANZANARES	-99.08312288	19.34117857
441	DIF210201931762	Ciudad de México	Iztapalapa	Iztapalapa	CALLE MICHOACAN COLONIA CHINAMPAC DE JUÁREZ, 09208 IZTAPALAPA, IZTAPALAPA CIUDAD DE MÉXICO ENTRE CALLE SUR 27 Y CALLE SUR 29, LA OBRA SE DESARROLLA EN CALLE MICHOACAN ENTRE CALLE SUR 27 Y CALLE SUR 29 COLONIA CHINAMPAC DE	-99.06727648	19.36508564
442	DIF210201931764	Ciudad de México	Iztapalapa	Iztapalapa	CALLE 1 RA LUIS MORONES COLONIA UNIDAD VICENTE GUERRERO, 09200 IZTAPALAPA, IZTAPALAPA CIUDAD DE MÉXICO ENTRE CALLE 3RA NARCISO VALDEZ Y AVENIDA ANTONIO DÍAZ SOTO Y GAMA, LA OBRA SE DESARROLLA EN CALLE 1 RA LUIS MORONES ENT	-99.05478358	19.35976855
443	DIF210201932423	Ciudad de México	Iztapalapa	Iztapalapa	CALLE VERACRUZ COLONIA SAN MIGUEL TEOTONGO SECCIÓN PALMITAS, 09630 IZTAPALAPA, IZTAPALAPA CIUDAD DE MÉXICO ENTRE CALLE PINOS Y CALLE ROSALES, CALLE FRANCISCO VILLA CALLE VERACRUZ ENTRE CALLE PINOS CALLE ROSALES Y CALLE FRANC	-98.99146396	19.34234236

#	FOLIO	ESTADO	MUNICIPIO	LOCALIDAD	DIRECCION	LONGITUD	LATITUD
444	DIF210201932425	Ciudad de México	Iztapalapa	Iztapalapa	AVENIDA JOSÉ LÓPEZ PORTILLO COLONIA CONSEJO AGRARISTA MEXICANO, 09760 IZTAPALAPA, IZTAPALAPA CIUDAD DE MÉXICO ENTRE CALLE FLOR DE OROCALI Y CALLE EMILIANO ZAPATA, AVENIDA JOSÉ LÓPEZ PORTILLO ENTRE CALLE FLOR DE OROCALI Y C	-99.05749811	19.32256679
445	DIF210201932426	Ciudad de México	Iztapalapa	Iztapalapa	AVENIDA CAMINO A LAS MINAS COLONIA BUENAVISTA, 09700 IZTAPALAPA, IZTAPALAPA CIUDAD DE MÉXICO ENTRE CALLE PROL. SANTA ROSA Y , AVENIDA CAMINO A LAS MINAS ENTRE CALLE PROL. SANTA ROSA COLONIA BUENAVISTA CP. 09700 IZTAPALAPA	-99.02452237	19.32465448
446	DIF210201932431	Ciudad de México	Iztapalapa	Iztapalapa	CALLE G MARCELINO ABSALON PÉREZ COLONIA SANTA MARTHA ACATITLA NORTE, 09140 IZTAPALAPA, IZTAPALAPA CIUDAD DE MÉXICO ENTRE CALLE ELISA ACUÑA Y ROSSETY Y CALLE FRANCISCO CESAR MORALES, LA OBRA SE DESARROLLÓ EN CALLE G MARCELI	-99.02358727	19.3800328
447	DIF210201933176	Ciudad de México	Iztapalapa	Iztapalapa	AVENIDA ACAHUATL COLONIA CELOALLIOTLI, 09960 IZTAPALAPA, IZTAPALAPA CIUDAD DE MÉXICO ENTRE CALLE MACAHUITE Y CALLE GUACEPILL, VENIDA ACAHUATL COLONIA CELOALLIOTLI CP. 09960 IZTAPALAPA, IZTAPALAPA CIUDAD DE MÉXICO ENTRE CALL	-99.06898353	19.290387
448	DIF210201933182	Ciudad de México	Iztapalapa	Iztapalapa	CALLE BELLAVISTA COLONIA SAN JUAN XALPA, 09850 IZTAPALAPA, IZTAPALAPA CIUDAD DE MÉXICO ENTRE CALLE ALMENDRA Y AVENIDA 11, CALLE BELLAVISTA ENTRE CALLE ALMENDRA Y AVENIDA 11 COLONIA SAN JUAN XALPA CP. 09850 IZTAPALAPA CIUDAD	-99.08467587	19.3335479
449	DIF210201933184	Ciudad de México	Iztapalapa	Iztapalapa	EJE VIAL 5 ORIENTE JAVIER ROJO GÓMEZ COLONIA SAN PEDRO, 09000 IZTAPALAPA, IZTAPALAPA CIUDAD DE MÉXICO ENTRE EJE VIAL 6 SUR AVENIDA JALISCO Y AVENIDA MICHOACÁN, LA OBRA SE DESARROLLÓ EN EJE VIAL 5 ORIENTE JAVIER ROJO GÓMEZ	-99.08176784	19.36786234
450	DIF210201933185	Ciudad de México	Iztapalapa	Iztapalapa	CALLE JOSUE ESCOBEDO Y AVENIDA ANTONIO DÍAZ SOTO Y GAMA COLONIA UNIDAD VICENTE GUERRERO, 09200 IZTAPALAPA, IZTAPALAPA CIUDAD DE MÉXICO ENTRE CALLE ALBARRADA Y AVENIDA BATALLONES ROJOS, CALLE JOSUE ESCOBEDO Y AVENIDA ANTONIO	-99.06409812	19.36060347
451	DIF210201933186	Ciudad de México	Iztapalapa	Iztapalapa	AVENIDA ALAMOS COLONIA CAMPESTRE POTRERO, 09637 IZTAPALAPA, IZTAPALAPA CIUDAD DE MÉXICO ENTRE AVENIDA DEL ROSAL Y CALLE NUBE, CALLE ADOLFO LOPEZ MATEOS AVENIDA ALAMOS ENTRE AVENIDA DEL ROSAL Y CALLE NUBE CALLE ADOLFO LOPEZ MA	-98.97369633	19.32871253
452	DIF210201933189	Ciudad de México	Iztapalapa	Iztapalapa	CALLE BELLAVISTA - AV. HIDALGO COLONIA SAN JUAN XALPA, 09850 IZTAPALAPA, IZTAPALAPA CIUDAD DE MÉXICO ENTRE CALLE UNIDAD SAN NICOLAS TOLENTINO Y CALLE ALMENDRA, CALLE BELLAVISTA AV. HIDALGO ENTRE CALLE UNIDAD SAN NICOLAS TO	-99.08849897	19.33416813
453	DIF210201933190	Ciudad de México	Iztapalapa	Iztapalapa	CALLE OCOTE COLONIA LOMAS DE ZARAGOZA, 09620 IZTAPALAPA, IZTAPALAPA CIUDAD DE MÉXICO ENTRE CALLE SAN IGNACIO Y EJE VIAL 6 SUR LAS TORRES, CALLE PORFIRIO DIAZ CALLE OCOTE ENTRE CALLE SAN IGNACIO Y EJE VIAL 6 SUR LAS TORRES CAL	-99.0007827	19.34938015
454	DIF210201933191	Ciudad de México	Iztapalapa	Iztapalapa	AVENIDA RODOLFO USIGLI COLONIA ESCUADRÓN 201, 09060 IZTAPALAPA, IZTAPALAPA CIUDAD DE MÉXICO ENTRE CALLE TENIENTE ROBERTO GOMEZ MORENO Y CALLE SUR 113A, AVENIDA AGUSTIN YAÑEZ AVENIDA RODOLFO USIGLI ENTRE CALLE TENIENTE ROBERTO	-99.11260619	19.36319225
455	DIF210201933193	Ciudad de México	Iztapalapa	Iztapalapa	AVENIDA PINTAPAN COLONIA CELOALLIOTLI, 09960 IZTAPALAPA, IZTAPALAPA CIUDAD DE MÉXICO ENTRE CALLE GUACEPIL Y CALLE PIRAÑA, AVENIDA PINTAPAN COLONIA CELOALLIOTLI, CP. 09960 IZTAPALAPA, IZTAPALAPA CIUDAD DE MÉXICO ENTRE	-99.06492762	19.29117303
456	DIF210201933195	Ciudad de México	Iztapalapa	Iztapalapa	DIAGONAL 5 ORIENTE JAVIER ROJO GÓMEZ COLONIA CENTRAL DE ABASTO, 09040 IZTAPALAPA, IZTAPALAPA CIUDAD DE MÉXICO ENTRE CALLE PORTAL DE LAS FLORES Y CALLE ESCOBILLERA, LA OBRA SE DESARROLLÓ EN DIAGONAL 5 ORIENTE JAVIER ROJO GÓM	-99.07660904	19.38158512
457	DIF210201933196	Ciudad de México	Iztapalapa	Iztapalapa	AVENIDA ANTONIO DÍAZ SOTO Y GAMA COLONIA PROGRESISTA, 09240 IZTAPALAPA, IZTAPALAPA CIUDAD DE MÉXICO ENTRE CALLE UNIVERSIDAD Y AVENIDA PLUTARCO ELÍAS CALLES, AVENIDA ANTONIO DÍAZ SOTO Y GAMA ENTRE CALLE UNIVERSIDAD Y AVENIDA	-99.06261468	19.36015838
458	DIF210201933197	Ciudad de México	Iztapalapa	Iztapalapa	CALLE MORELOS COLONIA EL VERGEL, 09880 IZTAPALAPA, IZTAPALAPA CIUDAD DE MÉXICO ENTRE CALLE AGUJAS Y PERIFERICO ANILLO PERIFERICO CANAL DE GARAY, CALLE MORELOS ENTRE CALLE AGUJAS Y PERIFERICO ANILLO PERIFERICO CANAL DE GARAY	-99.07978429	19.317548
459	DIF210201934047	Ciudad de México	Iztapalapa	Iztapalapa	AVENIDA DE LAS TORRES COLONIA BUENAVISTA, 09700 IZTAPALAPA, IZTAPALAPA CIUDAD DE MÉXICO ENTRE AVENIDA SAN MIGUEL Y CALLE CERRO AZUL, AVENIDA DE LAS TORRES ENTRE AVENIDA SAN MIGUEL Y CALLE CERRO AZUL COLONIA BUENAVISTA CP. 0	-99.02923077	19.32884971
460	DIF210201934060	Ciudad de México	Iztapalapa	Iztapalapa	AVENIDA ALAMOS COLONIA CAMPESTRE POTRERO, 09637 IZTAPALAPA, IZTAPALAPA CIUDAD DE MÉXICO ENTRE CALLE CEDRO Y CALLE PALMA, CALLE BONZA AVENIDA ALAMOS ENTRE CALLE CEDRO Y CALLE PALMA CALLE BONZA COLONIA CAMPESTRE POTRERO CP. 096	-98.97504766	19.32916068
461	DIF210201934062	Ciudad de México	Iztapalapa	Iztapalapa	CALLE IGNACIO COMONFORT BARRIO SAN IGNACIO, 09000 IZTAPALAPA, IZTAPALAPA CIUDAD DE MÉXICO ENTRE CALLE PORFIRIO DÍAZ Y EJE VIAL 8 SUR CALZADA ERMITA IZTAPALAPA, CALLE IGNACIO COMONFORT ENTRE CALLE PORFIRIO DÍAZ Y EJE VIAL 8	-99.09343291	19.35858594

#	FOLIO	ESTADO	MUNICIPIO	LOCALIDAD	DIRECCION	LONGITUD	LATITUD
462	DIF210201934063	Ciudad de México	Iztapalapa	Iztapalapa	AVENIDA DE LAS TORRES COLONIA BUENAVISTA, 09700 IZTAPALAPA, IZTAPALAPA CIUDAD DE MÉXICO ENTRE CALLE TEZONTLE Y CALLE AHUEHUETES, AVENIDA DE LAS TORRES ENTRE CALLE TEZONTLE Y CALLE AHUEHUETES COLONIA BUENAVISTA CP. 09700 ALC	-99.02834679	19.32490435
463	DIF210201934068	Ciudad de México	Iztapalapa	Iztapalapa	CALLE HERMINIO CHAVARRIA COLONIA SANTA MARÍA AZTAHUACÁN, 09570 IZTAPALAPA, IZTAPALAPA CIUDAD DE MÉXICO ENTRE CALLE GENERAL AVILA CAMACHO Y CALLE CIRCUNVALACIÓN, CALLE HERMINIO CHAVARRIA ENTRE CALLE GENERAL AVILA CAMACHO Y C	-99.02743501	19.35514536
464	DIF210201934069	Ciudad de México	Iztapalapa	Iztapalapa	AVENIDA ACAHUATL COLONIA CELOALLIOTLI, 09960 IZTAPALAPA, IZTAPALAPA CIUDAD DE MÉXICO ENTRE CALLE MACAHUITE Y CALLE JOSE MARIA VELASCO, AVENIDA ACAHUATL COLONIA CELOALLIOTLI CP. 09960 IZTAPALAPA, IZTAPALAPA CIUDAD DE MÉXICO	-99.07141584	19.28992872
465	DIF210201926944	Ciudad de México	Iztapalapa	Iztapalapa	CALLE PRIVADA CRUCES - CERRADA CUAUHEMOC PUEBLO SAN JUANICO NEXTIPAC, 09400 IZTAPALAPA, IZTAPALAPA CIUDAD DE MÉXICO ENTRE CALLE PRIVADA 5 DE MAYO Y CALZADA SAN JUANICO, CALLE CUAUHEMOC EL PROYECTO SE REALIZARA EN LAS CALLES	-99.11856276	19.37374989
466	DIF210201926956	Ciudad de México	Iztapalapa	Iztapalapa	CALLE INDEPENDENCIA PUEBLO SAN JUANICO NEXTIPAC, 09400 IZTAPALAPA, IZTAPALAPA CIUDAD DE MÉXICO ENTRE EJE VIAL 6 SUR CARDIOLOGOS Y CALLE TRABAJADORAS SOCIALES, CALLE INDEPENDENCIA PUEBLO SAN JUANICO NEXTIPAC, CP. 09400	-99.11650945	19.37415486
467	DIF210201926962	Ciudad de México	Iztapalapa	Iztapalapa	CALLE GENERAL RADAMES GAXIOLA ANDRADE JORGE ENCISO TENIENTE JORGE ESPINOZA GAVILA Y TENIENTE JAVIER MARTINEZ VALLE COLONIA ESCUADRÓN 201, 09060 IZTAPALAPA, IZTAPALAPA CIUDAD DE MÉXICO ENTRE CALLE RODOLFO USIGLI Y EJE VIAL 8 SUR	-99.11332214	19.36116848
468	DIF210201927665	Ciudad de México	Iztapalapa	Iztapalapa	CALLE SAN MATEO - DEL CALVARIO - MISION - LUCERO COLONIA EL SANTUARIO - AMPLIACION EL SANTUARIO, 09829 IZTAPALAPA, IZTAPALAPA CIUDAD DE MÉXICO ENTRE CALLEJON DEL CALVARIO Y CALLE SAN MATEO, CALLE LUCERO EL PROYECTO SE REALIZA	-99.09255785	19.35217415
469	DIF210201927671	Ciudad de México	Iztapalapa	Iztapalapa	CALLE AGRICULTORES CAMPESINOS GANJEROS, SILOS COLONIA LOS CIPRESES, 09810 IZTAPALAPA, IZTAPALAPA CIUDAD DE MÉXICO ENTRE CALLE ARNESES Y CALLE GANADEROS, EJE VIAL 8 SUR CALZ. ERMITA IZTAPALAPA LA OBRA SE DESARROLLA EN CALLE AG	-99.10909837	19.35250589
470	DIF210201927677	Ciudad de México	Iztapalapa	Iztapalapa	CALLE HALO - ATARDECER - ARCOIRIS - CREPUSCULO - HIDALGO - CALLE SIN NOMBRE COLONIA VALLE DE LUCES, 09800 IZTAPALAPA, IZTAPALAPA CIUDAD DE MÉXICO ENTRE AVENIDA 5 DE MAYO Y AVENIDA JOSE MARIA MORELOS, CALLE CAMINO LOS REYES - RA	-99.10311178	19.33939707
471	DIF210201927679	Ciudad de México	Iztapalapa	Iztapalapa	CERRADA ARROYO TLÁLOC CERRADA VAQUEROS XOLOTL, QUETZATCOATL, CACAMA COLONIA ESTRELLA DEL SUR, 09820 IZTAPALAPA, IZTAPALAPA CIUDAD DE MÉXICO ENTRE CAMINO ANTIGUO A CULHUACÁN Y CALLE NEZAHUALPILLI, LA OBRA SE DESARROLLA EN CE	-99.10220713	19.34953697
472	DIF210201928800	Ciudad de México	Iztapalapa	Iztapalapa	CIRCUITO BAHAMAS LESBOS BLVR CAPRI 4TA CDA CAPRI COLONIA LOMAS ESTRELLA, 09890 IZTAPALAPA, IZTAPALAPA CIUDAD DE MÉXICO ENTRE AVENIDA HIDALGO Y AVENIDA TLAHUAC, CIRCUITO BAHAMAS LA OBRA SE DESARROLLA EN CIRCUITO BAHAMAS LESBOS	-99.09336725	19.3248937
473	DIF210201932496	Ciudad de México	Iztapalapa	Iztapalapa	AVENIDA DE LAS TORRES COLONIA BUENAVISTA, 09700 IZTAPALAPA, IZTAPALAPA CIUDAD DE MÉXICO ENTRE PROLONGACION SANTA LUCIA Y CALLE PINOS, AVENIDA DE LAS TORRES ENTRE PROLONGACION SANTA LUCIA Y CALLE PINOS COLONIA BUENAVISTA, CP	-99.02870131	19.3274031
474	DIF210201932502	Ciudad de México	Iztapalapa	Iztapalapa	AVENIDA DE LAS TORRES COLONIA BUENAVISTA, 09700 IZTAPALAPA, IZTAPALAPA CIUDAD DE MÉXICO ENTRE CALLE CERRO DE LA ESTRELLA Y CALLE ABEDULES, AVENIDA DE LAS TORRES ENTRE CALLE CERRO DE LA ESTRELLA Y CALLE ABEDULES COLONIA BUEN	-99.02811961	19.32530041
475	DIF210201932523	Ciudad de México	Iztapalapa	Iztapalapa	CALLE AHUEHUETES COLONIA SANTA MARTHA ACATITLA NORTE, 09140 IZTAPALAPA, IZTAPALAPA CIUDAD DE MÉXICO ENTRE CALLE VENUSTIANO CARRANZA Y CALLE SOLIDARIDAD, LA OBRA SE DESARROLLÓ EN CALLE AHUEHUETES	-99.00951989	19.37331682
476	DIF210201932524	Ciudad de México	Iztapalapa	Iztapalapa	CALLE JACARANDAS COLONIA SAN MIGUEL TEOTONGO SECCIÓN GUADALUPE, 09630 IZTAPALAPA, IZTAPALAPA CIUDAD DE MÉXICO ENTRE CALLE GERANIO Y CALLE PENSAMIENTO, CALLE CARRIL CALLE JACARANDAS ENTRE CALLE GERANIO CALLE PENSAMIENTO Y CALL	-98.98515903	19.33837473
477	DIF210201932525	Ciudad de México	Iztapalapa	Iztapalapa	AVENIDA GANADEROS COLONIA GRANJAS ESMERALDA - PROGRESO DEL SUR, 09810 IZTAPALAPA, IZTAPALAPA CIUDAD DE MÉXICO ENTRE CALLE CENTENO Y CALLE PAJARES, AVENIDA GANADEROS COLONIAS GRANJAS ESMERALDA Y PROGRESO DEL SUR CP. 09810 I	-99.11493646	19.35014723
478	DIF210201932530	Ciudad de México	Iztapalapa	Iztapalapa	CALLE AHUEHUETES COLONIA SANTA MARTHA ACATITLA NORTE, 09140 IZTAPALAPA, IZTAPALAPA CIUDAD DE MÉXICO ENTRE CALLE PINOS Y CALLE OYAMELES, LA OBRA SE DESARROLLÓ EN CALLE AHUEHUETES	-99.00722674	19.37273515
479	DIF210201933245	Ciudad de México	Iztapalapa	Iztapalapa	CALLE MORELOS COLONIA EL VERGEL, 09880 IZTAPALAPA, IZTAPALAPA CIUDAD DE MÉXICO ENTRE CALLE AGUJAS Y CALLE PERICO, CALLE MORELOS ENTRE CALLE AGUJAS Y CALLE PERICO COLONIA EL VERGEL CP. 09880 IZTAPALAPA CIUDAD DE MÉXICO	-99.0819279	19.31777766
480	DIF210201933262	Ciudad de México	Iztapalapa	Iztapalapa	AVENIDA DE LAS MINAS COLONIA BUENAVISTA, 09700 IZTAPALAPA, IZTAPALAPA CIUDAD DE MÉXICO ENTRE CALLE REFORMA POLÍTICA Y CALLE FORTALEZA DE SAN CARLO, AVENIDA DE LAS MINAS ENTRE CALLE REFORMA POLÍTICA Y CALLE FORTALEZA DE SAN	-99.02956407	19.3343556

#	FOLIO	ESTADO	MUNICIPIO	LOCALIDAD	DIRECCION	LONGITUD	LATITUD
481	DIF210201933263	Ciudad de México	Iztapalapa	Iztapalapa	CALLE PAROTAS 1RA CDA. PAROTAS, 2DA CDA. PAROTAS COLONIA SANTIAGO ACAHUALTEPEC 2A. AMPLIACIÓN, 09609 IZTAPALAPA, IZTAPALAPA CIUDAD DE MÉXICO ENTRE CALLE TLATLAYA Y EJE VIAL 6 SUR LAS TORRES, CALLE OCTAVIO SENTIES CALLE PAROT	-99.00563292	19.3491375
482	DIF210201933265	Ciudad de México	Iztapalapa	Iztapalapa	AVENIDA IGNACIO MARÍA BARRERA COLONIA EL ROSARIO, 09930 IZTAPALAPA, IZTAPALAPA CIUDAD DE MÉXICO ENTRE CALLE GARDENIAS Y CALLE GLADIOLAS, AVENIDA IGNACIO MARÍA BARRERA COLONIA EL ROSARIO, CP. 09930 IZTAPALAPA, IZTAPALAP	-99.06596775	19.30074438
483	DIF210201934105	Ciudad de México	Iztapalapa	Iztapalapa	AVENIDA ALAMOS COLONIA CAMPESTRE POTRERO, 09637 IZTAPALAPA, IZTAPALAPA CIUDAD DE MÉXICO ENTRE CALLE BONZA Y CALLE ADOLFO LOPEZ MATEOS, CALLE DE LAS TORRES AVENIDA ALAMOS ENTRE CALLE BONZA Y CALLE ADOLFO LOPEZ MATEOS CALLE DE	-98.9737017	19.32875303
484	DIF210201934110	Ciudad de México	Iztapalapa	Iztapalapa	CALLE COBOS BARRIO SANTA BÁRBARA, 09000 IZTAPALAPA, IZTAPALAPA CIUDAD DE MÉXICO ENTRE AVENIDA TOLTECAS Y BRECHA GENERAL ANAYA, CALLE COBOS ENTRE AVENIDA TOLTECAS Y BRECHA GENERAL ANAYA BARRIO SANTA BÁRBARA CP. 09000 IZTAPAL	-99.10196658	19.36008481
485	DIF210201934111	Ciudad de México	Iztapalapa	Iztapalapa	PASAJE EJE 6 SUR LAS TORRES COLONIA SANTIAGO ACAHUALTEPEC 1RA. AMPLIACIÓN, 09608 IZTAPALAPA, IZTAPALAPA CIUDAD DE MÉXICO ENTRE CALLE 5 DE MAYO Y CALLE SANTA CRUZ, CALLE BENITO JUAREZ PASAJE EJE 6 SUR LAS TORRES ENTRE CALLE 5	-99.0056674	19.34992058
486	DIF210201934140	Ciudad de México	Iztapalapa	Iztapalapa	CALLE RÍO NILO COLONIA PUENTE BLANCO, 09770 IZTAPALAPA, IZTAPALAPA CIUDAD DE MÉXICO ENTRE CALLE RÍO PERITAS Y CALLE JESUS GARIBAY, CALLE RÍO NILO ENTRE CALLE RÍO PERITAS Y CALLE JESÚS GARIBAY COLONIA PUENTE BLANCO CP. 097	-99.06496189	19.32523883
487	DIF210201926996	Ciudad de México	Iztapalapa	Iztapalapa	CALLE TAQUIGRAFOS - SECRETARIAS - PERIODISTAS - PEDAGOGOS - OFTALMOLOGOS - BIBLIOTECARIOS COLONIA SAN JOSÉ ACULCO, 09410 IZTAPALAPA, IZTAPALAPA CIUDAD DE MÉXICO ENTRE CALLE ANALISTAS Y EJE VIAL 5 SUR SANTA MARIA LA PURISIMA, CA	-99.09911588	19.37801467
488	DIF210201927000	Ciudad de México	Iztapalapa	Iztapalapa	CALLE FRESNO ALAMO, PARAISO, CIPRES, ENCINO, CEDRO, ALCANFOR COLONIA EL MOLINO TEZONCO, 09960 IZTAPALAPA, IZTAPALAPA CIUDAD DE MÉXICO ENTRE AVENIDA AV. BENITO JUAREZ Y CALLE AYACAHUITE, CALLE OCOTE LA OBRA SE DESARROLLA EN CA	-99.06697773	19.29675432
489	DIF210201927039	Ciudad de México	Iztapalapa	Iztapalapa	CALLE INDEPENDENCIA LABORISTAS VALENCIA 2DO CION INDEPENDENCIA ALFAYUCAN Y NORMANDIA COLONIA ZACAHUITZCO, 09440 IZTAPALAPA, IZTAPALAPA CIUDAD DE MÉXICO ENTRE EJE VIAL 6 SUR PLAYA DE LA CUESTA Y CALLE EMILIO CARRANZA, LA OBR	-99.13238053	19.37531019
490	DIF210201927041	Ciudad de México	Iztapalapa	Iztapalapa	CALLE EMILIANO ZAPATA, RIO ELBA, RIO RHIN. RIO BRAVO COLONIA VALLE DE SAN LORENZO, 09970 IZTAPALAPA, IZTAPALAPA CIUDAD DE MÉXICO ENTRE CALLE RIO TUXPAN Y CALLE CHIMALPOPOCA, CALLE RIO GANGES LA OBRA SE DESARROLLA EN CALLE EM	-99.07497348	19.2979858
491	DIF210201927042	Ciudad de México	Iztapalapa	Iztapalapa	PROLONGACION REAL DEL MONTE FELIPE ÁNGELES, PRIVADA FELIPE ÁNGELES Y CHICOMOSTOC COLONIA APATLACO, 09430 IZTAPALAPA, IZTAPALAPA CIUDAD DE MÉXICO ENTRE CALLE CARDIÓLOGOS Y CALLE ANTROPÓLOGOS, AVENIDA CANAL DE APATLACO LA OBRA	-99.11662995	19.37902793
492	DIF210201927043	Ciudad de México	Iztapalapa	Iztapalapa	CALLE ING CIVILES ING ELECTRICISTAS FILOSOFOS ING MECANICOS AV MEXICO Y KENNEDY COLONIA JARDINES DE CHURUBUSCO, 09410 IZTAPALAPA, IZTAPALAPA CIUDAD DE MÉXICO ENTRE CALLE ING TOPOGRAFOS Y CIRCUITO INTERIOR AV RIO CHURUBUSCO, CAL	-99.10611857	19.37397546
493	DIF210201927744	Ciudad de México	Iztapalapa	Iztapalapa	CALLE AGUSTIN MELGAR COLONIA LOMAS DE ZARAGOZA, 09620 IZTAPALAPA, IZTAPALAPA CIUDAD DE MÉXICO ENTRE EJE VIAL 8 SUR CALZ. ERMITA IZTAPALAPA Y AVENIDA SANTIAGO, CALLE EMILIANO ZAPATA LA OBRA SE DESARROLLA EN CALLE AGUSTIN MELG	-99.00152225	19.35573324
494	DIF210201928116	Ciudad de México	Tláhuac	Tláhuac	CALLE MAGDALENO DE ITA INTERIOR SN COLONIA LA CONCHITA ZAPOTITLÁN, 13360 TLÁHUAC, TLÁHUAC CIUDAD DE MÉXICO ENTRE AVENIDA TLÁHUAC Y CALLE TEÓFILO NORE, CALLE SAN MIGUEL ATENCO EN LA CALLE SE ENCUENTRA LA JUNATA DISTRUTAL 09 DE	-99.03783176	19.29470054
495	DIF210201928119	Ciudad de México	Tláhuac	Tláhuac	CALLE MAGDALENO DE ITA INTERIOR SN COLONIA LA CONCHITA ZAPOTITLÁN, 13360 TLÁHUAC, TLÁHUAC CIUDAD DE MÉXICO ENTRE AVENIDA TLÁHUAC Y CALLE TEÓFILO NORTE, CALLE SAN MIGUEL ATENCO EN LA CALLE SE ENCUENTRA LA JUNTA DISTRITAL 09 DE	-99.03782103	19.29463978
496	DIF210201928127	Ciudad de México	Tláhuac	Tláhuac	CALLE MAGDALENO DE ITA INTERIOR SN COLONIA LA CONCHITA ZAPOTITLÁN, 13360 TLÁHUAC, TLÁHUAC CIUDAD DE MÉXICO ENTRE AVENIDA TLÁHUAC Y CALLE TEÓFILO NORE, CALLE SAN MIGUEL ATENCO EN LA CALLE SE ENCUENTRA LA JUNTA DISTRITAL 09 DE	-99.03779957	19.29477142
497	DIF210201928130	Ciudad de México	Tláhuac	Tláhuac	CALLE MAGDALENO DE ITA INTERIOR SN COLONIA LA CONCHITA ZAPOTITLÁN, 13360 TLÁHUAC, TLÁHUAC CIUDAD DE MÉXICO ENTRE CALLE TEÓFILO NORE Y CALLE LUCIANO BECERRA, CALLE ADOLFO UNDA LA CALLE SE ENCUENTRA A UNA CUADRA DE INSTITUTO NA	-99.03827061	19.29039102
498	DIF210201928848	Ciudad de México	Iztapalapa	Iztapalapa	CALLE DE LOS OLIVOS COLONIA SAN NICOLÁS TOLENTINO, 09850 IZTAPALAPA, IZTAPALAPA CIUDAD DE MÉXICO ENTRE CALLE BILBAO Y CALLE EL EJE, CALLE DE LOS OLIVOS COLONIA SAN NICOLÁS TOLENTINO ENTRE CALLE BILBAO Y CALLE EL EJE, CP. 09	-99.08744567	19.32972229

#	FOLIO	ESTADO	MUNICIPIO	LOCALIDAD	DIRECCION	LONGITUD	LATITUD
499	DIF210201928851	Ciudad de México	Iztapalapa	Iztapalapa	AVENIDA 11 COLONIA EL VERGEL, 09880 IZTAPALAPA, IZTAPALAPA CIUDAD DE MÉXICO ENTRE CALLE MORELOS Y CERRADA HECTOR ORTIZ, CALLE AGUJAS LA OBRA SE DESARROLLA EN AVENIDA 11 ENTRE CALLE MORELOS Y CERRADA HECTOR ORTIZ CALLE AGUJAS	-99.084726	19.3164704
500	DIF210201931879	Ciudad de México	Gustavo A. Madero	Gustavo A. Madero	CALLE MOCTEZUMA 6 SEIS INTERIOR SN COLONIA TLACAÉLEL, 07164 GUSTAVO A. MADERO, GUSTAVO A. MADERO CIUDAD DE MÉXICO ENTRE CALLE AZTLAN Y CALLE CHOLOLAN, SE ENCUENTRA ENTRE CALLE AZTLAN Y CHOLOLAN	-99.14547524	19.55864834
501	DIF210201931905	Ciudad de México	Gustavo A. Madero	Gustavo A. Madero	CALLE TLACOMULCO COLONIA LA CASILDA, 07150 GUSTAVO A. MADERO, GUSTAVO A. MADERO CIUDAD DE MÉXICO ENTRE CALLE FELIPE BERRIOZABAL Y CALLE ATLACOMULCO, SE ENCUENTRA ENTRE CALLES FELIPE BERRIOZABAL Y ATLACOMULCO	-99.12901359	19.55601444
502	DIF210201931906	Ciudad de México	Gustavo A. Madero	Gustavo A. Madero	CALLE CORNELIO LARIOS SALAS COLONIA PALMATITLA, 07170 GUSTAVO A. MADERO, GUSTAVO A. MADERO CIUDAD DE MÉXICO ENTRE CALLE ANGEL BRIOSO Y CALLE E. OLIVARES, SE ENCUENTRA ENTRE CALLES ANGEL BRIOSO Y E. OLIVARES	-99.13499999	19.5521865
503	DIF210201931908	Ciudad de México	Gustavo A. Madero	Gustavo A. Madero	CALLE TATA NACHO COLONIA COMPOSITORES MEXICANOS, 07130 GUSTAVO A. MADERO, GUSTAVO A. MADERO CIUDAD DE MÉXICO ENTRE CALLE TATA NACHO Y CALLE RAUL HELMER, SE ENCUENTRA ENTRE CALLES TATA NACHO Y RAUL HELMER	-99.13919497	19.56512196
504	DIF210201931910	Ciudad de México	Gustavo A. Madero	Gustavo A. Madero	CALLE WENCESLAO VICTORIA SOTO COLONIA TLALPEXCO, 07180 GUSTAVO A. MADERO, GUSTAVO A. MADERO CIUDAD DE MÉXICO ENTRE CALLE BENITO QUEZADA Y CALLE WENCESLAO, SE ENCUENTRA ENTRE CALLE BENITO QUEZADA Y WENCESLAO	-99.12639546	19.54963113
505	DIF210201931911	Ciudad de México	Gustavo A. Madero	Gustavo A. Madero	CALLE WENCESLAO COLONIA TLALPEXCO, 07180 GUSTAVO A. MADERO, GUSTAVO A. MADERO CIUDAD DE MÉXICO ENTRE CALLE BENITO QUEZADA Y CALLE WENCESLAO, SE LOCALIZA ENTRE CALLES BENITO QUEZADA Y WENCESLAO	-99.12620306	19.54948706
506	DIF210201932533	Ciudad de México	Iztapalapa	Iztapalapa	CALLE IGNACIO COMONFORT BARRIO SAN LUCAS, 09000 IZTAPALAPA, IZTAPALAPA CIUDAD DE MÉXICO ENTRE CALLE GENERAL ANAYA Y CERRADA COMONFORT, CALLE IGNACIO COMONFORT ENTRE CALLE GENERAL ANAYA Y CERRADA COMONFORT BARRIO SAN LUCAS C	-99.09807314	19.35978926
507	DIF210201932535	Ciudad de México	Iztapalapa	Iztapalapa	AVENIDA GANADEROS COLONIA MINERVA - LOS CIPRESES, 09810 IZTAPALAPA, IZTAPALAPA CIUDAD DE MÉXICO ENTRE EJE VIAL 3 ORIENTE PROLONGACIÓN ARNESES Y CALLE SUR 127, AVENIDA GANADEROS COLONIA MINERVA LOS CIPRESES, CP. 09810	-99.10948982	19.34970447
508	DIF210201932542	Ciudad de México	Iztapalapa	Iztapalapa	AVENIDA GANADEROS COLONIA SANTA ISABEL INDUSTRIAL, 09820 IZTAPALAPA, IZTAPALAPA CIUDAD DE MÉXICO ENTRE CALLE SUR 129 Y AVENIDA TLAHUAC, AVENIDA GANADEROS COLONIA SANTA ISABEL INDUSTRIAL CP. 09820 IZTAPALAPA IZTAPALAPA CIUD	-99.1069009	19.34940507
509	DIF210201932543	Ciudad de México	Iztapalapa	Iztapalapa	AVENIDA DE LAS TORRES COLONIA BUENAVISTA, 09700 IZTAPALAPA, IZTAPALAPA CIUDAD DE MÉXICO ENTRE CALLE LOMA ALTA Y CALLE DE LA ROSA, AVENIDA DE LAS TORRES ENTRE CALLE LOMA ALTA Y CALLE DE LA ROSA COLONIA BUENAVISTA CP. 09700 I	-99.02751509	19.32307254
510	DIF210201932544	Ciudad de México	Iztapalapa	Iztapalapa	CALLE AHUEHUETES COLONIA SANTA MARTHA ACATITLA NORTE, 09140 IZTAPALAPA, IZTAPALAPA CIUDAD DE MÉXICO ENTRE CALLE SOLIDARIDAD Y CALLE PIRULES, LA OBRA SE DESARROLLÓ EN CALLE AHUEHUETES	-99.00826289	19.3730547
511	DIF210201932548	Ciudad de México	Iztapalapa	Iztapalapa	AVENIDA CORONEL BENITO S. ZENEA Y CALLE GENERAL PABLO GARCÍA COLONIA JUAN ESCUTIA, 09100 IZTAPALAPA, IZTAPALAPA CIUDAD DE MÉXICO ENTRE CALZADA IGNACIO ZARAGOZA Y AVENIDA TEXCOCO, CALLE GENERAL DOMINGO ARELLANO DE RAMÍREZ AVEN	-99.04455828	19.39180905
512	DIF210201932549	Ciudad de México	Iztapalapa	Iztapalapa	AVENIDA BENITO JUAREZ COLONIA EL TRIÁNGULO, 09769 IZTAPALAPA, IZTAPALAPA CIUDAD DE MÉXICO ENTRE BRECHA PUERTO ARISTA Y CALLE PUERTO DE ORO, AVENIDA BENITO JUAREZ ENTRE BRECHA PUERTO ARISTA Y CALLE PUERTO DE ORO COLONIA EL T	-99.04801489	19.31789106
513	DIF210201932550	Ciudad de México	Iztapalapa	Iztapalapa	AVENIDA GANADEROS COLONIA VALLE DEL SUR, 09819 IZTAPALAPA, IZTAPALAPA CIUDAD DE MÉXICO ENTRE AVENIDA CANAL NACIONAL Y CALLE COSECHAS, AVENIDA GANADEROS COLONIA VALLE DEL SUR CP. 09819 IZTAPALAPA IZTAPALAPA CIUDAD DE MÉXICO	-99.11595256	19.35014125
514	DIF210201932551	Ciudad de México	Iztapalapa	Iztapalapa	CALLE AHUEHUETES COLONIA SANTA MARTHA ACATITLA NORTE, 09140 IZTAPALAPA, IZTAPALAPA CIUDAD DE MÉXICO ENTRE CALLE PIRULES Y PROLONGACION OCTAVIO PAZ, LA OBRA SE DESARROLLÓ EN CALLE AHUEHUETES	-99.00558477	19.37238364
515	DIF210201932553	Ciudad de México	Iztapalapa	Iztapalapa	CALLE PACHICALCO BARRIO SAN IGNACIO, 09000 IZTAPALAPA, IZTAPALAPA CIUDAD DE MÉXICO ENTRE EJE VIAL 6 SUR TRABAJADORAS SOCIALES Y CALLE 5 DE MAYO, CALLE PACHICALCO ENTRE EJE VIAL 6 SUR TRABAJADORAS SOCIALES Y CALLE 5 DE MAYO	-99.09444464	19.36513322
516	DIF210201932554	Ciudad de México	Iztapalapa	Iztapalapa	CALLE GENERAL PABLO GARCÍA COLONIA JUAN ESCUTIA, 09100 IZTAPALAPA, IZTAPALAPA CIUDAD DE MÉXICO ENTRE CALLE GENERAL FRANCISCO LEYVA Y AVENIDA GENERAL JUAN CRISÓSTOMO BONILLA, CALLE GENERAL PABLO GARCÍA ENTRE CALLE GENERAL FR	-99.03775369	19.38794802
517	DIF210201932555	Ciudad de México	Iztapalapa	Iztapalapa	CALLE AHUEHUETES COLONIA SANTA MARTHA ACATITLA NORTE, 09140 IZTAPALAPA, IZTAPALAPA CIUDAD DE MÉXICO ENTRE CALLE OYAMELES Y PROLONGACION OCTAVIO PAZ, LA OBRA SE DESARROLLÓ EN CALLE AHUEHUETES	-99.00570941	19.37235587
518	DIF210201932591	Ciudad de México	Iztapalapa	Iztapalapa	AVENIDA GENERAL ANTONIO DE LEÓN COLONIA TEPALCATES, 09210 IZTAPALAPA, IZTAPALAPA CIUDAD DE MÉXICO ENTRE CALZADA IGNACIO ZARAGOZA Y PRIVADA GUADALUPE VICTORIA, AVENIDA GENERAL ANTONIO DE LEÓN ENTRE CALZADA IGNACIO ZARAGOZA Y	-99.04843035	19.39095437
519	DIF210201932592	Ciudad de México	Iztapalapa	Iztapalapa	AVENIDA RODOLFO USIGLI COLONIA SECTOR POPULAR, 09060 IZTAPALAPA, IZTAPALAPA CIUDAD DE MÉXICO ENTRE CALLE SUR 109 Y CALLE SUR 109 A, LA OBRA SE DESARROLLÓ EN AVENIDA RODOLFO USIGLI	-99.11667075	19.36356561



#	FOLIO	ESTADO	MUNICIPIO	LOCALIDAD	DIRECCION	LONGITUD	LATITUD
520	DIF210201933295	Ciudad de México	Iztapalapa	Iztapalapa	AVENIDA DE LAS MINAS COLONIA BUENAVISTA, 09700 IZTAPALAPA, IZTAPALAPA CIUDAD DE MÉXICO ENTRE CALLE SANTA ROSA Y CALLE ALUMNOS, AVENIDA DE LAS MINAS ENTRE CALLE SANTA ROSA Y CALLE ALUMNOS COLONIA BUENAVISTA CP. 09700 ALCALDÍ	-99.02495536	19.32860405
521	DIF210201933298	Ciudad de México	Iztapalapa	Iztapalapa	CALLE ALISA ACUÑA ROSSETY COLONIA SANTA MARTHA ACATITLA NORTE, 09140 IZTAPALAPA, IZTAPALAPA CIUDAD DE MÉXICO ENTRE CALLE EUGENIO AVIÑA Y AVENIDA TEXCOCO, CALLE ZACAN CALLE ALISA ACUÑA ROSSETY ENTRE CALLE EUGENIO AVIÑA Y AVEN	-99.02310948	19.37998388
522	DIF210201933300	Ciudad de México	Iztapalapa	Iztapalapa	AVENIDA CAMINO DE LAS MINAS COLONIA BUENAVISTA, 09700 IZTAPALAPA, IZTAPALAPA CIUDAD DE MÉXICO ENTRE CERRADA PRIMAVERA Y CALLE CERRO FLORIDO, AVENIDA CAMINO DE LAS MINAS ENTRE CERRADA PRIMAVERA Y CALLE CERRO FLORIDO COLONIA	-99.02425415	19.32498015
523	DIF210201933328	Ciudad de México	Iztapalapa	Iztapalapa	AVENIDA RODOLFO USIGLI COLONIA SECTOR POPULAR, 09060 IZTAPALAPA, IZTAPALAPA CIUDAD DE MÉXICO ENTRE CALLE SUR 107A Y CALLE SUR 101A, CIRCUITO INTERIOR AVENIDA RÍO CHURUBUSCO AVENIDA RODOLFO USIGLI ENTRE CALLE SUR 107A CALLE SU	-99.11790994	19.36773823
524	DIF210201933329	Ciudad de México	Iztapalapa	Iztapalapa	CALLE QUETZAL COLONIA EL PARAÍSO, 09230 IZTAPALAPA, IZTAPALAPA CIUDAD DE MÉXICO ENTRE CALLE BATALLA DE OJITOS Y CALLE BATALLON LIJERO DE TOLUCA, CALLE LUIS ECHEVERRIA CALLE QUETZAL ENTRE CALLE BATALLA DE OJITOS Y CALLE BATALL	-99.03529535	19.37692505
525	DIF210201934152	Ciudad de México	Iztapalapa	Iztapalapa	AVENIDA RODOLFO USIGLI COLONIA ESCUADRÓN 201, 09060 IZTAPALAPA, IZTAPALAPA CIUDAD DE MÉXICO ENTRE CALLE SUR 113A Y CALLE ROBERTO GÓMEZ MORENO, AVENIDA AGUSTIN YAÑEZ AVENIDA RODOLFO USIGLI ENTRE CALLE SUR 113A CALLE ROBERTO GÓ	-99.11322097	19.36325856
526	DIF210201934164	Ciudad de México	Iztapalapa	Iztapalapa	EJE VIAL 5 ORIENTE JAVIER ROJO GÓMEZ COLONIA LEYES DE REFORMA 3A SECCIÓN, 09310 IZTAPALAPA, IZTAPALAPA CIUDAD DE MÉXICO ENTRE CALLE BATALLA DE CASA BLANCA Y AVENIDA CANAL DEL MORAL, EJE VIAL 5 ORIENTE JAVIER ROJO GÓMEZ ENTR	-99.0772932	19.37884539
527	DIF210201934165	Ciudad de México	Iztapalapa	Iztapalapa	AVENIDA IGNACIO MARÍA BARRERA COLONIA EL ROSARIO, 09930 IZTAPALAPA, IZTAPALAPA CIUDAD DE MÉXICO ENTRE CALLE GLADIOLAS Y CALLE CAOBA, AVENIDA IGNACIO MARÍA BARRERA COLONIA EL ROSARIO CP. 09930 IZTAPALAPA, IZTAPALAPA CIUDAD D	-99.06598461	19.29778706
528	DIF210201934167	Ciudad de México	Iztapalapa	Iztapalapa	CALLE BENITO JUÁREZ COLONIA EL MOLINO TEZONCO, 09960 IZTAPALAPA, IZTAPALAPA CIUDAD DE MÉXICO ENTRE CALLE AYACAHUITE Y CALLE ROSALITA, CALLE BENITO JUÁREZ ENTRE CALLE AYACAHUITE Y CALLE ROSALITA COLONIA EL MOLINO TEZONCO, CP	-99.0661913	19.29659513
529	DIF210201934169	Ciudad de México	Iztapalapa	Iztapalapa	AVENIDA RODOLFO USIGLI COLONIA ESCUADRÓN 201, 09060 IZTAPALAPA, IZTAPALAPA CIUDAD DE MÉXICO ENTRE CALLE GENERAL RADAMES GAXIOLA ANDRADE Y EJE VIAL 3 ORIENTE AVENIDA 5, CALLE ATANASIO G. SARABIA AVENIDA RODOLFO USIGLI ENTRE CA	-99.11087539	19.36252708
530	DIF210201934170	Ciudad de México	Iztapalapa	Iztapalapa	EJE VIAL 5 ORIENTE JAVIER ROJO GÓMEZ BARRIO SAN PEDRO, 09000 IZTAPALAPA, IZTAPALAPA CIUDAD DE MÉXICO ENTRE EJE VIAL 6 SUR AVENIDA JALISCO Y BRECHA IGNACIO ALLENDE, EJE VIAL 5 ORIENTE JAVIER ROJO GÓMEZ BARRIO SAN PEDRO,	-99.08293147	19.36472398
531	DIF210201934180	Ciudad de México	Iztapalapa	Iztapalapa	CALLE PABLO GARCÍA COLONIA JUAN ESCUTIA, 09100 IZTAPALAPA, IZTAPALAPA CIUDAD DE MÉXICO ENTRE CALLE DOMINGO ARELLANO DE RAMÍREZ Y CALLE GENERAL FRANCISCO LEYVA, CALLE PABLO GARCÍA ENTRE CALLE DOMINGO ARELLANO DE RAMÍREZ Y CA	-99.04035864	19.3893787
532	DIF210201934183	Ciudad de México	Iztapalapa	Iztapalapa	CALLE ALFONSO TORO COLONIA SECTOR POPULAR, 09060 IZTAPALAPA, IZTAPALAPA CIUDAD DE MÉXICO ENTRE DIAGONAL 2 ORIENTE CALZADA DE LA VIGA Y CALLE SUR 101B, AVENIDA AGUSTIN YAÑEZ CALLE ALFONSO TORO ENTRE DIAGONAL 2 ORIENTE CALZADA	-99.12069709	19.368054
533	DIF210201934185	Ciudad de México	Iztapalapa	Iztapalapa	EJE VIAL 6 SUR LAS TORRES COLONIA SAN MIGUEL TEOTONGO SECCIÓN RANCHITO, 09630 IZTAPALAPA, IZTAPALAPA CIUDAD DE MÉXICO ENTRE CALLE LAZARO CARDENAS Y CALLE AUTOPISTA MEXICO-PUEBLA, CALLE 5 DE MAYO EJE VIAL 6 SUR LAS TORRES ENTR	-98.98547744	19.34609828
534	DIF210201934186	Ciudad de México	Iztapalapa	Iztapalapa	CALLE REVOLUCIÓN COLONIA TEPALCATES, 09210 IZTAPALAPA, IZTAPALAPA CIUDAD DE MÉXICO ENTRE CALLE IGNACIO ZARAGOZA Y CALLE SANTA TERESA, CALLE REVOLUCIÓN ENTRE CALLE IGNACIO ZARAGOZA Y CALLE SANTA TERESA COLONIA TEPALCATES CP.	-99.05576154	19.38852298
535	DIF210201934187	Ciudad de México	Iztapalapa	Iztapalapa	EJE VIAL 5 ORIENTE JAVIER ROJO GÓMEZ COLONIA DR. ALFONSO ORTIZ TIRADO, 09020 IZTAPALAPA, IZTAPALAPA CIUDAD DE MÉXICO ENTRE EJE VIAL 4 SUR SAN RAFAEL ATLIXCO Y EJE VIAL 3 SUR RÍO FRÍO, EJE VIAL 5 ORIENTE JAVIER ROJO GÓMEZ	-99.07584304	19.38420616
536	DIF210201934188	Ciudad de México	Iztapalapa	Iztapalapa	CALLE ALFONSO TORO COLONIA SECTOR POPULAR, 09060 IZTAPALAPA, IZTAPALAPA CIUDAD DE MÉXICO ENTRE CALLE SUR 107A Y CALLE SUR 101A, CIRCUITO INTERIOR AVENIDA RÍO CHURUBUSCO CALLE ALFONSO TORO ENTRE CALLE SUR 107A CALLE SUR 101A Y	-99.11762911	19.36769045
537	DIF210201934189	Ciudad de México	Iztapalapa	Iztapalapa	CALLE BENITO JUÁREZ COLONIA EL ROSARIO, 09930 IZTAPALAPA, IZTAPALAPA CIUDAD DE MÉXICO ENTRE AVENIDA TLÁHUAC Y CERRADA AGAPANDOS, CALLE BENITO JUÁREZ ENTRE AVENIDA TLÁHUAC Y CERRADA AGAPANDOS COLONIA EL ROSARIO CP. 09930 IZ	-99.06747413	19.30512656

#	FOLIO	ESTADO	MUNICIPIO	LOCALIDAD	DIRECCION	LONGITUD	LATITUD
538	DIF210201934190	Ciudad de México	Iztapalapa	Iztapalapa	AVENIDA ALFONSO TORO COLONIA SECTOR POPULAR, 09060 IZTAPALAPA, IZTAPALAPA CIUDAD DE MÉXICO ENTRE CALLE SUR 107A Y CALLE ANTONIO CÁRDENAS RPDRÍGUEZ, AVENIDA AGUSTIN YAÑEZ AVENIDA ALFONSO TORO ENTRE CALLE SUR 107A CALLE ANTONI	-99.11503723	19.36744645
539	DIF210201934191	Ciudad de México	Iztapalapa	Iztapalapa	CALLE REVOLUCIÓN COLONIA TEPALCATES, 09210 IZTAPALAPA, IZTAPALAPA CIUDAD DE MÉXICO ENTRE CALLE SANTA TERESA Y CALLE GENERAL ANTONIO DE LEÓN LOYOLA, CALLE REVOLUCIÓN ENTRE CALLE SANTA TERESA Y CALLE GENERAL ANTONIO DE LEÓN L	-99.05329393	19.38718489
540	DIF210201927048	Ciudad de México	Iztapalapa	Iztapalapa	CALLE BIOGRAFOS CUENTISTAS AV APATLACO EJE VIAL 5 SUR SANTA MARIA PURISIMA PICOS ANDADOR 7 PICOS ANDADOR 6 PICOS ANDADOR 9 UNIDAD HABITACIONAL LOS PICOS VI-B, 09420 IZTAPALAPA, IZTAPALAPA CIUDAD DE MÉXICO ENTRE AVENIDA APATLACO	-99.10629445	19.37884592
541	DIF210201927053	Ciudad de México	Iztapalapa	Iztapalapa	CALLE EJE 6 SUR CONTADORES Y PROLONGACIÓN ALLENDE COLONIA MAGDALENA ATLAZOLPA, 09410 IZTAPALAPA, IZTAPALAPA CIUDAD DE MÉXICO ENTRE CALLE FRANCISCO VILLA Y CALLE TIZOC, CALLE GEÓGRAFOS LA OBRA SE DESARROLLA EN CALLE EJE 6 SUR	-99.11022691	19.374846
542	DIF210201927748	Ciudad de México	Iztapalapa	Iztapalapa	CALLE PINO SUÁREZ 2 DE ABRIL ALAMO, JUAN ESCUTIA, LAUREL, CEDRO, CHABACANO, IZTAPALAPA, NOGAL, 5 DE MAYO Y CESAR SANDINO COLONIA SAN MIGUEL TEOTONGO SECCIÓN GUADALUPE, 09630 IZTAPALAPA, IZTAPALAPA CIUDAD DE MÉXICO ENTRE CALLE G	-98.98317317	19.34369068
543	DIF210201927767	Ciudad de México	Iztapalapa	Iztapalapa	CALLE CHABACANO SARABIA, FELIPE CARILLO, PUERTO, FRANCISCO VILLA, ROBLE, AVENIDA DEL PARAISO, SILVERIO PÉREZ Y JAZMÍN COLONIA SAN MIGUEL TEOTONGO SECCIÓN LA CRUZ, 09630 IZTAPALAPA, IZTAPALAPA CIUDAD DE MÉXICO ENTRE AVENIDA CAPUL	-98.99034103	19.34015544
544	DIF210201924677	Ciudad de México	Iztapalapa	Iztapalapa	CALLE GABRIELA MISTRAL COLONIA SIDERAL, 09320 IZTAPALAPA, IZTAPALAPA CIUDAD DE MÉXICO ENTRE CALLE 20 Y AVENIDA CANAL DEL MORAL, CALLE GABRIELA MISTRAL ENTRE CALLE 20 Y AVENIDA CANAL DEL MORAL COLONIA SIDERAL CP. 09320 IZTAP	-99.06793482	19.37279862
545	DIF210201924681	Ciudad de México	Iztapalapa	Iztapalapa	CALLE HERMANOS WRIGHT COLONIA 12 DE DICIEMBRE, 09870 IZTAPALAPA, IZTAPALAPA CIUDAD DE MÉXICO ENTRE CALLE 16 DE SEPTIEMBRE Y AVENIDA TLÁHUAC, CALLE MARTÍN DE PLATA CALLE HERMANOS WRIGHT ENTRE CALLE 16 DE SEPTIEMBRE AVENIDA TLÁ	-99.10233124	19.3292849
546	DIF210201924693	Ciudad de México	Iztapalapa	Iztapalapa	CALLE FRANCISCO JAVIER MINA COLONIA LOMAS EL MANTO, 09830 IZTAPALAPA, IZTAPALAPA CIUDAD DE MÉXICO ENTRE CALLE CAMINO REAL A SAN LORENZO Y CALLE MAFABA, CALLE CAMELIA CALLE FRANCISCO JAVIER MINA ENTRE CALLE CAMINO REAL A SAN L	-99.08404431	19.35151899
547	DIF210201928142	Ciudad de México	Tláhuac	Tláhuac	CALLE MAGDALENO DE ITA INTERIOR SN COLONIA LA CONCHITA ZAPOTITLÁN, 13360 TLÁHUAC, TLÁHUAC CIUDAD DE MÉXICO ENTRE CALLE TEÓFILO NORE Y CALLE LUCIANO BECERRA, CALLE ADOLFO UNDA LA CALLE SE ENCUENTRA A UNA CUADRA DEL INSTITUTO	-99.03828733	19.29035876
548	DIF210201928183	Ciudad de México	Tláhuac	Tláhuac	CALLE MONTES APENINOS INTERIOR SN COLONIA SELENE, 13420 TLÁHUAC, TLÁHUAC CIUDAD DE MÉXICO ENTRE CALLE LAGUNA DE ENSUEÑO Y CALLE FECUNDIDAD, CALLE MONTES CÁRPATOS LA CALLE SE ENCUENTRA AL SUR DEL PARQUE SELENE	-99.00595633	19.28678876
549	DIF210201928185	Ciudad de México	Tláhuac	Tláhuac	CALLE MONTES APENINOS INTERIOR SN COLONIA SELENE, 13420 TLÁHUAC, TLÁHUAC CIUDAD DE MÉXICO ENTRE CALLE MAR DE LA FECUNDIDAD Y CALLE LAGUNA DE ENSUEÑO, CALLE MONTES CÁRPATOS LA CALLE SE ENCUENTRA AL SUR DEL PARQUE SELENE	-99.00596706	19.28680901
550	DIF210201928188	Ciudad de México	Tláhuac	Tláhuac	CALLE MONTES APENINOS INTERIOR SN COLONIA SELENE, 13420 TLÁHUAC, TLÁHUAC CIUDAD DE MÉXICO ENTRE CALLE RIACHUELO SERPENTINO Y CALLE MAR DE LA FECUNDIDAD, CALLE MONTES CÁRPATOS AL SUR DE LA CALLE HAY UNA MEZQUITA	-99.0063846	19.28414464
551	DIF210201928189	Ciudad de México	Tláhuac	Tláhuac	CALLE MONTES APENINOS INTERIOR SN COLONIA SELENE, 13420 TLÁHUAC, TLÁHUAC CIUDAD DE MÉXICO ENTRE CALLE MAR DE LA FECUNDIDAD Y CALLE RIACHUELO SERPENTINO, CALLE MONTES CÁRPATOS AL SUR DE LA CALLE SE ENCUENTRA UNA MEZQUITA DE NO	-99.00638515	19.28409805
552	DIF210201928876	Ciudad de México	Iztapalapa	Iztapalapa	CALLE MEMBRILLO GUANABANA Y ALMENDROS COLONIA SAN JUAN XALPA, 09850 IZTAPALAPA, IZTAPALAPA CIUDAD DE MÉXICO ENTRE CALLE NAUTLA Y CALLE BELLAVISTA, LA OBRA SE DESARROLLA EN CALLE MEMBRILLO GUANABANA Y ALMENDROS	-99.08362802	19.3343578
553	DIF210201931915	Ciudad de México	Gustavo A. Madero	Gustavo A. Madero	CALLE VENUSTIANO CARRANZA COLONIA CUAUATEPEC DE MADERO, 07200 GUSTAVO A. MADERO, GUSTAVO A. MADERO CIUDAD DE MÉXICO ENTRE CALLE PEÑA GORDA Y CALLE ESCUELA 160, SE ENCUENTRA ENTRE CALLE PEÑA GORDA Y ESCUELA 160	-99.13739188	19.55166329
554	DIF210201931920	Ciudad de México	Gustavo A. Madero	Gustavo A. Madero	CALLE CALLE RUIZ CORTINEZ COLONIA AMPLIACIÓN BENITO JUÁREZ, 07259 GUSTAVO A. MADERO, GUSTAVO A. MADERO CIUDAD DE MÉXICO ENTRE CALLE VENUSTIANO CARRANZA Y CALLE GUADALUPE VICTORIA, SE LOCALIZA ENTRE CALLES VENUSTIANO CARRAN	-99.13942326	19.53297003
555	DIF210201931926	Ciudad de México	Gustavo A. Madero	Gustavo A. Madero	CALLE IGNACIO ZARAGOZA COLONIA AMPLIACIÓN BENITO JUÁREZ, 07259 GUSTAVO A. MADERO, GUSTAVO A. MADERO CIUDAD DE MÉXICO ENTRE CALLE MELCHOR OCAMPO Y CALLE IGNACIO ZARAGOZA, SE ENCUENTRAN ENTRE MELCHOR OCAMPO E IGNACIO ZARAGOZ	-99.13802914	19.53454164

#	FOLIO	ESTADO	MUNICIPIO	LOCALIDAD	DIRECCION	LONGITUD	LATITUD
556	DIF210201931927	Ciudad de México	Gustavo A. Madero	Gustavo A. Madero	CALLE IGNACIO ZARAGOZA COLONIA AMPLIACIÓN BENITO JUÁREZ, 07259 GUSTAVO A. MADERO, GUSTAVO A. MADERO CIUDAD DE MÉXICO ENTRE CALLE MELCHOR OCAMPO Y CALLE IGNACIO ZARAGOZA, SE LOCALIZA ENTRE MELCHOR OCAMPO Y IGNACIO ZARAGOZA	-99.13802914	19.53454164
557	DIF210201931929	Ciudad de México	Gustavo A. Madero	Gustavo A. Madero	CALLE IGNACIO ZARAGOZA COLONIA AMPLIACIÓN BENITO JUÁREZ, 07259 GUSTAVO A. MADERO, GUSTAVO A. MADERO CIUDAD DE MÉXICO ENTRE CALLE MELCHOR OCAMPO Y CALLE IGNACIO ZARAGOZA, ENTRE MELCHOR OCAMPO E IGNACIO ZARAGOZA	-99.13802914	19.53454164
558	DIF210201931933	Ciudad de México	Gustavo A. Madero	Gustavo A. Madero	AVENIDA EMILIANO ZAPATA COLONIA ZONA ESCOLAR ORIENTE, 07239 GUSTAVO A. MADERO, GUSTAVO A. MADERO CIUDAD DE MÉXICO ENTRE CALLE PARAÍSO Y AVENIDA EMILIANO ZAPATA, SE LOCALIZA ENTRE CALLES PARAÍSO Y EMILIANO ZAPATA	-99.14216426	19.54131885
559	DIF210201931936	Ciudad de México	Gustavo A. Madero	Gustavo A. Madero	AVENIDA CENTRO ESCOLAR COLONIA ZONA ESCOLAR, 07230 GUSTAVO A. MADERO, GUSTAVO A. MADERO CIUDAD DE MÉXICO ENTRE CALLE ANTONIO CASO Y CALLE FRANCISCO VILLA, SE ENCUENTRA ENTRE ANTONIO CASO Y FRANCISCO VILLA	-99.15015482	19.54085936
560	DIF210201932593	Ciudad de México	Iztapalapa	Iztapalapa	CALLE ZARAGOZA Y CALPULTITLA COLONIA MIGUEL DE LA MADRID HURTADO, 09698 IZTAPALAPA, IZTAPALAPA CIUDAD DE MÉXICO ENTRE CALLE MELCHOR OCAMPO Y CALLE PLATEROS, CALLE NUEVO LEÓN CALLE ZARAGOZA Y CALPULTITLA ENTRE CALLE MELCHOR OC	-99.00322977	19.34386113
561	DIF210201932594	Ciudad de México	Iztapalapa	Iztapalapa	CALLE ARTEMIO ALPIZARRUZ BARRIO SAN MIGUEL, 09360 IZTAPALAPA, IZTAPALAPA CIUDAD DE MÉXICO ENTRE EJE VIAL EJE 5 ORIENTE JAVIER ROJO GOMEZ Y CALLE 3RA. PRIVADA MOCTEZUMA, CALLE ARTEMIO ALPIZARRUZ ENTRE EJE VIAL EJE 5 ORIENTE	-99.08244658	19.35784043
562	DIF210201932595	Ciudad de México	Iztapalapa	Iztapalapa	CALLE CENTRAL COLONIA UNIDAD EJÉRCITO CONSTITUCIONALISTA, 09220 IZTAPALAPA, IZTAPALAPA CIUDAD DE MÉXICO ENTRE AVENIDA CONSTITUCIÓN DE APATZINGÁN Y AVENIDA UNIVERSIDAD, CALLE CENTRAL ENTRE AVENIDA CONSTITUCIÓN DE APATZINGÁN	-99.05435557	19.38546666
563	DIF210201932596	Ciudad de México	Iztapalapa	Iztapalapa	AVENIDA REVOLUCION SOCIAL COLONIA CONSTITUCIÓN DE 1917, 09260 IZTAPALAPA, IZTAPALAPA CIUDAD DE MÉXICO ENTRE CALLE ENRIQUE A ENRIQUEZ Y CALLE JOSE RODRIGUEZ GONZALEZ, AVENIDA REVOLUCION SOCIAL COLONIA CONSTITUCIÓN DE 19	-99.05347143	19.35169973
564	DIF210201932598	Ciudad de México	Iztapalapa	Iztapalapa	CALLE ALAMOS COLONIA CAMPESTRE POTRERO, 09637 IZTAPALAPA, IZTAPALAPA CIUDAD DE MÉXICO ENTRE CALLE GERANIO Y CALLE PINO, CALLE FRESNO CALLE ALAMOS ENTRE CALLE GERANIO CALLE PINO Y CALLE FRESNO, COLONIA CAMPESTRE POTRERO, CP. 0	-98.97624819	19.32951866
565	DIF210201932600	Ciudad de México	Iztapalapa	Iztapalapa	CALLE NUBE COLONIA CAMPESTRE POTRERO, 09637 IZTAPALAPA, IZTAPALAPA CIUDAD DE MÉXICO ENTRE CALLE ALAMOS Y CALLE CEDRO, CALLE PALMAS CALLE NUBE ENTRE CALLE ALAMOS CALLE CEDRO Y CALLE PALMAS COLONIA CAMPESTRE POTRERO, CP. 09637	-98.97472708	19.32900453
566	DIF210201932601	Ciudad de México	Iztapalapa	Iztapalapa	AVENIDA REVOLUCION SOCIAL COLONIA JACARANDAS, 09280 IZTAPALAPA, IZTAPALAPA CIUDAD DE MÉXICO ENTRE CALLE JOSE RODRIGUEZ GONZALEZ Y AVENIDA SAMUEL GOMPERS, AVENIDA REVOLUCION SOCIAL COLONIA JACARANDAS, CP. 09280 IZTAPAL	-99.05169862	19.35133587
567	DIF210201932602	Ciudad de México	Iztapalapa	Iztapalapa	CALLE CENTRAL COLONIA UNIDAD EJÉRCITO CONSTITUCIONALISTA, 09220 IZTAPALAPA, IZTAPALAPA CIUDAD DE MÉXICO ENTRE CALLE PLUTARCO ELÍAS CALLES Y AVENIDA UNIVERSIDAD, CALLE CENTRAL ENTRE CALLE PLUTARCO ELÍAS CALLES Y AVENIDA UNIV	-99.05545543	19.38150529
568	DIF210201932603	Ciudad de México	Iztapalapa	Iztapalapa	AVENIDA RODOLFO USIGLI COLONIA ESCUADRÓN 201, 09060 IZTAPALAPA, IZTAPALAPA CIUDAD DE MÉXICO ENTRE CALLE TENIENTE FAUSTO VEGA SANTANDER Y CALLE JOSÉ ESPINOZA FUENTES, LA OBRA SE DESARROLLÓ EN AVENIDA RODOLFO USIGLI	-99.11154442	19.3626181
569	DIF210201932605	Ciudad de México	Iztapalapa	Iztapalapa	ANDADOR DE LAS TORRES COLONIA CAMPESTRE POTRERO, 09637 IZTAPALAPA, IZTAPALAPA CIUDAD DE MÉXICO ENTRE CALLE CAMINO DEL REAL Y CALLE DALIA, AVENIDA DEL ROSAL ANDADOR DE LAS TORRES ENTRE CALLE CAMINO DEL REAL CALLE DALIA Y AVENI	-98.97260622	19.32848136
570	DIF210201932606	Ciudad de México	Iztapalapa	Iztapalapa	AVENIDA INSURGENTES COLONIA DESARROLLO URBANO QUETZALCOATL, 09700 IZTAPALAPA, IZTAPALAPA CIUDAD DE MÉXICO ENTRE CALLE VILLA ASIS Y CALLE VILLA VICTORIA, AVENIDA INSURGENTES ENTRE CALLE VILLA ASIS Y CALLE VILLA VICTORIA COLO	-99.04436726	19.33753854
571	DIF210201932607	Ciudad de México	Iztapalapa	Iztapalapa	EJE VIAL 5 ORIENTE JAVIER ROJO GOMEZ BARRIO SAN PEDRO, 09000 IZTAPALAPA, IZTAPALAPA CIUDAD DE MÉXICO ENTRE CALLE ALLENDE Y EJE VIAL 6 SUR TRABAJADORAS SOCIALES, EJE VIAL 5 ORIENTE JAVIER ROJO GOMEZ ENTRE CALLE ALLENDE Y EJE	-99.08257528	19.3659521
572	DIF210201932608	Ciudad de México	Iztapalapa	Iztapalapa	CALLE NOGAL COLONIA CAMPESTRE POTRERO, 09637 IZTAPALAPA, IZTAPALAPA CIUDAD DE MÉXICO ENTRE CALLE CLAVEL Y AVENIDA DEL ROSAL, AVENIDA DE LAS TORRES CALLE NOGAL ENTRE CALLE CLAVEL AVENIDA DEL ROSAL Y AVENIDA DE LAS TORRES COLON	-98.97248526	19.32859369
573	DIF210201932609	Ciudad de México	Iztapalapa	Iztapalapa	AVENIDA INSURGENTES COLONIA DESARROLLO URBANO QUETZALCOATL, 09700 IZTAPALAPA, IZTAPALAPA CIUDAD DE MÉXICO ENTRE AVENIDA MANUEL CAÑAS Y CALLE VILLA DIEZMA, AVENIDA INSURGENTES ENTRE AVENIDA MANUEL CAÑAS Y CALLE VILLA DIEZMA	-99.04034711	19.33627839
574	DIF210201932610	Ciudad de México	Iztapalapa	Iztapalapa	AVENIDA DE LAS TORRES COLONIA SANTIAGO ACAHUALTEPEC, 09600 IZTAPALAPA, IZTAPALAPA CIUDAD DE MÉXICO ENTRE CALLE MOCTEZUMA Y BRECHA TULIPÁN, CERRADA DÍAZ ORDAZ AVENIDA DE LAS TORRES ENTRE CALLE MOCTEZUMA BRECHA TULIPÁN Y CERRAD	-99.00615367	19.3501208

#	FOLIO	ESTADO	MUNICIPIO	LOCALIDAD	DIRECCION	LONGITUD	LATITUD
575	DIF210201932611	Ciudad de México	Iztapalapa	Iztapalapa	AVENIDA RODOLFO USIGLI COLONIA ESCUADRÓN 201, 09060 IZTAPALAPA, IZTAPALAPA CIUDAD DE MÉXICO ENTRE CALLE TENIENTE ROBERTO GÓMEZ MORENO Y CALLE SUBTENIENTE MARIO FERNANDO LÓPEZ, LA OBRA SE DESARROLLÓ EN AVENIDA RODOLFO USIGLI	-99.11111377	19.36300318
576	DIF210201932612	Ciudad de México	Iztapalapa	Iztapalapa	CALLE CENTRAL Y CALLE PLUTARCO ELÍAS CALLES COLONIA UNIDAD EJÉRCITO CONSTITUCIONALISTA, 09220 IZTAPALAPA, IZTAPALAPA CIUDAD DE MÉXICO ENTRE AVENIDA UNIVERSIDAD Y CALLE MANZANA 24, CALLE CENTRAL Y CALLE PLUTARCO ELÍAS CALLES	-99.05531684	19.38155666
577	DIF210201932613	Ciudad de México	Iztapalapa	Iztapalapa	AVENIDA DE LAS TORRES COLONIA SANTIAGO ACAHUALTEPEC 1RA. AMPLIACIÓN, 09608 IZTAPALAPA, IZTAPALAPA CIUDAD DE MÉXICO ENTRE CALLE HIDALGO Y CALLE NEJAPA, CALLE SANTA ANITA AVENIDA DE LAS TORRES ENTRE CALLE HIDALGO CALLE NEJAPA Y	-99.0079766	19.35046746
578	DIF210201932614	Ciudad de México	Iztapalapa	Iztapalapa	AVENIDA REVOLUCION SOCIAL COLONIA JACARANDAS, 09280 IZTAPALAPA, IZTAPALAPA CIUDAD DE MÉXICO ENTRE CALLE LICENCIADO LUIS CABRERA Y AVENIDA GENARO ESTRADA, AVENIDA REVOLUCION SOCIAL COLONIA JACARANDAS, CP. 09280 IZTAPALA	-99.049892	19.35062482
579	DIF210201932623	Ciudad de México	Iztapalapa	Iztapalapa	AVENIDA DE LAS TORRES COLONIA SANTIAGO ACAHUALTEPEC, 09600 IZTAPALAPA, IZTAPALAPA CIUDAD DE MÉXICO ENTRE CALLE SAN DIEGO Y CALLE CUAUHTÉMOC, CALLE R. CORONA AVENIDA DE LAS TORRES ENTRE CALLE SAN DIEGO CALLE CUAUHTÉMOC Y CALLE	-99.00305882	19.34950718
580	DIF210201933344	Ciudad de México	Iztapalapa	Iztapalapa	AVENIDA HIDALGO COLONIA SAN NICOLÁS TOLENTINO, 09850 IZTAPALAPA, IZTAPALAPA CIUDAD DE MÉXICO ENTRE CALLE DE LOS OLIVOS Y AVENIDA 11, AVENIDA HIDALGO ENTRE CALLE DE LOS OLIVOS Y AVENIDA 11 COLONIA SAN NICOLÁS TOLENTINO CP. 0	-99.08537605	19.32798523
581	DIF210201933345	Ciudad de México	Iztapalapa	Iztapalapa	CALLE TOTLI SITIO DE IZUCAR COLONIA EL PARAÍSO, 09230 IZTAPALAPA, IZTAPALAPA CIUDAD DE MÉXICO ENTRE CALLE CONGRESO DE APATZINGAN Y CALLE TLALOC, CALLE TLAHUAC CALLE TOTLI SITIO DE IZUCAR ENTRE CALLE CONGRESO DE APATZINGAN Y C	-99.02910542	19.3739443
582	DIF210201933346	Ciudad de México	Iztapalapa	Iztapalapa	CALLE TENIENTE FAUSTO VEGA SANTANDER Y ESCUADRÓN 201 COLONIA ESCUADRÓN 201, 09060 IZTAPALAPA, IZTAPALAPA CIUDAD DE MÉXICO ENTRE AVENIDA ALFONSO TORO Y CALLE MARIO FERNANDO LÓPEZ PORTILLO, CALLE TENIENTE JAVIER MARTÍNEZ VALLE	-99.11105826	19.36644546
583	DIF210201933350	Ciudad de México	Iztapalapa	Iztapalapa	CALLE QUETZAL COLONIA EJÉRCITO DE ORIENTE, 09230 IZTAPALAPA, IZTAPALAPA CIUDAD DE MÉXICO ENTRE EJE VIAL 7 ORIENTE GUELATAO Y CALLE BATALLON LIJERO DE TOLUCA, CALLE CAZADORES DE MORELIA CALLE QUETZAL ENTRE EJE VIAL 7 ORIENTE G	-99.03604336	19.37801913
584	DIF210201933351	Ciudad de México	Iztapalapa	Iztapalapa	AVENIDA SANTA CRUZ MEYEHUALCO COLONIA SANTA CRUZ MEYEHUALCO, 09290 IZTAPALAPA, IZTAPALAPA CIUDAD DE MÉXICO ENTRE BRECHA INSURGENTES Y DIAGONAL 8 SUR CALZADA ERMITA IZTAPALAPA, LA OBRA SE DESARROLLÓ EN AVENIDA SANTA CRUZ MEY	-99.03300181	19.3458766
585	DIF210201933352	Ciudad de México	Iztapalapa	Iztapalapa	AVENIDA DE LAS TORRES COLONIA BUENAVISTA, 09700 IZTAPALAPA, IZTAPALAPA CIUDAD DE MÉXICO ENTRE CALLE LOMA CHINA Y CALLE ABEDULES, AVENIDA DE LAS TORRES ENTRE CALLE LOMA CHINA Y CALLE ABEDULES COLONIA BUENAVISTA CP. 09700 ALC	-99.027409	19.32265725
586	DIF210201933354	Ciudad de México	Iztapalapa	Iztapalapa	CALLE TOPÓGRAFOS COLONIA JARDINES DE CHURUBUSCO, 09410 IZTAPALAPA, IZTAPALAPA CIUDAD DE MÉXICO ENTRE CALLE RADIÓLOGOS Y CALLE BIÓGRAFOS, CALLE CONTADORES CALLE TOPÓGRAFOS ENTRE CALLE RADIÓLOGOS CALLE BIÓGRAFOS Y CALLE CONTAD	-99.10766284	19.37645509
587	DIF210201933355	Ciudad de México	Iztapalapa	Iztapalapa	AVENIDA BENITO JUÁREZ COLONIA EL ROSARIO, 09930 IZTAPALAPA, IZTAPALAPA CIUDAD DE MÉXICO ENTRE CALLE OYAMEL Y CALLE ALCANFOR, AVENIDA BENITO JUÁREZ COLONIA EL ROSARIO, CP. 09930 IZTAPALAPA, IZTAPALAPA CIUDAD DE MÉXICO	-99.06627767	19.29698195
588	DIF210201933356	Ciudad de México	Iztapalapa	Iztapalapa	CALLE SIRACUSA COLONIA LOMAS ESTRELLA, 09890 IZTAPALAPA, IZTAPALAPA CIUDAD DE MÉXICO ENTRE AVENIDA CANAL DE CHALCO Y CALLE LUTECIA, CALLE SIRACUSA ENTRE AVENIDA CANAL DE CHALCO Y CALLE LUTECIA COLONIA LOMAS ESTRELLA CP. 098	-99.09401108	19.31565372
589	DIF210201933357	Ciudad de México	Iztapalapa	Iztapalapa	CALLE AHUEHUETES COLONIA SANTA MARTHA ACATITLA NORTE, 09140 IZTAPALAPA, IZTAPALAPA CIUDAD DE MÉXICO ENTRE AVENIDA TEXCOCO Y CALLE CEDROS, AVENIDA GENERAL FRANCISCO VILLA CALLE AHUEHUETES ENTRE AVENIDA TEXCOCO Y CALLE CEDROS A	-99.00939329	19.37325985
590	DIF210201933399	Ciudad de México	Iztapalapa	Iztapalapa	AVENIDA JOSÉ MARÍA MORELOS COLONIA CULHUACÁN, 09800 IZTAPALAPA, IZTAPALAPA CIUDAD DE MÉXICO ENTRE AVENIDA TLAHUAC Y CALLE VENUS, AVENIDA JOSÉ MARÍA MORELOS ENTRE AVENIDA TLAHUAC Y CALLE VENUS COLONIA CULHUACÁN CP. 09800 IZT	-99.10626088	19.33935921
591	DIF210201933400	Ciudad de México	Iztapalapa	Iztapalapa	AVENIDA CENTAURO DEL NORTE COLONIA FRANCISCO VILLA, 09720 IZTAPALAPA, IZTAPALAPA CIUDAD DE MÉXICO ENTRE CALLE HACIENDA DE LA PAZ Y BRECHA ORESTE, AVENIDA BENITO JUÁREZ AVENIDA CENTAURO DEL NORTE ENTRE CALLE HACIENDA DE LA PAZ	-99.06202871	19.33835456
592	DIF210201933401	Ciudad de México	Iztapalapa	Iztapalapa	CALLE JESUS GARIBAY COLONIA LOMAS DE SAN LORENZO, 09780 IZTAPALAPA, IZTAPALAPA CIUDAD DE MÉXICO ENTRE CALLE PALMAS Y CALLE ABEDULES, CALLE JESUS GARIBAY COLONIA LOMAS DE SAN LORENZO CP. 09780 IZTAPALAPA, IZTAPALAPA CIUDAD D	-99.06404409	19.32323764

#	FOLIO	ESTADO	MUNICIPIO	LOCALIDAD	DIRECCION	LONGITUD	LATITUD
593	DIF210201933525	Ciudad de México	Iztapalapa	Iztapalapa	CALLE VICENTE DÁVILA COLONIA SAN JUAN JOYA, 09839 IZTAPALAPA, IZTAPALAPA CIUDAD DE MÉXICO ENTRE CALLE JOSÉ TOMÁS ESTRELLA Y AVENIDA CANAL DE GARAY, CALLE VICENTE DÁVILA ENTRE CALLE JOSÉ TOMÁS ESTRELLA Y AVENIDA CANAL DE GA	-99.06682995	19.33811511
594	DIF210201933545	Ciudad de México	Iztapalapa	Iztapalapa	CALLE OAXACA COLONIA MIGUEL DE LA MADRID HURTADO, 09698 IZTAPALAPA, IZTAPALAPA CIUDAD DE MÉXICO ENTRE CALLE VILLA FLORES Y CALLE BARRANCA, CALLE SENTIMIENTO CALLE OAXACA ENTRE CALLE VILLA FLORES Y CALLE BARRANCA CALLE SENTIMI	-99.00198329	19.34240565
595	DIF210201933547	Ciudad de México	Iztapalapa	Iztapalapa	CALLE AHUEHUETES Y ENCINOS COLONIA SANTA MARTHA ACATITLA NORTE, 09140 IZTAPALAPA, IZTAPALAPA CIUDAD DE MÉXICO ENTRE CALLE PIRULES Y CALLE OCTAVIO PAZ, AVENIDA TEXCOCO CALLE AHUEHUETES Y ENCINOS ENTRE CALLE PIRULES CALLE OCTAV	-99.00556456	19.3724725
596	DIF210201934194	Ciudad de México	Iztapalapa	Iztapalapa	EJE VIAL 5 ORIENTE JAVIER ROJO GÓMEZ COLONIA CENTRAL DE ABASTO, 09040 IZTAPALAPA, IZTAPALAPA CIUDAD DE MÉXICO ENTRE EJE VIAL 5 SUR LEYES DE REFORMA Y CALLE CAZUELA, EJE VIAL 5 ORIENTE JAVIER ROJO GÓMEZ COLONIA CP. 09040 IZT	-99.07782676	19.37728372
597	DIF210201934195	Ciudad de México	Iztapalapa	Iztapalapa	EJE VIAL 6 SUR LAS TORRES COLONIA SAN MIGUEL TEOTONGO SECCIÓN CAPILLA, 09630 IZTAPALAPA, IZTAPALAPA CIUDAD DE MÉXICO ENTRE CALLE MANOLO MARTINEZ Y CALLE JOSELITO HUERTA, CALLE 1RO DE MAYO EJE VIAL 6 SUR LAS TORRES ENTRE CALLE	-98.98585966	19.34585758
598	DIF210201927075	Ciudad de México	Venustiano Carranza	Venustiano Carranza	AVENIDA GRAN CANAL COLONIA VENUSTIANO CARRANZA, 15340 VENUSTIANO CARRANZA, VENUSTIANO CARRANZA CIUDAD DE MÉXICO ENTRE CALLE CANTEROS Y EJE VIAL 2 NORTE, CALLE CANTERÍA LA OBRA SE REALIZARÁ EN AVENIDA GRAN CANAL ENTRE CANTER	-99.10372417	19.44617747
599	DIF210201927789	Ciudad de México	Iztapalapa	Iztapalapa	CALLE CDA. ELISA AHUIZOTL AXAYACATL, ROSA, ITZCOATL COLONIA SANTIAGO ACAHUALTEPEC 2A. AMPLIACIÓN, 09609 IZTAPALAPA, IZTAPALAPA CIUDAD DE MÉXICO ENTRE CALLE TRIGO Y EJE VIAL 8, CALLE FRIJOL LA OBRA SE DESARROLLA EN CALLE CDA.	-99.0148694	19.35064514
600	DIF210201927921	Ciudad de México	Iztapalapa	Iztapalapa	AVENIDA DEL NOGAL AV DE LAS TORRES CAMINO REAL CORÁN, LAS CRUCES, CALLE 2 COLONIA CAMPESTRE POTRERO, 09637 IZTAPALAPA, IZTAPALAPA CIUDAD DE MÉXICO ENTRE CALLE MIGUEL ALEMÁN Y CAMINO REAL, LA OBRA SE DESARROLLA EN AVENIDA DE	-98.9725927	19.32839718
601	DIF210201912044	Ciudad de México	Benito Juárez	Benito Juárez	AVENIDA 2 COLONIA SAN PEDRO DE LOS PINOS, 03800 BENITO JUÁREZ, BENITO JUÁREZ CIUDAD DE MÉXICO ENTRE CALLE 7 Y CALLE 9, LA OBRA SE REALIZARÁ DENTRO DEL CENDI SAN PEDRO DE LOS PINOS UBICADO EN AVENIDA DOS ENTRE CALLE 7 Y CAL	-99.18378996	19.39146134
602	DIF210201924701	Ciudad de México	Iztapalapa	Iztapalapa	CALLE 10 COLONIA JOSÉ LÓPEZ PORTILLO, 09920 IZTAPALAPA, IZTAPALAPA CIUDAD DE MÉXICO ENTRE CALLE 5 Y CALLE 21, CALLE 18 CALLE 10 ENTR CALLE 5 CALLE 21 Y CALLE 18 COLONIA JOSÉ LÓPEZ PORTILLO, CP. 09920 ALCALDÍA IZTAPALAPA CIUDA	-99.08093527	19.30621123
603	DIF210201924705	Ciudad de México	Iztapalapa	Iztapalapa	CALLE 10 COLONIA JOSÉ LÓPEZ PORTILLO, 09920 IZTAPALAPA, IZTAPALAPA CIUDAD DE MÉXICO ENTRE CALLE 22 Y CALLE 24, CALLE 10 ENTRE CALLE 22 Y CALLE 24 COLONIA JOSÉ LÓPEZ PORTILLO CP. 09920 IZTAPALAPA CIUDAD DE MÉXICO	-99.08368442	19.30280639
604	DIF210201924727	Ciudad de México	Iztapalapa	Iztapalapa	CALLE FRANCISCO JAVIER MINA COLONIA EL MANTO, 09830 IZTAPALAPA, IZTAPALAPA CIUDAD DE MÉXICO ENTRE CALLE CAMINO REAL A SAN LORENZO Y CALLE FUNDICION, CALLE MAFafa CALLE FRANCISCO JAVIER MINA ENTRE CALLE CAMINO REAL A SAN LOREN	-99.08447772	19.35020416
605	DIF210201928195	Ciudad de México	Tláhuac	Tláhuac	CALLE MONTES APENINOS INTERIOR SN COLONIA SELENE, 13420 TLÁHUAC, TLÁHUAC CIUDAD DE MÉXICO ENTRE CALLE RIACHUELO SERPENTINO Y CALLE MAR DE LA FECUNDIDAD, CALLE MONTES CÁRPATOS AL SUR DE LA CALLE HAY UNA MEZQUITA	-99.0063846	19.28413452
606	DIF210201928196	Ciudad de México	Tláhuac	Tláhuac	CALLE MONTES APENINOS INTERIOR SN COLONIA SELENE, 13420 TLÁHUAC, TLÁHUAC CIUDAD DE MÉXICO ENTRE CALLE MAR DE LA FECUNDIDAD Y CALLE RIACHUELO SERPENTINO, CALLE MONTES CÁRPATOS AL SUR DE LA CALLE SE ENCUENTRA UNA MEZQUITA DE N	-99.00638728	19.28412945
607	DIF210201928221	Ciudad de México	Tláhuac	Tláhuac	CALLE RODRIGO VALDEZ INTERIOR SN COLONIA LA CONCHITA ZAPOTITLÁN, 13360 TLÁHUAC, TLÁHUAC CIUDAD DE MÉXICO ENTRE AVENIDA TLÁHUAC Y CALLE TEÓFILO NORE, CALLE FRANCISCO LAZO HAY UN CENTRO DE EVENTOS LLAMADO CABALLO DORADO JARDÍN	-99.03976295	19.29487269
608	DIF210201928223	Ciudad de México	Tláhuac	Tláhuac	CALLE RODRIGO VALDEZ INTERIOR SN COLONIA LA CONCHITA ZAPOTITLÁN, 13360 TLÁHUAC, TLÁHUAC CIUDAD DE MÉXICO ENTRE AVENIDA TLÁHUAC Y CALLE TEÓFILO NORE, CALLE FRANCISCO LAZO EN LA CALLE HAY UN CENTRO DE EVENTOS LLAMADO CABALLO D	-99.03973076	19.29479168
609	DIF210201928227	Ciudad de México	Tláhuac	Tláhuac	CALLE RODRIGO VALDEZ INTERIOR SN COLONIA LA CONCHITA ZAPOTITLÁN, 13360 TLÁHUAC, TLÁHUAC CIUDAD DE MÉXICO ENTRE AVENIDA TLÁHUAC Y CALLE TEÓFILO NORE, CALLE FRANCISCO LAZO HAY UN CENTRO DE EVENTOS LLAMADO CABALLO DORADO JARDÍN	-99.03977368	19.29489294
610	DIF210201928231	Ciudad de México	Tláhuac	Tláhuac	CALLE RODRIGO VALDEZ INTERIOR SN COLONIA LA CONCHITA ZAPOTITLÁN, 13360 TLÁHUAC, TLÁHUAC CIUDAD DE MÉXICO ENTRE AVENIDA TLÁHUAC Y CALLE TEÓFILO NORE, CALLE FRANCISCO LAZO HAY UN CENTRO DE EVENTOS LLAMADO CABALLO DORADO	-99.03976295	19.29478155
611	DIF210201928909	Ciudad de México	Iztapalapa	Iztapalapa	ANDADOR JOSÉ MARENTA PONTO COLONIA LOMAS ESTRELLA, 09890 IZTAPALAPA, IZTAPALAPA CIUDAD DE MÉXICO ENTRE CALLE SIRACUSA Y AVENIDA TÉCNICOS Y MANUALES, LA OBRA SE DESARROLLÓ EN ANDADOR JOSÉ MARENTA PONTO	-99.08999861	19.31725341

#	FOLIO	ESTADO	MUNICIPIO	LOCALIDAD	DIRECCION	LONGITUD	LATITUD
612	DIF210201928914	Ciudad de México	Iztapalapa	Iztapalapa	CALLE CINE MEXICANO AV 11 LABORATORISTAS COLONIA EL VERGEL, 09880 IZTAPALAPA, IZTAPALAPA CIUDAD DE MÉXICO ENTRE CALLE CINEMATOGRAFOS Y CALLE AGUJAS, LA OBRA SE DESARROLLÓ EN CALLE CINE MEXICANO AV 11 LABORATORISTAS	-99.0865087	19.31602711
613	DIF210201931940	Ciudad de México	Gustavo A. Madero	Gustavo A. Madero	CALLE 11 COLONIA EL ARBOLILLO, 07220 GUSTAVO A. MADERO, GUSTAVO A. MADERO CIUDAD DE MÉXICO ENTRE CALLE ONCE Y AVENIDA EMILIANO ZAPATA, SE ENCUENTRA EN CALLE ONCE Y AVENIDA EMILIANO ZAPATA	-99.1424652	19.5367636
614	DIF210201931961	Ciudad de México	Gustavo A. Madero	Gustavo A. Madero	CALLE MOCTEZUMA COLONIA LA PASTORA, 07290 GUSTAVO A. MADERO, GUSTAVO A. MADERO CIUDAD DE MÉXICO ENTRE CALLE MOCTEZUMA Y AVENIDA PUERTO DE MAZATLAN, SE ENCUENTRA ENTRE CALLE MOCTEZUMA Y AV PUERTO DE MAZATLAN	-99.13918613	19.52384027
615	DIF210201931962	Ciudad de México	Gustavo A. Madero	Gustavo A. Madero	AVENIDA TICOMAN COLONIA CANDELARIA TICOMÁN, 07310 GUSTAVO A. MADERO, GUSTAVO A. MADERO CIUDAD DE MÉXICO ENTRE CALLE SAN MARCOS Y CALZADA TICOMAN, SE LOCALIZA ENTRE CALLE SAN MARCOS Y CALZADA TICOMAN	-99.1378	19.5203
616	DIF210201931964	Ciudad de México	Gustavo A. Madero	Gustavo A. Madero	AVENIDA CUAUHTÉMOC COLONIA LA PASTORA, 07290 GUSTAVO A. MADERO, GUSTAVO A. MADERO CIUDAD DE MÉXICO ENTRE CALLE TLAXCONCAHUATL Y AVENIDA CUAUHTÉMOC, SE LOCALIZA ENTRE CALLE TLAXCONCAHUATL Y AVENIDA CUAUHTÉMOC	-99.13877125	19.52646067
617	DIF210201931966	Ciudad de México	Gustavo A. Madero	Gustavo A. Madero	AVENIDA CUAUHEMOC COLONIA LA PASTORA, 07290 GUSTAVO A. MADERO, GUSTAVO A. MADERO CIUDAD DE MÉXICO ENTRE CALLE TLAXCONCAHUAC Y AVENIDA CUAUHEMOC, SE ENCUENTRA ENTRE CALLE TLAXCONCAHUAC Y AV CUAUHEMOC	-99.13887404	19.52636251
618	DIF210201931968	Ciudad de México	Gustavo A. Madero	Gustavo A. Madero	AVENIDA MIGUEL BERNARD COLONIA LA PURÍSIMA TICOMÁN, 07320 GUSTAVO A. MADERO, GUSTAVO A. MADERO CIUDAD DE MÉXICO ENTRE AVENIDA MIGUEL BERNARD Y CALLE SEGUNDA PLAN DE SAN LUIS, SE ENCUENTRA ENTRE AVENIDA MIGUEL BERNARD Y CAL	-99.1414	19.5134
619	DIF210201931972	Ciudad de México	Gustavo A. Madero	Gustavo A. Madero	AVENIDA DEL PAIS COLONIA LA LAGUNA TICOMÁN, 07340 GUSTAVO A. MADERO, GUSTAVO A. MADERO CIUDAD DE MÉXICO ENTRE AVENIDA DEL PAIS Y CALLE ESCUADRON 201, ENTRE AV. DEL PAÍS Y CALLE ESCUADRÓN 201	-99.132	19.5162
620	DIF210201931974	Ciudad de México	Venustiano Carranza	Venustiano Carranza	CALLE 37 COLONIA VALENTÍN GÓMEZ FARIAS, 15010 VENUSTIANO CARRANZA, VENUSTIANO CARRANZA CIUDAD DE MÉXICO ENTRE AVENIDA 4 Y CALZADA IGNACIO ZARAGOZA, CALLE 39 LA OBRA SE REALIZARÁ EN CALLE 37 ENTRE CALZADA IGNACIO ZARAGOZA Y A	-99.08976225	19.41553829
621	DIF210201931975	Ciudad de México	Venustiano Carranza	Venustiano Carranza	CALLE 1 COLONIA VALENTÍN GÓMEZ FARIAS, 15010 VENUSTIANO CARRANZA, VENUSTIANO CARRANZA CIUDAD DE MÉXICO ENTRE CALZADA IGNACIO ZARAGOZA Y AVENIDA 8, BOULEVARD PUERTO AÉREO LA OBRA SE REALIZARÁ EN CALLE 1 ENTRE IGNACIO ZARAGOZA	-99.09596381	19.41906693
622	DIF210201931976	Ciudad de México	Venustiano Carranza	Venustiano Carranza	CALLE 45 COLONIA GENERAL IGNACIO ZARAGOZA, 15000 VENUSTIANO CARRANZA, VENUSTIANO CARRANZA CIUDAD DE MÉXICO ENTRE AVENIDA 6 Y AVENIDA 8, CALLE 47 LA OBRA SE REALIZARÁ EN CALLE 45 ENTRE AVENIDA 6 Y AVENIDA 8 PARALELO A CALLE 4	-99.08865749	19.41273361
623	DIF210201931978	Ciudad de México	Venustiano Carranza	Venustiano Carranza	CALLE 29 COLONIA GENERAL IGNACIO ZARAGOZA, 15000 VENUSTIANO CARRANZA, VENUSTIANO CARRANZA CIUDAD DE MÉXICO ENTRE AVENIDA 10 Y AVENIDA 8, CALLE 27 LA OBRA SE REALIZARÁ EN CALLE 29 ENTRE AVENIDA 10 Y AVENIDA 8 EN AV. 8, ENTRE	-99.09252424	19.41369635
624	DIF210201931979	Ciudad de México	Venustiano Carranza	Venustiano Carranza	AVENIDA 4 COLONIA GENERAL IGNACIO ZARAGOZA, 15000 VENUSTIANO CARRANZA, VENUSTIANO CARRANZA CIUDAD DE MÉXICO ENTRE CALLE 51 Y CALLE 55, AVENIDA 6 LA OBRA SE REALIZARÁ EN AVENIDA 4 ENTRE CALLE 51 Y CALLE 55, PARALELO A AVENIDA	-99.08640883	19.41254706
625	DIF210201931980	Ciudad de México	Venustiano Carranza	Venustiano Carranza	CALLE ECONOMIA COLONIA 4 ÁRBOLES, 15730 VENUSTIANO CARRANZA, VENUSTIANO CARRANZA CIUDAD DE MÉXICO ENTRE CALLE COMISIÓN DEL MAÍZ Y CALLE GUERRA Y MARINA, CALLE RECURSOS HIDRÁULICOS LA OBRA SE REALIZARÁ EN ECONOMÍA ENTRE LAS	-99.085392	19.41662712
626	DIF210201931981	Ciudad de México	Venustiano Carranza	Venustiano Carranza	CALLE ALFONSO CEBALLOS COLONIA MOCTEZUMA 1A SECCIÓN, 15500 VENUSTIANO CARRANZA, VENUSTIANO CARRANZA CIUDAD DE MÉXICO ENTRE CALLE JOSÉ RIVERA Y CALZADA IGNACIO ZARAGOZA, CALLE JESUS GAONA LA OBRA SE REALIZARÁ EN LA CALLE A	-99.10749	19.427597
627	DIF210201932625	Ciudad de México	Iztapalapa	Iztapalapa	PROLONGACION PLUTARCO ELÍAS CALLES COLONIA UNIDAD EJÉRCITO CONSTITUCIONALISTA, 09220 IZTAPALAPA, IZTAPALAPA CIUDAD DE MÉXICO ENTRE CALLE CENTRAL Y AVENIDA TELECOMUNICACIONES, PROLONGACION PLUTARCO ELÍAS CALLES ENTRE CALLE C	-99.05341718	19.38102993
628	DIF210201933551	Ciudad de México	Iztapalapa	Iztapalapa	CALLE PAROTAS COLONIA SANTIAGO ACAHUALTEPEC 2A. AMPLIACIÓN, 09609 IZTAPALAPA, IZTAPALAPA CIUDAD DE MÉXICO ENTRE CALLE JUAREZ Y EJE VIAL 6 SUR LAS TORRES, CALLE OCTAVIO SENTIES CALLE PAROTAS ENTRE CALLE JUAREZ Y EJE VIAL 6 SUR	-99.00595085	19.34902615
629	DIF210201933552	Ciudad de México	Iztapalapa	Iztapalapa	CALLE PACHICALCO BARRIO SAN IGNACIO, 09000 IZTAPALAPA, IZTAPALAPA CIUDAD DE MÉXICO ENTRE CALLEJON 9 PACHICALCO Y CERRADA 10 PACHICALCO, CALLE PACHICALCO ENTRE CALLEJON 9 PACHICALCO Y CERRADA 10 PACHICALCOBARRIO SAN IGNACIO	-99.09454333	19.36500686
630	DIF210201933553	Ciudad de México	Iztapalapa	Iztapalapa	CALLE OCTAVIO PAZ COLONIA SANTA MARTHA ACATITLA NORTE, 09140 IZTAPALAPA, IZTAPALAPA CIUDAD DE MÉXICO ENTRE CALLE AHUEHUETES Y CALLE JACARANDAS, CALLE OYAMELES CALLE OCTAVIO PAZ ENTRE CALLE AHUEHUETES CALLE JACARANDAS Y CALLE	-99.00420988	19.37182872

#	FOLIO	ESTADO	MUNICIPIO	LOCALIDAD	DIRECCION	LONGITUD	LATITUD
631	DIF210201933554	Ciudad de México	Iztapalapa	Iztapalapa	CALLE PAROTAS COLONIA MIGUEL DE LA MADRID HURTADO, 09698 IZTAPALAPA, IZTAPALAPA CIUDAD DE MÉXICO ENTRE CALLE SASATRA Y EJE VIAL 6 SUR LAS TORRES, CALLE CAMINO REAL CALLE PAROTAS ENTRE CALLE SASATRA Y EJE VIAL 6 SUR LAS TORRES	-99.0059337	19.34770733
632	DIF210201933556	Ciudad de México	Iztapalapa	Iztapalapa	PROLONGACION PLUTARCO ELIAS CALLES COLONIA UNIDAD EJÉRCITO CONSTITUCIONALISTA, 09220 IZTAPALAPA, IZTAPALAPA CIUDAD DE MÉXICO ENTRE CALLE CENTRAL Y CALLE EJERCITO CONSTITUCIONALISTA, PROLONGACION PLUTARCO ELIAS CALLES ENTRE	-99.05410783	19.38127332
633	DIF210201933559	Ciudad de México	Iztapalapa	Iztapalapa	CALLE LICENCIADO EUSTAQUIO BUELNA Y GENERAL FELIPE DE LA GARZA COLONIA JUAN ESCUTIA, 09100 IZTAPALAPA, IZTAPALAPA CIUDAD DE MÉXICO ENTRE CALLE GENERAL JUAN ENRÍQUEZ Y CALLE 6TA CERRADA JUAN ENRÍQUEZ, AVENIDA TEXCOCO CALLE LIC	-99.03227909	19.3876544
634	DIF210201933560	Ciudad de México	Iztapalapa	Iztapalapa	CALLE PACHICALCO COLONIA SAN IGNACIO, 09000 IZTAPALAPA, IZTAPALAPA CIUDAD DE MÉXICO ENTRE EJE VIAL 6 SUR TRABAJADORAS SOCIALES Y AVENIDA 5 DE MAYO, CALLE PACHICALCO ENTRE EJE VIAL 6 SUR TRABAJADORAS SOCIALES Y AVENIDA 5 DE	-99.09429659	19.36585862
635	DIF210201933562	Ciudad de México	Iztapalapa	Iztapalapa	CALLE IGNACIO ZARAGOZA ZAPATA COLONIA MIGUEL DE LA MADRID HURTADO, 09698 IZTAPALAPA, IZTAPALAPA CIUDAD DE MÉXICO ENTRE CALLE SASATRA Y CALLE PAROTAS, CALLE TLACUITLAPA CALLE IGNACIO ZARAGOZA ZAPATA ENTRE CALLE SASATRA Y CALLE	-99.00388615	19.34469943
636	DIF210201933563	Ciudad de México	Iztapalapa	Iztapalapa	CALLE AYUNTAMIENTO BARRIO LA ASUNCIÓN, 09000 IZTAPALAPA, IZTAPALAPA CIUDAD DE MÉXICO ENTRE CALLEJON CUAUHTÉMOC Y CALLE AZITLI, CALLE AYUNTAMIENTO ENTRE CALLEJON CUAUHTÉMOC Y CALLE AZITLIBARRIO LA ASUNCIÓN, CP. 09000 IZTAPA	-99.09052816	19.36365454
637	DIF210201933565	Ciudad de México	Iztapalapa	Iztapalapa	CALLE CAMIONEROS COLONIA CHINAMPAC DE JUÁREZ, 09208 IZTAPALAPA, IZTAPALAPA CIUDAD DE MÉXICO ENTRE CALLE MANUEL ESCANDON Y EJE VIAL 7 ORIENTE GUELATAO, CALLE CAMIONEROS ENTRE CALLE MANUEL ESCANDON Y EJE VIAL 7 ORIENTE GUELAT	-99.03967075	19.37796267
638	DIF210201933568	Ciudad de México	Iztapalapa	Iztapalapa	CALLE AYUNTAMIENTO BARRIO SAN PABLO, 09000 IZTAPALAPA, IZTAPALAPA CIUDAD DE MÉXICO ENTRE CALLEJON CUAUHTÉMOC Y CALLE LERDO DE TEJADA, CALLE AYUNTAMIENTO ENTRE CALLEJON CUAUHTÉMOC Y CALLE LERDO DE TEJADABARRIO SAN PABLO, CP	-99.09125009	19.36100611
639	DIF210201927925	Ciudad de México	Iztapalapa	Iztapalapa	AVENIDA TONALÁ SAN FRANCISCO DURANGO NUEVO LEÓN, AV CAMINO REAL, COLIMA, OAXACA COLONIA CAMPESTRE POTRERO, 09637 IZTAPALAPA, IZTAPALAPA CIUDAD DE MÉXICO ENTRE AVENIDA MÉXICO PUEBLA Y AVENIDA DE LAS TORRES, LA OBRA SE DESAR	-98.96945006	19.32840626
640	DIF210201927928	Ciudad de México	Iztapalapa	Iztapalapa	CALLE AMALIA MENDOZA - SAGITARIO - ARIES - GEMINIS - VIRGO - TETECUINO - CHAVA FLORES - MARIO MORENO - JUAN GABRIEL - GERMAN VALDEZ - ALVARO CARRILLO - PRIVADA JUAN GABRIEL COLONIA AMPLIACIÓN EMILIANO ZAPATA, 09638 IZTAPALAPA, IZ	-98.97855907	19.3370425
641	DIF210201927930	Ciudad de México	Iztapalapa	Iztapalapa	CALLE AGUSTIN LARA ARTURO DE CORDOBA COLONIA AMPLIACIÓN EMILIANO ZAPATA, 09638 IZTAPALAPA, IZTAPALAPA CIUDAD DE MÉXICO ENTRE CALLE JAVIER SOLÍS Y CALLE CUCO SÁNCHEZ, LA OBRA SE DESARROLLÓ EN CALLE AGUSTIN LARA ARTURO DE COR	-98.9785694	19.34028725
642	DIF210201927971	Ciudad de México	Tláhuac	Tláhuac	CALLE XOLA INTERIOR SN COLONIA LA ESTACIÓN, 13319 TLÁHUAC, TLÁHUAC CIUDAD DE MÉXICO ENTRE CALLE PINO SUÁREZ Y CALLE SALVADOR DÍAZ MIRÓN, CALLE VILLA DE CORTÉS LA CALLE SE ENCUENTRA A FALDAS DE LA MINA DE ARENA LA ESTACIÓN EN	-99.04137868	19.31055239
643	DIF210201929585	Ciudad de México	Azcapotzalco	Azcapotzalco	CALLE ANTONIO VALERIANO COLONIA DEL GAS, 02950 AZCAPOTZALCO, AZCAPOTZALCO CIUDAD DE MÉXICO ENTRE AVENIDA JARDÍN Y AVENIDA ENCARNACIÓN ORTIZ, CALLE SAN FRANCISCO XOCOTITLA LA OBRA SE REALIZARÁ EN LA CALLE ANTONIO VALERIANO D	-99.159176	19.468989
644	DIF210201932013	Ciudad de México	Venustiano Carranza	Venustiano Carranza	CALLE IZTACCIHUATL COLONIA ARENAL 1A SECCIÓN, 15600 VENUSTIANO CARRANZA, VENUSTIANO CARRANZA CIUDAD DE MÉXICO ENTRE CALLE TENOCHTITLAN Y CALLE CIRCUNVALACIÓN, CALLE XOLOTL LA OBRA SE REALIZARÁ EN LA CALLE IZTACCIHUATL ENTRE	-99.060564	19.424512
645	DIF210201932687	Ciudad de México	Iztapalapa	Iztapalapa	CALLE BIÓGRAFOS COLONIA NUEVA ROSITA, 09420 IZTAPALAPA, IZTAPALAPA CIUDAD DE MÉXICO ENTRE CALLE TOPÓGRAFOS Y CALLE DEL ROSAL, LA OBRA SE DESARROLLÓ EN CALLE BIÓGRAFOS	-99.1078668	19.37658829
646	DIF210201932689	Ciudad de México	Iztapalapa	Iztapalapa	AVENIDA VILLA CID COLONIA DESARROLLO URBANO QUETZALCOATL, 09700 IZTAPALAPA, IZTAPALAPA CIUDAD DE MÉXICO ENTRE CALLE VILLA DOMINICO Y CALLE VILLA DE LA BARCA, AVENIDA VILLA CID ENTRE CALLE VILLA DOMINICO Y CALLE VILLA DE LA	-99.04078198	19.32738704
647	DIF210201932690	Ciudad de México	Iztapalapa	Iztapalapa	CALLE BELLAVISTA COLONIA SAN JUAN XALPA, 09850 IZTAPALAPA, IZTAPALAPA CIUDAD DE MÉXICO ENTRE CALLE NOGAL Y CALLE MEMBRILLO, CALLE BELLAVISTA ENTRE CALLE NOGAL Y CALLE MEMBRILLO COLONIA SAN JUAN XALPA CP. 09850 ALCALDÍA IZTA	-99.08416111	19.3333701
648	DIF210201932691	Ciudad de México	Iztapalapa	Iztapalapa	AVENIDA JOSUE G ARCO ESCOBEDO COLONIA PROGRESISTA, 09240 IZTAPALAPA, IZTAPALAPA CIUDAD DE MÉXICO ENTRE CALLE ALBARRADA Y CALLE FRANCISCO I MADERO, AVENIDA JOSUE G ARCO ESCOBEDO COLONIA PROGRESISTA CP. 09240 IZTAPALAPA IZTA	-99.06494065	19.36104863

#	FOLIO	ESTADO	MUNICIPIO	LOCALIDAD	DIRECCION	LONGITUD	LATITUD
649	DIF210201932692	Ciudad de México	Iztapalapa	Iztapalapa	EJE VIAL 5 ORIENTE JAVIER ROJO GOMEZ UNIDAD HABITACIONAL CUCHILLA DEL MORAL, 09319 IZTAPALAPA, IZTAPALAPA CIUDAD DE MÉXICO ENTRE EJE VIAL 4 SUR SAN RAFAEL ATLIXCO Y EJE VIAL 3 SUR AV. FC DE RÍO FRÍO, EJE VIAL 5 ORIENTE JAVI	-99.07522161	19.38603327
650	DIF210201932693	Ciudad de México	Iztapalapa	Iztapalapa	AVENIDA VILLA CID COLONIA DESARROLLO URBANO QUETZALCOATL, 09700 IZTAPALAPA, IZTAPALAPA CIUDAD DE MÉXICO ENTRE CALLE VILLA DE REY Y CALLE VILLA SAN PEDRO, AVENIDA VILLA CID ENTRE CALLE VILLA DE REY Y CALLE VILLA SAN PEDRO CO	-99.04012992	19.33032786
651	DIF210201932700	Ciudad de México	Iztapalapa	Iztapalapa	CALLE BELLAVISTA COLONIA SAN JUAN XALPA, 09850 IZTAPALAPA, IZTAPALAPA CIUDAD DE MÉXICO ENTRE CALLE ALMENDROS Y CALLE AHUEHUETES, CALLE BELLAVISTA ENTRE CALLE ALMENDROS Y CALLE AHUEHUETES COLONIA SAN JUAN XALPA CP. 09850 ALC	-99.08711243	19.33384628
652	DIF210201932701	Ciudad de México	Iztapalapa	Iztapalapa	CALLE IGNACIO ZARAGOZA COLONIA LOMAS DE SAN LORENZO, 09780 IZTAPALAPA, IZTAPALAPA CIUDAD DE MÉXICO ENTRE CALLE JOSEFA ORTIZ DE DOMINGUEZ Y AVENIDA TLAHUAC, CALLE IGNACIO ZARAGOZA ENTRE CALLE JOSEFA ORTIZ DE DOMÍNGUEZ Y AVEN	-99.0726576	19.31833558
653	DIF210201933613	Ciudad de México	Iztapalapa	Iztapalapa	CALLE BELLAVISTA COLONIA SAN JUAN XALPA, 09850 IZTAPALAPA, IZTAPALAPA CIUDAD DE MÉXICO ENTRE CALLE JAZMÍN SAN JUAN Y CALLE ALMENDRA, CALLE BELLAVISTA ENTRE CALLE JAZMÍN SAN JUAN Y CALLE ALMENDRA COLONIA SAN JUAN XALPA CP. 0	-99.0882127	19.33413272
654	DIF210201933614	Ciudad de México	Iztapalapa	Iztapalapa	EJE VIAL 5 ORIENTE JAVIER ROJO GÓMEZ COLONIA DR. ALFONSO ORTIZ TIRADO, 09020 IZTAPALAPA, IZTAPALAPA CIUDAD DE MÉXICO ENTRE EJE VIAL 3 SUR FERROCARRIL DE RÍO FRÍO Y CALLE PLAZA LA FLORIDA, EJE VIAL 5 ORIENTE JAVIER ROJO GÓM	-99.0750748	19.38718193
655	DIF210201933634	Ciudad de México	Iztapalapa	Iztapalapa	CALLE BATALLA DE CALPULALPAN COLONIA LEYES DE REFORMA 3A SECCIÓN, 09310 IZTAPALAPA, IZTAPALAPA CIUDAD DE MÉXICO ENTRE CALLE 25 DE FEBRERO DE 1861 Y CALLE 24 DE MARZO DE 1867, CALLE BATALLA DE CALPULALPAN ENTRE CALLE 25 DE F	-99.06358152	19.38130886
656	DIF210201933641	Ciudad de México	Iztapalapa	Iztapalapa	CALLE ALBARRADA COLONIA LEYES DE REFORMA 1A SECCIÓN, 09310 IZTAPALAPA, IZTAPALAPA CIUDAD DE MÉXICO ENTRE CALLE 12 Y EJE VIAL 6 SUR LUIS MÉNDEZ, CALLE ALBARRADA ENTRE CALLE 12 Y EJE VIAL 6 SUR LUIS MÉNDEZ COLONIA LEYES DE RE	-99.06702965	19.36346683
657	DIF210201933645	Ciudad de México	Iztapalapa	Iztapalapa	CALLE JOSUE ESCOBEDO COLONIA PROGRESISTA, 09240 IZTAPALAPA, IZTAPALAPA CIUDAD DE MÉXICO ENTRE CALLE ALBARRADA Y CALLE FRANCISCO I MADERO, CALLE JOSUE ESCOBEDO ENTRE CALLE ALBARRADA Y CALLE FRANCISCO I MADERO COLONIA PROGRES	-99.06514271	19.36130751
658	DIF210201934296	Ciudad de México	Iztapalapa	Iztapalapa	CALLE ESCUADRON 201 TENIENTE FAUSTO VEGA SANTANDER Y ALFONSO TORO COLONIA ESCUADRÓN 201, 09060 IZTAPALAPA, IZTAPALAPA CIUDAD DE MÉXICO ENTRE CALLE TENIENTE ROBERTO GOMEZ MORENO Y EJE VIAL 3 ORIENTE AVENIDA 5, AVENIDA AGUSTIN YA	-99.11030245	19.36655014
659	DIF210201934333	Ciudad de México	Iztapalapa	Iztapalapa	CALLE CENTRAL COLONIA UNIDAD EJÉRCITO CONSTITUCIONALISTA, 09220 IZTAPALAPA, IZTAPALAPA CIUDAD DE MÉXICO ENTRE CALLE UNIVERSIDAD Y CALLE CONSTITUCIÓN DE APATZINGÁN, CALLE CENTRAL ENTRE CALLE UNIVERSIDAD Y CALLE CONSTITUCIÓN	-99.05442173	19.38517317
660	DIF210201927306	Ciudad de México	Iztapalapa	Iztapalapa	CALLE SEBASTIAN BIRRAQUETEA COLONIA EJÉRCITO DE AGUA PRIETA, 09578 IZTAPALAPA, IZTAPALAPA CIUDAD DE MÉXICO ENTRE EJE VIAL 7 ORIENTE GUELATAO Y CALLE HILARIO ESPARZA, LA OBRA SE DESARROLLA EN CALLE SEBASTIAN BIRRAQUETEA	-99.03891687	19.36900046
661	DIF210201932097	Ciudad de México	Gustavo A. Madero	Gustavo A. Madero	CALLE ARMANDO LEAL COLONIA C.T.M. ATZACOALCO, 07090 GUSTAVO A. MADERO, GUSTAVO A. MADERO CIUDAD DE MÉXICO ENTRE CALLE CONTRATO COLECTIVO Y CALLE SALARIO MINIMO, SE LOCALIZA ENTRE CALLE CONTRATO COLECTIVO Y CALLE SALARIO MI	-99.09912758	19.50778569
662	DIF210201932101	Ciudad de México	Gustavo A. Madero	Gustavo A. Madero	CALLE RODOLFO MENDEZ COLONIA GABRIEL HERNÁNDEZ, 07080 GUSTAVO A. MADERO, GUSTAVO A. MADERO CIUDAD DE MÉXICO ENTRE AVENIDA PERIFERICO Y CALLE EVA SAMANO DE LOPEZ MATEOS, SE LOCALIZA ENTRE AVENIDA PERIFERICO Y CALLE EVA SAMA	-99.10028816	19.50648203
663	DIF210201932109	Ciudad de México	Gustavo A. Madero	Gustavo A. Madero	CALLE RODOLFO MENDEZ COLONIA GABRIEL HERNÁNDEZ, 07080 GUSTAVO A. MADERO, GUSTAVO A. MADERO CIUDAD DE MÉXICO ENTRE AVENIDA PERIFERICO Y CALLE EVA SAMANO DE LOPEZ MATEOS, SE LOCALIZA ENTRE AVENIDA PERIFERICO Y CALLE EVA SAMA	-99.10024525	19.50644158
664	DIF210201932113	Ciudad de México	Gustavo A. Madero	Gustavo A. Madero	CALLE HUITZILIHUITL COLONIA SANTA ISABEL TOLA, 07010 GUSTAVO A. MADERO, GUSTAVO A. MADERO CIUDAD DE MÉXICO ENTRE CALLE AXAYACATL Y CALLE CUAUHTEMOC, SE ENCUENTRA ENTRE CALLE AXAYACATL Y CUAUHTEMOC	-99.11518837	19.49770028
665	DIF210201932998	Ciudad de México	Iztapalapa	Iztapalapa	CALLE ALBARRADA COLONIA LEYES DE REFORMA 1A SECCIÓN, 09310 IZTAPALAPA, IZTAPALAPA CIUDAD DE MÉXICO ENTRE EJE VIAL 6 SUR LUIS MENDEZ Y CALLE 12, CALLE ALBARRADA ENTRE EJE VIAL 6 SUR LUIS MENDEZ Y CALLE 12 COLONIA LEYES DE RE	-99.06697064	19.36384134
666	DIF210201933001	Ciudad de México	Iztapalapa	Iztapalapa	CALLE AHUEHUETES COLONIA SANTA MARTHA ACATITLA NORTE, 09140 IZTAPALAPA, IZTAPALAPA CIUDAD DE MÉXICO ENTRE CALLE SOLIDARIDAD Y CALLE PIRULES, CALLE OCTAVIO PAZ CALLE AHUEHUETES ENTRE CALLE SOLIDARIDAD CALLE PIRULES Y CALLE OCT	-99.0054401	19.37245878
667	DIF210201933002	Ciudad de México	Iztapalapa	Iztapalapa	CALLE HORTENSIA COLONIA LOS ÁNGELES, 09830 IZTAPALAPA, IZTAPALAPA CIUDAD DE MÉXICO ENTRE AVENIDA DE LAS TORRES Y CALLE FRANCISCO GONZALEZ BOCANEGRA, LA OBRA SE DESARROLLÓ EN CALLE HORTENSIA	-99.06685392	19.3442344



#	FOLIO	ESTADO	MUNICIPIO	LOCALIDAD	DIRECCION	LONGITUD	LATITUD
668	DIF210201933003	Ciudad de México	Iztapalapa	Iztapalapa	CALLE BENITO JUAREZ COLONIA SAN MIGUEL TEOTONGO SECCIÓN MERCEDES, 09630 IZTAPALAPA, IZTAPALAPA CIUDAD DE MÉXICO ENTRE CALLE UNION DE COLONOS Y CALLE OLVIDO, EJE VIAL 6 SUR LAS TORRES CALLE BENITO JUAREZ ENTRE CALLE UNION DE	-98.99097216	19.34970179
669	DIF210201933004	Ciudad de México	Iztapalapa	Iztapalapa	CALLE AHUEHUETES COLONIA SANTA MARTHA ACATITLA NORTE, 09140 IZTAPALAPA, IZTAPALAPA CIUDAD DE MÉXICO ENTRE CALLE SOLIDARIDAD Y CALLE OCTAVIO PAZ, CALLE OYAMELES CALLE AHUEHUETES ENTRE CALLE SOLIDARIDAD CALLE OCTAVIO PAZ Y CALL	-99.0042853	19.37194764
670	DIF210201933005	Ciudad de México	Iztapalapa	Iztapalapa	CALLE JOSUE ESCOBEDO COLONIA PROGRESISTA, 09240 IZTAPALAPA, IZTAPALAPA CIUDAD DE MÉXICO ENTRE CALLE ALBARRADA Y CALLE FRANCISCO I MADERO, CALLE JOSUE ESCOBEDO ENTRE CALLE ALBARRADA Y CALLE FRANCISCO I MADERO COLONIA PROGRES	-99.06553512	19.36179464
671	DIF210201933006	Ciudad de México	Iztapalapa	Iztapalapa	CALLE IGNACIO COMONFORT BARRIO SANTA BÁRBARA, 09000 IZTAPALAPA, IZTAPALAPA CIUDAD DE MÉXICO ENTRE CERRADA COBOS Y CALLE COBOS, LA OBRA SE DESARROLLÓ EN CALLE IGNACIO COMONFORT	-99.10105736	19.36052807
672	DIF210201933007	Ciudad de México	Iztapalapa	Iztapalapa	CALLE CENTRAL COLONIA UNIDAD EJÉRCITO CONSTITUCIONALISTA, 09220 IZTAPALAPA, IZTAPALAPA CIUDAD DE MÉXICO ENTRE CALLE UNIVERSIDAD Y CALLE CONSTITUCIÓN DE APATZINGANG, CALLE CENTRAL ENTRE CALLE UNIVERSIDAD Y CALLE CONSTITUCIÓN	-99.0544861	19.384991
673	DIF210201933008	Ciudad de México	Iztapalapa	Iztapalapa	CALLE PAROTAS COLONIA SANTIAGO ACAHUALTEPEC 2A. AMPLIACIÓN, 09609 IZTAPALAPA, IZTAPALAPA CIUDAD DE MÉXICO ENTRE CALLE JUAREZ Y CALLE LEONA VICARIO, CALLE TLATLAYA CALLE PAROTAS ENTRE CALLE JUAREZ Y CALLE LEONA VICARIO CALLE T	-99.00599913	19.34700541
674	DIF210201933009	Ciudad de México	Iztapalapa	Iztapalapa	CALLE LICENCIADO EUSTAQUIO BUELNA GENERAL JOSÉ MARÍA PARRAS Y ÁNGEL TRÍAS COLONIA JUAN ESCUTIA, 09100 IZTAPALAPA, IZTAPALAPA CIUDAD DE MÉXICO ENTRE CALLE GENERAL JUAN ENRÍQUEZ Y CALLE GENERAL JESÚS GARCÍA MORALES, CALLE 6A CERR	-99.03227967	19.38752384
675	DIF210201933500	Ciudad de México	Iztapalapa	Iztapalapa	CALLE GANADEROS COLONIA SANTA ISABEL INDUSTRIAL, 09820 IZTAPALAPA, IZTAPALAPA CIUDAD DE MÉXICO ENTRE AVENIDA TLÁHUAC Y CALLE ARROZ, CALLE GANADEROS ENTRE AVENIDA TLÁHUAC Y CALLE ARROZ COLONIA SANTA ISABEL INDUSTRIAL CP. 098	-99.10656357	19.34933068
676	DIF210201933502	Ciudad de México	Iztapalapa	Iztapalapa	AVENIDA DE LAS TORRES COLONIA BUENAVISTA, 09700 IZTAPALAPA, IZTAPALAPA CIUDAD DE MÉXICO ENTRE CALLE ABEDULES Y CALLE LOMA CHINA, AVENIDA DE LAS TORRES COLONIA BUENAVISTA CP. 09700 IZTAPALAPA, IZTAPALAPA CIUDAD DE MÉXICO ENT	-99.02750596	19.32196265
677	DIF210201933503	Ciudad de México	Iztapalapa	Iztapalapa	CALLE JOSÉ LÓPEZ PORTILLO COLONIA CONSEJO AGRARISTA MEXICANO, 09760 IZTAPALAPA, IZTAPALAPA CIUDAD DE MÉXICO ENTRE CALLE PALMAS Y CALLE PALMILLAS, CALLE ENCINO CALLE JOSÉ LÓPEZ PORTILLO ENTRE CALLE PALMAS CALLE PALMILLAS Y CAL	-99.05793481	19.32179941
678	DIF210201933505	Ciudad de México	Iztapalapa	Iztapalapa	CALLE JOSÉ LÓPEZ PORTILLO COLONIA CONSEJO AGRARISTA MEXICANO, 09760 IZTAPALAPA, IZTAPALAPA CIUDAD DE MÉXICO ENTRE ANDADOR BENITO JUÁREZ Y CALLE TEZOZOMOC, CALLE CANAL DE HOUSTON CALLE JOSÉ LÓPEZ PORTILLO ENTRE ANDADOR BENITO	-99.05292887	19.32823314
679	DIF210201933510	Ciudad de México	Iztapalapa	Iztapalapa	CALLE GANADEROS COLONIA VALLE DEL SUR, 09819 IZTAPALAPA, IZTAPALAPA CIUDAD DE MÉXICO ENTRE AVENIDA CANAL NACIONAL Y PROLONGACION CULTIVOS, CALLE GANADEROS ENTRE AVENIDA CANAL NACIONAL Y PROLONGACION CULTIVOS COLONIA VALLE D	-99.11521329	19.35012029
680	DIF210201933511	Ciudad de México	Iztapalapa	Iztapalapa	CALLE PAROTAS COLONIA SANTIAGO ACAHUALTEPEC 2A. AMPLIACIÓN, 09609 IZTAPALAPA, IZTAPALAPA CIUDAD DE MÉXICO ENTRE CALLE TLATLAYA Y CALLE ESTHER ZUNO DE ECHEVERRIA, CALLE CARLOS HANK GONZALEZ CALLE PAROTAS ENTRE CALLE TLATLAYA Y	-99.0060045	19.34717244
681	DIF210201933512	Ciudad de México	Iztapalapa	Iztapalapa	CALLE REVOLUCIÓN COLONIA TEPALCATES, 09210 IZTAPALAPA, IZTAPALAPA CIUDAD DE MÉXICO ENTRE CALLE SANTA TERESA Y CALLE GENERAL ANTONIO DE LEÓN LOYOLA, CALLE REVOLUCIÓN ENTRE CALLE SANTA TERESA Y CALLE GENERAL ANTONIO DE LEÓN L	-99.05296337	19.38695698
682	DIF210201933513	Ciudad de México	Iztapalapa	Iztapalapa	AVENIDA BENITO JUÁREZ COLONIA LA POLVORILLA, 09750 IZTAPALAPA, IZTAPALAPA CIUDAD DE MÉXICO ENTRE CALLE MICHOCAN Y CALLE PUERTO ARISTA, AVENIDA BENITO JUÁREZ COLONIA LA POLVORILLA CP. 09750 IZTAPALAPA, IZTAPALAPA CIUDAD DE	-99.04971689	19.32162961
683	DIF210201933518	Ciudad de México	Iztapalapa	Iztapalapa	CALLE TOTLI COLONIA EL PARAÍSO, 09230 IZTAPALAPA, IZTAPALAPA CIUDAD DE MÉXICO ENTRE CALLE REYNA XÓCHILT Y CALLE CONGRESO DE APATZINGÁN, CALLE QUETZAL CALLE TOTLI ENTRE CALLE REYNA XÓCHILT CALLE CONGRESO DE APATZINGÁN Y CALLE	-99.02929028	19.37435113
684	DIF210201933520	Ciudad de México	Iztapalapa	Iztapalapa	CALLE FRAY JESÚS ALMANZA COLONIA TEPALCATES, 09210 IZTAPALAPA, IZTAPALAPA CIUDAD DE MÉXICO ENTRE CALLE REVOLUCIÓN Y CALZADA IGNACIO ZARAGOZA, CALLE FRAY JESÚS ALMANZA ENTRE CALLE REVOLUCIÓN Y CALZADA IGNACIO ZARAGOZA COLONI	-99.05155789	19.39001459
685	DIF210201933521	Ciudad de México	Iztapalapa	Iztapalapa	CALLE TLACUITLAPA TLAOLA COLONIA MIGUEL DE LA MADRID HURTADO, 09698 IZTAPALAPA, IZTAPALAPA CIUDAD DE MÉXICO ENTRE CALLE IXTLAHUACAN Y AVENIDA MEXICO, CALLE VILLA FLORES CALLE TLACUITLAPA TLAOLA ENTRE CALLE IXTLAHUACAN Y AVENI	-99.00241389	19.3430749

#	FOLIO	ESTADO	MUNICIPIO	LOCALIDAD	DIRECCION	LONGITUD	LATITUD
686	DIF210201935030	Ciudad de México	Iztapalapa	Iztapalapa	AVENIDA 11 COLONIA EL VERGEL, 09880 IZTAPALAPA, IZTAPALAPA CIUDAD DE MÉXICO ENTRE CALLE MORELOS Y CALLE CINE MEXICANO, AVENIDA 11 ENTRE CALLE MORELOS Y CALLE CINE MEXICANO COLONIA EL VERGEL CP. 09880 IZTAPALAPA CIUDAD DE MÉ	-99.08443677	19.31809785
687	DIF210201935033	Ciudad de México	Iztapalapa	Iztapalapa	AVENIDA HIDALGO COLONIA SAN NICOLÁS TOLENTINO, 09850 IZTAPALAPA, IZTAPALAPA CIUDAD DE MÉXICO ENTRE CALLE 1RA. PRIV. DE HIDALGO Y CALLE UNIDAD SAN NICOLÁS TOLENTINO, AVENIDA HIDALGO ENTRE CALLE 1RA. PRIV. DE HIDALGO Y CALLE	-99.09192146	19.32883519
688	DIF210201935035	Ciudad de México	Iztapalapa	Iztapalapa	CALLE PAROTAS COLONIA SANTIAGO ACAHUALTEPEC 2A. AMPLIACIÓN, 09609 IZTAPALAPA, IZTAPALAPA CIUDAD DE MÉXICO ENTRE CALLE NNOPALTEPEC Y CALLE TLATLAYA, CALLE LEONA VICARIO CALLE PAROTAS ENTRE CALLE NNOPALTEPEC Y CALLE TLATLAYA CA	-99.00603668	19.34695479
689	DIF210201935037	Ciudad de México	Iztapalapa	Iztapalapa	AVENIDA HIDALGO COLONIA SAN NICOLÁS TOLENTINO, 09850 IZTAPALAPA, IZTAPALAPA CIUDAD DE MÉXICO ENTRE CALLE 1RA. PRIV. DE HIDALGO Y CALLE DE LOS OLIVOS, AVENIDA HIDALGO ENTRE CALLE 1RA. PRIV. DE HIDALGO Y CALLE DE LOS OLIVOS C	-99.08888422	19.32847586
690	DIF210201935039	Ciudad de México	Iztapalapa	Iztapalapa	CALLE TLOALA TLACUITLAPA COLONIA MIGUEL DE LA MADRID HURTADO, 09698 IZTAPALAPA, IZTAPALAPA CIUDAD DE MÉXICO ENTRE CALLE CEDRO Y AVENIDA MEXICO, AVENIDA IXTLAHUACAN CALLE TLOALA TLACUITLAPA ENTRE CALLE CEDRO Y AVENIDA MEXICO	-99.00304975	19.34323181
691	DIF210201935040	Ciudad de México	Iztapalapa	Iztapalapa	AVENIDA ALFONSO TORO COLONIA ESCUADRÓN 201, 09060 IZTAPALAPA, IZTAPALAPA CIUDAD DE MÉXICO ENTRE CALLE TENIENTE FAUSTO VEGA SANTANDER Y EJE VIAL 3 ORIENTE AVENIDA 5, AVENIDA AGUSTIN YAÑEZ AVENIDA ALFONSO TORO ENTRE CALLE TENIE	-99.11073481	19.36664052
692	DIF210201935044	Ciudad de México	Iztapalapa	Iztapalapa	CALLE INGENIEROS TOPÓGRAFOS COLONIA NUEVA ROSITA, 09420 IZTAPALAPA, IZTAPALAPA CIUDAD DE MÉXICO ENTRE EJE VIAL 3 ORIENTE Y CALLE CONTADORES, CALLE DEL ROSAL CALLE INGENIEROS TOPÓGRAFOS ENTRE EJE VIAL 3 ORIENTE CALLE CONTADORE	-99.1078843	19.37653301
693	DIF210201927856	Ciudad de México	Iztapalapa	Iztapalapa	CALLE FRANCISCO.I MADERO VENUSTIANO CARRANZA REAL DEL MONTE NIÑOS HEROES NEVADO DE TOLUCA, CHABACANO COLONIA LOMAS DE ZARAGOZA, 09620 IZTAPALAPA, IZTAPALAPA CIUDAD DE MÉXICO ENTRE CALLE LAZARO CARDENAS Y CALLE JOSE MARIA MORELO	-98.99503152	19.35215943
694	DIF210201928493	Ciudad de México	Tláhuac	Tláhuac	CALLE CRÁTER TYCHO INTERIOR SN COLONIA SELENE, 13420 TLÁHUAC, TLÁHUAC CIUDAD DE MÉXICO ENTRE CALLE MAR DE LA FECUNDIDAD Y CALLE RIACHUELO SERPENTINO, CALLE VALLE ALPINO A DOS CUADRAS DEL PARQUE SELENE	-99.00257586	19.28364336
695	DIF210201928514	Ciudad de México	Tláhuac	Tláhuac	CALLE GENERAL ANAYA INTERIOR SN COLONIA LA ESTACIÓN, 13319 TLÁHUAC, TLÁHUAC CIUDAD DE MÉXICO ENTRE CALLE SALVADOR DÍAZ MIRÓN Y CALLE ESTACIÓN PINO SUÁREZ, CALLE GÓMEZ FARIAS EN LA CALLE SE ENCUETRA EL COLEGIO OVIDIO DECROLY S	-99.04047997	19.31163334
696	DIF210201932126	Ciudad de México	Gustavo A. Madero	Gustavo A. Madero	CERRADA EMILIANO ZAPATA PUEBLO SANTIAGO ATZACOALCO, 07040 GUSTAVO A. MADERO, GUSTAVO A. MADERO CIUDAD DE MÉXICO ENTRE AVENIDA CENTENARIO Y CALLE EMILIANO ZAPATA, SE LOCALIZA ENTRE AVENIDA CENTENARIO Y CALLE EMILIANO ZAPATA	-99.09655254	19.49918704
697	DIF210201932128	Ciudad de México	Gustavo A. Madero	Gustavo A. Madero	CERRADA EMILIANO ZAPATA PUEBLO SANTIAGO ATZACOALCO, 07040 GUSTAVO A. MADERO, GUSTAVO A. MADERO CIUDAD DE MÉXICO ENTRE AVENIDA CENTENARIO Y CALLE EMILIANO ZAPATA, SE ENCUENTRA ENTRE AV CENTENARIO Y CALLE EMILIANO ZAPATA	-99.0965	19.4991
698	DIF210201932172	Ciudad de México	Gustavo A. Madero	Gustavo A. Madero	CALLE CAMINO PARQUE CENTRAL COLONIA CAMPESTRE ARAGÓN, 07530 GUSTAVO A. MADERO, GUSTAVO A. MADERO CIUDAD DE MÉXICO ENTRE CALLE CAMINO CENTRAL NORTE Y CALLE CAMINO CENTRAL SUR, SE LOCALIZA ENTRE CALLE CAMINO CENTRAL NORTE Y	-99.0788	19.4858
699	DIF210201933057	Ciudad de México	Iztapalapa	Iztapalapa	AVENIDA INSURGENTES PUEBLO SANTA CRUZ MEYEHUALCO, 09700 IZTAPALAPA, IZTAPALAPA CIUDAD DE MÉXICO ENTRE AVENIDA MANUEL CAÑAS Y CALLE JUSTO SIERRA, AVENIDA INSURGENTES PUEBLO SANTA CRUZ MEYEHUALCO, CP. 09700 IZTAPALAPA, I	-99.0388262	19.33586576
700	DIF210201933069	Ciudad de México	Iztapalapa	Iztapalapa	AVENIDA INSURGENTES COLONIA DESARROLLO URBANO QUETZALCOATL, 09700 IZTAPALAPA, IZTAPALAPA CIUDAD DE MÉXICO ENTRE CALLE URSULO GALVAN Y AVENIDA MANUEL CAÑAS, AVENIDA INSURGENTES COLONIA DESARROLLO URBANO QUETZALCOATL CP. 0970	-99.04459813	19.33758156
701	DIF210201933072	Ciudad de México	Iztapalapa	Iztapalapa	CALLE IGNACIO COMONFORT BARRIO SAN LUCAS, 09000 IZTAPALAPA, IZTAPALAPA CIUDAD DE MÉXICO ENTRE CALLE PORFIRIO DÍAZ Y CALLE AYUNTAMIENTO, LA OBRA SE DESARROLLÓ EN CALLE IGNACIO COMONFORT	-99.09345154	19.35857031
702	DIF210201933074	Ciudad de México	Iztapalapa	Iztapalapa	CALLE OAXACA COLONIA IZTLAHUACÁN, 09690 IZTAPALAPA, IZTAPALAPA CIUDAD DE MÉXICO ENTRE AVENIDA MEXICO Y CALLE CEDRO, CALLE TLACUITLAPA CALLE OAXACA ENTRE AVENIDA MEXICO Y CALLE CEDRO CALLE TLACUITLAPA COLONIA IZTLAHUACÁN CP. 0	-99.0025492	19.34312659
703	DIF210201933523	Ciudad de México	Iztapalapa	Iztapalapa	CALLE GANADEROS PUEBLO LOS REYES CULHUACÁN, 09840 IZTAPALAPA, IZTAPALAPA CIUDAD DE MÉXICO ENTRE PROLONGACION CULTIVOS Y AVENIDA TLÁHUAC, CALLE GANADEROS ENTRE PROLONGACION CULTIVOS Y AVENIDA TLÁHUAC PUEBLO LOS REYES CULHUAC	-99.10938847	19.34962217
704	DIF210201933529	Ciudad de México	Iztapalapa	Iztapalapa	CALLE HORTENSIA COLONIA LOS ÁNGELES, 09830 IZTAPALAPA, IZTAPALAPA CIUDAD DE MÉXICO ENTRE EJE VIAL 8 SUR CALZADA ERMITA IZTAPALAPA Y AVENIDA DEL ROSAL, CALLE HORTENSIA ENTRE EJE VIAL 8 SUR CALZADA ERMITA IZTAPALAPA Y AVENID	-99.06653205	19.34558584

#	FOLIO	ESTADO	MUNICIPIO	LOCALIDAD	DIRECCION	LONGITUD	LATITUD
705	DIF210201933530	Ciudad de México	Iztapalapa	Iztapalapa	AVENIDA REVOLUCIÓN SOCIAL COLONIA UNIDAD VICENTE GUERRERO, 09200 IZTAPALAPA, IZTAPALAPA CIUDAD DE MÉXICO ENTRE PERIFERICO ANILLO PERIFÉRICO Y CALLE 1 CRESCENCIO MAGAÑA, AVENIDA REVOLUCIÓN SOCIAL ENTRE PERIFERICO ANILLO PERI	-99.05591026	19.35238266
706	DIF210201933532	Ciudad de México	Iztapalapa	Iztapalapa	CALLE AHUEHUETES Y PINOS CIUDAD INDUSTRIAL SANTA MARTHA ACATITLA NORTE, 09140 IZTAPALAPA, IZTAPALAPA CIUDAD DE MÉXICO ENTRE CALLE CEDRO Y CALLE OYAMALES, CALLE FRANCISCO CESAR MORALES CALLE AHUEHUETES Y PINOS ENTRE CALLE CEDR	-99.00778431	19.37282172
707	DIF210201933533	Ciudad de México	Iztapalapa	Iztapalapa	CALLE CENTRAL COLONIA UNIDAD EJÉRCITO CONSTITUCIONALISTA, 09220 IZTAPALAPA, IZTAPALAPA CIUDAD DE MÉXICO ENTRE CALLE UNIVERSIDAD Y CALLE CONSTITUCIÓN DE APATZINGÁN, CALLE CENTRAL ENTRE CALLE UNIVERSIDAD Y CALLE CONSTITUCIÓN	-99.05441368	19.38575257
708	DIF210201933537	Ciudad de México	Iztapalapa	Iztapalapa	CALLE IGNACIO COMONFORT BARRIO SAN LUCAS, 09000 IZTAPALAPA, IZTAPALAPA CIUDAD DE MÉXICO ENTRE CALLE LOS REYES Y CALLE PORFIRIO DÍAZ, CALLE IGNACIO COMONFORT ENTRE CALLE LOS REYES Y CALLE PORFIRIO DÍAZ BARRIO SAN LUCAS CP.	-99.09699239	19.35954128
709	DIF210201933540	Ciudad de México	Iztapalapa	Iztapalapa	CALLE AHUEHUETES COLONIA SANTA MARTHA ACATITLA NORTE, 09140 IZTAPALAPA, IZTAPALAPA CIUDAD DE MÉXICO ENTRE CALLE PIRULES Y CALLE SOLIDARIDAD, CALLE TRUENOS CALLE AHUEHUETES ENTRE CALLE PIRULES CALLE SOLIDARIDAD Y CALLE TRUENOS	-99.00742411	19.37290295
710	DIF210201933542	Ciudad de México	Iztapalapa	Iztapalapa	CALLE CENTRAL COLONIA UNIDAD EJÉRCITO CONSTITUCIONALISTA, 09220 IZTAPALAPA, IZTAPALAPA CIUDAD DE MÉXICO ENTRE PROLONGACION PLUTARCO ELIAS CALLES Y , CALLE CENTRAL ENTRE PROLONGACION PLUTARCO ELIAS CALLES COLONIA UNIDAD EJÉ	-99.05549402	19.38143151
711	DIF210201933572	Ciudad de México	Iztapalapa	Iztapalapa	CALLE BELLAVISTA COLONIA SAN JUAN XALPA, 09850 IZTAPALAPA, IZTAPALAPA CIUDAD DE MÉXICO ENTRE AVENIDA 11 Y PRIVADA BILLAVISTA, CALLE BELLAVISTA ENTRE AVENIDA 11 Y PRIVADA BILLAVISTA COLONIA SAN JUAN XALPA CP. 09850 IZTAPALAP	-99.08205626	19.33296852
712	DIF210201934308	Ciudad de México	Iztapalapa	Iztapalapa	CALLE INGENIEROS TOPÓGRAFOS BIÓGRAFOS Y CONTADORES COLONIA NUEVA ROSITA, 09420 IZTAPALAPA, IZTAPALAPA CIUDAD DE MÉXICO ENTRE CALLE INGENIEROS Y EJE VIAL 3 ORIENTE, CALLE DEL ROSAL CALLE INGENIEROS TOPÓGRAFOS BIÓGRAFOS Y CONTA	-99.10791531	19.3765609
713	DIF210201934310	Ciudad de México	Iztapalapa	Iztapalapa	CALLE REYNA XOCHITL QUETZAL COLONIA EL PARAÍSO, 09230 IZTAPALAPA, IZTAPALAPA CIUDAD DE MÉXICO ENTRE CALLE JUANA DE ARCO Y CALLE LUIS ECHEVERRIA, CALLE TLALOC CALLE REYNA XOCHITL QUETZAL ENTRE CALLE JUANA DE ARCO Y CALLE LUIS	-99.03345751	19.37514353
714	DIF210201934313	Ciudad de México	Iztapalapa	Iztapalapa	CALLE JOSE MARIA GUTIERREZ ROJAS COLONIA ERMITA ZARAGOZA, 09180 IZTAPALAPA, IZTAPALAPA CIUDAD DE MÉXICO ENTRE CALLE JESUS DIAZ CARRILLO Y CALLE HERMANOS LOPEZ RAYON, AVENIDA TEXCOCO CALLE JOSE MARIA GUTIERREZ ROJAS ENTRE CALL	-99.00044998	19.37058849
715	DIF210201924569	Ciudad de México	Iztapalapa	Iztapalapa	CALLE CARRIL COLONIA SAN JUAN XALPA, 09850 IZTAPALAPA, IZTAPALAPA CIUDAD DE MÉXICO ENTRE CALLE 3 DE MAYO Y CALLE ESTRELLA, CALLE NARANJO CALLE CARRIL ENTRE CALLE 3 DE MAYO Y CALLE ESTRELLA CALLE NARANJO COLONIA SAN JUAN XALPA	-99.08200373	19.33863825
716	DIF210201924587	Ciudad de México	Iztapalapa	Iztapalapa	CALLE 71 COLONIA SANTA CRUZ MEYEHUALCO, 09290 IZTAPALAPA, IZTAPALAPA CIUDAD DE MÉXICO ENTRE AVENIDA 4 Y EJE VIAL 8 SUR CALZADA ERMITA IZTAPALAPA, CALLE 71 ENTRE AVENIDA 4 Y EJE VIAL 8 SUR CALZADA ERMITA IZTAPALAPA COLONIA S	-99.04749688	19.34389274
717	DIF210201927862	Ciudad de México	Iztapalapa	Iztapalapa	CALLE LAZARO CARDENAS FLORES TIERRA BLANCA MARGARITA, SIMON BOLIVAR, UNION DE COLONOS COLONIA SAN MIGUEL TEOTONGO SECCIÓN TORRES, 09630 IZTAPALAPA, IZTAPALAPA CIUDAD DE MÉXICO ENTRE CALLE AUTOPISTA MEXICO-PUEBLA Y EJE VIAL 6 SU	-98.9882473	19.3489559
718	DIF210201928544	Ciudad de México	Tláhuac	Tláhuac	CALLE GENERAL ANAYA INTERIOR SN COLONIA LA ESTACIÓN, 13319 TLÁHUAC, TLÁHUAC CIUDAD DE MÉXICO ENTRE CALLE SALVADOR DÍAZ MIRÓN Y CALLE ESTACIÓN PINO SUÁREZ, CALLE GÓMEZ FARIAS EN LA CALLE SE ENCUETRA EL COLEGIO OVIDIO DECROLY S	-99.04051212	19.3116415
719	DIF210201928550	Ciudad de México	Tláhuac	Tláhuac	CALLE GENERAL ANAYA INTERIOR SN COLONIA LA ESTACIÓN, 13319 TLÁHUAC, TLÁHUAC CIUDAD DE MÉXICO ENTRE CALLE PINO SUÁREZ Y CALLE SALVADOR DÍAZ MIRÓN, CALLE GÓMEZ FARIAS EN LA CALLE SE ENCUETRA EL COLEGIO OVIDIO DECROLY SC	-99.04052285	19.31167187
720	DIF210201931534	Ciudad de México	Venustiano Carranza	Venustiano Carranza	RETORNO 16 DE GENARO GARCÍA COLONIA JARDÍN BALBUENA, 15900 VENUSTIANO CARRANZA, VENUSTIANO CARRANZA CIUDAD DE MÉXICO ENTRE CALLE GENARO GARCÍA Y RETORNO 16 DE GENARO GARCÍA , RETORNO 11 DE GENARO GARCÍA LA OBRA SE REALIZA	-99.10633902	19.41574614
721	DIF210201931545	Ciudad de México	Iztapalapa	Iztapalapa	CALLE 1 ALBERTO HERNANDEZ 1 JOSÉ PALACIOS 1 TORIBIO RODRÍGUEZ21 TORIBIO RODRÍGUEZ, 1 EMILIO ROSAS, 1 CRESENCIO TORRES, 1 CARLOS MANCILLA COLONIA UNIDAD VICENTE GUERRERO, 09200 IZTAPALAPA, IZTAPALAPA CIUDAD DE MÉXICO ENTRE CALL	-99.0570698	19.35526459
722	DIF210201931549	Ciudad de México	Iztapalapa	Iztapalapa	CALLE 1 JOSÉ VICTORIA 1 AURELIO MENESES 2A MENESES 1 FRANCISCO RIVERA 2 B HERNANDEZ, 1 CASIMIRO DEL VALLE COLONIA UNIDAD VICENTE GUERRERO, 09200 IZTAPALAPA, IZTAPALAPA CIUDAD DE MÉXICO ENTRE CALLE COMBATE DE CELAYA Y AVENIDA R	-99.05167107	19.35405206

#	FOLIO	ESTADO	MUNICIPIO	LOCALIDAD	DIRECCION	LONGITUD	LATITUD
723	DIF210201932182	Ciudad de México	Gustavo A. Madero	Gustavo A. Madero	CALLE PUERTO DE ENSENADA COLONIA AMPLIACIÓN CASAS ALEMÁN, 07580 GUSTAVO A. MADERO, GUSTAVO A. MADERO CIUDAD DE MÉXICO ENTRE CALLE PUERTO SALINA CRUZ Y CALLE PUERTO SALINA CRUZ, SE LOCALIZA ENTRE CALLE PUERTO SALINA CRUZ	-99.0855	19.481
724	DIF210201932189	Ciudad de México	Gustavo A. Madero	Gustavo A. Madero	CALLE ESTADO DE NAYARIT COLONIA PROVIDENCIA, 07550 GUSTAVO A. MADERO, GUSTAVO A. MADERO CIUDAD DE MÉXICO ENTRE CALLE ESTADO DE COLIMA Y CALLE ESTADO DE JALISCO, SE LOCALIZA ENTRE CALLE ESTADO DE COLIMA Y CALLE ESTADO DE JA	-99.0687	19.48564539
725	DIF210201932192	Ciudad de México	Gustavo A. Madero	Gustavo A. Madero	CALLE PTO. SALINA CRUZ COLONIA AMPLIACIÓN CASAS ALEMÁN, 07580 GUSTAVO A. MADERO, GUSTAVO A. MADERO CIUDAD DE MÉXICO ENTRE CALLE PTO SALINA CRUZ Y CALLE PTO ENSENADA, SE ENCUENTRA ENTRE CALLE PTO SALINA CRUZ Y PTO ENSENADA	-99.08559673	19.48058854
726	DIF210201932195	Ciudad de México	Gustavo A. Madero	Gustavo A. Madero	CALLE PUERTO MAZATLÁN COLONIA AMPLIACIÓN CASAS ALEMÁN, 07580 GUSTAVO A. MADERO, GUSTAVO A. MADERO CIUDAD DE MÉXICO ENTRE CALLE PUERTO PAPALNTLA Y CALLE BARRA DE NAUTLA, SE LOCALIZA ENTRE CALLE PUERTO PAPALNTLA Y CALLE BARR	-99.0818	19.478
727	DIF210201933076	Ciudad de México	Iztapalapa	Iztapalapa	AVENIDA INSURGENTES COLONIA DESARROLLO URBANO QUETZALCOATL, 09700 IZTAPALAPA, IZTAPALAPA CIUDAD DE MÉXICO ENTRE CALLE VILLA CASTIN Y CALLE VILLA DOS, AVENIDA INSURGENTES COLONIA DESARROLLO URBANO QUETZALCOATL CP. 09700 IZTA	-99.03884092	19.33578944
728	DIF210201933079	Ciudad de México	Iztapalapa	Iztapalapa	CALLE LICENCIADO EUSTAQUIO BUELNA GENERAL ANTONIO G. LEÓN PABLO GARCÍA, CORONEL LUIS MERINO, GENERAL JUAN ENRÍQUEZ, GENERAL FELIPE DE LA GARZA, JOSÉ MARÍA PARRAS Y ÁNGEL TRIÁS COLONIA JUAN ESCUTIA, 09100 IZTAPALAPA, IZTAPALAPA CI	-99.03289117	19.38617594
729	DIF210201933084	Ciudad de México	Iztapalapa	Iztapalapa	CALLE IGNACIO COMONFORT BARRIO SAN LUCAS, 09000 IZTAPALAPA, IZTAPALAPA CIUDAD DE MÉXICO ENTRE CALLE GENERAL ANAYA Y CALLE PORFIRIO DÍAZ, LA OBRA SE DESARROLLÓ EN CALLE IGNACIO COMONFORT	-99.09747519	19.35969311
730	DIF210201933086	Ciudad de México	Iztapalapa	Iztapalapa	PROLONGACION PLUTARCO ELIAS CALLES COLONIA UNIDAD EJÉRCITO CONSTITUCIONALISTA, 09220 IZTAPALAPA, IZTAPALAPA CIUDAD DE MÉXICO ENTRE CALLE CENTRAL Y CALLE EJERCITO CONSTITUCIONALISTA, PROLONGACION PLUTARCO ELIAS CALLES ENTRE	-99.0537645	19.38118224
731	DIF210201933090	Ciudad de México	Iztapalapa	Iztapalapa	AVENIDA INSURGENTES COLONIA LAS PEÑAS, 09750 IZTAPALAPA, IZTAPALAPA CIUDAD DE MÉXICO ENTRE CALLE AGUSTIN MELGAR Y CALLE IGNACIO MANUEL ALTAMIRANO, AVENIDA INSURGENTES COLONIA LAS PEÑAS CP. 09750 IZTAPALAPA, IZTAPALAPA CIUDA	-99.04894899	19.33854527
732	DIF210201933094	Ciudad de México	Iztapalapa	Iztapalapa	CALLE CEDRO CDA ARBOLEDAS COLONIA MIGUEL DE LA MADRID HURTADO, 09698 IZTAPALAPA, IZTAPALAPA CIUDAD DE MÉXICO ENTRE CALLE OAXACA Y CALLE BARRANCA, CALLE REVOLUCION CALLE CEDRO CDA ARBOLEDAS ENTRE CALLE OAXACA Y CALLE BARRANCA	-99.0019511	19.34253219
733	DIF210201933098	Ciudad de México	Iztapalapa	Iztapalapa	AVENIDA INSURGENTES PUEBLO SANTA CRUZ MEYEHUALCO, 09700 IZTAPALAPA, IZTAPALAPA CIUDAD DE MÉXICO ENTRE CALLE IGNACIO MANUEL ALTAMIRANO Y CALLE VILLA VICTORIA, AVENIDA INSURGENTES PUEBLO SANTA CRUZ MEYEHUALCO, CP. 09700	-99.04592565	19.33790638
734	DIF210201933574	Ciudad de México	Iztapalapa	Iztapalapa	CALLE GENERAL JESÚS GARCÍA MORALES Y EUSTAQUIO BUELNA COLONIA JUAN ESCUTIA, 09100 IZTAPALAPA, IZTAPALAPA CIUDAD DE MÉXICO ENTRE CALLE JOSÉ MARÍA PATONI Y CALLE MANUEL LIRA Y ORTEGA, CALZADA IGNACIO ZARAGOZA CALLE GENERAL JESÚ	-99.03255434	19.38663344
735	DIF210201933577	Ciudad de México	Iztapalapa	Iztapalapa	CALLE MOCTEZUMA BARRIO SAN MIGUEL, 09360 IZTAPALAPA, IZTAPALAPA CIUDAD DE MÉXICO ENTRE EJE VIAL 5 ORIENTE JAVIER ROJO GÓMEZ Y CERRADA 4 MOCTEZUMA, CALLE MOCTEZUMA ENTRE EJE VIAL 5 ORIENTE JAVIER ROJO GÓMEZ Y CERRADA 4 MOCT	-99.08226061	19.35770547
736	DIF210201933579	Ciudad de México	Iztapalapa	Iztapalapa	AVENIDA RODOLFO USIGLI CIUDAD INDUSTRIAL SECTOR POPULAR, 09060 IZTAPALAPA, IZTAPALAPA CIUDAD DE MÉXICO ENTRE CALLE SUR 107A Y EJE VIAL 2 ORIENTE CALZADA DE LA VIGA, AVENIDA AGUSTIN YAÑEZ AVENIDA RODOLFO USIGLI ENTRE CALLE SUR	-99.11988394	19.36369779
737	DIF210201933580	Ciudad de México	Iztapalapa	Iztapalapa	CALLE LIRIO AV. ALAMOS COLONIA CAMPESTRE POTRERO, 09637 IZTAPALAPA, IZTAPALAPA CIUDAD DE MÉXICO ENTRE CALLE DE LAS TORRES Y CALLE NUBE, CALLE GLADIOLA CALLE LIRIO AV. ALAMOS ENTRE CALLE DE LAS TORRES Y CALLE NUBE CALLE GLADIO	-98.97713091	19.33082422
738	DIF210201933581	Ciudad de México	Iztapalapa	Iztapalapa	AVENIDA REVOLUCIÓN SOCIAL COLONIA CONSTITUCIÓN DE 1917, 09260 IZTAPALAPA, IZTAPALAPA CIUDAD DE MÉXICO ENTRE CALLE SALVADOR GUZMAN Y CALLE JOSÉ RODRÍGUEZ, AVENIDA REVOLUCIÓN SOCIAL ENTRE CALLE SALVADOR GUZMAN Y CALLE JOSÉ RO	-99.05311202	19.35159344
739	DIF210201933582	Ciudad de México	Iztapalapa	Iztapalapa	CALLE MAGNOLIA TULIPAN AV. UNION DE COLONOS OLVIDO, 5 DE MAYO, 20 DE NOVIEMBRE, ESPARRAGO, NOGAL COLONIA SAN MIGUEL TEOTONGO SECCIÓN ACORRALADO, 09630 IZTAPALAPA, IZTAPALAPA CIUDAD DE MÉXICO ENTRE CALLE DALIA Y CALLE PIPILA, EJ	-98.99261802	19.34728357
740	DIF210201933585	Ciudad de México	Iztapalapa	Iztapalapa	AVENIDA RODOLFO USIGLI COLONIA SECTOR POPULAR, 09060 IZTAPALAPA, IZTAPALAPA CIUDAD DE MÉXICO ENTRE CALLE SUR 107A Y CALLE SUR 101B, AVENIDA AGUSTIN YAÑEZ AVENIDA RODOLFO USIGLI ENTRE CALLE SUR 107A CALLE SUR 101B Y AVENIDA AG	-99.11854563	19.36383992

#	FOLIO	ESTADO	MUNICIPIO	LOCALIDAD	DIRECCION	LONGITUD	LATITUD
741	DIF210201933587	Ciudad de México	Iztapalapa	Iztapalapa	EJE VIAL 5 ORIENTE JAVIER ROJO GÓMEZ COLONIA LEYES DE REFORMA 3A SECCIÓN, 09310 IZTAPALAPA, IZTAPALAPA CIUDAD DE MÉXICO ENTRE EJE VIAL 5 SUR LEYES DE REFORMA Y CALLE BATALLA PASO DE OVEJAS, EJE VIAL 5 ORIENTE JAVIER ROJO G	-99.07756142	19.37775738
742	DIF210201933588	Ciudad de México	Iztapalapa	Iztapalapa	CALLE REYNA XOCHITL QUETZAL, TLALOC COLONIA EL PARAÍSO, 09230 IZTAPALAPA, IZTAPALAPA CIUDAD DE MÉXICO ENTRE CALLE JUANA DE ARCO Y CALLE LUIS ECHEVERRIA, CALLE BATALLA DE OJITOS CALLE REYNA XOCHITL QUETZAL TLALOC ENTRE CALLE J	-99.03317641	19.37520426
743	DIF210201933589	Ciudad de México	Iztapalapa	Iztapalapa	CALLE BELLAVISTA COLONIA SAN JUAN XALPA, 09850 IZTAPALAPA, IZTAPALAPA CIUDAD DE MÉXICO ENTRE AVENIDA 11 Y CALLE ALMENDRA, CALLE BELLAVISTA ENTRE AVENIDA 11 Y CALLE ALMENDRA COLONIA SAN JUAN XALPA CP. 09850 IZTAPALAPA CIUDAD	-99.08422526	19.33348716
744	DIF210201933596	Ciudad de México	Iztapalapa	Iztapalapa	AVENIDA RODOLFO USIGLI COLONIA HÉROES DE CHURUBUSCO, 09090 IZTAPALAPA, IZTAPALAPA CIUDAD DE MÉXICO ENTRE CALLE SUR 107A Y CALLE SUR 113B, AVENIDA AGUSTIN YAÑEZ AVENIDA RODOLFO USIGLI ENTRE CALLE SUR 107A CALLE SUR 113B Y AVEN	-99.11558846	19.36328204
745	DIF210201934320	Ciudad de México	Iztapalapa	Iztapalapa	CALLE QUETZAL COLONIA EL PARAÍSO, 09230 IZTAPALAPA, IZTAPALAPA CIUDAD DE MÉXICO ENTRE CALLE BATALLA DE OJITOS Y CALLE LUIS ECHEVERRIA, CALLE BATALLON LIGERO DE TOLUCA CALLE QUETZAL ENTRE CALLE BATALLA DE OJITOS Y CALLE LUIS E	-99.03527782	19.37679348
746	DIF210201934327	Ciudad de México	Iztapalapa	Iztapalapa	EJE VIAL 6 SUR LAS TORRES COLONIA SANTIAGO ACAHUALTEPEC 2A. AMPLIACIÓN, 09609 IZTAPALAPA, IZTAPALAPA CIUDAD DE MÉXICO ENTRE CALLE PAROTAS Y CALLE OCTAVIO SENTIES, CALLE JUAREZ EJE VIAL 6 SUR LAS TORRES ENTRE CALLE PAROTAS Y C	-99.00764994	19.35009917
747	DIF210201934330	Ciudad de México	Iztapalapa	Iztapalapa	EJE VIAL 5 ORIENTE JAVIER ROJO GÓMEZ COLONIA CUCHILLA DEL MORAL, 09319 IZTAPALAPA, IZTAPALAPA CIUDAD DE MÉXICO ENTRE EJE VIAL 3 SUR FERROCARRIL DE RÍO FRÍO Y EJE VIAL 4 SUR SAN RAFAEL ATLIXCO, EJE VIAL 5 ORIENTE JAVIER ROJO	-99.07515116	19.38646677
748	DIF210201934332	Ciudad de México	Iztapalapa	Iztapalapa	AVENIDA RÍO CHURUBUSCO COLONIA UNIDAD MODELO, 09089 IZTAPALAPA, IZTAPALAPA CIUDAD DE MÉXICO ENTRE AVENIDA EXHACIENDA DE GUADALUPE Y CALLE ORIENTE 160, AVENIDA UNIDAD MODELO AVENIDA RÍO CHURUBUSCO ENTRE AVENIDA EXHACIENDA DE G	-99.12766041	19.36383394
749	DIF210201934344	Ciudad de México	Iztapalapa	Iztapalapa	CALLE CENTRAL COLONIA UNIDAD EJÉRCITO CONSTITUCIONALISTA, 09220 IZTAPALAPA, IZTAPALAPA CIUDAD DE MÉXICO ENTRE PROLONGACION PLUTARCO ELIAS CALLES Y CALLE UNIVERSIDAD, CALLE CENTRAL ENTRE PROLONGACION PLUTARCO ELIAS CALLES Y	-99.05512194	19.38279569
750	DIF210201934346	Ciudad de México	Iztapalapa	Iztapalapa	EJE VIAL 5 ORIENTE JAVIER ROJO GÓMEZ COLONIA LEYES DE REFORMA 3A SECCIÓN, 09310 IZTAPALAPA, IZTAPALAPA CIUDAD DE MÉXICO ENTRE EJE VIAL 4 SUR SAN RAFAEL ATLIXCO Y CALLEJON BATALLA CASA BLANCA, EJE VIAL 5 ORIENTE JAVIER ROJO	-99.07610025	19.38290758
751	DIF210201934355	Ciudad de México	Iztapalapa	Iztapalapa	AVENIDA RÍO CHURUBUSCO Y EJE 2 ORIENTE COLONIA UNIDAD MODELO, 09089 IZTAPALAPA, IZTAPALAPA CIUDAD DE MÉXICO ENTRE CALLE ORIENTE 178A Y BRECHA EXHACIENDA DE GUADALUPE, PROLONGACION EMILIANO ZAPATA AVENIDA RÍO CHURUBUSCO Y EJE	-99.12637385	19.36066062
752	DIF210201934711	Ciudad de México	Iztapalapa	Iztapalapa	CALLE REVOLUCION SOCIAL COLONIA UNIDAD VICENTE GUERRERO, 09200 IZTAPALAPA, IZTAPALAPA CIUDAD DE MÉXICO ENTRE CALLE CRECENCIO MAGAÑA Y ANDADOR GENARO ESTRADA, CALLE COMBATE DE CELAYA CALLE REVOLUCION SOCIAL ENTRE CALLE CRECENC	-99.05097585	19.3512724
753	DIF210201934716	Ciudad de México	Iztapalapa	Iztapalapa	CALLE MORELOS COLONIA EL VERGEL, 09880 IZTAPALAPA, IZTAPALAPA CIUDAD DE MÉXICO ENTRE CALLE AGUJAS Y CALLE ESPERANZA, CALLE MORELOS ENTRE CALLE AGUJAS Y CALLE ESPERANZA COLONIA EL VERGEL CP. 09880 IZTAPALAPA CIUDAD DE MÉXICO	-99.08248725	19.31784738
754	DIF210201934717	Ciudad de México	Iztapalapa	Iztapalapa	AVENIDA DE LAS MINAS COLONIA PALMITAS, 09670 IZTAPALAPA, IZTAPALAPA CIUDAD DE MÉXICO ENTRE CERRADA 20 DE NOVIEMBRE Y CALLE GLADIOLAS, BRECHA 15 DE SEPTIEMBRE AVENIDA DE LAS MINAS ENTRE CERRADA 20 DE NOVIEMBRE CALLE GLADIOLAS	-99.02799698	19.33182299
755	DIF210201934721	Ciudad de México	Iztapalapa	Iztapalapa	CALLE SAMUEL GOMPERS COLONIA JACARANDAS, 09280 IZTAPALAPA, IZTAPALAPA CIUDAD DE MÉXICO ENTRE CALLE GONZALEZ CAMARENA Y EJE VIAL 8 SUR CALZ. ERMITA IZTAPALAPA, CALLE CALLE 71 CALLE SAMUEL GOMPERS ENTRE CALLE GONZALEZ CAMARENA	-99.05034777	19.35070261
756	DIF210201934727	Ciudad de México	Iztapalapa	Iztapalapa	AVENIDA JALISCO PUEBLO SANTA MARÍA AZTAHUACÁN, 09500 IZTAPALAPA, IZTAPALAPA CIUDAD DE MÉXICO ENTRE CALLE 16 DE SEPTIEMBRE Y CALLE NARANJO, AVENIDA JALISCO ENTRE CALLE 16 DE SEPTIEMBRE Y CALLE NARANJO PUEBLO SANTA MARÍA AZTA	-99.02306602	19.34818861
757	DIF210201924625	Ciudad de México	Iztapalapa	Iztapalapa	CALLE ALOE COLONIA PARAJE SAN JUAN, 09830 IZTAPALAPA, IZTAPALAPA CIUDAD DE MÉXICO ENTRE CALLE BARRANCA DEL ZAPOTE Y CALLE MAFafa, CALLE CAMELIA CALLE ALOE ENTRE CALLE BARRANCA DEL ZAPOTE Y CALLE MAFafa CALLE CAMELIA COLONIA P	-99.08348849	19.34823225
758	DIF210201924631	Ciudad de México	Iztapalapa	Iztapalapa	AVENIDA VILLA FRANQUEZA COLONIA BUENAVISTA, 09700 IZTAPALAPA, IZTAPALAPA CIUDAD DE MÉXICO ENTRE CALLE ESTADO DE VERACRUZ Y AVENIDA PINO, CALLE FLORENTINO CASTRO AVENIDA VILLA FRANQUEZA COLONIA BUENAVISTA CP. 09700 IZTAPALAPA	-99.0327019	19.32599372

#	FOLIO	ESTADO	MUNICIPIO	LOCALIDAD	DIRECCION	LONGITUD	LATITUD
759	DIF210201924637	Ciudad de México	Iztapalapa	Iztapalapa	CALLE CAMINO REAL A SAN LORENZO COLONIA EL MOLINO, 09830 IZTAPALAPA, IZTAPALAPA CIUDAD DE MÉXICO ENTRE CALLE FRANCISCO JAVIER MINA Y CALLE AMAPILCA, CALLE FRANCISCO SARABIA CALLE CAMINO REAL A SAN LORENZO ENTRE CALLE FRANCISCO LEOPOLDO BLACKALLER COLONIA SAN PEDRO XALPA, 02710 AZCAPOTZALCO, AZCAPOTZALCO CIUDAD DE MÉXICO ENTRE CALZADA DE LA NARANJA Y CALLE JESÚS CAPISTRÁN, LA OBRA SE REALIZARÁ EN LA CALLE LEOPOLDO BLACKALLER ENTRE JESÚS CAP	-99.08507228	19.35506392
760	DIF210201912063	Ciudad de México	Azcapotzalco	Azcapotzalco	CALLE JAZMIN ELOY CAVAZOS CIELO AZUL ÁRBOL PALOMA SAUCE, ENCINO, ROBLE, MARGARITA COLONIA CAMPESTRE POTRERO, 09637 IZTAPALAPA, IZTAPALAPA CIUDAD DE MÉXICO ENTRE CALLE CLAVEL Y CALLE PABLO GALEANA, LA OBRA SE DESARROLLÓ EN C	-98.98425619	19.33204256
761	DIF210201927870	Ciudad de México	Iztapalapa	Iztapalapa	CALLE GENERAL ANAYA INTERIOR SN COLONIA LA ESTACIÓN, 13319 TLÁHUAC, TLÁHUAC CIUDAD DE MÉXICO ENTRE CALLE PINO SUÁREZ Y CALLE SALVADOR DÍAZ MIRÓN, CALLE GÓMEZ FARIÁS EN LA CALLE SE ENCUENTRA EL COLEGIO OVIDIO DRECREOLY SC	-99.04044775	19.31162631
762	DIF210201928559	Ciudad de México	Tláhuac	Tláhuac	CALLE METRO NATIVITAS INTERIOR SN COLONIA LA ESTACIÓN, 13319 TLÁHUAC, TLÁHUAC CIUDAD DE MÉXICO ENTRE CALLE PINO SUÁREZ Y CALLE SALVADOR DÍAZ MIRÓN, CALLE ESTACIÓN VILLA DE CORTÉZ EN LA CALLE HAY UNA RED DE TELMEX DE NOMBRE L	-99.04093591	19.31109474
763	DIF210201928577	Ciudad de México	Tláhuac	Tláhuac	CALLE METRO NATIVITAS INTERIOR SN COLONIA LA ESTACIÓN, 13319 TLÁHUAC, TLÁHUAC CIUDAD DE MÉXICO ENTRE CALLE PINO SUÁREZ Y CALLE SALVADOR DÍAZ MIRÓN, CALLE VILLA DE CORTÉS EN LA CALLE HAY UNA RED DE TELMEX DE NOMBRE ÚLTIMA MIL	-99.04094127	19.3110998
764	DIF210201928578	Ciudad de México	Tláhuac	Tláhuac	CALLE METRO NATIVITAS INTERIOR SN COLONIA LA ESTACIÓN, 13319 TLÁHUAC, TLÁHUAC CIUDAD DE MÉXICO ENTRE CALLE PINO SUÁREZ Y CALLE SALVADOR DÍAZ MIRÓN, CALLE VILLA DE CORTÉS EN LA CALLE HAY UNA RED DE TELMEX DE NOMBRE ÚLTIMA MIL	-99.04094664	19.31110993
765	DIF210201928584	Ciudad de México	Tláhuac	Tláhuac	CALLE LA HEBREA INTERIOR SN COLONIA MIGUEL HIDALGO, 13200 TLÁHUAC, TLÁHUAC CIUDAD DE MÉXICO ENTRE AVENIDA LA TURBA Y CALLE ELÍAS SALOMÓN, CALLE LAKME EN CONTRA ESQUINA DE LA AVENIDA TURBA SE ENCUENTRA LA ALBERCA SEMI OLIMPIC	-99.04456169	19.28749285
766	DIF210201928597	Ciudad de México	Tláhuac	Tláhuac	CALLE MAGDALENO DE ITA INTERIOR SN COLONIA LA CONCHITA ZAPOTITLÁN, 13360 TLÁHUAC, TLÁHUAC CIUDAD DE MÉXICO ENTRE CALLE TEÓFILO NORE Y CALLE LUCIANO BECERRA, CALLE ADOLFO UNDA LA CALLE SE ENCUENTRA A UNA CUADRA DE INSTITUTO N	-99.03827661	19.29038914
767	DIF210201928154	Ciudad de México	Tláhuac	Tláhuac	CALLE MAGDALENO DE ITA INTERIOR SN COLONIA LA CONCHITA ZAPOTITLÁN, 13360 TLÁHUAC, TLÁHUAC CIUDAD DE MÉXICO ENTRE CALLE TEÓFILO NORE Y CALLE LUCIANO BECERRA, CALLE ADOLFO UNDA LA CALLE SE ENCUENTRA A UNA CUADRA DEL INSTITUTO	-99.03828733	19.29042964
768	DIF210201928155	Ciudad de México	Tláhuac	Tláhuac	CALLE FERNANDO MONTES DE OCA JUAN ESCUTIA VICENTE SUAREZ PIPILA, JOSÉ MARÍA MORELOS COLONIA GUADALUPE DEL MORAL, 09300 IZTAPALAPA, IZTAPALAPA CIUDAD DE MÉXICO ENTRE AVENIDA CANAL DEL MORAL Y AVENIDA MICHOCÁN, LA OBRA SE D	-99.07542132	19.36964797
769	DIF210201931550	Ciudad de México	Iztapalapa	Iztapalapa	CALLEJON SUR 23 SUR, 25, SUE 27, CALLE 6 Y CALLE 8 COLONIA LEYES DE REFORMA 1A SECCIÓN, 09310 IZTAPALAPA, IZTAPALAPA CIUDAD DE MÉXICO ENTRE CALLE 10 Y CALLE 1, LA OBRA SE DESARROLLÓ EN CALLEJON SUR 23 SUR 25 SUE 27 CALLE 6	-99.07016899	19.35806781
770	DIF210201931552	Ciudad de México	Iztapalapa	Iztapalapa	CALLE RÍO NEXPA RÍO MIXTECO RÍO AMECA COLONIA REAL DEL MORAL, 09010 IZTAPALAPA, IZTAPALAPA CIUDAD DE MÉXICO ENTRE EJE VIAL 4 SUR SAN RAFAEL ATLIXCO Y CALLE RÍO SOTO LA MARINA, LA OBRA SE DESARROLLÓ EN CALLE RÍO NEXPA RÍO M	-99.08211203	19.38678428
771	DIF210201931553	Ciudad de México	Iztapalapa	Iztapalapa	RETORNO 47 CECILIO ROBELO COLONIA JARDÍN BALBUENA, 15900 VENUSTIANO CARRANZA, VENUSTIANO CARRANZA CIUDAD DE MÉXICO ENTRE CALLE CECILIO ROBELO Y RETORNO 20 FRAY SERVANDO, RETORNO 49 DE CECILIO ROBELO LA OBRA SE REALIZARÁ E	-99.10298506	19.42000895
772	DIF210201931562	Ciudad de México	Venustiano Carranza	Venustiano Carranza	CALLE 33 COLONIA VALENTÍN GÓMEZ FARIAS, 15010 VENUSTIANO CARRANZA, VENUSTIANO CARRANZA CIUDAD DE MÉXICO ENTRE CALZADA IGNACIO ZARAGOZA Y AVENIDA 4, CALLE 31 LA OBRA SE REALIZARÁ EN CALLE 33 ENTRE IGNACIO ZARAGOZA Y AVENIDA	-99.09043829	19.41597478
773	DIF210201931567	Ciudad de México	Venustiano Carranza	Venustiano Carranza	CALLE MELCHOR MUZQUIZ COLONIA MARTÍN CARRERA, 07060 GUSTAVO A. MADERO, GUSTAVO A. MADERO CIUDAD DE MÉXICO ENTRE CALLE GENERAL MARIANO SALAS Y CALLE GENERAL MARIANO SALAS, SE LOCALIZA ENTRE CALLE GENERAL MARIANO SALAS Y CAL	-99.10494	19.49075
774	DIF210201932283	Ciudad de México	Gustavo A. Madero	Gustavo A. Madero	CALLE ANZAR COLONIA GRANJAS MODERNAS, 07460 GUSTAVO A. MADERO, GUSTAVO A. MADERO CIUDAD DE MÉXICO ENTRE CALLE FAISÁN Y CALLE FENIX, SE LOCALIZA ENTRE CALLE FAISÁN Y CALLE FENIX	-99.10374417	19.47959536
775	DIF210201932289	Ciudad de México	Gustavo A. Madero	Gustavo A. Madero	CALLE PACHICALCO BARRIO SAN IGNACIO, 09000 IZTAPALAPA, IZTAPALAPA CIUDAD DE MÉXICO ENTRE EJE VIAL 6 SUR TRABAJADORAS SOCIALES Y CALLEJON 9 PACHICALCO, LA OBRA SE DESARROLLÓ EN CALLE PACHICALCO	-99.09435604	19.36580106
776	DIF210201933104	Ciudad de México	Iztapalapa	Iztapalapa	AVENIDA INSURGENTES COLONIA LAS PEÑAS, 09750 IZTAPALAPA, IZTAPALAPA CIUDAD DE MÉXICO ENTRE CALZADA EL VERGEL Y CALLE AGUSTIN MELGAR, AVENIDA INSURGENTES COLONIA LAS PEÑAS CP. 09750 IZTAPALAPA, IZTAPALAPA CIUDAD DE MÉXICO EN	-99.05021139	19.33878307
777	DIF210201933106	Ciudad de México	Iztapalapa	Iztapalapa			

#	FOLIO	ESTADO	MUNICIPIO	LOCALIDAD	DIRECCION	LONGITUD	LATITUD
778	DIF210201933121	Ciudad de México	Iztapalapa	Iztapalapa	PROLONGACION PLUTARCO ELIAS CALLES COLONIA UNIDAD EJÉRCITO CONSTITUCIONALISTA, 09220 IZTAPALAPA, IZTAPALAPA CIUDAD DE MÉXICO ENTRE CALLE EJERCITO CONSTITUCIONALISTA Y AVENIDA TELECOMUNICACIONES, PROLONGACION PLUTARCO ELIAS	-99.05229243	19.38087961
779	DIF210201933122	Ciudad de México	Iztapalapa	Iztapalapa	CALLE PAROTAS COLONIA MIGUEL DE LA MADRID HURTADO, 09698 IZTAPALAPA, IZTAPALAPA CIUDAD DE MÉXICO ENTRE CALLE SASATRA Y EJE VIAL 6 SUR LAS TORRES, CALLE CAMINO REAL CALLE PAROTAS ENTRE CALLE SASATRA Y EJE VIAL 6 SUR LAS TORRES	-99.00583714	19.34806163
780	DIF210201933599	Ciudad de México	Iztapalapa	Iztapalapa	AVENIDA REVOLUCIÓN SOCIAL COLONIA JACARANDAS, 09280 IZTAPALAPA, IZTAPALAPA CIUDAD DE MÉXICO ENTRE CERRADA MELCHOR OCAMPO Y CALLE LUIS CABRERA, AVENIDA REVOLUCIÓN SOCIAL ENTRE CERRADA MELCHOR OCAMPO Y CALLE LUIS CABRERA COLO	-99.05149825	19.35114443
781	DIF210201933602	Ciudad de México	Iztapalapa	Iztapalapa	CALLE SANTA CRUZ SANTA ANITA HIDALGO, EMILIANO ZAPATA COLONIA SANTIAGO ACAHUALTEPEC 1RA. AMPLIACIÓN, 09608 IZTAPALAPA, IZTAPALAPA CIUDAD DE MÉXICO ENTRE CALLE TECATITLA Y EJE VIAL 6 SUR LAS TORRES, AVENIDA HIDALGO CALLE SANTA	-99.00883725	19.35083941
782	DIF210201933603	Ciudad de México	Iztapalapa	Iztapalapa	CALLE BELLAVISTA COLONIA SAN JUAN XALPA, 09850 IZTAPALAPA, IZTAPALAPA CIUDAD DE MÉXICO ENTRE CERRADA SAN JUAN Y CALLE ALMENDRA, CALLE BELLAVISTA ENTRE CERRADA SAN JUAN Y CALLE ALMENDRA COLONIA SAN JUAN XALPA CP. 09850 IZTAP	-99.08802662	19.33393865
783	DIF210201933604	Ciudad de México	Iztapalapa	Iztapalapa	EJE VIAL 6 SUR LAS TORRES COLONIA IZTLAHUACÁN, 09690 IZTAPALAPA, IZTAPALAPA CIUDAD DE MÉXICO ENTRE CALLE PLATA Y AVENIDA MEXICO, CALLE CAMINO REAL EJE VIAL 6 SUR LAS TORRES ENTRE CALLE PLATA Y AVENIDA MEXICO CALLE CAMINO REAL	-98.99980251	19.34839865
784	DIF210201933608	Ciudad de México	Iztapalapa	Iztapalapa	EJE VIAL 5 ORIENTE JAVIER ROJO GÓMEZ BARRIO SAN PEDRO, 09000 IZTAPALAPA, IZTAPALAPA CIUDAD DE MÉXICO ENTRE EJE VIAL 6 SUR TRABAJADORAS SOCIALES Y CALLE ABARROTRES Y VÍVERES, EJE VIAL 5 ORIENTE JAVIER ROJO GÓMEZ ENTRE EJE VI	-99.08056577	19.37163708
785	DIF210201933615	Ciudad de México	Iztapalapa	Iztapalapa	CALLE ELISA ACUÑA Y ROSSETY COLONIA SANTA MARTHA ACATITLA NORTE, 09140 IZTAPALAPA, IZTAPALAPA CIUDAD DE MÉXICO ENTRE CALLE LAUREANO ESTUDILLO Y CALLE EUGENIO AVIÑA, AVENIDA TEXCOCO CALLE ELISA ACUÑA Y ROSSETY ENTRE CALLE LAUR	-99.02006014	19.37892835
786	DIF210201933616	Ciudad de México	Iztapalapa	Iztapalapa	AVENIDA RODOLFO USIGLI COLONIA ESCUADRÓN 201, 09060 IZTAPALAPA, IZTAPALAPA CIUDAD DE MÉXICO ENTRE CALLE TENIENTE HECTOR ESPINOZA GALVÁN Y BRECHA 113A, AVENIDA AGUSTIN YAÑEZ AVENIDA RODOLFO USIGLI ENTRE CALLE TENIENTE HECTOR E	-99.11373332	19.36332671
787	DIF210201933618	Ciudad de México	Iztapalapa	Iztapalapa	EJE VIAL 5 ORIENTE JAVIER ROJO GÓMEZ COLONIA GUADALUPE DEL MORAL, 09300 IZTAPALAPA, IZTAPALAPA CIUDAD DE MÉXICO ENTRE EJE VIAL 6 SUR TRABAJADORAS SOCIALES Y CALLE SUBASTA Y PRODUCTORES, EJE VIAL 5 ORIENTE JAVIER ROJO GÓMEZ	-99.07975223	19.37323523
788	DIF210201934358	Ciudad de México	Iztapalapa	Iztapalapa	CALLE CENTRAL - PROL. PLUTARCO ELÍAS CALLES COLONIA UNIDAD EJÉRCITO CONSTITUCIONALISTA, 09220 IZTAPALAPA, IZTAPALAPA CIUDAD DE MÉXICO ENTRE CALLE UNIVERSIDAD Y CALLE EJERCITO CONSTITUCIONALISTA, CALLE CENTRAL PROL. PLUTARC	-99.05530946	19.38152635
789	DIF210201934361	Ciudad de México	Iztapalapa	Iztapalapa	EJE VIAL 5 ORIENTE JAVIER ROJO GÓMEZ BARRIO SAN MIGUEL, 09360 IZTAPALAPA, IZTAPALAPA CIUDAD DE MÉXICO ENTRE CALLE G TORRES QUINTERO Y AVENIDA MIGUEL HIDALGO, EJE VIAL 5 ORIENTE JAVIER ROJO GÓMEZ ENTRE CALLE G TORRES QUINTER	-99.08496964	19.35948699
790	DIF210201934365	Ciudad de México	Iztapalapa	Iztapalapa	AVENIDA REFORMA COLONIA LOMAS DE SAN LORENZO, 09780 IZTAPALAPA, IZTAPALAPA CIUDAD DE MÉXICO ENTRE CALLE PALMAS Y CALLE FLOR DE AZUCENA, AVENIDA REFORMA ENTRE CALLE PALMAS Y CALLE FLOR DE AZUCENA COLONIA LOMAS DE SAN LORENZO	-99.06430937	19.32266516
791	DIF210201934367	Ciudad de México	Iztapalapa	Iztapalapa	EJE VIAL 6 SUR LAS TORRES COLONIA MIGUEL DE LA MADRID HURTADO, 09698 IZTAPALAPA, IZTAPALAPA CIUDAD DE MÉXICO ENTRE CALLE PAROTAS Y AVENIDA MEXICO, CALLE SASATRA EJE VIAL 6 SUR LAS TORRES ENTRE CALLE PAROTAS Y AVENIDA MEXICO C	-99.00451749	19.34946365
792	DIF210201934368	Ciudad de México	Iztapalapa	Iztapalapa	EJE VIAL 2 ORIENTE CALZADA DE LA VIGA COLONIA CACAMA, 09080 IZTAPALAPA, IZTAPALAPA CIUDAD DE MÉXICO ENTRE RETORNO 509 Y EJE VIAL 8 SUR CALZADA ERMITA IZTAPALAPA, CALLE JORGE A RIVAS EJE VIAL 2 ORIENTE CALZADA DE LA VIGA ENTRE	-99.12220017	19.35924096
793	DIF210201934370	Ciudad de México	Iztapalapa	Iztapalapa	PROLONGACION PLUTARCO ELIAS CALLES COLONIA UNIDAD EJÉRCITO CONSTITUCIONALISTA, 09220 IZTAPALAPA, IZTAPALAPA CIUDAD DE MÉXICO ENTRE CALLE EJERCITO CONSTITUCIONALISTA Y AVENIDA TELECOMUNICACIONES, PROLONGACION PLUTARCO ELIAS	-99.05214759	19.38078093
794	DIF210201934373	Ciudad de México	Iztapalapa	Iztapalapa	CALLE ELISA ACUÑA Y ROSSETY COLONIA SANTA MARTHA ACATITLA NORTE, 09140 IZTAPALAPA, IZTAPALAPA CIUDAD DE MÉXICO ENTRE CALLE EUGENIO AVIÑA Y CALLE ZACAN, CALZADA IGNACIO ZARAGOZA CALLE ELISA ACUÑA Y ROSSETY ENTRE CALLE EUGENIO	-99.02308927	19.37995099
795	DIF210201934734	Ciudad de México	Iztapalapa	Iztapalapa	AVENIDA HIDALGO COLONIA SAN NICOLÁS TOLENTINO, 09850 IZTAPALAPA, IZTAPALAPA CIUDAD DE MÉXICO ENTRE CALLE 2DA. CERRADA HIDALGO Y AVENIDA 11, AVENIDA HIDALGO ENTRE CALLE 2DA. CERRADA HIDALGO Y AVENIDA 11 COLONIA SAN NICOLÁS T	-99.08275805	19.32739258

#	FOLIO	ESTADO	MUNICIPIO	LOCALIDAD	DIRECCION	LONGITUD	LATITUD
796	DIF210201934735	Ciudad de México	Iztapalapa	Iztapalapa	AVENIDA HERMINIO CHAVARRÍA COLONIA SANTA MARÍA AZTAHUACÁN, 09570 IZTAPALAPA, IZTAPALAPA CIUDAD DE MÉXICO ENTRE EJE VIAL 7 GUELATAO Y CALLE 5 DE MAYO, AVENIDA HERMINIO CHAVARRÍA ENTRE EJE VIAL 7 GUELATAO Y CALLE 5 DE MAYO CO	-99.04024988	19.35720193
797	DIF210201934746	Ciudad de México	Iztapalapa	Iztapalapa	CALLE BENITO JUAREZ COLONIA SAN MIGUEL TEOTONGO SECCIÓN PUENTE, 09630 IZTAPALAPA, IZTAPALAPA CIUDAD DE MÉXICO ENTRE CALLE ISIDRO FABELA Y CALLE DIEGO RIVERA, CALLE POPOCATEPETL CALLE BENITO JUAREZ ENTRE CALLE ISIDRO FABELA Y	-98.99037259	19.35260188
798	DIF210201934749	Ciudad de México	Iztapalapa	Iztapalapa	AVENIDA HERMINIO CHAVARRÍA COLONIA SANTA MARÍA AZTAHUACÁN, 09570 IZTAPALAPA, IZTAPALAPA CIUDAD DE MÉXICO ENTRE EJE VIAL 7 GUELATAO Y CALLE CUAUHTÉMOC, AVENIDA HERMINIO CHAVARRÍA ENTRE EJE VIAL 7 GUELATAO Y CALLE CUAUHTÉMOC	-99.03937691	19.35699669
799	DIF210201927888	Ciudad de México	Iztapalapa	Iztapalapa	CALLE JAZMÍN ÁRBOL PEDREGAL, PENSAMIENTO, ALCATRAZ, PRIVADA MORELOS, FERMIN ESPINOSA, CARRIL, ALHELI Y MANUEL BENÍTEZ COLONIA SAN MIGUEL TEOTONGO SECCIÓN LOMA ALTA, 09630 IZTAPALAPA, IZTAPALAPA CIUDAD DE MÉXICO ENTRE CALLE JOSE	-98.98755781	19.33907266
800	DIF210201927891	Ciudad de México	Iztapalapa	Iztapalapa	CALLE MOCTEZUMA CUAUHTÉMOC TIZOC, TLALTOLCATZIN Y TETLEPANQUETZALZIN COLONIA AMPLIACIÓN LOS REYES, 09849 IZTAPALAPA, IZTAPALAPA CIUDAD DE MÉXICO ENTRE CALLE TEZOZÓMOC Y CALLE 5 DE MAYO, AVENIDA TLÁHUAC LA OBRA SE DESARROLLA E	-99.10246057	19.34542662
801	DIF210201927895	Ciudad de México	Iztapalapa	Iztapalapa	CALLE INSTITUTO NACIONAL 1A CERRADA TULA SIRAGO, 16 DE SEPTIEMBRE, ALCANFORES, PEDRO PARAMO Y 15 DE CANAL NACIONAL COLONIA LOS REYES CULHUACÁN, 09840 IZTAPALAPA, IZTAPALAPA CIUDAD DE MÉXICO ENTRE AVENIDA TLÁHUAC Y CALLE BENITO	-99.11264807	19.34001542
802	DIF210201927896	Ciudad de México	Iztapalapa	Iztapalapa	CALLE CDA NIÑOS HÉROES 2DA PRIVADA VICENTE GUERRERO CERRADA AGUSTÍN ITURBIDE AVENIDA MIRADOR, VENUS, NEPTUNO Y SATURNO COLONIA SAN SIMÓN CULHUACÁN, 09800 IZTAPALAPA, IZTAPALAPA CIUDAD DE MÉXICO ENTRE CALLE JON JACOBO WATT Y CALL	-99.10487837	19.33700244
803	DIF210201927905	Ciudad de México	Iztapalapa	Iztapalapa	CALLE EJERCITO NACIONAL Y MANUEL F. B.MORSE COLONIA SAN ANTONIO CULHUACÁN, 09800 IZTAPALAPA, IZTAPALAPA CIUDAD DE MÉXICO ENTRE CALLE HERMANOS WRIGHT Y CALLE JACOBO WATT, CALLE INSTITUTO NACIONAL LA OBRA SE DESARROLLA EN CALLE	-99.1071349	19.33289989
804	DIF210201927909	Ciudad de México	Iztapalapa	Iztapalapa	CALLE 1RA HIDALGO 2DA HIDALGO 3RA HIDALGO AVENIDA TLÁHUAC, AVENIDA DE LOS LEONES, ROBERTO FULTON, CARLOS BENZ, BIENES Y EDUCACIÓN PÚBLICA COLONIA FUEGO NUEVO, 09800 IZTAPALAPA, IZTAPALAPA CIUDAD DE MÉXICO ENTRE AVENIDA CANAL N	-99.10717505	19.33049451
805	DIF210201927912	Ciudad de México	Iztapalapa	Iztapalapa	CALLE SEGUNDA GRANADA ANDADOR CACTUS, AVENIDA CANAL NACIONAL, AVENIDA TLÁHUAC, GABRIEL FARENHEIT, BANDERA, LUIS FRANCISCO BRUGUET, CUAUHTÉMOC Y CARLOS GOODYEAR COLONIA SAN ANDRÉS TOMATLÁN, 09870 IZTAPALAPA, IZTAPALAPA CIUDAD DE M	-99.10444514	19.32834932
806	DIF210201928615	Ciudad de México	Tláhuac	Santa Catarina Yecahuitzotl	CALLE LUCIANO NAVARRETE INTERIOR SN COLONIA LA CONCEPCIÓN, 13509 SANTA CATARINA YECAHUITZOTL, TLÁHUAC CIUDAD DE MÉXICO ENTRE EJE VIAL EJE 10 SUR Y CALLE ANTONIO ALDAMA, CALLE CONCEPCIÓN SOBRE LA CALLE HAY UNA GASOLINERA G500	-98.96461457	19.31209335
807	DIF210201928617	Ciudad de México	Tláhuac	Santa Catarina Yecahuitzotl	CALLE LUCIANO NAVARRETE INTERIOR SN COLONIA LA CONCEPCIÓN, 13509 SANTA CATARINA YECAHUITZOTL, TLÁHUAC CIUDAD DE MÉXICO ENTRE EJE VIAL EJE 10 SUR Y CALLE ANTONIO ALDAMA, CALLE CONCEPCIÓN SOBRE LA CALLE HAY UNA GASOLINERIA G 5	-98.96458893	19.31218447
808	DIF210201928620	Ciudad de México	Tláhuac	Santa Catarina Yecahuitzotl	CALLE LUCIANO NAVARRETE INTERIOR SN COLONIA LA CONCEPCIÓN, 13509 SANTA CATARINA YECAHUITZOTL, TLÁHUAC CIUDAD DE MÉXICO ENTRE EJE VIAL EJE 10 SUR Y CALLE ANTONIO ALDAMA, CALLE CONCEPCIÓN SOBRE LA CALLE HAY UNA GASOLINERIA G50	-98.96458997	19.31206297
809	DIF210201928630	Ciudad de México	Tláhuac	Santa Catarina Yecahuitzotl	CALLE LUCIANO NAVARRETE INTERIOR SN COLONIA LA CONCEPCIÓN, 13509 SANTA CATARINA YECAHUITZOTL, TLÁHUAC CIUDAD DE MÉXICO ENTRE EJE VIAL EJE 10 SUR Y CALLE ANTONIO ALDAMA, CALLE CONCEPCIÓN SOBRE LA CALLE HAY UNA GASOLINERA G500	-98.9646253	19.31212372
810	DIF210201932293	Ciudad de México	Gustavo A. Madero	Gustavo A. Madero	CALLE ANZAR COLONIA GRANJAS MODERNAS, 07460 GUSTAVO A. MADERO, GUSTAVO A. MADERO CIUDAD DE MÉXICO ENTRE CALLE FAISAN Y CALLE FENIX, SE ENCUENTRA ENTRE CALLE FAISAN Y CALLE FENIX	-99.103744	19.479595
811	DIF210201932294	Ciudad de México	Gustavo A. Madero	Gustavo A. Madero	CALLE NEZAHUALCOYOTL COLONIA ARAGÓN LA VILLA, 07000 GUSTAVO A. MADERO, GUSTAVO A. MADERO CIUDAD DE MÉXICO ENTRE CALLE 5 DE FEBRERO Y CALLE PROGRESO, SE ENCUENTRA ENTRE CALLE 5 DE FEBRERO Y CALLE PROGRESO	-99.1153	19.47901
812	DIF210201932300	Ciudad de México	Gustavo A. Madero	Gustavo A. Madero	CALLE SAN JUAN COLONIA GRANJAS MODERNAS, 07460 GUSTAVO A. MADERO, GUSTAVO A. MADERO CIUDAD DE MÉXICO ENTRE CALLE ORIENTE 71 Y AVENIDA TALISMAN, ENTRE CALLES ORIENTE 71 Y AV TALISMAN	-99.1043	19.4743
813	DIF210201932304	Ciudad de México	Gustavo A. Madero	Gustavo A. Madero	AVENIDA SAN JUAN DE ARAGÓN COLONIA SAN PEDRO EL CHICO, 07480 GUSTAVO A. MADERO, GUSTAVO A. MADERO CIUDAD DE MÉXICO ENTRE AVENIDA GRAN CANAL Y AVENIDA RÍO DE GUADALUPE, SER LOCALIZAN ENTRE AVENIDA GRAN CANAL Y AVENIDA RÍO D	-99.09371685	19.47623783
814	DIF210201932439	Ciudad de México	Iztapalapa	Iztapalapa	CALLE ELISA ACUÑA Y ROSSETY COLONIA SANTA MARTHA ACATITLA NORTE, 09140 IZTAPALAPA, IZTAPALAPA CIUDAD DE MÉXICO ENTRE CALLE FERNANDO ARRUTI Y CALLE ENRIQUE ADAME MACÍAS, LA OBRA SE DESARROLLÓ EN CALLE ELISA ACUÑA Y ROSSETY	-99.01974185	19.37885413



#	FOLIO	ESTADO	MUNICIPIO	LOCALIDAD	DIRECCION	LONGITUD	LATITUD
815	DIF210201932440	Ciudad de México	Iztapalapa	Iztapalapa	AVENIDA JOSÉ MARÍA MORELOS COLONIA PUEBLO CULHUACAN - COLONIA EL MIRADOR, 09800 IZTAPALAPA, IZTAPALAPA CIUDAD DE MÉXICO ENTRE CERRADA TERCER CERRADA ITURBIDE Y CALLE MERCURIO, CALLE JUPITER AVENIDA JOSÉ MARÍA MORELOS EN LAS	-99.10403711	19.33847665
816	DIF210201932441	Ciudad de México	Iztapalapa	Iztapalapa	CALLE HORTENSIA COLONIA LOS ÁNGELES APANOAYA, 09710 IZTAPALAPA, IZTAPALAPA CIUDAD DE MÉXICO ENTRE CALLE DEL VALLE Y CALLE PETUNIA, CALLE HORTENSIA ENTRE CALLE DEL VALLE Y CALLE PETUNIA COLONIA LOS ÁNGELES APANOAYA CP. 0971	-99.06739405	19.34225818
817	DIF210201933124	Ciudad de México	Iztapalapa	Iztapalapa	CALLE RODOLFO USIGLI COLONIA SECTOR POPULAR, 09060 IZTAPALAPA, IZTAPALAPA CIUDAD DE MÉXICO ENTRE CALLE SUR 107A Y EJE VIAL 2 ORIENTE CALZADA DE LA VIGA, AVENIDA AGUSTIN YAÑEZ CALLE RODOLFO USIGLI ENTRE CALLE SUR 107A EJE VIAL	-99.12007563	19.36373439
818	DIF210201933126	Ciudad de México	Iztapalapa	Iztapalapa	CALLE PACHICALCO BARRIO SAN IGNACIO, 09000 IZTAPALAPA, IZTAPALAPA CIUDAD DE MÉXICO ENTRE CALLE DECIMO QUINTO PACHICALCO Y AVENIDA 5 DE MAYO, LA OBRA SE DESARROLLÓ EN CALLE PACHICALCO	-99.09477083	19.36373906
819	DIF210201933128	Ciudad de México	Iztapalapa	Iztapalapa	AVENIDA VILLA CID COLONIA DESARROLLO URBANO QUETZALCOATL, 09700 IZTAPALAPA, IZTAPALAPA CIUDAD DE MÉXICO ENTRE CALLE VILLA CAFERATA Y CALLE VILLA FRANQUEZA, AVENIDA VILLA CID COLONIA DESARROLLO URBANO QUETZALCOATL CP. 09700	-99.04041915	19.32874701
820	DIF210201933129	Ciudad de México	Iztapalapa	Iztapalapa	CALLE CEDRO TLACUITLAPA IGNACIO ZARAGOZA, ZAPATA, SASATRA COLONIA MIGUEL DE LA MADRID HURTADO, 09698 IZTAPALAPA, IZTAPALAPA CIUDAD DE MÉXICO ENTRE CALLE PAROTAS Y CALLE LEONA VICARIO, CALLE GRANADA CALLE CEDRO TLACUITLAPA IGN	-99.0033363	19.34466653
821	DIF210201933131	Ciudad de México	Iztapalapa	Iztapalapa	PROLONGACION PLUTARCO ELIAS CALLES COLONIA UNIDAD EJÉRCITO CONSTITUCIONALISTA, 09220 IZTAPALAPA, IZTAPALAPA CIUDAD DE MÉXICO ENTRE CALLE SUPERMANZANA 3 Y CALLE EJERCITO CONSTITUCIONALISTA, PROLONGACION PLUTARCO ELIAS CALLES	-99.0533971	19.38097999
822	DIF210201933134	Ciudad de México	Iztapalapa	Iztapalapa	CALLE AYUNTAMIENTO BARRIO LA ASUNCIÓN, 09000 IZTAPALAPA, IZTAPALAPA CIUDAD DE MÉXICO ENTRE CALLE MARIANO ESCOBEDO Y EJE VIAL 8 SUR CALZADA ERMITA IZTAPALAPA, LA OBRA SE DESARROLLÓ EN CALLE AYUNTAMIENTO	-99.09130324	19.36116301
823	DIF210201933137	Ciudad de México	Iztapalapa	Iztapalapa	AVENIDA VILLA CID COLONIA DESARROLLO URBANO QUETZALCOATL, 09700 IZTAPALAPA, IZTAPALAPA CIUDAD DE MÉXICO ENTRE CALLE VILLA CAFERATA Y CALLE VILLA FIGUEROA, AVENIDA VILLA CID COLONIA DESARROLLO URBANO QUETZALCOATL CP. 09700 I	-99.04046636	19.32917746
824	DIF210201933138	Ciudad de México	Iztapalapa	Iztapalapa	AVENIDA RODOLFO USIGLI COLONIA SECTOR POPULAR, 09060 IZTAPALAPA, IZTAPALAPA CIUDAD DE MÉXICO ENTRE CALLE SUR 104B Y CALLE SUR 107A, AVENIDA AGUSTIN YAÑEZ AVENIDA RODOLFO USIGLI ENTRE CALLE SUR 104B CALLE SUR 107A Y AVENIDA AG	-99.11881921	19.36381961
825	DIF210201933157	Ciudad de México	Iztapalapa	Iztapalapa	AVENIDA ALAMOS COLONIA CAMPESTRE POTRERO, 09637 IZTAPALAPA, IZTAPALAPA CIUDAD DE MÉXICO ENTRE CALLE BONZA Y CALLE CEDRO, CALLE LUIS DONALDO COLOSIO AVENIDA ALAMOS ENTRE CALLE BONZA Y CALLE CEDRO CALLE LUIS DONALDO COLOSIO CO	-98.97506643	19.3291417
826	DIF210201933623	Ciudad de México	Iztapalapa	Iztapalapa	AVENIDA SAMUEL GOMPERS COLONIA JACARANDAS, 09280 IZTAPALAPA, IZTAPALAPA CIUDAD DE MÉXICO ENTRE CALLE ING GUILLERMO GONZÁLEZ CAMARENA Y AVENIDA GENARO ESTRADA, AVENIDA SAMUEL GOMPERS ENTRE CALLE ING GUILLERMO GONZÁLEZ CAMARE	-99.0502997	19.35069369
827	DIF210201933624	Ciudad de México	Iztapalapa	Iztapalapa	CALLE JOSE MARIA GUTIERREZ ROJAS COLONIA ERMITA ZARAGOZA, 09180 IZTAPALAPA, IZTAPALAPA CIUDAD DE MÉXICO ENTRE CALLE JESUS DIAZ CARRILLO Y AVENIDA TEXCOCO, CALLE CASTILLO DE SAN DIEGO CALLE JOSE MARIA GUTIERREZ ROJAS ENTRE CAL	-99.00035629	19.3706391
828	DIF210201933629	Ciudad de México	Iztapalapa	Iztapalapa	AVENIDA REVOLUCIÓN SOCIAL COLONIA UNIDAD VICENTE GUERRERO, 09200 IZTAPALAPA, IZTAPALAPA CIUDAD DE MÉXICO ENTRE AVENIDA GENARO ESTRADA Y CALLE 1 CRESCENCIO MAGAÑA, AVENIDA REVOLUCIÓN SOCIAL ENTRE AVENIDA GENARO ESTRADA Y CAL	-99.05151574	19.35140781
829	DIF210201933666	Ciudad de México	Iztapalapa	Iztapalapa	AVENIDA RODOLFO USIGLI COLONIA HÉROES DE CHURUBUSCO, 09090 IZTAPALAPA, IZTAPALAPA CIUDAD DE MÉXICO ENTRE CALLE SUR 113B Y CALLE 111A, CALLE ATANASIO G. SARABIA AVENIDA RODOLFO USIGLI ENTRE CALLE SUR 113B CALLE 111A Y CALLE AT	-99.11491924	19.36290439
830	DIF210201933688	Ciudad de México	Iztapalapa	Iztapalapa	CALLE DEL LLANO EJE 6 SUR LAS TORRES TEOLOYUCAN COLONIA SANTIAGO ACAHUALTEPEC 2A. AMPLIACIÓN, 09609 IZTAPALAPA, IZTAPALAPA CIUDAD DE MÉXICO ENTRE CALLE GUANABANA Y CALLE CAMINO A SANTIAGO, CALLE TRIGO CALLE DEL LLANO EJE 6 SU	-99.01265664	19.35105465
831	DIF210201933689	Ciudad de México	Iztapalapa	Iztapalapa	CALLE BELLAVISTA - AV. HIDALGO COLONIA SAN JUAN XALPA, 09850 IZTAPALAPA, IZTAPALAPA CIUDAD DE MÉXICO ENTRE CALLE 1RA. PRIV. DE HIDALGO Y CALLE ALMENDRA, CALLE UNIDAD SAN NICOLÁS TOLENTINO CALLE BELLAVISTA AV. HIDALGO ENTRE C	-99.08828472	19.33411648
832	DIF210201933692	Ciudad de México	Iztapalapa	Iztapalapa	AVENIDA SANTA CRUZ MEYEHUALCO COLONIA SANTA CRUZ MEYEHUALCO, 09290 IZTAPALAPA, IZTAPALAPA CIUDAD DE MÉXICO ENTRE CALLE 19 Y CALLE 31, AVENIDA SANTA CRUZ MEYEHUALCO ENTRE CALLE 19 Y CALLE 31COLONIA SANTA CRUZ MEYEHUALCO, CP	-99.0380413	19.34901009
833	DIF210201933696	Ciudad de México	Iztapalapa	Iztapalapa	CALLE ALFONSO TORO COLONIA ESCUADRÓN 201, 09060 IZTAPALAPA, IZTAPALAPA CIUDAD DE MÉXICO ENTRE CALLE GENERAL ANTONIO CÁRDENAS RODRÍGUEZ Y CALLE TENIENTE JAVIER MANRÍNEZ VALLE, AVENIDA AGUSTIN YAÑEZ CALLE ALFONSO TORO ENTRE CA	-99.11216313	19.36691212

#	FOLIO	ESTADO	MUNICIPIO	LOCALIDAD	DIRECCION	LONGITUD	LATITUD
834	DIF210201933697	Ciudad de México	Iztapalapa	Iztapalapa	CALLE CORONA PINO, SAUCE, SAN IGNACIO PUEBLO SANTIAGO ACAHUALTEPEC, 09600 IZTAPALAPA, IZTAPALAPA CIUDAD DE MÉXICO ENTRE CALLE 5 DE MAYO Y CALLE LAZARO CARDENAS, PROLONGACION PORFIRIO DIAZ CALLE CORONA PINO SAUCE SAN IGNACIO E	-99.00096115	19.34966865
835	DIF210201934378	Ciudad de México	Iztapalapa	Iztapalapa	EJE VIAL 5 ORIENTE JAVIER ROJO GÓMEZ BARRIO SAN MIGUEL, 09360 IZTAPALAPA, IZTAPALAPA CIUDAD DE MÉXICO ENTRE AVENIDA MIGUEL HIDALGO Y EJE VIAL 8 SUR CALZADA ERMITA IZTAPALAPA, EJE VIAL 5 ORIENTE JAVIER ROJO GÓMEZ ENTRE AVENI	-99.08609798	19.35745756
836	DIF210201934379	Ciudad de México	Iztapalapa	Iztapalapa	EJE VIAL 2 ORIENTE CALZADA DE LA VIGA COLONIA MEXICALTZINGO, 09099 IZTAPALAPA, IZTAPALAPA CIUDAD DE MÉXICO ENTRE CALLE JORGE ENCISO Y EJE VIAL 8 SUR, CALLE SUR 101A EJE VIAL 2 ORIENTE CALZADA DE LA VIGA ENTRE CALLE JORGE ENCI	-99.12200616	19.3585
837	DIF210201934387	Ciudad de México	Iztapalapa	Iztapalapa	AVENIDA REFORMA COLONIA AÑO DE JUÁREZ, 09780 IZTAPALAPA, IZTAPALAPA CIUDAD DE MÉXICO ENTRE PERIFERICO CANAL DE GARAY Y CALLE IGNACIO ZARAGOZA, AVENIDA REFORMA ENTRE PERIFERICO CANAL DE GARAY Y CALLE IGNACIO ZARAGOZACOLONIA	-99.07169255	19.32220572
838	DIF210201934391	Ciudad de México	Iztapalapa	Iztapalapa	CALLE JOSE MARIA GUTIERREZ ROJAS COLONIA ERMITA ZARAGOZA, 09180 IZTAPALAPA, IZTAPALAPA CIUDAD DE MÉXICO ENTRE PROLONGACION OCTAVIO PAZ Y AVENIDA SENTIMIENTOS DE LA NACION, AVENIDA TEXCOCO CALLE JOSE MARIA GUTIERREZ ROJAS ENTR	-99.00205742	19.36865199
839	DIF210201934394	Ciudad de México	Iztapalapa	Iztapalapa	PROLONGACION PLUTARCO ELIAS CALLES COLONIA CHINAMPAC DE JUÁREZ, 09208 IZTAPALAPA, IZTAPALAPA CIUDAD DE MÉXICO ENTRE CALLE CENTRAL Y CALLE TELECOMUNICACIONES, PROLONGACION PLUTARCO ELIAS CALLES ENTRE CALLE CENTRAL Y CALLE TE	-99.05395974	19.38101728
840	DIF210201934395	Ciudad de México	Iztapalapa	Iztapalapa	AVENIDA RÍO CHURUBUSCO COLONIA UNIDAD MODELO, 09089 IZTAPALAPA, IZTAPALAPA CIUDAD DE MÉXICO ENTRE RETORNO 110 Y RETORNO 160, CALLE ORIENTE 160 AVENIDA RÍO CHURUBUSCO ENTRE RETORNO 110 RETORNO 160 Y CALLE ORIENTE 160 COLONIA U	-99.1257518	19.36706155
841	DIF210201934406	Ciudad de México	Iztapalapa	Iztapalapa	CALLE CAMIONEROS COLONIA CHINAMPAC DE JUÁREZ, 09208 IZTAPALAPA, IZTAPALAPA CIUDAD DE MÉXICO ENTRE CALLE MANUEL ESCANDON Y EJE VIAL 7 ORIENTE GUELATAO, CALLE CAMIONEROS ENTRE CALLE MANUEL ESCANDON Y EJE VIAL 7 ORIENTE GUELAT	-99.03972989	19.3779851
842	DIF210201934751	Ciudad de México	Iztapalapa	Iztapalapa	AVENIDA HIDALGO COLONIA SAN NICOLÁS TOLENTINO, 09850 IZTAPALAPA, IZTAPALAPA CIUDAD DE MÉXICO ENTRE CALLE DE LOS OLIVOS Y AVENIDA 11, AVENIDA HIDALGO ENTRE CALLE DE LOS OLIVOS Y AVENIDA 11 COLONIA SAN NICOLÁS TOLENTINO CP. 0	-99.08556917	19.32804597
843	DIF210201934757	Ciudad de México	Iztapalapa	Iztapalapa	CALLE GENERAL PABLO GARCÍA COLONIA JUAN ESCUTIA, 09100 IZTAPALAPA, IZTAPALAPA CIUDAD DE MÉXICO ENTRE CALLE GENERAL JUAN MANUEL TORRES Y CALLE GENERAL FRANCISCO LEYVA, CALLE GENERAL PABLO GARCÍA ENTRE CALLE GENERAL JUAN MANU	-99.0395175	19.38892328
844	DIF210201934763	Ciudad de México	Iztapalapa	Iztapalapa	CALLE SIRACUSA COLONIA LOMAS ESTRELLA, 09890 IZTAPALAPA, IZTAPALAPA CIUDAD DE MÉXICO ENTRE CALLE PASEO SICILIA Y CALLE LUSITANIA, CALLE SIRACUSA ENTRE CALLE PASEO SICILIA Y CALLE LUSITANIA COLONIA LOMAS ESTRELLA CP. 09890 I	-99.09412958	19.31526735
845	DIF210201934764	Ciudad de México	Iztapalapa	Iztapalapa	CALLE PAROTAS COLONIA SANTIAGO ACAHUALTEPEC 2A. AMPLIACIÓN, 09609 IZTAPALAPA, IZTAPALAPA CIUDAD DE MÉXICO ENTRE CALLE NNOPALTEPEC Y CALLE TLATLAYA, CALLE SASATRA CALLE PAROTAS ENTRE CALLE NNOPALTEPEC Y CALLE TLATLAYA CALLE SA	-99.00600181	19.34691263
846	DIF210201934771	Ciudad de México	Iztapalapa	Iztapalapa	CALLE JOSÉ MARÍA GUTIÉRREZ ROJAS COLONIA SANTA MARTHA ACATITLA NORTE, 09140 IZTAPALAPA, IZTAPALAPA CIUDAD DE MÉXICO ENTRE RETORNO 1 JOSÉ MARÍA GUTIÉRREZ ROJAS Y CALLE HERMANOS RAYÓN, CALLE JESÚS DÍAZ CARRILLO CALLE JOSÉ MARÍA	-99.00203761	19.36838944
847	DIF210201934772	Ciudad de México	Iztapalapa	Iztapalapa	CALLE PAROTAS COLONIA SANTIAGO ACAHUALTEPEC 2A. AMPLIACIÓN, 09609 IZTAPALAPA, IZTAPALAPA CIUDAD DE MÉXICO ENTRE CALLE NNOPALTEPEC Y EJE VIAL 8 SUR CALZ. ERMITA IZTAPALAPA, CALLE OCTAVIO SENTIES CALLE PAROTAS ENTRE CALLE NNOPA	-99.00589453	19.34817962
848	DIF210201927933	Ciudad de México	Iztapalapa	Iztapalapa	CALLE BENITO JUÁREZ LÁZARO CÁRDENAS, ROSA JAZMIN, 6 DE ENERO COLONIA CAMPESTRE POTRERO, 09637 IZTAPALAPA, IZTAPALAPA CIUDAD DE MÉXICO ENTRE CALLE NOGAL Y CALLE 24 DE DICIEMBRE, LA OBRA SE DESARROLLÓ EN CALLE BENITO JUÁREZ L	-98.97218258	19.33062342
849	DIF210201927935	Ciudad de México	Iztapalapa	Iztapalapa	CALLE CAMPECHE NOGALES COLORINES ATLACOMULCO Y TOLUCA COLONIA MIRAVALLS, 09696 IZTAPALAPA, IZTAPALAPA CIUDAD DE MÉXICO ENTRE CALLE CAMPECHE Y CALLE REVOLUCION, CALLE VALLE DE MEXICO LA OBRA SE DESARROLLA EN CALLE CAMPECHE NO	-98.99734681	19.33835022
850	DIF210201927937	Ciudad de México	Iztapalapa	Iztapalapa	CALLE TEMASCALTEPEC LA PAZ PONTERERIA JUAREZ CARRIL OTZOLOAPAN POLOTITLAN CALIMAYA AYALA Y TELEOYUCAN COLONIA SANTIAGO ACAHUALTEPEC 2A. AMPLIACIÓN, 09609 IZTAPALAPA, IZTAPALAPA CIUDAD DE MÉXICO ENTRE EJE VIAL 6 SUR LAS TORRES Y	-99.00915371	19.3487176
851	DIF210201927940	Ciudad de México	Iztapalapa	Iztapalapa	CALLE HERMINIO CHAVARRIA TONATICO BUGAMBILIA TETLALPA CDA ELISA 4A CDA TETLALPA VICARIO ROSAS DE PRIMAVERA Y TLAXTONGO COLONIA SANTIAGO ACAHUALTEPEC 2A. AMPLIACIÓN, 09609 IZTAPALAPA, IZTAPALAPA CIUDAD DE MÉXICO ENTRE CALLE GUAN	-99.01327823	19.3481891

#	FOLIO	ESTADO	MUNICIPIO	LOCALIDAD	DIRECCION	LONGITUD	LATITUD
852	DIF210201927941	Ciudad de México	Iztapalapa	Iztapalapa	CALLE ARTURO DE CORDOBA JOAQUIN PARDAVE PEDRO INFANTE MIGUEL ACEVES MEJIA JIL GUERRILLA PEDRO VARGAS Y JOSEFA JIMENEZ COLONIA AMPLIACIÓN EMILIANO ZAPATA, 09638 IZTAPALAPA, IZTAPALAPA CIUDAD DE MÉXICO ENTRE CALLE ARTURO DE CORDO	-98.97923841	19.33914418
853	DIF210201927943	Ciudad de México	Iztapalapa	Iztapalapa	CALLE MERIDA CDA DEL CARMEN 1DA NICOLAS BRAVO AV MEXICO OTZOLOAPAN CONGRESO DE LA UNION CITLALI TONATIUH IXTEPEC OAXACA Y SASTRAS COLONIA MIGUEL DE LA MADRID HURTADO, 09698 IZTAPALAPA, IZTAPALAPA CIUDAD DE MÉXICO ENTRE EJE VIAL	-99.00367018	19.3481026
854	DIF210201927944	Ciudad de México	Iztapalapa	Iztapalapa	CALLE GLADIOLAS SAUCE CHABACANO CDA FLORES AV DEL PARAISO OAXACA GRANADA Y ESTRELLITA COLONIA SAN MIGUEL TEOTONGO SECCIÓN PALMITAS, 09630 IZTAPALAPA, IZTAPALAPA CIUDAD DE MÉXICO ENTRE CALLE PINO Y CALLE REVOLUCION, CALLE MARAVI	-98.99349469	19.34036604
855	DIF210201928632	Ciudad de México	Tláhuac	Santa Catarina Yecahuitzotl	CALLE LUCIANO NAVARRETE INTERIOR SN COLONIA LA CONCEPCIÓN, 13509 SANTA CATARINA YECAHUITZOTL, TLÁHUAC CIUDAD DE MÉXICO ENTRE CALLE ANTONIO ALDAMA Y CALLE ANTONIO CENTENO, CALLE JOSÉ NAVA EN MEDIO DE LA CALLE HAY UN CAMELLÓN	-98.96495354	19.30961283
856	DIF210201928638	Ciudad de México	Tláhuac	Santa Catarina Yecahuitzotl	CALLE LUCIANO NAVARRETE INTERIOR SN COLONIA LA CONCEPCIÓN, 13509 SANTA CATARINA YECAHUITZOTL, TLÁHUAC CIUDAD DE MÉXICO ENTRE CALLE ANTONIO ALDAMA Y CALLE ANTONIO CENTENO, CALLE JOSÉ NAVA EN MEDIO DE LA CALLE HAY UN CAMELLÓN C	-98.96495354	19.30971408
857	DIF210201928639	Ciudad de México	Tláhuac	Santa Catarina Yecahuitzotl	CALLE LUCIANO NAVARRETE INTERIOR SN COLONIA LA CONCEPCIÓN, 13509 SANTA CATARINA YECAHUITZOTL, TLÁHUAC CIUDAD DE MÉXICO ENTRE CALLE ANTONIO ALDAMA Y CALLE ANTONIO CENTENO, CALLE JOSÉ NAVA EN MEDIO DE LA CALLE HAY UN CAMELLÓN C	-98.9649589	19.30959258
858	DIF210201928640	Ciudad de México	Tláhuac	Santa Catarina Yecahuitzotl	CALLE LUCIANO NAVARRETE INTERIOR SN COLONIA LA CONCEPCIÓN, 13509 SANTA CATARINA YECAHUITZOTL, TLÁHUAC CIUDAD DE MÉXICO ENTRE CALLE ANTONIO ALDAMA Y CALLE ANTONIO CENTENO, CALLE JOSÉ NAVA EN MEDIO DE LA CALLE HAY UN CAMELLÓN	-98.9649589	19.30954701
859	DIF210201928644	Ciudad de México	Tláhuac	Santa Catarina Yecahuitzotl	CALLE ANTONIO ALDAMA INTERIOR SN COLONIA LA CONCEPCIÓN, 13509 SANTA CATARINA YECAHUITZOTL, TLÁHUAC CIUDAD DE MÉXICO ENTRE CALLE LUCIANO NAVARRETE Y EJE VIAL EJE 10 SUR, CALLE FELIPE HERNÁNDEZ EN LA ESQUINA CON LUCIANO NAVARR	-98.96443319	19.31013934
860	DIF210201928645	Ciudad de México	Tláhuac	Santa Catarina Yecahuitzotl	CALLE ANTONIO ALDAMA INTERIOR SN COLONIA LA CONCEPCIÓN, 13509 SANTA CATARINA YECAHUITZOTL, TLÁHUAC CIUDAD DE MÉXICO ENTRE EJE VIAL EJE 10 SUR Y CALLE LUCIANO NAVARRETE, CALLE FELIPE HERNÁNDEZ EN LA ESQUINA CON LUCIANO NAVARR	-98.96447778	19.31013918
861	DIF210201928647	Ciudad de México	Tláhuac	Santa Catarina Yecahuitzotl	CALLE MANUEL MONTIEL INTERIOR SN COLONIA LA CONCEPCIÓN, 13509 SANTA CATARINA YECAHUITZOTL, TLÁHUAC CIUDAD DE MÉXICO ENTRE CALLE ANTONIO ALDAMA Y CALLE SANTA CATARINA, CALLE IGNACIO MARTÍNEZ EN LA ESQUINA CON ANTONIO ALDAMA E	-98.96647167	19.30928882
862	DIF210201928648	Ciudad de México	Tláhuac	Santa Catarina Yecahuitzotl	CALLE MANUEL MONTIEL INTERIOR SN COLONIA LA CONCEPCIÓN, 13509 SANTA CATARINA YECAHUITZOTL, TLÁHUAC CIUDAD DE MÉXICO ENTRE CALLE ANTONIO ALDAMA Y CALLE SANTA CATARINA, CALLE IGNACIO MARTÍNEZ EN ESQUINA CON ANTONIO ALDAMA SE EN	-98.96645021	19.30938501
863	DIF210201932447	Ciudad de México	Iztapalapa	Iztapalapa	CALLE CAPULÍN COLONIA SAN MIGUEL TEOTONGO SECCIÓN LA CRUZ, 09630 IZTAPALAPA, IZTAPALAPA CIUDAD DE MÉXICO ENTRE CALLE FELIPE ÁNGELES Y CALLE FRESNO, CALLE CHABACANO CALLE CAPULÍN ENTRE CALLE FELIPE ÁNGELES CALLE FRESNO Y CALL	-98.99016278	19.33888489
864	DIF210201932450	Ciudad de México	Iztapalapa	Iztapalapa	CALLE VICENTE DÁVILA COLONIA AMPLIACIÓN PARAJE SAN JUAN, 09839 IZTAPALAPA, IZTAPALAPA CIUDAD DE MÉXICO ENTRE CALLE ANTONIO MARAÑON Y CERRADA VICENTE DÁVILA, CALLE VICENTE DÁVILA ENTRE CALLE ANTONIO MARAÑON Y CERRADA VICENT	-99.06689693	19.33786295
865	DIF210201932453	Ciudad de México	Iztapalapa	Iztapalapa	CALLE VICENTE GUERRERO COLONIA SAN MIGUEL TEOTONGO SECCIÓN CORRALES, 09630 IZTAPALAPA, IZTAPALAPA CIUDAD DE MÉXICO ENTRE CALLE CAPULÍN Y CALLE FELIPE ÁNGELES, CALLE INSURGENTES CALLE VICENTE GUERRERO ENTRE CALLE CAPULÍN CALL	-98.99087821	19.33870663
866	DIF210201932454	Ciudad de México	Iztapalapa	Iztapalapa	AVENIDA QUETZAL COLONIA EL PARAÍSO, 09230 IZTAPALAPA, IZTAPALAPA CIUDAD DE MÉXICO ENTRE CALLE IZCOATL Y CALLEJON BATALLÓN DE ZAPADORES, LA OBRA SE DESARROLLÓ EN AVENIDA QUETZAL	-99.03532002	19.37689132
867	DIF210201932456	Ciudad de México	Iztapalapa	Iztapalapa	AVENIDA JOSÉ MARÍA MORELOS COLONIA VALLE DE LUCES, 09800 IZTAPALAPA, IZTAPALAPA CIUDAD DE MÉXICO ENTRE CALLE MATAMOROS Y CALLE SATURNO, CALLE RAYO AVENIDA JOSÉ MARÍA MORELOS COLONIA VALLE DE LUCES, CP. 09800 IZTAPALAPA,	-99.10350526	19.33847248
868	DIF210201932461	Ciudad de México	Iztapalapa	Iztapalapa	CALLE HERMINIO CHAVARRÍA COLONIA SANTA MARÍA AZTAHUACÁN, 09570 IZTAPALAPA, IZTAPALAPA CIUDAD DE MÉXICO ENTRE CALLE PLAN DE AYALA Y CALLE MANUEL ÁVILA CAMACHO, CALLE HERMINIO CHAVARRÍA ENTRE CALLE PLAN DE AYALA Y CALLE MANU	-99.03109327	19.3557246
869	DIF210201932462	Ciudad de México	Iztapalapa	Iztapalapa	CALLE ELOY CAVAZOS Y FERMÍN ESPINOSA COLONIA SAN MIGUEL TEOTONGO SECCIÓN LA CRUZ, 09630 IZTAPALAPA, IZTAPALAPA CIUDAD DE MÉXICO ENTRE CALLE BUGAMBILIA Y CALLE ROSA, CALLE JAZMÍN CALLE ELOY CAVAZOS Y FERMÍN ESPINOSA ENTRE CAL	-98.98795146	19.33848803

#	FOLIO	ESTADO	MUNICIPIO	LOCALIDAD	DIRECCION	LONGITUD	LATITUD
870	DIF210201933161	Ciudad de México	Iztapalapa	Iztapalapa	AVENIDA ANTONIO DÍAZ SOTO Y GAMA COLONIA UNIDAD VICENTE GUERRERO, 09200 IZTAPALAPA, IZTAPALAPA CIUDAD DE MÉXICO ENTRE AVENIDA BATALLONES ROJOS Y PERIFERICO ANILLO PERIFÉRICO, AVENIDA ANTONIO DÍAZ SOTO Y GAMA ENTRE AVENIDA B	-99.05931862	19.3597868
871	DIF210201933163	Ciudad de México	Iztapalapa	Iztapalapa	AVENIDA IGNACIO ZARAGOZA COLONIA LOMAS DE SAN LORENZO, 09780 IZTAPALAPA, IZTAPALAPA CIUDAD DE MÉXICO ENTRE CALLE FRANCISCO VILLA Y CALLE IGNACIO ALLENDE, AVENIDA IGNACIO ZARAGOZA COLONIA LOMAS DE SAN LORENZO, CP. 09780	-99.07176724	19.32038079
872	DIF210201933164	Ciudad de México	Iztapalapa	Iztapalapa	CALLE U.H EJERCITO CONSTITUCIONALISTA UNIDAD HABITACIONAL UNIDAD EJÉRCITO CONSTITUCIONALISTA, 09220 IZTAPALAPA, IZTAPALAPA CIUDAD DE MÉXICO ENTRE CALLE GENERAL ANTONIO DE LEÓN LOYOLA Y AVENIDA TELECOMUNICACIONES, CALLE U.H	-99.04693649	19.39011813
873	DIF210201933165	Ciudad de México	Iztapalapa	Iztapalapa	CALLE BATALLA DE SILAO BATALLA DE TUNAS BLANCAS COLONIA LEYES DE REFORMA 3A SECCIÓN, 09310 IZTAPALAPA, IZTAPALAPA CIUDAD DE MÉXICO ENTRE AVENIDA CANAL DEL MORAL Y CALLE BATALLA PASO DE OVEJAS, LA OBRA SE DESARROLLÓ EN CALLE	-99.07824807	19.3752271
874	DIF210201933198	Ciudad de México	Iztapalapa	Iztapalapa	AVENIDA RODOLFO USIGLI COLONIA HÉROES DE CHURUBUSCO, 09090 IZTAPALAPA, IZTAPALAPA CIUDAD DE MÉXICO ENTRE EJE VIAL 2 ORIENTE CALZADA DE LA VIGA Y CALLE SUR 107A, CALLE ATANASIO G. SARABIA AVENIDA RODOLFO USIGLI ENTRE EJE VIAL	-99.11974065	19.36340735
875	DIF210201933203	Ciudad de México	Iztapalapa	Iztapalapa	CALLE RANCHO DE LA ESPIGA COLONIA SAN MIGUEL TEOTONGO SECCIÓN RANCHITO, 09630 IZTAPALAPA, IZTAPALAPA CIUDAD DE MÉXICO ENTRE CALLE LAS AMERICAS Y CALLE JACARANDAS, CALLE LAZARO CARDENAS CALLE RANCHO DE LA ESPIGA ENTRE CALLE LA	-98.98763361	19.34618222
876	DIF210201933205	Ciudad de México	Iztapalapa	Iztapalapa	CALLE CDA. 5 DE MAYO CDA. VENUS COLONIA IZTLAHUACÁN, 09690 IZTAPALAPA, IZTAPALAPA CIUDAD DE MÉXICO ENTRE AVENIDA MEXICO Y EJE VIAL 6 SUR LAS TORRES, CALLE PLATA CALLE CDA. 5 DE MAYO CDA. VENUS ENTRE AVENIDA MEXICO Y EJE VIAL	-99.00073055	19.34865172
877	DIF210201933699	Ciudad de México	Iztapalapa	Iztapalapa	AVENIDA HIDALGO COLONIA SAN NICOLÁS TOLENTINO, 09850 IZTAPALAPA, IZTAPALAPA CIUDAD DE MÉXICO ENTRE CALLE DE LOS OLIVOS Y AVENIDA 11, AVENIDA HIDALGO ENTRE CALLE DE LOS OLIVOS Y AVENIDA 11 COLONIA SAN NICOLÁS TOLENTINO CP. 0	-99.08507564	19.32794473
878	DIF210201933702	Ciudad de México	Iztapalapa	Iztapalapa	AVENIDA SANTA CRUZ MEYEHUALCO COLONIA SANTA CRUZ MEYEHUALCO, 09290 IZTAPALAPA, IZTAPALAPA CIUDAD DE MÉXICO ENTRE CALLE 17 Y EJE VIAL 8 SUR CALZADA ERMITA IZTAPALAPA, AVENIDA SANTA CRUZ MEYEHUALCO ENTRE CALLE 17 Y EJE VIAL	-99.03368035	19.34685178
879	DIF210201933703	Ciudad de México	Iztapalapa	Iztapalapa	CALLE ESCUARON 201 Y AVENIDA ALFONSO TORO COLONIA ESCUADRÓN 201, 09060 IZTAPALAPA, IZTAPALAPA CIUDAD DE MÉXICO ENTRE CALLE TENIENTE ROBERTO GÓMEZ MORENO Y CALLE CRISÓFORO SALIDO, AVENIDA AGUSTIN YAÑEZ CALLE ESCUARON 201 Y AVE	-99.11024438	19.36667946
880	DIF210201933704	Ciudad de México	Iztapalapa	Iztapalapa	CALLE CENTRAL LAS AMERICAS COLONIA SAN MIGUEL TEOTONGO SECCIÓN CAPILLA, 09630 IZTAPALAPA, IZTAPALAPA CIUDAD DE MÉXICO ENTRE CALLE RANCHO TOMACOCO Y CALLE LAZARO CARDENAS, CALLE JACARANDAS CALLE CENTRAL LAS AMERICAS ENTRE CAL	-98.98773017	19.34595445
881	DIF210201933705	Ciudad de México	Iztapalapa	Iztapalapa	CALLE SIRACUSA COLONIA LOMAS ESTRELLA, 09890 IZTAPALAPA, IZTAPALAPA CIUDAD DE MÉXICO ENTRE CALLE PASEO SICILIA Y CALLE PASEO BIZANCIO, CALLE SIRACUSA ENTRE CALLE PASEO SICILIA Y CALLE PASEO BIZANCIO COLONIA LOMAS ESTRELLA C	-99.09396163	19.31606486
882	DIF210201933707	Ciudad de México	Iztapalapa	Iztapalapa	AVENIDA SANTA CRUZ MEYEHUALCO AMPLIACION SANTA MARÍA AZTAHUACÁN, 09570 IZTAPALAPA, IZTAPALAPA CIUDAD DE MÉXICO ENTRE CALLE PLAN DE AYALA Y EJE VIAL 8 SUR CALZADA ERMITA IZTAPALAPA, AVENIDA SANTA CRUZ MEYEHUALCO ENTRE CALLE	-99.03313218	19.34619734
883	DIF210201933708	Ciudad de México	Iztapalapa	Iztapalapa	EJE VIAL 6 SUR LAS TORRES COLONIA LOMAS DE ZARAGOZA, 09620 IZTAPALAPA, IZTAPALAPA CIUDAD DE MÉXICO ENTRE CALLE PIPILA Y CALLE SAN IGNACIO, CALLE JUAN DE LA BARRERA EJE VIAL 6 SUR LAS TORRES ENTRE CALLE PIPILA Y CALLE SAN IGNA	-98.99724606	19.34865204
884	DIF210201933727	Ciudad de México	Iztapalapa	Iztapalapa	CALLE ELISA ACUÑA Y ROSSETY EUGENIO AVIÑA COLONIA SANTA MARTHA ACATITLA NORTE, 09140 IZTAPALAPA, IZTAPALAPA CIUDAD DE MÉXICO ENTRE CALLE ENNA Y CALZADA IGNACIO ZARAGOZA, AVENIDA TEXCOCO CALLE ELISA ACUÑA Y ROSSETY EUGENIO AVI	-99.02297537	19.38007497
885	DIF210201933731	Ciudad de México	Iztapalapa	Iztapalapa	AVENIDA CENTAURO DEL NORTE COLONIA FRANCISCO VILLA, 09720 IZTAPALAPA, IZTAPALAPA CIUDAD DE MÉXICO ENTRE CALLE CIUDAD JUÁREZ Y CALLE F. C. TERRAPLEN SAN RAFAEL, CALLE MACLOVIO HERRERA AVENIDA CENTAURO DEL NORTE ENTRE CALLE CIU	-99.05904386	19.33826888
886	DIF210201933732	Ciudad de México	Iztapalapa	Iztapalapa	AVENIDA HERMINIO CHAVARRÍA COLONIA SANTA MARÍA AZTAHUACÁN, 09570 IZTAPALAPA, IZTAPALAPA CIUDAD DE MÉXICO ENTRE AVENIDA ANILLO DE CIRCUNVALACIÓN Y CALLE GUADALUPE VICTORIA, AVENIDA HERMINIO CHAVARRÍA ENTRE AVENIDA ANILLO DE	-99.0262801	19.35492785
887	DIF210201934412	Ciudad de México	Iztapalapa	Iztapalapa	CALLE CENTAURO DEL NORTE COLONIA FRANCISCO VILLA, 09720 IZTAPALAPA, IZTAPALAPA CIUDAD DE MÉXICO ENTRE AVENIDA CANAL DE GARAY Y CALLE CIUDAD JUÁREZ, AVENIDA 5 DE MAYO CALLE CENTAURO DEL NORTE ENTRE AVENIDA CANAL DE GARAY CALLE	-99.06239532	19.33882186

#	FOLIO	ESTADO	MUNICIPIO	LOCALIDAD	DIRECCION	LONGITUD	LATITUD
888	DIF210201934417	Ciudad de México	Iztapalapa	Iztapalapa	CALLE GENERAL ANTONIO DE LEÓN LOYOLA COLONIA TEPALCATES, 09210 IZTAPALAPA, IZTAPALAPA CIUDAD DE MÉXICO ENTRE CALLE PRIVADA DE GUADALUPE VICTORIA Y CALLE U.H. EJERCITO CONSTITUCIONALISTA, CALLE GENERAL ANTONIO DE LEÓN LOYOLA	-99.04839861	19.3910045
889	DIF210201934419	Ciudad de México	Iztapalapa	Iztapalapa	AVENIDA BENITO JUÁREZ COLONIA EL ROSARIO, 09930 IZTAPALAPA, IZTAPALAPA CIUDAD DE MÉXICO ENTRE CALLE GLADIOLA Y CALLE ROSALITA, AVENIDA BENITO JUÁREZ ENTRE CALLE GLADIOLA Y CALLE ROSALITACOLONIA EL ROSARIO, CP. 09930 IZTAPAL	-99.06623122	19.29699425
890	DIF210201934420	Ciudad de México	Iztapalapa	Iztapalapa	AVENIDA SANTA CRUZ MEYEHUALCO COLONIA SANTA MARÍA AZTAHUACÁN, 09570 IZTAPALAPA, IZTAPALAPA CIUDAD DE MÉXICO ENTRE CALLE MIGUEL ALEMÁN Y CALLE AQUILES SERDÁN, AVENIDA SANTA CRUZ MEYEHUALCO ENTRE CALLE MIGUEL ALEMÁN Y CALLE A	-99.03812817	19.34913598
891	DIF210201934424	Ciudad de México	Iztapalapa	Iztapalapa	AVENIDA CENTAURO DEL NORTE COLONIA FRANCISCO VILLA, 09720 IZTAPALAPA, IZTAPALAPA CIUDAD DE MÉXICO ENTRE CALLE CIUDAD JUÁREZ Y CALLE F. C. TERRAPLEN SAN RAFAEL, CALLE MACLOVIO HERRERA AVENIDA CENTAURO DEL NORTE ENTRE CALLE CIU	-99.05891295	19.33825797
892	DIF210201934425	Ciudad de México	Iztapalapa	Iztapalapa	AVENIDA JOSE MARIA MORELOS BARRIO SAN ANTONIO CULHUACÁN, 09800 IZTAPALAPA, IZTAPALAPA CIUDAD DE MÉXICO ENTRE CALLE BENITO JUAREZ Y AVENIDA CANNAL NACIONAL, AVENIDA TLAHUAC AVENIDA JOSE MARIA MORELOS ENTRE CALLE BENITO JUAREZ	-99.111346	19.33986915
893	DIF210201934428	Ciudad de México	Iztapalapa	Iztapalapa	AVENIDA BENITO JUÁREZ COLONIA EL MOLINO TEZONCO, 09960 IZTAPALAPA, IZTAPALAPA CIUDAD DE MÉXICO ENTRE CALLE AYACAHUITE Y CALLE ROSALITA, AVENIDA BENITO JUÁREZ ENTRE CALLE AYACAHUITE Y CALLE ROSALITA COLONIA EL MOLINO TEZONCO	-99.06627696	19.29698789
894	DIF210201934774	Ciudad de México	Iztapalapa	Iztapalapa	AVENIDA REVOLUCIÓN COLONIA TEPALCATES, 09210 IZTAPALAPA, IZTAPALAPA CIUDAD DE MÉXICO ENTRE CALLE PRIMAERA Y AVENIDA SANTA TERESA, AVENIDA REVOLUCIÓN ENTRE CALLE PRIMAERA Y AVENIDA SANTA TERESA COLONIA TEPALCATES CP. 09210	-99.05595888	19.38874491
895	DIF210201934776	Ciudad de México	Iztapalapa	Iztapalapa	AVENIDA INSURGENTES COLONIA DESARROLLO URBANO QUETZALCOATL, 09700 IZTAPALAPA, IZTAPALAPA CIUDAD DE MÉXICO ENTRE CALLE GABINO BARRERA Y AVENIDA MANUEL CAÑAS, AVENIDA INSURGENTES COLONIA DESARROLLO URBANO QUETZALCOATL CP. 097	-99.04394289	19.3374444
896	DIF210201934778	Ciudad de México	Iztapalapa	Iztapalapa	CALLE PAROTAS COLONIA MIGUEL DE LA MADRID HURTADO, 09698 IZTAPALAPA, IZTAPALAPA CIUDAD DE MÉXICO ENTRE CALLE NNOPALTEPEC Y CALLE TLATLAYA, CALLE LEONA VICARIO CALLE PAROTAS ENTRE CALLE NNOPALTEPEC Y CALLE TLATLAYA CALLE LEONA	-99.00587469	19.34660533
897	DIF210201934780	Ciudad de México	Iztapalapa	Iztapalapa	AVENIDA REVOLUCIÓN SOCIAL COLONIA UNIDAD VICENTE GUERRERO, 09200 IZTAPALAPA, IZTAPALAPA CIUDAD DE MÉXICO ENTRE CALLE 1 CRESENCIO MAGAÑA Y CALLE 2 JOSE BARRAGÁN HERNÁNDEZ, AVENIDA REVOLUCIÓN SOCIAL ENTRE CALLE 1 CRESENCIO MA	-99.05211865	19.35151044
898	DIF210201934783	Ciudad de México	Iztapalapa	Iztapalapa	CALLE AHUEHUETES COLONIA SANTA MARTHA ACATITLA NORTE, 09140 IZTAPALAPA, IZTAPALAPA CIUDAD DE MÉXICO ENTRE AVENIDA TEXCOCO Y CALLE ENCINOS, BRECHA OCTAVIO PAZ CALLE AHUEHUETES ENTRE AVENIDA TEXCOCO CALLE ENCINOS Y BRECHA OCTAV	-99.00500185	19.37229952
899	DIF210201934785	Ciudad de México	Iztapalapa	Iztapalapa	CALLE ZAPATA COLONIA MIGUEL DE LA MADRID HURTADO, 09698 IZTAPALAPA, IZTAPALAPA CIUDAD DE MÉXICO ENTRE CALLE SASATRA Y CALLE PAROTAS, CALLE LEONA VICARIO CALLE ZAPATA ENTRE CALLE SASATRA Y CALLE PAROTAS CALLE LEONA VICARIO COL	-99.0052539	19.34553965
900	DIF210201934786	Ciudad de México	Iztapalapa	Iztapalapa	AVENIDA REVOLUCIÓN COLONIA TEPALCATES, 09210 IZTAPALAPA, IZTAPALAPA CIUDAD DE MÉXICO ENTRE CALLE FRAY JESÚS ALMANZA Y CALLE NICOLÁS BRAVO, AVENIDA REVOLUCIÓN ENTRE CALLE FRAY JESÚS ALMANZA Y CALLE NICOLÁS BRAVO COLONIA TEPA	-99.0531851	19.3871657
901	DIF210201934787	Ciudad de México	Iztapalapa	Iztapalapa	AVENIDA INSURGENTES COLONIA DESARROLLO URBANO QUETZALCOATL, 09700 IZTAPALAPA, IZTAPALAPA CIUDAD DE MÉXICO ENTRE AVENIDA MANUEL CAÑAS Y CALLE VILLA DOS, AVENIDA INSURGENTES COLONIA DESARROLLO URBANO QUETZALCOATL CP. 09700 IZ	-99.03997124	19.33614914
902	DIF210201934788	Ciudad de México	Iztapalapa	Iztapalapa	CALLE LICENCIADO EUSTAQUIO BUELNA COLONIA JUAN ESCUTIA, 09100 IZTAPALAPA, IZTAPALAPA CIUDAD DE MÉXICO ENTRE CALLE GENERAL JOSÉ MARÍA PARRÁS Y CALLE ÁNGEL TRIAS, CALLE SEXTA CERRADA JUAN DE ENRÍQUEZ CALLE LICENCIADO EUSTAQUIO	-99.03230475	19.38740917
903	DIF210201934790	Ciudad de México	Iztapalapa	Iztapalapa	CALLE SIRACUSA COLONIA LOMAS ESTRELLA, 09890 IZTAPALAPA, IZTAPALAPA CIUDAD DE MÉXICO ENTRE CALLE CARTAGO Y PROLONGACION MORELOS, CALLE SIRACUSA ENTRE CALLE CARTAGO Y PROLONGACION MORELOS COLONIA LOMAS ESTRELLA CP. 09890 IZT	-99.09330488	19.31889928
904	DIF210201934791	Ciudad de México	Iztapalapa	Iztapalapa	CALLE BATALLA DE CALPULALPAN COLONIA LEYES DE REFORMA 3A SECCIÓN, 09310 IZTAPALAPA, IZTAPALAPA CIUDAD DE MÉXICO ENTRE CALLE 16 DE MARZO DE 1861 Y CALLE 24 DE MARZO DE 1867, CALLE BATALLA DE CALPULALPAN ENTRE CALLE 16 DE MAR	-99.06365125	19.38133247
905	DIF210201934793	Ciudad de México	Iztapalapa	Iztapalapa	EJE VIAL 6 SUR LAS TORRES PUEBLO SANTIAGO ACAHUALTEPEC 1RA. AMPLIACIÓN, 09608 IZTAPALAPA, IZTAPALAPA CIUDAD DE MÉXICO ENTRE CALLE SANTA CRUZ Y CALLE 5 DE MAYO, AVENIDA CUAUHTEMOC EJE VIAL 6 SUR LAS TORRES ENTRE CALLE SANTA CR	-99.00590844	19.35005218

#	FOLIO	ESTADO	MUNICIPIO	LOCALIDAD	DIRECCION	LONGITUD	LATITUD
906	DIF210201934794	Ciudad de México	Iztapalapa	Iztapalapa	CALLE FRAY JUAN ALMANZA COLONIA TEPALCATES, 09210 IZTAPALAPA, IZTAPALAPA CIUDAD DE MÉXICO ENTRE AVENIDA REVOLUCIÓN Y CALZADA IGNACIO ZARAGOZA, CALLE FRAY JUAN ALMANZA ENTRE AVENIDA REVOLUCIÓN Y CALZADA IGNACIO ZARAGOZA COLO	-99.05147202	19.39013857
907	DIF210201934795	Ciudad de México	Iztapalapa	Iztapalapa	CALZADA IGNACIO ZARAGOZA COLONIA JUAN ESCUTIA, 09100 IZTAPALAPA, IZTAPALAPA CIUDAD DE MÉXICO ENTRE CALLE MANUEL LIRA Y ORTEGA Y CALLE LICENCIADO EUSTAQUIO BUELNA, CALLE GENERAL ANTONIO LEÓN CALZADA IGNACIO ZARAGOZA ENTRE CALLE	-99.03465385	19.38503019
908	DIF210201927255	Ciudad de México	Iztapalapa	Iztapalapa	CALLE CIRCUNVALACION COLONIA SANTA MARTHA ACATITLA SUR, 09530 IZTAPALAPA, IZTAPALAPA CIUDAD DE MÉXICO ENTRE CALLE MANZANILLO Y CALLE PRFR. OTILIO MONTAÑO, CALLE FRANCISCO FLORES LA OBRA SE DESARROLLA EN CALLE CIRCUNVALACION E	-99.02236869	19.36001321
909	DIF210201925830	Ciudad de México	Iztapalapa	Iztapalapa	CALLE APOLO 11 AUSTRAL COLONIA XALPA, 09640 IZTAPALAPA, IZTAPALAPA CIUDAD DE MÉXICO ENTRE CALLE LAIKA PROL TAURO Y CALLE APOLO 9 MIGUEL HIDALGO, CALLE APOLO 11 ENTRE CALLE LAIKA AUSTRAL Y APOLO 9, CALLE AUSTRAL ENTRE CALLE	-99.01395853	19.34005664
910	DIF210201928697	Ciudad de México	Benito Juárez	Benito Juárez	CERRADA GIOTTO INTERIOR UNO COLONIA MIXCOAC, 03910 BENITO JUÁREZ, BENITO JUÁREZ CIUDAD DE MÉXICO ENTRE CALLE BENVENUTO CELLUNI Y CALLE GIOTTO, CALLE MIGUEL ANGEL LA OBRA SE REALIZARÁ DENTRO DEL ALBERGUE BENITO JUÁREZ UBICAD	-99.18900896	19.37583719
911	DIF210201932467	Ciudad de México	Iztapalapa	Iztapalapa	AVENIDA JOSÉ MARÍA MORELOS COLONIA VALLE DE LUCES, 09800 IZTAPALAPA, IZTAPALAPA CIUDAD DE MÉXICO ENTRE CALLE CENTELLA Y PRIVADA CITLALTEPETL, AVENIDA JOSÉ MARÍA MORELOS COLONIA VALLE DE LUCES CP. 09800 IZTAPALAPA IZTAPALAP	-99.09748172	19.33760931
912	DIF210201932475	Ciudad de México	Iztapalapa	Iztapalapa	CALLE CONVENTO COLONIA EL SANTUARIO, 09820 IZTAPALAPA, IZTAPALAPA CIUDAD DE MÉXICO ENTRE EJE VIAL 8 SUR CALZADA ERMITA IZTAPALAPA Y CALLE SAN FRANCISCO, CALLE CONVENTO COLONIA EL SANTUARIO CP. 09820 IZTAPALAPA IZTAPALAPA C	-99.0949657	19.35410982
913	DIF210201932477	Ciudad de México	Iztapalapa	Iztapalapa	CALLE REINA XOCHITL COLONIA EL PARAÍSO, 09230 IZTAPALAPA, IZTAPALAPA CIUDAD DE MÉXICO ENTRE AVENIDA QUETZAL Y CERRADA TLÁLOC, LA OBRA SE DESARROLLÓ EN CALLE REINA XOCHITL	-99.03301262	19.37523294
914	DIF210201932480	Ciudad de México	Iztapalapa	Iztapalapa	CALLE HORTENSIA COLONIA LOS ÁNGELES, 09830 IZTAPALAPA, IZTAPALAPA CIUDAD DE MÉXICO ENTRE EJE VIAL 8 SUR CALZ. ERMITA IZTAPALAPA Y AVENIDA DE ROSAL, CALLE HORTENSIA ENTRE EJE VIAL 8 SUR CALZ. ERMITA IZTAPALAPA Y AVENIDA DE R	-99.06635932	19.34621009
915	DIF210201932483	Ciudad de México	Iztapalapa	Iztapalapa	AVENIDA GANADEROS COLONIA GRANJAS ESMERALDA, 09810 IZTAPALAPA, IZTAPALAPA CIUDAD DE MÉXICO ENTRE CALLE SAGU Y CALLE CENTENO, AVENIDA GANADEROS COLONIA GRANJAS ESMERALDA CP. 09810 IZTAPALAPA IZTAPALAPA CIUDAD DE MÉXICO ENTR	-99.11862865	19.35042665
916	DIF210201932484	Ciudad de México	Iztapalapa	Iztapalapa	CALLE REINA XOCHITL COLONIA EL PARAÍSO, 09230 IZTAPALAPA, IZTAPALAPA CIUDAD DE MÉXICO ENTRE CERRADA TLÁLOC Y CALLE TOTLI, LA OBRA SE DESARROLLÓ EN CALLE REINA XOCHITL	-99.03080966	19.37525248
917	DIF210201932485	Ciudad de México	Iztapalapa	Iztapalapa	AVENIDA DE LAS TORRES COLONIA BUENAVISTA, 09700 IZTAPALAPA, IZTAPALAPA CIUDAD DE MÉXICO ENTRE CALLE TORRE EIFEL Y CALLE MARGARITA, AVENIDA DE LAS TORRES ENTRE CALLE TORRE EIFEL Y CALLE MARGARITA COLONIA BUENAVISTA, CP. 0970	-99.02947556	19.33066967
918	DIF210201932488	Ciudad de México	Iztapalapa	Iztapalapa	CALLE COBOS - COMONFORT BARRIO SANTA BÁRBARA, 09000 IZTAPALAPA, IZTAPALAPA CIUDAD DE MÉXICO ENTRE AVENIDA TOLTECAS Y CERRADA COBOS, CALLE COBOS COMONFORT ENTRE AVENIDA TOLTECAS Y CERRADA COBOS BARRIO SANTA BÁRBARA CP. 0900	-99.10233095	19.36056793
919	DIF210201932489	Ciudad de México	Iztapalapa	Iztapalapa	AVENIDA HERMINIO CHAVARRÍA COLONIA SANTA MARÍA AZTAHUACÁN, 09570 IZTAPALAPA, IZTAPALAPA CIUDAD DE MÉXICO ENTRE CALLE GUADALUPE VICTORIA Y AVENIDA CIRCUNVALACIÓN, AVENIDA HERMINIO CHAVARRÍA ENTRE CALLE GUADALUPE VICTORIA Y A	-99.0264675	19.35495653
920	DIF210201933207	Ciudad de México	Iztapalapa	Iztapalapa	AVENIDA ACAHUATL COLONIA CELOALLIOTLI, 09960 IZTAPALAPA, IZTAPALAPA CIUDAD DE MÉXICO ENTRE AVENIDA CANAL DE CHALCO Y CALLE IGNACIO ALDAMA, AVENIDA ACAHUATL COLONIA CELOALLIOTLI, CP. 09960 IZTAPALAPA, IZTAPALAPA CIUDAD	-99.073235	19.28976948
921	DIF210201933208	Ciudad de México	Iztapalapa	Iztapalapa	CALLE MEZCALAPA Y AVENIDA RÍO TUXPAN COLONIA PASEOS DE CHURUBUSCO, 09030 IZTAPALAPA, IZTAPALAPA CIUDAD DE MÉXICO ENTRE CALLE RÍO ALTAR Y CALLE RÍO MAPILCO, CALLE MEZCALAPA Y AVENIDA RÍO TUXPAN ENTRE CALLE RÍO ALTAR Y CALLE	-99.08673051	19.38808796
922	DIF210201933209	Ciudad de México	Iztapalapa	Iztapalapa	AVENIDA RODOLFO USIGLI COLONIA ESCUADRÓN 201, 09060 IZTAPALAPA, IZTAPALAPA CIUDAD DE MÉXICO ENTRE CALLE MARIO FERNANDO LÓPEZ PORTILLO Y CALLE JOSÉ ESPINOZA FUENTES, CALLE ATANASIO G. SARABIA AVENIDA RODOLFO USIGLI ENTRE CALLE	-99.11123579	19.36255906
923	DIF210201933220	Ciudad de México	Iztapalapa	Iztapalapa	AVENIDA ACAHUATL COLONIA CELOALLIOTLI, 09960 IZTAPALAPA, IZTAPALAPA CIUDAD DE MÉXICO ENTRE AVENIDA CANAL DE CHALCO Y CALLE JOSE MARIA VELASCO, AVENIDA ACAHUATL COLONIA CELOALLIOTLI, CP. 09960 IZTAPALAPA, IZTAPALAPA CI	-99.07351395	19.28954278
924	DIF210201933221	Ciudad de México	Iztapalapa	Iztapalapa	AVENIDA RODOLFO USIGLI COLONIA ESCUADRÓN 201, 09060 IZTAPALAPA, IZTAPALAPA CIUDAD DE MÉXICO ENTRE CALLE TENIENTE ROBERTO GOMEZ MORENO Y EJE VIAL 3 ORIENTE AVENIDA 5, AVENIDA AGUSTIN YAÑEZ AVENIDA RODOLFO USIGLI ENTRE CALLE TE	-99.11096321	19.36280834

#	FOLIO	ESTADO	MUNICIPIO	LOCALIDAD	DIRECCION	LONGITUD	LATITUD
925	DIF210201933223	Ciudad de México	Iztapalapa	Iztapalapa	EJE VIAL 5 ORIENTE JAVIER ROJO GÓMEZ BARRIO SAN MIGUEL, 09360 IZTAPALAPA, IZTAPALAPA CIUDAD DE MÉXICO ENTRE BOULEVARD GAVILÁN Y CALLEJON G. TORRES QUINTERO, LA OBRA SE DESARROLLÓ EN EJE VIAL 5 ORIENTE JAVIER ROJO GÓMEZ	-99.08308689	19.36373474
926	DIF210201933224	Ciudad de México	Iztapalapa	Iztapalapa	CALLE RÍO ALTAR AVENIDA RÍO TUXPAN Y AVENIDA RÍO SOTO LA MARINA COLONIA PASEOS DE CHURUBUSCO, 09030 IZTAPALAPA, IZTAPALAPA CIUDAD DE MÉXICO ENTRE AVENIDA RÍO SOTO LA MARINA Y CALLE RÍO ALTAR, CALLE RÍO ALTAR AVENIDA RÍO TUX	-99.08657332	19.38809619
927	DIF210201933225	Ciudad de México	Iztapalapa	Iztapalapa	CALLE CINEMATOGRAFISTAS COLONIA EL VERGEL, 09880 IZTAPALAPA, IZTAPALAPA CIUDAD DE MÉXICO ENTRE CALLE CINEMATOGRAFOS Y CALLE AGUJAS, CALLE CINEMATOGRAFISTAS ENTRE CALLE CINEMATOGRAFOS Y CALLE AGUJAS COLONIA EL VERGEL CP. 098	-99.08435955	19.3182571
928	DIF210201934433	Ciudad de México	Iztapalapa	Iztapalapa	AVENIDA INSURGENTES COLONIA LA ERA, 09720 IZTAPALAPA, IZTAPALAPA CIUDAD DE MÉXICO ENTRE CALLE F. C. TERRAPLEN SAN RAFAEL Y CALLE MANUEL MARTÍNEZ VALDEZ, PROLONGACION JOSÉ MARÍA MORELOS AVENIDA INSURGENTES ENTRE CALLE F. C. TE	-99.05500379	19.33839467
929	DIF210201934439	Ciudad de México	Iztapalapa	Iztapalapa	AVENIDA BENITO JUÁREZ COLONIA EL ROSARIO, 09930 IZTAPALAPA, IZTAPALAPA CIUDAD DE MÉXICO ENTRE CALLE GARDENIAS Y CALLE GLADIOLAS, AVENIDA BENITO JUÁREZ ENTRE CALLE GARDENIAS Y CALLE GLADIOLASCOLONIA EL ROSARIO, CP. 09930 IZT	-99.06694713	19.30025918
930	DIF210201934442	Ciudad de México	Iztapalapa	Iztapalapa	AVENIDA INSURGENTES COLONIA LA ERA, 09720 IZTAPALAPA, IZTAPALAPA CIUDAD DE MÉXICO ENTRE CALLE MANUEL MARTÍNEZ VALDEZ Y CALZADA DE LA VIGA, PROLONGACION JOSÉ MARÍA MORELOS AVENIDA INSURGENTES ENTRE CALLE MANUEL MARTÍNEZ VALDEZ	-99.05236783	19.33860383
931	DIF210201934448	Ciudad de México	Iztapalapa	Iztapalapa	AVENIDA CENTAURO DEL NORTE COLONIA FRANCISCO VILLA, 09720 IZTAPALAPA, IZTAPALAPA CIUDAD DE MÉXICO ENTRE AVENIDA CANAL DE GARAY Y CALLE FELIPE ÁNGELES, AVENIDA BENITO JUÁREZ AVENIDA CENTAURO DEL NORTE ENTRE AVENIDA CANAL DE GA	-99.06187385	19.33821446
932	DIF210201934449	Ciudad de México	Iztapalapa	Iztapalapa	AVENIDA BENITO JUÁREZ COLONIA EL ROSARIO, 09930 IZTAPALAPA, IZTAPALAPA CIUDAD DE MÉXICO ENTRE AVENIDA TLÁHUAC Y CALLE GARDENIAS, AVENIDA BENITO JUÁREZ ENTRE AVENIDA TLÁHUAC Y CALLE GARDENIAS COLONIA EL ROSARIO, CP. 09930 IZ	-99.06747512	19.30465985
933	DIF210201934450	Ciudad de México	Iztapalapa	Iztapalapa	AVENIDA SANTA CRUZ MEYEHUALCO COLONIA SANTA MARÍA AZTAHUACÁN, 09570 IZTAPALAPA, IZTAPALAPA CIUDAD DE MÉXICO ENTRE CALLE AQUILES SERDÁN Y CALLE PLAN DE AYALA, AVENIDA SANTA CRUZ MEYEHUALCO ENTRE CALLE AQUILES SERDÁN Y CALLE	-99.03506753	19.34787785
934	DIF210201934451	Ciudad de México	Iztapalapa	Iztapalapa	CALLE BELLAVISTA COLONIA SAN JUAN XALPA, 09850 IZTAPALAPA, IZTAPALAPA CIUDAD DE MÉXICO ENTRE CALLE CAPULÍN Y AVENIDA 11, CALLE BELLAVISTA ENTRE CALLE CAPULÍN Y AVENIDA 11 COLONIA SAN JUAN XALPA CP. 09850 IZTAPALAPA CIUDAD D	-99.08193754	19.33283579
935	DIF210201934798	Ciudad de México	Iztapalapa	Iztapalapa	CALLE BATALLA DE CALPULALPAN COLONIA LEYES DE REFORMA 3A SECCIÓN, 09310 IZTAPALAPA, IZTAPALAPA CIUDAD DE MÉXICO ENTRE AVENIDA CANAL DE TEZONTLE Y CALLE GUERRA DE REFORMA, CALLE BATALLA DE CALPULALPAN ENTRE AVENIDA CANAL DE	-99.07189955	19.38272203
936	DIF210201934800	Ciudad de México	Iztapalapa	Iztapalapa	AVENIDA INSURGENTES COLONIA LAS PEÑAS, 09750 IZTAPALAPA, IZTAPALAPA CIUDAD DE MÉXICO ENTRE CALLE AGUSTIN MELGAR Y CALLE IGNACIO MANUEL ALTAMIRANO, AVENIDA INSURGENTES COLONIA LAS PEÑAS CP. 09750 IZTAPALAPA, IZTAPALAPA CIUDA	-99.04861448	19.33844927
937	DIF210201934803	Ciudad de México	Iztapalapa	Iztapalapa	CALLE SIRACUSA COLONIA LOMAS ESTRELLA, 09890 IZTAPALAPA, IZTAPALAPA CIUDAD DE MÉXICO ENTRE CALLE FRIGIA Y CALLE LUSITANIA, CALLE SIRACUSA ENTRE CALLE FRIGIA Y CALLE LUSITANIA COLONIA LOMAS ESTRELLA CP. 09890 IZTAPALAPA CIUD	-99.09383543	19.31629376
938	DIF210201934804	Ciudad de México	Iztapalapa	Iztapalapa	AVENIDA RÍO CHURUBUSCO COLONIA UNIDAD MODELO, 09089 IZTAPALAPA, IZTAPALAPA CIUDAD DE MÉXICO ENTRE CALLE ORIENTE 160 Y AVENIDA EXHACIENDA DE GUADALUPE, RETORNO 206 DE AVENIDA RÍO CHURUBUSCO AVENIDA RÍO CHURUBUSCO ENTRE CALLE O	-99.12747001	19.36409996
939	DIF210201934810	Ciudad de México	Iztapalapa	Iztapalapa	CALLE JOSUE ESCOBEDO COLONIA PROGRESISTA, 09240 IZTAPALAPA, IZTAPALAPA CIUDAD DE MÉXICO ENTRE CALLE ALBARRADA Y CALLE MIGUEL ALEMAN, CALLE JOSUE ESCOBEDO ENTRE CALLE ALBARRADA Y CALLE MIGUEL ALEMAN COLONIA PROGRESISTA CP. 0	-99.06681507	19.36331125
940	DIF210201934811	Ciudad de México	Iztapalapa	Iztapalapa	CALLE CENTRAL COLONIA UNIDAD EJÉRCITO CONSTITUCIONALISTA, 09220 IZTAPALAPA, IZTAPALAPA CIUDAD DE MÉXICO ENTRE CALLE CONSTITUCIÓN DE APATZINGAN Y AVENIDA UNIVERSIDAD, CALLE CENTRAL ENTRE CALLE CONSTITUCIÓN DE APATZINGAN Y AV	-99.0544228	19.38528449
941	DIF210201934815	Ciudad de México	Iztapalapa	Iztapalapa	CALLE CUITLAHUAC PUEBLO SANTA CRUZ MEYEHUALCO, 09700 IZTAPALAPA, IZTAPALAPA CIUDAD DE MÉXICO ENTRE CALLE 5 DE MAYO Y CALLE CUAUHTEMOC, CALLE CUITLAHUAC PUEBLO SANTA CRUZ MEYEHUALCO CP. 09700 IZTAPALAPA, IZTAPALAPA CIUDAD DE	-99.0406074	19.34033317
942	DIF210201934818	Ciudad de México	Iztapalapa	Iztapalapa	EJE VIAL 2 ORIENTE CALZADA DE LA VIGA COLONIA UNIDAD MODELO, 09089 IZTAPALAPA, IZTAPALAPA CIUDAD DE MÉXICO ENTRE RETORNO 302 DE LA VIGA Y PROLONGACION EMILIANO ZAPATA, RETORNO 302 DE EMILIANO ZAPATA EJE VIAL 2 ORIENTE CALZADA	-99.12262784	19.36250586

#	FOLIO	ESTADO	MUNICIPIO	LOCALIDAD	DIRECCION	LONGITUD	LATITUD
943	DIF210201924034	Ciudad de México	Iztapalapa	Iztapalapa	CALLE CONSTITUCIÓN DE APATZINGAN - GRAL. NICOLÁS BRAVO COLONIA UNIDAD EJÉRCITO CONSTITUCIONALISTA, 09220 IZTAPALAPA, IZTAPALAPA CIUDAD DE MÉXICO ENTRE CALLE SUPER MANZANA 2 Y CALLE ITURBIDE, CALLE CONSTITUCIÓN DE APATZINGAN	-99.05572672	19.38733046
944	DIF210201924057	Ciudad de México	Iztapalapa	Iztapalapa	CALLE EXPLORADORES EJRCITO ORIENTE COLONIA EJÉRCITO DE ORIENTE, 09230 IZTAPALAPA, IZTAPALAPA CIUDAD DE MÉXICO ENTRE CALLE JOAQUIN BARGUEN Y CALLE FELIX GUITIERREZ, CALLE FUERTE DE LORETO CALLE EXPLORADORES EJRCITO ORIENTE ENT	-99.02908546	19.36963655
945	DIF210201924061	Ciudad de México	Iztapalapa	Iztapalapa	CALZADA DEL VERGEL COLONIA LAS PEÑAS, 09750 IZTAPALAPA, IZTAPALAPA CIUDAD DE MÉXICO ENTRE CALLE IGNACIO ALDAMA Y CERRADA DE VALENCIA, CERRADA DE SANTANDER CALZADA DEL VERGEL ENTRE CALLE IGNACIO ALDAMA Y CERRADA DE VALENCIA CE	-99.05184904	19.33816216
946	DIF210201928037	Ciudad de México	Tláhuac	Santa Catarina Yecahuitzotl	CALLE ANTONIO ALDAMA INTERIOR SN COLONIA LA CONCEPCIÓN, 13509 SANTA CATARINA YECAHUITZOTL, TLÁHUAC CIUDAD DE MÉXICO ENTRE CALLE CONCEPCIÓN Y CALLE ANTONIO NAVARRTE, CALLE PIPILA EN LA CALLE SE ENCUENTRA LA SECUNDARIA RAFAEL R	-98.96556887	19.31027461
947	DIF210201928038	Ciudad de México	Tláhuac	Santa Catarina Yecahuitzotl	CALLE ANTONIO ALDAMA INTERIOR SN COLONIA LA CONCEPCIÓN, 13509 SANTA CATARINA YECAHUITZOTL, TLÁHUAC CIUDAD DE MÉXICO ENTRE CALLE CONCEPCIÓN Y CALLE NAVARRETE, CALLE PIPILA EN LA CALLE SE ENCUENTRA LA SECUNDARIA RAFAEL RAMÍREZ	-98.96557748	19.31028248
948	DIF210201931648	Ciudad de México	Iztapalapa	Iztapalapa	AVENIDA MIGUEL HIDALGO ESTEBAN CORONADO, 4 DE MARZO DE 1929 BARRIO SAN MIGUEL, 09360 IZTAPALAPA, IZTAPALAPA CIUDAD DE MÉXICO ENTRE CALLE 1 Y AVENIDA DE CARRIL, LA OBRA SE DESARROLLÓ EN AVENIDA MIGUEL HIDALGO ESTEBAN CORONA	-99.07087735	19.35347325
949	DIF210201932509	Ciudad de México	Iztapalapa	Iztapalapa	AVENIDA HERMINIO CHAVARRÍA COLONIA SANTA MARÍA AZTAHUACÁN, 09570 IZTAPALAPA, IZTAPALAPA CIUDAD DE MÉXICO ENTRE CALLE MIGUEL HIDALGO Y CALLE AQUILES SERDAN, AVENIDA HERMINIO CHAVARRÍA ENTRE CALLE MIGUEL HIDALGO Y CALLE AQUIL	-99.03579429	19.35639727
950	DIF210201932520	Ciudad de México	Iztapalapa	Iztapalapa	CALLE IGNACIO COMONFORT BARRIO SAN LUCAS, 09000 IZTAPALAPA, IZTAPALAPA CIUDAD DE MÉXICO ENTRE CALLE AYUNTAMIENTO Y CALLE MANUEL GONZALEZ, CALLE IGNACIO COMONFORT ENTRE CALLE AYUNTAMIENTO Y CALLE MANUEL GONZALEZ BARRIO SAN L	-99.0931054	19.35848254
951	DIF210201932521	Ciudad de México	Iztapalapa	Iztapalapa	AVENIDA HERMINIO CHAVARRÍA COLONIA SANTA MARÍA AZTAHUACÁN, 09570 IZTAPALAPA, IZTAPALAPA CIUDAD DE MÉXICO ENTRE CALLE GUADALUPE VICTORIA Y CALLE AQUILES SERDÁN, AVENIDA HERMINIO CHAVARRÍA ENTRE CALLE GUADALUPE VICTORIA Y CAL	-99.03065226	19.35558458
952	DIF210201932538	Ciudad de México	Iztapalapa	Iztapalapa	AVENIDA CORONEL BENITO S. ZENEA Y CALLE GENERAL FELIPE DE LA GARZA COLONIA JUAN ESCUTIA, 09100 IZTAPALAPA, IZTAPALAPA CIUDAD DE MÉXICO ENTRE CALZADA IGNACIO ZARAGOZA Y AVENIDA AVENIDA TEXCOCO, AVENIDA CORONEL BENITO S. ZENE	-99.04430454	19.39255808
953	DIF210201933230	Ciudad de México	Iztapalapa	Iztapalapa	EJE VIAL 6 SUR LAS TORRES COLONIA SAN MIGUEL TEOTONGO SECCIÓN JARDINES, 09630 IZTAPALAPA, IZTAPALAPA CIUDAD DE MÉXICO ENTRE CALLE OLVIDO Y CALLE PIPILA, CALLE DALIA EJE VIAL 6 SUR LAS TORRES ENTRE CALLE OLVIDO Y CALLE PIPILA	-98.99149149	19.34647374
954	DIF210201933236	Ciudad de México	Iztapalapa	Iztapalapa	CALLE ELOY CAMAZOS COLONIA SAN MIGUEL TEOTONGO SECCIÓN GUADALUPE, 09630 IZTAPALAPA, IZTAPALAPA CIUDAD DE MÉXICO ENTRE EJE VIAL 6 SUR LAS TORRES Y CALLE LAS AMERICAS, CALLE 1RO DE MAYO CALLE ELOY CAMAZOS ENTRE EJE VIAL 6 SUR L	-98.98643366	19.34592844
955	DIF210201933237	Ciudad de México	Iztapalapa	Iztapalapa	AVENIDA RODOLFO USIGLI COLONIA ESCUADRÓN 201, 09060 IZTAPALAPA, IZTAPALAPA CIUDAD DE MÉXICO ENTRE CALLE SUR 107A Y CALLE SUR 113A, CIRCUITO INTERIOR AVENIDA RÍO CHURUBUSCO AVENIDA RODOLFO USIGLI ENTRE CALLE SUR 107A CALLE SUR	-99.114878	19.36740736
956	DIF210201933240	Ciudad de México	Iztapalapa	Iztapalapa	CALLE JOSE MARIA GUTIERREZ ROJAS COLONIA ERMITA ZARAGOZA, 09180 IZTAPALAPA, IZTAPALAPA CIUDAD DE MÉXICO ENTRE AVENIDA TEXCOCO Y CALLE JESUS DIAZ CARRILLO, CALLE HERMANOS LOPEZ RAYON CALLE JOSE MARIA GUTIERREZ ROJAS ENTRE AVEN	-99.00051972	19.37050246
957	DIF210201933241	Ciudad de México	Iztapalapa	Iztapalapa	AVENIDA BENITO JUÁREZ COLONIA PARAJE ZACATEPEC, 09560 IZTAPALAPA, IZTAPALAPA CIUDAD DE MÉXICO ENTRE CALLE IGNACIO ZARAGOZA Y CALLE SANTA MARÍA, LA OBRA SE DESARROLLÓ EN AVENIDA BENITO JUÁREZ	-99.01699007	19.35624455
958	DIF210201933242	Ciudad de México	Iztapalapa	Iztapalapa	AVENIDA RÍO TUXPAN COLONIA PASEOS DE CHURUBUSCO, 09030 IZTAPALAPA, IZTAPALAPA CIUDAD DE MÉXICO ENTRE AVENIDA RÍO SOTO LA MARINA Y AVENIDA CANAL DE TEZONTLE, AVENIDA RÍO TUXPAN ENTRE AVENIDA RÍO SOTO LA MARINA Y AVENIDA CANA	-99.08738543	19.38458996
959	DIF210201933243	Ciudad de México	Iztapalapa	Iztapalapa	AVENIDA ACAHUATL COLONIA CELOALLIOTLI, 09960 IZTAPALAPA, IZTAPALAPA CIUDAD DE MÉXICO ENTRE CALLE DIEGO RIVERA Y CALLE MACAHUITE, AVENIDA ACAHUATL COLONIA CELOALLIOTLI, CP. 09960 IZTAPALAPA, IZTAPALAPA CIUDAD DE MÉXICO	-99.07049008	19.29007796
960	DIF210201933250	Ciudad de México	Iztapalapa	Iztapalapa	CALLE CUAUHTÉMOC COLONIA MONTE ALBAN, 09550 IZTAPALAPA, IZTAPALAPA CIUDAD DE MÉXICO ENTRE EJE VIAL 6 SUR DE LAS TORRES Y CALLE PRIMAVERA, LA OBRA SE DESARROLLÓ EN CALLE CUAUHTÉMOC	-99.01856144	19.35237779
961	DIF210201933252	Ciudad de México	Iztapalapa	Iztapalapa	AVENIDA DE LAS MINAS COLONIA REFORMA POLÍTICA, 09730 IZTAPALAPA, IZTAPALAPA CIUDAD DE MÉXICO ENTRE CALLE REFORMA POLÍTICA Y CERRADA 20 DE NOVIEMBRE, AVENIDA DE LAS MINAS ENTRE CALLE REFORMA POLÍTICA Y CERRADA 20 DE NOVIEMBR	-99.03085043	19.33480239



#	FOLIO	ESTADO	MUNICIPIO	LOCALIDAD	DIRECCION	LONGITUD	LATITUD
962	DIF210201933253	Ciudad de México	Iztapalapa	Iztapalapa	AVENIDA IGNACIO MARÍA BARRERA COLONIA EL ROSARIO, 09930 IZTAPALAPA, IZTAPALAPA CIUDAD DE MÉXICO ENTRE AVENIDA TLAHUAC Y CALLE GARDENIAS, AVENIDA IGNACIO MARÍA BARRERA COLONIA EL ROSARIO CP. 09930 IZTAPALAPA, IZTAPALAPA CIUD	-99.06594376	19.30445573
963	DIF210201933254	Ciudad de México	Iztapalapa	Iztapalapa	AVENIDA HIDALGO COLONIA SAN NICOLÁS TOLENTINO, 09850 IZTAPALAPA, IZTAPALAPA CIUDAD DE MÉXICO ENTRE CALLE 1RA. PRIV. DE HIDALGO Y CALLE UNIDAD SAN NICOLÁS TOLENTINO, AVENIDA HIDALGO ENTRE CALLE 1RA. PRIV. DE HIDALGO Y CALLE	-99.08997121	19.32862095
964	DIF210201933853	Ciudad de México	Iztapalapa	Iztapalapa	AVENIDA HERMINIO CHAVARRÍA COLONIA SANTA MARÍA AZTAHUACÁN, 09570 IZTAPALAPA, IZTAPALAPA CIUDAD DE MÉXICO ENTRE CALLE VENUSTIANO CARRANZA Y AVENIDA CIRCUNVALACIÓN, AVENIDA HERMINIO CHAVARRÍA ENTRE CALLE VENUSTIANO CARRANZA	-99.03041122	19.35556096
965	DIF210201933863	Ciudad de México	Iztapalapa	Iztapalapa	AVENIDA INSURGENTES PUEBLO SANTA CRUZ MEYEHUALCO, 09700 IZTAPALAPA, IZTAPALAPA CIUDAD DE MÉXICO ENTRE CERRADA INSURGENTES Y CALLE BENITO JUÁREZ, AVENIDA INSURGENTES PUEBLO SANTA CRUZ MEYEHUALCO CP. 09700 IZTAPALAPA IZTAPAL	-99.04166968	19.33681194
966	DIF210201933897	Ciudad de México	Iztapalapa	Iztapalapa	CALLE CAPULIN PENSAMIENTO COLONIA SAN MIGUEL TEOTONGO SECCIÓN LA CRUZ, 09630 IZTAPALAPA, IZTAPALAPA CIUDAD DE MÉXICO ENTRE CALLE PINO Y CALLE JAZMIN, AVENIDA DEL PARAISO CALLE CAPULIN PENSAMIENTO ENTRE CALLE PINO Y CALLE JAZM	-98.98980852	19.33889507
967	DIF210201933913	Ciudad de México	Iztapalapa	Iztapalapa	CALLE RAFAEL SIERRA COLONIA LOS ÁNGELES, 09830 IZTAPALAPA, IZTAPALAPA CIUDAD DE MÉXICO ENTRE CALLE TRINIDAD GUERRERO Y AVENIDA PUENTE RAMÍREZ, CALLE RAFAEL SIERRA ENTRE CALLE TRINIDAD GUERRERO Y AVENIDA PUENTE RAMÍREZ	-99.06830124	19.34087703
968	DIF210201933915	Ciudad de México	Iztapalapa	Iztapalapa	CERRADA PRIMER CERRADA DE INSURGENTES COLONIA LAS PEÑAS, 09750 IZTAPALAPA, IZTAPALAPA CIUDAD DE MÉXICO ENTRE AVENIDA INSURGENTES Y , CERRADA PRIMER CERRADA DE INSURGENTES COLONIA LAS PEÑAS CP. 09750 IZTAPALAPA, IZTAPALAPA	-99.05061271	19.33855246
969	DIF210201934457	Ciudad de México	Iztapalapa	Iztapalapa	AVENIDA JOSE MARIA MORELOS PUEBLO CULHUACÁN, 09800 IZTAPALAPA, IZTAPALAPA CIUDAD DE MÉXICO ENTRE CALLE CAMINO LOS REYES Y CALLE 5 DE MAYO, AVENIDA TLAHUAC AVENIDA JOSE MARIA MORELOS ENTRE CALLE CAMINO LOS REYES Y CALLE 5 DE M	-99.10791187	19.33948513
970	DIF210201934458	Ciudad de México	Iztapalapa	Iztapalapa	AVENIDA CENTAURO DEL NORTE COLONIA FRANCISCO VILLA, 09720 IZTAPALAPA, IZTAPALAPA CIUDAD DE MÉXICO ENTRE CALLE FELIPE ÁNGELES Y CALLE GENERAL LUCIO BLANCO, CALLE BACHIMBA AVENIDA CENTAURO DEL NORTE ENTRE CALLE FELIPE ÁNGELES	-99.0584968	19.33816474
971	DIF210201934461	Ciudad de México	Iztapalapa	Iztapalapa	AVENIDA SAMUEL GOMPERS COLONIA SANTA CRUZ MEYEHUALCO, 09290 IZTAPALAPA, IZTAPALAPA CIUDAD DE MÉXICO ENTRE CALLE 33 Y CALLE 31, AVENIDA SAMUEL GOMPERS ENTRE CALLE 33 Y CALLE 31 COLONIA SANTA CRUZ MEYEHUALCO CP. 09290 IZTAPAL	-99.0398414	19.34968751
972	DIF210201934820	Ciudad de México	Iztapalapa	Iztapalapa	CALLE SIRACUSA COLONIA LOMAS ESTRELLA, 09890 IZTAPALAPA, IZTAPALAPA CIUDAD DE MÉXICO ENTRE CALLE PASEO SICILIA Y CALLE TÉCNICOS Y MANUALES, CALLE SIRACUSA ENTRE CALLE PASEO SICILIA Y CALLE TÉCNICOS Y MANUALES COLONIA LOMAS	-99.09434857	19.31392013
973	DIF210201934824	Ciudad de México	Iztapalapa	Iztapalapa	AVENIDA RÍO TUXPAN COLONIA PASEOS DE CHURUBUSCO, 09030 IZTAPALAPA, IZTAPALAPA CIUDAD DE MÉXICO ENTRE CALLE RÍO ALTAR Y CALLE RÍO IRAPUATO, AVENIDA RÍO TUXPAN ENTRE CALLE RÍO ALTAR Y CALLE RÍO IRAPUATOCOLONIA PASEOS DE CHURU	-99.08664468	19.38872221
974	DIF210201934826	Ciudad de México	Iztapalapa	Iztapalapa	AVENIDA VILLA CID COLONIA DESARROLLO URBANO QUETZALCOATL, 09700 IZTAPALAPA, IZTAPALAPA CIUDAD DE MÉXICO ENTRE CALLE VILLA DE LA BARCA Y CALLE VILLA DE LA CONDESA, AVENIDA VILLA CID COLONIA DESARROLLO URBANO QUETZALCOATL CP.	-99.04115892	19.32618746
975	DIF210201934827	Ciudad de México	Iztapalapa	Iztapalapa	AVENIDA CENTRAL COLONIA UNIDAD EJÉRCITO CONSTITUCIONALISTA, 09220 IZTAPALAPA, IZTAPALAPA CIUDAD DE MÉXICO ENTRE CALLE AERONÁUTICA Y AVENIDA UNIVERSIDAD, AVENIDA CENTRAL ENTRE CALLE AERONÁUTICA Y AVENIDA UNIVERSIDAD COLONIA	-99.05492769	19.38300398
976	DIF210201934828	Ciudad de México	Iztapalapa	Iztapalapa	EJE VIAL 2 ORIENTE CALZADA DE LA VIGA COLONIA UNIDAD MODELO, 09089 IZTAPALAPA, IZTAPALAPA CIUDAD DE MÉXICO ENTRE RETORNO 509 Y PROLONGACION EMILIANO ZAPATA, RETORNO 508 DE PROLONGACIÓN DE EMILIANO ZAPATA EJE VIAL 2 ORIENTE CA	-99.12265154	19.36139729
977	DIF210201934829	Ciudad de México	Iztapalapa	Iztapalapa	AVENIDA RÍO TUXPAN RÍO HONDO RÍO IRAPUATO Y AV RÍO SOTO LA MARINA COLONIA PASEOS DE CHURUBUSCO, 09030 IZTAPALAPA, IZTAPALAPA CIUDAD DE MÉXICO ENTRE CALLE RÍO ALTAR Y AVENIDA RÍO SOTO DE LA MARINA, AVENIDA RÍO TUXPAN RÍO HON	-99.08662965	19.38799434
978	DIF210201934833	Ciudad de México	Iztapalapa	Iztapalapa	EJE VIAL 6 SUR LAS TORRES COLONIA SANTIAGO ACAHUALTEPEC 1RA. AMPLIACIÓN, 09608 IZTAPALAPA, IZTAPALAPA CIUDAD DE MÉXICO ENTRE CALLE SANTA CRUZ Y CALLE CAMINO A SANTIAGO, EJE VIAL 8 SUR CALZ. ERMITA IZTAPALAPA EJE VIAL 6 SUR LA	-99.00910691	19.35062177
979	DIF210201934835	Ciudad de México	Iztapalapa	Iztapalapa	AVENIDA RÍO CHURUBUSCO COLONIA CACAMA, 09080 IZTAPALAPA, IZTAPALAPA CIUDAD DE MÉXICO ENTRE CALLE SUR 81 Y CALZADA ERMITA IZTAPALA, CALLE ORIENTE 178A AVENIDA RÍO CHURUBUSCO ENTRE CALLE SUR 81 CALZADA ERMITA IZTAPALA Y CALLE O	-99.13051025	19.35901602

#	FOLIO	ESTADO	MUNICIPIO	LOCALIDAD	DIRECCION	LONGITUD	LATITUD
980	DIF210201934836	Ciudad de México	Iztapalapa	Iztapalapa	CALLE OCTAVIO SENTIES COLONIA SANTIAGO ACAHUALTEPEC 2A. AMPLIACIÓN, 09609 IZTAPALAPA, IZTAPALAPA CIUDAD DE MÉXICO ENTRE CALLE GUANABANA Y EJE VIAL 6 SUR LAS TORRES, CALLE CAMINO A SANTIAGO CALLE OCTAVIO SENTIES ENTRE CALLE GU	-99.01177252	19.35090327
981	DIF210201934838	Ciudad de México	Iztapalapa	Iztapalapa	AVENIDA JOSÉ MARÍA MORELOS BARRIO SAN ANTONIO CULHUACÁN, 09800 IZTAPALAPA, IZTAPALAPA CIUDAD DE MÉXICO ENTRE CALLE 7MA. CDA MORELOS Y CALLEJON MORELOS, AVENIDA JOSÉ MARÍA MORELOS ENTRE CALLE 7MA. CDA MORELOS Y CALLEJON MORE	-99.1117111	19.33984891
982	DIF210201934840	Ciudad de México	Iztapalapa	Iztapalapa	AVENIDA VILLA CID COLONIA DESARROLLO URBANO QUETZALCOATL, 09700 IZTAPALAPA, IZTAPALAPA CIUDAD DE MÉXICO ENTRE CALLE VILLA DEL REY Y CALLE VILLA SAN PEDRO, AVENIDA VILLA CID COLONIA DESARROLLO URBANO QUETZALCOATL CP. 09700 I	-99.04011794	19.33044948
983	DIF210201934842	Ciudad de México	Iztapalapa	Iztapalapa	AVENIDA RÍO TUXPAN COLONIA PASEOS DE CHURUBUSCO, 09030 IZTAPALAPA, IZTAPALAPA CIUDAD DE MÉXICO ENTRE AVENIDA RÍO SOTO LA MARINA Y CALLE CTO. RÍO PAPAGAYO, AVENIDA RÍO TUXPAN ENTRE AVENIDA RÍO SOTO LA MARINA Y CALLE CTO. RÍO	-99.08709179	19.38544273
984	DIF210201924111	Ciudad de México	Iztapalapa	Iztapalapa	CALLE EXPLORADORES EJRCITO ORIENTE COLONIA EJÉRCITO DE ORIENTE, 09230 IZTAPALAPA, IZTAPALAPA CIUDAD DE MÉXICO ENTRE CALLE RODRIGO VALDEZ Y CALLE FELIX GUITIERREZ, CALLE SITIO DE IZUCAR CALLE EXPLORADORES EJRCITO ORIENTE ENTR	-99.02884506	19.36958473
985	DIF210201924117	Ciudad de México	Iztapalapa	Iztapalapa	AVENIDA FERROCARRIL SAN RAFAEL ATlixco COLONIA GUADALUPE DEL MORAL, 09300 IZTAPALAPA, IZTAPALAPA CIUDAD DE MÉXICO ENTRE AVENIDA JALISCO Y AVENIDA MICHOCÁN, AVENIDA FERROCARRIL SAN RAFAEL ATlixco ENTRE AVENIDA JALISCO Y AVE	-99.07464363	19.36702589
986	DIF210201924121	Ciudad de México	Iztapalapa	Iztapalapa	AVENIDA TERRAPLEN FERROCARRIL SAN RAFAEL COLONIA LA ERA, 09720 IZTAPALAPA, IZTAPALAPA CIUDAD DE MÉXICO ENTRE CALZADA VERGEL Y AVENIDA CENTAURO DEL NORTE, CALLE GENERAL LUCIO BLANCO AVENIDA TERRAPLEN FERROCARRIL SAN RAFAEL ENT	-99.05595835	19.33678075
987	DIF210201927322	Ciudad de México	Iztapalapa	Iztapalapa	CALLE JOSAFAT F. MÁRQUEZ COLONIA CONSTITUCIÓN DE 1917, 09260 IZTAPALAPA, IZTAPALAPA CIUDAD DE MÉXICO ENTRE EJE VIAL 8 SUR CALZADA ERMITA IZTAPALAPA Y CALLE A. ALVARADO, AVENIDA ANILLO PERIFERICO LA OBRA SE DESARROLLA EN CALLE	-99.05731074	19.3449727
988	DIF210201927327	Ciudad de México	Iztapalapa	Iztapalapa	CALLE MORELOS PUEBLO SANTA MARTHA ACATITLA, 09510 IZTAPALAPA, IZTAPALAPA CIUDAD DE MÉXICO ENTRE EJE VIAL 8 SUR CALZ. ERMITA IZTAPALAPA Y CALLE 5 DE FEBRERO, CALLE YUCATAN LA OBRA SE DESARROLLA EN CALLE MORELOS ENTRE EJE VIAL	-99.01527446	19.35618563
989	DIF210201927363	Ciudad de México	Iztapalapa	Iztapalapa	CALLE CALLE 71 CALLE 65 CALLE 63 Y SAMUEL GOMPERS COLONIA SANTA CRUZ MEYEHUALCO, 09290 IZTAPALAPA, IZTAPALAPA CIUDAD DE MÉXICO ENTRE AVENIDA SANTA CRUZ MEYEHUALCO Y AVENIDA 10, LA OBRA SE DESARROLLA EN CALLE CALLE 71 CALLE	-99.04679446	19.35041465
990	DIF210201925901	Ciudad de México	Iztapalapa	Iztapalapa	CALLE MANUEL CAÑAS - 5 DE FEBRERO - CLAVEL - ORQUIDEA - ALLENDE - AZUCENA - TUNAL - JARDINES - MORELOS COLONIA BUENAVISTA - LOMAS DE SANTA CRUZ, 09700 IZTAPALAPA, IZTAPALAPA CIUDAD DE MÉXICO ENTRE CALLE VIOLETAS POZOS LIMON TR	-99.03454234	19.32903301
991	DIF210201928060	Ciudad de México	Tláhuac	Santa Catarina Yecahuitzotl	CALLE ANTONIO ALDAMA INTERIOR SN COLONIA LA CONCEPCIÓN, 13509 SANTA CATARINA YECAHUITZOTL, TLÁHUAC CIUDAD DE MÉXICO ENTRE CALLE CONCEPCIÓN Y CALLE NAVARRETE, CALLE PIPILA EN LA CALLE SE ENCUENTRA LA SECUNDARIA RAFAEL RAMÍREZ	-98.96557882	19.31027879
992	DIF210201928067	Ciudad de México	Tláhuac	Santa Catarina Yecahuitzotl	CALLE ANTONIO ALDAMA INTERIOR SN COLONIA LA CONCEPCIÓN, 13509 SANTA CATARINA YECAHUITZOTL, TLÁHUAC CIUDAD DE MÉXICO ENTRE CALLE CONCEPCIÓN Y CALLE ANTONIO NAVARRETE, CALLE PIPILA EN LA CALLE SE ENCUENTRA LA SECUNTARIA RAFAEL R	-98.96557346	19.31026955
993	DIF210201928071	Ciudad de México	Tláhuac	Santa Catarina Yecahuitzotl	CALLE ANTONIO ALDAMA INTERIOR SN COLONIA LA CONCEPCIÓN, 13509 SANTA CATARINA YECAHUITZOTL, TLÁHUAC CIUDAD DE MÉXICO ENTRE CALLE CONCEPCIÓN Y CALLE NAVARRETE, CALLE PIPILA EN LA CALLE SE ENCUENTRA LA SECUNDARIA RAFAEL RAMÍREZ	-98.9655748	19.31027334
994	DIF210201928079	Ciudad de México	Tláhuac	Santa Catarina Yecahuitzotl	CALLE CONCEPCIÓN INTERIOR SN COLONIA LA CONCEPCIÓN, 13509 SANTA CATARINA YECAHUITZOTL, TLÁHUAC CIUDAD DE MÉXICO ENTRE CALLE ANTONIO ALDM A Y CALLE PIPILA, CALLE NARCISO MA. LORETO SE ENCUENTRA A UNA CUADRA DE LA ALBERCA SANTA	-98.96646222	19.31187228
995	DIF210201928841	Ciudad de México	Iztapalapa	Iztapalapa	CALLE CAMINO REAL A SAN LORENZO COLONIA SAN MIGUEL 8VA. AMPLIACIÓN, 09837 IZTAPALAPA, IZTAPALAPA CIUDAD DE MÉXICO ENTRE CALLE COMUNAL Y CALLE SABINO, LA OBRA SE DESARROLLÓ EN CALLE CAMINO REAL A SAN LORENZO	-99.08267563	19.3537994
996	DIF210201931736	Ciudad de México	Iztapalapa	Iztapalapa	CALLE RÍO CASAS GRANDES CTO. RÍO COLORADO CTO. RÍO SAN PEDRO CTO. RÍO SONORA RÍO SANTA MARIA CTO. RÍO FUERTE Y AV. RÍO MAYO COLONIA REAL DEL MORAL, 09010 IZTAPALAPA, IZTAPALAPA CIUDAD DE MÉXICO ENTRE EJE VIAL 3 SUR AV. F. C. D	-99.08161187	19.39041278
997	DIF210201931738	Ciudad de México	Iztapalapa	Iztapalapa	CALLE 11 DE AGOSTO DE 1859 BATALLA DE CASA BLANCA 4 DE DICIEMBRE DE 1860 22 DE DICIEMBRE DE 1860 COLONIA LEYES DE REFORMA 3A SECCIÓN, 09310 IZTAPALAPA, IZTAPALAPA CIUDAD DE MÉXICO ENTRE CALLE 31 DE JULIO DE 1859 Y CALLE 25 DE	-99.06956782	19.38234216

#	FOLIO	ESTADO	MUNICIPIO	LOCALIDAD	DIRECCION	LONGITUD	LATITUD
998	DIF210201931741	Ciudad de México	Iztapalapa	Iztapalapa	CALLE RIO ALTAR - RIO MEZCALAPA - RIO SOTO LA MARINA - CIRCUITO RIO POTOSI - CIRCUITO RIO IRAPUATO - PLAZA RIO TAMAHUA - PLAZA RIO SAN CARLOS - PLAZA RIO AUREO - PLAZA RIO BOCA DE OVEJAS COLONIA PASEOS DE CHURUBUSCO, 09030 IZTAPA	-99.08843699	19.38754199
999	DIF210201931743	Ciudad de México	Iztapalapa	Iztapalapa	CALLE BELIZARIO DOMINGUEZ IGNACIO ALLENDE GUADALUPE VICTORIA JUANA DE ARCO ROSARIO CASTELLANOS Y LUIS ECHEVERRIA COLONIA GUADALUPE DEL MORAL, 09300 IZTAPALAPA, IZTAPALAPA CIUDAD DE MÉXICO ENTRE AVENIDA CANAL DEL MORAL Y AVENID	-99.07077857	19.36953201
1000	DIF210201931744	Ciudad de México	Iztapalapa	Iztapalapa	BOULEVARD RÍO ALTAR AVENIDA RÍO TUXPAN RÍO MEZCALALPA, CTO RÍO PESQUERÍA, COLONIA PASEOS DE CHURUBUSCO, 09030 IZTAPALAPA, IZTAPALAPA CIUDAD DE MÉXICO ENTRE CALLE 36 Y AVENIDA RÍO SOTO LA MARINA, LA OBRA SE DESARROLLÓ EN BO	-99.08538064	19.38806481
1001	DIF210201932558	Ciudad de México	Iztapalapa	Iztapalapa	AVENIDA GANADEROS PUEBLO LOS REYES CULHUACÁN, 09840 IZTAPALAPA, IZTAPALAPA CIUDAD DE MÉXICO ENTRE CALLE ARNESES Y CALLE SUR 125A, AVENIDA GANADEROS PUEBLO LOS REYES CULHUACÁN CP. 09840 IZTAPALAPA IZTAPALAPA CIUDAD DE MÉXIC	-99.10989004	19.34966772
1002	DIF210201932560	Ciudad de México	Iztapalapa	Iztapalapa	AVENIDA BENITO JUAREZ COLONIA LA POLVORILLA, 09750 IZTAPALAPA, IZTAPALAPA CIUDAD DE MÉXICO ENTRE CALLE ATLIXCO Y CALLE PUERTO VALLARTA, AVENIDA BENITO JUÁREZ ENTRE CALLE ATLIXCO Y CALLE PUERTO VALLARTA COLONIA LA POLVORILLA	-99.05003285	19.32217417
1003	DIF210201932561	Ciudad de México	Iztapalapa	Iztapalapa	CALLE CAPULÍN COLONIA SAN MIGUEL TEOTONGO SECCIÓN CORRALES, 09630 IZTAPALAPA, IZTAPALAPA CIUDAD DE MÉXICO ENTRE CALLE VICENTE GUERRERO Y CALLE VERACRUZ, CALLE INSURGENTES CALLE CAPULÍN ENTRE CALLE VICENTE GUERRERO CALLE VERAC	-98.99154095	19.33908832
1004	DIF210201932562	Ciudad de México	Iztapalapa	Iztapalapa	CALLE GENERAL JUAN ENRIQUEZ LICENCIADI EUSTAQUIO BUELNA COLONIA JUAN ESCUTIA, 09100 IZTAPALAPA, IZTAPALAPA CIUDAD DE MÉXICO ENTRE CALLE GENERAL JESÚS GARCÍA MORALES Y CALLE CORONEL LINO MERINO, LA OBRA SE DESARROLLÓ EN CALL	-99.03241615	19.3871411
1005	DIF210201932563	Ciudad de México	Iztapalapa	Iztapalapa	CALLE GENERAL PABLO GARCÍA COLONIA JUAN ESCUTIA, 09100 IZTAPALAPA, IZTAPALAPA CIUDAD DE MÉXICO ENTRE CALLE GENERAL DOMINGO ARELLANO DE RAMÍREZ Y CALLE GENERAL FRANCISCO LEYVA, CALLE GENERAL PABLO GARCÍA ENTRE CALLE GENERAL	-99.04025493	19.38933316
1006	DIF210201932564	Ciudad de México	Iztapalapa	Iztapalapa	CALLE AYUNTAMIENTO BARRIO SAN LUCAS, 09000 IZTAPALAPA, IZTAPALAPA CIUDAD DE MÉXICO ENTRE CALLE LERDO DE TEJADA Y AVENIDA MIGUEL HIDALGO, CALLE AYUNTAMIENTO ENTRE CALLE LERDO DE TEJADA Y AVENIDA MIGUEL HIDALGO BARRIO SAN LUC	-99.09146834	19.3608415
1007	DIF210201932566	Ciudad de México	Iztapalapa	Iztapalapa	CALLE ISIDRO FABELA Y AVENIDA BENITO JUÁREZ COLONIA SAN MIGUEL TEOTONGO SECCIÓN PUENTE, 09630 IZTAPALAPA, IZTAPALAPA CIUDAD DE MÉXICO ENTRE CALLE RICARDO FLORES MAGÓN Y CALLE CEMPAZUCHITL, CALLE 20 DE NOVIEMBRE CALLE ISIDRO F	-98.99048229	19.35270132
1008	DIF210201932567	Ciudad de México	Iztapalapa	Iztapalapa	AVENIDA REVOLUCION SOCIAL COLONIA UNIDAD VICENTE GUERRERO, 09200 IZTAPALAPA, IZTAPALAPA CIUDAD DE MÉXICO ENTRE PERIFERICO ANILLO PERIFERICO Y AVENIDA CAMPAÑA DE EBANO, AVENIDA REVOLUCION SOCIAL COLONIA UNIDAD VICENTE G	-99.05625452	19.35241035
1009	DIF210201932569	Ciudad de México	Iztapalapa	Iztapalapa	AVENIDA BENITO JUAREZ COLONIA LA POLVORILLA, 09750 IZTAPALAPA, IZTAPALAPA CIUDAD DE MÉXICO ENTRE CALLE PUERTO DE ORO Y CALLE PUERTO DE ACAPULCO, AVENIDA BENITO JUÁREZ ENTRE CALLE PUERTO DE ORO Y CALLE PUERTO DE ACAPULCO COL	-99.04761645	19.31768153
1010	DIF210201932570	Ciudad de México	Iztapalapa	Iztapalapa	CALLE LICENCIADO EUSTAQUIO BUELNA COLONIA JUAN ESCUTIA, 09100 IZTAPALAPA, IZTAPALAPA CIUDAD DE MÉXICO ENTRE CALLE GENERAL JUAN ERNIQUEZ Y CALZADA IGNACIO ZARAGOZA, LA OBRA SE DESARROLLÓ EN CALLE LICENCIADO EUSTAQUIO BUELNA	-99.0341788	19.3857343
1011	DIF210201932571	Ciudad de México	Iztapalapa	Iztapalapa	CALLE 18 DE MARZO Y CEMPAZUCHITL COLONIA SAN MIGUEL TEOTONGO SECCIÓN TORRES, 09630 IZTAPALAPA, IZTAPALAPA CIUDAD DE MÉXICO ENTRE EJE VIAL 6 SUR Y CALLE OLVIDO, AVENIDA BENITO JUÁREZ CALLE 18 DE MARZO Y CEMPAZUCHITL ENTRE EJE	-98.99176545	19.34873316
1012	DIF210201932572	Ciudad de México	Iztapalapa	Iztapalapa	AVENIDA REVOLUCIÓN COLONIA TEPALCATES, 09210 IZTAPALAPA, IZTAPALAPA CIUDAD DE MÉXICO ENTRE CALLE ITURBIDE Y AVENIDA GENERAL ANTONIO DE LEÓN, AVENIDA REVOLUCIÓN ENTRE CALLE ITURBIDE Y AVENIDA GENERAL ANTONIO DE LEÓN COLONIA	-99.05314783	19.3870821
1013	DIF210201932576	Ciudad de México	Iztapalapa	Iztapalapa	CALLE AYUNTAMIENTO BARRIO SAN PABLO, 09000 IZTAPALAPA, IZTAPALAPA CIUDAD DE MÉXICO ENTRE CALLE LERDO DE TEJADA Y CALLE ALDAMA, CALLE AYUNTAMIENTO ENTRE CALLE LERDO DE TEJADA Y CALLE ALDAMA BARRIO SAN PABLO CP. 09000 IZTAPAL	-99.09150088	19.36018875
1014	DIF210201932577	Ciudad de México	Iztapalapa	Iztapalapa	CALLE PAROTAS Y CERRADA PAROTAS COLONIA SANTIAGO ACAHUALTEPEC 2A. AMPLIACIÓN, 09609 IZTAPALAPA, IZTAPALAPA CIUDAD DE MÉXICO ENTRE CALLE JALAPA Y CALLE CIPRESES, CALLE ABEDUL CALLE PAROTAS Y CERRADA PAROTAS ENTRE CALLE JALAPA	-99.00594	19.34663925
1015	DIF210201932580	Ciudad de México	Iztapalapa	Iztapalapa	AVENIDA RODOLFO USIGLI COLONIA SECTOR POPULAR, 09060 IZTAPALAPA, IZTAPALAPA CIUDAD DE MÉXICO ENTRE CALLE SUR 99 A Y CALLE SUR 103, LA OBRA SE DESARROLLÓ EN AVENIDA RODOLFO USIGLI	-99.12039954	19.36398335

#	FOLIO	ESTADO	MUNICIPIO	LOCALIDAD	DIRECCION	LONGITUD	LATITUD
1016	DIF210201933257	Ciudad de México	Iztapalapa	Iztapalapa	CALLE JOSE MARIA GUTIERREZ ROJAS AND. CARLOS RODRIGUEZ COLONIA ERMITA ZARAGOZA, 09180 IZTAPALAPA, IZTAPALAPA CIUDAD DE MÉXICO ENTRE PROLONGACION OCTAVIO PAZ Y AVENIDA SENTIMIENTOS DE LA NACION, CALLE HERMANOS LOPEZ RAYON CALL	-99.0024358	19.36877345
1017	DIF210201933258	Ciudad de México	Iztapalapa	Iztapalapa	AVENIDA SANTA CRUZ MEYEHUALCO AMPLIACION SANTA MARÍA AZTAHUACÁN, 09570 IZTAPALAPA, IZTAPALAPA CIUDAD DE MÉXICO ENTRE AVENIDA CIRCUNVALACIÓN SUR Y CALLE BENITO JUÁREZ, LA OBRA SE DESARROLLÓ EN AVENIDA SANTA CRUZ MEYEHUALCO	-99.03804115	19.34912389
1018	DIF210201933313	Ciudad de México	Iztapalapa	Iztapalapa	CALLE GENERAL ANAYA COLONIA SANTA MARÍA AZTAHUACÁN, 09570 IZTAPALAPA, IZTAPALAPA CIUDAD DE MÉXICO ENTRE AVENIDA SANTA CRUZ MEYEHUALCO Y AVENIDA MORELOS, LA OBRA SE DESARROLLÓ EN CALLE GENERAL ANAYA	-99.0344238	19.34773613
1019	DIF210201933315	Ciudad de México	Iztapalapa	Iztapalapa	AVENIDA CAMINO DE LAS MINAS COLONIA TENORIOS, 09680 IZTAPALAPA, IZTAPALAPA CIUDAD DE MÉXICO ENTRE PROLONGACION CONSUELO Y CALLE GLADIOLAS, AVENIDA CAMINO DE LAS MINAS ENTRE PROLONGACION CONSUELO Y CALLE GLADIOLAS COLONIA TE	-99.02540767	19.32928442
1020	DIF210201933316	Ciudad de México	Iztapalapa	Iztapalapa	AVENIDA RODOLFO USIGLI COLONIA SECTOR POPULAR, 09060 IZTAPALAPA, IZTAPALAPA CIUDAD DE MÉXICO ENTRE CALLE SUR 101B Y EJE VIAL 2 ORIENTE CALZADA DE LA VIGA, AVENIDA AGUSTIN YAÑEZ AVENIDA RODOLFO USIGLI ENTRE CALLE SUR 101B EJE	-99.12040389	19.3680038
1021	DIF210201933916	Ciudad de México	Iztapalapa	Iztapalapa	CALLE PENSAMIENTO COLONIA SAN MIGUEL TEOTONGO SECCIÓN AVISADERO, 09630 IZTAPALAPA, IZTAPALAPA CIUDAD DE MÉXICO ENTRE CALLE CARRIL Y CALLE JAZMIN, CALLE TORTOLITAS CALLE PENSAMIENTO ENTRE CALLE CARRIL Y CALLE JAZMIN CALLE TORT	-98.98745696	19.33838426
1022	DIF210201933931	Ciudad de México	Iztapalapa	Iztapalapa	AVENIDA RÍO TUXPAN COLONIA PASEOS DE CHURUBUSCO, 09030 IZTAPALAPA, IZTAPALAPA CIUDAD DE MÉXICO ENTRE AVENIDA RÍO SOTO LA MARINA Y AVENIDA CANAL DE TEZONTLE, AVENIDA RÍO TUXPAN ENTRE AVENIDA RÍO SOTO LA MARINA Y AVENIDA CANA	-99.08725729	19.38462105
1023	DIF210201933936	Ciudad de México	Iztapalapa	Iztapalapa	AVENIDA JOSÉ LÓPEZ PORTILLO COLONIA LOMAS DE SAN LORENZO, 09780 IZTAPALAPA, IZTAPALAPA CIUDAD DE MÉXICO ENTRE CALLE ENCINO Y CALLE PALMAS, AVENIDA JOSÉ LÓPEZ PORTILLO ENTRE CALLE ENCINO Y CALLE PALMAS COLONIA LOMAS DE SAN	-99.05810054	19.321655
1024	DIF210201933938	Ciudad de México	Iztapalapa	Iztapalapa	CALLE BENITO JUAREZ COLONIA SAN MIGUEL TEOTONGO SECCIÓN PUENTE, 09630 IZTAPALAPA, IZTAPALAPA CIUDAD DE MÉXICO ENTRE CALLE DIEGO RIVERA Y CALLE CHABACANO, CALLE AUTOPISTA MEXICO-PUEBLA CALLE BENITO JUAREZ ENTRE CALLE DIEGO RIV	-98.9905483	19.3521135
1025	DIF210201933939	Ciudad de México	Iztapalapa	Iztapalapa	AVENIDA VILLA CID COLONIA DESARROLLO URBANO QUETZALCOATL, 09700 IZTAPALAPA, IZTAPALAPA CIUDAD DE MÉXICO ENTRE CALLE VILLA REY Y CALLE VILLA DE LA BARCA, AVENIDA VILLA CID COLONIA DESARROLLO URBANO QUETZALCOATL CP. 09700 IZT	-99.04059839	19.32813848
1026	DIF210201933943	Ciudad de México	Iztapalapa	Iztapalapa	CALLE TOTLI COLONIA EL PARAÍSO, 09230 IZTAPALAPA, IZTAPALAPA CIUDAD DE MÉXICO ENTRE CALLE SITIO DE CUAUTLA Y CALLE CONGRESO DE APATZINGÁN, CALLE REYNA XÓCHITL CALLE TOTLI ENTRE CALLE SITIO DE CUAUTLA CALLE CONGRESO DE APATZIN	-99.02933187	19.37384076
1027	DIF210201934848	Ciudad de México	Iztapalapa	Iztapalapa	AVENIDA RÍO CHURUBUSCO COLONIA UNIDAD MODELO, 09089 IZTAPALAPA, IZTAPALAPA CIUDAD DE MÉXICO ENTRE RETORNO 109 Y RETORNO 110, RETORNO 111 DE RÍO CHURUBUSCO AVENIDA RÍO CHURUBUSCO ENTRE RETORNO 109 RETORNO110 Y RETORNO 111 DE R	-99.12561046	19.36714818
1028	DIF210201934851	Ciudad de México	Iztapalapa	Iztapalapa	AVENIDA DE LAS TORRES COLONIA BUENAVISTA, 09700 IZTAPALAPA, IZTAPALAPA CIUDAD DE MÉXICO ENTRE CALLE SONORA Y CALLE COAHUILA, AVENIDA DE LAS TORRES ENTRE CALLE SONORA Y CALLE COAHUILA COLONIA BUENAVISTA, CP. 09700 IZTAPALAPA	-99.02949257	19.32897797
1029	DIF210201934852	Ciudad de México	Iztapalapa	Iztapalapa	AVENIDA ACAHUATL COLONIA CELOALLIOTLI, 09960 IZTAPALAPA, IZTAPALAPA CIUDAD DE MÉXICO ENTRE CALLE MUICLE Y CALLE GUACEPIL, AVENIDA ACAHUATL COLONIA CELOALLIOTLI CP. 09960 IZTAPALAPA, IZTAPALAPA CIUDAD DE MÉXICO ENTRE CALLE M	-99.06761074	19.290731
1030	DIF210201934853	Ciudad de México	Iztapalapa	Iztapalapa	EJE VIAL 6 SUR LAS TORRES COLONIA SAN MIGUEL TEOTONGO SECCIÓN TORRES, 09630 IZTAPALAPA, IZTAPALAPA CIUDAD DE MÉXICO ENTRE CALLE OLVIDO Y CALLE UNION DE COLONOS, CALLE RAMOS MILLAN EJE VIAL 6 SUR LAS TORRES ENTRE CALLE OLVIDO	-98.99110091	19.34719131
1031	DIF210201934855	Ciudad de México	Iztapalapa	Iztapalapa	CALLE JOSÉ MARÍA MORELOS BARRIO CULHUACÁN, 09800 IZTAPALAPA, IZTAPALAPA CIUDAD DE MÉXICO ENTRE CALLE 16 DE SEPTIEMBRE Y CALLE VENUS, CALLE JOSÉ MARÍA MORELOS ENTRE CALLE 16 DE SEPTIEMBRE Y CALLE VENUS BARRIO CULHUACÁN CP. 0	-99.10604924	19.33938599
1032	DIF210201934856	Ciudad de México	Iztapalapa	Iztapalapa	PROLONGACION PLUTARCO ELÍAS CALLES COLONIA CHINAMPAC DE JUÁREZ, 09208 IZTAPALAPA, IZTAPALAPA CIUDAD DE MÉXICO ENTRE AVENIDA TELECOMUNICACIONES Y CALLE MANZANA 11, PROLONGACION PLUTARCO ELÍAS CALLES ENTRE AVENIDA TELECOMUNIC	-99.05356756	19.38095656
1033	DIF210201934859	Ciudad de México	Iztapalapa	Iztapalapa	AVENIDA RÍO CHURUBUSCO Y EJE 2 ORIENTE CALZADA DE LA VIGA COLONIA UNIDAD MODELO, 09089 IZTAPALAPA, IZTAPALAPA CIUDAD DE MÉXICO ENTRE RETORNO 110 Y RETORNO 102, RETORNO 105 DE ORIENTE 160 AVENIDA RÍO CHURUBUSCO Y EJE 2 ORIENTE	-99.12325089	19.36807543

#	FOLIO	ESTADO	MUNICIPIO	LOCALIDAD	DIRECCION	LONGITUD	LATITUD
1034	DIF210201934860	Ciudad de México	Iztapalapa	Iztapalapa	AVENIDA DE LAS TORRES COLONIA BUENAVISTA, 09700 IZTAPALAPA, IZTAPALAPA CIUDAD DE MÉXICO ENTRE CALLE DE LA ROSA Y CALLE LOMA ALEGRE, AVENIDA DE LAS TORRES ENTRE CALLE DE LA ROSA Y CALLE LOMA ALEGRECOLONIA BUENAVISTA, CP. 097	-99.02752108	19.3229232
1035	DIF210201924173	Ciudad de México	Iztapalapa	Iztapalapa	CALLE LIRIO COLONIA LOS ÁNGELES APANOAYA, 09710 IZTAPALAPA, IZTAPALAPA CIUDAD DE MÉXICO ENTRE AVENIDA TERRAPLEN FERROCARRIL SAN RAFAEL Y AVENIDA CANAL DE GARAY, CALLE CENTAURO DEL NORTE CALLE LIRIO ENTRE AVENIDA TERRAPLEN FE	-99.05946788	19.34142946
1036	DIF210201926548	Ciudad de México	Tláhuac	Tláhuac	CALLE XOLA INTERIOR SN COLONIA LA ESTACIÓN, 13319 TLÁHUAC, TLÁHUAC CIUDAD DE MÉXICO ENTRE CALLE PINO SUÁREZ Y CALLE SALVADOR DÍAZ MIRÓN, CALLE VILLA DE CORTÉS LA CALLE SE ENCUENTRA AL SUR DE LA ALCALDÍA A FALDAS DE LA MINA D	-99.04132369	19.31050556
1037	DIF210201923336	Ciudad de México	Iztapalapa	Iztapalapa	AVENIDA UNIDAD MODELO COLONIA UNIDAD MODELO, 09089 IZTAPALAPA, IZTAPALAPA CIUDAD DE MÉXICO ENTRE CALLE EX-HACIENDA GUADALUPE Y CALLE ORIENTE 160, AVENIDA RIO CHURUBUSCO AVENIDA UNIDAD MODELO ENTRE CALLE EXHACIENDA GUADALUPE C	-99.12576127	19.3627057
1038	DIF210201925951	Ciudad de México	Iztapalapa	Iztapalapa	CALLE TLALOC COLONIA EL PARAÍSO, 09230 IZTAPALAPA, IZTAPALAPA CIUDAD DE MÉXICO ENTRE CALLE OLIMPIADAS DEL 68 Y CALLE CUITLÁHUAC, CALLE TLÁLOC ENTRE CALLE OLIMPIADAS DEL 68 Y CALLE CUITLÁHUAC COL. EL PARAÍSO C.P. 09230 IZTA	-99.03130032	19.37373597
1039	DIF210201925959	Ciudad de México	Iztapalapa	Iztapalapa	CALLE PEDRO CALDERON DE LA BARCA CALLE SALVADOR NOVO CALLE TONATIUH CALLE BUGAMBILIA CALLE TRIGO CALLE DE LAS MINAS CALLE DURAZNO 1RA CERRADA 13 DE SEPTIEMBRE Y 3RA CERRADA 13 DE SEPTIEMBRE COLONIA TENORIOS, 09680 IZTAPALAPA, IZT	-99.0202109	19.33151097
1040	DIF210201928087	Ciudad de México	Tláhuac	Santa Catarina Yecahuitzotl	CALLE CONCEPCIÓN INTERIOR SN COLONIA LA CONCEPCIÓN, 13509 SANTA CATARINA YECAHUITZOTL, TLÁHUAC CIUDAD DE MÉXICO ENTRE CALLE PIPILA Y CALLE ANTONIO ALDAMA, CALLE NARCISO MA. LORETO SE ENCUETRA A UNA CUADRA DE LA ALBERCA SANTA	-98.96647066	19.31186553
1041	DIF210201928094	Ciudad de México	Tláhuac	Santa Catarina Yecahuitzotl	CALLE CONCEPCIÓN INTERIOR SN COLONIA LA CONCEPCIÓN, 13509 SANTA CATARINA YECAHUITZOTL, TLÁHUAC CIUDAD DE MÉXICO ENTRE CALLE ANTONIO ALDMA Y CALLE PIPILA, CALLE NARCISO MA. LORETO SE ENCUENTRA A UNA CUADRA DE LA ALBERCA SANTA	-98.96647066	19.31188072
1042	DIF210201928102	Ciudad de México	Tláhuac	Santa Catarina Yecahuitzotl	CALLE CONCEPCIÓN INTERIOR SN COLONIA LA CONCEPCIÓN, 13509 SANTA CATARINA YECAHUITZOTL, TLÁHUAC CIUDAD DE MÉXICO ENTRE CALLE PIPILA Y CALLE ANTONIO ALDAMA, CALLE NARCISO MA. LORETO LA CALLE SE ENCUENTRA A UNA CUADRA DE LA ALB	-98.96647125	19.31186047
1043	DIF210201928857	Ciudad de México	Iztapalapa	Iztapalapa	AVENIDA 11 Y CALLE AGUJAS COLONIA EL VERGEL, 09880 IZTAPALAPA, IZTAPALAPA CIUDAD DE MÉXICO ENTRE AVENIDA 11 Y CALLE AGUJAS, LA OBRA SE DESARROLLA EN AVENIDA 11 Y CALLE AGUJAS	-99.08491254	19.31501966
1044	DIF210201928862	Ciudad de México	Iztapalapa	Iztapalapa	CALLE CARRIL COLONIA SAN JUAN XALPA, 09850 IZTAPALAPA, IZTAPALAPA CIUDAD DE MÉXICO ENTRE CALLE 2 Y CALLE LAURELES, LA OBRA SE DESARROLLO EN CALLE CARRIL	-99.08345927	19.33858207
1045	DIF210201928872	Ciudad de México	Iztapalapa	Iztapalapa	CALLE LEBRIJA SAN LUIS CIRCUITO BAHAMAS COLONIA GRANJAS ESTRELLA, 09880 IZTAPALAPA, IZTAPALAPA CIUDAD DE MÉXICO ENTRE CALLE SAN FRANCISCO DE ASIS Y BOULEVARD CAPRI, LA OBRA SE DESARROLLÓ EN CALLE LEBRIJA SAN LUIS CIRCUITO B	-99.09035125	19.32463792
1046	DIF210201928883	Ciudad de México	Iztapalapa	Iztapalapa	CALLE AHUEHUETES COLONIA SAN JUAN XALPA, 09850 IZTAPALAPA, IZTAPALAPA CIUDAD DE MÉXICO ENTRE CALLE BELLAVISTA Y CALLE SABADELL, LA OBRA SE DESARROLLA EN CALLE AHUEHUETES ENTRE CALLE BELLAVISTA Y CALLE SABADELL COLONIA SAN J	-99.0856463	19.33262087
1047	DIF210201931750	Ciudad de México	Iztapalapa	Iztapalapa	CALLE 10 DE ABRIL DE 1859 12 DE JULIO DE 1859 31 DE JULIO DE 1859 BATALLA DE SILAO 23 DE JULIO DE 1859 Y BATALLA DE TUNAS BLANCAS COLONIA LEYES DE REFORMA 3A SECCIÓN, 09310 IZTAPALAPA, IZTAPALAPA CIUDAD DE MÉXICO ENTRE CALLE B	-99.07537762	19.37664523
1048	DIF210201931751	Ciudad de México	Iztapalapa	Iztapalapa	CALLE SUR 23 SUR 27 CALLE 12, COLONIA LEYES DE REFORMA 2A SECCIÓN, 09310 IZTAPALAPA, IZTAPALAPA CIUDAD DE MÉXICO ENTRE CALLE 10 Y CALLEJON MERCURIO, LA OBRA SE DESARROLLÓ EN CALLE SUR 23 SUR 27 CALLE 12	-99.06859176	19.36710799
1049	DIF210201932581	Ciudad de México	Iztapalapa	Iztapalapa	CALLE TLAHUITA OAXACA, GRANADA Y TLACUITLAPA COLONIA MIGUEL DE LA MADRID HURTADO, 09698 IZTAPALAPA, IZTAPALAPA CIUDAD DE MÉXICO ENTRE CALLE TLACOTLALPA Y CALLE NARANJO, CALLE LAUREL CALLE TLAHUITA OAXACA GRANADA Y TLACUITLAPA	-99.00232624	19.34314412
1050	DIF210201932582	Ciudad de México	Iztapalapa	Iztapalapa	EJE VIAL 5 ORIENTE JAVIER ROJO GOMEZ COLONIA LEYES DE REFORMA 3A SECCIÓN, 09310 IZTAPALAPA, IZTAPALAPA CIUDAD DE MÉXICO ENTRE AVENIDA CANAL DEL MORAL Y CALLE BATALLA DE LOMA ALTA, EJE VIAL 5 ORIENTE JAVIER ROJO GOMEZ ENTRE	-99.0775646	19.37755748
1051	DIF210201932584	Ciudad de México	Iztapalapa	Iztapalapa	CALLE OAXACA COLONIA MIGUEL DE LA MADRID HURTADO, 09698 IZTAPALAPA, IZTAPALAPA CIUDAD DE MÉXICO ENTRE CALLE ARBOLEDAS Y CALLE CEDRO, CALLE ABEDULES CALLE OAXACA ENTRE CALLE ARBOLEDAS CALLE CEDRO Y CALLE ABEDULES, COLONIA MIGU	-99.00192203	19.34247752
1052	DIF210201932585	Ciudad de México	Iztapalapa	Iztapalapa	CALLE FRAY JESÚS ALMANZA COLONIA TEPALCATES, 09210 IZTAPALAPA, IZTAPALAPA CIUDAD DE MÉXICO ENTRE CALZADA IGNACIO ZARAGOZA Y CALLE MIGUEL HIDALGO, CALLE FRAY JESÚS ALMANZA ENTRE CALZADA IGNACIO ZARAGOZA Y CALLE MIGUEL HIDALG	-99.05121099	19.39065723

#	FOLIO	ESTADO	MUNICIPIO	LOCALIDAD	DIRECCION	LONGITUD	LATITUD
1053	DIF210201932586	Ciudad de México	Iztapalapa	Iztapalapa	CALLE PAROTAS Y CUAUHTÉMOC COLONIA MIGUEL DE LA MADRID HURTADO, 09698 IZTAPALAPA, IZTAPALAPA CIUDAD DE MÉXICO ENTRE CALLE CUARTA Y CALLE SASATRAS, CALLE ALISO CALLE PAROTAS Y CUAUHTÉMOC ENTRE CALLE CUARTA CALLE SASATRAS Y CAL	-99.00579565	19.34673046
1054	DIF210201932587	Ciudad de México	Iztapalapa	Iztapalapa	AVENIDA REVOLUCION SOCIAL COLONIA CONSTITUCIÓN DE 1917, 09260 IZTAPALAPA, IZTAPALAPA CIUDAD DE MÉXICO ENTRE PERIFERICO ANILLO PERIFERICO Y CALLE PRIMERA DE JOSE PALACIOS, AVENIDA REVOLUCION SOCIAL COLONIA CONSTITUCIÓN DE 19	-99.05887533	19.35287247
1055	DIF210201932590	Ciudad de México	Iztapalapa	Iztapalapa	AVENIDA INSURGENTES COLONIA SANTA CRUZ MEYEHUALCO, 09700 IZTAPALAPA, IZTAPALAPA CIUDAD DE MÉXICO ENTRE CALLE VILLA ZON Y CALLE JAIME NUNO, AVENIDA INSURGENTES ENTRE CALLE VILLA ZON Y CALLE JAIME NUNO COLONIA SANTA CRUZ MEY	-99.03938718	19.33600449
1056	DIF210201932615	Ciudad de México	Iztapalapa	Iztapalapa	EJE VIAL 5 ORIENTE JAVIER ROJO GOMEZ BARRIO SAN PABLO, 09000 IZTAPALAPA, IZTAPALAPA CIUDAD DE MÉXICO ENTRE EJE VIAL 8 SUR CALZ. ERMITA IZTAPALAPA Y CALLE ALLENDE, EJE VIAL 5 ORIENTE JAVIER ROJO GOMEZ ENTRE EJE VIAL 8 SUR CA	-99.08560002	19.3587514
1057	DIF210201932616	Ciudad de México	Iztapalapa	Iztapalapa	AVENIDA INSURGENTES PUEBLO SANTA CRUZ MEYEHUALCO, 09700 IZTAPALAPA, IZTAPALAPA CIUDAD DE MÉXICO ENTRE CALLE IGNACIO MANUEL ALTAMIRANO Y CALLE URSULO GALVAN, AVENIDA INSURGENTES ENTRE CALLE IGNACIO MANUEL ALTAMIRANO Y CALLE	-99.04717033	19.33807848
1058	DIF210201932618	Ciudad de México	Iztapalapa	Iztapalapa	AVENIDA DE LAS TORRES COLONIA SANTIAGO ACAHUALTEPEC 1RA. AMPLIACIÓN, 09608 IZTAPALAPA, IZTAPALAPA CIUDAD DE MÉXICO ENTRE CALLE CAMINO A SANTIAGO Y CALLE OCTAVIO SENTIES, CALLE DEL LLANO AVENIDA DE LAS TORRES ENTRE CALLE CAMIN	-99.01196895	19.35125994
1059	DIF210201932619	Ciudad de México	Iztapalapa	Iztapalapa	AVENIDA REVOLUCIÓN SOCIAL COLONIA CONSTITUCIÓN DE 1917, 09260 IZTAPALAPA, IZTAPALAPA CIUDAD DE MÉXICO ENTRE PERIFERICO ANILLO PERIFÉRICO Y CALLE GENERAL DONATO I BRAVO, AVENIDA REVOLUCIÓN SOCIAL ENTRE PERIFERICO ANILLO PER	-99.05805457	19.35265313
1060	DIF210201932620	Ciudad de México	Iztapalapa	Iztapalapa	EJE VIAL 5 ORIENTE JAVIER ROJO GOMEZ COLONIA DR. ALFONSO ORTIZ TIRADO, 09020 IZTAPALAPA, IZTAPALAPA CIUDAD DE MÉXICO ENTRE CALLE PORTAL DE LAS FLORES Y EJE VIAL 3 SUR AV. FC DE RÍO FRÍO, EJE VIAL 5 ORIENTE JAVIER ROJO GOMEZ	-99.07600719	19.38460424
1061	DIF210201932621	Ciudad de México	Iztapalapa	Iztapalapa	PROLONGACION PLUTARCO ELÍAS CALLES COLONIA UNIDAD EJÉRCITO CONSTITUCIONALISTA, 09220 IZTAPALAPA, IZTAPALAPA CIUDAD DE MÉXICO ENTRE CALLE MANZANA 24 Y AVENIDA TELECOMUNICACIONES, PROLONGACION PLUTARCO ELÍAS CALLES ENTRE CALL	-99.05186506	19.38072167
1062	DIF210201932622	Ciudad de México	Iztapalapa	Iztapalapa	AVENIDA REVOLUCION SOCIAL COLONIA UNIDAD VICENTE GUERRERO, 09200 IZTAPALAPA, IZTAPALAPA CIUDAD DE MÉXICO ENTRE CALLE PRIMERA DE CRESCENCIO MAGAÑA Y AVENIDA GENARO ESTRADA, AVENIDA REVOLUCION SOCIAL COLONIA UNIDAD VICE	-99.05113876	19.35131101
1063	DIF210201932624	Ciudad de México	Iztapalapa	Iztapalapa	AVENIDA MANUEL CAÑAS PUEBLO SANTA CRUZ MEYEHUALCO, 09700 IZTAPALAPA, IZTAPALAPA CIUDAD DE MÉXICO ENTRE CALLE CUAUHTEMOC Y CALLE IGNACIO RAMIREZ, AVENIDA MANUEL CAÑAS ENTRE CALLE CUAUHTÉMOC Y CALLE IGNACIO RAMÍREZ PUEBLO SAN	-99.042018	19.34066308
1064	DIF210201933321	Ciudad de México	Iztapalapa	Iztapalapa	AVENIDA DE LAS MINAS COLONIA PALMITAS, 09670 IZTAPALAPA, IZTAPALAPA CIUDAD DE MÉXICO ENTRE CERRADA 20 DE NOVIEMBRE Y CALLE GLADIOLAS, AVENIDA DE LAS MINAS ENTRE CERRADA 20 DE NOVIEMBRE Y CALLE GLADIOLAS COLONIA PALMITAS CP.	-99.02781995	19.33175718
1065	DIF210201933322	Ciudad de México	Iztapalapa	Iztapalapa	AVENIDA SANTA CRUZ MEYEHUALCO COLONIA SANTA CRUZ MEYEHUALCO, 09290 IZTAPALAPA, IZTAPALAPA CIUDAD DE MÉXICO ENTRE CALLE 31 Y CALLE 33, LA OBRA SE DESARROLLÓ EN AVENIDA SANTA CRUZ MEYEHUALCO	-99.03979571	19.3496945
1066	DIF210201933323	Ciudad de México	Iztapalapa	Iztapalapa	CALLE ELISA ACUÑA Y ROSSETY COLONIA SANTA MARTHA ACATITLA NORTE, 09140 IZTAPALAPA, IZTAPALAPA CIUDAD DE MÉXICO ENTRE AVENIDA TEXCOCO Y AVENIDA GENERAL FRANCISCO VILLA, CALLE LAUREANO ESTUDILLO CALLE ELISA ACUÑA Y ROSSETY ENTR	-99.01685967	19.37783459
1067	DIF210201933324	Ciudad de México	Iztapalapa	Iztapalapa	AVENIDA IGNACIO MARÍA BARRERA COLONIA EL ROSARIO, 09930 IZTAPALAPA, IZTAPALAPA CIUDAD DE MÉXICO ENTRE CALLE GLADIOLAS Y CALLE CAOBA, AVENIDA IGNACIO MARÍA BARRERA COLONIA EL ROSARIO CP. 09930 IZTAPALAPA, IZTAPALAPA CIUDAD D	-99.06598865	19.29813313
1068	DIF210201933325	Ciudad de México	Iztapalapa	Iztapalapa	AVENIDA HIDALGO COLONIA SAN NICOLÁS TOLENTINO, 09850 IZTAPALAPA, IZTAPALAPA CIUDAD DE MÉXICO ENTRE CALLE UNIDAD SAN NICOLÁS TOLENTINO Y CALLE DE LOS OLIVOS, AVENIDA HIDALGO ENTRE CALLE UNIDAD SAN NICOLÁS TOLENTINO Y CALLE D	-99.08837731	19.32843622
1069	DIF210201933331	Ciudad de México	Iztapalapa	Iztapalapa	AVENIDA PATRICIO MORLETE RUIZ - BENITO JUAREZ BARRIO SAN LORENZO, 09900 IZTAPALAPA, IZTAPALAPA CIUDAD DE MÉXICO ENTRE AVENIDA TLAHUAC Y CALLE AYACAHUITE, AVENIDA PATRICIO MORLETE RUIZ BENITO JUAREZ BARRIO SAN LORENZO CP. 0	-99.06750906	19.30335927
1070	DIF210201933332	Ciudad de México	Iztapalapa	Iztapalapa	AVENIDA HIDALGO COLONIA SAN NICOLÁS TOLENTINO, 09850 IZTAPALAPA, IZTAPALAPA CIUDAD DE MÉXICO ENTRE CALLE 1RA. PRIV. DE HIDALGO Y CALLE UNIDAD SAN NICOLÁS TOLENTINO, AVENIDA HIDALGO ENTRE CALLE 1RA. PRIV. DE HIDALGO Y CALLE	-99.09099879	19.32889357
1071	DIF210201933335	Ciudad de México	Iztapalapa	Iztapalapa	AVENIDA SANTA CRUZ MEYEHUALCO COLONIA SANTA CRUZ MEYEHUALCO, 09290 IZTAPALAPA, IZTAPALAPA CIUDAD DE MÉXICO ENTRE CALLE 17 Y CALLE 31, LA OBRA SE DESARROLLÓ EN AVENIDA SANTA CRUZ MEYEHUALCO	-99.03785891	19.34897466

#	FOLIO	ESTADO	MUNICIPIO	LOCALIDAD	DIRECCION	LONGITUD	LATITUD
1072	DIF210201933336	Ciudad de México	Iztapalapa	Iztapalapa	CALLE GENERAL ANTONIO CÁRDENAS RODRÍGUEZ JAVIER MARTÍNEZ VALLE FAUSTO VEGA SANTANDER Y AVENIDA ALFONSO TORO COLONIA ESCUADRÓN 201, 09060 IZTAPALAPA, IZTAPALAPA CIUDAD DE MÉXICO ENTRE CALLE SUR 113A Y CALLE TENIENTEROBERTO GÓMEZ	-99.11202411	19.36690193
1073	DIF210201933337	Ciudad de México	Iztapalapa	Iztapalapa	CALLE REYNA XOCHITL COLONIA EL PARAÍSO, 09230 IZTAPALAPA, IZTAPALAPA CIUDAD DE MÉXICO ENTRE CALLE JUANA DE ARCO Y CALLE LUIS ECHEVERRIA, CALLE FRANCISCO T. CONTRERAS CALLE REYNA XOCHITL ENTRE CALLE JUANA DE ARCO Y CALLE LUIS	-99.03284597	19.37524475
1074	DIF210201933338	Ciudad de México	Iztapalapa	Iztapalapa	AVENIDA SANTA CRUZ MEYEHUALCO COLONIA SANTA CRUZ MEYEHUALCO, 09290 IZTAPALAPA, IZTAPALAPA CIUDAD DE MÉXICO ENTRE CALLE 17 Y EJE VIAL 8 SUR CALZADA ERMITA IZTAPALAPA, LA OBRA SE DESARROLLÓ EN AVENIDA SANTA CRUZ MEYEHUALCO	-99.03374472	19.34693276
1075	DIF210201933340	Ciudad de México	Iztapalapa	Iztapalapa	AVENIDA PATRICIO MORLETE RUIZ COLONIA EL ROSARIO, 09930 IZTAPALAPA, IZTAPALAPA CIUDAD DE MÉXICO ENTRE AVENIDA TLAHUAC Y CALLE GARDENIAS, AVENIDA PATRICIO MORLETE RUIZ COLONIA EL ROSARIO, CP. 09930 IZTAPALAPA, IZTAPALAP	-99.0674684	19.30474652
1076	DIF210201933341	Ciudad de México	Iztapalapa	Iztapalapa	CALLE TLALOC COLONIA EL PARAÍSO, 09230 IZTAPALAPA, IZTAPALAPA CIUDAD DE MÉXICO ENTRE CALLE REINA XOCHITL Y CALLE LUIS ECHEVERRIA, CALLE DEL CONDE CALLE TLALOC ENTRE CALLE REINA XOCHITL Y CALLE LUIS ECHEVERRIA CALLE DEL CONDE	-99.030643	19.37548442
1077	DIF210201933342	Ciudad de México	Iztapalapa	Iztapalapa	AVENIDA DE LAS TORRES COLONIA BUENAVISTA, 09700 IZTAPALAPA, IZTAPALAPA CIUDAD DE MÉXICO ENTRE AVENIDA SONORA Y CALLE CERRO AZUL, AVENIDA DE LAS TORRES ENTRE AVENIDA SONORA Y CALLE CERRO AZUL COLONIA BUENAVISTA CP. 09700 ALC	-99.02888072	19.32759377
1078	DIF2102019333945	Ciudad de México	Iztapalapa	Iztapalapa	AVENIDA JOSÉ LÓPEZ PORTILLO COLONIA CONSEJO AGRARISTA MEXICANO, 09760 IZTAPALAPA, IZTAPALAPA CIUDAD DE MÉXICO ENTRE CALLE CANAL HOUSTON Y CALZADA BENITO JUÁREZ, AVENIDA JOSÉ LÓPEZ PORTILLO ENTRE CALLE CANAL HOUSTON Y CALZA	-99.05293118	19.32819699
1079	DIF2102019333963	Ciudad de México	Iztapalapa	Iztapalapa	AVENIDA JOSÉ LÓPEZ PORTILLO COLONIA CONSEJO AGRARISTA MEXICANO, 09760 IZTAPALAPA, IZTAPALAPA CIUDAD DE MÉXICO ENTRE CALLE SOL Y AVENIDA BENITO JUÁREZ, AVENIDA JOSÉ LÓPEZ PORTILLO ENTRE CALLE SOL Y AVENIDA BENITO JUÁREZ COL	-99.0543077	19.32639117
1080	DIF2102019333964	Ciudad de México	Iztapalapa	Iztapalapa	AVENIDA DE LAS MINAS COLONIA BUENAVISTA, 09700 IZTAPALAPA, IZTAPALAPA CIUDAD DE MÉXICO ENTRE CALLE REFORMA POLÍTICA Y CALLE 8 DE MAYO, AVENIDA DE LAS MINAS ENTRE CALLE REFORMA POLÍTICA Y CALLE 8 DE MAYO COLONIA BUENAVISTA C	-99.02959224	19.33439103
1081	DIF2102019333967	Ciudad de México	Iztapalapa	Iztapalapa	CALLE CEDROS COLONIA SANTA MARTHA ACATITLA NORTE, 09140 IZTAPALAPA, IZTAPALAPA CIUDAD DE MÉXICO ENTRE CALLE FRANCISCO CÉSAR MORALES Y CALLE ELIZA ACUÑA ROSSETY, CALLE VENUSTIANO CARRANZA CALLE CEDROS ENTRE CALLE FRANCISCO CÉS	-99.00950654	19.3733696
1082	DIF2102019333971	Ciudad de México	Iztapalapa	Iztapalapa	CALLE HORTENSIA COLONIA LOS ÁNGELES, 09830 IZTAPALAPA, IZTAPALAPA CIUDAD DE MÉXICO ENTRE CALLE FRANCISCO GONZALEZ BOCANEGRA Y CAMINO VIEJO REAL DE SAN FRANCISCO, CALLE HORTENSIA ENTRE CALLE FRANCISCO GONZALEZ BOCANEGRA Y C	-99.06752383	19.34157822
1083	DIF2102019333975	Ciudad de México	Iztapalapa	Iztapalapa	AVENIDA IGNACIO ZARAGOZA COLONIA AÑO DE JUÁREZ, 09780 IZTAPALAPA, IZTAPALAPA CIUDAD DE MÉXICO ENTRE CALLE BELISARIO DOMINGUEZ Y AVENIDA TLAHUAC, AVENIDA IGNACIO ZARAGOZA COLONIA AÑO DE JUÁREZ CP. 09780 IZTAPALAPA, IZTAPALAP	-99.07239562	19.31898688
1084	DIF2102019333977	Ciudad de México	Iztapalapa	Iztapalapa	CALLE IRINEO LEIJA COLONIA LOS ÁNGELES, 09830 IZTAPALAPA, IZTAPALAPA CIUDAD DE MÉXICO ENTRE CALLE RAFAEL SIERRA Y AVENIDA PUENTE RAMÍREZ, CALLE IRINEO LEIJA ENTRE CALLE RAFAEL SIERRA Y AVENIDA PUENTE RAMÍREZ COLONIA LOS AN	-99.06727915	19.33980395
1085	DIF2102019333978	Ciudad de México	Iztapalapa	Iztapalapa	AVENIDA DE LAS MINAS COLONIA BUENAVISTA, 09700 IZTAPALAPA, IZTAPALAPA CIUDAD DE MÉXICO ENTRE CALLE CAMELINA Y CALLE SANTA ROSA, AVENIDA DE LAS MINAS ENTRE CALLE CAMELINA Y CALLE SANTA ROSA COLONIA BUENAVISTA CP. 09700 ALCAL	-99.02412924	19.32765238
1086	DIF210201934508	Ciudad de México	Iztapalapa	Iztapalapa	AVENIDA JOSE MARIA MORELOS COLONIA VALLE DE LUCES, 09800 IZTAPALAPA, IZTAPALAPA CIUDAD DE MÉXICO ENTRE CALLE HALO Y CALLE 5 DE MAYO, CALLE CAMINO LOS REYES AVENIDA JOSE MARIA MORELOS ENTRE CALLE HALO Y CALLE 5 DE MAYO CALLE C	-99.10652987	19.33941029
1087	DIF210201934514	Ciudad de México	Iztapalapa	Iztapalapa	AVENIDA INSURGENTES COLONIA LA ERA, 09720 IZTAPALAPA, IZTAPALAPA CIUDAD DE MÉXICO ENTRE CALZADA DEL VERGEL Y CALLE RODOLFO FIERRO, CALZADA DEL VERGEL AVENIDA INSURGENTES ENTRE CALZADA DEL VERGEL CALLE RODOLFO FIERRO Y CALZADA	-99.05461455	19.33832613
1088	DIF210201934520	Ciudad de México	Iztapalapa	Iztapalapa	AVENIDA SANTA CRUZ MEYEHUALCO COLONIA SANTA CRUZ MEYEHUALCO, 09290 IZTAPALAPA, IZTAPALAPA CIUDAD DE MÉXICO ENTRE CALLE 17 Y CALLE 31, AVENIDA SANTA CRUZ MEYEHUALCO ENTRE CALLE 17 Y CALLE 31 COLONIA SANTA CRUZ MEYEHUALCO CP.	-99.03782672	19.3489038
1089	DIF210201934868	Ciudad de México	Iztapalapa	Iztapalapa	AVENIDA IGNACIO MARÍA BARRERA COLONIA EL ROSARIO, 09930 IZTAPALAPA, IZTAPALAPA CIUDAD DE MÉXICO ENTRE CALLE FLOR DE NUBE Y CALLE GARDENIAS, AVENIDA IGNACIO MARÍA BARRERA COLONIA EL ROSARIO CP. 09930 IZTAPALAPA, IZTAPALAPA C	-99.06594557	19.30373703

#	FOLIO	ESTADO	MUNICIPIO	LOCALIDAD	DIRECCION	LONGITUD	LATITUD
1090	DIF210201934870	Ciudad de México	Iztapalapa	Iztapalapa	CALLE JOSÉ LÓPEZ PORTILLO COLONIA CONSEJO AGRARISTA MEXICANO, 09760 IZTAPALAPA, IZTAPALAPA CIUDAD DE MÉXICO ENTRE AVENIDA BENITO JUÁREZ Y CALLE CANAL HOUSTON, CALLE OPUS 3 CALLE JOSÉ LÓPEZ PORTILLO ENTRE AVENIDA BENITO JUÁREZ	-99.05313396	19.32777515
1091	DIF210201934872	Ciudad de México	Iztapalapa	Iztapalapa	EJE VIAL 6 SUR LAS TORRES COLONIA SAN MIGUEL TEOTONGO SECCIÓN CAPILLA, 09630 IZTAPALAPA, IZTAPALAPA CIUDAD DE MÉXICO ENTRE CALLE LAS AMERICAS Y CALLE RANCHO TOMACOCO, CALLE JACARANDAS EJE VIAL 6 SUR LAS TORRES ENTRE CALLE LAS	-98.98770335	19.34631382
1092	DIF210201934873	Ciudad de México	Iztapalapa	Iztapalapa	CALLE JOSÉ MARÍA MORELOS COLONIA VALLE DE LUCES, 09800 IZTAPALAPA, IZTAPALAPA CIUDAD DE MÉXICO ENTRE CALLE 3RA. CERRADA ITURBIDE Y CALLE MERCURIO, CALLE JOSÉ MARÍA MORELOS ENTRE CALLE 3RA. CERRADA ITURBIDE Y CALLE MERCURIO	-99.10527982	19.3388238
1093	DIF210201934874	Ciudad de México	Iztapalapa	Iztapalapa	AVENIDA DE LAS TORRES COLONIA BUENAVISTA, 09700 IZTAPALAPA, IZTAPALAPA CIUDAD DE MÉXICO ENTRE CALLE LOMA LINDA Y AVENIDA PINO, AVENIDA DE LAS TORRES ENTRE CALLE LOMA LINDA Y AVENIDA PINO COLONIA BUENAVISTA CP. 09700 IZTAPAL	-99.02744394	19.32204761
1094	DIF210201934881	Ciudad de México	Iztapalapa	Iztapalapa	AVENIDA IGNACIO MARÍA BARRERA COLONIA EL ROSARIO, 09930 IZTAPALAPA, IZTAPALAPA CIUDAD DE MÉXICO ENTRE CALLE VIOLETA Y CALLE TULIPANES, AVENIDA IGNACIO MARÍA BARRERA COLONIA EL ROSARIO CP. 09930 IZTAPALAPA, IZTAPALAPA CIUDAD	-99.06598868	19.30004788
1095	DIF210201934883	Ciudad de México	Iztapalapa	Iztapalapa	CALLE CAMIONEROS COLONIA CHINAMPAC DE JUÁREZ, 09208 IZTAPALAPA, IZTAPALAPA CIUDAD DE MÉXICO ENTRE CALLE MANUEL ESCANDÓN Y AVENIDA GUELATAO, CALLE CAMIONEROS ENTRE CALLE MANUEL ESCANDÓN Y AVENIDA GUELATAO COLONIA CHINAMPAC D	-99.03986078	19.37804582
1096	DIF210201934885	Ciudad de México	Iztapalapa	Iztapalapa	AVENIDA BENITO JUÁREZ COLONIA LA POLVORILLA, 09750 IZTAPALAPA, IZTAPALAPA CIUDAD DE MÉXICO ENTRE CALLE ATLIXCO Y CALLE PUERTO VALLARTA, AVENIDA BENITO JUÁREZ ENTRE CALLE ATLIXCO Y CALLE PUERTO VALLARTA COLONIA LA POLVORILLA	-99.04895351	19.31979052
1097	DIF210201934888	Ciudad de México	Iztapalapa	Iztapalapa	AVENIDA JOSÉ LÓPEZ PORTILLO COLONIA CONSEJO AGRARISTA MEXICANO, 09760 IZTAPALAPA, IZTAPALAPA CIUDAD DE MÉXICO ENTRE CALLE LUNA Y CALLE DEL SOL, CALLE MÁRTIRES DE TACUBAYA AVENIDA JOSÉ LÓPEZ PORTILLO ENTRE CALLE LUNA CALLE DEL	-99.05423079	19.32643363
1098	DIF210201924206	Ciudad de México	Iztapalapa	Iztapalapa	CALLE EMILIO AZCARRAGA VIDAURRETA COLONIA CHINAMPAC DE JUÁREZ, 09208 IZTAPALAPA, IZTAPALAPA CIUDAD DE MÉXICO ENTRE EJE VIAL EJE 7 ORIENTE GUELATEO Y CALZADA IGNACIO ZARAGOZA, CALLE EMILIO AZCARRAGA VIDAURRETA ENTRE EJE VIAL	-99.04128255	19.38482709
1099	DIF210201927393	Ciudad de México	Iztapalapa	Iztapalapa	CALLE 31 - 29 - 27 - 23 - 21 - 19 - 6 COLONIA SANTA CRUZ MEYEHUALCO, 09290 IZTAPALAPA, IZTAPALAPA CIUDAD DE MÉXICO ENTRE AVENIDA SANTA CRUZ MEYEHUALCO Y EJE VIAL 8 SUR CALZADA ERMITA IZTAPALAPA, CALLE 31 EL PROYECTO SE REALIZ	-99.03774071	19.3462413
1100	DIF210201927404	Ciudad de México	Iztapalapa	Iztapalapa	CALLE GENERAL MANUEL CEPEDA PEREZ GENERAL JUAN ENRIQUEZ, CRNEL. LINO MERINO COLONIA JUAN ESCUTIA, 09100 IZTAPALAPA, IZTAPALAPA CIUDAD DE MÉXICO ENTRE AVENIDA TEXCOCO Y CALZADA IGNACIO ZARAGOZA, CALLE ANILLO PEROFERICO CANAL DE	-99.05422236	19.39799214
1101	DIF210201927408	Ciudad de México	Iztapalapa	Iztapalapa	CALLE GENERAL VICENTE MARIZCAL GENERAL FELIPE DE LA GARZA COLONIA JUAN ESCUTIA, 09100 IZTAPALAPA, IZTAPALAPA CIUDAD DE MÉXICO ENTRE AVENIDA TEXCOCO Y CALZADA IGNACIO ZARAGOZA, CALLE GENERAL JOAQUIN GUITIERREZ LA OBRA SE DESAR	-99.04748099	19.39520953
1102	DIF210201927410	Ciudad de México	Iztapalapa	Iztapalapa	CALLE SUPERMANZANA 2 COLONIA UNIDAD EJÉRCITO CONSTITUCIONALISTA, 09220 IZTAPALAPA, IZTAPALAPA CIUDAD DE MÉXICO ENTRE CALLE UNIVERSIDAD Y CALLE ANILLO PERIFERICO CANAL DE SAN JUAN, CALLE CONSTITUCION DE APATZINGAN LA OBRA SE D	-99.05795845	19.38684659
1103	DIF210201927412	Ciudad de México	Iztapalapa	Iztapalapa	CALLE CALLE 9 CALLE 8 CALLE 7 CALLE 5 CALLE 4 CALLE 3 Y EJE 5 SUR PROL MARCELINO BUENDIA COLONIA RENOVACIÓN, 09209 IZTAPALAPA, IZTAPALAPA CIUDAD DE MÉXICO ENTRE CALLE CARLOS GRACIDAS Y EJE VIAL 5 SUR PROL MARCELINO BUENDIA,	-99.04746958	19.37092989
1104	DIF210201927414	Ciudad de México	Iztapalapa	Iztapalapa	CALLE JOSE ZUBIETA JOSE MARIA PARRAS GENERAL L. JUAN ENRIQUEZ DOMINGO ARELLANO DE RAMIREZ COLONIA JUAN ESCUTIA, 09100 IZTAPALAPA, IZTAPALAPA CIUDAD DE MÉXICO ENTRE AVENIDA TEXCOCO Y CALZADA IGNACIO ZARAGOZA, CALLE CORONEL BENIT	-99.04279679	19.39165725
1105	DIF210201927416	Ciudad de México	Iztapalapa	Iztapalapa	ANDADOR INTERIOR DE UNIDAD HABITACIONAL COLONIA CHINAMPAC DE JUÁREZ, 09208 IZTAPALAPA, IZTAPALAPA CIUDAD DE MÉXICO ENTRE CALLE CADENA AZUL Y EJE VIAL 5 SUR PROL MARCELINO BUENDIA, CALLE COMUNAL LA OBRA SE DESARROLLA EN ANDADO	-99.05689763	19.37443754
1106	DIF210201927418	Ciudad de México	Iztapalapa	Iztapalapa	AVENIDA TELECOMUNICACIONES Y CADENA AZUL COLONIA CHINAMPAC DE JUÁREZ, 09208 IZTAPALAPA, IZTAPALAPA CIUDAD DE MÉXICO ENTRE CALLE CADENA AZUL Y EJE VIAL 5 SUR PROL MARCELINO BUENDIA, LA OBRA SE DESARROLLA EN AVENIDA TELECOMUN	-99.0554415	19.37474612
1107	DIF210201926000	Ciudad de México	Iztapalapa	Iztapalapa	CALLE TURITZIO CALLE MAÍZ CERRADA SANTA MÓNICA CALLE ALFONSO DEL RÍO CERRADA FRAMBUESAS CALLE CONSEJO URBANO CALLE CONIN CAMINO DE LAS MINAS CALLE SAUCES CALLE BUGAMBILIA COLONIA PALMITAS, 09670 IZTAPALAPA, IZTAPALAPA CIUDAD DE M	-99.02416618	19.33184097



#	FOLIO	ESTADO	MUNICIPIO	LOCALIDAD	DIRECCION	LONGITUD	LATITUD
1108	DIF210201928164	Ciudad de México	Tláhuac	Tláhuac	CALLE MONTES APENINOS INTERIOR SN COLONIA SELENE, 13420 TLÁHUAC, TLÁHUAC CIUDAD DE MÉXICO ENTRE CALLE MAR DE LA FECUNDIDAD Y CALLE LAGUNA DE ENSUEÑO, CALLE MONTES CÁRPATOS LA CALLE SE ENCUENTRA AL SUR DEL PARQUE SELENE	-99.00595633	19.28680395
1109	DIF210201928167	Ciudad de México	Tláhuac	Tláhuac	CALLE MONTES APENINOS INTERIOR SN COLONIA SELENE, 13420 TLÁHUAC, TLÁHUAC CIUDAD DE MÉXICO ENTRE CALLE MAR DE LA FECUNDIDAD Y CALLE LAGUNA DE ENSUEÑO, CALLE MONTES CÁRPATOS LA CALLE SE ENCUENTRA AL SUR DEL PARQUE SELENE	-99.00596169	19.28676344
1110	DIF210201932665	Ciudad de México	Iztapalapa	Iztapalapa	AVENIDA BATALLA DE CALPULALPAN COLONIA LEYES DE REFORMA 3A SECCIÓN, 09310 IZTAPALAPA, IZTAPALAPA CIUDAD DE MÉXICO ENTRE CALLE 25 DE FEBRERO DE 1861 Y CALLE 25 DE SEPTIEMBRE DE 1873, AVENIDA BATALLA DE CALPULALPAN COLONIA	-99.06323803	19.38122536
1111	DIF210201932666	Ciudad de México	Iztapalapa	Iztapalapa	CALLE CAMIONEROS COLONIA CHINAMPAC DE JUÁREZ, 09208 IZTAPALAPA, IZTAPALAPA CIUDAD DE MÉXICO ENTRE CALLE MANUEL ESCANDÓN Y AVENIDA GUELATAO, CALLE CAMIONEROS ENTRE CALLE MANUEL ESCANDÓN Y AVENIDA GUELATAO COLONIA CHINAMPAC D	-99.04001868	19.37816981
1112	DIF210201932676	Ciudad de México	Iztapalapa	Iztapalapa	AVENIDA BATALLA DE CALPULALPAN COLONIA LEYES DE REFORMA 3A SECCIÓN, 09310 IZTAPALAPA, IZTAPALAPA CIUDAD DE MÉXICO ENTRE CALLE 23 DE JULIO DE 1859 Y CALLE 25 DE FEBRERO DE 1861, AVENIDA BATALLA DE CALPULALPAN LEYES DE REFORM	-99.06879265	19.38228883
1113	DIF210201932680	Ciudad de México	Iztapalapa	Iztapalapa	CALLE SUPER MANZANA 1 COLONIA UNIDAD EJÉRCITO CONSTITUCIONALISTA, 09220 IZTAPALAPA, IZTAPALAPA CIUDAD DE MÉXICO ENTRE AVENIDA TELECOMUNICACIONES Y AVENIDA GENERAL ANTONIO DE LEÓN, CALLE SUPER MANZANA 1 ENTRE AVENIDA TELECOM	-99.04719458	19.39034027
1114	DIF210201933348	Ciudad de México	Iztapalapa	Iztapalapa	AVENIDA BENITO JUÁREZ COLONIA EL ROSARIO, 09930 IZTAPALAPA, IZTAPALAPA CIUDAD DE MÉXICO ENTRE CALLE GARDENIAS Y CALLE GLADIOLAS, AVENIDA BENITO JUÁREZ COLONIA EL ROSARIO CP. 09930 IZTAPALAPA, IZTAPALAPA CIUDAD DE MÉXICO ENT	-99.0670004	19.3004391
1115	DIF210201933359	Ciudad de México	Iztapalapa	Iztapalapa	AVENIDA JALISCO PUEBLO SANTA MARÍA AZTAHUACÁN, 09500 IZTAPALAPA, IZTAPALAPA CIUDAD DE MÉXICO ENTRE EJE VIAL 8 SUR CALZADA ERMITA IZTAPALAPA Y AVENIDA PRIMAVERA, LA OBRA SE DESARROLLÓ EN AVENIDA JALISCO	-99.02187512	19.3491486
1116	DIF210201933360	Ciudad de México	Iztapalapa	Iztapalapa	CALLE INGENIEROS TOPÓGRAFOS BAJA CALIFORNIA, VERACRUZ Y CERRADA VERACRUZ COLONIA NUEVA ROSITA, 09420 IZTAPALAPA, IZTAPALAPA CIUDAD DE MÉXICO ENTRE CALLE DEL ROSAL Y CALLE INGENIEROS ELECTRICISTAS, CIRCUITO INTERIOR AVENIDA RÍO C	-99.10472801	19.3760687
1117	DIF210201933363	Ciudad de México	Iztapalapa	Iztapalapa	CALLE PRIMAVERA PUEBLO SANTA MARÍA AZTAHUACÁN, 09500 IZTAPALAPA, IZTAPALAPA CIUDAD DE MÉXICO ENTRE CERRADA 2 PRIMAVERA Y EJE VIAL 8 SUR CALZADA ERMITA IZTAPALAPA, LA OBRA SE DESARROLLÓ EN CALLE PRIMAVERA	-99.01874383	19.35051015
1118	DIF210201933365	Ciudad de México	Iztapalapa	Iztapalapa	AVENIDA RÍO CHURUBUSCO COLONIA UNIDAD MODELO, 09089 IZTAPALAPA, IZTAPALAPA CIUDAD DE MÉXICO ENTRE RETORNO 205 Y RETORNO 204, RETORNO 207 AVENIDA RÍO CHURUBUSCO ENTRE RETORNO 205 RETORNO 204 Y RETORNO 207 COLONIA UNIDAD MODELO	-99.12776825	19.36329499
1119	DIF210201933367	Ciudad de México	Iztapalapa	Iztapalapa	CALLE SIRACUSA COLONIA LOMAS ESTRELLA, 09890 IZTAPALAPA, IZTAPALAPA CIUDAD DE MÉXICO ENTRE CALLE CARTAGO Y AVENIDA TLAHUAC, CALLE SIRACUSA ENTRE CALLE CARTAGO Y AVENIDA TLAHUAC COLONIA LOMAS ESTRELLA CP. 09890 IZTAPALAPA CI	-99.09327716	19.31944191
1120	DIF210201933368	Ciudad de México	Iztapalapa	Iztapalapa	EJE VIAL 2 ORIENTE CALZADA DE LA VIGA COLONIA UNIDAD MODELO, 09089 IZTAPALAPA, IZTAPALAPA CIUDAD DE MÉXICO ENTRE RETORNO 301 Y CALLE ORIENTE 160, RETORNO 302 DE EMILIANO ZAPATA EJE VIAL 2 ORIENTE CALZADA DE LA VIGA ENTRE RETO	-99.12269297	19.36450221
1121	DIF210201933369	Ciudad de México	Iztapalapa	Iztapalapa	CALLE AHUEHUETES COLONIA SANTA MARTHA ACATITLA NORTE, 09140 IZTAPALAPA, IZTAPALAPA CIUDAD DE MÉXICO ENTRE CALLE CEDROS Y CALLE FRANCISCO C. MORALES, CALLE OYAMELES CALLE AHUEHUETES ENTRE CALLE CEDROS Y CALLE FRANCISCO C. MORA	-99.00840673	19.37295866
1122	DIF210201933370	Ciudad de México	Iztapalapa	Iztapalapa	AVENIDA HERMINIO CHAVARRÍA COLONIA SANTA MARÍA AZTAHUACÁN, 09570 IZTAPALAPA, IZTAPALAPA CIUDAD DE MÉXICO ENTRE CALLE 5 DE MAYO Y CALLE FRANCISCO VILLA, LA OBRA SE DESARROLLÓ EN AVENIDA HERMINIO CHAVARRÍA	-99.0381363	19.35690362
1123	DIF210201933372	Ciudad de México	Iztapalapa	Iztapalapa	EJE VIAL 2 ORIENTE CALZADA DE LA VIGA COLONIA UNIDAD MODELO, 09089 IZTAPALAPA, IZTAPALAPA CIUDAD DE MÉXICO ENTRE RETORNO 509 Y CALLE SUR 89, EJE VIAL 8 SUR CALZADA ERMITA IZTAPALAPA EJE VIAL 2 ORIENTE CALZADA DE LA VIGA ENTRE	-99.12248017	19.36065905
1124	DIF210201933373	Ciudad de México	Iztapalapa	Iztapalapa	CALLE SIRACUSA - CRUZADO COLONIA LOMAS ESTRELLA, 09890 IZTAPALAPA, IZTAPALAPA CIUDAD DE MÉXICO ENTRE CALLE LUTECIA Y AVENIDA TLAHUAC, CALLE SIRACUSA CRUZADO ENTRE CALLE LUTECIA Y AVENIDA TLAHUAC COLONIA LOMAS ESTRELLA CP.	-99.0931654	19.31945613
1125	DIF210201933378	Ciudad de México	Iztapalapa	Iztapalapa	AVENIDA RÍO CHURUBUSCO COLONIA UNIDAD MODELO, 09089 IZTAPALAPA, IZTAPALAPA CIUDAD DE MÉXICO ENTRE CALLE ORIENTE 160 Y RETORNO 111, RETORNO 109 AVENIDA RÍO CHURUBUSCO ENTRE CALLE ORIENTE 160 RETORNO 111 Y RETORNO 109 COLONIA U	-99.12600061	19.36658173
1126	DIF210201933379	Ciudad de México	Iztapalapa	Iztapalapa	AVENIDA BENITO JUÁREZ COLONIA EL ROSARIO, 09930 IZTAPALAPA, IZTAPALAPA CIUDAD DE MÉXICO ENTRE CALLE GLADIOLAS Y CALLE ROSALITA, AVENIDA BENITO JUÁREZ COLONIA EL ROSARIO, CP. 09930 IZTAPALAPA, IZTAPALAPA CIUDAD DE MÉXIC	-99.06622984	19.29697991

#	FOLIO	ESTADO	MUNICIPIO	LOCALIDAD	DIRECCION	LONGITUD	LATITUD
1127	DIF210201933986	Ciudad de México	Iztapalapa	Iztapalapa	CALLE AHUEHUETES COLONIA SANTA MARTHA ACATITLA NORTE, 09140 IZTAPALAPA, IZTAPALAPA CIUDAD DE MÉXICO ENTRE CALLE SOLIDARIDAD Y CALLE OYAMALES, CALLE FRANCISCO CÉSAR MORALES CALLE AHUEHUETES ENTRE CALLE SOLIDARIDAD CALLE OYAMAL	-99.00819627	19.37293842
1128	DIF210201933988	Ciudad de México	Iztapalapa	Iztapalapa	CALLE TLACUITLAPA TLAOLA COLONIA MIGUEL DE LA MADRID HURTADO, 09698 IZTAPALAPA, IZTAPALAPA CIUDAD DE MÉXICO ENTRE CALLE GRANADA Y AVENIDA MEXICO, CALLE VILLA FLORES CALLE TLACUITLAPA TLAOLA ENTRE CALLE GRANADA Y AVENIDA MEXIC	-99.00303902	19.34317107
1129	DIF210201933990	Ciudad de México	Iztapalapa	Iztapalapa	AVENIDA IGNACIO ZARAGOZA COLONIA LOMAS DE SAN LORENZO, 09780 IZTAPALAPA, IZTAPALAPA CIUDAD DE MÉXICO ENTRE AVENIDA REFORMA Y CALLE JOSEFA ORTIZ DE DOMINGUEZ, AVENIDA IGNACIO ZARAGOZA COLONIA LOMAS DE SAN LORENZO CP. 09780 I	-99.07155009	19.3209066
1130	DIF210201933992	Ciudad de México	Iztapalapa	Iztapalapa	CALLE OAXACA COLONIA MIGUEL DE LA MADRID HURTADO, 09698 IZTAPALAPA, IZTAPALAPA CIUDAD DE MÉXICO ENTRE CALLE CEDRO Y CALLE SONNORA, CALLE BARRANCA CALLE OAXACA ENTRE CALLE CEDRO Y CALLE SONNORA CALLE BARRANCA COLONIA MIGUEL DE	-99.00196308	19.34248917
1131	DIF210201933997	Ciudad de México	Iztapalapa	Iztapalapa	AVENIDA CAMINO A LAS MINAS COLONIA BUENAVISTA, 09700 IZTAPALAPA, IZTAPALAPA CIUDAD DE MÉXICO ENTRE CALLE RICARDO FLORES MAGÓN Y CALLE VEJARANO, AVENIDA CAMINO A LAS MINAS ENTRE CALLE RICARDO FLORES MAGÓN Y CALLE VEJARANO CO	-99.02426219	19.32500546
1132	DIF210201934000	Ciudad de México	Iztapalapa	Iztapalapa	CALLE VICENTE DÁVILA COLONIA AMPLIACIÓN PARAJE SAN JUAN, 09839 IZTAPALAPA, IZTAPALAPA CIUDAD DE MÉXICO ENTRE CALLE IZTACCHIHUATL Y AVENIDA PUENTE RAMÍREZ, CALLE VICENTE DÁVILA ENTRE CALLE IZTACCHIHUATL Y AVENIDA PUENTE RAMÍRE	-99.06652557	19.33688708
1133	DIF210201934004	Ciudad de México	Iztapalapa	Iztapalapa	CALLE PAROTAS COLONIA SANTIAGO ACAHUALTEPEC 2A. AMPLIACIÓN, 09609 IZTAPALAPA, IZTAPALAPA CIUDAD DE MÉXICO ENTRE CALLE JUAREZ Y CALLE TLATLAYA, EJE VIAL 6 SUR LAS TORRES CALLE PAROTAS ENTRE CALLE JUAREZ Y CALLE TLATLAYA EJE VI	-99.00576846	19.34900084
1134	DIF210201934525	Ciudad de México	Iztapalapa	Iztapalapa	CALLE RAFAEL SIERRA COLONIA PARAJE SAN JUAN, 09830 IZTAPALAPA, IZTAPALAPA CIUDAD DE MÉXICO ENTRE AVENIDA SAN LORENZO Y CALLE TRINIDAD GUERRERO, CALLE INSURGENTE EUGENIO JIRÓN CALLE RAFAEL SIERRA ENTRE AVENIDA SAN LORENZO CALL	-99.0733426	19.34214591
1135	DIF210201934526	Ciudad de México	Iztapalapa	Iztapalapa	AVENIDA SANTA CRUZ MEYEHUALCO COLONIA SANTA CRUZ MEYEHUALCO, 09290 IZTAPALAPA, IZTAPALAPA CIUDAD DE MÉXICO ENTRE CALLE 17 Y EJE VIAL 8 SUR CALZADA ERMITA IZTAPALAPA, AVENIDA SANTA CRUZ MEYEHUALCO ENTRE CALLE 17 Y EJE VIAL 8	-99.03393784	19.34707448
1136	DIF210201934529	Ciudad de México	Iztapalapa	Iztapalapa	CALLE BELLAVISTA COLONIA SAN JUAN XALPA, 09850 IZTAPALAPA, IZTAPALAPA CIUDAD DE MÉXICO ENTRE CERRADA SAN JUAN Y CALLE ALMENDRA, CALLE BELLAVISTA ENTRE CERRADA SAN JUAN Y CALLE ALMENDRA COLONIA SAN JUAN XALPA CP. 09850 IZTAP	-99.08777985	19.33393865
1137	DIF210201934530	Ciudad de México	Iztapalapa	Iztapalapa	CALLE BUGAMBILIAS COLONIA EL ROSARIO, 09930 IZTAPALAPA, IZTAPALAPA CIUDAD DE MÉXICO ENTRE CALLE GLADIOLAS Y CALLE CAOBA, CALLE BUGAMBILIAS ENTRE CALLE GLADIOLAS Y CALLE CAOBA COLONIA EL ROSARIO, CP. 09930 IZTAPALAPA, IZTAPA	-99.06599318	19.29804632
1138	DIF210201934533	Ciudad de México	Iztapalapa	Iztapalapa	CALLE BELLAVISTA COLONIA SAN JUAN XALPA, 09850 IZTAPALAPA, IZTAPALAPA CIUDAD DE MÉXICO ENTRE CALLE JAZMÍN SAN JUAN Y CALLE ALMENDRA, CALLE BELLAVISTA ENTRE CALLE JAZMÍN SAN JUAN Y CALLE ALMENDRA COLONIA SAN JUAN XALPA CP. 0	-99.08815238	19.33408512
1139	DIF210201934535	Ciudad de México	Iztapalapa	Iztapalapa	CALLE BATALLA DE CALPULALPAN COLONIA LEYES DE REFORMA 3A SECCIÓN, 09310 IZTAPALAPA, IZTAPALAPA CIUDAD DE MÉXICO ENTRE CALLE 25 DE FEBRERO DE 1861 Y CALLE 25 DE SEPTIEMBRE DE 1873, CALLE BATALLA DE CASA BLANCA CALLE BATALLA DE	-99.06314037	19.381252
1140	DIF210201934538	Ciudad de México	Iztapalapa	Iztapalapa	CALLE GANADEROS COLONIA GRAN JAS ESMERALDA, 09810 IZTAPALAPA, IZTAPALAPA CIUDAD DE MÉXICO ENTRE CALLE CENTENO Y EJE VIAL 2 ORIENTE CALZ. DE LA VIGA, EJE VIAL 8 SUR CALZ. ERMITA IZTAPALAPA CALLE GANADEROS ENTRE CALLE CENTENO Y	-99.11879209	19.35042665
1141	DIF210201934889	Ciudad de México	Iztapalapa	Iztapalapa	CALLE COBRE COLONIA IZTLAHUACÁN, 09690 IZTAPALAPA, IZTAPALAPA CIUDAD DE MÉXICO ENTRE CALLE PLATA Y AVENIDA MEXICO, EJE VIAL 6 SUR LAS TORRES CALLE COBRE ENTRE CALLE PLATA Y AVENIDA MEXICO EJE VIAL 6 COLONIA IZTLAHUACÁN, CP. 0	-98.99545339	19.34770523
1142	DIF210201934891	Ciudad de México	Iztapalapa	Iztapalapa	AVENIDA IGNACIO MARÍA BARRERA COLONIA EL ROSARIO, 09930 IZTAPALAPA, IZTAPALAPA CIUDAD DE MÉXICO ENTRE CALLE FRESNO Y CALLE CLAVELES, AVENIDA IGNACIO MARÍA BARRERA COLONIA EL ROSARIO CP. 09930 IZTAPALAPA, IZTAPALAPA CIUDAD D	-99.06602648	19.29791453
1143	DIF210201934894	Ciudad de México	Iztapalapa	Iztapalapa	AVENIDA INSURGENTES PUEBLO SANTA CRUZ MEYEHUALCO, 09700 IZTAPALAPA, IZTAPALAPA CIUDAD DE MÉXICO ENTRE AVENIDA MANUEL CAÑAS Y CERRADA INSURGENTES, AVENIDA INSURGENTES ENTRE AVENIDA MANUEL CAÑAS Y CERRADA INSURGENTES PUEBLO SA	-99.04205669	19.33697
1144	DIF210201934898	Ciudad de México	Iztapalapa	Iztapalapa	CALLE JOSÉ MARÍA MORELOS COLONIA EL MIRADOR, 09800 IZTAPALAPA, IZTAPALAPA CIUDAD DE MÉXICO ENTRE CALLE CENTELLA Y CALLE VALLE DEL PARAÍSO, CALLE JOSÉ MARÍA MORELOS ENTRE CALLE CENTELLA Y CALLE VALLE DEL PARAÍSO COLONIA EL M	-99.0994594	19.33771814

#	FOLIO	ESTADO	MUNICIPIO	LOCALIDAD	DIRECCION	LONGITUD	LATITUD
1145	DIF210201934902	Ciudad de México	Iztapalapa	Iztapalapa	CALLE COBRE COLONIA SAN MIGUEL TEOTONGO SECCIÓN ACORRALADO, 09630 IZTAPALAPA, IZTAPALAPA CIUDAD DE MÉXICO ENTRE CALLE RAMOS MILLAN Y CALLE OLVIDO, CALLE DALIA CALLE COBRE ENTRE CALLE RAMOS MILLAN Y CALLE OLVIDO CALLE DALIA CO	-98.99528271	19.34764294
1146	DIF210201934903	Ciudad de México	Iztapalapa	Iztapalapa	CALLE HORTENSIA COLONIA LOS ÁNGELES, 09830 IZTAPALAPA, IZTAPALAPA CIUDAD DE MÉXICO ENTRE PRIVADA HORTENSIA Y CALLE ORQUÍDEA, CALLE FRANCISCO GONZÁLEZ BOCANEGRA CALLE HORTENSIA ENTRE PRIVADA HORTENSIA CALLE ORQUÍDEA Y CALLE FR	-99.06710378	19.34382891
1147	DIF210201934905	Ciudad de México	Iztapalapa	Iztapalapa	AVENIDA REFORMA COLONIA AÑO DE JUÁREZ, 09780 IZTAPALAPA, IZTAPALAPA CIUDAD DE MÉXICO ENTRE PERIFERICO ANILLO PERIFERICO CANAL DE GARAY Y CALLE IGNACIO ZARAGOZA, AVENIDA REFORMA COLONIA AÑO DE JUÁREZ CP. 09780 IZTAPALAPA, IZ	-99.07194289	19.32226661
1148	DIF210201934908	Ciudad de México	Iztapalapa	Iztapalapa	AVENIDA INSURGENTES PUEBLO SANTA CRUZ MEYEHUALCO, 09700 IZTAPALAPA, IZTAPALAPA CIUDAD DE MÉXICO ENTRE AVENIDA INSURGENTES Y CALLE JUSTO SIERRA, AVENIDA INSURGENTES ENTRE AVENIDA INSURGENTES Y CALLE JUSTO SIERRA PUEBLO SANTA	-99.03952451	19.33605365
1149	DIF210201924239	Ciudad de México	Iztapalapa	Iztapalapa	CALLE YUCATAN COLONIA SAN SEBASTIÁN TECOLOXTITLA, 09520 IZTAPALAPA, IZTAPALAPA CIUDAD DE MÉXICO ENTRE CALLE MANZANILLO Y CALLE COLIMA, CALLE CULIACANA CALLE YUCATAN ENTRE CALLE MANZANILLO Y CALLE COLIMA CALLE CULIACANA COLONI	-99.0199154	19.36096216
1150	DIF210201924253	Ciudad de México	Iztapalapa	Iztapalapa	AVENIDA GAVILÁN Y AVENIDA FERROCARRIL SAN RAFAEL ATLIXCO COLONIA SAN MIGUEL, 09360 IZTAPALAPA, IZTAPALAPA CIUDAD DE MÉXICO ENTRE AVENIDA MICHOACÁN Y PROLONGACION QUETZAL, AVENIDA GAVILÁN Y AVENIDA FERROCARRIL SAN RAFAEL ATL	-99.07446419	19.36287223
1151	DIF210201924263	Ciudad de México	Iztapalapa	Iztapalapa	AVENIDA IGNACIO ALDAMA COLONIA JARDINES DE SAN LORENZO TEZONCO, 09940 IZTAPALAPA, IZTAPALAPA CIUDAD DE MÉXICO ENTRE CALLE JARDÍN DE LAS AZALEAS Y CALLE JARDÍN HORTENSIAS, AVENIDA IGNACIO ALDAMA ENTRE CALLE JARDÍN DE LAS AZA	-99.07244273	19.29745409
1152	DIF210201927420	Ciudad de México	Iztapalapa	Iztapalapa	CALLE SUPERMANZANA 2 COLONIA UNIDAD EJÉRCITO CONSTITUCIONALISTA, 09220 IZTAPALAPA, IZTAPALAPA CIUDAD DE MÉXICO ENTRE CALLE UNIVERSIDAD Y CALLE CENTRAL, CALLE CONSTITUCION DE APATZINGAN LA OBRA SE DESARROLLA EN CALLE SUPERMANZ	-99.05568666	19.38580064
1153	DIF210201927422	Ciudad de México	Iztapalapa	Iztapalapa	CALLE INTERIOR DE UNIDAD HABITACIONAL COLONIA CHINAMPAC DE JUÁREZ, 09208 IZTAPALAPA, IZTAPALAPA CIUDAD DE MÉXICO ENTRE CALLE RADIOFUSORA Y EJE VIAL 5 SUR PROL MARCELINO BUENDIA, LA OBRA SE DESARROLLA EN INTERIOR DE UNIDAD H	-99.05459703	19.37401305
1154	DIF210201927423	Ciudad de México	Iztapalapa	Iztapalapa	CALLE PLUTARCO ELIAS CALLES. CENTRAL COLONIA UNIDAD EJÉRCITO CONSTITUCIONALISTA, 09220 IZTAPALAPA, IZTAPALAPA CIUDAD DE MÉXICO ENTRE CALLE UNIVERSIDAD Y CALLE CENTRAL, AVENIDA TELECOMUNICACIONES LA OBRA SE DESARROLLA EN CALLE	-99.05364595	19.38209311
1155	DIF210201927424	Ciudad de México	Iztapalapa	Iztapalapa	CALLE INTERIOR DE UNIDAD HABITACIONAL COLONIA CHINAMPAC DE JUÁREZ, 09208 IZTAPALAPA, IZTAPALAPA CIUDAD DE MÉXICO ENTRE CALLE RADIOFUSORA Y EJE VIAL 5 SUR PROL MARCELINO BUENDIA, LA OBRA SE DESARROLLA EN CALLE INTERIOR DE UN	-99.05533649	19.37296584
1156	DIF210201927425	Ciudad de México	Iztapalapa	Iztapalapa	CALLE 5 DE MAYO CUAUHTÉMOC, BENITO JUÁREZ Y MIGUEL HIDALGO COLONIA SANTA MARÍA AZTAHUACÁN, 09570 IZTAPALAPA, IZTAPALAPA CIUDAD DE MÉXICO ENTRE CALLE HERMINIO CHAVARRIA Y EJE VIAL 7, CALLE ALQUILES SERDÁN LA OBRA SE DESARROLLA	-99.03849596	19.35591567
1157	DIF210201927426	Ciudad de México	Iztapalapa	Iztapalapa	CALLE INTERIOR DE UNIDAD HABITACIONAL COLONIA CHINAMPAC DE JUÁREZ, 09208 IZTAPALAPA, IZTAPALAPA CIUDAD DE MÉXICO ENTRE CALLE RADIOFUSORA Y EJE VIAL 5 SUR PROL MARCELINO BUENDIA, LA OBRA SE DESARROLLA EN INTERIOR DE UNIDAD H	-99.05308896	19.37339244
1158	DIF210201927427	Ciudad de México	Iztapalapa	Iztapalapa	CALLE EJERCITO CONSTITUCIONALISTA COLONIA UNIDAD EJÉRCITO CONSTITUCIONALISTA, 09220 IZTAPALAPA, IZTAPALAPA CIUDAD DE MÉXICO ENTRE CALLE UNIVERSIDAD Y CALLE NORTE, AVENIDA TELECOMUNICACIONES LA OBRA SE DESARROLLA EN CALLE EJER	-99.05179872	19.38260015
1159	DIF210201927431	Ciudad de México	Iztapalapa	Iztapalapa	CALLE ENRIQUE CONTIEL DEL ISSTE COLONIA CHINAMPAC DE JUÁREZ, 09208 IZTAPALAPA, IZTAPALAPA CIUDAD DE MÉXICO ENTRE EJE VIAL 7 ORIENTE GUELATAO Y CALZADA IGNACIO ZARAGOZA, AVENIDA TELECOMUNICACIONES LA OBRA SE DESARROLLA EN CALL	-99.04179703	19.38721109
1160	DIF210201927433	Ciudad de México	Iztapalapa	Iztapalapa	CALLE INTERIOR DE UNIDAD HABITACIONAL COLONIA CHINAMPAC DE JUÁREZ, 09208 IZTAPALAPA, IZTAPALAPA CIUDAD DE MÉXICO ENTRE CALLE RADIOFUSORA Y EJE VIAL 5 SUR PROL MARCELINO BUENDIA, LA OBRA SE DESARROLLA EN CALLE INTERIOR DE UN	-99.05349938	19.37252332
1161	DIF210201927434	Ciudad de México	Iztapalapa	Iztapalapa	CALLE ENRIQUE CONTEL COLONIA CHINAMPAC DE JUÁREZ, 09208 IZTAPALAPA, IZTAPALAPA CIUDAD DE MÉXICO ENTRE EJE VIAL 7 ORIENTE GUELATAO Y CALLE EMILIO AZCARRAGA AURRETA, CALZADA IGNACIO ZARAGOZA LA OBRA SE DESARROLLA EN CALLE ENRIQ	-99.04004086	19.38498295
1162	DIF210201927436	Ciudad de México	Iztapalapa	Iztapalapa	CALLE INTERIOR DE UNIDAD HABITACIONAL COLONIA CHINAMPAC DE JUÁREZ, 09208 IZTAPALAPA, IZTAPALAPA CIUDAD DE MÉXICO ENTRE CALLE ROSARIO CASTELLANOS Y CALLE RADIOFUSORA, LA OBRA SE DESARROLLA EN INTERIOR DE UNIDAD HABITACIONAL	-99.05307057	19.37228317

#	FOLIO	ESTADO	MUNICIPIO	LOCALIDAD	DIRECCION	LONGITUD	LATITUD
1163	DIF210201926049	Ciudad de México	Iztapalapa	Iztapalapa	CALLE REFORMA ESPACIAL RETORNO REFORMA FINANCIERA 2DA CERRADA DE LAS TORRES CALLE ROFROMA MINERA 1RA CERRA JUSTO SIERRA CALLE MILTENCO CALLE REFORMA CONSTITUCIONAL MEXICANA 2DA CERRADA MELCHOR OCAMPO CALLE REFORMA OBRERA Y CALLE M	-99.03365113	19.33885024
1164	DIF210201928200	Ciudad de México	Tláhuac	Tláhuac	CALLE TEZONCO INTERIOR SN COLONIA LA ESTACIÓN, 13319 TLÁHUAC, TLÁHUAC CIUDAD DE MÉXICO ENTRE CALLE GITANA Y CALLE PINO SUÁREZ, CALLE MOCTEZUMA AL ESTE SE ENCUENTRA LA MINA DE ARENA LA ESTACIÓN	-99.04101926	19.31366334
1165	DIF210201928203	Ciudad de México	Tláhuac	Tláhuac	CALLE TEZONCO INTERIOR SN COLONIA LA ESTACIÓN, 13319 TLÁHUAC, TLÁHUAC CIUDAD DE MÉXICO ENTRE CALLE GITANA Y CALLE PINO SUÁREZ, CALLE MOCTEZUMA AL ESTE SE ENCUENTRA LA MINA DE ARENA LA ESTACIÓN	-99.04114801	19.31377323
1166	DIF210201928204	Ciudad de México	Tláhuac	Tláhuac	CALLE TEZONCO INTERIOR SN COLONIA LA ESTACIÓN, 13319 TLÁHUAC, TLÁHUAC CIUDAD DE MÉXICO ENTRE CALLE GITANA Y CALLE PINO SUÁREZ, CALLE MOCTEZUMA AL ESTE SE ENCUENTRA LA MINA DE ARENA LA ESTACIÓN	-99.04101926	19.3136684
1167	DIF210201928210	Ciudad de México	Tláhuac	Tláhuac	CALLE FRANCISCO LAZO INTERIOR SN COLONIA LA CONCHITA ZAPOTITLÁN, 13360 TLÁHUAC, TLÁHUAC CIUDAD DE MÉXICO ENTRE AVENIDA TLÁHUAC Y CALLE TEÓFILO NORE, CALLE RODRIGO VALDEZ HAY UNA IGLESIA CRISTIANA DEL MESIAS	-99.0401921	19.2949537
1168	DIF210201928211	Ciudad de México	Tláhuac	Tláhuac	CALLE FRANCISCO LAZO INTERIOR SN COLONIA LA CONCHITA ZAPOTITLÁN, 13360 TLÁHUAC, TLÁHUAC CIUDAD DE MÉXICO ENTRE AVENIDA TLÁHUAC Y CALLE TEÓFILO NORE, CALLE RODRIGO VALDEZ EN LA ESQUINA DE LA CALLE SE ENCUENTRA LA IGLESIA CRIS	-99.04021356	19.29471573
1169	DIF210201928213	Ciudad de México	Tláhuac	Tláhuac	CALLE FRANCISCO LAZO INTERIOR SN COLONIA LA CONCHITA ZAPOTITLÁN, 13360 TLÁHUAC, TLÁHUAC CIUDAD DE MÉXICO ENTRE AVENIDA TLÁHUAC Y CALLE TEÓFILO NORE, CALLE RODRIGO VALDEZ HAY UNA IGLESIA CRISTIANA DEL MESIAS	-99.0402082	19.2947613
1170	DIF210201928215	Ciudad de México	Tláhuac	Tláhuac	CALLE FRANCISCO LAZO INTERIOR SN COLONIA LA CONCHITA ZAPOTITLÁN, 13360 TLÁHUAC, TLÁHUAC CIUDAD DE MÉXICO ENTRE AVENIDA TLÁHUAC Y CALLE TEÓFILO NORE, CALLE RODRIGO VALDEZ EN LA ESQUINA DE LA CALLE SE ENCUENTRA LA IGLESIA CRIS	-99.04020283	19.29479168
1171	DIF210201929824	Ciudad de México	Iztapalapa	Iztapalapa	CALLE CASIMIRO CHOVELL COLONIA FRANCISCO VILLA, 09720 IZTAPALAPA, IZTAPALAPA CIUDAD DE MÉXICO ENTRE AVENIDA INSURGENTES Y CALZADA DEL VERGEL, CALLE BRUNO ORTIZ LA OBRA SE DESARROLLA EN CALLE CASIMIRO CHOVELL ENTRE AVENIDA IN	-99.0544669	19.33632705
1172	DIF210201929825	Ciudad de México	Iztapalapa	Iztapalapa	CALLE BRIGADA JUAN ÁLVAREZ MACEDONIO VALDEZ MIGUEL BADILLO, VÍCTOR ANTONIO MUÑOZ Y BENITO MIRANDA COLONIA LAS PEÑAS, 09750 IZTAPALAPA, IZTAPALAPA CIUDAD DE MÉXICO ENTRE CALLE PEDRO LACUSRÁIN Y CALLE MARTÍN CARRERA, CALZADA DEL	-99.05349642	19.33364712
1173	DIF210201932728	Ciudad de México	Iztapalapa	Iztapalapa	CALLE MORELOS CINEMATOGRAFISTAS COLONIA EL VERGEL, 09880 IZTAPALAPA, IZTAPALAPA CIUDAD DE MÉXICO ENTRE CALLE TÉCNICOS Y MANUALES Y CALLE AGUJAS, CALLE MORELOS CINEMATOGRAFISTAS ENTRE CALLE TÉCNICOS Y MANUALES Y CALLE AGUJAS	-99.08555066	19.31837793
1174	DIF210201932729	Ciudad de México	Iztapalapa	Iztapalapa	CALLE ACAHUATL COLONIA CELOALLIOTLI, 09960 IZTAPALAPA, IZTAPALAPA CIUDAD DE MÉXICO ENTRE AVENIDA CANAL DE CHALCO Y CALLE MACAHUITE, CALLE ACAHUATL ENTRE AVENIDA CANAL DE CHALCO Y CALLE MACAHUITE COLONIA CELOALLIOTLI CP. 099	-99.07206294	19.28985935
1175	DIF210201932730	Ciudad de México	Iztapalapa	Iztapalapa	EJE VIAL 6 SUR LAS TORRES COLONIA LOMAS DE ZARAGOZA, 09620 IZTAPALAPA, IZTAPALAPA CIUDAD DE MÉXICO ENTRE CALLE PIPILA Y CALLE JUAN DE LA BARRERA, CALLE SAN IGNACIO EJE VIAL 6 SUR LAS TORRES ENTRE CALLE PIPILA Y CALLE JUAN DE	-98.9974499	19.34844958
1176	DIF210201932732	Ciudad de México	Iztapalapa	Iztapalapa	CALLE SANTA MARÍA - BENITO JUÁREZ COLONIA PARAJE ZACATEPEC, 09560 IZTAPALAPA, IZTAPALAPA CIUDAD DE MÉXICO ENTRE CALLE RICARDO FLORES MAGÓN Y EJE VIAL 6 SUR LAS TORRES, CALLE SANTA MARÍA BENITO JUÁREZ ENTRE CALLE RICARDO FL	-99.01761288	19.3546587
1177	DIF210201932734	Ciudad de México	Iztapalapa	Iztapalapa	CALLE RAMOS MILLAN EJE 6 SUR LAS TORRES, 18 DE MARZO COLONIA SAN MIGUEL TEOTONGO SECCIÓN TORRES, 09630 IZTAPALAPA, IZTAPALAPA CIUDAD DE MÉXICO ENTRE CALLE OLVIDO Y CALLE UNION DE COLONOS, CALLE BENITO JUAREZ CALLE RAMOS MILLA	-98.99155938	19.34853766
1178	DIF210201932737	Ciudad de México	Iztapalapa	Iztapalapa	CALLE ACAHUATL COLONIA CELOALLIOTLI, 09960 IZTAPALAPA, IZTAPALAPA CIUDAD DE MÉXICO ENTRE CALLE JOSÉ MARIA VELASCO Y CALLE MACAHUITE, CALLE ACAHUATL ENTRE CALLE JOSÉ MARIA VELASCO Y CALLE MACAHUITE COLONIA CELOALLIOTLI CP. 0	-99.07093188	19.29002543
1179	DIF210201932738	Ciudad de México	Iztapalapa	Iztapalapa	AVENIDA HIDALGO COLONIA SAN NICOLÁS TOLENTINO, 09850 IZTAPALAPA, IZTAPALAPA CIUDAD DE MÉXICO ENTRE PRIVADA SEGUNDA DE HIDALGO Y CALLE PROLONGACIÓN OLIVOS, AVENIDA HIDALGO ENTRE PRIVADA SEGUNDA DE HIDALGO Y CALLE PROLONGACIÓ	-99.0893742	19.32854759
1180	DIF210201932739	Ciudad de México	Iztapalapa	Iztapalapa	AVENIDA RÍO CHURUBUSCO COLONIA UNIDAD MODELO, 09089 IZTAPALAPA, IZTAPALAPA CIUDAD DE MÉXICO ENTRE AVENIDA EX HACIENDA DE GUADALUPE Y RETORNO 205, LA OBRA SE DESARROLLÓ EN AVENIDA RÍO CHURUBUSCO	-99.12865245	19.36220519
1181	DIF210201932801	Ciudad de México	Iztapalapa	Iztapalapa	AVENIDA REFORMA COLONIA AÑO DE JUÁREZ, 09780 IZTAPALAPA, IZTAPALAPA CIUDAD DE MÉXICO ENTRE PERIFERICO CANAL DE GARAY Y CALLE IGNACIO ZARAGOZA, AVENIDA REFORMA ENTRE PERIFERICO CANAL DE GARAY Y CALLE IGNACIO ZARAGOZA COLONIA	-99.07171347	19.32219813
1182	DIF210201933381	Ciudad de México	Iztapalapa	Iztapalapa	CALLE SIRACUSA COLONIA LOMAS ESTRELLA, 09890 IZTAPALAPA, IZTAPALAPA CIUDAD DE MÉXICO ENTRE CALLE FRIGIA Y CALLE LUSITANIA, CALLE SIRACUSA ENTRE CALLE FRIGIA Y CALLE LUSITANIA COLONIA LOMAS ESTRELLA CP. 09890 IZTAPALAPA CIUD	-99.09378427	19.31654945

#	FOLIO	ESTADO	MUNICIPIO	LOCALIDAD	DIRECCION	LONGITUD	LATITUD
1183	DIF210201933382	Ciudad de México	Iztapalapa	Iztapalapa	EJE VIAL 6 SUR LAS TORRES COLONIA MIGUEL DE LA MADRID HURTADO, 09698 IZTAPALAPA, IZTAPALAPA CIUDAD DE MÉXICO ENTRE CALLE SASAFRA Y CALLE PAROTAS, CALLE CAMINO REAL EJE VIAL 6 SUR LAS TORRES ENTRE CALLE SASAFRA Y CALLE PAROTAS	-99.00430291	19.34946365
1184	DIF210201933384	Ciudad de México	Iztapalapa	Iztapalapa	AVENIDA CENTAURO DEL NORTE COLONIA FRANCISCO VILLA, 09720 IZTAPALAPA, IZTAPALAPA CIUDAD DE MÉXICO ENTRE CALLE DOROTEO ARANGO Y CALLE CIUDAD JUÁREZ, AVENIDA 5 DE MAYO AVENIDA CENTAURO DEL NORTE ENTRE CALLE DOROTEO ARANGO CALLE	-99.06229018	19.33871253
1185	DIF210201933385	Ciudad de México	Iztapalapa	Iztapalapa	AVENIDA HERMINIO CHAVARRÍA COLONIA SANTA MARÍA AZTAHUACÁN, 09570 IZTAPALAPA, IZTAPALAPA CIUDAD DE MÉXICO ENTRE CALLE FRANCISCO VILLA Y CALLE MANUEL ÁVILA CAMACHO, LA OBRA SE DESARROLLÓ EN AVENIDA HERMINIO CHAVARRÍA	-99.03237674	19.35593284
1186	DIF210201933386	Ciudad de México	Iztapalapa	Iztapalapa	CALLE SIRACUSA COLONIA CARLOS JONGUITUD BARRIOS, 09897 IZTAPALAPA, IZTAPALAPA CIUDAD DE MÉXICO ENTRE AVENIDA CANAL DE CHALCO Y CALLE TÉCNICOS Y MANUALES, CALLE SIRACUSA ENTRE AVENIDA CANAL DE CHALCO Y CALLE TÉCNICOS Y MANUA	-99.09438797	19.31331525
1187	DIF210201933387	Ciudad de México	Iztapalapa	Iztapalapa	AVENIDA CENTAURO DEL NORTE COLONIA FRANCISCO VILLA, 09720 IZTAPALAPA, IZTAPALAPA CIUDAD DE MÉXICO ENTRE CALLE F. C. TERRAPLEN SAN RAFAEL Y CALLE TORIBIO ORTEGA, CALLE MACLOVIO HERRERA AVENIDA CENTAURO DEL NORTE ENTRE CALLE F.	-99.0575866	19.33825164
1188	DIF210201933389	Ciudad de México	Iztapalapa	Iztapalapa	AVENIDA BENITO JUÁREZ COLONIA LA PLANTA, 09960 IZTAPALAPA, IZTAPALAPA CIUDAD DE MÉXICO ENTRE CALLE ROSALITA Y , AVENIDA BENITO JUÁREZ COLONIA LA PLANTA CP. 09960 IZTAPALAPA, IZTAPALAPA CIUDAD DE MÉXICO EESQUINA CON CALLE R	-99.06569154	19.29492357
1189	DIF210201933390	Ciudad de México	Iztapalapa	Iztapalapa	AVENIDA JOSÉ MARÍA MORELOS BARRIO SAN ANTONIO CULHUACÁN, 09800 IZTAPALAPA, IZTAPALAPA CIUDAD DE MÉXICO ENTRE CALLE BENITO JUÁREZ Y AVENIDA TLAHUAC, AVENIDA JOSÉ MARÍA MORELOS ENTRE CALLE BENITO JUÁREZ Y AVENIDA TLAHUAC BARR	-99.10942155	19.33980287
1190	DIF210201933391	Ciudad de México	Iztapalapa	Iztapalapa	AVENIDA HERMINIO CHAVARRÍA COLONIA SANTA MARÍA AZTAHUACÁN, 09570 IZTAPALAPA, IZTAPALAPA CIUDAD DE MÉXICO ENTRE CALLE MANUEL ÁVILA CAMACHO Y AVENIDA CIRCUNVALACIÓN, LA OBRA SE DESARROLLÓ EN AVENIDA HERMINIO CHAVARRÍA	-99.02778695	19.35521142
1191	DIF210201933392	Ciudad de México	Iztapalapa	Iztapalapa	AVENIDA INSURGENTES COLONIA LA ERA, 09720 IZTAPALAPA, IZTAPALAPA CIUDAD DE MÉXICO ENTRE AVENIDA F. C. TERRAPLEN SAN RAFAEL Y CALLE MANUEL GONZÁLEZ, PROLONGACION JOSÉ MARÍA MORELOS AVENIDA INSURGENTES ENTRE AVENIDA F. C. TERRA	-99.05495039	19.3383962
1192	DIF210201933393	Ciudad de México	Iztapalapa	Iztapalapa	CALLE DIAZ MIRON COLONIA SAN MIGUEL TEOTONGO SECCIÓN RANCHITO, 09630 IZTAPALAPA, IZTAPALAPA CIUDAD DE MÉXICO ENTRE CALLE AUTOPISTA MEXICO-PUEBLA Y CALLE LAZARO CARDENAS, CALLE 5 DE MAYO CALLE DIAZ MIRON ENTRE CALLE AUTOPISTA	-98.98631965	19.34635642
1193	DIF210201933394	Ciudad de México	Iztapalapa	Iztapalapa	AVENIDA RIO NILO COLONIA PUENTE BLANCO, 09770 IZTAPALAPA, IZTAPALAPA CIUDAD DE MÉXICO ENTRE PERIFERICO ANILLO PERIFERICO CANAL DE GARAY Y CALLE RIO PERITAS, AVENIDA RIO NILO COLONIA PUENTE BLANCO CP. 09770 IZTAPALAPA, IZTAP	-99.06696305	19.32603574
1194	DIF210201933395	Ciudad de México	Iztapalapa	Iztapalapa	AVENIDA JOSÉ MARÍA MORELOS BARRIO SAN ANTONIO CULHUACÁN, 09800 IZTAPALAPA, IZTAPALAPA CIUDAD DE MÉXICO ENTRE EJE VIAL EJE 3 ORIENTE PROL. ARNESES Y CALLE BENITO JUÁREZ, AVENIDA JOSÉ MARÍA MORELOS ENTRE EJE VIAL EJE 3 ORIENTE	-99.11152751	19.33984891
1195	DIF210201933396	Ciudad de México	Iztapalapa	Iztapalapa	AVENIDA INSURGENTES COLONIA LA ERA, 09720 IZTAPALAPA, IZTAPALAPA CIUDAD DE MÉXICO ENTRE CALLE MANUEL MARTÍNEZ VALDEZ Y CALLE GENERAL MONTEVERDE, PROLONGACION JOSÉ MARÍA MORELOS AVENIDA INSURGENTES ENTRE CALLE MANUEL MARTÍNEZ	-99.05228199	19.3386342
1196	DIF210201933402	Ciudad de México	Iztapalapa	Iztapalapa	AVENIDA JOSÉ MARÍA MORELOS PUEBLO CULHUACÁN, 09800 IZTAPALAPA, IZTAPALAPA CIUDAD DE MÉXICO ENTRE AVENIDA TLAHUAC Y CALLE CAMINO LOS REYES, AVENIDA JOSÉ MARÍA MORELOS ENTRE AVENIDA TLAHUAC Y CALLE CAMINO LOS REYES PUEBLO CUL	-99.10832601	19.33957624
1197	DIF210201933403	Ciudad de México	Iztapalapa	Iztapalapa	AVENIDA CENTAURO DEL NORTE COLONIA FRANCISCO VILLA, 09720 IZTAPALAPA, IZTAPALAPA CIUDAD DE MÉXICO ENTRE CALLE RODOLFO FIERRO Y CALLE SIMÓN BLANCO, CALLE GENERAL LUCIO BLANCO AVENIDA CENTAURO DEL NORTE ENTRE CALLE RODOLFO FIER	-99.05795034	19.33815402
1198	DIF210201933404	Ciudad de México	Iztapalapa	Iztapalapa	CALLE RIO NILO COLONIA PUENTE BLANCO, 09770 IZTAPALAPA, IZTAPALAPA CIUDAD DE MÉXICO ENTRE CALLE RIO PERITAS Y CALLE PALMAS, CALLE RIO NILO COLONIA PUENTE BLANCO CP. 09770 IZTAPALAPA, IZTAPALAPA CIUDAD DE MÉXICO ENTRE CALLE	-99.06408478	19.32487182
1199	DIF210201933405	Ciudad de México	Iztapalapa	Iztapalapa	AVENIDA JOSÉ MARÍA MORELOS COLONIA VALLE DE LUCES, 09800 IZTAPALAPA, IZTAPALAPA CIUDAD DE MÉXICO ENTRE CALLE CAMINO LOS REYES Y CALLE MATAMOROS, AVENIDA JOSÉ MARÍA MORELOS ENTRE CALLE CAMINO LOS REYES Y CALLE MATAMOROS COLO	-99.10642333	19.33940543
1200	DIF210201933406	Ciudad de México	Iztapalapa	Iztapalapa	AVENIDA INSURGENTES COLONIA LA ERA, 09720 IZTAPALAPA, IZTAPALAPA CIUDAD DE MÉXICO ENTRE CALLE J. VICENTE GRANILLO Y BRECHA GENERAL LUCIO BLANCO, CALZADA EL VERGEL AVENIDA INSURGENTES ENTRE CALLE J. VICENTE GRANILLO BRECHA GEN	-99.05493358	19.3382583

#	FOLIO	ESTADO	MUNICIPIO	LOCALIDAD	DIRECCION	LONGITUD	LATITUD
1201	DIF210201934006	Ciudad de México	Iztapalapa	Iztapalapa	CALLE AHUEHUETES Y SOLIDARIDAD COLONIA SANTA MARTHA ACATITLA NORTE, 09140 IZTAPALAPA, IZTAPALAPA CIUDAD DE MÉXICO ENTRE CALLE PIRULES Y CALLE TRUENOS, CALLE CEDROS CALLE AHUEHUETES Y SOLIDARIDAD ENTRE CALLE PIRULES CALLE TRUE	-99.00818368	19.37309603
1202	DIF210201934007	Ciudad de México	Iztapalapa	Iztapalapa	AVENIDA DE LAS MINAS COLONIA TENORIOS, 09680 IZTAPALAPA, IZTAPALAPA CIUDAD DE MÉXICO ENTRE CERRADA SEGUNDA CERRADA BUENAVISTA Y CALLE CONSEJO URBANO, AVENIDA DE LAS MINAS ENTRE CERRADA SEGUNDA CERRADA BUENAVISTA Y CALLE CON	-99.02482188	19.32841269
1203	DIF210201934009	Ciudad de México	Iztapalapa	Iztapalapa	CALLE PRIMAVERA COLONIA PARAJE ZACATEPEC, 09560 IZTAPALAPA, IZTAPALAPA CIUDAD DE MÉXICO ENTRE CALLE JALISCO Y EJE VIAL 8 SUR CALZ. ERMITA IZTAPALAPA, CALLE PRIMAVERA ENTRE CALLE JALISCO Y EJE VIAL 8 SUR CALZ. ERMITA IZTAPAL	-99.01857723	19.35047128
1204	DIF210201934010	Ciudad de México	Iztapalapa	Iztapalapa	CALLE PAROTAS SASATRA COLONIA MIGUEL DE LA MADRID HURTADO, 09698 IZTAPALAPA, IZTAPALAPA CIUDAD DE MÉXICO ENTRE CALLE OAXACA Y AVENIDA MEXICO, EJE VIAL 6 SUR LAS TORRES CALLE PAROTAS SASATRA ENTRE CALLE OAXACA Y AVENIDA MEXICO	-99.00589078	19.34787942
1205	DIF210201934012	Ciudad de México	Iztapalapa	Iztapalapa	CALLE VICENTE DÁVILA COLONIA SAN JUAN JOYA, 09839 IZTAPALAPA, IZTAPALAPA CIUDAD DE MÉXICO ENTRE CALLE IZTACCHUATL Y AVENIDA PUENTE RAMÍREZ, CALLE VICENTE DÁVILA ENTRE CALLE IZTACCHUATL Y AVENIDA PUENTE RAMÍREZ COLONIA SAN	-99.06624257	19.33610617
1206	DIF210201934013	Ciudad de México	Iztapalapa	Iztapalapa	AVENIDA PINTAPAN COLONIA CELOALLIOTLI, 09960 IZTAPALAPA, IZTAPALAPA CIUDAD DE MÉXICO ENTRE CALLE GUACEPIL Y CALLE PIRAÑA, AVENIDA PINTAPAN COLONIA CELOALLIOTLI CP. 09960 IZTAPALAPA, IZTAPALAPA CIUDAD DE MÉXICO ENTRE CALLE G	-99.06498262	19.29117342
1207	DIF210201934016	Ciudad de México	Iztapalapa	Iztapalapa	CALLE AHUEHUETES COLONIA SANTA MARTHA ACATITLA NORTE, 09140 IZTAPALAPA, IZTAPALAPA CIUDAD DE MÉXICO ENTRE CALLE OCTAVIO PAZ Y CALLE PIRULES, AVENIDA TEXCOCO CALLE AHUEHUETES ENTRE CALLE OCTAVIO PAZ CALLE PIRULES Y AVENIDA TEX	-99.00537943	19.37235415
1208	DIF210201934021	Ciudad de México	Iztapalapa	Iztapalapa	CALLE HERMINIO CHAVARRIA COLONIA SANTA MARÍA AZTAHUACÁN, 09570 IZTAPALAPA, IZTAPALAPA CIUDAD DE MÉXICO ENTRE CALLE 5 DE MAYO Y CALLE FRANCISCO VILLA, CALLE HERMINIO CHAVARRIA ENTRE CALLE 5 DE MAYO Y CALLE FRANCISCO VILLA CO	-99.03776472	19.35689687
1209	DIF210201934022	Ciudad de México	Iztapalapa	Iztapalapa	AVENIDA DE LAS MINAS COLONIA BUENAVISTA, 09700 IZTAPALAPA, IZTAPALAPA CIUDAD DE MÉXICO ENTRE CALLE 15 DE SEPTIEMBRE Y CALLE 12 DE OCTUBRE, AVENIDA DE LAS MINAS ENTRE CALLE 15 DE SEPTIEMBRE Y CALLE 12 DE OCTUBRE COLONIA BUEN	-99.02898671	19.33300748
1210	DIF210201934025	Ciudad de México	Iztapalapa	Iztapalapa	AVENIDA ACAHUATL COLONIA CELOALLIOTLI, 09960 IZTAPALAPA, IZTAPALAPA CIUDAD DE MÉXICO ENTRE AVENIDA CANAL DE CHALCO Y CALLE MACAHUITE, AVENIDA ACAHUATL COLONIA CELOALLIOTLI CP. 09960 IZTAPALAPA, IZTAPALAPA CIUDAD DE MÉXICO E	-99.07238173	19.28982134
1211	DIF210201934545	Ciudad de México	Iztapalapa	Iztapalapa	CALLE BUGAMBILIA COLONIA EL ROSARIO, 09930 IZTAPALAPA, IZTAPALAPA CIUDAD DE MÉXICO ENTRE AVENIDA TLÁHUAC Y CALLE GARDENIAS, CALLE BUGAMBILIA ENTRE AVENIDA TLÁHUAC Y CALLE GARDENIAS COLONIA EL ROSARIO CP. 09930 IZTAPALAPA CI	-99.06592399	19.30475022
1212	DIF210201934546	Ciudad de México	Iztapalapa	Iztapalapa	CALLE CINEMATOGRAFISTAS COLONIA EL VERGEL, 09880 IZTAPALAPA, IZTAPALAPA CIUDAD DE MÉXICO ENTRE CALLE TÉCNICOS Y MANUALES Y CALLE AGUJAS, CALLE CINEMATOGRAFISTAS ENTRE CALLE TÉCNICOS Y MANUALES Y CALLE AGUJAS COLONIA EL VERG	-99.08584357	19.31845016
1213	DIF210201934548	Ciudad de México	Iztapalapa	Iztapalapa	CALLE ALBARRADA COLONIA LEYES DE REFORMA 1A SECCIÓN, 09310 IZTAPALAPA, IZTAPALAPA CIUDAD DE MÉXICO ENTRE CALLE 12 Y EJE VIAL 6 SUR LUIS MÉNDEZ, CALLE SUR 27 CALLE ALBARRADA ENTRE CALLE 12 EJE VIAL 6 SUR LUIS MÉNDEZ Y CALLE SU	-99.06706661	19.36368941
1214	DIF210201934553	Ciudad de México	Iztapalapa	Iztapalapa	CALLE GANADEROS COLONIA PROGRESO DEL SUR, 09810 IZTAPALAPA, IZTAPALAPA CIUDAD DE MÉXICO ENTRE CALLE CENTENO Y CALLE ARNESES, EJE VIAL 8 SUR CALZ. ERMITA IZTAPALAPA CALLE GANADEROS ENTRE CALLE CENTENO Y CALLE ARNESES EJE VIAL	-99.11435693	19.35018772
1215	DIF210201934554	Ciudad de México	Iztapalapa	Iztapalapa	CALLE JOSUE ESCOBEDO COLONIA PROGRESISTA, 09240 IZTAPALAPA, IZTAPALAPA CIUDAD DE MÉXICO ENTRE CALLE ALBARRADA Y CALLE FRANCISCO I. MADERO, CALLE MIGUEL ALEMÁN CALLE JOSUE ESCOBEDO ENTRE CALLE ALBARRADA CALLE FRANCISCO I. MADE	-99.06555577	19.36149477
1216	DIF210201934555	Ciudad de México	Iztapalapa	Iztapalapa	AVENIDA HIDALGO COLONIA SAN NICOLÁS TOLENTINO, 09850 IZTAPALAPA, IZTAPALAPA CIUDAD DE MÉXICO ENTRE CALLE 1RA. PRIV. DE HIDALGO Y CALLE UNIDAD SAN NICOLÁS TOLENTINO, AVENIDA HIDALGO ENTRE CALLE 1RA. PRIV. DE HIDALGO Y CALLE	-99.09090864	19.3287814
1217	DIF210201934557	Ciudad de México	Iztapalapa	Iztapalapa	CALLE ACÁHUATL COLONIA CELOALLIOTLI, 09960 IZTAPALAPA, IZTAPALAPA CIUDAD DE MÉXICO ENTRE CALLE VADA Y CALLE IGNACIO ALDAMA, CALLE ACÁHUATL ENTRE CALLE VADA Y CALLE IGNACIO ALDAMA COLONIA CELOALLIOTLI CP. 09960 IZTAPALAPA CI	-99.07122246	19.28998661
1218	DIF210201934558	Ciudad de México	Iztapalapa	Iztapalapa	CALLE ANTONIO DÍAZ SOTO Y GAMA COLONIA UNIDAD VICENTE GUERRERO, 09200 IZTAPALAPA, IZTAPALAPA CIUDAD DE MÉXICO ENTRE CALLE BATALLONES ROJOS Y AVENIDA PERIFÉRICO, CALLE 3 ÁNGEL MAZÓN CALLE ANTONIO DÍAZ SOTO Y GAMA ENTRE CALLE B	-99.05944406	19.35982337

#	FOLIO	ESTADO	MUNICIPIO	LOCALIDAD	DIRECCION	LONGITUD	LATITUD
1219	DIF210201934559	Ciudad de México	Iztapalapa	Iztapalapa	AVENIDA HIDALGO COLONIA SAN NICOLÁS TOLENTINO, 09850 IZTAPALAPA, IZTAPALAPA CIUDAD DE MÉXICO ENTRE CALLE 1RA. PRIV. DE HIDALGO Y CALLE DE LOS OLIVOS, AVENIDA HIDALGO ENTRE CALLE 1RA. PRIV. DE HIDALGO Y CALLE DE LOS OLIVOS C	-99.08879264	19.32847796
1220	DIF210201934564	Ciudad de México	Iztapalapa	Iztapalapa	AVENIDA HIDALGO COLONIA SAN NICOLÁS TOLENTINO, 09850 IZTAPALAPA, IZTAPALAPA CIUDAD DE MÉXICO ENTRE CALLE 1RA. PRIV. DE HIDALGO Y CALLE UNIDAD SAN NICOLÁS TOLENTINO, AVENIDA HIDALGO ENTRE CALLE 1RA. PRIV. DE HIDALGO Y CALLE	-99.09085931	19.32894419
1221	DIF210201934915	Ciudad de México	Iztapalapa	Iztapalapa	AVENIDA REFORMA - RIO NILO - JESUS GARIBAY COLONIA LOMAS DE SAN LORENZO, 09780 IZTAPALAPA, IZTAPALAPA CIUDAD DE MÉXICO ENTRE PERIFERICO ANILLO PERIFERICO CANAL DE GARAY Y CALLE FLOR DE AZUCENA, CALLE REFORMA EL PROYECTO SE RE	-99.06867516	19.32098869
1222	DIF210201934921	Ciudad de México	Iztapalapa	Iztapalapa	AVENIDA JESUS GARIBAY COLONIA LOMAS DE SAN LORENZO, 09780 IZTAPALAPA, IZTAPALAPA CIUDAD DE MÉXICO ENTRE CALLE PALMAS Y CALLE ABEDULES, AVENIDA JESUS GARIBAY COLONIA LOMAS DE SAN LORENZO CP. 09780 IZTAPALAPA, IZTAPALAPA CIUD	-99.06402379	19.32329604
1223	DIF210201934931	Ciudad de México	Iztapalapa	Iztapalapa	CALLE VILLA CID COLONIA DESARROLLO URBANO QUETZALCOATL, 09700 IZTAPALAPA, IZTAPALAPA CIUDAD DE MÉXICO ENTRE CALLE VILLA ELOISA Y AVENIDA VILLA FRANQUEZA, CAMELLON DE LA CALLE VILLA CID DESDE CALLE VILLA GUILLERMINA HASTA L	-99.04122211	19.32647562
1224	DIF210201924267	Ciudad de México	Iztapalapa	Iztapalapa	CALLE FELIPE ÁNGELES COLONIA FRANCISCO VILLA, 09720 IZTAPALAPA, IZTAPALAPA CIUDAD DE MÉXICO ENTRE CALZADA VERGEL Y ANDADOR BENITO JUÁREZ, CALLE PEDRO VÉLEZ CALLE FELIPE ÁNGELES ENTRE CALZADA VERGEL ANDADOR BENITO JUÁREZ Y CAL	-99.05876387	19.33573084
1225	DIF210201924284	Ciudad de México	Iztapalapa	Iztapalapa	AVENIDA IGNACIO ALDAMA COLONIA JARDINES DE SAN LORENZO TEZONCO, 09940 IZTAPALAPA, IZTAPALAPA CIUDAD DE MÉXICO ENTRE CALLE JARDÍN DE LOS LIRIOS Y CALLE DIAGONAL JARDÍN DE LOS OLIVOS, AVENIDA IGNACIO ALDAMA ENTRE CALLE JARDÍN	-99.07338471	19.29450283
1226	DIF210201924302	Ciudad de México	Iztapalapa	Iztapalapa	AVENIDA 5 DE MAYO COLONIA LOS ÁNGELES APANOAYA, 09710 IZTAPALAPA, IZTAPALAPA CIUDAD DE MÉXICO ENTRE CALLE LIRIO Y AVENIDA CANAL DE GARAY, CALLE CENTAURO DEL NORTE AVENIDA 5 DE MAYO ENTRE CALLE LIRIO AVENIDA CANAL DE GARAY Y C	-99.06177509	19.33967399
1227	DIF210201924308	Ciudad de México	Iztapalapa	Iztapalapa	AVENIDA IGNACIO ALDAMA COLONIA JARDINES DE SAN LORENZO TEZONCO, 09940 IZTAPALAPA, IZTAPALAPA CIUDAD DE MÉXICO ENTRE CALLE JARDÍN DE LAS AZALEAS Y CALLE DIAGONAL JARDÍN DE LOS OLIVOS, AVENIDA IGNACIO ALDAMA ENTRE CALLE JARDÍ	-99.07249277	19.29700142
1228	DIF210201926814	Ciudad de México	Iztapalapa	Iztapalapa	CALLE SUR 97 SUR 97 A SUR 101 A Y RODOLFO USIGLI COLONIA SECTOR POPULAR, 09060 IZTAPALAPA, IZTAPALAPA CIUDAD DE MÉXICO ENTRE CALLE AGUSTIN YAÑEZ Y CALLE RODOLFO USIGLI, CALLE SUR 107 A LA OBRA SE DESARROLLA EN CALLE SUR 97 SU	-99.12022502	19.36408835
1229	DIF210201927557	Ciudad de México	Iztapalapa	Iztapalapa	AVENIDA AV. 8 COLONIA SANTA CRUZ MEYEHUALCO, 09290 IZTAPALAPA, IZTAPALAPA CIUDAD DE MÉXICO ENTRE EJE VIAL 5 SUR CIRCUNVALACION Y CALLE CALLE 2, EJE VIAL 7 ORIENTE GUELATAO LA OBRA SE DESARROLLA EN AVENIDA AV. 8 ENTRE EJE VIAL	-99.04752844	19.36830337
1230	DIF210201927558	Ciudad de México	Iztapalapa	Iztapalapa	AVENIDA 5 DE MAYO COLONIA VALLE DE LUCES, 09800 IZTAPALAPA, IZTAPALAPA CIUDAD DE MÉXICO ENTRE CALLE VALLE DEL OLMO Y CALLE VALLE DEL PINO, AVENIDA 5 DE MAYO ENTRE CALLE VALLE DEL OLMO Y CALLE VALLE DEL PINO COLONIA VALLE DE	-99.09612607	19.34061945
1231	DIF210201927585	Ciudad de México	Iztapalapa	Iztapalapa	CALLE RUBEN ZEPEDA NOVELO COLONIA CHINAMPAC DE JUÁREZ, 09208 IZTAPALAPA, IZTAPALAPA CIUDAD DE MÉXICO ENTRE CALLE FRENTE 7 Y CALLE TOMAS AHOYAMA, CALLE PLUTARCO ELIAS CALLES LA OBRA SE DESARROLLA EN CALLE RUBEN ZEPEDA NOVELO E	-99.05060026	19.37704285
1232	DIF210201927586	Ciudad de México	Iztapalapa	Iztapalapa	CALLE RADIODIFUSORA COLONIA CHINAMPAC DE JUÁREZ, 09208 IZTAPALAPA, IZTAPALAPA CIUDAD DE MÉXICO ENTRE EJE VIAL 5 SUR Y CALLE CADENA, AVENIDA ANILLO PERIFERICO LA OBRA SE DESARROLLA EN CALLE RADIODIFUSORA ENTRE EJE VIAL 5 SUR C	-99.05401311	19.37329173
1233	DIF210201927642	Ciudad de México	Iztapalapa	Iztapalapa	CALLE DALIAS TELCHATITLA ABEDUL, SINALOA Y BAMBÚ COLONIA SANTIAGO ACAHUALTEPEC 2A. AMPLIACIÓN, 09609 IZTAPALAPA, IZTAPALAPA CIUDAD DE MÉXICO ENTRE CALLE LEONA VICARIO Y CALLE CARLOS HANK GONZÁLEZ, CALLE BENITO JUÁREZ LA OBRA	-99.0072088	19.34545097
1234	DIF210201927688	Ciudad de México	Iztapalapa	Iztapalapa	CALLE VAQUEROS CAMPESINOS PASTORES, SUR 129 COLONIA SANTA ISABEL INDUSTRIAL, 09820 IZTAPALAPA, IZTAPALAPA CIUDAD DE MÉXICO ENTRE CALLE CUITLAHUAC Y CALLE CAMINO ANTIGUO A CULHUACAN, EJE VIAL 8 SUR CALZ. ERMITA IZTAPALAPA LA O	-99.10581399	19.35172471
1235	DIF210201926092	Ciudad de México	Iztapalapa	Iztapalapa	CALLE ZEDILLO COLONIA CITLALLI, 09660 IZTAPALAPA, IZTAPALAPA CIUDAD DE MÉXICO ENTRE CALLE COLOSIO Y CALLE ESTRELLA, CALLE ZEDILLO ENTRE CALLE COLOSIO Y CALLE ESTRELLA COLONIA CITLALLI, CP. 09660 IZTAPALAPA, IZTAPALAPA CIUDA	-99.02231612	19.33869099
1236	DIF210201926112	Ciudad de México	Iztapalapa	Iztapalapa	CALLE GLADIOLA DEL MANTO 5TA CDA CAMINO A LAS MINAS CERRO ROSTAL SANTA ROSA Y SAN JUAN COLONIA BUENAVISTA, 09700 IZTAPALAPA, IZTAPALAPA CIUDAD DE MÉXICO ENTRE CALLE BUENAVISTA Y CALLE CERRO VEGERANO, CALLE PEÑAS LA OBRA SE DE	-99.02619454	19.32764282

#	FOLIO	ESTADO	MUNICIPIO	LOCALIDAD	DIRECCION	LONGITUD	LATITUD
1237	DIF210201928233	Ciudad de México	Tláhuac	Tláhuac	CALLE HORACIO SOBARZO INTERIOR SN COLONIA ZAPOTITLA, 13310 TLÁHUAC, TLÁHUAC CIUDAD DE MÉXICO ENTRE CALLE EDUARDO ACEVEDO Y CALLE CECILIO ACOSTA, CALLE SALVADOR DIAZ MIRÓN EN LA ESQUINA CON EDUARDO ACEVEDO HAY UNA FARMACIA SIM	-99.03848973	19.31190475
1238	DIF210201928236	Ciudad de México	Tláhuac	Tláhuac	CALLE HORACIO SOBARZO INTERIOR SN COLONIA ZAPOTITLA, 13310 TLÁHUAC, TLÁHUAC CIUDAD DE MÉXICO ENTRE CALLE EDUARDO ACEVEDO Y CALLE CECILIO ACOSTA, CALLE SALVADOR DÍAZ MIRÓN EN LA ESQUINA CON CECILIO ACOSTA HAY UNA FARMACIA DE S	-99.03848973	19.31194019
1239	DIF210201928238	Ciudad de México	Tláhuac	Tláhuac	CALLE HORACIO SOBARZO INTERIOR SN COLONIA ZAPOTITLA, 13310 TLÁHUAC, TLÁHUAC CIUDAD DE MÉXICO ENTRE CALLE EDUARDO ACEVEDO Y CALLE CECILIO ACOSTA, CALLE SALVADOR DIAZ MIRÓN EN LA ESQUINA CON CECILIO ACOSTA HAY UNA FARMACIA SIMI	-99.03851387	19.31189463
1240	DIF210201929875	Ciudad de México	Iztapalapa	Iztapalapa	CALLE SEGUNDA CANAL DE BRUSELAS TERCERA CANAL DE BRUSELAS Y CANAL ALFONSO XIII COLONIA INSURGENTES, 09750 IZTAPALAPA, IZTAPALAPA CIUDAD DE MÉXICO ENTRE CALLE CANAL HOUSTON Y CALLE PRIVADA LUCIO BLANCO, CALLE CANAL DE SUEZ LA	-99.05387358	19.33014962
1241	DIF210201931884	Ciudad de México	Gustavo A. Madero	Gustavo A. Madero	AVENIDA ESCONDIDA INTERIOR SN COLONIA LOMAS DE CUAUTEPEC, 07110 GUSTAVO A. MADERO, GUSTAVO A. MADERO CIUDAD DE MÉXICO ENTRE CALLE LOMA ESCONDIDA Y CALLE MIGUEL INCLAN, SE ENCUENTRA ENTRE CALLE LOMA ESCONDIDA Y MIGUEL INCLA	-99.13319218	19.56732578
1242	DIF210201931889	Ciudad de México	Gustavo A. Madero	Gustavo A. Madero	CALLE MANUEL ESPERON COLONIA COMPOSITORES MEXICANOS, 07130 GUSTAVO A. MADERO, GUSTAVO A. MADERO CIUDAD DE MÉXICO ENTRE CALLE TATA NACHO Y CALLE AGUSTIN LARA, SE ENCUENTRA ENTRE CALLE TATA NACHO Y AGUSTIN LARA	-99.13954365	19.56456373
1243	DIF210201932802	Ciudad de México	Iztapalapa	Iztapalapa	CALLE SIRACUSA COLONIA LOMAS ESTRELLA, 09890 IZTAPALAPA, IZTAPALAPA CIUDAD DE MÉXICO ENTRE CALLE FRIGIA Y CALLE LUSITANIA, CALLE SIRACUSA ENTRE CALLE FRIGIA Y CALLE LUSITANIA COLONIA LOMAS ESTRELLA CP. 09890 ALCALDÍA IZTAPA	-99.09387675	19.3161052
1244	DIF210201932803	Ciudad de México	Iztapalapa	Iztapalapa	AVENIDA RIO TUXPAN COLONIA PASEOS DE CHURUBUSCO, 09030 IZTAPALAPA, IZTAPALAPA CIUDAD DE MÉXICO ENTRE CIRCUITO RIO PARRAL Y CIRCUITO RIO IRAPUATO, AVENIDA RIO TUXPAN COLONIA PASEOS DE CHURUBUSCO, CP. 09030 IZTAPALAPA, I	-99.08677211	19.38776159
1245	DIF210201932819	Ciudad de México	Iztapalapa	Iztapalapa	EJE VIAL 2 ORIENTE CALZADA DE LA VIGA COLONIA UNIDAD MODELO, 09089 IZTAPALAPA, IZTAPALAPA CIUDAD DE MÉXICO ENTRE AVENIDA RÍO CHURUBUSCO Y AVENIDA AGUSTÍN YAÑEZ, LA OBRA SE DESARROLLÓ EN EJE VIAL 2 ORIENTE CALZADA DE LA VIGA	-99.12256271	19.36751725
1246	DIF210201932822	Ciudad de México	Iztapalapa	Iztapalapa	CALLE JOSÉ MARÍA MORELOS PUEBLO SAN ANTONIO CULHUACÁN, 09800 IZTAPALAPA, IZTAPALAPA CIUDAD DE MÉXICO ENTRE AVENIDA TLÁHUAC Y CALLE BENITO JUÁREZ, CALLE JOSÉ MARÍA MORELOS ENTRE AVENIDA TLÁHUAC Y CALLE BENITO JUÁREZ PUEBLO S	-99.10901296	19.3397167
1247	DIF210201932823	Ciudad de México	Iztapalapa	Iztapalapa	CALLE HERMINIO CHAVARRIA COLONIA SANTA MARÍA AZTAHUACÁN, 09500 IZTAPALAPA, IZTAPALAPA CIUDAD DE MÉXICO ENTRE CALLE 5 DE MAYO Y CALLE FRANCISCO VILLA, CALLE HERMINIO CHAVARRIA ENTRE CALLE 5 DE MAYO Y CALLE FRANCISCO VILLA CO	-99.03759767	19.35686269
1248	DIF210201932842	Ciudad de México	Iztapalapa	Iztapalapa	AVENIDA RIO TUXPAN COLONIA PASEOS DE CHURUBUSCO, 09030 IZTAPALAPA, IZTAPALAPA CIUDAD DE MÉXICO ENTRE AVENIDA RIO SOTO LA MARINA Y AVENIDA RIO CAZONES, AVENIDA RIO TUXPAN COLONIA PASEOS DE CHURUBUSCO, CP. 09030 IZTAPALA	-99.0871211	19.38524718
1249	DIF210201934567	Ciudad de México	Iztapalapa	Iztapalapa	CALLE ACÁHUATL COLONIA CELOALLIOTLI, 09960 IZTAPALAPA, IZTAPALAPA CIUDAD DE MÉXICO ENTRE AVENIDA CANAL DE CHALCO Y CALLE VADA, CALLE ACÁHUATL ENTRE AVENIDA CANAL DE CHALCO Y CALLE VADA COLONIA CELOALLIOTLI CP. 09960 IZTAPAL	-99.07333718	19.28959679
1250	DIF210201934569	Ciudad de México	Iztapalapa	Iztapalapa	CALLE ACÁHUATL COLONIA CELOALLIOTLI, 09960 IZTAPALAPA, IZTAPALAPA CIUDAD DE MÉXICO ENTRE AVENIDA CANAL DE CHALCO Y CALLE IGNACIO ALDAMA, CALLE ACÁHUATL ENTRE AVENIDA CANAL DE CHALCO Y CALLE IGNACIO ALDAMA COLONIA CELOALLIOT	-99.07242146	19.28977032
1251	DIF210201934570	Ciudad de México	Iztapalapa	Iztapalapa	AVENIDA DÍAZ SOTO Y GAMA COLONIA PROGRESISTA, 09240 IZTAPALAPA, IZTAPALAPA CIUDAD DE MÉXICO ENTRE AVENIDA PLUTARCO ELÍAS CALLES Y CALLE UNIVERSIDAD, CALLE LAS AMERICAS AVENIDA DÍAZ SOTO Y GAMA ENTRE AVENIDA PLUTARCO ELÍAS CAL	-99.06308755	19.36015432
1252	DIF210201934574	Ciudad de México	Iztapalapa	Iztapalapa	CALLE JON PINTAFON COLONIA CELOALLIOTLI, 09960 IZTAPALAPA, IZTAPALAPA CIUDAD DE MÉXICO ENTRE CALLE GUACEPIL Y CALLE PIRAÑA, CALLE JON PINTAFON ENTRE CALLE GUACEPIL Y CALLE PIRAÑA COLONIA CELOALLIOTLI CP. 09960 IZTAPALAPA, CIU	-99.06477122	19.29122957
1253	DIF210201934575	Ciudad de México	Iztapalapa	Iztapalapa	AVENIDA ANTONIO DÍAZ SOTO Y GAMA COLONIA PROGRESISTA, 09240 IZTAPALAPA, IZTAPALAPA CIUDAD DE MÉXICO ENTRE CALLE UNIVERSIDAD Y CALLE BATALLONES ROJOS, BRECHA ALBARRADA AVENIDA ANTONIO DÍAZ SOTO Y GAMA ENTRE CALLE UNIVERSIDAD C	-99.06116798	19.35997183
1254	DIF210201934577	Ciudad de México	Iztapalapa	Iztapalapa	AVENIDA DE LAS TORRES COLONIA BUENAVISTA, 09700 IZTAPALAPA, IZTAPALAPA CIUDAD DE MÉXICO ENTRE CALLE ABEDULES Y CALLE LOMA CHINA, AVENIDA DE LAS TORRES COLONIA BUENAVISTA CP. 09700 IZTAPALAPA, IZTAPALAPA CIUDAD DE MÉXICO ENT	-99.027461	19.32266368



#	FOLIO	ESTADO	MUNICIPIO	LOCALIDAD	DIRECCION	LONGITUD	LATITUD
1255	DIF210201934578	Ciudad de México	Iztapalapa	Iztapalapa	CALLE GANADEROS COLONIA LOS CIPRESES, 09810 IZTAPALAPA, IZTAPALAPA CIUDAD DE MÉXICO ENTRE CALLE SUR 129 Y CALLE ARNESES, EJE VIAL 8 SUR CALZ. ERMITA IZTAPALAPA CALLE GANADEROS ENTRE CALLE SUR 129 Y CALLE ARNESES EJE VIAL 8 SU	-99.10926556	19.34970443
1256	DIF210201934579	Ciudad de México	Iztapalapa	Iztapalapa	CALLE GANADEROS COLONIA SANTA ISABEL INDUSTRIAL, 09820 IZTAPALAPA, IZTAPALAPA CIUDAD DE MÉXICO ENTRE CALLE SUR 129 Y CALLE CAMINO ANTIGUO A CULHUACAN, EJE VIAL 8 SUR CALZ. ERMITA IZTAPALAPA CALLE GANADEROS ENTRE CALLE SUR 129	-99.10686345	19.34940154
1257	DIF210201934580	Ciudad de México	Iztapalapa	Iztapalapa	BOULEVARD ACÁHUATL COLONIA CELOALLIOTLI, 09960 IZTAPALAPA, IZTAPALAPA CIUDAD DE MÉXICO ENTRE CALLE IGNACIO ALDAMA Y CALLE GUACEPIL, BOULEVARD ACÁHUATL ENTRE CALLE IGNACIO ALDAMA Y CALLE GUACEPIL COLONIA CELOALLIOTLI CP. 099	-99.0686004	19.29048742
1258	DIF210201934581	Ciudad de México	Iztapalapa	Iztapalapa	CALLE RÍO MEXCALAPA Y RÍO TUXPAN COLONIA PASEOS DE CHURUBUSCO, 09030 IZTAPALAPA, IZTAPALAPA CIUDAD DE MÉXICO ENTRE AVENIDA RÍO SOTO LA MARINA Y CALLE RÍO ALTAR, EJE VIAL 4 ORIENTE AVENIDA RÍO CHURUBUSCO CALLE RÍO MEXCALAPA Y	-99.08676615	19.38862056
1259	DIF210201934585	Ciudad de México	Iztapalapa	Iztapalapa	CALLE SIRACUSA - CRUZADO COLONIA LOMAS ESTRELLA, 09890 IZTAPALAPA, IZTAPALAPA CIUDAD DE MÉXICO ENTRE CALLE CARTAGO Y AVENIDA TLAHUAC, CALLE SIRACUSA CRUZADO ENTRE CALLE CARTAGO Y AVENIDA TLAHUAC COLONIA LOMAS ESTRELLA CP.	-99.09322352	19.31990765
1260	DIF210201934588	Ciudad de México	Iztapalapa	Iztapalapa	AVENIDA DE LAS TORRES COLONIA BUENAVISTA, 09700 IZTAPALAPA, IZTAPALAPA CIUDAD DE MÉXICO ENTRE CALLE ABEDULES Y CALLE LOMA CHINA, AVENIDA DE LAS TORRES COLONIA BUENAVISTA CP. 09700 IZTAPALAPA, IZTAPALAPA CIUDAD DE MÉXICO ENT	-99.02752884	19.32218287
1261	DIF210201934950	Ciudad de México	Iztapalapa	Iztapalapa	CALLE VILLA CID COLONIA DESARROLLO URBANO QUETZALCOATL, 09700 IZTAPALAPA, IZTAPALAPA CIUDAD DE MÉXICO ENTRE AVENIDA VILLA FRANQUEZA Y CALLE VILLA GUILLERMINA, CAMELLON DE LA CALLE VILLA CID DESDE CALLE VILLA GUILLERMINA HAS	-99.04182633	19.32419999
1262	DIF210201934956	Ciudad de México	Iztapalapa	Iztapalapa	CALLE VILLA FRANQUEZA COLONIA DESARROLLO URBANO QUETZALCOATL, 09700 IZTAPALAPA, IZTAPALAPA CIUDAD DE MÉXICO ENTRE CALLE NEZAHUALPILLI Y CALLE CUITLAHUAC, CALLE VILLA FRANQUEZA ENTRE LA CALLE NEZAHUALPILLI Y LA CALLE CUITLAH	-99.04731825	19.32636679
1263	DIF210201924317	Ciudad de México	Iztapalapa	Iztapalapa	CALLE PLAN DE AYALA COLONIA EJÉRCITO DE AGUA PRIETA, 09578 IZTAPALAPA, IZTAPALAPA CIUDAD DE MÉXICO ENTRE AVENIDA FUERTE DE LORETO Y EJE VIAL 5 SUR AV CIRCUNVALACIÓN., CALLE PLAN DE AYALA ENTRE AVENIDA FUERTE DE LORETO Y EJE	-99.0299337	19.36457125
1264	DIF210201924319	Ciudad de México	Iztapalapa	Iztapalapa	AVENIDA 5 DE MAYO CIUDAD INDUSTRIAL FRANCISCO VILLA, 09720 IZTAPALAPA, IZTAPALAPA CIUDAD DE MÉXICO ENTRE CALLE JUÁREZ Y AVENIDA F. C. TERRAPLEN SAN RAFAEL, AVENIDA CENTAURO DEL NORTE AVENIDA 5 DE MAYO ENTRE CALLE JUÁREZ AVENI	-99.05917407	19.34021313
1265	DIF210201924350	Ciudad de México	Iztapalapa	Iztapalapa	CALLE RÍO PERITAS COLONIA PUENTE BLANCO, 09770 IZTAPALAPA, IZTAPALAPA CIUDAD DE MÉXICO ENTRE AVENIDA CANAL DE GARAY Y CALLE RÍO NILO, CALLE RÍO NAZAS CALLE RÍO PERITAS ENTRE AVENIDA CANAL DE GARAY CALLE RÍO NILO Y CALLE RÍO N	-99.06384916	19.32684002
1266	DIF210201924354	Ciudad de México	Iztapalapa	Iztapalapa	CALLE CUAUHEMOC PUEBLO SANTA CRUZ MEYEHUALCO, 09700 IZTAPALAPA, IZTAPALAPA CIUDAD DE MÉXICO ENTRE CALLE IGNACIO MANUEL ALTAMIRANO Y CALLE GUADALUPE VICTORIA, CALLE CUAUHEMOC PUEBLO SANTA CRUZ MEYEHUALCO CP. 09700 IZTAPAL	-99.04569351	19.34136049
1267	DIF210201924362	Ciudad de México	Iztapalapa	Iztapalapa	CALLE DERECHOS DEMOCRÁTICOS COLONIA LA PLANTA, 09960 IZTAPALAPA, IZTAPALAPA CIUDAD DE MÉXICO ENTRE CALLE EL MOLINO Y CALLE PIRAÑA, CALLE DERECHOS DEMOCRÁTICOS ENTRE CALLE EL MOLINO Y CALLE PIRAÑA COLONIA LA PLANTA, CP. 0996	-99.06360433	19.29214426
1268	DIF210201926821	Ciudad de México	Iztapalapa	Iztapalapa	CALLE SUR 103 SUR 105 SUR 105 A SUR 107 Y RODOLFO USIGLI COLONIA SECTOR POPULAR, 09060 IZTAPALAPA, IZTAPALAPA CIUDAD DE MÉXICO ENTRE CIRCUITO INTERIOR AV RIO CHURUBUSCO Y CALLE SUR 101 B, CALLE 107 A LA OBRA SE DESARROLLA EN	-99.11751834	19.3683567
1269	DIF210201927693	Ciudad de México	Iztapalapa	Iztapalapa	CALLE NEZAHUILPILLI NEZAHUALCÓYOTL XOCHITL XOCOYOTZIN, PRIV CITLALI COLONIA ESTRELLA DEL SUR, 09820 IZTAPALAPA, IZTAPALAPA CIUDAD DE MÉXICO ENTRE CALLE CACÁMA Y BOULEVARD ESTRELLA, LA OBRA SE DESARROLLO EN CALLE NEZAHUILPIL	-99.09939759	19.34899148
1270	DIF210201927699	Ciudad de México	Iztapalapa	Iztapalapa	CALLE SAN FRANCISCO PROL. TLAZCANES COMUNAL COLONIA RICARDO FLORES MAGÓN, 09820 IZTAPALAPA, IZTAPALAPA CIUDAD DE MÉXICO ENTRE CALLE CATEDRAL METROPOLITANA Y CALLE CATEDRAL DE QUERETARO, EJE VIAL 8 SUR CALZ. ERMITA IZTAPALAPA	-99.09486665	19.35479001
1271	DIF210201927701	Ciudad de México	Iztapalapa	Iztapalapa	ANDADOR UH SAN MARCOS - EDUARDO GONZALEZ - AGUILA TRIANA BARRIO SAN SIMÓN CULHUACÁN, 09800 IZTAPALAPA, IZTAPALAPA CIUDAD DE MÉXICO ENTRE CALLE LUNA Y CALLE AGUILA BLANQUINEGRA, CALLE AGUSTIN PASTEN - JACOBO WATT EL PROYECTO S	-99.10200941	19.33628599
1272	DIF210201927711	Ciudad de México	Iztapalapa	Iztapalapa	CALLE JOSÉ LÓPEZ PORTILLO DALIA FRESNO Y SILVERIO PÉREZ COLONIA SAN MIGUEL TEOTONGO SECCIÓN LA CRUZ, 09630 IZTAPALAPA, IZTAPALAPA CIUDAD DE MÉXICO ENTRE CALLE MANOLO MARTÍNEZ Y CALLE ROSALES, CALLE VERACRUZ LA OBRA SE DESARRO	-98.98880378	19.3423089

#	FOLIO	ESTADO	MUNICIPIO	LOCALIDAD	DIRECCION	LONGITUD	LATITUD
1273	DIF210201926142	Ciudad de México	Iztapalapa	Iztapalapa	CALLE AV DE LAS MINAS LAS CABRAS CAMELIA BENITO JUAREZ Y MARAVILLAS COLONIA LOMAS DE LA ESTANCIA, 09640 IZTAPALAPA, IZTAPALAPA CIUDAD DE MÉXICO ENTRE CERRADA SOLIDARIDAD Y CALLE JUAREZ, CALLE PEDREGAL LA OBRA SE DESARROLLA EN	-99.01429797	19.32939881
1274	DIF210201926152	Ciudad de México	Iztapalapa	Iztapalapa	CALLE CANTERA CALLE MANDARINA CERRADA CHABACANO CALLE PÉRSIMOS CALLE JOSÉ MARÍA MORELOS Y PAVÓN COLONIA CITLALLI, 09660 IZTAPALAPA, IZTAPALAPA CIUDAD DE MÉXICO ENTRE CALLE VIOLETA Y CALLE GUANÁBANA, CALLE LÁZARO CÁRDENAS LA O	-99.02009295	19.33801339
1275	DIF210201926162	Ciudad de México	Iztapalapa	Iztapalapa	CALLE CAMELIA TAXCO ZARZAMORA UVAS 2DA CDA UVA PEDREGAL Y TORONJA COLONIA LOMAS DE LA ESTANCIA, 09640 IZTAPALAPA, IZTAPALAPA CIUDAD DE MÉXICO ENTRE CALLE GUANABANA Y AVENIDA DE LAS MINAS, CALLE GARDENIA LA OBRA SE DESARROLLA	-99.01473655	19.33205042
1276	DIF210201931942	Ciudad de México	Gustavo A. Madero	Gustavo A. Madero	CALLE GABRIEL GUERRA COLONIA EL ARBOLILLO, 07240 GUSTAVO A. MADERO, GUSTAVO A. MADERO CIUDAD DE MÉXICO ENTRE CALLE 11 Y CALLE EMILIANO ZAPATA, SE LOCALIZA ENTRE CALLE 11 Y CALLE EMILIANO ZAPATA	-99.14199313	19.53756238
1277	DIF210201931943	Ciudad de México	Gustavo A. Madero	Gustavo A. Madero	CALLE GABRIEL GUERRA COLONIA EL ARBOLILLO, 07240 GUSTAVO A. MADERO, GUSTAVO A. MADERO CIUDAD DE MÉXICO ENTRE CALLE ONCE Y AVENIDA EMILIANO ZAPATA, SE ENCUENTRA EN CALLE ONCE Y AVENIDA EMILIANO ZAPATA	-99.14198509	19.53755558
1278	DIF210201931944	Ciudad de México	Gustavo A. Madero	Gustavo A. Madero	CALLE GABRIEL GUERRA COLONIA EL ARBOLILLO, 07240 GUSTAVO A. MADERO, GUSTAVO A. MADERO CIUDAD DE MÉXICO ENTRE CALLE ONCE Y AVENIDA EMILIANO ZAPATA, SE ENCUENTRA EN CALLE ONCE Y AVENIDA EMILIANO ZAPATA	-99.14198509	19.53755558
1279	DIF210201931947	Ciudad de México	Gustavo A. Madero	Gustavo A. Madero	CALLE EMILIANO ZAPATA COLONIA CUAUTEPEC DE MADERO, 07239 GUSTAVO A. MADERO, GUSTAVO A. MADERO CIUDAD DE MÉXICO ENTRE CALLE EMILIANO ZAPATA Y AVENIDA EMILIANO ZAPATA, SE LOCALIZA ENTRE CALLE EMILIANO ZAPATA	-99.14064828	19.54098878
1280	DIF210201931948	Ciudad de México	Gustavo A. Madero	Gustavo A. Madero	CALLE EMILIANO ZAPATA COLONIA CUAUTEPEC DE MADERO, 07239 GUSTAVO A. MADERO, GUSTAVO A. MADERO CIUDAD DE MÉXICO ENTRE CALLE EMILIANO ZAPATA Y AVENIDA EMILIANO ZAPATA, ENTRE CALLE EMILIANO ZAPATA Y AV. EMILIANO ZAPATA	-99.14064646	19.54101372
1281	DIF210201931950	Ciudad de México	Gustavo A. Madero	Gustavo A. Madero	AVENIDA EMILIANO ZAPATA COLONIA ZONA ESCOLAR ORIENTE, 07239 GUSTAVO A. MADERO, GUSTAVO A. MADERO CIUDAD DE MÉXICO ENTRE CALLE ONCE Y AVENIDA EMILIANO ZAPATA, SE ENCUENTRA EN CALLE ONCE Y AVENIDA EMILIANO ZAPATA	-99.14230747	19.53720365
1282	DIF210201931951	Ciudad de México	Gustavo A. Madero	Gustavo A. Madero	CALLE EMILIANO ZAPATA COLONIA ZONA ESCOLAR ORIENTE, 07239 GUSTAVO A. MADERO, GUSTAVO A. MADERO CIUDAD DE MÉXICO ENTRE CALLE ONCE Y AVENIDA EMILIANO ZAPATA, SE ENCUENTRA EN CALLE ONCE Y AVENIDA EMILIANO ZAPATA	-99.14225383	19.53722892
1283	DIF210201931952	Ciudad de México	Gustavo A. Madero	Gustavo A. Madero	CALLE 27 DE SEPTIEMBRE COLONIA LA LAGUNA TICOMÁN, 07340 GUSTAVO A. MADERO, GUSTAVO A. MADERO CIUDAD DE MÉXICO ENTRE CALLE 27 DE SEPTIEMBRE Y CALLE 18 DE MARZO, SE ENCUENTRA ENTRE CALLE 27 DE SEPTIEMBRE Y 18 DE MARZO	-99.1325	19.5171
1284	DIF210201931954	Ciudad de México	Gustavo A. Madero	Gustavo A. Madero	CALLE PLAN DE AYUTLA COLONIA LA PURÍSIMA TICOMÁN, 07320 GUSTAVO A. MADERO, GUSTAVO A. MADERO CIUDAD DE MÉXICO ENTRE CALLE PLAN DE AYUTLA Y CALLE BANDERA, ENTRE CALLE PLAN DE AYUTLA Y BANDERA	-99.13660098	19.51542413
1285	DIF210201931955	Ciudad de México	Gustavo A. Madero	Gustavo A. Madero	CALLE PLAN DE AYUTLA COLONIA LA PURÍSIMA TICOMÁN, 07320 GUSTAVO A. MADERO, GUSTAVO A. MADERO CIUDAD DE MÉXICO ENTRE CALLE PLAN DE AYUTLA Y CALLE BANDERA, SE LOCALIZA ENTRE CALLE PLAN DE AYUTLA Y CALLE BANDERA	-99.1366	19.5154
1286	DIF210201931957	Ciudad de México	Gustavo A. Madero	Gustavo A. Madero	AVENIDA CERRO DEL CHIQUIHUTE COLONIA SAN JUAN Y GUADALUPE TICOMÁN, 07350 GUSTAVO A. MADERO, GUSTAVO A. MADERO CIUDAD DE MÉXICO ENTRE AVENIDA 1 DE MAYO Y CALLE CHIQUIHUTE, ENTRE CALLE 1 DE MAYO Y AV CHIQUIHUTE	-99.13166544	19.52104136
1287	DIF210201931959	Ciudad de México	Gustavo A. Madero	Gustavo A. Madero	AVENIDA CERRO DEL CHIQUIHUTE COLONIA SAN JUAN Y GUADALUPE TICOMÁN, 07350 GUSTAVO A. MADERO, GUSTAVO A. MADERO CIUDAD DE MÉXICO ENTRE CALLE 1 DE MAYO Y AVENIDA CHIQUIHUTE, ENTRE CALLE 1 DE MAYO Y AV CHIQUIHUTE	-99.13166999	19.52105233
1288	DIF210201931960	Ciudad de México	Gustavo A. Madero	Gustavo A. Madero	CALLE MOCTEZUMA COLONIA LA PASTORA, 07290 GUSTAVO A. MADERO, GUSTAVO A. MADERO CIUDAD DE MÉXICO ENTRE CALLE MOCTEZUMA Y AVENIDA PUERTO DE MAZATLÁN, SE LOCALIZA ENTRE CALLE MOCTEZUMA Y CALLE PUERTO DE MAZATLÁN	-99.13862478	19.52380109
1289	DIF210201932848	Ciudad de México	Iztapalapa	Iztapalapa	AVENIDA INSURGENTES COLONIA LAS PEÑAS, 09750 IZTAPALAPA, IZTAPALAPA CIUDAD DE MÉXICO ENTRE CALLE GENERAL MONTEVERDE Y CALLE FRANCISCO VALENCIA, LA OBRA SE DESARROLLÓ EN AVENIDA INSURGENTES	-99.05168404	19.33867301
1290	DIF210201932851	Ciudad de México	Iztapalapa	Iztapalapa	AVENIDA DE LAS MINAS COLONIA BUENAVISTA, 09700 IZTAPALAPA, IZTAPALAPA CIUDAD DE MÉXICO ENTRE CALLE POZOS Y CALLE CAMINO REAL, CALLE SONORA AVENIDA DE LAS MINAS ENTRE CALLE POZOS Y CALLE CAMINO REAL CALLE SONORA COLONIA BUENAV	-99.02950345	19.33416897
1291	DIF210201932852	Ciudad de México	Iztapalapa	Iztapalapa	CALLE RÍO NILO COLONIA PUENTE BLANCO, 09770 IZTAPALAPA, IZTAPALAPA CIUDAD DE MÉXICO ENTRE CALLE RÍO PERITAS Y CALLE JESUS GARIBAY, CALLE RÍO NILO ENTRE CALLE RÍO PERITAS Y CALLE JESUS GARIBAY COLONIA PUENTE BLANCO CP. 09770	-99.06482081	19.32518062
1292	DIF210201932855	Ciudad de México	Iztapalapa	Iztapalapa	CALLE HERMINIO CHAVARRIA COLONIA SANTA MARÍA AZTAHUACÁN, 09570 IZTAPALAPA, IZTAPALAPA CIUDAD DE MÉXICO ENTRE CALLE FRANCISCO VILLA Y EJE VIAL 7 ORIENTE GUELATAO, CALLE HERMINIO CHAVARRIA ENTRE CALLE FRANCISCO VILLA Y EJE VI	-99.03814748	19.35672119
1293	DIF210201932860	Ciudad de México	Iztapalapa	Iztapalapa	CALLE JOSÉ MARÍA MORELOS COLONIA VALLE DE LUCES, 09760 IZTAPALAPA, IZTAPALAPA CIUDAD DE MÉXICO ENTRE CERRADA AGUSTÍN DE ITURBIDE Y CALLE RAYO, CALLE JOSÉ MARÍA MORELOS ENTRE CERRADA AGUSTÍN DE ITURBIDE Y CALLE RAYO COLONIA	-99.10333075	19.3384467

#	FOLIO	ESTADO	MUNICIPIO	LOCALIDAD	DIRECCION	LONGITUD	LATITUD
1294	DIF210201934117	Ciudad de México	Iztapalapa	Iztapalapa	CALLE LICENCIADO EUSTAQUIO BUELNA COLONIA JUAN ESCUTIA, 09100 IZTAPALAPA, IZTAPALAPA CIUDAD DE MÉXICO ENTRE CALLE GENERAL JUAN ENRÍQUEZ Y CALLE MIGUEL LIRA Y ORTEGA, AVENIDA TEXCOCO CALLE LICENCIADO EUSTAQUIO BUELNA ENTRE CAL	-99.03217064	19.38757966
1295	DIF210201934119	Ciudad de México	Iztapalapa	Iztapalapa	CALLE PACHICALCO BARRIO SAN IGNACIO, 09000 IZTAPALAPA, IZTAPALAPA CIUDAD DE MÉXICO ENTRE EJE VIAL 6 SUR TRABAJADORAS SOCIALES Y CALLEJON 9 DE PACHICALCO, CALLE PACHICALCO ENTRE EJE VIAL 6 SUR TRABAJADORAS SOCIALES Y CALLEJO	-99.09428852	19.36604724
1296	DIF210201934121	Ciudad de México	Iztapalapa	Iztapalapa	CALLE TEOLOYUCAN EJE 6 SUR LAS TORRES COLONIA SANTIAGO ACAHUALTEPEC 1RA. AMPLIACIÓN, 09608 IZTAPALAPA, IZTAPALAPA CIUDAD DE MÉXICO ENTRE CALLE CAMINO A SANTIAGO Y CALLE SANTA CRUZ, EJE VIAL 8 SUR CALZ. ERMITA IZTAPALAPA CALLE	-99.00916591	19.3508141
1297	DIF210201934123	Ciudad de México	Iztapalapa	Iztapalapa	CALLE HERMINIO CHAVARRIA COLONIA SANTA MARÍA AZTAHUACÁN, 09570 IZTAPALAPA, IZTAPALAPA CIUDAD DE MÉXICO ENTRE EJE VIAL 7 ORIENTE GUELATAO Y CALLE AQUILES SERDÁN, CALLE HERMINIO CHAVARRIA ENTRE EJE VIAL 7 ORIENTE GUELATAO Y C	-99.03735354	19.35664021
1298	DIF210201934125	Ciudad de México	Iztapalapa	Iztapalapa	CALLE PACHICALCO BARRIO LA ASUNCIÓN, 09000 IZTAPALAPA, IZTAPALAPA CIUDAD DE MÉXICO ENTRE EJE VIAL 6 SUR TRABAJADORAS SOCIALES Y AVENIDA 5 DE MAYO, CALLE PACHICALCO ENTRE EJE VIAL 6 SUR TRABAJADORAS SOCIALES Y AVENIDA 5 DE M	-99.09463991	19.36421888
1299	DIF210201934127	Ciudad de México	Iztapalapa	Iztapalapa	CALLE LICENCIADO EUSTAQUIO BUELNA Y CALZADA IGNACIO ZARAGOZA COLONIA JUAN ESCUTIA, 09100 IZTAPALAPA, IZTAPALAPA CIUDAD DE MÉXICO ENTRE CALLE MANUEL LIRA Y ORTEGA Y CALLE FLORENCIO ANTILLON, AVENIDA TEXCOCO CALLE LICENCIADO EU	-99.0327544	19.38635578
1300	DIF210201934131	Ciudad de México	Iztapalapa	Iztapalapa	CALLE AYUNTAMIENTO BARRIO LA ASUNCIÓN, 09000 IZTAPALAPA, IZTAPALAPA CIUDAD DE MÉXICO ENTRE CALLEJON CUAUHTÉMOC Y EJE VIAL 8 SUR CALZADA ERMITA IZTAPALAPA, CALLE AYUNTAMIENTO ENTRE CALLEJON CUAUHTÉMOC Y EJE VIAL 8 SUR CALZAD	-99.09155639	19.3605041
1301	DIF210201934132	Ciudad de México	Iztapalapa	Iztapalapa	CALLE HERMINIO CHAVARRIA COLONIA SANTA MARÍA AZTAHUACÁN, 09570 IZTAPALAPA, IZTAPALAPA CIUDAD DE MÉXICO ENTRE CALLE AQUILES SERDÁN Y CALLE IGNACIO ALLENDE, CALLE HERMINIO CHAVARRIA ENTRE CALLE AQUILES SERDÁN Y CALLE IGNACIO	-99.03011986	19.35538859
1302	DIF210201934133	Ciudad de México	Iztapalapa	Iztapalapa	AVENIDA RODOLFO USIGLI COLONIA HÉROES DE CHURUBUSCO, 09090 IZTAPALAPA, IZTAPALAPA CIUDAD DE MÉXICO ENTRE EJE VIAL 2 ORIENTE CALZADA DE LA VIGA Y CALLE SUR 107A, AVENIDA AGUSTIN YAÑEZ AVENIDA RODOLFO USIGLI ENTRE EJE VIAL 2 OR	-99.1199269	19.36367632
1303	DIF210201934135	Ciudad de México	Iztapalapa	Iztapalapa	CALLE AYUNTAMIENTO BARRIO SAN JOSÉ, 09000 IZTAPALAPA, IZTAPALAPA CIUDAD DE MÉXICO ENTRE CALLE AYUNTAMIENTO Y CALLEJON CUAUHTÉMOC, CALLE AYUNTAMIENTO ENTRE CALLE AYUNTAMIENTO Y CALLEJON CUAUHTÉMOC BARRIO SAN JOSÉ CP. 09000 I	-99.09053285	19.36363082
1304	DIF210201934589	Ciudad de México	Iztapalapa	Iztapalapa	CALLE SIRACUSA - CRUZADO COLONIA LOMAS ESTRELLA, 09890 IZTAPALAPA, IZTAPALAPA CIUDAD DE MÉXICO ENTRE CALLE LUTECIA Y AVENIDA TLAHUAC, CALLE SIRACUSA CRUZADO ENTRE CALLE LUTECIA Y AVENIDA TLAHUAC COLONIA LOMAS ESTRELLA CP.	-99.0931654	19.31961813
1305	DIF210201934590	Ciudad de México	Iztapalapa	Iztapalapa	CALZADA IGNACIO ZARAGOZA COLONIA LOMAS DE SAN LORENZO, 09780 IZTAPALAPA, IZTAPALAPA CIUDAD DE MÉXICO ENTRE CALLE SEGUNDA DE IGNACIO ZARAGOZA Y AVENIDA REFORMA, CALZADA IGNACIO ZARAGOZA ENTRE CALLE SEGUNDA DE IGNACIO ZARAGOZ	-99.07153674	19.32088364
1306	DIF210201934592	Ciudad de México	Iztapalapa	Iztapalapa	AVENIDA DE LAS TORRES COLONIA BUENAVISTA, 09700 IZTAPALAPA, IZTAPALAPA CIUDAD DE MÉXICO ENTRE CALLE CAMINO A LAS MINAS Y CALLE SONORA, CALLE PINOS - CERRO AZUL AVENIDA DE LAS TORRES COLONIA BUENAVISTA CP. 09700 IZTAPALAPA, IZ	-99.02930129	19.32889573
1307	DIF210201934593	Ciudad de México	Iztapalapa	Iztapalapa	AVENIDA RÍO TUXPAN Y AVENIDA RÍO SOTO LA MARINA COLONIA PASEOS DE CHURUBUSCO, 09030 IZTAPALAPA, IZTAPALAPA CIUDAD DE MÉXICO ENTRE AVENIDA CANAL DE TEZONTLE Y EJE VIAL 4 ORIENTE AVENIDA RÍO CHURUBUSCO, AVENIDA RÍO CORAZONES AV	-99.08737738	19.38470887
1308	DIF210201934595	Ciudad de México	Iztapalapa	Iztapalapa	CALLE SIRACUSA COLONIA LOMAS ESTRELLA, 09890 IZTAPALAPA, IZTAPALAPA CIUDAD DE MÉXICO ENTRE CALLE FRIGIA Y CALLE LUSITANIA, CALLE SIRACUSA ENTRE CALLE FRIGIA Y CALLE LUSITANIA COLONIA LOMAS ESTRELLA CP. 09890 IZTAPALAPA CIUD	-99.09381417	19.31640895
1309	DIF210201934600	Ciudad de México	Iztapalapa	Iztapalapa	CALLE SIRACUSA COLONIA LOMAS ESTRELLA, 09890 IZTAPALAPA, IZTAPALAPA CIUDAD DE MÉXICO ENTRE AVENIDA CANAL DE CHALCO Y CALLE TÉCNICOS Y MANUALES, CALLE SIRACUSA ENTRE AVENIDA CANAL DE CHALCO Y CALLE TÉCNICOS Y MANUALES CIUDAD	-99.0943742	19.31381665
1310	DIF210201934602	Ciudad de México	Iztapalapa	Iztapalapa	CALZADA BENITO JUÁREZ PUEBLO SAN LORENZO TEZONCO, 09790 IZTAPALAPA, IZTAPALAPA CIUDAD DE MÉXICO ENTRE CALLE PUERTO ARISTA Y CALLE CANTERILLO, CALZADA BENITO JUÁREZ PUEBLO SAN LORENZO TEZONCO CP. 09790 IZTAPALAPA, IZTAPALAPA	-99.04768658	19.3174422
1311	DIF210201934604	Ciudad de México	Iztapalapa	Iztapalapa	CALLE RÍO TUXPAN COLONIA PASEOS DE CHURUBUSCO, 09030 IZTAPALAPA, IZTAPALAPA CIUDAD DE MÉXICO ENTRE AVENIDA RÍO SOTO LA MARINA Y AVENIDA CANAL DE TEZONTLE, AVENIDA RÍO CAZONES CALLE RÍO TUXPAN ENTRE AVENIDA RÍO SOTO LA MARINA	-99.08722267	19.38472513

#	FOLIO	ESTADO	MUNICIPIO	LOCALIDAD	DIRECCION	LONGITUD	LATITUD
1312	DIF210201934605	Ciudad de México	Iztapalapa	Iztapalapa	AVENIDA JOSÉ MARÍA MORELOS BARRIO SAN ANTONIO CULHUACÁN, 09800 IZTAPALAPA, IZTAPALAPA CIUDAD DE MÉXICO ENTRE CALLE BENITO JUÁREZ Y AVENIDA TLAHUAC, AVENIDA JOSÉ MARÍA MORELOS ENTRE CALLE BENITO JUÁREZ Y AVENIDA TLAHUAC BARR	-99.10947778	19.3398068
1313	DIF210201934607	Ciudad de México	Iztapalapa	Iztapalapa	CALLE GANADEROS PUEBLO LOS REYES CULHUACÁN, 09840 IZTAPALAPA, IZTAPALAPA CIUDAD DE MÉXICO ENTRE AVENIDA TLAHUAC Y CALLE CULTIVOS, CALLE CUAUHTEMOC CALLE GANADEROS ENTRE AVENIDA TLAHUAC Y CALLE CULTIVOS CALLE CUAUHTEMOC PUEBLO	-99.10940939	19.34962217
1314	DIF210201934608	Ciudad de México	Iztapalapa	Iztapalapa	AVENIDA DE LAS MINAS COLONIA REFORMA POLÍTICA, 09730 IZTAPALAPA, IZTAPALAPA CIUDAD DE MÉXICO ENTRE CALLE REFORMA POLÍTICA Y AVENIDA DE LAS TORRES, CERRADA 20 DE NOVIEMBRE AVENIDA DE LAS MINAS ENTRE CALLE REFORMA POLÍTICA AVEN	-99.03086879	19.33488884
1315	DIF210201934609	Ciudad de México	Iztapalapa	Iztapalapa	CALLE REVOLUCION SOCIAL COLONIA UNIDAD VICENTE GUERRERO, 09200 IZTAPALAPA, IZTAPALAPA CIUDAD DE MÉXICO ENTRE CALLE CRECENCIO MAGAÑA Y CALLE ANILLO PERIFERICO, CALLE COMBATE DE CELAYA CALLE REVOLUCION SOCIAL ENTRE CALLE CRECEN	-99.05623731	19.35239532
1316	DIF210201934610	Ciudad de México	Iztapalapa	Iztapalapa	CALLE REVOLUCION SOCIAL COLONIA CONSTITUCIÓN DE 1917, 09260 IZTAPALAPA, IZTAPALAPA CIUDAD DE MÉXICO ENTRE CALLE ANILLO PEROFERICO Y CALLE JESUS ROMERO FLORES, CALLE ANTONIO HIDALGO CALLE REVOLUCION SOCIAL ENTRE CALLE ANILLO P	-99.05788935	19.35264301
1317	DIF210201934961	Ciudad de México	Iztapalapa	Iztapalapa	CALLE VICTOR JARA COLONIA DESARROLLO URBANO QUETZALCOATL, 09700 IZTAPALAPA, IZTAPALAPA CIUDAD DE MÉXICO ENTRE CALLE MIGUEL HIDALGO Y , VICTOR JARA ESQ. MIGUEL HIDALGO COLONIA DESARROLLO URBANO QUETZALCOATL, CÓDIGO POSTAL 0	-99.0408031	19.31762914
1318	DIF210201934973	Ciudad de México	Iztapalapa	Iztapalapa	EJE VIAL 6 SUR LAS TORRES COLONIA MIGUEL DE LA MADRID HURTADO, 09698 IZTAPALAPA, IZTAPALAPA CIUDAD DE MÉXICO ENTRE AVENIDA MEXICO Y CALLE PAROTAS, CALLE SASATRA EJE VIAL 6 SUR LAS TORRES ENTRE AVENIDA MEXICO Y CALLE PAROTAS C	-99.00384291	19.34932952
1319	DIF210201934977	Ciudad de México	Iztapalapa	Iztapalapa	CALLE JOSE MARIA GUTIERREZ ROJAS COLONIA ERMITA ZARAGOZA, 09180 IZTAPALAPA, IZTAPALAPA CIUDAD DE MÉXICO ENTRE AVENIDA TEXCOCO Y CALLE HERMANOS LOPEZ RAYON, AVENIDA SENTIMIENTOS DE LA NACION CALLE JOSE MARIA GUTIERREZ ROJAS EN	-99.0005494	19.37040631
1320	DIF210201934978	Ciudad de México	Iztapalapa	Iztapalapa	CALLE MORELOS COLONIA EL VERGEL, 09880 IZTAPALAPA, IZTAPALAPA CIUDAD DE MÉXICO ENTRE CALLE NOGAL Y CALLE AGUJAS, CALLE MORELOS ENTRE CALLE NOGAL Y CALLE AGUJAS COLONIA EL VERGEL CP. 09880 IZTAPALAPA CIUDAD DE MÉXICO	-99.08121229	19.31769988
1321	DIF210201924376	Ciudad de México	Iztapalapa	Iztapalapa	CALLE EMILIO AZCARRAGA VIDAURRETA COLONIA CHINAMPAC DE JUÁREZ, 09208 IZTAPALAPA, IZTAPALAPA CIUDAD DE MÉXICO ENTRE CALZADA IGNACIO ZARAGOZA Y CALLE ENRIQUE CONTEL, CALLE EMILIO AZCARRAGA VIDAURRETA ENTRE CALZADA IGNACIO ZAR	-99.04123963	19.38484733
1322	DIF210201924381	Ciudad de México	Iztapalapa	Iztapalapa	CALLE EMILIO CARRANZA COLONIA ZACAHUITZCO, 09440 IZTAPALAPA, IZTAPALAPA CIUDAD DE MÉXICO ENTRE EJE VIAL 1 ORIENTE ANDRES MOLINA Y CALLE ALFAJAYUCAN, CALLE NORMANDA CALLE EMILIO CARRANZA ENTRE EJE VIAL 1 ORIENTE ANDRES MOLINA	-99.13111331	19.37139197
1323	DIF210201924404	Ciudad de México	Iztapalapa	Iztapalapa	CALLE EMILIO AZCARRAGA VIDAURRETA COLONIA CHINAMPAC DE JUÁREZ, 09208 IZTAPALAPA, IZTAPALAPA CIUDAD DE MÉXICO ENTRE CALLE ENRIQUE CONTEL Y CALZADA IGNACIO ZARAGOZA, CALLE EMILIO AZCARRAGA VIDAURRETA ENTRE CALLE ENRIQUE CONTE	-99.04077493	19.38589138
1324	DIF210201926930	Ciudad de México	Iztapalapa	Iztapalapa	CALLE MONTERREY - LOS REYES - FARMACEUTICOS PUEBLO ACULCO, 09410 IZTAPALAPA, IZTAPALAPA CIUDAD DE MÉXICO ENTRE EJE VIAL 3 ORIENTE Y CALLE PRIMER CERRADA TRABAJADORAS SOCIALES, CALLE MEXICO - YUCATAN EL PROYECTOS SE REALIZARA	-99.10638454	19.37227053
1325	DIF210201926969	Ciudad de México	Iztapalapa	Iztapalapa	AVENIDA APATLACO - NEUROLOGOS - MORELOS - CHAMIZAL - CALLEJON LAS ROSAS - LAS ROSAS - TIZOC - PRIMERA Y TERCERA DE INDEPENDENCIA - OTORRINOLARINGOLOGOS COLONIA AMPLIACIÓN EL TRIUNFO, 09438 IZTAPALAPA, IZTAPALAPA CIUDAD DE MÉXICO	-99.11478304	19.37856318
1326	DIF210201927713	Ciudad de México	Iztapalapa	Iztapalapa	CALLE COLORINES COMERCIANTES, OLÍPICA, CIPRES, CENTENO, CEREALES COLONIA VALLE DEL SUR, 09819 IZTAPALAPA, IZTAPALAPA CIUDAD DE MÉXICO ENTRE AVENIDA CANAL NACIONAL Y CALLE ALCANFORES, PROLONGACION COSECHAS LA OBRA SE DESARROL	-99.11617904	19.34809319
1327	DIF210201927727	Ciudad de México	Iztapalapa	Iztapalapa	CALLE SILOS MORELOS, CDA. LA MANZANA, CJON ISIDRO FABELA, CUAUHTEMOC PUEBLO LOS REYES CULHUACÁN, 09840 IZTAPALAPA, IZTAPALAPA CIUDAD DE MÉXICO ENTRE CALLE EL TANQUE Y CALLE GANADEROS, AVENIDA TLAHUAC LA OBRA SE DESARROLLA EN	-99.10903316	19.34617025
1328	DIF210201927733	Ciudad de México	Iztapalapa	Iztapalapa	CALLE FERMÍN ESPINOSA AMILLITA, PINO SUAREZ, PRIMERO DE MAYO, MANOLO MARTÍNEZ Y ELOY CAVAZOS COLONIA SAN MIGUEL TEOTONGO SECCIÓN CAPILLA, 09630 IZTAPALAPA, IZTAPALAPA CIUDAD DE MÉXICO ENTRE CALLE JOSELITO HUERTA Y CALLE GASTON	-98.98619369	19.34343816
1329	DIF210201927773	Ciudad de México	Iztapalapa	Iztapalapa	CALLE COSMOS. UNIVERSO ARZÓN JICARA CIELO MARIANO ROMO ATLANTIDA VALLE NACIONAL COLONIA MIRAVALLÉS, 09696 IZTAPALAPA, IZTAPALAPA CIUDAD DE MÉXICO ENTRE AVENIDA CANUTILLO Y BOULEVARD HANK GÓNZALEZ, LA OBRA SE DESARROLLÓ EN C	-99.00340169	19.33474367

#	FOLIO	ESTADO	MUNICIPIO	LOCALIDAD	DIRECCION	LONGITUD	LATITUD
1330	DIF210201926168	Ciudad de México	Iztapalapa	Iztapalapa	CERRADA PRIMERA 12 DE OCTUBRE CALLE LA COLMENA CALLE 6 DE OCTUBRE CALLE ALUMNOS CALLE GLADIOLAS PROLONGACIÓN MANUEL ACUÑA CALLE JACARANDAS CALLE AHUHUETES CALLE 2 DE ABRIL CALLE DEL ÁLAMOCALLE LAUREL CALLE DE LA PALMA CALLE BRONCE	-99.02646523	19.33334593
1331	DIF210201926181	Ciudad de México	Iztapalapa	Iztapalapa	CALLE ADELITA LAS PEÑAS 2DA CERRADA LAS PEÑAS LIMON ALAMO CHOPO CEBOLLA Y VIOLETA COLONIA XALPA, 09640 IZTAPALAPA, IZTAPALAPA CIUDAD DE MÉXICO ENTRE AVENIDA LAS MINAS Y CALLE OCOTE, LA OBRA SE DESARROLLA EN CALLE ADELITA LA	-99.01197761	19.34299137
1332	DIF210201926208	Ciudad de México	Iztapalapa	Iztapalapa	CALLE CDA. INVIERNO CDA. PRIMAVERA CDA. VERANO 2DA. CDA. MIRADOR AFRODITA ATENEA HERMES JACARANDA LOMITA BONITA LOMA LINDA AV. PINO LAS TORRES 4TA. CDA. LAS TORRES Y LOMA CHINA COLONIA SAN JOSÉ BUENAVISTA, 09706 IZTAPALAPA, IZTAP	-99.03145199	19.3222667
1333	DIF210201929081	Ciudad de México	Benito Juárez	Benito Juárez	EJE VIAL 6 SUR INDEPENDENCIA COLONIA INDEPENDENCIA, 03630 BENITO JUÁREZ, BENITO JUÁREZ CIUDAD DE MÉXICO ENTRE CALLE RAFAEL MARTÍNEZ Y CALLE JOSÉ SIMÓN BOLÍVAR, CALLE SERAFIN OLARTE LA OBRA SE REALIZARÁ EN LA TELESECUNDARIA	-99.1469027	19.37920472
1334	DIF210201931998	Ciudad de México	Venustiano Carranza	Venustiano Carranza	CALLE HUEPAC PUEBLO MAGDALENA MIXIUHCA, 15850 VENUSTIANO CARRANZA, VENUSTIANO CARRANZA CIUDAD DE MÉXICO ENTRE CALLE ROA BARCENAS Y CALLE AGIABAMPO, CALLE RAMÓN PRIDA LA OBRA SE REALIZARÁ EN LA CALLE HUEPAC ENTRE LAS CALLES	-99.11574963	19.41156861
1335	DIF210201932002	Ciudad de México	Venustiano Carranza	Venustiano Carranza	CALLE BACUM COLONIA ÁLVARO OBREGÓN, 15990 VENUSTIANO CARRANZA, VENUSTIANO CARRANZA CIUDAD DE MÉXICO ENTRE CALLE AGIABAMPO Y CALLE MOCORITO, CALLE CUCURPE LA OBRA SE REALIZARÁ EN CALLE BACUM ENTRE LAS CALLES AGIABAMPO Y MO	-99.11737147	19.41174112
1336	DIF210201932007	Ciudad de México	Venustiano Carranza	Venustiano Carranza	CALLE SUR 81 COLONIA LORENZO BOTURINI, 15820 VENUSTIANO CARRANZA, VENUSTIANO CARRANZA CIUDAD DE MÉXICO ENTRE CALLE LORENZO BOTURINI Y AVENIDA DEL TALLER, CALLE SUR 79 LA OBRA SE REALIZARÁ EN LAS CALLES SUR 81 ENTRE LORENZO B	-99.123216	19.416941
1337	DIF210201932008	Ciudad de México	Venustiano Carranza	Venustiano Carranza	CALLE ZOQUIPA COLONIA DEL PARQUE, 15960 VENUSTIANO CARRANZA, VENUSTIANO CARRANZA CIUDAD DE MÉXICO ENTRE CALLE CUCURPE Y CALLE SUR 89, CALLE LORENZO BOTURINI LA OBRA SE REALIZARÁ EN CALLE ZOQUIPA ENTRE CUCURPE Y SUR 89 PARA	-99.117243	19.417789
1338	DIF210201932011	Ciudad de México	Venustiano Carranza	Venustiano Carranza	CALLE GENERAL PORFIRIO DÍAZ COLONIA AMPLIACIÓN CARACOL, 15650 VENUSTIANO CARRANZA, VENUSTIANO CARRANZA CIUDAD DE MÉXICO ENTRE CALLE MANUEL ÁVILA CAMACHO Y CALLE REVOLUCIÓN, CALLE GENERAL GUADALUPE VICTORIA LA OBRA SE REAL	-99.068723	19.428741
1339	DIF210201932012	Ciudad de México	Venustiano Carranza	Venustiano Carranza	CALLE GENERAL GUADALUPE VICTORIA COLONIA AMPLIACIÓN CARACOL, 15650 VENUSTIANO CARRANZA, VENUSTIANO CARRANZA CIUDAD DE MÉXICO ENTRE CALLE MANUEL ÁVILA CAMACHO Y CALLE REVOLUCIÓN, CALLE GENERAL JESUS CARRANZA LA OBRA SE REALI	-99.06661624	19.42851361
1340	DIF210201932876	Ciudad de México	Iztapalapa	Iztapalapa	CALLE JOSÉ MARÍA MORELOS COLONIA VALLE DE LUCES, 09800 IZTAPALAPA, IZTAPALAPA CIUDAD DE MÉXICO ENTRE CALLE RELAMPAGO Y CERRADA TERCERA DE MORELOS, CALLE JOSÉ MARÍA MORELOS ENTRE CALLE RELAMPAGO Y CERRADA TERCERA DE MORELOS	-99.09836685	19.33765233
1341	DIF2102019333459	Ciudad de México	Iztapalapa	Iztapalapa	CALLE PENSAMIENTO COLONIA SAN MIGUEL TEOTONGO SECCIÓN RANCHO BAJO, 09630 IZTAPALAPA, IZTAPALAPA CIUDAD DE MÉXICO ENTRE CALLE CARRIL Y CALLE JAZMIN, CALLE TORTOLITAS CALLE PENSAMIENTO ENTRE CALLE CARRIL Y CALLE JAZMIN CALLE TO	-98.9869244	19.33831846
1342	DIF2102019333462	Ciudad de México	Iztapalapa	Iztapalapa	CALLE CORONEL BENITO S. ZENEA - PABLO GARCÍA COLONIA JUAN ESCUTIA, 09100 IZTAPALAPA, IZTAPALAPA CIUDAD DE MÉXICO ENTRE CALLE GENERAL FELIPE DE LA GARZA Y CALLE LIC. JUAN C. DORIA, CALLE CORONEL BENITO S. ZENEA PABLO GARCÍA	-99.04360252	19.39127774
1343	DIF2102019333465	Ciudad de México	Iztapalapa	Iztapalapa	CALLE GANADEROS COLONIA GRANJAS ESMERALDA, 09810 IZTAPALAPA, IZTAPALAPA CIUDAD DE MÉXICO ENTRE AVENIDA CANAL NACIONAL Y CALLE AVENA, CALLE GANADEROS ENTRE AVENIDA CANAL NACIONAL Y CALLE AVENA COLONIA GRANJAS ESMERALDA CP. 0	-99.11985948	19.35054813
1344	DIF2102019333466	Ciudad de México	Iztapalapa	Iztapalapa	CALLE RAFAEL SIERRA Y NICOLAS MARTÍNEZ COLONIA PARAJE SAN JUAN, 09830 IZTAPALAPA, IZTAPALAPA CIUDAD DE MÉXICO ENTRE CALLE INSURGENTE EUGENIO JIRÓN Y CALLE TRINIDAD GUERRERO, AVENIDA SAN LORENZO CALLE RAFAEL SIERRA Y NICOLAS M	-99.07307853	19.34203957
1345	DIF2102019333468	Ciudad de México	Iztapalapa	Iztapalapa	AVENIDA JOSÉ LÓPEZ PORTILLO COLONIA CONSEJO AGRARISTA MEXICANO, 09760 IZTAPALAPA, IZTAPALAPA CIUDAD DE MÉXICO ENTRE AVENIDA BENITO JUÁREZ Y CALLE CANAL DE HOUSTON, AVENIDA JOSÉ LÓPEZ PORTILLO ENTRE AVENIDA BENITO JUÁREZ Y	-99.0528829	19.32823748
1346	DIF2102019333471	Ciudad de México	Iztapalapa	Iztapalapa	CALLE GANADEROS COLONIA PROGRESO DEL SUR, 09810 IZTAPALAPA, IZTAPALAPA CIUDAD DE MÉXICO ENTRE PROLONGACION CEREALES Y PROLONGACION ARNESES, CALLE GANADEROS ENTRE PROLONGACION CEREALES Y PROLONGACION ARNESES COLONIA PROGRESO	-99.11244173	19.34997688
1347	DIF2102019333473	Ciudad de México	Iztapalapa	Iztapalapa	AVENIDA JOSÉ LÓPEZ PORTILLO COLONIA CONSEJO AGRARISTA MEXICANO, 09760 IZTAPALAPA, IZTAPALAPA CIUDAD DE MÉXICO ENTRE CALLE GIGANTE Y CALLE LUNA, AVENIDA JOSÉ LÓPEZ PORTILLO ENTRE CALLE GIGANTE Y CALLE LUNA COLONIA CONSEJO A	-99.05459202	19.32607731

#	FOLIO	ESTADO	MUNICIPIO	LOCALIDAD	DIRECCION	LONGITUD	LATITUD
1348	DIF210201933474	Ciudad de México	Iztapalapa	Iztapalapa	CALLE PENSAMIENTO JACARANDAS COLONIA SAN MIGUEL TEOTONGO SECCIÓN GUADALUPE, 09630 IZTAPALAPA, IZTAPALAPA CIUDAD DE MÉXICO ENTRE CALLE MARIANO ESCOBEDO Y CALLE TLAXCALA, CALLE CARRIL CALLE PARAISO JACARANDAS ENTRE CALLE MARIA	-98.98552757	19.33803128
1349	DIF210201934137	Ciudad de México	Iztapalapa	Iztapalapa	AVENIDA IGNACIO MARÍA BARRERA COLONIA EL ROSARIO, 09930 IZTAPALAPA, IZTAPALAPA CIUDAD DE MÉXICO ENTRE AVENIDA TLAHUAC Y CALLE GARDENIAS, AVENIDA IGNACIO MARÍA BARRERA COLONIA EL ROSARIO CP. 09930 IZTAPALAPA, IZTAPALAPA CIUD	-99.06593579	19.30453642
1350	DIF210201934138	Ciudad de México	Iztapalapa	Iztapalapa	CALLE RODOLFO USIGLI COLONIA SECTOR POPULAR, 09060 IZTAPALAPA, IZTAPALAPA CIUDAD DE MÉXICO ENTRE CALLE SUR 101B Y CALLE SUR 107A, AVENIDA AGUSTIN YAÑEZ CALLE RODOLFO USIGLI ENTRE CALLE SUR 101B CALLE SUR 107A Y AVENIDA AGUSTI	-99.11855256	19.36390058
1351	DIF210201934139	Ciudad de México	Iztapalapa	Iztapalapa	EJE VIAL 6 SUR LAS TORRES PUEBLO SANTIAGO ACAHUALTEPEC, 09600 IZTAPALAPA, IZTAPALAPA CIUDAD DE MÉXICO ENTRE CALLE SAN IGNACIO Y AVENIDA CUAUHTEMOC, CERRADA SANTIAGO EJE VIAL 6 SUR LAS TORRES ENTRE CALLE SAN IGNACIO Y AVENIDA	-99.0021564	19.3493506
1352	DIF210201934143	Ciudad de México	Iztapalapa	Iztapalapa	CALLE CORONEL BENITO S. ZENEA COLONIA JUAN ESCUTIA, 09100 IZTAPALAPA, IZTAPALAPA CIUDAD DE MÉXICO ENTRE CALZADA IGNACIO ZARAGOZA Y AVENIDA TEXCOCO, CALLE CORONEL BENITO S. ZENEA ENTRE CALZADA IGNACIO ZARAGOZA Y AVENIDA TEXC	-99.04426341	19.3927706
1353	DIF210201934144	Ciudad de México	Iztapalapa	Iztapalapa	AVENIDA RODOLFO USIGLI COLONIA SECTOR POPULAR, 09060 IZTAPALAPA, IZTAPALAPA CIUDAD DE MÉXICO ENTRE CALLE SUR 107A Y CALLE GENERAL RADAMES GAXIOLA ANDRADE, AVENIDA AGUSTIN YAÑEZ AVENIDA RODOLFO USIGLI ENTRE CALLE SUR 107A CALL	-99.11560789	19.36326419
1354	DIF210201934146	Ciudad de México	Iztapalapa	Iztapalapa	CALLE AYUNTAMIENTO BARRIO SAN PABLO, 09000 IZTAPALAPA, IZTAPALAPA CIUDAD DE MÉXICO ENTRE CALLEJON CUAUHTEMOC Y EJE VIAL 8 SUR CALZADA ERMITA IZTAPALAPA, CALLE AYUNTAMIENTO ENTRE CALLEJÓN CUAUHTEMOC Y EJE VIAL 8 SUR CALZADA	-99.0913437	19.36076961
1355	DIF210201934149	Ciudad de México	Iztapalapa	Iztapalapa	EJE VIAL 6 SUR LAS TORRES COLONIA LOMAS DE ZARAGOZA, 09620 IZTAPALAPA, IZTAPALAPA CIUDAD DE MÉXICO ENTRE CALLE SAN IGNACIO Y CALLE PIPILA, CALLE JUAN DE LA BARRERA EJE VIAL 6 SUR LAS TORRES ENTRE CALLE SAN IGNACIO Y CALLE PIP	-98.99728897	19.34846983
1356	DIF210201934155	Ciudad de México	Iztapalapa	Iztapalapa	CALLE RÍO NILO COLONIA PUENTE BLANCO, 09770 IZTAPALAPA, IZTAPALAPA CIUDAD DE MÉXICO ENTRE PERIFERICO CANAL DE GARAY Y CALLE RÍO PERITAS, CALLE RÍO NILO ENTRE PERIFÉRICO CANAL DE GARAY Y CALLE RÍO PERITAS COLONIA PUENTE BLA	-99.06694181	19.32609747
1357	DIF210201934156	Ciudad de México	Iztapalapa	Iztapalapa	EJE VIAL 6 SUR LAS TORRES COLONIA SAN MIGUEL TEOTONGO SECCIÓN TORRES, 09630 IZTAPALAPA, IZTAPALAPA CIUDAD DE MÉXICO ENTRE CALLE OLVIDO Y CALLE UNION DE COLONOS, CALLE AUTOPISTA MEXICO-PUEBLA EJE VIAL 6 SUR LAS TORRES ENTRE CA	-98.99066102	19.34721156
1358	DIF210201934157	Ciudad de México	Iztapalapa	Iztapalapa	AVENIDA RODOLFO USIGLI COLONIA SECTOR POPULAR, 09060 IZTAPALAPA, IZTAPALAPA CIUDAD DE MÉXICO ENTRE EJE VIAL 2 ORIENTE CALZADA DE LA VIGA Y CALLE SUR 107A, CALLE ATANASIO G. SARABIA AVENIDA RODOLFO USIGLI ENTRE EJE VIAL 2 ORIE	-99.1196281	19.36333077
1359	DIF210201934158	Ciudad de México	Iztapalapa	Iztapalapa	AVENIDA IGNACIO MARÍA BARRERA COLONIA EL ROSARIO, 09930 IZTAPALAPA, IZTAPALAPA CIUDAD DE MÉXICO ENTRE CALLE GARDENIAS Y CALLE GLADIOLAS, AVENIDA IGNACIO MARÍA BARRERA COLONIA EL ROSARIO CP. 09930 IZTAPALAPA, IZTAPALAPA CIUD	-99.06596426	19.30074493
1360	DIF210201934159	Ciudad de México	Iztapalapa	Iztapalapa	EJE VIAL 6 SUR LAS TORRES COLONIA SAN MIGUEL TEOTONGO SECCIÓN RANCHITO, 09630 IZTAPALAPA, IZTAPALAPA CIUDAD DE MÉXICO ENTRE CALLE LAZARO CARDENAS Y CALLE RANNCITO MACOCO, CALLE JACARANDAS EJE VIAL 6 SUR LAS TORRES ENTRE CALL	-98.98800626	19.34644035
1361	DIF210201934160	Ciudad de México	Iztapalapa	Iztapalapa	AVENIDA BENITO JUÁREZ COLONIA EL ROSARIO, 09930 IZTAPALAPA, IZTAPALAPA CIUDAD DE MÉXICO ENTRE CERRADA BUGAMBILIAS Y CALLE CLAVELES, AVENIDA BENITO JUÁREZ ENTRE CERRADA BUGAMBILIAS Y CALLE CLAVELES COLONIA EL ROSARIO, CP. 09	-99.06652627	19.29840683
1362	DIF210201934161	Ciudad de México	Iztapalapa	Iztapalapa	AVENIDA RODOLFO USIGLI COLONIA HÉROES DE CHURUBUSCO, 09090 IZTAPALAPA, IZTAPALAPA CIUDAD DE MÉXICO ENTRE CALLE SUR 107A Y CALLE GENERAL RADAMES GAXIOLA ANDRADE, CALLE ATANASIO G. SARABIA AVENIDA RODOLFO USIGLI ENTRE CALLE SUR	-99.11563727	19.36290589
1363	DIF210201934162	Ciudad de México	Iztapalapa	Iztapalapa	CALLE PABLO GARCÍA COLONIA JUAN ESCUTIA, 09100 IZTAPALAPA, IZTAPALAPA CIUDAD DE MÉXICO ENTRE CALLE GENERAL FRANCISCO LEYVA Y CALLE JUAN CRISOSTOMO BONILLA, CALLE PABLO GARCÍA ENTRE CALLE GENERAL FRANCISCO LEYVA Y CALLE JUAN	-99.03758918	19.38784176
1364	DIF210201934171	Ciudad de México	Iztapalapa	Iztapalapa	CALLE BENITO JUÁREZ COLONIA EL ROSARIO, 09930 IZTAPALAPA, IZTAPALAPA CIUDAD DE MÉXICO ENTRE CALLE MARISOL Y CALLE TULIPANES, CALLE BENITO JUÁREZ ENTRE CALLE MARISOL Y CALLE TULIPANES COLONIA EL ROSARIO, CP. 09930 IZTAPALAPA	-99.06720998	19.30131733
1365	DIF210201934612	Ciudad de México	Iztapalapa	Iztapalapa	AVENIDA AVENIDA DE LAS MINAS Y CALLE 12 DE DICIEMBRE COLONIA BUENAVISTA, 09700 IZTAPALAPA, IZTAPALAPA CIUDAD DE MÉXICO ENTRE CALLE REFORMA POLÍTICA Y CALLE FORTALEZA DE SAN CARLO, AVENIDA SAN MIGUEL AVENIDA AVENIDA DE LAS MIN	-99.02959639	19.33410574

#	FOLIO	ESTADO	MUNICIPIO	LOCALIDAD	DIRECCION	LONGITUD	LATITUD
1366	DIF210201934614	Ciudad de México	Iztapalapa	Iztapalapa	CALLE REVOLUCION SOCIAL COLONIA CONSTITUCIÓN DE 1917, 09260 IZTAPALAPA, IZTAPALAPA CIUDAD DE MÉXICO ENTRE CALLE JESUS ROMERO ROBLES Y CALLE JOSE RODRIGUEZ GONZALEZ, CALLE RAFAEL MARTINES CALLE REVOLUCION SOCIAL ENTRE CALLE JE	-99.05464678	19.35195532
1367	DIF210201934617	Ciudad de México	Iztapalapa	Iztapalapa	AVENIDA INSURGENTES COLONIA LAS PEÑAS, 09750 IZTAPALAPA, IZTAPALAPA CIUDAD DE MÉXICO ENTRE CALLE 1RA INSURGENTES Y CALLE AGUSTIN MELGAR, AVENIDA INSURGENTES ENTRE CALLE 1RA INSURGENTES Y CALLE AGUSTIN MELGAR COLONIA LAS PEÑ	-99.05040619	19.33879151
1368	DIF210201934620	Ciudad de México	Iztapalapa	Iztapalapa	CALZADA BENITO JUÁREZ COLONIA LA POLVORILLA, 09750 IZTAPALAPA, IZTAPALAPA CIUDAD DE MÉXICO ENTRE CALLE PUERTO VALLARTA Y CALLE PUERTO ESCONDIDO, CALZADA BENITO JUÁREZ COLONIA LA POLVORILLA CP. 09750 IZTAPALAPA, IZTAPALAPA C	-99.04777478	19.31789517
1369	DIF210201934621	Ciudad de México	Iztapalapa	Iztapalapa	CALLE REVOLUCION SOCIAL COLONIA JACARANDAS, 09280 IZTAPALAPA, IZTAPALAPA CIUDAD DE MÉXICO ENTRE CALLE JOSE RODRIGUEZ GONZALEZ Y CALLE IGNACIO L. VALLARTA, EJE VIAL 8 SUR CALZ. ERMITA IZTAPALAPA CALLE REVOLUCION SOCIAL ENTRE CA	-99.05166893	19.35138649
1370	DIF210201934622	Ciudad de México	Iztapalapa	Iztapalapa	AVENIDA INSURGENTES PUEBLO SANTA CRUZ MEYEHUALCO, 09700 IZTAPALAPA, IZTAPALAPA CIUDAD DE MÉXICO ENTRE CALZADA EL VERGEL Y CALLE IGNACIO MANUEL ALTAMIRANO, AVENIDA INSURGENTES PUEBLO SANTA CRUZ MEYEHUALCO CP. 09700 IZTAPALAP	-99.04930689	19.33872886
1371	DIF210201934623	Ciudad de México	Iztapalapa	Iztapalapa	AVENIDA CAMINO A LAS MINAS COLONIA BUENAVISTA, 09700 IZTAPALAPA, IZTAPALAPA CIUDAD DE MÉXICO ENTRE CALLE CERRO FLORIDO Y CALLE VEJARANO, CALLE PIRULES AVENIDA CAMINO A LAS MINAS ENTRE CALLE CERRO FLORIDO CALLE VEJARANO Y CALL	-99.02408887	19.3252182
1372	DIF210201934624	Ciudad de México	Iztapalapa	Iztapalapa	AVENIDA INSURGENTES PUEBLO SANTA CRUZ MEYEHUALCO, 09700 IZTAPALAPA, IZTAPALAPA CIUDAD DE MÉXICO ENTRE CALLE VILLA VICTORIA Y CERRADA INSURGENTES, AVENIDA INSURGENTES PUEBLO SANTA CRUZ MEYEHUALCO CP. 09700 IZTAPALAPA, IZTAPA	-99.04246922	19.33712283
1373	DIF210201934625	Ciudad de México	Iztapalapa	Iztapalapa	AVENIDA DE LAS MINAS COLONIA TENORIOS, 09680 IZTAPALAPA, IZTAPALAPA CIUDAD DE MÉXICO ENTRE CALLE NUECES Y PROLONGACION CONSUELO, CALLE CONSEJO URBANO AVENIDA DE LAS MINAS ENTRE CALLE NUECES PROLONGACION CONSUELO Y CALLE CONSE	-99.02497161	19.3290958
1374	DIF210201934626	Ciudad de México	Iztapalapa	Iztapalapa	AVENIDA INSURGENTES PUEBLO SANTA CRUZ MEYEHUALCO, 09700 IZTAPALAPA, IZTAPALAPA CIUDAD DE MÉXICO ENTRE CALLE IGNACIO MANUEL ALTAMIRANO Y CALLE GUADALUPE VICTORIA, AVENIDA INSURGENTES ENTRE CALLE IGNACIO MANUEL ALTAMIRANO Y C	-99.04650872	19.33799412
1375	DIF210201934628	Ciudad de México	Iztapalapa	Iztapalapa	AVENIDA INSURGENTES PUEBLO SANTA CRUZ MEYEHUALCO, 09700 IZTAPALAPA, IZTAPALAPA CIUDAD DE MÉXICO ENTRE CERRADA INSURGENTES Y CALLE VILLA FRATI - JUSTO SIERRA, AVENIDA INSURGENTES PUEBLO SANTA CRUZ MEYEHUALCO CP. 09700 IZTAPA	-99.03891994	19.33586754
1376	DIF210201934983	Ciudad de México	Iztapalapa	Iztapalapa	CALLE CONVENTO AMPLIACION EL SANTUARIO, 09820 IZTAPALAPA, IZTAPALAPA CIUDAD DE MÉXICO ENTRE CALLE SANTISIMA Y CALLE SAN FRANCISCO, CALLE CONVENTO ENTRE CALLE SANTISIMA Y CALLE SAN FRANCISCO AMPLIACION EL SANTUARIO CP. 09820	-99.09478509	19.35335477
1377	DIF210201934985	Ciudad de México	Iztapalapa	Iztapalapa	EJE VIAL 5 ORIENTE AVENIDA JAVIER ROJO GÓMEZ COLONIA GUADALUPE DEL MORAL, 09300 IZTAPALAPA, IZTAPALAPA CIUDAD DE MÉXICO ENTRE CALLE SAN MIGUEL Y CALLE MICHOCÁN, CALLE RAFAEL GARCÍA MORENO EJE VIAL 5 ORIENTE AVENIDA JAVIER RO	-99.08228407	19.36536607
1378	DIF210201934987	Ciudad de México	Iztapalapa	Iztapalapa	CALLE CINEMATOGRAFISTAS COLONIA LOMAS ESTRELLA, 09890 IZTAPALAPA, IZTAPALAPA CIUDAD DE MÉXICO ENTRE CERRADA LABORATORISTAS Y CALLE ESCENÓGRAFOS, CALLE CINEMATOGRAFISTAS ENTRE CERRADA LABORATORISTAS Y CALLE ESCENÓGRAFOS COLO	-99.08703554	19.31869315
1379	DIF210201934990	Ciudad de México	Iztapalapa	Iztapalapa	CALLE PENSAMIENTO COLONIA SAN MIGUEL TEOTONGO SECCIÓN LA CRUZ, 09630 IZTAPALAPA, IZTAPALAPA CIUDAD DE MÉXICO ENTRE CALLE JAZMIN Y AVENIDA DEL PARAISO, CALLE PINO CALLE PENSAMIENTO ENTRE CALLE JAZMIN Y AVENIDA DEL PARAISO CAL	-98.98998019	19.33885458
1380	DIF210201934991	Ciudad de México	Iztapalapa	Iztapalapa	CALLE REVOLUCIÓN SOCIAL COLONIA UNIDAD VICENTE GUERRERO, 09200 IZTAPALAPA, IZTAPALAPA CIUDAD DE MÉXICO ENTRE PERIFERICO ANILLO PERIFÉRICO Y CALLE CRESCENSIO MAGAÑA, CALLE REVOLUCIÓN SOCIAL ENTRE PERIFERICO ANILLO PERIFÉRICO	-99.05622205	19.35244593
1381	DIF210201934992	Ciudad de México	Iztapalapa	Iztapalapa	CALLE PENSAMIENTO CAPULIN COLONIA SAN MIGUEL TEOTONGO SECCIÓN AVISADERO, 09630 IZTAPALAPA, IZTAPALAPA CIUDAD DE MÉXICO ENTRE CALLE VICENTE GUERRERO Y CALLE JAZMIN, CALLE NARCISO MENDOZA CALLE PENSAMIENTO CAPULIN ENTRE CALLE	-98.98976322	19.33878129
1382	DIF210201934993	Ciudad de México	Iztapalapa	Iztapalapa	CALLE PENSAMIENTO COLONIA SAN MIGUEL TEOTONGO SECCIÓN LOMA ALTA, 09630 IZTAPALAPA, IZTAPALAPA CIUDAD DE MÉXICO ENTRE CALLE JAZMIN Y CALLE JOSELITO HUERTA, CALLE CARRIL CALLE PENSAMIENTO ENTRE CALLE JAZMIN Y CALLE JOSELITO HUE	-98.98744623	19.33838933
1383	DIF210201934995	Ciudad de México	Iztapalapa	Iztapalapa	CALLE PENSAMIENTO COLONIA SAN MIGUEL TEOTONGO SECCIÓN LOMA ALTA, 09630 IZTAPALAPA, IZTAPALAPA CIUDAD DE MÉXICO ENTRE CALLE MARIANO ESCOBEDO Y CALLE TLAXCALA, CALLE JILGUERO CALLE PENSAMIENTO ENTRE CALLE MARIANO ESCOBEDO Y CAL	-98.98565113	19.33806672

#	FOLIO	ESTADO	MUNICIPIO	LOCALIDAD	DIRECCION	LONGITUD	LATITUD
1384	DIF210201934996	Ciudad de México	Iztapalapa	Iztapalapa	AVENIDA RODOLFO USIGLI COLONIA SECTOR POPULAR, 09060 IZTAPALAPA, IZTAPALAPA CIUDAD DE MÉXICO ENTRE EJE VIAL 2 ORIENTE CALZADA DE LA VIGA Y CALLE SUR 107A, AVENIDA AGUSTIN YAÑEZ AVENIDA RODOLFO USIGLI ENTRE EJE VIAL 2 ORIENTE	-99.12012511	19.36374667
1385	DIF210201934997	Ciudad de México	Iztapalapa	Iztapalapa	CALLE AYUNTAMIENTO BARRIO LA ASUNCIÓN, 09000 IZTAPALAPA, IZTAPALAPA CIUDAD DE MÉXICO ENTRE EJE VIAL 8 SUR CALZADA ERMITA IZTAPALAPA Y CALLEJON CUAUHTÉMOC, CALLE AYUNTAMIENTO ENTRE EJE VIAL 8 SUR CALZADA ERMITA IZTAPALAPA Y	-99.09146685	19.36046925
1386	DIF210201934998	Ciudad de México	Iztapalapa	Iztapalapa	CALLE BELLAVISTA COLONIA SAN JUAN XALPA, 09850 IZTAPALAPA, IZTAPALAPA CIUDAD DE MÉXICO ENTRE CALLE CDA. SAN JUAN Y CALLE AHUEHUETES, CALLE BELLAVISTA ENTRE CALLE CDA. SAN JUAN Y CALLE AHUEHUETES COLONIA SAN JUAN XALPA CP. 0	-99.0878335	19.33390828
1387	DIF210201935000	Ciudad de México	Iztapalapa	Iztapalapa	AVENIDA DE LAS MINAS COLONIA REFORMA POLÍTICA, 09730 IZTAPALAPA, IZTAPALAPA CIUDAD DE MÉXICO ENTRE CALLE REFORMA POLITICA Y CALLE 20 DE NOVIEMBRE, AVENIDA DE LAS MINAS COLONIA REFORMA POLÍTICA CP. 09730 IZTAPALAPA, IZTAPALA	-99.03084169	19.33475548
1388	DIF210201935001	Ciudad de México	Iztapalapa	Iztapalapa	CALLE CAPULIN COLONIA SAN MIGUEL TEOTONGO SECCIÓN CORRALES, 09630 IZTAPALAPA, IZTAPALAPA CIUDAD DE MÉXICO ENTRE CALLE VICENTE GUERRERO Y CALLE VERACRUZ, CALLE MARAVILLA CALLE CAPULIN ENTRE CALLE VICENTE GUERRERO Y CALLE VERAC	-98.9915103	19.3391116
1389	DIF210201935002	Ciudad de México	Iztapalapa	Iztapalapa	AVENIDA RODOLFO USIGLI COLONIA SECTOR POPULAR, 09060 IZTAPALAPA, IZTAPALAPA CIUDAD DE MÉXICO ENTRE CALLE SUR 101B Y CALLE SUR 107A, AVENIDA AGUSTIN YAÑEZ AVENIDA RODOLFO USIGLI ENTRE CALLE SUR 101B CALLE SUR 107A Y AVENIDA AG	-99.11856486	19.36382245
1390	DIF210201935003	Ciudad de México	Iztapalapa	Iztapalapa	CALLE AYUNTAMIENTO BARRIO SAN JOSÉ, 09000 IZTAPALAPA, IZTAPALAPA CIUDAD DE MÉXICO ENTRE CERRADA AYUNTAMIENTO Y CALLEJON CUAUHTÉMOC, CALLE AYUNTAMIENTO ENTRE CERRADA AYUNTAMIENTO Y CALLEJON CUAUHTÉMOC BARRIO SAN JOSÉ CP. 090	-99.09055968	19.36363419
1391	DIF210201924413	Ciudad de México	Iztapalapa	Iztapalapa	CALLE DERECHOS DEMOCRÁTICOS COLONIA CELOALLIOTLI, 09960 IZTAPALAPA, IZTAPALAPA CIUDAD DE MÉXICO ENTRE CALLE GUACEPIL Y CALLE PIRAÑA, CALLE DERECHOS DEMOCRÁTICOS ENTRE CALLE GUACEPIL Y CALLE PIRAÑA COLONIA CELOALLIOTLI, CP.	-99.0646755	19.29189779
1392	DIF210201924419	Ciudad de México	Iztapalapa	Iztapalapa	CALLE CONSTITUCIÓN CALLE EJIDO CALLE LÁZARO CÁRDENAS PUEBLO SANTA MARÍA AZTUAHUACÁN, 09500 IZTAPALAPA, IZTAPALAPA CIUDAD DE MÉXICO ENTRE CALLE PRIMAVERA Y EJE VIAL 8 SUR CALZADA ERMITA IZTAPALAPA, CALLE CONSTITUCIÓN CALLE EJ	-99.02744124	19.34875676
1393	DIF210201924422	Ciudad de México	Iztapalapa	Iztapalapa	AVENIDA SAN FRANCISCO TLALTENCO COLONIA DEGOLLADO, 09704 IZTAPALAPA, IZTAPALAPA CIUDAD DE MÉXICO ENTRE CALLE AZTECAS Y CALLE YAQUI, CALLE CHE GUEVARA AVENIDA SAN FRANCISCO TLALTENCO COLONIA DEGOLLADO CP. 09704 IZTAPALAPA IZT	-99.04274964	19.3174868
1394	DIF210201924446	Ciudad de México	Iztapalapa	Iztapalapa	AVENIDA SAN FRANCISCO TLALTENCO UNIDAD HABITACIONAL DEGOLLADO - MEXICATLALLI, 09705 IZTAPALAPA, IZTAPALAPA CIUDAD DE MÉXICO ENTRE CALLE ESTACION SEVILLA Y CALLE CAMINO REAL A ZAPOTITLA, AVENIDA SAN FRANCISCO TLALTENCO UNID	-99.03999923	19.31510201
1395	DIF210201926987	Ciudad de México	Iztapalapa	Iztapalapa	AVENIDA CULTURAS PREHISPANICAS - ECOLOGOS - ONCOLOGOS COLONIA CENTRAL DE ABASTO, 09040 IZTAPALAPA, IZTAPALAPA CIUDAD DE MÉXICO ENTRE CALLE CALLE 10 - CALLE 12 Y CALLE SOCIOLOGOS - EJE 4 ORIENTE AV RIO CHURUBUSCO, EL PROYECT	-99.10179195	19.37199415
1396	DIF210201927007	Ciudad de México	Iztapalapa	Iztapalapa	CALLE MOLINO ARROCERO NUBE, MARGARITA, CAMELINAS, EL MOLINO, REVOLUCIÓN, CERRADA VICTORIA, ALHELI, 14 DE FEBRERO, ANDADNDOR 5 DE MAYO Y 12 DE DICIEMBRE COLONIA LA PLANTA, 09960 IZTAPALAPA, IZTAPALAPA CIUDAD DE MÉXICO ENTRE CALL	-99.0638554	19.2943957
1397	DIF210201927012	Ciudad de México	Iztapalapa	Iztapalapa	CALLE AMAPOLAS CLAVELES DE LAS ROSAS, GLADIOLAS, FRESNOS COLONIA EL ROSARIO, 09930 IZTAPALAPA, IZTAPALAPA CIUDAD DE MÉXICO ENTRE AVENIDA BENITO JUAREZ Y CALLE ROSALITAS, CALLE LA TURBA LA OBRA SE DESARROLLA EN CALLE AMAPOLAS	-99.06514787	19.29766974
1398	DIF210201927018	Ciudad de México	Iztapalapa	Iztapalapa	CALLE PALMAS FLOR DE OROCALI COLONIA CONSEJO AGRARISTA MEXICANO, 09760 IZTAPALAPA, IZTAPALAPA CIUDAD DE MÉXICO ENTRE CALLE ARROYO FRIO Y AVENIDA JOSE LOPEZ PORTILLO, CALLE SOL LA OBRA SE DESARROLLA EN CALLE PALMAS FLOR DE ORO	-99.05974232	19.32128862
1399	DIF210201927775	Ciudad de México	Iztapalapa	Iztapalapa	CALLE FLOR DE DURAZNO SAN IGNACIO CDA. TEPOZTLAN, MADERO, CORREGIDORA, VALLE DE BRAVO COLONIA LOMAS DE ZARAGOZA, 09620 IZTAPALAPA, IZTAPALAPA CIUDAD DE MÉXICO ENTRE CALLE PIPILA Y EJE VIAL 6 SUR LAS TORRES, CALLE CORONA DEL ROS	-98.99757503	19.35106372
1400	DIF210201927803	Ciudad de México	Iztapalapa	Iztapalapa	CALLE ROSA JACARANDA ORQUIDEAS ARBOLEDAS GUADALUPE VICTORIA ENCINO, CARMEN, ORIZABA COLONIA SAN MIGUEL TEOTONGO SECCIÓN GUADALUPE, 09630 IZTAPALAPA, IZTAPALAPA CIUDAD DE MÉXICO ENTRE CALLE CARRIL Y CALLE TLAXCALA, ESTA OBRA	-98.98468908	19.33841195
1401	DIF210201927805	Ciudad de México	Iztapalapa	Iztapalapa	CALLE TEJEDA MELCHOR OCAMPO CONTINENTAL, BENITO JUAREZ, FRANCISCO VILLA, REPUBLICA COLONIA SAN MIGUEL, 09360 IZTAPALAPA, IZTAPALAPA CIUDAD DE MÉXICO ENTRE CALLE AUTOPISTA MEXICO-PUEBLA Y EJE VIAL 6 SUR LAS TORRES, CALLE OLVIDO	-98.9907177	19.34941329



#	FOLIO	ESTADO	MUNICIPIO	LOCALIDAD	DIRECCION	LONGITUD	LATITUD
1402	DIF210201926216	Ciudad de México	Iztapalapa	Iztapalapa	CALLE TLALTENCO 1A CDA CALABAZAS CEDRO AV PINO CARRIL FRESNO CERRO 2DA CDA DEL PARQUE Y AV DE LAS MINAS COLONIA BARRANCA DE GUADALUPE, 09689 IZTAPALAPA, IZTAPALAPA CIUDAD DE MÉXICO ENTRE CALLE CALABAZAS Y AVENIDA DE LAS MINAS,	-99.0205386	19.32716209
1403	DIF210201926252	Ciudad de México	Iztapalapa	Iztapalapa	CALLE LLAMA ROBLE CAOBA CAMINO A LAS MINAS, PIRULES, PINOS, CALABAZAS COLONIA TENORIOS, 09680 IZTAPALAPA, IZTAPALAPA CIUDAD DE MÉXICO ENTRE CALLE BETABEL Y AVENIDA CAMINO DE LAS MINAS, LA OBRA SE DESARROLLO CALLE LLAMA ROBL	-99.02260123	19.32816928
1404	DIF210201928426	Ciudad de México	Tláhuac	Tláhuac	CALLE CRÁTER TYCHO INTERIOR SN COLONIA SELENE, 13420 TLÁHUAC, TLÁHUAC CIUDAD DE MÉXICO ENTRE CALLE LAGUNA DE ENSUEÑO Y CALLE MAR DE LA FECUNDIDAD, CALLE VALLE ALPINO A UNA CUADRA DEL PARQUE SELENE	-99.00217441	19.28620647
1405	DIF210201928463	Ciudad de México	Tláhuac	Tláhuac	CALLE CRÁTER TYCHO INTERIOR SN COLONIA SELENE, 13420 TLÁHUAC, TLÁHUAC CIUDAD DE MÉXICO ENTRE CALLE MAR DE LA FECUNDIDAD Y CALLE LAGUNA DE ENSUEÑO, CALLE VALLE ALPINO A UNA CUADRA DEL PARQUE SELENE	-99.0021315	19.28627736
1406	DIF210201932086	Ciudad de México	Gustavo A. Madero	Gustavo A. Madero	CALLE ARMANDO LEAL COLONIA C.T.M. ATZACOALCO, 07090 GUSTAVO A. MADERO, GUSTAVO A. MADERO CIUDAD DE MÉXICO ENTRE CALLE CONTRATO COLECTIVO Y CALLE SALARIO MINIMO, SE ENCUENTRA ENTRE CALLE CONTRATO COLECTIVO Y SALARIO MÍNIMO	-99.09912964	19.50777766
1407	DIF210201932087	Ciudad de México	Gustavo A. Madero	Gustavo A. Madero	AVENIDA 5 DE MAYO COLONIA VASCO DE QUIROGA, 07440 GUSTAVO A. MADERO, GUSTAVO A. MADERO CIUDAD DE MÉXICO ENTRE CALLE FREY DIEGO DE ALTAMIRANO Y CALLE FRAY TORIBIO DE BENAVENTE, SE LOCALIZA ENTRE CALLE FREY DIEGO DE ALTAMIRA	-99.0908	19.4978
1408	DIF210201932090	Ciudad de México	Gustavo A. Madero	Gustavo A. Madero	CALLE ARMANDO LEAL COLONIA C.T.M. ATZACOALCO, 07090 GUSTAVO A. MADERO, GUSTAVO A. MADERO CIUDAD DE MÉXICO ENTRE CALLE CONTRATO COLECTIVO Y CALLE SALARIO MINIMO, SE LOCALIZA ENTRE CALLE CONTRATO COLECTIVO Y CALLE SALARIO MI	-99.09913563	19.50778316
1409	DIF210201932948	Ciudad de México	Iztapalapa	Iztapalapa	AVENIDA DE LAS TORRES COLONIA BUENAVISTA, 09700 IZTAPALAPA, IZTAPALAPA CIUDAD DE MÉXICO ENTRE CALLE ABEDULES Y CALLE LOMA VERDE, AVENIDA DE LAS TORRES COLONIA BUENAVISTA CP. 09700 IZTAPALAPA, IZTAPALAPA CIUDAD DE MÉXICO ENT	-99.02763258	19.32246207
1410	DIF210201932950	Ciudad de México	Iztapalapa	Iztapalapa	CALLE CAPULIN COLONIA SAN MIGUEL TEOTONGO SECCIÓN LA CRUZ, 09630 IZTAPALAPA, IZTAPALAPA CIUDAD DE MÉXICO ENTRE CALLE JAZMIN Y AVENIDA DEL PARAISO, CALLE PINO CALLE CAPULIN ENTRE CALLE JAZMIN Y AVENIDA DEL PARAISO CALLE PINO C	-98.99036135	19.33893529
1411	DIF210201932951	Ciudad de México	Iztapalapa	Iztapalapa	CALLE GANADEROS COLONIA SANTA ISABEL INDUSTRIAL, 09820 IZTAPALAPA, IZTAPALAPA CIUDAD DE MÉXICO ENTRE CALLE SUR 129 Y CALLE ARROZ, CALLE GANADEROS ENTRE CALLE SUR 129 Y CALLE ARROZ COLONIA SANTA ISABEL INDUSTRIAL CP. 09820 A	-99.10678352	19.3493408
1412	DIF210201932953	Ciudad de México	Iztapalapa	Iztapalapa	CALLE PENSAMIENTO CAPULIN COLONIA SAN MIGUEL TEOTONGO SECCIÓN AVISADERO, 09630 IZTAPALAPA, IZTAPALAPA CIUDAD DE MÉXICO ENTRE CALLE JAZMIN Y CALLE VICENTE GUERRERO, CALLE NARCISO MENNDOZA CALLE PENSAMIENTO CAPULIN ENTRE CALLE	-98.98966165	19.33876864
1413	DIF210201932973	Ciudad de México	Iztapalapa	Iztapalapa	CALZADA BENITO JUÁREZ COLONIA LA POLVORILLA, 09750 IZTAPALAPA, IZTAPALAPA CIUDAD DE MÉXICO ENTRE CALLE PUERTO VALLARTA Y CALLE CANTERILLO, CALZADA BENITO JUÁREZ COLONIA LA POLVORILLA, CP. 09750 IZTAPALAPA, IZTAPALAPA C	-99.04787857	19.31801818
1414	DIF210201932974	Ciudad de México	Iztapalapa	Iztapalapa	AVENIDA JOSÉ LÓPEZ PORTILLO COLONIA CONSEJO AGRARISTA MEXICANO, 09760 IZTAPALAPA, IZTAPALAPA CIUDAD DE MÉXICO ENTRE AVENIDA BENITO JUÁREZ Y CALLE SOL, LA OBRA SE DESARROLLÓ EN AVENIDA JOSÉ LÓPEZ PORTILLO	-99.0543077	19.32633042
1415	DIF210201932975	Ciudad de México	Iztapalapa	Iztapalapa	CALLE PABLO GARCÍA COLONIA JUAN ESCUTIA, 09100 IZTAPALAPA, IZTAPALAPA CIUDAD DE MÉXICO ENTRE CALLE GENERAL FRANCISCO LEYVA Y CALLE JUAN CRISOSTOMO BONILLA, CALLE PABLO GARCÍA ENTRE CALLE GENERAL FRANCISCO LEYVA Y CALLE JUAN	-99.03739606	19.38772031
1416	DIF210201932976	Ciudad de México	Iztapalapa	Iztapalapa	CALLE HORTENSIA COLONIA LOS ÁNGELES, 09830 IZTAPALAPA, IZTAPALAPA CIUDAD DE MÉXICO ENTRE CALLE FRANCISCO GONZALEZ BOCANEGRA Y CAMINO VIEJO REAL DE SAN FRANCISCO, LA OBRA SE DESARROLLÓ EN CALLE HORTENSIA	-99.06752383	19.34158835
1417	DIF210201932977	Ciudad de México	Iztapalapa	Iztapalapa	CALLE PENSAMIENTO JACARANDAS COLONIA SAN MIGUEL TEOTONGO SECCIÓN LOMA ALTA, 09630 IZTAPALAPA, IZTAPALAPA CIUDAD DE MÉXICO ENTRE CALLE JILGUERO Y CALLE CARRIL, CALLE TLAXCALA CALLE PENSAMIENTO JACARANDAS ENTRE CALLE JILGUERO Y	-98.9857155	19.33810215
1418	DIF210201932978	Ciudad de México	Iztapalapa	Iztapalapa	AVENIDA REVOLUCIÓN SOCIAL COLONIA CONSTITUCIÓN DE 1917, 09260 IZTAPALAPA, IZTAPALAPA CIUDAD DE MÉXICO ENTRE CALLE JOSÉ RODRÍGUEZ Y CALLE PROFESOR JESÚS ROMERO FLORES, AVENIDA REVOLUCIÓN SOCIAL ENTRE CALLE JOSÉ RODRÍGUEZ Y C	-99.05498956	19.35205908
1419	DIF210201932979	Ciudad de México	Iztapalapa	Iztapalapa	AVENIDA INSURGENTES PUEBLO SANTA CRUZ MEYEHUALCO, 09700 IZTAPALAPA, IZTAPALAPA CIUDAD DE MÉXICO ENTRE CALZADA DEL VERGEL Y CALLE IGNACIO MANUEL ALTAMIRANO, AVENIDA INSURGENTES PUEBLO SANTA CRUZ MEYEHUALCO, CP. 09700 IZ	-99.0498304	19.33886071
1420	DIF210201932980	Ciudad de México	Iztapalapa	Iztapalapa	CALLE RAFAEL SIERRA COLONIA PARAJE SAN JUAN, 09830 IZTAPALAPA, IZTAPALAPA CIUDAD DE MÉXICO ENTRE CAMINO VIEJO REAL DE SAN FRANCISCO Y CALLE JOSÉ ANTONIO VALENZUELA, LA OBRA SE DESARROLLÓ EN CALLE RAFAEL SIERRA	-99.06942777	19.34123135
1421	DIF210201932981	Ciudad de México	Iztapalapa	Iztapalapa	CALLE PABLO GARCÍA COLONIA JUAN ESCUTIA, 09100 IZTAPALAPA, IZTAPALAPA CIUDAD DE MÉXICO ENTRE CALLE GENERAL FRANCISCO LEYVA Y CALLE DOMINGO ARELLANO DE RAMIREZ, CALLE PABLO GARCÍA ENTRE CALLE GENERAL FRANCISCO LEYVA Y CALLE	-99.0403801	19.38939894

#	FOLIO	ESTADO	MUNICIPIO	LOCALIDAD	DIRECCION	LONGITUD	LATITUD
1422	DIF210201933477	Ciudad de México	Iztapalapa	Iztapalapa	CALLE PABLO GARCÍA COLONIA JUAN ESCUTIA, 09100 IZTAPALAPA, IZTAPALAPA CIUDAD DE MÉXICO ENTRE CALLE GRAL. FRANCISCO G. ARCE Y CALLE JUAN CRISOSTOMO BONILLA, CALLE PABLO GARCÍA ENTRE CALLE GRAL. FRANCISCO G. ARCE Y CALLE JUAN	-99.0365914	19.3872191
1423	DIF210201933478	Ciudad de México	Iztapalapa	Iztapalapa	CALLE PENSAMIENTO COLONIA SAN MIGUEL TEOTONGO SECCIÓN CORRALES, 09630 IZTAPALAPA, IZTAPALAPA CIUDAD DE MÉXICO ENTRE CALLE VICENTE GUERRERO Y CALLE VERACRUZ, CALLE REVOLUCION CALLE PENSAMIENTO ENTRE CALLE VICENTE GUERRERO Y CA	-98.99148383	19.33909894
1424	DIF210201933480	Ciudad de México	Iztapalapa	Iztapalapa	CALLE RAFAEL SIERRA JOSÉ ANTONIO VALENZUELA E IGNACIO CRUCES COLONIA PARAJE SAN JUAN, 09830 IZTAPALAPA, IZTAPALAPA CIUDAD DE MÉXICO ENTRE CALLE TRINIDAD GUERRERO Y CALLE IRINEO LEJIA, CALLE INSURGENTE EUGENIO JIRÓN CALLE RAF	-99.06927152	19.34117635
1425	DIF210201933481	Ciudad de México	Iztapalapa	Iztapalapa	CALLE BENITO JUAREZ 5 DE MAYO, ISIDRO FABELA COLONIA SAN MIGUEL TEOTONGO SECCIÓN PUENTE, 09630 IZTAPALAPA, IZTAPALAPA CIUDAD DE MÉXICO ENTRE CALLE POPOCATEPETL Y CALLE RAMOS MILLAN, CALLE AUTOPISTA MEXICO-PUEBLA CALLE BENITO	-98.99047857	19.35286764
1426	DIF210201933484	Ciudad de México	Iztapalapa	Iztapalapa	CALLE HORTENSIA COLONIA LOS ÁNGELES, 09830 IZTAPALAPA, IZTAPALAPA CIUDAD DE MÉXICO ENTRE CALLE JAIME NUNO Y CAMINO VIEJO REAL DE SAN FRANCISCO, CALLE HORTENSIA ENTRE CALLE JAIME NUNO Y CAMINO VIEJO REAL DE SAN FRANCISCOCOL	-99.06768043	19.34097952
1427	DIF210201933486	Ciudad de México	Iztapalapa	Iztapalapa	AVENIDA DE LAS TORRES COLONIA BUENAVISTA, 09700 IZTAPALAPA, IZTAPALAPA CIUDAD DE MÉXICO ENTRE CALLE ABEDULES Y CALLE LOMA DORADA, AVENIDA DE LAS TORRES COLONIA BUENAVISTA CP. 09700 IZTAPALAPA, IZTAPALAPA CIUDAD DE MÉXICO EN	-99.02729247	19.32240461
1428	DIF210201933487	Ciudad de México	Iztapalapa	Iztapalapa	CALLE BENITO JUAREZ TEJEDA, CDA. RAMOS MILLAN COLONIA SAN MIGUEL TEOTONGO SECCIÓN TORRES, 09630 IZTAPALAPA, IZTAPALAPA CIUDAD DE MÉXICO ENTRE CALLE OLVIDO Y EJE VIAL 6 SUR LAS TORRES, CALLE AUTOPISTA MEXICO-PUEBLA CALLE BENIT	-98.99091667	19.34982326
1429	DIF210201933488	Ciudad de México	Iztapalapa	Iztapalapa	CALLE GANADEROS COLONIA LOS CIPRESES, 09810 IZTAPALAPA, IZTAPALAPA CIUDAD DE MÉXICO ENTRE PROLONGACION ARNESES Y CALLE SUR 129, CALLE GANADEROS ENTRE PROLONGACION ARNESES Y CALLE SUR 129 COLONIA LOS CIPRESES CP. 09810 ALCAL	-99.10929113	19.34969684
1430	DIF210201933489	Ciudad de México	Iztapalapa	Iztapalapa	CALLE PABLO GARCÍA COLONIA JUAN ESCUTIA, 09100 IZTAPALAPA, IZTAPALAPA CIUDAD DE MÉXICO ENTRE CALLE DOMINGO ARELLANO DE RAMIREZ Y CALLE GENERAL FRANCISCO LEYVA, CALLE PABLO GARCÍA ENTRE CALLE DOMINGO ARELLANO DE RAMIREZ Y CA	-99.04005824	19.38931798
1431	DIF210201933491	Ciudad de México	Iztapalapa	Iztapalapa	CALLE IRINEO LEJIA COLONIA PARAJE SAN JUAN, 09830 IZTAPALAPA, IZTAPALAPA CIUDAD DE MÉXICO ENTRE CALLE INSURGENTE EUGENIO JIRÓN Y CAMINO VIEJO REAL DE SAN FRANCISCO, CALLE IRINEO LEJIA ENTRE CALLE INSURGENTE EUGENIO JIRÓN Y	-99.06728201	19.33993556
1432	DIF210201933496	Ciudad de México	Iztapalapa	Iztapalapa	CALLE REVOLUCIÓN COLONIA TEPALCATES, 09210 IZTAPALAPA, IZTAPALAPA CIUDAD DE MÉXICO ENTRE CALLE IGNACIO ZARAGOZA Y CALLE SANTA TERESA, CALLE REVOLUCIÓN ENTRE CALLE IGNACIO ZARAGOZA Y CALLE SANTA TERESA COLONIA TEPALCATES CP.	-99.05600114	19.38871947
1433	DIF210201933497	Ciudad de México	Iztapalapa	Iztapalapa	CALLE VICENTE DÁVILA COLONIA AMPLIACIÓN PARAJE SAN JUAN, 09839 IZTAPALAPA, IZTAPALAPA CIUDAD DE MÉXICO ENTRE CALLE JOSÉ TOMÁS ESTRELLA Y AVENIDA IZTACUIHUATL, CALLE VICENTE DÁVILA ENTRE CALLE JOSÉ TOMÁS ESTRELLA Y AVENIDA	-99.06645583	19.33670486
1434	DIF210201934173	Ciudad de México	Iztapalapa	Iztapalapa	AVENIDA BENITO JUÁREZ BARRIO SAN LORENZO, 09900 IZTAPALAPA, IZTAPALAPA CIUDAD DE MÉXICO ENTRE CALLE EL ROSARIO Y CALLE TOLTECAS, AVENIDA BENITO JUÁREZ BARRIO SAN LORENZO CP. 09900 IZTAPALAPA, IZTAPALAPA CIUDAD DE MÉXICO ENT	-99.06745127	19.30215461
1435	DIF210201934177	Ciudad de México	Iztapalapa	Iztapalapa	AVENIDA RODOLFO USIGLI COLONIA ESCUADRÓN 201, 09060 IZTAPALAPA, IZTAPALAPA CIUDAD DE MÉXICO ENTRE CALLE TENIENTE FAUSTO VEGA SANTANDER Y EJE VIAL 3 ORIENTE AVENIDA 5, AVENIDA AGUSTIN YAÑEZ AVENIDA RODOLFO USIGLI ENTRE CALLE T	-99.1111369	19.36281529
1436	DIF210201934179	Ciudad de México	Iztapalapa	Iztapalapa	EJE VIAL 5 ORIENTE JAVIER ROJO GÓMEZ BARRIO SAN PABLO, 09000 IZTAPALAPA, IZTAPALAPA CIUDAD DE MÉXICO ENTRE CALLE IGNACIO ALLENDE Y EJE VIAL 8 SUR CALZADA ERMITA IZTAPALAPA, EJE VIAL 5 ORIENTE JAVIER ROJO GÓMEZ BARRIO SAN P	-99.08552599	19.35873959
1437	DIF210201934200	Ciudad de México	Iztapalapa	Iztapalapa	CALLE ALDAMA 63 BARRIO SAN LUCAS, 09000 IZTAPALAPA, IZTAPALAPA CIUDAD DE MÉXICO ENTRE CALLE PORFIRIO DÍAZ Y CALLE IGNACIO COMONFORT, CALLE AYUNTAMIENTO CALLE ALDAMA 63 BARRIO SAN LUCAS ENTRE CALLE PORFIRIO DÍAZ CALLE IGNACIO	-99.09264745	19.35888494
1438	DIF210201934639	Ciudad de México	Iztapalapa	Iztapalapa	AVENIDA INSURGENTES COLONIA DESARROLLO URBANO QUETZALCOATL, 09700 IZTAPALAPA, IZTAPALAPA CIUDAD DE MÉXICO ENTRE CALLE URSULO GALVAN Y AVENIDA MANUEL CAÑAS, AVENIDA INSURGENTES DESARROLLO URBANO QUETZALCOATL CP. 09700 IZTAPA	-99.0447134	19.33761143
1439	DIF210201934640	Ciudad de México	Iztapalapa	Iztapalapa	AVENIDA INSURGENTES COLONIA DESARROLLO URBANO QUETZALCOATL, 09700 IZTAPALAPA, IZTAPALAPA CIUDAD DE MÉXICO ENTRE AVENIDA MANUEL CAÑAS Y CALLE VILLA FRATI, CALLE JUSTO SIERRA AVENIDA INSURGENTES COLONIA DESARROLLO URBANO QUETZA	-99.03909768	19.33586613

#	FOLIO	ESTADO	MUNICIPIO	LOCALIDAD	DIRECCION	LONGITUD	LATITUD
1440	DIF210201934642	Ciudad de México	Iztapalapa	Iztapalapa	AVENIDA INSURGENTES COLONIA LAS PEÑAS, 09750 IZTAPALAPA, IZTAPALAPA CIUDAD DE MÉXICO ENTRE CALLE AGUSTIN MELGAR Y CALLE IGNACIO MANUEL ALTAMIRANO, AVENIDA INSURGENTES COLONIA LAS PEÑAS CP. 09750 IZTAPALAPA, IZTAPALAPA CIUDA	-99.04894131	19.33855358
1441	DIF210201935010	Ciudad de México	Iztapalapa	Iztapalapa	AVENIDA RODOLFO USIGLI COLONIA SECTOR POPULAR, 09060 IZTAPALAPA, IZTAPALAPA CIUDAD DE MÉXICO ENTRE CALLE SUR 113A Y CALLE TENIENTE ROBERTO GÓMEZ MORENO, AVENIDA AGUSTÍN YAÑEZ AVENIDA RODOLFO USIGLI ENTRE CALLE SUR 113A CALLE	-99.11313465	19.3632412
1442	DIF210201935013	Ciudad de México	Iztapalapa	Iztapalapa	CALLE BELLAVISTA COLONIA SAN JUAN XALPA, 09850 IZTAPALAPA, IZTAPALAPA CIUDAD DE MÉXICO ENTRE CALLE JAZMÍN SAN JUAN Y CALLE ALMENDRA, CALLE BELLAVISTA ENTRE CALLE JAZMÍN SAN JUAN Y CALLE ALMENDRA COLONIA SAN JUAN XALPA CP. 0	-99.08819856	19.33412764
1443	DIF210201935015	Ciudad de México	Iztapalapa	Iztapalapa	AVENIDA RODOLFO USIGLI COLONIA HÉROES DE CHURUBUSCO, 09090 IZTAPALAPA, IZTAPALAPA CIUDAD DE MÉXICO ENTRE CALLE SUR 107A Y CALLE GENERAL RADAMES GAXIOLA ANDRADE, CALLE ATANASIO G. SARABIA AVENIDA RODOLFO USIGLI ENTRE CALLE SUR	-99.11569926	19.36297679
1444	DIF210201935018	Ciudad de México	Iztapalapa	Iztapalapa	AVENIDA RODOLFO USIGLI COLONIA ESCUADRÓN 201, 09060 IZTAPALAPA, IZTAPALAPA CIUDAD DE MÉXICO ENTRE CALLE GENERAL RADAMES GAXIOLA ANDRADE Y EJE VIAL 3 ORIENTE AVENIDA 5, CALLE ATANASIO G. SARABIA AVENIDA RODOLFO USIGLI ENTRE CA	-99.11089843	19.36252644
1445	DIF210201935020	Ciudad de México	Iztapalapa	Iztapalapa	AVENIDA RODOLFO USIGLI COLONIA ESCUADRÓN 201, 09060 IZTAPALAPA, IZTAPALAPA CIUDAD DE MÉXICO ENTRE CALLE TENIENTE FAUSTO VEGA SANTANDER Y EJE VIAL 3 ORIENTE AVENIDA 5, AVENIDA AGUSTIN YAÑEZ AVENIDA RODOLFO USIGLI ENTRE CALLE T	-99.11108947	19.36286738
1446	DIF210201924460	Ciudad de México	Iztapalapa	Iztapalapa	CALLE MANUEL GAMIO COLONIA SINATEL, 09470 IZTAPALAPA, IZTAPALAPA CIUDAD DE MÉXICO ENTRE CALLE ARBOLEDAS Y CIRCUITO INTERIOR AVENIDA RIO CHURUBUSCO, CALLE SUR 75-A CALLE MANUEL GAMIO ENTRE CALLE ARBOLEDAS Y CIRCUITO INTERIOR A	-99.13135667	19.3609447
1447	DIF210201924462	Ciudad de México	Iztapalapa	Iztapalapa	CALLE RÍO NILO COLONIA VALLE DE SAN LORENZO, 09970 IZTAPALAPA, IZTAPALAPA CIUDAD DE MÉXICO ENTRE CALLE RÍO AZUL Y CALLE EMILIANO ZAPATA, CALLE RÍO NILO ENTRE CALLE RÍO AZUL Y CALLE EMILIANO ZAPATA COLONIA VALLE DE SAN LOREN	-99.07594447	19.29861065
1448	DIF210201924468	Ciudad de México	Iztapalapa	Iztapalapa	CALLE EMILIO AZCARRAGA VIDAURRETA COLONIA CHINAMPAC DE JUÁREZ, 09208 IZTAPALAPA, IZTAPALAPA CIUDAD DE MÉXICO ENTRE CALLE TELECOMUNICACIONES Y CALLE ENRIQUE CONTEL, CALLE EMILIO AZCARRAGA VIDAURRETA ENTRE CALLE TELECOMUNICAC	-99.04218845	19.38377783
1449	DIF210201924479	Ciudad de México	Iztapalapa	Iztapalapa	CALLE RÍO PERITAS COLONIA PRESIDENTES DE MÉXICO, 09740 IZTAPALAPA, IZTAPALAPA CIUDAD DE MÉXICO ENTRE AVENIDA JOSÉ LÓPEZ PORTILLO Y CALLE RÍO NAZAS, CALLE ANASTASIO BUSTAMANTES CALLE RÍO PERITAS ENTRE AVENIDA JOSÉ LÓPEZ PORTIL	-99.06114146	19.33018534
1450	DIF210201924485	Ciudad de México	Iztapalapa	Iztapalapa	AVENIDA MÉXICO PUEBLO SANTA MARÍA AZTAHUACÁN, 09500 IZTAPALAPA, IZTAPALAPA CIUDAD DE MÉXICO ENTRE CALLE SAN PEDRO Y CALLE CONSTITUCIÓN, AVENIDA MÉXICO ENTRE CALLE SAN PEDRO Y CALLE CONSTITUCIÓN PUEBLO SANTA MARÍA AZTAHUACÁN	-99.02473814	19.3539848
1451	DIF210201924489	Ciudad de México	Iztapalapa	Iztapalapa	AVENIDA PUENTE RAMÍREZ COLONIA AMPLIACIÓN PARAJE SAN JUAN, 09839 IZTAPALAPA, IZTAPALAPA CIUDAD DE MÉXICO ENTRE AVENIDA SAN LORENZO Y CALLE GENERAL MANUEL SOSA, CALLE INSURGENTE EUGENIO JIRÓN AVENIDA PUENTE RAMÍREZ ENTRE AVENI	-99.07264301	19.3389395
1452	DIF210201927023	Ciudad de México	Iztapalapa	Iztapalapa	CALLE PIRAÑA Y GUACEPIL CIUDAD INDUSTRIAL CELOALLIOTLI, 09960 IZTAPALAPA, IZTAPALAPA CIUDAD DE MÉXICO ENTRE CALLE PINTAPAN Y CALLE DAMIANA, CALLE DERECHOS DEMOCRÁTICOS LA OBRA SE DESARROLLA EN CALLE PIRAÑA Y GUACEPIL ENTRE CA	-99.06555495	19.28998649
1453	DIF210201927026	Ciudad de México	Iztapalapa	Iztapalapa	CALLE VADA COLONIA CELOALLIOTLI, 09960 IZTAPALAPA, IZTAPALAPA CIUDAD DE MÉXICO ENTRE CALLE ACAHUATL Y CALLE IGNACIO ALDAMA, AVENIDA CANAL DE CHALCO LEANDRO VALLE LA OBRA SE DESARROLLA EN CALLE VADA ENTRE CALLE ACAHUATL CALLE	-99.07240519	19.29018467
1454	DIF210201927027	Ciudad de México	Iztapalapa	Iztapalapa	ANDADOR SAN MARCOS PUEBLO MEXICALTZINGO, 09099 IZTAPALAPA, IZTAPALAPA CIUDAD DE MÉXICO ENTRE EJE VIAL 8 SUR CALZADA ERMITA IZTAPALAPA Y PRIVADA SAN MARCOS, LA OBRA SE DESARROLLA EN ANDADOR SAN MARCOS	-99.11992148	19.3575563
1455	DIF210201927028	Ciudad de México	Iztapalapa	Iztapalapa	CALLE CALLE 4 COLONIA JOSÉ LÓPEZ PORTILLO, 09920 IZTAPALAPA, IZTAPALAPA CIUDAD DE MÉXICO ENTRE CALLE ANILLO DE PERIFERICO CANAL DE GARAY Y CALLE CALLE 18, CALLE CALLE 5 LA OBRA SE DESARROLLA EN CALLE CALLE 4 ENTRE CALLE ANILL	-99.08247621	19.30800222
1456	DIF210201927029	Ciudad de México	Iztapalapa	Iztapalapa	CALLE VADA COLONIA CELOALLIOTLI, 09960 IZTAPALAPA, IZTAPALAPA CIUDAD DE MÉXICO ENTRE CALLE PIRAÑA Y CALLE ACÁHUATL, AVENIDA CANAL DE CHALCO LEANDRO VALLE LA OBRA SE DESARROLLA EN CALLE VADA ENTRE CALLE PIRAÑA CALLE ACÁHUATL Y	-99.07239841	19.28960607
1457	DIF210201927030	Ciudad de México	Iztapalapa	Iztapalapa	CALLE PORTO ALEGRE Y TOMAS WATSON COLONIA SAN ANDRÉS TETEPILCO, 09440 IZTAPALAPA, IZTAPALAPA CIUDAD DE MÉXICO ENTRE EJE VIAL 1 ORIENTE ANDRES MOLINA ENRIQUEZ Y EJE VIAL 7 SUR MUNICIPIO LIBRE, LA OBRA SE DESARROLLA EN CALLE	-99.12815391	19.37436678

#	FOLIO	ESTADO	MUNICIPIO	LOCALIDAD	DIRECCION	LONGITUD	LATITUD
1458	DIF210201927031	Ciudad de México	Iztapalapa	Iztapalapa	CALLE CALLE 23 AV. CANAL DE CHALCO COLONIA JOSÉ LÓPEZ PORTILLO, 09920 IZTAPALAPA, IZTAPALAPA CIUDAD DE MÉXICO ENTRE CALLE ANILLO DE PERIFERICO CANAL DE GARAY Y AVENIDA DE LAS TORRES, CALLE CALLE 21 LA OBRA SE DESARROLLA EN CA	-99.08384839	19.30264944
1459	DIF210201927032	Ciudad de México	Iztapalapa	Iztapalapa	CALLE VADA Y MOYOCOYANI COLONIA CELOALLIOTLI, 09960 IZTAPALAPA, IZTAPALAPA CIUDAD DE MÉXICO ENTRE CALLE ACÁHUATL Y CALLE MIGUEL ÁNGEL, CALLE IGNACIO ALDAMA LA OBRA SE DESARROLLA EN CALLE VADA Y MOYOCOYANI ENTRE CALLE ACÁHUATL	-99.07057603	19.28891557
1460	DIF210201927035	Ciudad de México	Iztapalapa	Iztapalapa	CALLE BRETaña CASCADA Y TULTEPEC COLONIA ZACAHUITZCO, 09440 IZTAPALAPA, IZTAPALAPA CIUDAD DE MÉXICO ENTRE EJE VIAL 4 SUR PLUTARCO ELIAS CALLES Y EJE VIAL 7 SUR MUNICIPIO LIBRE, CALLE ALFAYUCAN LA OBRA SE DESARROLLA EN CALLE B	-99.13635236	19.37082961
1461	DIF210201927036	Ciudad de México	Iztapalapa	Iztapalapa	CALLE RIO YAQUI RIO DUERO RIO VERDE RIO BALSAS RIO AMECA, RIO BELICE, RIO TUXPAN, 3A CDA. LAS TORRES, 4TA CDA. LAS TORRES COLONIA VALLE DE SAN LORENZO, 09970 IZTAPALAPA, IZTAPALAPA CIUDAD DE MÉXICO ENTRE CALLE ADOLFO RUIZ CORTI	-99.07805228	19.30202835
1462	DIF210201927051	Ciudad de México	Iztapalapa	Iztapalapa	CERRADA CDA. 1 CDA. 4, CDA. 5, CDA. 6, CDA. 7, CDA. 10 BARRIO GUADALUPE, 09900 IZTAPALAPA, IZTAPALAPA CIUDAD DE MÉXICO ENTRE AVENIDA TLAHUAC Y CALLE INDEPENDENCIA, CALLE ANILLO DE PERIFERICO CANAL DE GARAY LA OBRA SE DESARROL	-99.07284243	19.31476624
1463	DIF210201926263	Ciudad de México	Iztapalapa	Iztapalapa	AVENIDA MIGUEL HIDALGO 4 DE MAYO, ESTEBAN CORONADO, SUR 21 COLONIA AMPLIACIÓN SAN MIGUEL, 09360 IZTAPALAPA, IZTAPALAPA CIUDAD DE MÉXICO ENTRE CALLE 1 Y AVENIDA INGENIERO RAFAEL CURIEL, LA OBRA SE DESARROLLÓ EN AVENIDA MIGUE	-99.07138446	19.35428306
1464	DIF210201928478	Ciudad de México	Tláhuac	Tláhuac	CALLE CRÁTER TYCHO INTERIOR SN COLONIA SELENE, 13420 TLÁHUAC, TLÁHUAC CIUDAD DE MÉXICO ENTRE CALLE MAR DE LA FECUNDIDAD Y CALLE RIACHUELO SERPENTINO, CALLE VALLE ALPINO LA CALLE SE ENCUENTRA A DOS CUADRAS DEL DEPORTIVO SELENE	-99.00264024	19.28321803
1465	DIF210201928482	Ciudad de México	Tláhuac	Tláhuac	CALLE CRÁTER TYCHO INTERIOR SN COLONIA SELENE, 13420 TLÁHUAC, TLÁHUAC CIUDAD DE MÉXICO ENTRE CALLE MAR DE LA FECUNDIDAD Y CALLE RIACHUELO SERPENTINO, CALLE VALLE ALPINO A DOS CUADRAS DEL PARQUE SELENE	-99.00259732	19.28356235
1466	DIF210201928492	Ciudad de México	Tláhuac	Tláhuac	CALLE CRÁTER TYCHO INTERIOR SN COLONIA SELENE, 13420 TLÁHUAC, TLÁHUAC CIUDAD DE MÉXICO ENTRE CALLE MAR DE LA FECUNDIDAD Y CALLE RIACHUELO SERPENTINO, CALLE VALLE ALPINO LA CALLE SE ENCUENTRA A DOS CUADRAS DEL DEPORTIVO SELENE	-99.00267242	19.28314714
1467	DIF210201923128	Ciudad de México	Iztapalapa	Iztapalapa	AVENIDA PUENTE RAMÍREZ COLONIA SAN JUAN JOYA, 09839 IZTAPALAPA, IZTAPALAPA CIUDAD DE MÉXICO ENTRE CALLE VICENTE DÁVILA Y AVENIDA CANAL DE GARAY, AVENIDA PUENTE RAMÍREZ ENTRE CALLE VICENTE DÁVILA Y AVENIDA CANAL DE GARAY CO	-99.06662251	19.33891074
1468	DIF210201911517	Ciudad de México	Iztapalapa	Iztapalapa	EJE VIAL 8 SUR CALZADA ERMITA IZTAPALAPA BARRIO SAN MIGUEL, 09360 IZTAPALAPA, IZTAPALAPA CIUDAD DE MÉXICO ENTRE CALLE CRISTÓBAL COLÓN Y CALLEJON SAN FELIPE DE JESÚS, EJE VIAL 8 SUR CALZADA ERMITA IZTAPALAPA ENTRE CALLE CRI	-99.07560036	19.35147331
1469	DIF210201911529	Ciudad de México	Iztapalapa	Iztapalapa	EJE VIAL 8 SUR CALZADA ERMITA IZTAPALAPA COLONIA EL PRADO, 09480 IZTAPALAPA, IZTAPALAPA CIUDAD DE MÉXICO ENTRE CALLE MOISÉS SÁENZ Y CIRCUITO INTERIOR AVENIDA RÍO CHURUBUSCO, EJE VIAL 8 SUR CALZADA ERMITA IZTAPALAPA ENTRE C	-99.13516987	19.35904815
1470	DIF210201911545	Ciudad de México	Iztapalapa	Iztapalapa	EJE VIAL 8 SUR CALZADA ERMITA IZTAPALAPA PUEBLO MEXICALTZINGO, 09099 IZTAPALAPA, IZTAPALAPA CIUDAD DE MÉXICO ENTRE EJE VIAL 2 ORIENTE CALZADA DE LA VIGA Y CALLE SUR 109, EJE VIAL 8 SUR CALZADA ERMITA IZTAPALAPA ENTRE EJE V	-99.11980889	19.35785217
1471	DIF210201911559	Ciudad de México	Iztapalapa	Iztapalapa	EJE VIAL 8 SUR CALZADA ERMITA IZTAPALAPA COLONIA ESCUADRÓN 201, 09060 IZTAPALAPA, IZTAPALAPA CIUDAD DE MÉXICO ENTRE CALLE SUR 109 Y CALLE GENERAL RADAMES GAXIOLA ANDRADE, EJE VIAL 8 SUR CALZADA ERMITA IZTAPALAPA ENTRE CALL	-99.11666375	19.35719549
1472	DIF210201912406	Ciudad de México	Azcapotzalco	Azcapotzalco	AVENIDA 22 DE FEBRERO COLONIA SANTA MARÍA MALINALCO, 02050 AZCAPOTZALCO, AZCAPOTZALCO CIUDAD DE MÉXICO ENTRE CALZADA CAMARONES Y CALLE CUATOTONQUE, LA OBRA SE REALIZARÁ EN EL CARRIL DERECHO SENTIDO SUR A NORTE DE LA AVENID	-99.1844526	19.4777318
1473	DIF210201912410	Ciudad de México	Azcapotzalco	Azcapotzalco	AVENIDA 22 DE FEBRERO COLONIA CENTRO DE AZCAPOTZALCO, 02000 AZCAPOTZALCO, AZCAPOTZALCO CIUDAD DE MÉXICO ENTRE CALZADA CAMARONES Y CALLE JERUSALÉN, LA OBRA SE REALIZARÁ EN EL CARRIL IZQUIERO SENTIDO NORTE A SUR DE LA AVENID	-99.1831866	19.48305457
1474	DIF210201923188	Ciudad de México	Iztapalapa	Iztapalapa	CALLE MANUEL GAMIO COLONIA SINATEL, 09470 IZTAPALAPA, IZTAPALAPA CIUDAD DE MÉXICO ENTRE CALLE SUR 75 A Y CIRCUITO INTERIOR AV RIO CHURUBUSCO, EJE VIAL 8 SUR CALLE MANUEL GAMIO COLONIA SINATEL ENTRE CALLE SUR 75 A, CIRCUITO IN	-99.13140761	19.36068944
1475	DIF210201923198	Ciudad de México	Iztapalapa	Iztapalapa	AVENIDA COMBATE DE LEON INTERIOR DOMICILIO CONOCIDO COLONIA UNIDAD VICENTE GUERRERO, 09200 IZTAPALAPA, IZTAPALAPA CIUDAD DE MÉXICO ENTRE EJE VIAL 6 SUR LUIS MENDEZ Y AVENIDA DIAZ SOTO Y GAMA, AVENIDA COMBATE DE LEON COLONIA	-99.06146626	19.36179013

#	FOLIO	ESTADO	MUNICIPIO	LOCALIDAD	DIRECCION	LONGITUD	LATITUD
1476	DIF210201923219	Ciudad de México	Iztapalapa	Iztapalapa	CALLE HERMANOS WRIGHT COLONIA FUEGO NUEVO, 09800 IZTAPALAPA, IZTAPALAPA CIUDAD DE MÉXICO ENTRE CALLE SAMUEL F. B. MORSE Y CALLE EMILIO BERLINER, CALLE HERMANOS WRIGHT ENTRE CALLE SAMUEL F. B. MORSE Y CALLE EMILIO BERLINER C	-99.10121556	19.33211726
1477	DIF210201911610	Ciudad de México	Iztapalapa	Iztapalapa	EJE VIAL 8 SUR CALZADA ERMITA IZTAPALAPA PUEBLO MEXICALTZINGO, 09099 IZTAPALAPA, IZTAPALAPA CIUDAD DE MÉXICO ENTRE EJE VIAL 2 ORIENTE CALZADA DE LA VIGA Y CALLE SUR 109, EJE VIAL 8 SUR CALZADA ERMITA IZTAPALAPA ENTRE EJE V	-99.12003644	19.35789479
1478	DIF210201923247	Ciudad de México	Iztapalapa	Iztapalapa	CALLE GENERAL ANAYA BARRIO SANTA BÁRBARA, 09000 IZTAPALAPA, IZTAPALAPA CIUDAD DE MÉXICO ENTRE EJE VIAL 8 SUR CALZADA ERMITA IZTAPALAPA Y CALLE IGNACIO ZARAGOZA, CALLE GENERAL ANAYA ENTRE EJE VIAL 8 SUR CALZADA ERMITA IZTAP	-99.10115296	19.35837162
1479	DIF210201923253	Ciudad de México	Iztapalapa	Iztapalapa	CALLE 15 DE SEPTIEMBRE COLONIA LOMAS DE ZARAGOZA, 09620 IZTAPALAPA, IZTAPALAPA CIUDAD DE MÉXICO ENTRE CALLE JUAN DE LA BARRERA Y CALLE PIPILA, CALLE JOSE MARIA MORELOS CALLE 15 DE SEPTIEMBRE ENTRE CALLE JUAN DE LA BARRERA Y C	-98.99567035	19.35016034
1480	DIF210201923257	Ciudad de México	Iztapalapa	Iztapalapa	AVENIDA 4 - 5 COLONIA CHINAMPAC DE JUÁREZ, 09208 IZTAPALAPA, IZTAPALAPA CIUDAD DE MÉXICO ENTRE EJE VIAL 6 PONIENTE Y CALLE 4, AVENIDA 4 5 ENTRE EJE VIAL 6 PONIENTE Y CALLE 4 COLONIA CHINAMPAC DE JUÁREZ CP. 09208 IZTAPALAPA	-99.05057189	19.36533001
1481	DIF210201923273	Ciudad de México	Iztapalapa	Iztapalapa	CALLE MANUEL GAMIO COLONIA SINATEL, 09470 IZTAPALAPA, IZTAPALAPA CIUDAD DE MÉXICO ENTRE CALLE SUR 75 A Y CALLE SUR 71, EJE VIAL 7A ZUR CALLE MANUEL GAMIO ENTRE CALLE SUR 75 A CALLE SUR 71 Y EJE VIAL 7A ZUR COLONIA SINATEL, CP	-99.13426984	19.36118054
1482	DIF210201923281	Ciudad de México	Iztapalapa	Iztapalapa	CALLE 15 DE SEPTIEMBRE COLONIA LOMAS DE ZARAGOZA, 09620 IZTAPALAPA, IZTAPALAPA CIUDAD DE MÉXICO ENTRE CALLE JUAN DE LA BARRERA Y CALLE LAZARO CARDENAS, CALLE JOSE MARIA MORELOS CALLE 15 DE SEPTIEMBRE ENTRE CALLE JUAN DE LA B	-98.99620633	19.35168872
1483	DIF210201923323	Ciudad de México	Iztapalapa	Iztapalapa	CALLE GENERAL ANAYA BARRIO SANTA BÁRBARA, 09000 IZTAPALAPA, IZTAPALAPA CIUDAD DE MÉXICO ENTRE AVENIDA 5 DE MAYO Y EJE VIAL 8 SUR CALZADA ERMITA IZTAPALAPA, CALLE GENERAL ANAYA ENTRE AVENIDA 5 DE MAYO Y EJE VIAL 8 SUR CALZAD	-99.100472	19.3597085
1484	DIF210201923355	Ciudad de México	Iztapalapa	Iztapalapa	CALLE CONSTITUCIÓN DE APATZINGAN - GRAL. NICOLÁS BRAVO COLONIA TEPALCATES, 09210 IZTAPALAPA, IZTAPALAPA CIUDAD DE MÉXICO ENTRE PERIFERICO ANILLO PERIFÉRICO CANAL DE SAN JUAN Y CALLE ITURBIDE, CALLE CONSTITUCIÓN DE APATZINGA	-99.05730042	19.38862348
1485	DIF210201923369	Ciudad de México	Iztapalapa	Iztapalapa	CALLE VEREDA 75 COLONIA TENORIOS, 09680 IZTAPALAPA, IZTAPALAPA CIUDAD DE MÉXICO ENTRE CALLE GARDENIA Y CALLE MAGNOLIA, CALLE VEREDA 75 COLONIA TENORIOS, CP. 09680 IZTAPALAPA, IZTAPALAPA CIUDAD DE MÉXICO ENTRE CALLE	-99.01890806	19.3337332
1486	DIF210201923387	Ciudad de México	Iztapalapa	Iztapalapa	CALLE PLAN DE AYALA COLONIA LAS PEÑAS, 09750 IZTAPALAPA, IZTAPALAPA CIUDAD DE MÉXICO ENTRE CALLE JUAN DE LA BARRERA Y CALLE IGNACIO MANUEL ALTAMIRANO, CALLE PLAN DE AYALA ENTRE CALLE JUAN DE LA BARRERA Y CALLE IGNACIO MANUE	-99.04823677	19.33427583
1487	DIF210201923419	Ciudad de México	Iztapalapa	Iztapalapa	CALLE MORELOS COLONIA SANTIAGO ACAHUALTEPEC, 09600 IZTAPALAPA, IZTAPALAPA CIUDAD DE MÉXICO ENTRE CALLE MOCTEZUMA Y CALLE MORELOS, EJE VIAL 8 SUR CALZ. ERMITA IZTAPALAPA CALLE MORELOS ENTRE CALLE MOCTEZUMA Y CALLE MORELOS EJE	-99.00538185	19.35570331
1488	DIF210201923431	Ciudad de México	Iztapalapa	Iztapalapa	CALLE PLAN DE AYALA COLONIA LAS PEÑAS, 09750 IZTAPALAPA, IZTAPALAPA CIUDAD DE MÉXICO ENTRE CALLE BENITO MIRANDA Y CERRADA 1 CERRADA PLAN DE AYALA, CALLE PLAN DE AYALA ENTRE CALLE BENITO MIRANDA Y CERRADA 1 CERRADA PLAN DE A	-99.05059645	19.33331039
1489	DIF210201923441	Ciudad de México	Iztapalapa	Iztapalapa	AVENIDA CUAUHTEMOC COLONIA SANTIAGO ACAHUALTEPEC, 09600 IZTAPALAPA, IZTAPALAPA CIUDAD DE MÉXICO ENTRE CERRADA CUAUHTEMOC Y EJE VIAL 6 SUR LAS TORRES, CALLE AÑO DE JUAREZ AVENIDA CUAUHTEMOC ENTRE CERRADA CUAUHTEMOC Y EJE VIAL	-99.00396809	19.3504228
1490	DIF210201923449	Ciudad de México	Iztapalapa	Iztapalapa	CALZADA EL VERGEL COLONIA FRANCISCO VILLA, 09720 IZTAPALAPA, IZTAPALAPA CIUDAD DE MÉXICO ENTRE CALLE RODOLFO FIERRO Y CALLE CORONEL BRUNO ORTIZ, CALZADA EL VERGEL ENTRE CALLE RODOLFO FIERRO Y CALLE CORONEL BRUNO ORTIZ COLON	-99.05643106	19.33437592
1491	DIF210201923458	Ciudad de México	Iztapalapa	Iztapalapa	CALLE CONSTITUCIÓN DE APATZINGAN - GRAL. NICOLÁS BRAVO COLONIA TEPALCATES, 09210 IZTAPALAPA, IZTAPALAPA CIUDAD DE MÉXICO ENTRE CALLE ITURBE Y CALZADA IGNACIO ZARAGOZA, CALLE CONSTITUCIÓN DE APATZINGAN GRAL. NICOLÁS BRAVO E	-99.05332184	19.39001514
1492	DIF210201923478	Ciudad de México	Iztapalapa	Iztapalapa	CALLE PORFIRIO DÍAZ BARRIO SAN LUCAS, 09000 IZTAPALAPA, IZTAPALAPA CIUDAD DE MÉXICO ENTRE CALLE IGNACIO COMONFORT Y EJE VIAL 8 SUR CALZADA ERMITA IZTAPALAPA, CALLE PORFIRIO DÍAZ ENTRE CALLE IGNACIO COMONFORT Y EJE VIAL 8 SU	-99.0962887	19.35786014
1493	DIF210201923498	Ciudad de México	Iztapalapa	Iztapalapa	CALLE SUR 85 COLONIA CACAMA, 09080 IZTAPALAPA, IZTAPALAPA CIUDAD DE MÉXICO ENTRE CALLE SUR 83B Y CALLE SUR 85A, CALLE ORIENTE 178A CALLE SUR 85 ENTRE CALLE SUR 83B CALLE SUR 85A Y CALLE ORIENTE 178A COLONIA CACAMA, CP. 09080	-99.12773118	19.35893624

#	FOLIO	ESTADO	MUNICIPIO	LOCALIDAD	DIRECCION	LONGITUD	LATITUD
1494	DIF210201923502	Ciudad de México	Iztapalapa	Iztapalapa	AVENIDA MEXICO COLONIA IZTLAHUACÁN, 09690 IZTAPALAPA, IZTAPALAPA CIUDAD DE MÉXICO ENTRE AVENIDA OBRERO REVOLUCIONARIO Y CERRADA MANZANA, CALLE RATA AVENIDA MEXICO ENTRE AVENIDA OBRERO REVOLUCIONARIO Y CERRADA MANZANA CALLE RA	-98.99642346	19.34526166
1495	DIF210201923534	Ciudad de México	Iztapalapa	Iztapalapa	CALLE ATANASIO SARAVIA COLONIA HÉROES DE CHURUBUSCO, 09090 IZTAPALAPA, IZTAPALAPA CIUDAD DE MÉXICO ENTRE EJE VIAL 2 ORIENTE CALZADA DE LA VIGA Y CALLE SUR 107A, AVENIDA RODOLFO USIGLI CALLE ATANASIO SARAVIA ENTRE EJE VIAL 2 O	-99.11990095	19.36157786
1496	DIF210201923539	Ciudad de México	Iztapalapa	Iztapalapa	CALLE JACOBO WATT COLONIA FUEGO NUEVO, 09800 IZTAPALAPA, IZTAPALAPA CIUDAD DE MÉXICO ENTRE CALLE HERMANOS WRIGHT Y CALLE ENRIQUE J. GIFFARD, CALLE JACOBO WATT ENTRE CALLE HERMANOS WRIGHT Y CALLE ENRIQUE J. GIFFARD COLONIA F	-99.10039931	19.3339144
1497	DIF210201923545	Ciudad de México	Iztapalapa	Iztapalapa	CALLE ATANASIO G. SARAVIA COLONIA HÉROES DE CHURUBUSCO, 09090 IZTAPALAPA, IZTAPALAPA CIUDAD DE MÉXICO ENTRE CALLE SUR 107A Y CALLE GENERAL RADAMES GAXIOLA ANDRADE, CALLE JORGE ENCISO CALLE ATANASIO G. SARAVIA ENTRE CALLE SUR	-99.11610515	19.36115058
1498	DIF210201923549	Ciudad de México	Iztapalapa	Iztapalapa	CALLE JACOBO WATT COLONIA SAN SIMÓN CULHUACÁN, 09800 IZTAPALAPA, IZTAPALAPA CIUDAD DE MÉXICO ENTRE CERRADA ENRIQUE J GIFFARD Y CALLE AGUILA BLANQUINEGRA, CALLE JACOBO WATT ENTRE CERRADA ENRIQUE J GIFFARD Y CALLE AGUILA BLAN	-99.10160973	19.33383089
1499	DIF210201923565	Ciudad de México	Iztapalapa	Iztapalapa	CALLE JACOBO WATT COLONIA VALLE DE LUCES, 09800 IZTAPALAPA, IZTAPALAPA CIUDAD DE MÉXICO ENTRE CALLE ENRIQUE J GIFFARD Y CALLE NIÑOS HEROES, CALLE JACOBO WATT ENTRE CALLE ENRIQUE J GIFFARD Y CALLE NIÑOS HEROES COLONIA VALLE	-99.09820055	19.33406856
1500	DIF210201915708	Ciudad de México	Azcapotzalco	Azcapotzalco	CALLE HERMENEGILDO GALEANA COLONIA SANTIAGO AHUIZOTLA, 02750 AZCAPOTZALCO, AZCAPOTZALCO CIUDAD DE MÉXICO ENTRE CALZADA LA NARANJA Y CALLE J. ROSAS MORENO, CALLE FRANCISCO SÁNCHEZ LA REHABILITACIÓN DE BACHES SE REALIZARÁ EN	-99.21410219	19.47346129
1501	DIF210201923573	Ciudad de México	Iztapalapa	Iztapalapa	AVENIDA POZOS COLONIA REFORMA POLÍTICA, 09730 IZTAPALAPA, IZTAPALAPA CIUDAD DE MÉXICO ENTRE AVENIDA DE LAS TORRES Y CALLE MELCHOR OCAMPO, AVENIDA POZOS COLONIA REFORMA POLÍTICA, CP. 09730 IZTAPALAPA, IZTAPALAPA CIUDAD	-99.03255726	19.336338
1502	DIF210201923591	Ciudad de México	Iztapalapa	Iztapalapa	AVENIDA INSURGENTES COLONIA REFORMA POLÍTICA, 09730 IZTAPALAPA, IZTAPALAPA CIUDAD DE MÉXICO ENTRE CALLE REFORMA A LA SALUD Y CALLE REFORMA SOCIAL, AVENIDA INSURGENTES COLONIA REFORMA POLÍTICA, CP. 09730 IZTAPALAPA, IZT	-99.02808688	19.34208004
1503	DIF210201923595	Ciudad de México	Iztapalapa	Iztapalapa	CALLE SANTA MARÍA COLONIA APATLACO, 09430 IZTAPALAPA, IZTAPALAPA CIUDAD DE MÉXICO ENTRE CALLE TIZOC Y CALLEJON SANTA MARÍA, EJE VIAL 5 SUR CALLE SANTA MARÍA ENTRE CALLE TIZOC CALLEJON SANTA MARÍA Y EJE VIAL 5 SUR COLONIA APAT	-99.11109346	19.37801191
1504	DIF210201923603	Ciudad de México	Iztapalapa	Iztapalapa	CALLE VICENTE GUERRERO COLONIA FUEGO NUEVO, 09800 IZTAPALAPA, IZTAPALAPA CIUDAD DE MÉXICO ENTRE CALLE SAMUEL F. B. MORSE Y CALLE JACOBO WATT, CALLE VICENTE GUERRERO ENTRE CALLE SAMUEL F. B. MORSE Y CALLE JACOBO WATT COLONIA	-99.10787951	19.33343842
1505	DIF210201923621	Ciudad de México	Iztapalapa	Iztapalapa	CALLE F. C. TERRAPLEN SAN RAFAEL COLONIA FRANCISCO VILLA, 09720 IZTAPALAPA, IZTAPALAPA CIUDAD DE MÉXICO ENTRE CALLE LIRIO Y AVENIDA CENTAURO DEL NORTE, AVENIDA 5 DE MAYO CALLE F. C. TERRAPLEN SAN RAFAEL ENTRE CALLE LIRIO AVEN	-99.05742969	19.34037671
1506	DIF210201923623	Ciudad de México	Iztapalapa	Iztapalapa	AVENIDA POZOS COLONIA LOMAS DE SANTA CRUZ, 09709 IZTAPALAPA, IZTAPALAPA CIUDAD DE MÉXICO ENTRE CALLE MELCHOR OCAMPO Y CALLE VIOLETAS, AVENIDA POZOS COLONIA LOMAS DE SANTA CRUZ, CP. 09709 IZTAPALAPA, IZTAPALAPA CIUDAD D	-99.03340093	19.3338224
1507	DIF210201912036	Ciudad de México	Benito Juárez	Benito Juárez	AVENIDA CUAUHTÉMOC COLONIA SANTA CRUZ ATOYAC, 03310 BENITO JUÁREZ, BENITO JUÁREZ CIUDAD DE MÉXICO ENTRE CALLE MIGUEL LAURENT Y AVENIDA MUNICIPIO LIBRE, LA OBRA SE REALIZARÁ DENTRO DEL CENDI INTENGRA UBICADO EN AVENIDA CUA	-99.160406	19.372036
1508	DIF210201923625	Ciudad de México	Iztapalapa	Iztapalapa	CALLE GONZÁLEZ CAMARENA COLONIA JACARANDAS, 09280 IZTAPALAPA, IZTAPALAPA CIUDAD DE MÉXICO ENTRE AVENIDA SAMUEL GOMPERS Y CALLE EDUARDO VASCONCELOS, CALLE GONZÁLEZ CAMARENA ENTRE AVENIDA SAMUEL GOMPERS Y CALLE EDUARDO VASCON	-99.05129404	19.35034411
1509	DIF210201923629	Ciudad de México	Iztapalapa	Iztapalapa	CALLE 5 DE MAYO COLONIA AMPLIACIÓN LOS REYES, 09849 IZTAPALAPA, IZTAPALAPA CIUDAD DE MÉXICO ENTRE CALLE HALO Y CALLE AURORA BOREAL, CALLE 5 DE MAYO ENTRE CALLE HALO Y CALLE AURORA BOREAL COLONIA AMPLIACIÓN LOS REYES CP. 098	-99.10208084	19.34215945
1510	DIF210201923657	Ciudad de México	Iztapalapa	Iztapalapa	CALLE NEZAHUALPILLI COLONIA AMPLIACIÓN RICARDO FLORES MAGÓN, 09828 IZTAPALAPA, IZTAPALAPA CIUDAD DE MÉXICO ENTRE AVENIDA ESTRELLA Y CALLE CHIMACOATL, CALLE NEZAHUALPILLI ENTRE AVENIDA ESTRELLA Y CALLE CHIMACOATL COLONIA AMP	-99.09920966	19.35290307
1511	DIF210201923665	Ciudad de México	Iztapalapa	Iztapalapa	CALLE CAMINO REAL COLONIA BUENAVISTA, 09700 IZTAPALAPA, IZTAPALAPA CIUDAD DE MÉXICO ENTRE CALLE MIRAFLORES Y CALLE MORELOS, CALLE CAMINO REAL COLONIA BUENAVISTA, CP. 09700 IZTAPALAPA, IZTAPALAPA CIUDAD DE MÉXICO ENTRE	-99.03301068	19.3299846

#	FOLIO	ESTADO	MUNICIPIO	LOCALIDAD	DIRECCION	LONGITUD	LATITUD
1512	DIF210201923669	Ciudad de México	Iztapalapa	Iztapalapa	CALLEJON CAMPESINOS COLONIA GRANJAS ESMERALDA, 09810 IZTAPALAPA, IZTAPALAPA CIUDAD DE MÉXICO ENTRE EJE VIAL 2 OREINTE CALZADA DE LA VIGA Y CALLE CENTENO, CALLEJON CAMPESINOS ENTRE EJE VIAL 2 OREINTE CALZADA DE LA VIGA Y CAL	-99.11912754	19.35371652
1513	DIF210201912066	Ciudad de México	Azcapotzalco	Azcapotzalco	CALLE LEOPOLDO BLACKALLER COLONIA SAN PEDRO XALPA, 02710 AZCAPOTZALCO, AZCAPOTZALCO CIUDAD DE MÉXICO ENTRE CALLE JESÚS CAPISTRÁN Y CALLE ADOLFO LÓPEZ MATEOS, LA OBRA SE REALIZARÁ EN LA CALLE LEOPOLDO BLACKALLER ENTRE ADOLF	-99.218564	19.477848
1514	DIF210201914349	Ciudad de México	Cuauhtémoc	Cuauhtémoc	CALLE SOL INTERIOR SN COLONIA GUERRERO, 06300 CUAUHTÉMOC, CUAUHTÉMOC CIUDAD DE MÉXICO ENTRE CALLE PEDRO OGAZON Y CALLE GALEANA, CALLE LUNA REHABILITACIÓN DE LUMINARIAS SUMINISTRO E INSTALACIÓN DE LUMINARIAS LED EN LAS CALLES	-99.14307699	19.4474685
1515	DIF210201923686	Ciudad de México	Iztapalapa	Iztapalapa	CALLE CAMINO REAL COLONIA BUENAVISTA, 09700 IZTAPALAPA, IZTAPALAPA CIUDAD DE MÉXICO ENTRE CALLE DALIAS Y AVENIDA DE LAS TORRES, CALLE CAMINO REAL COLONIA BUENAVISTA, CP. 09700 IZTAPALAPA, IZTAPALAPA CIUDAD DE MÉXICO E	-99.03135784	19.32837603
1516	DIF210201912927	Ciudad de México	Cuajimalpa de Morelos	Cuajimalpa de Morelos	AVENIDA DEL TECNOLÓGICO COLONIA SAN PABLO CHIMALPA, 05050 CUAJIMALPA DE MORELOS, CUAJIMALPA DE MORELOS CIUDAD DE MÉXICO ENTRE AVENIDA PUERTO MÉXICO Y CALLE ATITLA, LA OBRA SE REALIZARÁ SOBRE AVENIDA DEL TECNOLÓGICO DESDE A	-99.31789866	19.3462698
1517	DIF210201923605	Ciudad de México	Iztapalapa	Iztapalapa	AVENIDA MIGUEL HIDALGO BARRIO SAN MIGUEL, 09360 IZTAPALAPA, IZTAPALAPA CIUDAD DE MÉXICO ENTRE CALLE FRANCISCO JAVIER MINA Y CALLE G. ZULOAGA, AVENIDA MIGUEL HIDALGO ENTRE CALLE FRANCISCO JAVIER MINA Y CALLE G. ZULOAGA BARRI	-99.08076149	19.35616432
1518	DIF210201923611	Ciudad de México	Iztapalapa	Iztapalapa	CALLE BENITO JUÁREZ COLONIA SAN ANTONIO CULHUACÁN, 09800 IZTAPALAPA, IZTAPALAPA CIUDAD DE MÉXICO ENTRE CALLE CANAL NACIONAL Y CALZADA TAXQUEÑA, CALLE BENITO JUÁREZ ENTRE CALLE CANAL NACIONAL Y CALZADA TAXQUEÑA COLONIA SAN A	-99.1111772	19.33634617
1519	DIF210201923613	Ciudad de México	Iztapalapa	Iztapalapa	CALLE VALLE DE MEXICO COLONIA MIRAVALLS, 09696 IZTAPALAPA, IZTAPALAPA CIUDAD DE MÉXICO ENTRE CALLE REVOLUCION Y CALLE MAIZ, CALLE OTUMBA CALLE VALLE DE MEXICO ENTRE CALLE REVOLUCION Y CALLE MAIZ CALLE OTUMBA COLONIA MIRAVALL	-98.99664407	19.33420796
1520	DIF210201923619	Ciudad de México	Iztapalapa	Iztapalapa	CALLE 5 DE MAYO COLONIA AMPLIACIÓN LOS REYES, 09849 IZTAPALAPA, IZTAPALAPA CIUDAD DE MÉXICO ENTRE CALLE TEZOZÓMOC Y CALLE CREPÚSCULO, CALLE 5 DE MAYO ENTRE CALLE TEZOZÓMOC Y CALLE CREPÚSCULO COLONIA AMPLIACIÓN LOS REYES CP.	-99.10080297	19.34184807
1521	DIF210201923627	Ciudad de México	Iztapalapa	Iztapalapa	CALLE VALLE DE MEXICO COLONIA MIRAVALLS, 09696 IZTAPALAPA, IZTAPALAPA CIUDAD DE MÉXICO ENTRE CALLE MAIZ Y CALLE CAMPECHE, CALLE OAXACA CALLE VALLE DE MEXICO CALLE VALLE DE MEXICO COLONIA MIRAVALLS CP. 09696 ALCALDIA IZTAPAL	-99.00067753	19.33483619
1522	DIF210201923635	Ciudad de México	Iztapalapa	Iztapalapa	AVENIDA POZOS COLONIA LOMAS DE SANTA CRUZ, 09709 IZTAPALAPA, IZTAPALAPA CIUDAD DE MÉXICO ENTRE CALLE MELCHOR OCAMPO Y CALLE VIOLETAS, AVENIDA POZOS COLONIA LOMAS DE SANTA CRUZ, CP. 09709 IZTAPALAPA, IZTAPALAPA CIUDAD D	-99.03337844	19.33376209
1523	DIF210201923639	Ciudad de México	Iztapalapa	Iztapalapa	CALLE F. C. TERRAPLEN SAN RAFAEL COLONIA LOS ÁNGELES APANOAYA, 09710 IZTAPALAPA, IZTAPALAPA CIUDAD DE MÉXICO ENTRE CALLE RETAMA Y CALLE LIRIO, CALLE NOCHEBUENA CALLE F. C. TERRAPLEN SAN RAFAEL ENTRE CALLE RETAMA CALLE LIRIO Y	-99.05942883	19.34302305
1524	DIF210201923643	Ciudad de México	Iztapalapa	Iztapalapa	CALLE ARROYO TLÁLOC CALLE CHIMACÓATL CALLE PASTORES CALLE TLACOSITILUYAC Y CALLE TLAXCANES COLONIA AMPLIACIÓN RICARDO FLORES MAGÓN, 09828 IZTAPALAPA, IZTAPALAPA CIUDAD DE MÉXICO ENTRE PRIVADA ERMITA IZTAPALAPA Y CALLE TLATOANI,	-99.09973498	19.35284758
1525	DIF210201923645	Ciudad de México	Iztapalapa	Iztapalapa	CALLE EXPLORADORES EJRCITO ORIENTE COLONIA EJÉRCITO DE ORIENTE, 09230 IZTAPALAPA, IZTAPALAPA CIUDAD DE MÉXICO ENTRE CALLE BATALLA DEL 5 MAYO Y CALLE FELIX GUITIERREZ, CALLE FUERTE DE LORETO CALLE EXPLORADORES EJRCITO ORIENTE	-99.03166429	19.37164175
1526	DIF210201924332	Ciudad de México	Iztapalapa	Iztapalapa	CALLE ENRIQUE CONTEL COLONIA CHINAMPAC DE JUÁREZ, 09208 IZTAPALAPA, IZTAPALAPA CIUDAD DE MÉXICO ENTRE CALLE GRAN DECADA NACIONAL Y EJE VIAL EJE 7 ORIENTE GUELATAO, CALLE ENRIQUE CONTEL ENTRE CALLE GRAN DECADA NACIONAL Y EJ	-99.04143743	19.38466845
1527	DIF210201924359	Ciudad de México	Iztapalapa	Iztapalapa	CALLE CIRCUNVALACIÓN PUEBLO SAN SEBASTIÁN TECOLOXTITLA, 09520 IZTAPALAPA, IZTAPALAPA CIUDAD DE MÉXICO ENTRE CALLE MANZANILLO Y CALLE QUERÉTARO, CALLE CIRCUNVALACIÓN ENTRE CALLE MANZANILLO Y CALLE QUERÉTARO PUEBLO SAN SEBAST	-99.02073316	19.35920154
1528	DIF210201925863	Ciudad de México	Iztapalapa	Iztapalapa	AVENIDA JOSÉ MARÍA MORELOS Y PAVÓN COLONIA SAN JOSÉ BUENAVISTA, 09706 IZTAPALAPA, IZTAPALAPA CIUDAD DE MÉXICO ENTRE AVENIDA VILLA FRANQUEZA Y CALLE VILLA GENERAL MITRE, AVENIDA JOSÉ MARÍA MORELOS Y PAVÓN SAN JOSÉ BUENAVISTA	-99.03413599	19.32413658
1529	DIF210201925887	Ciudad de México	Iztapalapa	Iztapalapa	CERRADA PUENTETITLA CALLE LA VENTA Y CALLE FRANCISCO PASCUAL OROZCO COLONIA SAN LUCAS, 09000 IZTAPALAPA, IZTAPALAPA CIUDAD DE MÉXICO ENTRE CALLE PUENTETITLA Y CALLE FRANCISCO PASCUAL OROZCO, EJE VIAL 8 SUR CALZADA ERMITA IZTAP	-99.09678467	19.35621872

#	FOLIO	ESTADO	MUNICIPIO	LOCALIDAD	DIRECCION	LONGITUD	LATITUD
1530	DIF210201923649	Ciudad de México	Iztapalapa	Iztapalapa	AVENIDA POZOS COLONIA LOMAS DE SANTA CRUZ, 09709 IZTAPALAPA, IZTAPALAPA CIUDAD DE MÉXICO ENTRE CALLE VIOLETAS Y CALLE ALLENDE, AVENIDA POZOS COLONIA LOMAS DE SANTA CRUZ, CP. 09709 IZTAPALAPA, IZTAPALAPA CIUDAD DE MÉXICO	-99.03393978	19.33228293
1531	DIF210201923661	Ciudad de México	Iztapalapa	Iztapalapa	CALLE CACAMA CALLE CUICALI CALLE TONATIUH CALLE CHIMACÓATL Y AVENIDA ESTRELLA COLONIA ESTRELLA DEL SUR, 09820 IZTAPALAPA, IZTAPALAPA CIUDAD DE MÉXICO ENTRE CALLE NEZAHUALPILLI Y CALLE PUENTETITLA, CALLE CACAMA CALLE CUICAL	-99.10086514	19.35009727
1532	DIF210201923675	Ciudad de México	Iztapalapa	Iztapalapa	CALLE CAMINO REAL COLONIA BUENAVISTA, 09700 IZTAPALAPA, IZTAPALAPA CIUDAD DE MÉXICO ENTRE AVENIDA POZOS Y CALLE DALIAS, CALLE CAMINO REAL COLONIA BUENAVISTA, CP. 09700 IZTAPALAPA, IZTAPALAPA CIUDAD DE MÉXICO ENTRE A	-99.03360256	19.33045609
1533	DIF210201923682	Ciudad de México	Iztapalapa	Iztapalapa	CALLE SUR 129 Y CALLE AGRICULTORES COLONIA SANTA ISABEL INDUSTRIAL, 09820 IZTAPALAPA, IZTAPALAPA CIUDAD DE MÉXICO ENTRE CALLE CAMPESINOS Y AVENIDA TLÁHUAC, CALLE SUR 129 Y CALLE AGRICULTORES ENTRE CALLE CAMPESINOS Y AVENIDA	-99.10733203	19.35378086
1534	DIF210201924383	Ciudad de México	Iztapalapa	Iztapalapa	AVENIDA SAN FRANCISCO TLALTENCO COLONIA DESARROLLO URBANO QUETZALCOATL, 09700 IZTAPALAPA, IZTAPALAPA CIUDAD DE MÉXICO ENTRE CALLE YATZABETH Y CALLE TARASCOS, AVENIDA SAN FRANCISCO TLALTENCO COLONIA DESARROLLO URBANO QUETZA	-99.04426875	19.31890573
1535	DIF210201924387	Ciudad de México	Iztapalapa	Iztapalapa	CALLE ALDAMA COLONIA CELOALLIOTLI, 09960 IZTAPALAPA, IZTAPALAPA CIUDAD DE MÉXICO ENTRE CALLE IGNACIO ALDAMA Y CALLE GUACEPIL, CALLE ALDAMA ENTRE CALLE IGNACIO ALDAMA Y CALLE GUACEPIL COLONIA CELOALLIOTLI, CP. 09960 IZTAPALA	-99.06931489	19.29145956
1536	DIF210201924389	Ciudad de México	Iztapalapa	Iztapalapa	CALLE VENUSTIANO CARRANZA COLONIA CONSEJO AGRARISTA MEXICANO, 09760 IZTAPALAPA, IZTAPALAPA CIUDAD DE MÉXICO ENTRE CALLE PLUTARCO ELÍAS CALLES Y AVENIDA BENITO JUÁREZ, CALLE JESUS GARIBAY CALLE VENUSTIANO CARRANZA ENTRE CALLE	-99.06037463	19.33104492
1537	DIF210201924396	Ciudad de México	Iztapalapa	Iztapalapa	AVENIDA SAN FRANCISCO TLALTENCO COLONIA LA POLVORILLA, 09750 IZTAPALAPA, IZTAPALAPA CIUDAD DE MÉXICO ENTRE CALLE YATZABETH Y CALLE RICARDO FLORES MAGON, AVENIDA SAN FRANCISCO TLALTENCO COLONIA LA POLVORILLA CP. 09750 IZTAP	-99.04346262	19.31800606
1538	DIF210201925917	Ciudad de México	Iztapalapa	Iztapalapa	CERRADA TRIGO CALLE MAÍZ CERRADA VIRGINIA Y CALLE VERANO COLONIA XALPA, 09640 IZTAPALAPA, IZTAPALAPA CIUDAD DE MÉXICO ENTRE EJE VIAL 8 SUR CALZADA ERMITA IZTAPALAPA Y AVENIDA PRIMAVERA, LA OBRA SE DESARROLLA EN CERRADA TRI	-99.01649338	19.34869397
1539	DIF210201912925	Ciudad de México	Cuajimalpa de Morelos	San Lorenzo Acopilco	AVENIDA DE LAS CRUCES COLONIA SAN LORENZO ACOPIILCO, 05410 SAN LORENZO ACOPIILCO, CUAJIMALPA DE MORELOS CIUDAD DE MÉXICO ENTRE AVENIDA LEANDRO VALLE Y CALLE CAMINO DE HILA, LA OBRA SE REALIZARÁ SOBRE AVENIDA DE LAS CRUCES E	-99.331405	19.320701
1540	DIF210201924430	Ciudad de México	Iztapalapa	Iztapalapa	CALLE RÍO PERITAS COLONIA PUENTE BLANCO, 09770 IZTAPALAPA, IZTAPALAPA CIUDAD DE MÉXICO ENTRE CALLE RÍO NILO Y CALLE JESUS BARIBAY, CALLE RÍO CHURUBUSCO CALLE RÍO PERITAS ENTRE CALLE RÍO NILO CALLE JESUS BARIBAY Y CALLE RÍO CH	-99.06376781	19.32687328
1541	DIF210201924454	Ciudad de México	Iztapalapa	Iztapalapa	CALLE ROQUE GONZÁLEZ GARZA COLONIA PRESIDENTES DE MÉXICO, 09740 IZTAPALAPA, IZTAPALAPA CIUDAD DE MÉXICO ENTRE AVENIDA JOSÉ LÓPEZ PORTILLO Y AVENIDA BENITO JUÁREZ, CALLE JOSÉ JOAQUIN HERRERA CALLE ROQUE GONZÁLEZ GARZA ENTRE AV	-99.05946423	19.33264499
1542	DIF210201924464	Ciudad de México	Iztapalapa	Iztapalapa	AVENIDA SAN FRANCISCO TLALTENCO COLONIA DEGOLLADO - MEXICATLALLI, 09705 IZTAPALAPA, IZTAPALAPA CIUDAD DE MÉXICO ENTRE CALLE YAQUI Y CALLE ESTACION SEVILLA, AVENIDA SAN FRANCISCO TLALTENCO COLONIA ZONA RUSTICA DEGOLLADO ME	-99.04161608	19.31652149
1543	DIF210201924560	Ciudad de México	Iztapalapa	Iztapalapa	AVENIDA PUENTE RAMÍREZ COLONIA AMPLIACIÓN PARAJE SAN JUAN, 09839 IZTAPALAPA, IZTAPALAPA CIUDAD DE MÉXICO ENTRE AVENIDA IZTACCHIHUATL Y CALLE VICENTE DAVILA, CALLE JOSÉ TOMAS ESTRELLA AVENIDA PUENTE RAMÍREZ ENTRE AVENIDA IZTACC	-99.07051607	19.33895252
1544	DIF210201924566	Ciudad de México	Iztapalapa	Iztapalapa	AVENIDA 11 COLONIA SAN JUAN XALPA, 09850 IZTAPALAPA, IZTAPALAPA CIUDAD DE MÉXICO ENTRE CALLE BILBAO Y CALLE SABADELL, AVENIDA 11 ENTRE CALLE BILBAO Y CALLE SABADELL COLONIA SAN JUAN XALPA CP. 09850 IZTAPALAPA CIUDAD DE MÉXICO	-99.08228351	19.33020925
1545	DIF210201926057	Ciudad de México	Iztapalapa	Iztapalapa	CALLE LAS PEÑAS PIRUL CALLENUEVE COLONIA XALPA, 09640 IZTAPALAPA, IZTAPALAPA CIUDAD DE MÉXICO ENTRE CERRADA PIRUL Y CALLE SAUCE, LA OBRA SE DESARROLLA EN CALLES LAS PEÑAS PIRUL Y CALLENUEVE	-99.011133	19.34040742
1546	DIF210201923132	Ciudad de México	Iztapalapa	Iztapalapa	CALLE 15 DE SEPTIEMBRE COLONIA LOMAS DE ZARAGOZA, 09620 IZTAPALAPA, IZTAPALAPA CIUDAD DE MÉXICO ENTRE CALLE FELIPE ANGELES Y CALLE AGUSTIN MELGAR, CALLE LAZARO CARDENAS CALLE 15 DE SEPTIEMBRE ENTRE CALLE FELIPE ANGELES Y CALL	-98.99560815	19.35499321
1547	DIF210201924578	Ciudad de México	Iztapalapa	Iztapalapa	CALLE 71 COLONIA SANTA CRUZ MEYEHUALCO, 09290 IZTAPALAPA, IZTAPALAPA CIUDAD DE MÉXICO ENTRE AVENIDA 10 Y AVENIDA 4, CALLE 71 ENTRE AVENIDA 10 Y AVENIDA 4 COLONIA SANTA CRUZ MEYEHUALCO CP. 09290 IZTAPALAPA CIUDAD DE MÉXICO	-99.04742361	19.34710161



#	FOLIO	ESTADO	MUNICIPIO	LOCALIDAD	DIRECCION	LONGITUD	LATITUD
1548	DIF210201924591	Ciudad de México	Iztapalapa	Iztapalapa	AVENIDA 11 COLONIA SAN JUAN XALPA, 09850 IZTAPALAPA, IZTAPALAPA CIUDAD DE MÉXICO ENTRE CALLE BILBAO Y CALLE BELLAVISTA, AVENIDA 11 ENTRE CALLE BILBAO Y CALLE BELLAVISTA COLONIA SAN JUAN XALPA CP. 09850 IZTAPALAPA CIUDAD DE	-99.08194691	19.33115725
1549	DIF210201924595	Ciudad de México	Iztapalapa	Iztapalapa	CALLE CARRIL COLONIA SAN JUAN XALPA, 09850 IZTAPALAPA, IZTAPALAPA CIUDAD DE MÉXICO ENTRE CALLE 3 DE MAYO Y CALLE NAUTLA, CALLE NARANJO CALLE CARRIL ENTRE CALLE 3 DE MAYO Y CALLE NAUTLA CALLE NARANJO COLONIA SAN JUAN XALPA CP.	-99.08097014	19.33848056
1550	DIF210201924597	Ciudad de México	Iztapalapa	Iztapalapa	CALLE ESTRONCIO COLONIA EL MANTO, 09830 IZTAPALAPA, IZTAPALAPA CIUDAD DE MÉXICO ENTRE CALLE CIRCONIO Y CALLE GERMANIO, CALLE CHOCOLIN CALLE ESTRONCIO ENTRE CALLE CIRCONIO CALLE GERMANIO Y CALLE CHOCOLIN COLONIA EL MANTO, CP.	-99.07779735	19.34780075
1551	DIF210201924601	Ciudad de México	Iztapalapa	Iztapalapa	CALLE 71 COLONIA SANTA CRUZ MEYEHUALCO, 09290 IZTAPALAPA, IZTAPALAPA CIUDAD DE MÉXICO ENTRE AVENIDA SAMUEL GOMPERS Y AVENIDA 10, CALLE 71 ENTRE AVENIDA SAMUEL GOMPERS Y AVENIDA 10 COLONIA SANTA CRUZ MEYEHUALCO CP. 09290 IZT	-99.04735039	19.34967232
1552	DIF210201924603	Ciudad de México	Iztapalapa	Iztapalapa	CALLE CARRIL COLONIA SAN JUAN XALPA, 09850 IZTAPALAPA, IZTAPALAPA CIUDAD DE MÉXICO ENTRE CALLE MANZANARES Y CALLE ESTRELLA, CALLE LAURELES CALLE CARRIL ENTRE CALLE MANZANARES Y CALLE ESTRELLA CALLE LAURELES COLONIA SAN JUAN X	-99.08455921	19.33907096
1553	DIF210201924605	Ciudad de México	Iztapalapa	Iztapalapa	AVENIDA 11 COLONIA SAN JUAN XALPA, 09850 IZTAPALAPA, IZTAPALAPA CIUDAD DE MÉXICO ENTRE CALLE NAUTLA Y CALLE CARRIL, AVENIDA 11 ENTRE CALLE NAUTLA Y CALLE CARRIL COLONIA SAN JUAN XALPA CP. 09850 IZTAPALAPA CIUDAD DE MÉXICO	-99.08099228	19.33657835
1554	DIF210201924611	Ciudad de México	Iztapalapa	Iztapalapa	AVENIDA REFORMA POLITICA COLONIA REFORMA POLÍTICA, 09730 IZTAPALAPA, IZTAPALAPA CIUDAD DE MÉXICO ENTRE AVENIDA DE LAS TORRES Y AVENIDA DE LAS MINAS, AVENIDA REFORMA POLITICA COLONIA REFORMA CP. 09730 IZTAPALAPA IZTAPALAPA	-99.03249087	19.33633208
1555	DIF210201924620	Ciudad de México	Iztapalapa	Iztapalapa	AVENIDA 11 COLONIA SAN JUAN XALPA, 09850 IZTAPALAPA, IZTAPALAPA CIUDAD DE MÉXICO ENTRE CALLE BELLAVISTA Y CALLE NAUTLA, AVENIDA 11 ENTRE CALLE BELLAVISTA Y CALLE NAUTLA COLONIA SAN JUAN XALPA CP. 09850 IZTAPALAPA CIUDAD DE	-99.08151766	19.33381413
1556	DIF210201926100	Ciudad de México	Iztapalapa	Iztapalapa	CALLE PROF ENRIQUE CORONAM LA ESTRELLA Y CJON LA ESTRELLA BARRIO SAN PABLO, 09000 IZTAPALAPA, IZTAPALAPA CIUDAD DE MÉXICO ENTRE CALLE OTHON DE MANDIZABAL Y CALLE CERRO DE LA ESTRELLA, CALLE MORELOS LA OBRA SE DESARROLLA EN CA	-99.09151373	19.35747653
1557	DIF210201924623	Ciudad de México	Iztapalapa	Iztapalapa	AVENIDA 5 COLONIA RENOVACIÓN, 09209 IZTAPALAPA, IZTAPALAPA CIUDAD DE MÉXICO ENTRE CALLE 4 Y CALLE 12, AVENIDA 5 ENTRE CALLE 4 Y CALLE 12 COLONIA RENOVACIÓN CP. 09209 IZTAPALAPA CIUDAD DE MÉXICO	-99.04843427	19.37122553
1558	DIF210201924639	Ciudad de México	Iztapalapa	Iztapalapa	CALLE CARRIL COLONIA SAN JUAN XALPA, 09850 IZTAPALAPA, IZTAPALAPA CIUDAD DE MÉXICO ENTRE CALLE ESTACIONAMIENTO Y CALLE COMETA, CALLE CARRIL ENTRE CALLE ESTACIONAMIENTO Y CALLE COMETA COLONIA SAN JUAN XALPA CP. 09850 IZTAPAL	-99.08154014	19.33864686
1559	DIF210201924649	Ciudad de México	Iztapalapa	Iztapalapa	CALLE CAMINO REAL A SAN LORENZO COLONIA EL MANTO, 09830 IZTAPALAPA, IZTAPALAPA CIUDAD DE MÉXICO ENTRE CALLE FRANCISCO JAVIER MINA Y PROLONGACION FRANCISCO JAVIER MINA, CALLE MAFafa CALLE CAMINO REAL A SAN LORENZO ENTRE CALLE	-99.08289917	19.35385365
1560	DIF210201924653	Ciudad de México	Iztapalapa	Iztapalapa	CALLE 10 COLONIA JOSÉ LÓPEZ PORTILLO, 09920 IZTAPALAPA, IZTAPALAPA CIUDAD DE MÉXICO ENTRE CALLE GENERAL MANUEL ÁVILA CAMACHO Y CALLE 18, CALLE 10 ENTRE CALLE GENERAL MANUEL ÁVILA CAMACHO Y CALLE 18 COLONIA JOSÉ LÓPEZ PORTIL	-99.07910424	19.30838955
1561	DIF210201926128	Ciudad de México	Iztapalapa	Iztapalapa	CALLE SAN ANTONIO 3ER CALLEJÓN TICOMAC 6 DE PACHICALCO Y 9 CALLEJÓN DE PACHICALCO BARRIO SAN IGNACIO, 09000 IZTAPALAPA, IZTAPALAPA CIUDAD DE MÉXICO ENTRE CALLE SAN IGNACIO Y CALLE PACHICALCO, LA OBRA SE DESARROLLA EN CALLE	-99.09768942	19.36512703
1562	DIF210201926132	Ciudad de México	Iztapalapa	Iztapalapa	CALLE REFORMA AGRARIA CALLE REFORMA AGRÍCOLA CALLE REFORMA FISCAL CALLE MONTAÑA MERU CALLE MONTE ACONCAGUA CALLE MONTAÑA KABRUN CALLE 5 DE MAYO CALLE FRANCISCO VILLA CALLE DE LA ROSA CALLE REFORMA MAGISTERIAL CALLE FRANCISCO SARAB	-99.0294466	19.33629146
1563	DIF210201926144	Ciudad de México	Iztapalapa	Iztapalapa	CALLE CIRUELA MANZANA APOLO 11 MANDARINA PAPAYA Y CERRADA CHABACANO COLONIA XALPA, 09640 IZTAPALAPA, IZTAPALAPA CIUDAD DE MÉXICO ENTRE CALLE NISPEROS Y CALLE GUANABANA, CALLE LAICA LA OBRA SE DESARROLLA EN CALLE CIRUELA MANZA	-99.01755921	19.34009021
1564	DIF210201926158	Ciudad de México	Iztapalapa	Iztapalapa	CALLE VIOLETA CLAVEL TECUATITLAN XOCOHITEPANGO GARDENIA GLADIOLA RUBEN DARIÓ Y RUBEN DE LA BACA COLONIA XALPA, 09640 IZTAPALAPA, IZTAPALAPA CIUDAD DE MÉXICO ENTRE CALLE VEREDA 75 Y CALLE PEDRO LLAMAS, LA OBRA SE DESARROLLA	-99.02144014	19.33480177
1565	DIF210201923194	Ciudad de México	Iztapalapa	Iztapalapa	CALLE CARLOS L. GRACIDAS COLONIA CHINAMPAC DE JUÁREZ, 09208 IZTAPALAPA, IZTAPALAPA CIUDAD DE MÉXICO ENTRE CALLE 12 Y EJE VIAL EJE 5 SUR PROL. MARCELINO BUENDIA, CALLE CARLOS L. GRACIDAS ENTRE CALLE 12 Y EJE VIAL EJE 5 SUR P	-99.04859636	19.37246625

#	FOLIO	ESTADO	MUNICIPIO	LOCALIDAD	DIRECCION	LONGITUD	LATITUD
1566	DIF210201923200	Ciudad de México	Iztapalapa	Iztapalapa	AVENIDA PUENTE RAMÍREZ COLONIA PARAJE SAN JUAN, 09830 IZTAPALAPA, IZTAPALAPA CIUDAD DE MÉXICO ENTRE CALLE MIGUEL SOSA Y CAMINO VIEJO REAL DE SAN FRANCISCO, AVENIDA PUENTE RAMÍREZ ENTRE CALLE MIGUEL SOSA Y CAMINO VIEJO REAL	-99.06783277	19.33898333
1567	DIF210201924679	Ciudad de México	Iztapalapa	Iztapalapa	CALLE 10 COLONIA JOSÉ LÓPEZ PORTILLO, 09920 IZTAPALAPA, IZTAPALAPA CIUDAD DE MÉXICO ENTRE CALLE 21 Y CALLE 22, CALLE 10 ENTRE CALLE 21 Y CALLE 22 COLONIA JOSÉ LÓPEZ PORTILLO CP. 09920 IZTAPALAPA CIUDAD DE MÉXICO	-99.0824105	19.30436449
1568	DIF210201924689	Ciudad de México	Iztapalapa	Iztapalapa	CALLE GABRIELA MISTRAL COLONIA GUADALUPE DEL MORAL, 09300 IZTAPALAPA, IZTAPALAPA CIUDAD DE MÉXICO ENTRE CALLE GOLDA MEIR Y CALLE INDIRA GANDHI, CALLE GABRIELA MISTRAL ENTRE CALLE GOLDA MEIR Y CALLE INDIRA GANDHI COLONIA GUA	-99.06976576	19.36895373
1569	DIF210201924707	Ciudad de México	Iztapalapa	Iztapalapa	CALLE GABRIELA MISTRAL COLONIA LEYES DE REFORMA 2A SECCIÓN, 09310 IZTAPALAPA, IZTAPALAPA CIUDAD DE MÉXICO ENTRE CALLE GOLDA MEIR Y CALLE 20, CALLE GABRIELA MISTRAL ENTRE CALLE GOLDA MEIR Y CALLE 20 COLONIA LEYES DE REFORMA	-99.06945007	19.36923826
1570	DIF210201924715	Ciudad de México	Iztapalapa	Iztapalapa	EJE VIAL 8 SUR CALZADA ERMITA IZTAPALAPA BARRIO SAN PABLO, 09000 IZTAPALAPA, IZTAPALAPA CIUDAD DE MÉXICO ENTRE CALLE LA ESTRELLA Y EJE VIAL 5 ORIENTE AVENIDA JAVIER ROJO GÓMEZ, EJE VIAL 8 SUR CALZADA ERMITA IZTAPALAPA ENTRE	-99.08831917	19.35793295
1571	DIF210201924717	Ciudad de México	Iztapalapa	Iztapalapa	CALLE CERRO DE LA ESTRELLA COLONIA EL MANTO, 09830 IZTAPALAPA, IZTAPALAPA CIUDAD DE MÉXICO ENTRE CALLE GERMANIO Y CALLE CIPRES, CALLE CIRCONIO CALLE CERRO DE LA ESTRELLA ENTRE CALLE GERMANIO Y CALLE CIPRES CALLE CIRCONIO COLO	-99.08129904	19.34736788
1572	DIF210201924725	Ciudad de México	Iztapalapa	Iztapalapa	EJE VIAL 8 SUR CALZADA ERMITA IZTAPALAPA BARRIO SAN PABLO, 09000 IZTAPALAPA, IZTAPALAPA CIUDAD DE MÉXICO ENTRE CALLE LA ESTRELLA Y EJE VIAL 5 ORIENTE AVENIDA JAVIER ROJO GÓMEZ, EJE VIAL 8 SUR CALZADA ERMITA IZTAPALAPA ENTRE	-99.08843151	19.35784093
1573	DIF210201926172	Ciudad de México	Iztapalapa	Iztapalapa	CALLE MANDARINA PIÑA PALMAS ANTILLAS UVA PALMITAS ESPINOSILLA MIRASOLILLO CHIRIMOYA Y ZAZALI COLONIA XALPA, 09640 IZTAPALAPA, IZTAPALAPA CIUDAD DE MÉXICO ENTRE AVENIDA DE LAS MINAS Y CALLE GUANABANA, LA OBRA SE DESARROLLA E	-99.0168988	19.33581273
1574	DIF210201926176	Ciudad de México	Iztapalapa	Iztapalapa	CALLE COMONFORT AYUNTAMIENTO 8VO CJON PACHICALCO PACHICALCO 7MO CJON PACHICALCO ALLENDE TICOMAN SAN ANTONIO Y GENERAL ANAYA BARRIO SAN IGNACIO, 09000 IZTAPALAPA, IZTAPALAPA CIUDAD DE MÉXICO ENTRE CALLE MANUEL GONZALEZ Y CALLE L	-99.09448147	19.36284796
1575	DIF210201926194	Ciudad de México	Iztapalapa	Iztapalapa	CALLE CDA PLAN DE AYALA NIÑOS HEROES BENITO JUAREZ F. VILLANUEVA COMUNAL Y CDA. F. VILLANUEVA COLONIA CITLALLI, 09660 IZTAPALAPA, IZTAPALAPA CIUDAD DE MÉXICO ENTRE CALLE LEONARDO DA VINCI Y CALLE BUGAMBILIA, CALLE SALVADOR ALLE	-99.02561376	19.3405274
1576	DIF210201923266	Ciudad de México	Iztapalapa	Iztapalapa	CALLE GENERAL ANAYA BARRIO SANTA BÁRBARA, 09000 IZTAPALAPA, IZTAPALAPA CIUDAD DE MÉXICO ENTRE CALLE IGNACIO COMONFORT Y AVENIDA 5 DE MAYO, CALLE GENERAL ANAYA ENTRE CALLE IGNACIO COMONFORT Y AVENIDA 5 DE MAYO BARRIO SANTA B	-99.09960197	19.36172138
1577	DIF210201923293	Ciudad de México	Iztapalapa	Iztapalapa	CALLE IGNACIO MANUEL ALTAMIRANO COLONIA LAS PEÑAS, 09750 IZTAPALAPA, IZTAPALAPA CIUDAD DE MÉXICO ENTRE AVENIDA INSURGENTES Y CALLE PLAN DE AYALA, CALLE IGNACIO MANUEL ALTAMIRANO ENTRE AVENIDA INSURGENTES Y CALLE PLAN DE AYA	-99.04774638	19.33627048
1578	DIF210201924739	Ciudad de México	Iztapalapa	Iztapalapa	PERIFERICO ORIENTE UNIDAD HABITACIONAL UNIDAD VICENTE GUERRERO, 09200 IZTAPALAPA, IZTAPALAPA CIUDAD DE MÉXICO ENTRE EJE VIAL 6 SUR Y PERIFERICO ANILLO ORIENTE, CAMELLÓN DE PERIFÉRICO DE ORIENTE ENTRE EJE 6 SUR Y PERIFÉRICO	-99.0572104	19.36226165
1579	DIF210201926228	Ciudad de México	Iztapalapa	Iztapalapa	CALLE AVENA OTILIO MONATAÑO MOCTEZUMA FRANCISCO RENDON AV MANUEL CAÑAS 5 DE FEBRERO NARDO GLADIOLA Y NOCHEBUENA COLONIA LOMAS DE SANTA CRUZ, 09709 IZTAPALAPA, IZTAPALAPA CIUDAD DE MÉXICO ENTRE CALLE VILLA FRATI Y CALLE MELCHOR	-99.03464757	19.33429038
1580	DIF210201926248	Ciudad de México	Iztapalapa	Iztapalapa	CALLE CARLOS HANK GONZALEZ SAN PEDRO POZOS SAN PEDRO VILLA GONZALO VILLA FRANQUEZA VILLA GERIZ Y VILLA GONZALO COLONIA LOMAS DE SANTA CRUZ, 09709 IZTAPALAPA, IZTAPALAPA CIUDAD DE MÉXICO ENTRE CALLE CARLOS HANK GONZALEZ Y CALLE	-99.03673861	19.32796018
1581	DIF210201926259	Ciudad de México	Iztapalapa	Iztapalapa	CALLE CAMINO A LAS MINAS DE LAS TORRES BELLAVISTA REAL MIRADOR DALIAS RINCONADAS RND. SAN MIGUEL 2DA. Y 3RA. CDA. SAN MIGUEL COLONIA BUENAVISTA, 09700 IZTAPALAPA, IZTAPALAPA CIUDAD DE MÉXICO ENTRE CALLE MINEPANTLA Y CALLE RINC	-99.03172861	19.33241942
1582	DIF210201923306	Ciudad de México	Iztapalapa	Iztapalapa	CALLE PIPILA COLONIA SAN MIGUEL TEOTONGO SECCIÓN MERCEDES, 09630 IZTAPALAPA, IZTAPALAPA CIUDAD DE MÉXICO ENTRE CALLE JUAN DE LA BARRERA Y EJE VIAL 6 SUR LAS TORRES, CALLE 15 DE SEPTIEMBRE CALLE PIPILA ENTRE CALLE JUAN DE LA B	-98.9951958	19.34900447
1583	DIF210201923314	Ciudad de México	Iztapalapa	Iztapalapa	CALLE HERMANOS WRIGHT COLONIA SAN ANDRÉS TOMATLÁN, 09870 IZTAPALAPA, IZTAPALAPA CIUDAD DE MÉXICO ENTRE CALLE ROBERTO HARO Y AVENIDA TLÁHUAC, CALLE HERMANOS WRIGHT ENTRE CALLE ROBERTO HARO Y AVENIDA TLÁHUAC COLONIA SAN ANDRÉ	-99.10222887	19.32987624

#	FOLIO	ESTADO	MUNICIPIO	LOCALIDAD	DIRECCION	LONGITUD	LATITUD
1584	DIF210201923316	Ciudad de México	Iztapalapa	Iztapalapa	AVENIDA UNIVERSIDAD COLONIA PROGRESISTA, 09240 IZTAPALAPA, IZTAPALAPA CIUDAD DE MÉXICO ENTRE AVENIDA DIAZ SOTO Y GAMA Y AVENIDA EMILIO PORTES GIL, AVENIDA UNIVERSIDAD COLONIA PROGRESISTA, CP. 09240 IZTAPALAPA, IZTAPALAPA	-99.06268504	19.35683791
1585	DIF210201923329	Ciudad de México	Iztapalapa	Iztapalapa	EJE VIAL 4 - 5 COLONIA CHINAMPAC DE JUÁREZ, 09208 IZTAPALAPA, IZTAPALAPA CIUDAD DE MÉXICO ENTRE CALLE 1 Y EJE VIAL EJE 5 SUR PROL. MARCELINO BUENDIA, EJE VIAL 4 5 ENTRE CALLE 1 Y EJE VIAL EJE 5 SUR PROL. MARCELINO BUENDIA	-99.04834154	19.37100079
1586	DIF210201923343	Ciudad de México	Iztapalapa	Iztapalapa	AVENIDA CUAUHEMOC COLONIA SANTIAGO ACAHUALTEPEC, 09600 IZTAPALAPA, IZTAPALAPA CIUDAD DE MÉXICO ENTRE AVENIDA HIDALGO Y EJE VIAL 8 SUR CALZ. ERMITA IZTAPALAPA, EJE VIAL 6 SUR LAS TORRES AVENIDA CUAUHEMOC ENTRE AVENIDA HIDALGO	-99.00418968	19.35296751
1587	DIF210201923346	Ciudad de México	Iztapalapa	Iztapalapa	AVENIDA UNIVERSIDAD COLONIA PROGRESISTA, 09240 IZTAPALAPA, IZTAPALAPA CIUDAD DE MÉXICO ENTRE AVENIDA DIAZ SOTO Y GAMA Y AVENIDA EMILIO PORTES GIL, AVENIDA UNIVERSIDAD COLONIA PROGRESISTA, CP. 09240 IZTAPALAPA, IZTAPALAPA	-99.06259317	19.35700809
1588	DIF210201924020	Ciudad de México	Iztapalapa	Iztapalapa	AVENIDA POZOS COLONIA LOMAS DE SANTA CRUZ, 09709 IZTAPALAPA, IZTAPALAPA CIUDAD DE MÉXICO ENTRE CALLE VILLA GONZALO Y AVENIDA VILLA FRANQUEZA, AVENIDA POZOS COLONIA LOMAS DE SANTA CRUZ, CP. 09709 IZTAPALAPA, IZTAPALAPA	-99.03623757	19.32649209
1589	DIF210201924052	Ciudad de México	Iztapalapa	Iztapalapa	CALLE CAMPESINOS Y CALLE SUR 129 COLONIA LOS CIPRESSES, 09810 IZTAPALAPA, IZTAPALAPA CIUDAD DE MÉXICO ENTRE EJE VIAL 3 ORIENTE ARNESES Y AVENIDA TLÁHUAC, CALLE AGRICULTORES CALLE CAMPESINOS Y CALLE SUR 129 ENTRE EJE VIAL 3 ORI	-99.10807073	19.35276842
1590	DIF210201924059	Ciudad de México	Iztapalapa	Iztapalapa	AVENIDA TERRAPLEN FERROCARRIL SAN RAFAEL COLONIA LA ERA, 09720 IZTAPALAPA, IZTAPALAPA CIUDAD DE MÉXICO ENTRE EJE VIAL 8 SUR Y AVENIDA INSURGENTES, AVENIDA 5 DE MAYO AVENIDA TERRAPLEN FERROCARRIL SAN RAFAEL EJE VIAL 8 SUR AVEN	-99.0577307	19.34112057
1591	DIF210201926267	Ciudad de México	Iztapalapa	Iztapalapa	CALLE 16 DE SEPTIEMBRE AYUNTAMIENTO GUADALUPE, PRIV DOLORES, MORELOS BARRIO SAN JOSÉ, 09000 IZTAPALAPA, IZTAPALAPA CIUDAD DE MÉXICO ENTRE CALLE IGNACIO ALLENDA Y EJE VIAL 6 SUR TRABAJADORAS, LA OBRA SE DESARROLLÓ EN CALLE 1	-99.08853336	19.36479011
1592	DIF210201923350	Ciudad de México	Iztapalapa	Iztapalapa	CALLE ITURBIDE BARRIO SAN LUCAS, 09000 IZTAPALAPA, IZTAPALAPA CIUDAD DE MÉXICO ENTRE AVENIDA 5 DE MAYO Y EJE VIAL 8 SUR CALZADA ERMITA IZTAPALAPA, CALLE ITURBIDE ENTRE AVENIDA 5 DE MAYO Y EJE VIAL 8 SUR CALZADA ERMITA IZTAP	-99.09699406	19.35926641
1593	DIF210201923359	Ciudad de México	Iztapalapa	Iztapalapa	CALLE HERMANOS WRIGHT COLONIA FUEGO NUEVO, 09800 IZTAPALAPA, IZTAPALAPA CIUDAD DE MÉXICO ENTRE CALLE EMILIO BERLINER Y CALLE 16 DE SEPTIEMBRE, CALLE HERMANOS WRIGHT ENTRE CALLE EMILIO BERLINER Y CALLE 16 DE SEPTIEMBRE COLON	-99.10128317	19.33188825
1594	DIF210201923365	Ciudad de México	Iztapalapa	Iztapalapa	CALLE VILLA JIMENA COLONIA DESARROLLO URBANO QUETZALCOATL, 09700 IZTAPALAPA, IZTAPALAPA CIUDAD DE MÉXICO ENTRE CALLE CANAL DE SUEZ Y CALLE VILLA FRANQUEZA, CALLE VILLA JIMENA ENTRE CALLE CANAL DE SUEZ Y CALLE VILLA FRANQUEZ	-99.04860502	19.32824611
1595	DIF210201924077	Ciudad de México	Iztapalapa	Iztapalapa	AVENIDA VILLA FRANQUEZA COLONIA SAN JOSÉ BUENAVISTA, 09706 IZTAPALAPA, IZTAPALAPA CIUDAD DE MÉXICO ENTRE CALLE VILLA GONZALO Y CALLE JOSE MARIA MORELOS Y PAVON, AVENIDA VILLA FRANQUEZA COLONIA SAN JOSÉ BUENAVISTA, CP.	-99.03492726	19.32595042
1596	DIF210201924079	Ciudad de México	Iztapalapa	Iztapalapa	CALLE CONSTITUCIÓN DE APATZINGAN - GRAL. NICOLÁS BRAVO COLONIA UNIDAD EJÉRCITO CONSTITUCIONALISTA, 09220 IZTAPALAPA, IZTAPALAPA CIUDAD DE MÉXICO ENTRE PERIFERICO ANILLO PERIFÉRICO CANAL DE SAN JUAN Y CALLE SUPER MANZANA 2,	-99.05790302	19.38875227
1597	DIF210201924096	Ciudad de México	Iztapalapa	Iztapalapa	AVENIDA INSURGENTES COLONIA SANTA CRUZ MEYEHUALCO, 09700 IZTAPALAPA, IZTAPALAPA CIUDAD DE MÉXICO ENTRE CALZADA EL VERGEL Y , AVENIDA INSURGENTES ENTRE CALZADA EL VERGEL COLONIA SANTA CRUZ MEYEHUALCO, CP. 09700 IZTAPALAPA,	-99.05126544	19.33871941
1598	DIF210201923389	Ciudad de México	Iztapalapa	Iztapalapa	CALLE JACOBO WATT COLONIA SAN ANTONIO CULHUACÁN, 09800 IZTAPALAPA, IZTAPALAPA CIUDAD DE MÉXICO ENTRE AVENIDA TLÁHUAC Y CALLE DEFENSA NACIONAL, CALLE JACOBO WATT ENTRE AVENIDA TLÁHUAC Y CALLE DEFENSA NACIONAL COLONIA SAN ANT	-99.10946192	19.3350187
1599	DIF210201923402	Ciudad de México	Iztapalapa	Iztapalapa	CALLE PLAN DE AYALA COLONIA CARLOS HANK GONZALEZ, 09700 IZTAPALAPA, IZTAPALAPA CIUDAD DE MÉXICO ENTRE CALLE HIDALGO Y CALLE CANAL RUPPEL, CALLE PLAN DE AYALA ENTRE CALLE HIDALGO Y CALLE CANAL RUPPEL COLONIA CARLOS HANK GONZ	-99.05156716	19.33280175
1600	DIF210201923414	Ciudad de México	Iztapalapa	Iztapalapa	CALLE CANAL DE PANAMA COLONIA LAS PEÑAS, 09750 IZTAPALAPA, IZTAPALAPA CIUDAD DE MÉXICO ENTRE CALLE PEDRO LASCURAN Y CALLE PORFIRIO DÍAZ, CALLE CANAL DE PANAMA NTR E CALLE PEDRO LASCURAN Y CALLE PORFIRIO DÍAZ COLONIA LAS PEÑA	-99.05296849	19.33224475
1601	DIF210201924113	Ciudad de México	Iztapalapa	Iztapalapa	AVENIDA VILLA FRANQUEZA COLONIA BUENAVISTA, 09700 IZTAPALAPA, IZTAPALAPA CIUDAD DE MÉXICO ENTRE CALLE VERACRUZ Y AVENIDA PINOS, AVENIDA VILLA FRANQUEZA BUENAVISTA CP. 09700 IZTAPALAPA, IZTAPALAPA CIUDAD DE MÉXICO ENTRE CALL	-99.03225579	19.32607799

#	FOLIO	ESTADO	MUNICIPIO	LOCALIDAD	DIRECCION	LONGITUD	LATITUD
1602	DIF210201924129	Ciudad de México	Iztapalapa	Iztapalapa	CALZADA EL VERGEL COLONIA LAS PEÑAS, 09750 IZTAPALAPA, IZTAPALAPA CIUDAD DE MÉXICO ENTRE CALLE BENITO MIRANDA Y CERRADA RAFAEL GONZÁLEZ, CALZADA EL VERGEL ENTRE CALLE BENITO MIRANDA Y CERRADA RAFAEL GONZÁLEZ COLONIA LAS PEÑ	-99.05448729	19.33593043
1603	DIF210201923438	Ciudad de México	Iztapalapa	Iztapalapa	CALLE CANAL DE PANAMA COLONIA INSURGENTES, 09750 IZTAPALAPA, IZTAPALAPA CIUDAD DE MÉXICO ENTRE CALLE LUCIO BLANCO Y CALLE CANAL RUUPEL, CALLE CANAL DE PANAMA ENTRE CALLE LUCIO BLANCO Y CALLE CANAL RUUPEL COLONIA INSURGENTES	-99.05337131	19.3319203
1604	DIF210201923468	Ciudad de México	Iztapalapa	Iztapalapa	CALLE PORFIRIO DÍAZ BARRIO SAN LUCAS, 09000 IZTAPALAPA, IZTAPALAPA CIUDAD DE MÉXICO ENTRE CALLE IGNACIO COMONFORT Y EJE VIAL 8 SUR CALZADA ERMITA IZTAPALAPA, CALLE PORFIRIO DÍAZ ENTRE CALLE IGNACIO COMONFORT Y EJE VIAL 8 SU	-99.09488667	19.35878333
1605	DIF210201924153	Ciudad de México	Iztapalapa	Iztapalapa	CALLE EXPLORADORES EJRCITO ORIENTE COLONIA EJÉRCITO DE ORIENTE, 09230 IZTAPALAPA, IZTAPALAPA CIUDAD DE MÉXICO ENTRE CALLE JOAQUIN BARGUEN Y CALLE JUAN L. ENRIQUEZ, CALLE FUERTE DE LORETO CALLE EXPLORADORES EJRCITO ORIENTE EN	-99.02631662	19.36767838
1606	DIF210201924163	Ciudad de México	Iztapalapa	Iztapalapa	CALLE INDEPENDENCIA COLONIA SAN LORENZO TEZONCO, 09790 IZTAPALAPA, IZTAPALAPA CIUDAD DE MÉXICO ENTRE PRIVADA LAS CRUCES Y CALLE PORFIRIO DÍAZ, CALLE INDEPENDENCIA ENTRE PRIVADA LAS CRUCES Y CALLE PORFIRIO DÍAZ COLONIA SAN L	-99.06905023	19.31259318
1607	DIF210201924171	Ciudad de México	Iztapalapa	Iztapalapa	CALLE ENRIQUE CONTEL COLONIA CHINAMPAC DE JUÁREZ, 09208 IZTAPALAPA, IZTAPALAPA CIUDAD DE MÉXICO ENTRE AVENIDA TELECOMUNICACIONES Y CALLE GRAN DECADA NACIONAL, CALLE ENRIQUE CONTEL ENTRE AVENIDA TELECOMUNICACIONES Y CALLE GR	-99.0450661	19.3866049
1608	DIF210201923472	Ciudad de México	Iztapalapa	Iztapalapa	AVENIDA UNIDAD MODELO COLONIA UNIDAD MODELO, 09089 IZTAPALAPA, IZTAPALAPA CIUDAD DE MÉXICO ENTRE CALLE PROLONGACION EMILIANO ZAPATA Y CALLE ORIENTE 160, EJE VIAL 2 ORIENTE CALZADA DE LA VIGA AVENIDA UNIDAD MODELO ENTRE CALLE	-99.12528144	19.36375718
1609	DIF210201923482	Ciudad de México	Iztapalapa	Iztapalapa	AVENIDA MEXICO COLONIA MIGUEL DE LA MADRID HURTADO, 09698 IZTAPALAPA, IZTAPALAPA CIUDAD DE MÉXICO ENTRE CALLE IXTLAHUACAN Y EJE VIAL 6 SUR LAS TORRES, CALLE OAXACA AVENIDA MEXICO ENTRE CALLE IXTLAHUACAN Y EJE VIAL 6 SUR LAS T	-99.00036361	19.34599543
1610	DIF210201923486	Ciudad de México	Iztapalapa	Iztapalapa	CALLE ALLENDE BARRIO SAN PEDRO, 09000 IZTAPALAPA, IZTAPALAPA CIUDAD DE MÉXICO ENTRE CALLE AYUNTAMIENTO Y EJE VIAL 5 ORIENTE AVENIDA JAVIER ROJO GÓMEZ, CALLE ALLENDE ENTRE CALLE AYUNTAMIENTO Y EJE VIAL 5 ORIENTE AVENIDA JAVI	-99.0876591	19.36304427
1611	DIF210201923496	Ciudad de México	Iztapalapa	Iztapalapa	AVENIDA MEXICO COLONIA IZTLAHUACÁN, 09690 IZTAPALAPA, IZTAPALAPA CIUDAD DE MÉXICO ENTRE CALLE MAGUEYES Y CALLE LAZARO CARDENAS, CALLE NAYARIT AVENIDA MEXICO ENTRE CALLE MAGUEYES Y CALLE LAZARO CARDENAS CALLE NAYARIT AVENIDA M	-98.99705932	19.34538459
1612	DIF210201923504	Ciudad de México	Iztapalapa	Iztapalapa	CALLE ALLENDE BARRIO SAN PEDRO, 09000 IZTAPALAPA, IZTAPALAPA CIUDAD DE MÉXICO ENTRE CALLE CUAUHTÉMOC Y EJE VIAL 5 ORIENTE AVENIDA JAVIER ROJO GÓMEZ, CALLE ALLENDE ENTRE CALLE CUAUHTÉMOC Y EJE VIAL 5 ORIENTE AVENIDA JAVIER R	-99.08743858	19.36294195
1613	DIF210201923506	Ciudad de México	Iztapalapa	Iztapalapa	CALLE ORIENTE 160 COLONIA UNIDAD MODELO, 09089 IZTAPALAPA, IZTAPALAPA CIUDAD DE MÉXICO ENTRE CALLE UNIDAD MODELO Y AVENIDA RIO CHURUBUSCO, CALLE RETORNO 105 CALLE ORIENTE 160 ENTRE CALLE UNIDAD MODELO AVENIDA RIO CHURUBUSCO Y	-99.12532311	19.36500108
1614	DIF210201924195	Ciudad de México	Iztapalapa	Iztapalapa	CALLE MERCADO COLONIA SAN LORENZO TEZONCO, 09790 IZTAPALAPA, IZTAPALAPA CIUDAD DE MÉXICO ENTRE CALLE INDEPENDENCIA Y AVENIDA TLAHUAC, CALLE MERCADO Y AV INDEPENDENCIA ENTRE CALLE INDEPENDENCIA Y AVENIDA TLAHUAC	-99.06825357	19.30999137
1615	DIF210201924202	Ciudad de México	Iztapalapa	Iztapalapa	CALLE EXPLORADORES EJRCITO ORIENTE COLONIA EL PARAÍSO, 09230 IZTAPALAPA, IZTAPALAPA CIUDAD DE MÉXICO ENTRE CALLE TLAHUAC Y CALLE HERMENEGILDO GALEANA, CALLE INGENIEROS TOPOGRAFOS CALLE EXPLORADORES EJRCITO ORIENTE ENTRE CALLE	-99.03134256	19.37142155
1616	DIF210201924210	Ciudad de México	Iztapalapa	Iztapalapa	CALLE GENERAL FELIPE ANGELES COLONIA LOS ÁNGELES APANOAYA, 09710 IZTAPALAPA, IZTAPALAPA CIUDAD DE MÉXICO ENTRE CALLE LIRIO Y CALLE F. C. TERRAPLEN SAN RAFAEL, AVENIDA CENTAURO DEL NORTE CALLE GENERAL FELIPE ANGELES ENTRE CALL	-99.05957534	19.34033747
1617	DIF210201924219	Ciudad de México	Iztapalapa	Iztapalapa	CALLE CUAUHTÉMOC PUEBLO SANTA CRUZ MEYEHUALCO, 09700 IZTAPALAPA, IZTAPALAPA CIUDAD DE MÉXICO ENTRE EJE VIAL 8 SUR CALZADA ERMITA IZTAPALAPA Y CALLE IGNACIO MANUEL ALTAMIRANO, CALLE CUAUHTÉMOC COLONIA PUEBLO SANTA CRUZ MEYE	-99.04832198	19.34193544
1618	DIF210201924227	Ciudad de México	Iztapalapa	Iztapalapa	CALLE PLAN DE AYALA AMPLIACION SANTA MARÍA AZTUAHUACÁN, 09570 IZTAPALAPA, IZTAPALAPA CIUDAD DE MÉXICO ENTRE AVENIDA MORELOS Y AVENIDA SANTA CRUZ MEYEHUALCO, CALLE PLAN DE AYALA ENTRE AVENIDA MORELOS Y AVENIDA SANTA CRUZ MEYE	-99.03379808	19.34802285
1619	DIF210201924229	Ciudad de México	Iztapalapa	Iztapalapa	AVENIDA F. C. TERRAPLEN SAN RAFAEL COLONIA LA ERA, 09720 IZTAPALAPA, IZTAPALAPA CIUDAD DE MÉXICO ENTRE EJE VIAL 8 SUR Y AVENIDA INSURGENTES, AVENIDA 5 DE MAYO AVENIDA F. C. TERRAPLEN SAN RAFAEL ENTRE EJE VIAL 8 SUR AVENIDA IN	-99.05925744	19.34322363

#	FOLIO	ESTADO	MUNICIPIO	LOCALIDAD	DIRECCION	LONGITUD	LATITUD
1620	DIF210201923516	Ciudad de México	Iztapalapa	Iztapalapa	AVENIDA MEXICO COLONIA MIGUEL DE LA MADRID HURTADO, 09698 IZTAPALAPA, IZTAPALAPA CIUDAD DE MÉXICO ENTRE CALLE PAROTAS Y EJE VIAL 6 SUR LAS TORRES, CALLE SASATRA AVENIDA MEXICO ENTRE CALLE PAROTAS Y EJE VIAL 6 SUR LAS TORRES C	-99.00296324	19.34825397
1621	DIF210201923520	Ciudad de México	Iztapalapa	Iztapalapa	CALLE ORIENTE 160 COLONIA UNIDAD MODELO, 09089 IZTAPALAPA, IZTAPALAPA CIUDAD DE MÉXICO ENTRE CALLE RETORNO 105 Y EJE VIAL 2 ORIENTE CALZADA DE LA VIGA, CALLE UNIDAD MODELO CALLE ORIENTE 160 ENTRE CALLE RETORNO 105 EJE VIAL 2	-99.12338399	19.36547611
1622	DIF210201923522	Ciudad de México	Iztapalapa	Iztapalapa	CALLE TRIGO CALABAZAS, MAIZ, SAUCES COLONIA TENORIOS, 09680 IZTAPALAPA, IZTAPALAPA CIUDAD DE MÉXICO ENTRE CALLE CALABAZAS TRIGO Y CALLE SAUCES LA ERA, GORRION, CALLE TRIGO CALABAZAS MAIZ, SAUCES TENORIOS, CP. 09680 IZTAPALA	-99.02141319	19.32881621
1623	DIF210201923528	Ciudad de México	Iztapalapa	Iztapalapa	CALLE JACOBO WATT Y CALLE GOBERNACIÓN COLONIA FUEGO NUEVO, 09800 IZTAPALAPA, IZTAPALAPA CIUDAD DE MÉXICO ENTRE AVENIDA TLÁHUAC Y CALLE HERMANOS WRIGHT, CALLE JACOBO WATT Y CALLE GOBERNACIÓN ENTRE AVENIDA TLÁHUAC Y CALLE HER	-99.10511147	19.33352954
1624	DIF210201923535	Ciudad de México	Iztapalapa	Iztapalapa	CALLE GORRION COLONIA TENORIOS, 09680 IZTAPALAPA, IZTAPALAPA CIUDAD DE MÉXICO ENTRE CALLE SAUCES Y CALLE CONSEJO URBANO, CALLE GORRION TENORIOS CP. 09680 IZTAPALAPA, IZTAPALAPA CIUDAD DE MÉXICO ENTRE CALLE SAUCES Y CALLE CO	-99.02273022	19.32893977
1625	DIF210201923537	Ciudad de México	Iztapalapa	Iztapalapa	CALLE CANUTILLO COLONIA LOMAS DE LA ESTANCIA, 09640 IZTAPALAPA, IZTAPALAPA CIUDAD DE MÉXICO ENTRE CALLE CAÑADA Y CALLE LEONA VICARIO, CALLE OAXACA CALLE CANUTILLO ENTRE CALLE CAÑADA Y CALLE LEONA VICARIO CALLE OAXACA COLONIA	-99.00301108	19.33635547
1626	DIF210201923541	Ciudad de México	Iztapalapa	Iztapalapa	AVENIDA MIGUEL HIDALGO BARRIO SAN MIGUEL, 09360 IZTAPALAPA, IZTAPALAPA CIUDAD DE MÉXICO ENTRE EJE VIAL 5 ORIENTE AVENIDA JAVIER ROJO GÓMEZ Y CALLE GUADALUPE GÓMEZ, AVENIDA MIGUEL HIDALGO ENTRE EJE VIAL 5 ORIENTE AVENIDA JAV	-99.08513187	19.35792391
1627	DIF210201923553	Ciudad de México	Iztapalapa	Iztapalapa	AVENIDA MIGUEL HIDALGO BARRIO SAN MIGUEL, 09360 IZTAPALAPA, IZTAPALAPA CIUDAD DE MÉXICO ENTRE EJE VIAL 5 ORIENTE AVENIDA JAVIER ROJO GÓMEZ Y CALLE GUADALUPE GÓMEZ, AVENIDA MIGUEL HIDALGO ENTRE EJE VIAL 5 ORIENTE AVENIDA JAV	-99.08514131	19.35799227
1628	DIF210201924247	Ciudad de México	Iztapalapa	Iztapalapa	CALLE GENERAL FELIPE ANGELES COLONIA FRANCISCO VILLA, 09720 IZTAPALAPA, IZTAPALAPA CIUDAD DE MÉXICO ENTRE AVENIDA BENITO JUAREZ Y AVENIDA CENTAURO DEL NORTE, AVENIDA CANAL DE GARAY CALLE GENERAL FELIPE ANGELES ENTRE AVENIDA B	-99.05875081	19.33563609
1629	DIF210201924249	Ciudad de México	Iztapalapa	Iztapalapa	CALLE EVERARDO RODRIGUEZ COLONIA SANTA MARTHA ACATITLA, 09510 IZTAPALAPA, IZTAPALAPA CIUDAD DE MÉXICO ENTRE CALLE FELIPE NERI Y CALLE CAYETANO ANDRADE, CALLE ZACATECAS CALLE EVERARDO RODRIGUEZ ENTRE CALLE FELIPE NERI Y CALLE	-99.01132916	19.3639108
1630	DIF210201924255	Ciudad de México	Iztapalapa	Iztapalapa	CALLE ENRIQUE CONTEL COLONIA CHINAMPAC DE JUÁREZ, 09208 IZTAPALAPA, IZTAPALAPA CIUDAD DE MÉXICO ENTRE CALLE GRAN DECADA NACIONAL Y CALZADA IGNACIO ZARAGOZA, CALLE ENRIQUE CONTEL ENTRE CALLE GRAN DECADA NACIONAL Y CALZADA IG	-99.04078566	19.38584078
1631	DIF210201924275	Ciudad de México	Iztapalapa	Iztapalapa	CALLE CUAUHTEMOC PUEBLO SANTA CRUZ MEYEHUALCO, 09700 IZTAPALAPA, IZTAPALAPA CIUDAD DE MÉXICO ENTRE CALLE GUADALUPE VICTORIA Y CALLE BENITO JUAREZ, CALLE CUAUHTEMOC COLONIA PUEBLO SANTA CRUZ MEYEHUALCO CP. 09700 IZTAPALAPA	-99.04207171	19.34070903
1632	DIF210201924288	Ciudad de México	Iztapalapa	Iztapalapa	CALLE PLAN DE AYALA COLONIA EJÉRCITO DE AGUA PRIETA, 09578 IZTAPALAPA, IZTAPALAPA CIUDAD DE MÉXICO ENTRE AVENIDA FUERTE DE LORETO Y EJE VIAL 5 SUR AV CIRCUNVALACIÓN., CALLE PLAN DE AYALA ENTRE AVENIDA FUERTE DE LORETO Y 5 S	-99.03021028	19.36430827
1633	DIF210201923561	Ciudad de México	Iztapalapa	Iztapalapa	AVENIDA INSURGENTES COLONIA REFORMA POLÍTICA, 09730 IZTAPALAPA, IZTAPALAPA CIUDAD DE MÉXICO ENTRE CALLE JUSTO SIERRA Y AVENIDA REFORMA POLITICA, AVENIDA INSURGENTES COLONIA REFORMA POLÍTICA CP. 09730 IZTAPALAPA IZTAPALAPA	-99.03344957	19.33952679
1634	DIF210201923569	Ciudad de México	Iztapalapa	Iztapalapa	CALLE ANTROPOLOGOS COLONIA EL TRIUNFO, 09430 IZTAPALAPA, IZTAPALAPA CIUDAD DE MÉXICO ENTRE CALLE CARDIOLOGOS Y AVENIDA CANAL DE APATLACO, EJE VIAL 2 ORIENTE CALLE ANTROPOLOGOS ENTRE CALLE CARDIOLOGOS AVENIDA CANAL DE APATLACO	-99.11837896	19.37897849
1635	DIF210201923577	Ciudad de México	Iztapalapa	Iztapalapa	AVENIDA MIGUEL HIDALGO BARRIO SAN MIGUEL, 09360 IZTAPALAPA, IZTAPALAPA CIUDAD DE MÉXICO ENTRE CALLE FAISAN Y CALLE CRISTÓBAL COLÓN, AVENIDA MIGUEL HIDALGO ENTRE CALLE FAISAN Y CALLE CRISTÓBAL COLÓN BARRIO SAN MIGUEL CP. 093	-99.07528309	19.35437217
1636	DIF210201923579	Ciudad de México	Iztapalapa	Iztapalapa	CALLE ANTROPOLOGOS COLONIA APATLACO, 09430 IZTAPALAPA, IZTAPALAPA CIUDAD DE MÉXICO ENTRE AVENIDA CANAL DE APATLACO Y CALLE CARDIOLOGOS, CALLE CALCULISTAS CALLE ANTROPOLOGOS ENTRE AVENIDA CANAL DE APATLACO CALLE CARDIOLOGOS Y	-99.11837568	19.37876689
1637	DIF210201923583	Ciudad de México	Iztapalapa	Iztapalapa	CALLE VICENTE GUERRERO COLONIA CULHUACÁN, 09800 IZTAPALAPA, IZTAPALAPA CIUDAD DE MÉXICO ENTRE CALLE JACOBO WATT Y CALLE AGUSTIN DE ITURBIDE, CALLE VICENTE GUERRERO ENTRE CALLE JACOBO WATT Y CALLE AGUSTIN DE ITURBIDE COLONIA	-99.10780226	19.33606601

#	FOLIO	ESTADO	MUNICIPIO	LOCALIDAD	DIRECCION	LONGITUD	LATITUD
1638	DIF210201923587	Ciudad de México	Iztapalapa	Iztapalapa	CALLE VALLE DE MEXICO COLONIA MIRAVALLS, 09696 IZTAPALAPA, IZTAPALAPA CIUDAD DE MÉXICO ENTRE CALLE SAN PABLO Y CALLE ECLIPSE, CALLE HUECAMPOOL CALLE VALLE DE MEXICO ENTRE CALLE SAN PABLO Y CALLE ECLIPSE CALLE HUECAMPOOL COLO	-98.99991783	19.33469103
1639	DIF210201924292	Ciudad de México	Iztapalapa	Iztapalapa	CALLE ENRIQUE CONTEL COLONIA CHINAMPAC DE JUÁREZ, 09208 IZTAPALAPA, IZTAPALAPA CIUDAD DE MÉXICO ENTRE AVENIDA TELECOMUNICACIONES Y CALLE GRAN DECADA NACIONAL, CALLE ENRIQUE CONTEL ENTRE AVENIDA TELECOMUNICACIONES Y CALLE GR	-99.04539408	19.38666981
1640	DIF210201924304	Ciudad de México	Iztapalapa	Iztapalapa	CALLE YUCATAN COLONIA SAN SEBASTIÁN TECOLOXTITLA, 09520 IZTAPALAPA, IZTAPALAPA CIUDAD DE MÉXICO ENTRE BRECHA 5 DE MAYO Y CALLE MORELOS, DIAGONAL 8 SUR CALZ. ERMITA IZTAPALAPA CALLE YUCATAN ENTRE BRECHA 5 DE MAYO Y CALLE MOREL	-99.01442546	19.36100888
1641	DIF210201924314	Ciudad de México	Iztapalapa	Iztapalapa	PROLONGACION OCTAVIO PAZ COLONIA SANTA MARTHA ACATITLA NORTE, 09140 IZTAPALAPA, IZTAPALAPA CIUDAD DE MÉXICO ENTRE CALLE FRANCISCO C. MORALES Y CALLE JACARANDAS, CALLE OYAMELES PROLONGACION OCTAVIO PAZ ENTRE CALLE FRANCISCO C.	-99.00534903	19.36883924
1642	DIF210201924321	Ciudad de México	Iztapalapa	Iztapalapa	CALLE CUAUHEMOC PUEBLO SANTA CRUZ MEYEHUALCO, 09700 IZTAPALAPA, IZTAPALAPA CIUDAD DE MÉXICO ENTRE CALLE BENITO JUAREZ Y CALLE JUSTO SIERRA, CALLE CUAUHEMOC PUEBLO SANTA CRUZ MEYEHUALCO CP. 09700 IZTAPALAPA IZTAPALAPA CIU	-99.03755898	19.33963603
1643	DIF210201935476	Ciudad de México	Iztapalapa	Iztapalapa	CALLE TOLTECAS COLONIA SANTA BÁRBARA, 09000 IZTAPALAPA, IZTAPALAPA CIUDAD DE MÉXICO ENTRE CALLE COBOS Y CALLE PRIMERA COBOS, PRIVADA TOLTECAS CALLE TOLTECAS ENTRE CALLE COBOS CALLE PRIMERA COBOS Y CALLE PRIVADA TOLTECAS COLON	-99.10375487	19.36098135
1644	DIF210201935490	Ciudad de México	Iztapalapa	Iztapalapa	AVENIDA BENITO JUÁREZ COLONIA EL ROSARIO, 09930 IZTAPALAPA, IZTAPALAPA CIUDAD DE MÉXICO ENTRE CALLE GARDENIAS Y CALLE GLADIOLAS, AVENIDA BENITO JUÁREZ ENTRE CALLE GARDENIAS Y CALLE GLADIOLAS COLONIA EL ROSARIO, CP. 09930 IZ	-99.06702684	19.30053752
1645	DIF210201935502	Ciudad de México	Iztapalapa	Iztapalapa	AVENIDA HERMINIO CHAVARRÍA COLONIA SANTA MARÍA AZTAHUACÁN, 09570 IZTAPALAPA, IZTAPALAPA CIUDAD DE MÉXICO ENTRE CALLE MANUEL ÁVILA CAMACHO Y AVENIDA CIRCUNVALACIÓN, AVENIDA HERMINIO CHAVARRÍA ENTRE CALLE MANUEL ÁVILA CAMACHO	-99.02778786	19.35517416
1646	DIF210201935503	Ciudad de México	Iztapalapa	Iztapalapa	AVENIDA INSURGENTES PUEBLO SANTA CRUZ MEYEHUALCO, 09700 IZTAPALAPA, IZTAPALAPA CIUDAD DE MÉXICO ENTRE CERRADA INSURGENTES Y AVENIDA JUSTO SIERRA, AVENIDA INSURGENTES PUEBLO SANTA CRUZ MEYEHUALCO CP. 09700 IZTAPALAPA, IZTAPA	-99.03892927	19.33588245
1647	DIF210201935505	Ciudad de México	Iztapalapa	Iztapalapa	CALLE ALBARRADA COLONIA LEYES DE REFORMA 1A SECCIÓN, 09310 IZTAPALAPA, IZTAPALAPA CIUDAD DE MÉXICO ENTRE EJE VIAL 6 SUR AV. JALISCO Y CALLE 12, CALLE ALBARRADA ENTRE EJE VIAL 6 SUR AV. JALISCO Y CALLE 12 COLONIA LEYES DE RE	-99.06704395	19.36364902
1648	DIF210201935506	Ciudad de México	Iztapalapa	Iztapalapa	CALLE PACHICALCO BARRIO SAN IGNACIO, 09000 IZTAPALAPA, IZTAPALAPA CIUDAD DE MÉXICO ENTRE CALLE NOVENO CALLEJÓN PACHICALCO Y EJE VIAL 6 SUR TRABAJADORAS SOCIALES, PROLONGACION ALLENDE CALLE PACHICALCO ENTRE CALLE NOVENO CALLEJ	-99.09447845	19.36588164
1649	DIF210201935508	Ciudad de México	Iztapalapa	Iztapalapa	CALLE BUGAMBILIAS COLONIA EL ROSARIO, 09930 IZTAPALAPA, IZTAPALAPA CIUDAD DE MÉXICO ENTRE CALLE GLADIOLAS Y CALLE CAOBA, CALLE BUGAMBILIAS ENTRE CALLE GLADIOLAS Y CALLE CAOBA COLONIA EL ROSARIO, CP. 09930 IZTAPALAPA, IZTAPA	-99.06600592	19.29807943
1650	DIF210201935511	Ciudad de México	Iztapalapa	Iztapalapa	AVENIDA INSURGENTES COLONIA DESARROLLO URBANO QUETZALCOATL, 09700 IZTAPALAPA, IZTAPALAPA CIUDAD DE MÉXICO ENTRE CALLE URSULO GALVAN Y AVENIDA MANUEL CAÑAS, AVENIDA INSURGENTES COLONIA DESARROLLO URBANO QUETZALCOATL CP. 0970	-99.04460069	19.33758205
1651	DIF210201935512	Ciudad de México	Iztapalapa	Iztapalapa	CALLE JOSUÉ G. ARCO ESCOBEDO COLONIA PROGRESISTA, 09240 IZTAPALAPA, IZTAPALAPA CIUDAD DE MÉXICO ENTRE CALLE ALBARRADA Y CALLE FRANCISCO I. MADERO, CALLE JOSUÉ G. ARCO ESCOBEDO ENTRE CALLE ALBARRADA Y CALLE FRANCISCO I. MADE	-99.06561299	19.36178325
1652	DIF210201935517	Ciudad de México	Iztapalapa	Iztapalapa	CALLE GENERAL PABLO GARCÍA COLONIA JUAN ESCUTIA, 09100 IZTAPALAPA, IZTAPALAPA CIUDAD DE MÉXICO ENTRE CALLE GENERAL FRANCISCO LEYVA Y AVENIDA GENERAL JUAN CRISÓSTOMO BONILLA, CALLE GENERAL PABLO GARCÍA ENTRE CALLE GENERAL FR	-99.03775405	19.38790248
1653	DIF210201935519	Ciudad de México	Iztapalapa	Iztapalapa	CALLE DÍAZ SOTO Y GAMA COLONIA UNIDAD VICENTE GUERRERO, 09200 IZTAPALAPA, IZTAPALAPA CIUDAD DE MÉXICO ENTRE CALLE 3RA. CERRADA JAIME SABADINO Y PERIFERICO ANILLO PERIFÉRICO, CALLE DÍAZ SOTO Y GAMA ENTRE CALLE 3RA. CERRADA J	-99.05922027	19.35974125
1654	DIF210201935525	Ciudad de México	Iztapalapa	Iztapalapa	AVENIDA REVOLUCIÓN COLONIA TEPALCATES, 09210 IZTAPALAPA, IZTAPALAPA CIUDAD DE MÉXICO ENTRE CALLE PRIMAVERA Y CALLE SANTA TERESA, AVENIDA REVOLUCIÓN ENTRE CALLE PRIMAVERA Y CALLE SANTA TERESA COLONIA TEPALCATES, CP. 09210 IZ	-99.0560715	19.38882436
1655	DIF210201935831	Ciudad de México	Venustiano Carranza	Venustiano Carranza	AVENIDA 6 COLONIA VALENTÍN GÓMEZ FARIAS, 15010 VENUSTIANO CARRANZA, VENUSTIANO CARRANZA CIUDAD DE MÉXICO ENTRE BOULEVARD PUERTO AÉREO Y CALLE 9, AVENIDA 4 LA OBRA SE REALIZARÁ EN AVENIDA 6 ENTRE BOULEVAR PUERTO AÉREO Y CALLE	-99.0971915	19.41762977

#	FOLIO	ESTADO	MUNICIPIO	LOCALIDAD	DIRECCION	LONGITUD	LATITUD
1656	DIF210201935833	Ciudad de México	Venustiano Carranza	Venustiano Carranza	AVENIDA 6 COLONIA VALENTÍN GÓMEZ FARIAS, 15010 VENUSTIANO CARRANZA, VENUSTIANO CARRANZA CIUDAD DE MÉXICO ENTRE CALLE 9 Y CALLE 17, AVENIDA 4 LA OBRA SE REALIZARÁ EN AVENIDA 6 ENTRE CALLE 9 Y CALLE 17, EN LA COLONIA VALENTÍN	-99.09543332	19.41661522
1657	DIF210201936028	Ciudad de México	Iztapalapa	Iztapalapa	CALLE CACAMATZIN NEZAHUALCOYOTL CORONADO ILHUICAMINA ACAMAPICHTLI LUIS ECHEVERRI Y BATALLA DE OJITOS COLONIA EL PARAÍSO, 09230 IZTAPALAPA, IZTAPALAPA CIUDAD DE MÉXICO ENTRE CALZADA IGNACIO ZARAGOZA Y CALLE BATALLA DE OJITOS,	-99.03383199	19.37833875
1658	DIF210201936034	Ciudad de México	Iztapalapa	Iztapalapa	CALLE SITIO DE IZUCAR ROSALIO BUSTAMANTE SOLON ARGUELLO DEL CONDE Y REINA XOCHITL COLONIA SANTA MARTHA ACATITLA SUR, 09530 IZTAPALAPA, IZTAPALAPA CIUDAD DE MÉXICO ENTRE CALZADA IGNACIO ZARAGOZA Y CALLE ESCUADRON TRUJANO, LA	-99.02348702	19.37589048
1659	DIF210201936037	Ciudad de México	Iztapalapa	Iztapalapa	CALLE CUTBERTO AROCHE CIRILO ARENAS ANDRES ARRIETA LAUREANO ESTUDILLO ELISA ACUÑA Y ROSSETY Y FRANCISCO CESAR COLONIA SANTA MARTHA ACATITLA NORTE, 09140 IZTAPALAPA, IZTAPALAPA CIUDAD DE MÉXICO ENTRE AVENIDA TEXCOCO Y AVENIDA GE	-99.01983474	19.37997863
1660	DIF210201936039	Ciudad de México	Iztapalapa	Iztapalapa	CALLE BATALLA 5 DE MAYO AND. RAFAEL ESPAÑA AND. ANSELMO LARA Y FELIZ GUTIERREZ COLONIA EJÉRCITO DE ORIENTE ZONA PEÑÓN, 09239 IZTAPALAPA, IZTAPALAPA CIUDAD DE MÉXICO ENTRE CALLE EXPLORADORES EJERCITO DE ORIENTE Y AVENIDA FUERTE	-99.03334425	19.3713983
1661	DIF210201936044	Ciudad de México	Iztapalapa	Iztapalapa	CALLE FÉLIX GUTIÉRREZ AGUSTÍN BOTELLO AV. FUERTE DE LORETO Y CARLOS RAMÍREZ COLONIA EJÉRCITO DE ORIENTE ZONA PEÑÓN, 09239 IZTAPALAPA, IZTAPALAPA CIUDAD DE MÉXICO ENTRE AVENIDA EXPLORADORES EJERCITO DE ORIENTE Y AVENIDA F, L	-99.030826	19.36852563
1662	DIF210201936151	Ciudad de México	Iztapalapa	Iztapalapa	CALLE FÉLIX HERNÁNDEZ ROMÁN DE LOS SANTOS JOSE MARÍA MUNGIA LUIS GALEANA Y VICENTE SANTA MARÍA COLONIA ERMITA ZARAGOZA, 09180 IZTAPALAPA, IZTAPALAPA CIUDAD DE MÉXICO ENTRE RETORNO CONSTITUCIÓN DE APATZINGÁN Y CALLE CONGRESO DE	-98.9941291	19.36554104
1663	DIF210201936165	Ciudad de México	Iztapalapa	Iztapalapa	CALLE FRANCISCO I. MADERO 2DA. CDA 5 DE FEBRERO EJE 8 SUR CALZ. ERMITA IZTAPALAPA PROVIDENCIA SANTIAGO FRANCISCO SARABIA JOSE IDELICATO Y SANTIAGO PUEBLO SANTA MARTHA ACATITLA, 09510 IZTAPALAPA, IZTAPALAPA CIUDAD DE MÉXICO ENTR	-99.00328184	19.35922335
1664	DIF210201936182	Ciudad de México	Iztapalapa	Iztapalapa	CALLE GENERAL JUAN ENRIQUEZ 1RA. CDA. GENERAL JUAN ENRIQUEZ 2DA. CDA. GENERAL JUAN ENRIQUEZ 3RA. CDA. GENERAL JUAN ENRIQUEZ 4TA. CDA. GENERAL JUAN ENRIQUEZ 5TA. CDA. GENERAL JUAN ENRIQUEZ 6TA. CDA. GENERAL JUAN ENRIQUEZ Y LIC. EST	-99.03334545	19.38753243
1665	DIF210201938745	Ciudad de México	Venustiano Carranza	Venustiano Carranza	Sidar y Rovirosa 169 colonia el parque, alcaldía Venustiano Carranza ciudad de México	-99.113701	19.419262
1666	DIF210201939095	Ciudad de México	Cuauhtémoc	Cuauhtémoc	nezahuacoyotl 109, col. centro	-99.151884	19.441647
1667	DIF210201936330	Ciudad de México	Iztapalapa	Iztapalapa	CALLE ENCINOS Y DENTRO DE UNIDAD HABITACIONAL COLONIA SANTA MARTHA ACATITLA NORTE, 09140 IZTAPALAPA, IZTAPALAPA CIUDAD DE MÉXICO ENTRE AVENIDA TEXCOCO Y CALLE MACAHUITE, CALLE PIRULES LA OBRA SE DESARROLLA EN CALLE ENCINOS Y	-99.00445413	19.37429579
1668	DIF210201940016	Ciudad de México	Tlalpan	Tlalpan	Plaza de la Constitución, Tlalpan Centro I, 14000 Ciudad de México, CDMX, México	-99.1673671	19.2885891
1669	DIF210201940146	Ciudad de México	Gustavo A. Madero	Gustavo A. Madero	Ing. Carlos Daza 214, Guadalupe Insurgentes, Gustavo A. Madero, 07870 Ciudad de México, CDMX, México	-99.13182735	19.47518009
1670	DIF210201938519	Ciudad de México	Xochimilco	Xochimilco	GUADALUPE I RAMIRES 4 BARRIO EL ROSARIO ALCALDIA XOCCHIMILCO	-99.104913	19.263462
1671	DIF210201939298	Ciudad de México	Iztapalapa	Iztapalapa	Granjas San Antonio, 09070 Ciudad de México, CDMX, México	-99.1082647	19.3624884
1672	DIF210201939298	Ciudad de México	Álvaro Obregón	Álvaro Obregón	Camino Viejo a Mixcoac S/N, San Bartolo Ameyalco, Álvaro Obregón, 01800 Ciudad de México, CDMX, México	-99.26646888	19.33697575
1673	DIF210201935112	Ciudad de México	Iztapalapa	Iztapalapa	CALLE SIRACUSA - CRUZADO COLONIA LOMAS ESTRELLA, 09890 IZTAPALAPA, IZTAPALAPA CIUDAD DE MÉXICO ENTRE CALLE CARTAGO Y AVENIDA TLAHUAC, CALLE SIRACUSA CRUZADO ENTRE CALLE CARTAGO Y AVENIDA TLAHUAC COLONIA LOMAS ESTRELLA CP.	-99.09321279	19.3199279
1674	DIF210201939308	Ciudad de México	Tlalpan	Tlalpan	Calz. de Tlalpan, Toriello Guerra, Ciudad de México, CDMX, México	-99.1567374	19.2941451
1675	DIF210201939308	Ciudad de México	Cuauhtémoc	Cuauhtémoc	Av Arcos de Belén, Colonia Centro, Centro, Ciudad de México, CDMX, México	-99.1456059	19.4270694
1676	DIF210201935127	Ciudad de México	Iztapalapa	Iztapalapa	CIRCUITO INTERIOR AVENIDA RÍO CHURUBUSCO COLONIA UNIDAD MODELO, 09089 IZTAPALAPA, IZTAPALAPA CIUDAD DE MÉXICO ENTRE CALLE ORIENTE 160 Y CALLE EXHACIENDA DE GUADALUPE, AVENIDA UNIDAD MODELO CIRCUITO INTERIOR AVENIDA RÍO CHURUB	-99.12787222	19.36319193
1677	DIF210201935128	Ciudad de México	Iztapalapa	Iztapalapa	CALLE PAROTAS COLONIA MIGUEL DE LA MADRID HURTADO, 09698 IZTAPALAPA, IZTAPALAPA CIUDAD DE MÉXICO ENTRE CALLE SASATRA Y CALLE CAMINO REAL, AVENIDA MEXICO CALLE PAROTAS ENTRE CALLE SASATRA Y CALLE CAMINO REAL AVENIDA MEXICO COL	-99.00570802	19.34902109
1678	DIF210201935129	Ciudad de México	Iztapalapa	Iztapalapa	CALLE OAXACA COLONIA MIGUEL DE LA MADRID HURTADO, 09698 IZTAPALAPA, IZTAPALAPA CIUDAD DE MÉXICO ENTRE CALLE SENTIMIENTO Y CALLE CAMPECHE, CALLE REVOLUCION CALLE OAXACA ENTRE CALLE SENTIMIENTO Y CALLE CAMPECHE CALLE REVOLUCION	-99.00194305	19.34246386
1679	DIF210201935143	Ciudad de México	Iztapalapa	Iztapalapa	EJE VIAL 2 ORIENTE CALZADA DE LA VIGA COLONIA UNIDAD MODELO, 09089 IZTAPALAPA, IZTAPALAPA CIUDAD DE MÉXICO ENTRE CALLE ORIENTE 160 Y PROLONGACION EMILIANO ZAPATA, RETORNO 302 DE EMILIANO ZAPATA EJE VIAL 2 ORIENTE CALZADA DE L	-99.1227312	19.36361833

#	FOLIO	ESTADO	MUNICIPIO	LOCALIDAD	DIRECCION	LONGITUD	LATITUD
1680	DIF210201935232	Ciudad de México	Iztapalapa	Iztapalapa	EJE VIAL 5 ORIENTE JAVIER ROJO GÓMEZ BARRIO SAN MIGUEL, 09360 IZTAPALAPA, IZTAPALAPA CIUDAD DE MÉXICO ENTRE AVENIDA MIGUEL HIDALGO Y CALLE G. TORRES QUINTERO, EJE VIAL 5 ORIENTE JAVIER ROJO GÓMEZ ENTRE AVENIDA MIGUEL HIDALG	-99.08496514	19.35946351
1681	DIF210201935242	Ciudad de México	Iztapalapa	Iztapalapa	AVENIDA JOSÉ MARÍA MORELOS PUEBLO CULHUACÁN, 09800 IZTAPALAPA, IZTAPALAPA CIUDAD DE MÉXICO ENTRE AVENIDA TLAHUAC Y CALLE CAMINO LOS REYES, AVENIDA JOSÉ MARÍA MORELOS ENTRE AVENIDA TLAHUAC Y CALLE CAMINO LOS REYES PUEBLO CUL	-99.10789901	19.33951538
1682	DIF210201942036	Ciudad de México	Miguel Hidalgo	Miguel Hidalgo	Calz. Chivatito, Bosque de Chapultepec I Secc, Ciudad de México, CDMX, México	-99.1926909	19.4222354
1683	DIF210201935267	Ciudad de México	Iztapalapa	Iztapalapa	EJE VIAL 6 SUR LAS TORRES COLONIA SAN MIGUEL TEOTONGO SECCIÓN TORRES, 09630 IZTAPALAPA, IZTAPALAPA CIUDAD DE MÉXICO ENTRE CALLE UNION DE COLONOS Y CALLE OLVIDO, CALLE AUTOPISTA MEXICO-PUEBLA EJE VIAL 6 SUR LAS TORRES ENTRE CA	-98.99046504	19.34703947
1684	DIF210201935290	Ciudad de México	Iztapalapa	Iztapalapa	AVENIDA CENTAURO DEL NORTE COLONIA FRANCISCO VILLA, 09720 IZTAPALAPA, IZTAPALAPA CIUDAD DE MÉXICO ENTRE AVENIDA CANAL DE GARAY Y CALLE PASO DEL NORTE, CALLE COLOMBUS AVENIDA CENTAURO DEL NORTE ENTRE AVENIDA CANAL DE GARAY CAL	-99.06188168	19.33820208
1685	DIF210201935293	Ciudad de México	Iztapalapa	Iztapalapa	EJE VIAL 6 SUR LAS TORRES COLONIA SAN MIGUEL TEOTONGO SECCIÓN RANCHITO, 09630 IZTAPALAPA, IZTAPALAPA CIUDAD DE MÉXICO ENTRE CALLE LAZARO CARDENAS Y CALLE 5 DE MAYO, CALLE AUTOPISTA MEXICO-PUEBLA EJE VIAL 6 SUR LAS TORRES ENTR	-98.98540233	19.34612865
1686	DIF210201935298	Ciudad de México	Iztapalapa	Iztapalapa	CALLE CENTAURO DEL NORTE COLONIA FRANCISCO VILLA, 09720 IZTAPALAPA, IZTAPALAPA CIUDAD DE MÉXICO ENTRE CALLE GENERAL LUCIO BLANCO Y CALLE GENERAL FELIPE ÁNGELES, CALLE BACHIMBA CALLE CENTAURO DEL NORTE ENTRE CALLE GENERAL LUCI	-99.05836106	19.33815123
1687	DIF210201935302	Ciudad de México	Iztapalapa	Iztapalapa	EJE VIAL 6 SUR LAS TORRES COLONIA SAN MIGUEL TEOTONGO SECCIÓN CAPILLA, 09630 IZTAPALAPA, IZTAPALAPA CIUDAD DE MÉXICO ENTRE CALLE 1RO DE MAYO Y CALLE MANOLO MARTINEZ, CALLE JOSELITO HUERTA EJE VIAL 6 SUR LAS TORRES ENTRE CALL	-98.98585966	19.3459082
1688	DIF210201942043	Ciudad de México	Miguel Hidalgo	Miguel Hidalgo	Av. de los Compositores, Bosque de Chapultepec II Secc, 11100 Ciudad de México, CDMX, México	-99.1990829	19.4147919
1689	DIF210201942049	Ciudad de México	Miguel Hidalgo	Miguel Hidalgo	Av. de los Compositores, Bosque de Chapultepec II Secc, Miguel Hidalgo, 11100 Ciudad de México, CDMX, México	-99.19967651	19.41479244
1690	DIF210201935314	Ciudad de México	Iztapalapa	Iztapalapa	AVENIDA DE LAS MINAS COLONIA BUENAVISTA, 09700 IZTAPALAPA, IZTAPALAPA CIUDAD DE MÉXICO ENTRE CERRADA PRIMAVERA Y CALLE CERRO FLORIDO, AVENIDA DE LAS MINAS COLONIA BUENAVISTA CP. 09700 IZTAPALAPA, IZTAPALAPA CIUDAD DE MÉXICO	-99.02428443	19.32494684
1691	DIF210201935318	Ciudad de México	Iztapalapa	Iztapalapa	EJE VIAL 6 SUR LAS TORRES COLONIA SANTIAGO ACAHUALTEPEC 2A. AMPLIACIÓN, 09609 IZTAPALAPA, IZTAPALAPA CIUDAD DE MÉXICO ENTRE CALLE JUAREZ Y CALLE TLATLAYA, CALLE OCTAVIO SENTIES EJE VIAL 6 SUR LAS TORRES ENTRE CALLE JUAREZ Y C	-99.00772111	19.35012447
1692	DIF210201935323	Ciudad de México	Iztapalapa	Iztapalapa	EJE VIAL 6 SUR LAS TORRES COLONIA MIGUEL DE LA MADRID HURTADO, 09698 IZTAPALAPA, IZTAPALAPA CIUDAD DE MÉXICO ENTRE CALLE PAROTAS Y AVENIDA MEXICO, CALLE SASATRA EJE VIAL 6 SUR LAS TORRES ENTRE CALLE PAROTAS Y AVENIDA MEXICO C	-99.00454413	19.34948642
1693	DIF210201935355	Ciudad de México	Iztapalapa	Iztapalapa	CALLE ELISA ACUÑA Y ROSSETY COLONIA SANTA MARTHA ACATITLA NORTE, 09140 IZTAPALAPA, IZTAPALAPA CIUDAD DE MÉXICO ENTRE CALLE EUGENIO AVIÑA Y CALLE ZACAN, AVENIDA GENERAL FRANCISCO VILLA CALLE ELISA ACUÑA Y ROSSETY ENTRE CALLE E	-99.02308534	19.37999147
1694	DIF210201935357	Ciudad de México	Iztapalapa	Iztapalapa	AVENIDA JOSÉ LÓPEZ PORTILLO COLONIA CONSEJO AGRARISTA MEXICANO, 09760 IZTAPALAPA, IZTAPALAPA CIUDAD DE MÉXICO ENTRE CALLE PALMAS Y CALLE 1ER ANDADOR PALMAS, CALLE ENCINOS AVENIDA JOSÉ LÓPEZ PORTILLO ENTRE CALLE PALMAS CALLE 1	-99.05789331	19.32185537
1695	DIF210201935358	Ciudad de México	Iztapalapa	Iztapalapa	AVENIDA SANTA CRUZ MEYEHUALCO COLONIA SANTA MARÍA AZTAHUACÁN, 09570 IZTAPALAPA, IZTAPALAPA CIUDAD DE MÉXICO ENTRE CALLE AQUILES SERDÁN Y CALLE PLAN DE AYALA, AVENIDA SANTA CRUZ MEYEHUALCO ENTRE CALLE AQUILES SERDÁN Y CALLE	-99.035012	19.34783061
1696	DIF210201935445	Ciudad de México	Iztapalapa	Iztapalapa	CALLE IRINEO LEJIA Y AVENIDA PUENTE RAMÍREZ COLONIA PARAJE SAN JUAN, 09830 IZTAPALAPA, IZTAPALAPA CIUDAD DE MÉXICO ENTRE CALLE CAMINO VIEJO REAL DE SAN FRENCISCO Y CALLE HORTENSIA, CALLE FRANCISCO TREVIÑO CALLE IRINEO LEJIA Y	-99.06734412	19.33984389
1697	DIF210201935446	Ciudad de México	Iztapalapa	Iztapalapa	CALLE AHUEHUETES COLONIA SANTA MARTHA ACATITLA NORTE, 09140 IZTAPALAPA, IZTAPALAPA CIUDAD DE MÉXICO ENTRE CALLE TRUENOS Y CALLE CEDROS, CALLE PIRULES CALLE AHUEHUETES ENTRE CALLE TRUENOS Y CALLE CEDROS CALLE PIRULES COLONIA S	-99.00819484	19.37289793
1698	DIF210201935450	Ciudad de México	Iztapalapa	Iztapalapa	CALLE AHUEHUETES COLONIA SANTA MARTHA ACATITLA NORTE, 09140 IZTAPALAPA, IZTAPALAPA CIUDAD DE MÉXICO ENTRE CALLE TRUENOS Y CALLE CEDROS, CALLE PIRULES CALLE AHUEHUETES ENTRE CALLE TRUENOS Y CALLE CEDROS CALLE PIRULES COLONIA S	-99.00821712	19.37300493
1699	DIF210201935451	Ciudad de México	Iztapalapa	Iztapalapa	CALLE VICENTE DÁVILA COLONIA SAN JUAN JOYA, 09839 IZTAPALAPA, IZTAPALAPA CIUDAD DE MÉXICO ENTRE AVENIDA PUENTE RAMÍREZ Y AVENIDA IZTACCÍHUATL, CALLE JOSÉ JURADO CALLE VICENTE DÁVILA ENTRE AVENIDA PUENTE RAMÍREZ AVENIDA IZTACC	-99.06657427	19.33683646



#	FOLIO	ESTADO	MUNICIPIO	LOCALIDAD	DIRECCION	LONGITUD	LATITUD
1700	DIF210201935528	Ciudad de México	Iztapalapa	Iztapalapa	CALLE ACAHUATL COLONIA CELOALLIOTLI, 09960 IZTAPALAPA, IZTAPALAPA CIUDAD DE MÉXICO ENTRE CALLE JOSÉ MARIA VELASCO Y CALLE MACAHUITE, CALLE ACAHUATL ENTRE CALLE JOSÉ MARIA VELASCO Y CALLE MACAHUITE COLONIA CELOALLIOTLI CP. 0	-99.07115136	19.28997546
1701	DIF210201935529	Ciudad de México	Iztapalapa	Iztapalapa	AVENIDA INSURGENTES COLONIA LAS PEÑAS, 09750 IZTAPALAPA, IZTAPALAPA CIUDAD DE MÉXICO ENTRE CALLE AGUSTIN MELGAR Y CALLE IGNACIO MANUEL ALTAMIRANO, AVENIDA INSURGENTES COLONIA LAS PEÑAS CP. 09750 IZTAPALAPA, IZTAPALAPA CIUDA	-99.04893443	19.33851047
1702	DIF210201937968	Ciudad de México	Iztapalapa	Iztapalapa	aldama 63	-99.092623	19.359004
1703	DIF210201938913	Ciudad de México	Cuauhtémoc	Cuauhtémoc	nezahualcoyotl 109, colonia centro	-99.151884	19.441647
1704	DIF210201940601	Ciudad de México	Gustavo A. Madero	Gustavo A. Madero	Ote. 171 367, Pueblo de San Juan de Aragón, Gustavo A. Madero, 07470 Ciudad de México, CDMX, México	-99.10496235	19.47419893
1705	DIF210201941421	Ciudad de México	Benito Juárez	Benito Juárez	Av. División del Nte., Sta Cruz Atoyac, Ciudad de México, CDMX, México	-99.156008	19.3680469
1706	DIF210201941423	Ciudad de México	Benito Juárez	Benito Juárez	Av. División del Nte., Sta Cruz Atoyac, Ciudad de México, CDMX, México	-99.156008	19.3680469
1707	DIF210201943729	Ciudad de México	Coyoacán	Coyoacán	Manuela Medina, Coapa, Culhuacan CTM IX A, Ciudad de México, CDMX, México	-99.1076996	19.311751
1708	DIF210201935639	Ciudad de México	Iztapalapa	Iztapalapa	AVENIDA RÍO TUXPAN COLONIA PASEOS DE CHURUBUSCO, 09030 IZTAPALAPA, IZTAPALAPA CIUDAD DE MÉXICO ENTRE AVENIDA CANAL DE TEZONTLE Y AVENIDA RÍO SOTO LA MARINA, AVENIDA RÍO TUXPAN ENTRE AVENIDA CANAL DE TEZONTLE Y AVENIDA RÍO S	-99.08723842	19.38449476
1709	DIF210201940021	Ciudad de México	Iztapalapa	Iztapalapa	San Lorenzo Tezonco, Ciudad de México, CDMX, México	-99.0674757	19.3122309
1710	DIF210201940027	Ciudad de México	Iztacalco	Iztacalco	Santa Anita, Santa Anita, 08300 Ciudad de México, CDMX, México	-99.12099123	19.40468348
1711	DIF210201942312	Ciudad de México	Gustavo A. Madero	Gustavo A. Madero	Av. Insurgentes Nte., Magdalena de las Salinas, Ciudad de México, CDMX, México	-99.1298659	19.480933
1712	DIF210201935650	Ciudad de México	Iztapalapa	Iztapalapa	AVENIDA HIDALGO COLONIA SAN NICOLÁS TOLENTINO, 09850 IZTAPALAPA, IZTAPALAPA CIUDAD DE MÉXICO ENTRE CALLE 1RA. PRIV. DE HIDALGO Y CALLE UNIDAD SAN NICOLÁS TOLENTINO, AVENIDA HIDALGO ENTRE CALLE 1RA. PRIV. DE HIDALGO Y CALLE	-99.09076804	19.32884548
1713	DIF210201935653	Ciudad de México	Iztapalapa	Iztapalapa	AVENIDA JOSÉ MARÍA MORELOS BARRIO SAN ANTONIO CULHUACÁN, 09800 IZTAPALAPA, IZTAPALAPA CIUDAD DE MÉXICO ENTRE CALLE BENITO JUÁREZ Y AVENIDA TLAHUAC, AVENIDA JOSÉ MARÍA MORELOS ENTRE CALLE BENITO JUÁREZ Y AVENIDA TLAHUAC BARR	-99.10935881	19.33979064
1714	DIF210201935660	Ciudad de México	Iztapalapa	Iztapalapa	CALLE GANADEROS PUEBLO LOS REYES CULHUACÁN, 09840 IZTAPALAPA, IZTAPALAPA CIUDAD DE MÉXICO ENTRE EJE VIAL 3 ORIENTE PROL. ARNESES Y AVENIDA TLAHUAC, CALLE GANADEROS ENTRE EJE VIAL 3 ORIENTE PROL. ARNESES Y AVENIDA TLAHUAC PU	-99.10942155	19.34953106
1715	DIF210201935680	Ciudad de México	Iztapalapa	Iztapalapa	CALLE GENERAL ANTONIO DE LEÓN LOYOLA COLONIA TEPALCATES, 09210 IZTAPALAPA, IZTAPALAPA CIUDAD DE MÉXICO ENTRE CALLE PRIVADA DE GUADALUPE VICTORIA Y CALZADA IGNACIO ZARAGOZA, CALLE GENERAL ANTONIO DE LEÓN LOYOLA ENTRE CALLE P	-99.04842026	19.39102518
1716	DIF210201939842	Ciudad de México	Iztapalapa	Iztapalapa	Rodolfo Usigli 1159, Sector Popular, Héroes de Churubusco, Iztapalapa, 09090 Ciudad de México, CDMX, México	-99.12080884	19.36357839
1717	DIF210201941640	Ciudad de México	Azcapotzalco	Azcapotzalco	Calle Castilla Ote. 6, Los Reyes, Azcapotzalco, 02010 Ciudad de México, CDMX, México	-99.18440938	19.48398496
1718	DIF210201942437	Ciudad de México	Miguel Hidalgo	Miguel Hidalgo	Bosque de Chapultepec III Secc, Ciudad de México, CDMX, México	-99.2162139	19.4071207
1719	DIF210201942437	Ciudad de México	Miguel Hidalgo	Miguel Hidalgo	Bosque de Chapultepec II Secc, 11100 Ciudad de México, CDMX, México	-99.195497	19.4149803
1720	DIF210201942437	Ciudad de México	Miguel Hidalgo	Miguel Hidalgo	Bosque de Chapultepec I Secc, Ciudad de México, CDMX, México	-99.1871364	19.4218546
1721	DIF210201942463	Ciudad de México	Miguel Hidalgo	Miguel Hidalgo	Bosque de Chapultepec I Secc, Ciudad de México, CDMX, México	-99.1871364	19.4218546
1722	DIF210201939099	Ciudad de México	Cuauhtémoc	Cuauhtémoc	nezahualcoyotl 109, col. centro	-99.151884	19.441647
1723	DIF210201939105	Ciudad de México	Cuauhtémoc	Cuauhtémoc	Nezahualcoyotl 109, col. centro	-99.151884	19.441647
1724	DIF210201939897	Ciudad de México	Gustavo A. Madero	Gustavo A. Madero	Atzacocalco 7700, Constitución de la República, Gustavo A. Madero, 07469 Ciudad de México, CDMX, México	-99.10268784	19.48520374
1725	DIF210201937386	Ciudad de México	Cuauhtémoc	Cuauhtémoc	DADO QUE ES GASTO INDIRECTO EL PROYECTO SE UBICA EN LA CAPITAL ESTATAL	-99.151884	19.441647
1726	DIF210201937387	Ciudad de México	Cuauhtémoc	Cuauhtémoc	DADO QUE ES GASTO INDIRECTO EL PROYECTO SE UBICA EN LA CAPITAL ESTATAL	-99.151884	19.441647
1727	DIF210201945015	Ciudad de México	Gustavo A. Madero	Gustavo A. Madero	Esperanza 45, Industrial, Gustavo A. Madero, 07800 Ciudad de México, CDMX, México	-99.1243904	19.4754733
1728	DIF210201937577	Ciudad de México	Venustiano Carranza	Venustiano Carranza	DADO QUE ES GASTO INDIRECTO EL PROYECTO SE UBICA EN LA CABECERA MUNICIPAL	-99.113701	19.419262
1729	DIF210201939963	Ciudad de México	Cuauhtémoc	Cuauhtémoc	Calle del Fresno 408, Atlampa, Cuauhtémoc, 06450 Ciudad de México, CDMX, México	-99.1589896	19.4608735
1730	DIF210201942510	Ciudad de México	Miguel Hidalgo	Miguel Hidalgo	Bosque de Chapultepec II Secc, 11100 Ciudad de México, CDMX, México	-99.195497	19.4149803
1731	DIF210201942510	Ciudad de México	Miguel Hidalgo	Miguel Hidalgo	Bosque de Chapultepec I Secc, Ciudad de México, CDMX, México	-99.1871364	19.4218546
1732	DIF210201936322	Ciudad de México	Iztapalapa	Iztapalapa	ANDADOR DENTRO DE UNIDAD HABITACIONAL COLONIA EJÉRCITO DE ORIENTE, 09230 IZTAPALAPA, IZTAPALAPA CIUDAD DE MÉXICO ENTRE CALLE RIFLEROS 1 DE SAN LUIS POTOSI Y CALLE CAZADORES DE MORELIA, LA OBRA SE DESARROLLA DENTRO DE UNIDAD	-99.03590644	19.37963881
1733	DIF210201936324	Ciudad de México	Iztapalapa	Iztapalapa	ANDADOR DENTRO DE UNIDAD HABITACIONAL COLONIA SANTA MARTHA ACATITLA NORTE, 09140 IZTAPALAPA, IZTAPALAPA CIUDAD DE MÉXICO ENTRE AVENIDA TEXCOCO Y CALLE TENORIOS, LA OBRA SE DESARROLLA EN ANDADORES DENTRO DE UNIDAD HABITACION	-99.00750434	19.37536294
1734	DIF210201936328	Ciudad de México	Iztapalapa	Iztapalapa	ANDADOR SOLIDARIDAD COLONIA SANTA MARTHA ACATITLA NORTE, 09140 IZTAPALAPA, IZTAPALAPA CIUDAD DE MÉXICO ENTRE CALLE CEDRO Y CALLE PIRULES, ANDADOR SOLIDARIDAD ENTRE CALLE CEDRO Y CALLE PIRULES COLONIA SANTA MARTHA ACATITLA N	-99.00825073	19.37378765

#	FOLIO	ESTADO	MUNICIPIO	LOCALIDAD	DIRECCION	LONGITUD	LATITUD
1735	DIF210201939497	Ciudad de México	Gustavo A. Madero	Gustavo A. Madero	Otro Sin Referencia 18, DM Nacional, José María Morelos y Pavón II, Gustavo A. Madero, 07457 Ciudad de México, CDMX, México	-99.09118652	19.48087473
1736	DIF210201943601	Ciudad de México	Miguel Hidalgo	Miguel Hidalgo	Calle Salvador Díaz Mirón 344, Un Hogar Para Nosotros, Miguel Hidalgo, 11330 Ciudad de México, CDMX, México	-99.1698117	19.4507
1737	DIF210201935150	Ciudad de México	Iztapalapa	Iztapalapa	CALLE SIRACUSA COLONIA LOMAS ESTRELLA, 09890 IZTAPALAPA, IZTAPALAPA CIUDAD DE MÉXICO ENTRE CALLE FRIGIA Y CALLE LUSITANIA, CALLE SIRACUSA ENTRE CALLE FRIGIA Y CALLE LUSITANIA COLONIA LOMAS ESTRELLA CP. 09890 IZTAPALAPA CIUD	-99.09377088	19.31662983
1738	DIF210201935159	Ciudad de México	Iztapalapa	Iztapalapa	CIRCUITO INTERIOR AVENIDA RÍO CHURUBUSCO COLONIA CACAMA, 09080 IZTAPALAPA, IZTAPALAPA CIUDAD DE MÉXICO ENTRE CALLE ORIENTE 178A Y AVENIDA EXHACIENDA DE GUADALUPE, RETORNO 406A CIRCUITO INTERIOR AVENIDA RÍO CHURUBUSCO ENTRE CA	-99.12952215	19.36050385
1739	DIF210201935163	Ciudad de México	Iztapalapa	Iztapalapa	AVENIDA ALAMOS COLONIA CAMPESTRE POTRERO, 09637 IZTAPALAPA, IZTAPALAPA CIUDAD DE MÉXICO ENTRE CALLE LUIS DONALDO COLOSIO Y CALLE CEDRO, CALLE BONZA AVENIDA ALAMOS ENTRE CALLE LUIS DONALDO COLOSIO Y CALLE CEDRO CALLE BONZA COL	-98.97500063	19.32912778
1740	DIF210201935169	Ciudad de México	Iztapalapa	Iztapalapa	CALLE SIRACUSA COLONIA CARLOS JONGUITUD BARRIOS, 09897 IZTAPALAPA, IZTAPALAPA CIUDAD DE MÉXICO ENTRE AVENIDA CANAL DE CHALCO Y CALLE TÉCNICOS Y MANUALES, CALLE SIRACUSA ENTRE AVENIDA CANAL DE CHALCO Y CALLE TÉCNICOS Y MANUA	-99.09436955	19.31383845
1741	DIF210201940019	Ciudad de México	Iztapalapa	Iztapalapa	Calle 71 12, Santa Cruz Meyehualco, Iztapalapa, 09290 Ciudad de México, CDMX, México	-99.0475899	19.34503899
1742	DIF210201935181	Ciudad de México	Iztapalapa	Iztapalapa	AVENIDA ALAMOS COLONIA CAMPESTRE POTRERO, 09637 IZTAPALAPA, IZTAPALAPA CIUDAD DE MÉXICO ENTRE CALLE NOGAL Y CALLE ADOLFO LOPEZ MATEOS, CALLE BONZA AVENIDA ALAMOS ENTRE CALLE NOGAL Y CALLE ADOLFO LOPEZ MATEOS CALLE BONZA COLON	-98.97371242	19.32875303
1743	DIF210201935185	Ciudad de México	Iztapalapa	Iztapalapa	EJE VIAL 2 ORIENTE CALZADA DE LA VIGA COLONIA CACAMA, 09080 IZTAPALAPA, IZTAPALAPA CIUDAD DE MÉXICO ENTRE EJE VIAL 8 SUR CALZADA ERMITA IZTAPALAPA Y CALLE JORGE ENCISO, CALLE SUR 101A EJE VIAL 2 ORIENTE CALZADA DE LA VIGA ENT	-99.1216484	19.35830234
1744	DIF210201935186	Ciudad de México	Iztapalapa	Iztapalapa	EJE VIAL 6 SUR LAS TORRES PUEBLO SANTIAGO ACAHUALTEPEC 1RA. AMPLIACIÓN, 09608 IZTAPALAPA, IZTAPALAPA CIUDAD DE MÉXICO ENTRE CALLE 5 DE MAYO Y CALLE SANTA CRUZ, CALLE BENITO JUAREZ EJE VIAL 6 SUR LAS TORRES ENTRE CALLE 5 DE MA	-99.00546319	19.34995095
1745	DIF210201940035	Ciudad de México	Iztapalapa	Iztapalapa	Calzada Ermita Iztapalapa - Calzada de la Viga, Mexicaltzingo, 09099 Ciudad de México, CDMX, México	-99.12169933	19.35775311
1746	DIF210201940042	Ciudad de México	Iztapalapa	Iztapalapa	Villa del Mar, San Antonio, 09900 Ciudad de México, CDMX, México	-99.0719901	19.3063535
1747	DIF210201938894	Ciudad de México	Cuauhtémoc	Cuauhtémoc	nezahualcoyotl 109, colonia centro	-99.151884	19.441647
1748	DIF210201938919	Ciudad de México	Cuauhtémoc	Cuauhtémoc	nezahualcoyotl 109, col. centro	-99.151884	19.441647
1749	DIF210201935197	Ciudad de México	Iztapalapa	Iztapalapa	CIRCUITO INTERIOR AVENIDA RÍO CHURUBUSCO COLONIA UNIDAD MODELO, 09089 IZTAPALAPA, IZTAPALAPA CIUDAD DE MÉXICO ENTRE RETORNO 110 Y RETORNO 108 DE RÍO CHURUBUSCO, RETORNO 111 DE RÍO CHURUBUSCO CIRCUITO INTERIOR AVENIDA RÍO CHUR	-99.12562691	19.36727493
1750	DIF210201935208	Ciudad de México	Iztapalapa	Iztapalapa	EJE VIAL 5 ORIENTE JAVIER ROJO GÓMEZ COLONIA CUCHILLA DEL MORAL, 09319 IZTAPALAPA, IZTAPALAPA CIUDAD DE MÉXICO ENTRE EJE VIAL 4 SUR SAN RAFAEL ATLIXCO Y EJE VIAL 3 SUR RÍO FRÍO, EJE VIAL 5 ORIENTE JAVIER ROJO GÓMEZ ENTRE EJ	-99.07525308	19.38587134
1751	DIF210201935211	Ciudad de México	Iztapalapa	Iztapalapa	CIRCUITO INTERIOR AVENIDA RÍO CHURUBUSCO Y EJE 2 ORIENTE CALZADA DE LA VIGA COLONIA UNIDAD MODELO, 09089 IZTAPALAPA, IZTAPALAPA CIUDAD DE MÉXICO ENTRE RETORNO 111 DE RÍO CHURUBUSCO Y CALLE ORIENTE 160, RETORNO 104 DE ORIENTE 16	-99.12303044	19.36787323
1752	DIF210201935217	Ciudad de México	Iztapalapa	Iztapalapa	EJE VIAL 5 ORIENTE JAVIER ROJO GÓMEZ COLONIA LEYES DE REFORMA 3A SECCIÓN, 09310 IZTAPALAPA, IZTAPALAPA CIUDAD DE MÉXICO ENTRE EJE VIAL 4 SUR SAN RAFAEL ATLIXCO Y CALLE BATALLA CASA BLANCA, EJE VIAL 5 ORIENTE JAVIER ROJO GÓM	-99.07608916	19.38297167
1753	DIF210201940112	Ciudad de México	Gustavo A. Madero	Gustavo A. Madero	F.C. Hidalgo 1129, Constitución de la República, Gustavo A. Madero, 07050 Ciudad de México, CDMX, México	-99.10322428	19.48522397
1754	DIF210201937963	Ciudad de México	Iztapalapa	Iztapalapa	aldama 63	-99.092623	19.359004
1755	DIF210201935220	Ciudad de México	Iztapalapa	Iztapalapa	EJE VIAL 6 SUR LAS TORRES PUEBLO SANTIAGO ACAHUALTEPEC, 09600 IZTAPALAPA, IZTAPALAPA CIUDAD DE MÉXICO ENTRE CALLE 5 DE MAYO Y CALLE SAN IGNACIO, CALLE LAZARO CARDENAS EJE VIAL 6 SUR LAS TORRES ENTRE CALLE 5 DE MAYO Y CALLE S	-99.00167999	19.34930423
1756	DIF210201940137	Ciudad de México	Gustavo A. Madero	Gustavo A. Madero	Av. Sur de Los 100 Metros N, Magdalena de las Salinas, Gustavo A. Madero, 07760 Ciudad de México, CDMX, México	-99.14590359	19.48396473
1757	DIF210201940169	Ciudad de México	Gustavo A. Madero	Gustavo A. Madero	Av. 416 5, San Juan de Aragón VII Secc, Gustavo A. Madero, 07910 Ciudad de México, CDMX, México	-99.07888055	19.47338973
1758	DIF210201935259	Ciudad de México	Iztapalapa	Iztapalapa	EJE VIAL 5 ORIENTE JAVIER ROJO GÓMEZ BARRIO SAN MIGUEL, 09360 IZTAPALAPA, IZTAPALAPA CIUDAD DE MÉXICO ENTRE AVENIDA MIGUEL HIDALGO Y EJE VIAL 8 SUR CALZADA ERMITA IZTAPALAPA, EJE VIAL 5 ORIENTE JAVIER ROJO GÓMEZ ENTRE AVENI	-99.08606043	19.35749346
1759	DIF210201935275	Ciudad de México	Iztapalapa	Iztapalapa	AVENIDA JOSÉ MARÍA MORELOS COLONIA VALLE DE LUCES, 09800 IZTAPALAPA, IZTAPALAPA CIUDAD DE MÉXICO ENTRE CALLE CAMINO LOS REYES Y CALLE 3RA. CERRADA ITURBIDE3, AVENIDA JOSÉ MARÍA MORELOS ENTRE CALLE CAMINO LOS REYES Y CALLE 3	-99.10640078	19.33941029

#	FOLIO	ESTADO	MUNICIPIO	LOCALIDAD	DIRECCION	LONGITUD	LATITUD
1760	DIF210201935277	Ciudad de México	Iztapalapa	Iztapalapa	EJE VIAL 6 SUR LAS TORRES COLONIA SAN MIGUEL TEOTONGO SECCIÓN RANCHITO, 09630 IZTAPALAPA, IZTAPALAPA CIUDAD DE MÉXICO ENTRE CALLE LAZARO CARDENAS Y CALLE 18 DE MARZO, CALLE AUTOPISTA MEXICO-PUEBLA EJE VIAL 6 SUR LAS TORRES E	-98.98804131	19.34645781
1761	DIF210201935280	Ciudad de México	Iztapalapa	Iztapalapa	AVENIDA INSURGENTES COLONIA LA ERA, 09720 IZTAPALAPA, IZTAPALAPA CIUDAD DE MÉXICO ENTRE CALLE MANUEL MARTÍNEZ VALDEZ Y CALZADA DEL VERGEL, PROLONGACION JOSÉ MARÍA MORELOS AVENIDA INSURGENTES ENTRE CALLE MANUEL MARTÍNEZ VALDEZ	-99.05234026	19.33865726
1762	DIF210201935326	Ciudad de México	Iztapalapa	Iztapalapa	CALLE GANADEROS COLONIA GRANJAS ESMERALDA, 09810 IZTAPALAPA, IZTAPALAPA CIUDAD DE MÉXICO ENTRE EJE VIAL 2 ORIENTE CALZ. DE LA VIGA Y CALLE CENTENO, CALLE GANADEROS ENTRE EJE VIAL 2 ORIENTE CALZ. DE LA VIGA Y CALLE CENTENO C	-99.11883875	19.3504684
1763	DIF210201935333	Ciudad de México	Iztapalapa	Iztapalapa	AVENIDA DE LAS MINAS COLONIA TENORIOS, 09680 IZTAPALAPA, IZTAPALAPA CIUDAD DE MÉXICO ENTRE CALLE GLADIOLA Y CALLE LA PINTA, AVENIDA DE LAS MINAS COLONIA TENORIOS CP. 09680 IZTAPALAPA, IZTAPALAPA CIUDAD DE MÉXICO ENTRE CALLE	-99.02542439	19.32933902
1764	DIF210201936018	Ciudad de México	Iztapalapa	Iztapalapa	CALLE MARTHA DORA ALAMOS NAVOJOA EL FUERTE Y BALVANERA PUEBLO SAN LORENZO XICOTENCATL, 09130 IZTAPALAPA, IZTAPALAPA CIUDAD DE MÉXICO ENTRE CALLE FLORENCIO ANTILLON Y CALLE ZACANI, LA OBRA SE DESARROLLA EN CALLE MARTHA DORA	-99.0281474	19.38486216
1765	DIF210201936019	Ciudad de México	Iztapalapa	Iztapalapa	CALLE LANCEROS DE OAXACA COLONIA EJÉRCITO DE ORIENTE, 09230 IZTAPALAPA, IZTAPALAPA CIUDAD DE MÉXICO ENTRE CALLE JOSE MARIA ARTEAGA Y , CALLE LANCEROS DE OAXACA ENTRE CALLE JOSE MARIA ARTEAGA Y COLONIA EJÉRCITO DE ORIENTE	-99.0343584	19.3831946
1766	DIF210201936023	Ciudad de México	Iztapalapa	Iztapalapa	AVENIDA BATALLON DE ZACAPOAXTLA COLONIA EJÉRCITO DE ORIENTE, 09230 IZTAPALAPA, IZTAPALAPA CIUDAD DE MÉXICO ENTRE Y , AVENIDA BATALLON DE ZACAPOAXTLA COLONIA EJÉRCITO DE ORIENTE, CP. 09230 IZTAPALAPA, IZTAPALAPA CIUD	-99.03706016	19.3824051
1767	DIF210201936026	Ciudad de México	Iztapalapa	Iztapalapa	CALLE MARTHA TRINIDAD CUTBERTO AROCHE Y AV. TEXCOCO COLONIA SANTA MARTHA ACATITLA NORTE, 09140 IZTAPALAPA, IZTAPALAPA CIUDAD DE MÉXICO ENTRE CALLE ZACANI Y CALLE EUGENIO AVIÑA, LA OBRA SE DESARROLLA EN CALLE MARTHA TRINIDAD	-99.02488259	19.38428185
1768	DIF210201939848	Ciudad de México	Gustavo A. Madero	Gustavo A. Madero	Av. Sur de Los 100 Metros 115, Lindavista Vallejo III Secc, Gustavo A. Madero, 07750 Ciudad de México, CDMX, México	-99.14890766	19.48362589
1769	DIF210201939865	Ciudad de México	Iztapalapa	Iztapalapa	Ermita Iztapalapa 736, Granjas San Antonio, Iztapalapa, 09070 Ciudad de México, CDMX, México	-99.10965085	19.35662953
1770	DIF210201935342	Ciudad de México	Iztapalapa	Iztapalapa	CALLE JOSE MARIA GUTIERREZ ROJAS COLONIA ERMITA ZARAGOZA, 09180 IZTAPALAPA, IZTAPALAPA CIUDAD DE MÉXICO ENTRE CALLE JESUS DIAZ CARRILLO Y CALLE HERMANOS LOPEZ RAYON, AVENIDA SENTIMIENTOS DE LA NACION CALLE JOSE MARIA GUTIERRE	-99.00213253	19.36857607
1771	DIF210201935349	Ciudad de México	Iztapalapa	Iztapalapa	AVENIDA DE LAS MINAS COLONIA PALMITAS, 09670 IZTAPALAPA, IZTAPALAPA CIUDAD DE MÉXICO ENTRE CALLE 20 DE NOVIEMBRE Y CALLE BUENAVISTA, AVENIDA DE LAS MINAS COLONIA PALMITAS CP. 09670 IZTAPALAPA, IZTAPALAPA CIUDAD DE MÉXICO EN	-99.02793147	19.33177808
1772	DIF210201936048	Ciudad de México	Iztapalapa	Iztapalapa	CALLE BRIGADA CARBAJAL COLONIA EJÉRCITO DE ORIENTE ZONA PEÑÓN, 09239 IZTAPALAPA, IZTAPALAPA CIUDAD DE MÉXICO ENTRE CALLE PABLO MENA Y CALLE RAMON MARQUEZ, CALLE BRIGADA CARBAJAL ENTRE CALLE PABLO MENA Y CALLE RAMÓN MARQUÉS	-99.02884506	19.37088197
1773	DIF210201936056	Ciudad de México	Iztapalapa	Iztapalapa	CALLE ADOLFO DUCLO SALINAS AGUIRRE BENAVIDES Y FRANCISCO CESAR COLONIA SANTA MARTHA ACATITLA NORTE, 09140 IZTAPALAPA, IZTAPALAPA CIUDAD DE MÉXICO ENTRE AVENIDA TEXCOCO Y CALZADA IGNACIO ZARAGOZA, LA OBRA SE DESARROLLA EN CA	-99.01404873	19.37487247
1774	DIF210201936059	Ciudad de México	Iztapalapa	Iztapalapa	AVENIDA EXPLORADORES EJERCITO DE ORIENTE COLONIA EJÉRCITO DE ORIENTE ZONA PEÑÓN, 09239 IZTAPALAPA, IZTAPALAPA CIUDAD DE MÉXICO ENTRE CALLE CARLOS PACHECO Y CALLE JOSE OJEDA, AVENIDA EXPLORADORES EJERCITO DE ORIENTE ENTRE CA	-99.02624042	19.36753937
1775	DIF210201936061	Ciudad de México	Iztapalapa	Iztapalapa	CALLE MIGUEL DOMINGUEZ COLONIA EJÉRCITO DE ORIENTE ZONA PEÑÓN, 09239 IZTAPALAPA, IZTAPALAPA CIUDAD DE MÉXICO ENTRE CALLE PANTALEON GARCÍA Y AVENIDA FUERTE DE LORETO, CALLE MIGUEL DOMÍNGUEZ ENTRE CALLE PANTALEON GARCÍA Y AVE	-99.02706894	19.36520688
1776	DIF210201936066	Ciudad de México	Venustiano Carranza	Venustiano Carranza	CALLE NORTE 174 COLONIA PENSADOR MEXICANO, 15510 VENUSTIANO CARRANZA, VENUSTIANO CARRANZA CIUDAD DE MÉXICO ENTRE CALLE ESTERLINAS Y AVENIDA RIO CONSULADO, CALLE NORTE 176 LA OBRA SE REALIZARÁ EN LAS CALLES NORTE 174 ENTRE	-99.086419	19.444485
1777	DIF210201939896	Ciudad de México	Iztapalapa	Iztapalapa	Hualquila 22, Granjas San Antonio, Iztapalapa, 09070 Ciudad de México, CDMX, México	-99.10393238	19.37094194
1778	DIF210201941933	Ciudad de México	Cuauhtémoc	Cuauhtémoc	Calle del Fresno 408, Atlampa, Cuauhtémoc, 06450 Ciudad de México, CDMX, México	-99.1589191	19.462047
1779	DIF210201935405	Ciudad de México	Iztapalapa	Iztapalapa	CALLE ELISA ACUÑA Y ROSSETY COLONIA SANTA MARTHA ACATITLA NORTE, 09140 IZTAPALAPA, IZTAPALAPA CIUDAD DE MÉXICO ENTRE AVENIDA GENERAL FRANCISCO VILLA Y CALLE LAUREANO ESTUDILLO, AVENIDA TEXCOCO CALLE ELISA ACUÑA Y ROSSETY ENT	-99.01637151	19.37769289
1780	DIF210201936070	Ciudad de México	Venustiano Carranza	Venustiano Carranza	CALLE NORTE 180 COLONIA PENSADOR MEXICANO, 15510 VENUSTIANO CARRANZA, VENUSTIANO CARRANZA CIUDAD DE MÉXICO ENTRE CALLE TRANVAAL Y AVENIDA RÍO CONSULADO, CALLE NORTE 178 LA OBRA SE REALIZARÁ EN LAS CALLES NORTE 180 ENTRE TRAN	-99.08593142	19.44238242

#	FOLIO	ESTADO	MUNICIPIO	LOCALIDAD	DIRECCION	LONGITUD	LATITUD
1781	DIF210201936074	Ciudad de México	Venustiano Carranza	Venustiano Carranza	CALLE ORIENTE 33 COLONIA MOCTEZUMA 2A SECCIÓN, 15530 VENUSTIANO CARRANZA, VENUSTIANO CARRANZA CIUDAD DE MÉXICO ENTRE CALLE NORTE 176 Y CALLE NORTE 180, CALLE ORIENTE 35 LA OBRA SE REALIZARÁ EN LAS CALLES ORIENTE 33 Y ORIENTE	-99.08902938	19.43791028
1782	DIF210201936076	Ciudad de México	Venustiano Carranza	Venustiano Carranza	CALLE ORIENTE 184 COLONIA MOCTEZUMA 2A SECCIÓN, 15530 VENUSTIANO CARRANZA, VENUSTIANO CARRANZA CIUDAD DE MÉXICO ENTRE CALLE NORTE 25 Y CALLE NORTE 29, CALLE ORIENTE 182 LA OBRA SE REALIZARÁ EN LA CALLE ORIENTE 184 ENTRE LA	-99.09046046	19.43186315
1783	DIF210201936083	Ciudad de México	Venustiano Carranza	Venustiano Carranza	CALLE ORIENTE 174 COLONIA MOCTEZUMA 2A SECCIÓN, 15530 VENUSTIANO CARRANZA, VENUSTIANO CARRANZA CIUDAD DE MÉXICO ENTRE CALLE NORTE 21 Y CALLE NORTE 17, CALLE ORIENTE 176 LA OBRA SE REALIZARÁ EN LAS CALLES ORIENTE 174 ENTRE N	-99.09462514	19.42984058
1784	DIF210201936086	Ciudad de México	Venustiano Carranza	Venustiano Carranza	CALLE 45 COLONIA GENERAL IGNACIO ZARAGOZA, 15000 VENUSTIANO CARRANZA, VENUSTIANO CARRANZA CIUDAD DE MÉXICO ENTRE AVENIDA 4 Y AVENIDA 6, CALLE 43 LA OBRA SE REALIZARÁ EN LA CALLE 45 ENTRE AV. 4 Y AV. 6 ASÍ COMO EN AV. 6 ENTRE	-99.088239	19.413581
1785	DIF210201942056	Ciudad de México	Miguel Hidalgo	Miguel Hidalgo	Av Parque de Chapultepec, Periodista, Ciudad de México, CDMX, México	-99.2195036	19.4529448
1786	DIF210201935418	Ciudad de México	Iztapalapa	Iztapalapa	CALLE TLALOC COLONIA EL PARAÍSO, 09230 IZTAPALAPA, IZTAPALAPA CIUDAD DE MÉXICO ENTRE CALLE JUANA DE ARCO Y CALLE REINA XOCHITL, CALLE ZARAGOZA CALLE TLALOC ENTRE CALLE JUANA DE ARCO Y CALLE REINA XOCHITL CALLE ZARAGOZA COLONI	-99.03050468	19.37526925
1787	DIF210201935419	Ciudad de México	Iztapalapa	Iztapalapa	CALLE JOSÉ LÓPEZ PORTILLO COLONIA CONSEJO AGRARISTA MEXICANO, 09760 IZTAPALAPA, IZTAPALAPA CIUDAD DE MÉXICO ENTRE AVENIDA BENITO JUÁREZ Y CALLE HOUSTON, CALLE OPUS 3 CALLE JOSÉ LÓPEZ PORTILLO ENTRE AVENIDA BENITO JUÁREZ CALLE	-99.0529586	19.32819673
1788	DIF210201935428	Ciudad de México	Iztapalapa	Iztapalapa	AVENIDA JOSÉ LÓPEZ PORTILLO COLONIA CONSEJO AGRARISTA MEXICANO, 09760 IZTAPALAPA, IZTAPALAPA CIUDAD DE MÉXICO ENTRE CALLE DEL SOL Y AVENIDA BENITO JUÁREZ, CALLE PALMILLA AVENIDA JOSÉ LÓPEZ PORTILLO ENTRE CALLE DEL SOL AVENIDA	-99.05330957	19.32711415
1789	DIF210201935429	Ciudad de México	Iztapalapa	Iztapalapa	CALLE GANADEROS COLONIA SANTA ISABEL INDUSTRIAL, 09820 IZTAPALAPA, IZTAPALAPA CIUDAD DE MÉXICO ENTRE CALLE SUR 129 Y CALLE ARROZ, CALLE GANADEROS ENTRE CALLE SUR 129 Y CALLE ARROZ COLONIA SANTA ISABEL INDUSTRIAL CP. 09820 I	-99.10688868	19.34937073
1790	DIF210201935431	Ciudad de México	Iztapalapa	Iztapalapa	AVENIDA JOSÉ LÓPEZ PORTILLO COLONIA CONSEJO AGRARISTA MEXICANO, 09760 IZTAPALAPA, IZTAPALAPA CIUDAD DE MÉXICO ENTRE CALLE SOL Y AVENIDA BENITO JUÁREZ, CALLE PALMILLA AVENIDA JOSÉ LÓPEZ PORTILLO ENTRE CALLE SOL AVENIDA BENITO	-99.05433763	19.32643869
1791	DIF210201935433	Ciudad de México	Iztapalapa	Iztapalapa	AVENIDA REFORMA COLONIA PUENTE BLANCO, 09770 IZTAPALAPA, IZTAPALAPA CIUDAD DE MÉXICO ENTRE CALLE RÍO PERITAS Y CALLE PALMAS, AVENIDA REFORMA ENTRE CALLE RÍO PERITAS Y CALLE PALMASCOLONIA PUENTE BLANCO, CP. 09770 IZTAPALAPA,	-99.06417004	19.32488814
1792	DIF210201935435	Ciudad de México	Iztapalapa	Iztapalapa	AVENIDA SANTA CRUZ MEYEHUALCO COLONIA SANTA CRUZ MEYEHUALCO, 09290 IZTAPALAPA, IZTAPALAPA CIUDAD DE MÉXICO ENTRE CALLE 31 Y CALLE 33, AVENIDA SANTA CRUZ MEYEHUALCO ENTRE CALLE 31 Y CALLE 33 COLONIA SANTA CRUZ MEYEHUALCO CP.	-99.03980912	19.34966751
1793	DIF210201935436	Ciudad de México	Iztapalapa	Iztapalapa	CALLE CEDROS COLONIA SANTA MARTHA ACATITLA NORTE, 09140 IZTAPALAPA, IZTAPALAPA CIUDAD DE MÉXICO ENTRE CALLE REPUBLICA FEDERAL NORTE Y AVENIDA TEXCOCO, AVENIDA GENERAL FRANCISCO VILLA CALLE CEDROS ENTRE CALLE REPUBLICA FEDERAL N	-99.0093772	19.37334082
1794	DIF210201935439	Ciudad de México	Iztapalapa	Iztapalapa	CALLE HORTENSIA COLONIA LOS ÁNGELES, 09830 IZTAPALAPA, IZTAPALAPA CIUDAD DE MÉXICO ENTRE CALLE FRANCISCO GONZÁLEZ BOCANEGRA Y CALLE CAMINO VIEJO REAL DE SAN FRANCISCO, CALLE ORQUÍDEA CALLE HORTENSIA ENTRE CALLE FRANCISCO GONZ	-99.06750816	19.34167383
1795	DIF210201937437	Ciudad de México	Cuauhtémoc	Cuauhtémoc	DADO QUE ES GASTO INDIRECTO EL PROYECTO SE UBICA EN LA CABECERA MUNICIPAL	-99.151884	19.441647
1796	DIF210201935442	Ciudad de México	Iztapalapa	Iztapalapa	AVENIDA REFORMA COLONIA LOMAS DE SAN LORENZO, 09780 IZTAPALAPA, IZTAPALAPA CIUDAD DE MÉXICO ENTRE CALLE PALMAS Y CALLE FLOR DE AZUCENA, AVENIDA REFORMA ENTRE CALLE PALMAS Y CALLE FLOR DE AZUCENACOLONIA LOMAS DE SAN LORENZO,	-99.06432096	19.3226674
1797	DIF210201935457	Ciudad de México	Iztapalapa	Iztapalapa	AVENIDA DE LAS TORRES COLONIA BUENAVISTA, 09700 IZTAPALAPA, IZTAPALAPA CIUDAD DE MÉXICO ENTRE CALLE ABEDULES Y CALLE LOMA CHINA, AVENIDA DE LAS TORRES COLONIA BUENAVISTA, CP. 09700 IZTAPALAPA, IZTAPALAPA CIUDAD DE MÉXI	-99.0275022	19.32221973
1798	DIF210201935461	Ciudad de México	Iztapalapa	Iztapalapa	CALLE VICENTE DÁVILA COLONIA SAN JUAN JOYA, 09839 IZTAPALAPA, IZTAPALAPA CIUDAD DE MÉXICO ENTRE AVENIDA PUENTE RAMÍREZ Y AVENIDA IZTACÁHUATL, AVENIDA CANAL DE GARAY CALLE VICENTE DÁVILA ENTRE AVENIDA PUENTE RAMÍREZ AVENIDA I	-99.06639585	19.33696046
1799	DIF210201935462	Ciudad de México	Iztapalapa	Iztapalapa	CALLE AHUEHUETES COLONIA SANTA MARTHA ACATITLA NORTE, 09140 IZTAPALAPA, IZTAPALAPA CIUDAD DE MÉXICO ENTRE AVENIDA TEXCOCO Y PROLONGACION OCTAVIO PAZ, CALLE OYAMELES CALLE AHUEHUETES ENTRE AVENIDA TEXCOCO Y PROLONGACION OCTAVI	-99.00495124	19.37210959

#	FOLIO	ESTADO	MUNICIPIO	LOCALIDAD	DIRECCION	LONGITUD	LATITUD
1800	DIF210201935465	Ciudad de México	Iztapalapa	Iztapalapa	CALZADA BENITO JUÁREZ PUEBLO SAN LORENZO TEZONCO, 09790 IZTAPALAPA, IZTAPALAPA CIUDAD DE MÉXICO ENTRE CALLE PUERTO ARISTA Y CALLE CANTERILLO, CALZADA BENITO JUÁREZ PUEBLO SAN LORENZO TEZONCO CP. 09790 IZTAPALAPA, IZTAPALAPA	-99.04772342	19.31748284
1801	DIF210201935467	Ciudad de México	Iztapalapa	Iztapalapa	CALLE LIC. EUSTAQUIO BUELNA COLONIA JUAN ESCUTIA, 09100 IZTAPALAPA, IZTAPALAPA CIUDAD DE MÉXICO ENTRE AVENIDA TEXCOCO Y CALLE MIGUEL LIRA Y ORTEGA, CALLE GENERAL JUAN ENRIQUEZ CALLE LIC. EUSTAQUIO BUELNA ENTRE AVENIDA TEXCOCO	-99.03225165	19.38745568
1802	DIF210201935468	Ciudad de México	Iztapalapa	Iztapalapa	CALLE REVOLUCIÓN SOCIAL COLONIA CONSTITUCIÓN DE 1917, 09260 IZTAPALAPA, IZTAPALAPA CIUDAD DE MÉXICO ENTRE CALLE JESÚS ROMERO FLORES Y CALLE JOSÉ RODRIGUEZ GONZALEZ, CALLE REVOLUCIÓN SOCIAL ENTRE CALLE JESÚS ROMERO FLORES Y	-99.05481969	19.35199834
1803	DIF210201935469	Ciudad de México	Iztapalapa	Iztapalapa	AVENIDA REFORMA COLONIA AÑO DE JUÁREZ, 09780 IZTAPALAPA, IZTAPALAPA CIUDAD DE MÉXICO ENTRE PERIFERICO CANAL DE GARAY Y CALLE IGNACIO ZARAGOZA, AVENIDA REFORMA ENTRE PERIFÉRICO CANAL DE GARAY Y CALLE IGNACIO ZARAGOZACOLONIA	-99.07191249	19.32227491
1804	DIF210201935471	Ciudad de México	Iztapalapa	Iztapalapa	AVENIDA SANTA CRUZ MEYEHUALCO AMPLIACION SANTA MARÍA AZTAAHUACÁN, 09570 IZTAPALAPA, IZTAPALAPA CIUDAD DE MÉXICO ENTRE CALLE PLAN DE AYALA Y EJE VIAL 8 SUR CALZADA ERMITA IZTAPALAPA, AVENIDA SANTA CRUZ MEYEHUALCO ENTRE CALLE	-99.03307353	19.34606911
1805	DIF210201936131	Ciudad de México	Iztapalapa	Iztapalapa	CALLE EVERARDO GONZÁLEZ LUIS NAVARRO BENITO JUÁREZ JESUS CARRION ALFREDO BRECEDA MERCADO AMADOR SALAZAR EMILIANO ZAPATA FRANCISCO I. MADERO Y MÉXICO PUEBLA PUEBLO SANTA MARTHA ACATITLA, 09510 IZTAPALAPA, IZTAPALAPA CIUDAD DE MÉXICO	-99.00898288	19.36484419
1806	DIF210201935474	Ciudad de México	Iztapalapa	Iztapalapa	AVENIDA RÍO NILO COLONIA PUENTE BLANCO, 09770 IZTAPALAPA, IZTAPALAPA CIUDAD DE MÉXICO ENTRE PERIFERICO CANAL DE GARAY Y CALLE RÍO PERITAS, AVENIDA RÍO NILO ENTRE PERIFÉRICO CANAL DE GARAY Y CALLE RÍO PERITAS COLONIA PUENTE	-99.06680409	19.32596292
1807	DIF210201935475	Ciudad de México	Iztapalapa	Iztapalapa	CALLE REVOLUCIÓN SOCIAL COLONIA JACARANDAS, 09280 IZTAPALAPA, IZTAPALAPA CIUDAD DE MÉXICO ENTRE CALLE JOSÉ RODRIGUEZ GONZALEZ Y CALLE SAMUEL GOMPERS, CALLE REVOLUCIÓN SOCIAL ENTRE CALLE JOSÉ RODRIGUEZ GONZALEZ Y CALLE SAMUE	-99.05161805	19.3513055
1808	DIF210201935478	Ciudad de México	Iztapalapa	Iztapalapa	AVENIDA BENITO JUÁREZ COLONIA EL ROSARIO, 09930 IZTAPALAPA, IZTAPALAPA CIUDAD DE MÉXICO ENTRE CALLE GLADIOLAS Y CALLE ROSALITA, AVENIDA BENITO JUÁREZ ENTRE CALLE GLADIOLAS Y CALLE ROSALITA COLONIA EL ROSARIO, CP. 09930 IZTA	-99.06622586	19.29699341
1809	DIF210201935481	Ciudad de México	Iztapalapa	Iztapalapa	CALZADA BENITO JUÁREZ COLONIA LA POLVORILLA, 09750 IZTAPALAPA, IZTAPALAPA CIUDAD DE MÉXICO ENTRE CALLE PUERTO VALLARTA Y CALLE PUERTO ESCONDIDO, CALZADA BENITO JUÁREZ COLONIA LA POLVORILLA CP. 09750 IZTAPALAPA, IZTAPALAPA C	-99.04785817	19.3180336
1810	DIF210201935482	Ciudad de México	Iztapalapa	Iztapalapa	CALLE COMONFORT COLONIA SAN LUCAS, 09000 IZTAPALAPA, IZTAPALAPA CIUDAD DE MÉXICO ENTRE CALLE PORFIRIO DÍAZ Y CALLE ALDAMA, CALLE AYUNTAMIENTO CALLE COMONFORT ENTRE CALLE PORFIRIO DÍAZ CALLE ALDAMA Y CALLE AYUNTAMIENTO, COLONI	-99.09344448	19.35852409
1811	DIF210201935483	Ciudad de México	Iztapalapa	Iztapalapa	AVENIDA BENITO JUÁREZ COLONIA EL MOLINO TEZONCO, 09960 IZTAPALAPA, IZTAPALAPA CIUDAD DE MÉXICO ENTRE CALLE AYACAHUITE Y CALLE ROSALITA, AVENIDA BENITO JUÁREZ ENTRE CALLE AYACAHUITE Y CALLE ROSALITA COLONIA EL MOLINO TEZONCO	-99.06620254	19.29663972
1812	DIF210201935484	Ciudad de México	Iztapalapa	Iztapalapa	CALLE SAMUEL GOMPERS COLONIA JACARANDAS, 09280 IZTAPALAPA, IZTAPALAPA CIUDAD DE MÉXICO ENTRE CALLE GONZALEZ CAMARENA Y AVENIDA GENARO ESTRADA, CALLE SAMUEL GOMPERS ENTRE CALLE GONZALEZ CAMARENA Y AVENIDA GENARO ESTRADA COLO	-99.05027377	19.35067092
1813	DIF210201935486	Ciudad de México	Iztapalapa	Iztapalapa	AVENIDA PRIMAVERA COLONIA MONTE ALBAN, 09550 IZTAPALAPA, IZTAPALAPA CIUDAD DE MÉXICO ENTRE AVENIDA JALISCO Y EJE VIAL 8 SUR CALZADA ERMITA IZTAPALAPA, AVENIDA PRIMAVERA ENTRE AVENIDA JALISCO Y EJE VIAL 8 SUR CALZADA ERMITA	-99.01855071	19.35042579
1814	DIF210201935488	Ciudad de México	Iztapalapa	Iztapalapa	AVENIDA INSURGENTES PUEBLO SANTA CRUZ MEYEHUALCO, 09700 IZTAPALAPA, IZTAPALAPA CIUDAD DE MÉXICO ENTRE CALZADA DEL VERGEL Y CALLE IGNACIO MANUEL ALTAMIRANO, AVENIDA INSURGENTES PUEBLO SANTA CRUZ MEYEHUALCO CP. 09700 IZTAPALA	-99.04928595	19.33872039
1815	DIF210201935495	Ciudad de México	Iztapalapa	Iztapalapa	AVENIDA BENITO JUÁREZ COLONIA EL ROSARIO, 09930 IZTAPALAPA, IZTAPALAPA CIUDAD DE MÉXICO ENTRE AVENIDA TLÁHUAC Y CALLE GARDENIAS, AVENIDA BENITO JUÁREZ ENTRE AVENIDA TLÁHUAC Y CALLE GARDENIAS COLONIA EL ROSARIO, CP. 09930 IZ	-99.06746705	19.30469223
1816	DIF210201935496	Ciudad de México	Iztapalapa	Iztapalapa	AVENIDA INSURGENTES PUEBLO SANTA CRUZ MEYEHUALCO, 09700 IZTAPALAPA, IZTAPALAPA CIUDAD DE MÉXICO ENTRE CALLE VILLA VICTORIA Y CALLE VILLA CASTIN, AVENIDA INSURGENTES PUEBLO SANTA CRUZ MEYEHUALCO CP. 09700 IZTAPALAPA, IZTAPAL	-99.04280778	19.33725607
1817	DIF210201936157	Ciudad de México	Iztapalapa	Iztapalapa	CALLE MORELOS 5 DE MAYO UNIÓN Y 5 DE FEBRERO PUEBLO SANTA MARTHA ACATITLA, 09510 IZTAPALAPA, IZTAPALAPA CIUDAD DE MÉXICO ENTRE CALLE YUCATAN Y EJE VIAL 8 SUR CALZADA ERMITA IZTAPALAPA, LA OBRA SE DESARROLLA EN CALLE MORELOS	-99.00850118	19.35873786

#	FOLIO	ESTADO	MUNICIPIO	LOCALIDAD	DIRECCION	LONGITUD	LATITUD
1818	DIF210201936191	Ciudad de México	Iztapalapa	Iztapalapa	CALLE GENERAL JUAN ENRIQUEZ CORONEL LINO MERINO PABLO GARCÍA Y ANTONIO LEÓN COLONIA JUAN ESCUTIA, 09100 IZTAPALAPA, IZTAPALAPA CIUDAD DE MÉXICO ENTRE CALLE MIGUEL LIRA Y ORTEGA Y CALLE FLORENCIO ANTILLON, LA OBRA SE DESARRO	-99.03268182	19.38560594
1819	DIF210201935531	Ciudad de México	Iztapalapa	Iztapalapa	CALLE DÍAZ SOTO Y GAMA COLONIA PROGRESISTA, 09240 IZTAPALAPA, IZTAPALAPA CIUDAD DE MÉXICO ENTRE CALLE PLUTARCO ELIAS CALLES Y CALLE UNIVERSIDAD, CALLE DÍAZ SOTO Y GAMA ENTRE CALLE PLUTARCO ELIAS CALLES Y CALLE UNIVERSIDAD C	-99.06321191	19.36019686
1820	DIF210201935532	Ciudad de México	Iztapalapa	Iztapalapa	CALLE ACAHUATL COLONIA CELOALLIOTLI, 09960 IZTAPALAPA, IZTAPALAPA CIUDAD DE MÉXICO ENTRE AVENIDA CANAL DE CHALCO Y CALLE VADA, CALLE ACAHUATL ENTRE AVENIDA CANAL DE CHALCO Y CALLE VADA COLONIA CELOALLIOTLI, CP. 09960 IZTAPA	-99.0733117	19.28958624
1821	DIF210201935533	Ciudad de México	Iztapalapa	Iztapalapa	AVENIDA CENTRAL COLONIA UNIDAD EJÉRCITO CONSTITUCIONALISTA, 09220 IZTAPALAPA, IZTAPALAPA CIUDAD DE MÉXICO ENTRE AVENIDA UNIVERSIDAD Y CALLE CONSTITUCIÓN DE APATZINGAN, AVENIDA CENTRAL ENTRE AVENIDA UNIVERSIDAD Y CALLE CONST	-99.05443639	19.38511244
1822	DIF210201935535	Ciudad de México	Iztapalapa	Iztapalapa	AVENIDA CENTRAL COLONIA UNIDAD EJÉRCITO CONSTITUCIONALISTA, 09220 IZTAPALAPA, IZTAPALAPA CIUDAD DE MÉXICO ENTRE AVENIDA UNIVERSIDAD Y PROLONGACION PLUTARCO ELIAS CALLES, AVENIDA CENTRAL ENTRE AVENIDA UNIVERSIDAD Y PROLONGAC	-99.0550615	19.38291714
1823	DIF210201935536	Ciudad de México	Iztapalapa	Iztapalapa	CALLE DÍAZ SOTO Y GAMA COLONIA PROGRESISTA, 09240 IZTAPALAPA, IZTAPALAPA CIUDAD DE MÉXICO ENTRE CALLE 1RA. CERRADA JAIME SABADINO Y CALLE 2DA. CERRADA JAIME SABADINO, CALLE DÍAZ SOTO Y GAMA ENTRE CALLE 1RA. CERRADA JAIME SA	-99.06121266	19.36000519
1824	DIF210201935541	Ciudad de México	Iztapalapa	Iztapalapa	CALLE RÍO MEZCALAPA - AV. RÍO TUXPAN COLONIA PASEOS DE CHURUBUSCO, 09030 IZTAPALAPA, IZTAPALAPA CIUDAD DE MÉXICO ENTRE CIRCUITO RÍO IRAPUATO Y CALLE RÍO ALTAR, CALLE RÍO MEZCALAPA AV. RÍO TUXPAN ENTRE CIRCUITO RÍO IRAPUATO	-99.08666792	19.38853832
1825	DIF210201935542	Ciudad de México	Iztapalapa	Iztapalapa	AVENIDA INSURGENTES COLONIA LAS PEÑAS, 09750 IZTAPALAPA, IZTAPALAPA CIUDAD DE MÉXICO ENTRE CALZADA EL VERGEL Y CALLE AGUSTIN MELGAR, AVENIDA INSURGENTES COLONIA LAS PEÑAS CP. 09750 IZTAPALAPA, IZTAPALAPA CIUDAD DE MÉXICO EN	-99.05073247	19.33874074
1826	DIF210201935543	Ciudad de México	Iztapalapa	Iztapalapa	PROLONGACION PLUTARCO ELÍAS CALLES COLONIA UNIDAD EJÉRCITO CONSTITUCIONALISTA, 09220 IZTAPALAPA, IZTAPALAPA CIUDAD DE MÉXICO ENTRE CALLE MANZANA 27 Y AVENIDA TELECOMUNICACIONES, PROLONGACION PLUTARCO ELÍAS CALLES ENTRE CALL	-99.05171056	19.38067719
1827	DIF210201935549	Ciudad de México	Iztapalapa	Iztapalapa	CALLE IGNACIO ZARAGOZA COLONIA LOMAS DE SAN LORENZO, 09780 IZTAPALAPA, IZTAPALAPA CIUDAD DE MÉXICO ENTRE AVENIDA REFORMA Y CALLE ZARAGOZA, CALLE IGNACIO ZARAGOZA ENTRE AVENIDA REFORMA Y CALLE ZARAGOZA COLONIA LOMAS DE SAN L	-99.07162525	19.32071701
1828	DIF210201936208	Ciudad de México	Iztapalapa	Iztapalapa	CALLE LUIS ECHEVERRIA TOPILTZIN BATALLA DE ANGOSTURA REINA XOCHITL CUITLÁHUAC BATALLA DE SANTA ROSA FRANCISCO CONTRERAS BATALLA DE CASTILLO CECILIO GARZA GONZÁLEZ Y JAIME HERNÁNDEZ COLONIA EL PARAÍSO, 09230 IZTAPALAPA, IZTAPALAPA	-99.03431331	19.3751351
1829	DIF210201937517	Ciudad de México	Iztacalco	Iztacalco	DADO QUE ES GASTO INDIRECTO EL PROYECTO SE UBICA EN LA CABECERA MUNICIPAL	-99.097613	19.395901
1830	DIF210201939305	Ciudad de México	Álvaro Obregón	Álvaro Obregón	Jardines del Pedregal, Ciudad de México, CDMX, México	-99.2099896	19.3206033
1831	DIF210201939313	Ciudad de México	Cuauhtémoc	Cuauhtémoc	Av. Cuauhtémoc 12, Doctores, Cuauhtémoc, 06720 Ciudad de México, CDMX, México	-99.1534995	19.4251149
1832	DIF210201939313	Ciudad de México	Tláhuac	Tláhuac	Av. Tlahuac, San Francisco Tlaltenco, Ciudad de México, CDMX, México	-99.0196803	19.2937163
1833	DIF210201936221	Ciudad de México	Iztapalapa	Iztapalapa	CALLE TESMALACA PEDRO JOSE BERMEO FRANCISCO ARGANDAR JOSE MARIA PONCE DE LEON ANTONIO JOSE MOCTEZUMA ECATEPEC CONGRESO DE CHILPANCINGO DEL SUR Y ECATEPEC NUMERO 1 COLONIA ERMITA ZARAGOZA, 09180 IZTAPALAPA, IZTAPALAPA CIUDAD DE MÉ	-99.00228326	19.36574421
1834	DIF210201936241	Ciudad de México	Iztapalapa	Iztapalapa	CALLE MAZATLAN Y CDA. MAZATLAN COLONIA PARAJE ZACATEPEC, 09560 IZTAPALAPA, IZTAPALAPA CIUDAD DE MÉXICO ENTRE CALLE TABASCO Y CALLE MORELOS, LA OBRA SE DESARROLLA EN CALLE MAZATLAN Y CDA. MAZATLAN	-99.01558169	19.35863688
1835	DIF210201935695	Ciudad de México	Iztapalapa	Iztapalapa	CALLE BELLAVISTA COLONIA SAN JUAN XALPA, 09850 IZTAPALAPA, IZTAPALAPA CIUDAD DE MÉXICO ENTRE CALLE MEMBRILLO Y AVENIDA 11, CALLE BELLAVISTA ENTRE CALLE MEMBRILLO Y AVENIDA 11 COLONIA SAN JUAN XALPA CP. 09850 IZTAPALAPA CIUD	-99.08183692	19.33289457
1836	DIF210201936293	Ciudad de México	Iztapalapa	Iztapalapa	CALLE BATALLA DE ORENDAIN FRANCISCO CONTRERAS RAMON TURBE Y ROBERTO CRUZ COLONIA ÁLVARO OBREGÓN, 09230 IZTAPALAPA, IZTAPALAPA CIUDAD DE MÉXICO ENTRE EJE VIAL 7 ORIENTE GUELATAO Y CALLE FRANCISCO CONTRERAS, LA OBRA SE DESARR	-99.03784886	19.37195392
1837	DIF210201936296	Ciudad de México	Iztapalapa	Iztapalapa	CALLE FUENTES DE ZARAGOZA COLONIA SANTA MARTHA ACATITLA NORTE, 09140 IZTAPALAPA, IZTAPALAPA CIUDAD DE MÉXICO ENTRE CALLE PINOS Y CALLE OYAMELES, LA OBRA SE DESARROLLA EN CALLE CALLE FUENTES DE ZARAGOZA ENTRE CALLE PINOS Y C	-99.00806593	19.36996526
1838	DIF210201942474	Ciudad de México	Miguel Hidalgo	Miguel Hidalgo	Bosque de Chapultepec I Secc, Ciudad de México, CDMX, México	-99.1871364	19.4218546
1839	DIF210201928888	Ciudad de México	Iztapalapa	Iztapalapa	CALLE CINE MEXICANO COLONIA LOMAS ESTRELLA, 09890 IZTAPALAPA, IZTAPALAPA CIUDAD DE MÉXICO ENTRE CALLE PONTO Y AVENIDA TÉCNICOS Y MANUALES, LA OBRA SE DESARROLLÓ EN CALLE CINE MEXICANO	-99.08991564	19.31736369

#	FOLIO	ESTADO	MUNICIPIO	LOCALIDAD	DIRECCION	LONGITUD	LATITUD
1840	DIF210201928625	Ciudad de México	Tláhuac	Santa Catarina Yecahuitzotl	CALLE LUCIANO NAVARRETE INTERIOR SN COLONIA LA CONCEPCIÓN, 13509 SANTA CATARINA YECAHUITZOTL, TLÁHUAC CIUDAD DE MÉXICO ENTRE EJE VIAL EJE 10 SUR Y CALLE ANTONIO ALDAMA, CALLE CONCEPCIÓN SOBRE LA CALLE HAY UNA GASOLINERIA G50	-98.96459311	19.31217435
1841	DIF210201932465	Ciudad de México	Iztapalapa	Iztapalapa	CALLE VICENTE DÁVILA COLONIA SAN JUAN JOYA, 09839 IZTAPALAPA, IZTAPALAPA CIUDAD DE MÉXICO ENTRE AVENIDA PUENTE RAMIREZ Y CALLE IZTACCIHUATL, CALLE VICENTE DÁVILA ENTRE AVENIDA PUENTE RAMIREZ Y CALLE IZTACCIHUATL COLONIA SAN	-99.06632212	19.33657346
1842	DIF210201933909	Ciudad de México	Iztapalapa	Iztapalapa	CALLE FRESNO Y PINO COLONIA CONSEJO AGRARISTA MEXICANO, 09760 IZTAPALAPA, IZTAPALAPA CIUDAD DE MÉXICO ENTRE AVENIDA JOSÉ LÓPEZ PORTILLO Y CALLE PALMILLA, CALLE ALAMO CALLE FRESNO Y PINO ENTRE AVENIDA JOSÉ LÓPEZ PORTILLO CALLE	-99.05767919	19.32213642
1843	DIF210201924344	Ciudad de México	Iztapalapa	Iztapalapa	CALLE EVERARDO RODRIGUEZ COLONIA SANTA MARTHA ACATITLA, 09510 IZTAPALAPA, IZTAPALAPA CIUDAD DE MÉXICO ENTRE CALLE FRANCISCO I. MADERO Y CALLE CA, CALLE EMILIANO ZAPATA CALLE EVERARDO RODRIGUEZ ENTRE CALLE FRANCISCO I. MADERO	-99.01134493	19.36374952
1844	DIF210201935014	Ciudad de México	Iztapalapa	Iztapalapa	AVENIDA RODOLFO USIGLI COLONIA HÉROES DE CHURUBUSCO, 09090 IZTAPALAPA, IZTAPALAPA CIUDAD DE MÉXICO ENTRE EJE VIAL 2 ORIENTE CALZADA DE LA VIGA Y CALLE SUR 107A, CALLE ATANASIO G. SARABIA AVENIDA RODOLFO USIGLI ENTRE EJE VIAL	-99.11978296	19.36345571
1845	DIF210302006321	Ciudad de México	Cuajimalpa de Morelos	Cuajimalpa de Morelos	Cuajimalpa, Ciudad de México, CDMX, México	-99.2993504	19.3557507
1846	DIF210302006321	Ciudad de México	Azcapotzalco	Azcapotzalco	Azcapotzalco, Ciudad de México, CDMX, México	-99.1886749	19.4846606
1847	DIF210302006321	Ciudad de México	Álvaro Obregón	Álvaro Obregón	Álvaro Obregón, CDMX, México	-99.2267067	19.3605334
1848	DIF210302006321	Ciudad de México	Gustavo A. Madero	Gustavo A. Madero	Gustavo A. Madero, Ciudad de México, CDMX, México	-99.1236134	19.4873329
1849	DIF210302006321	Ciudad de México	Tláhuac	Tláhuac	Tláhuac, CDMX, México	-99.0436467	19.2990233
1850	DIF210302006321	Ciudad de México	Xochimilco	Xochimilco	Xochimilco, CDMX, México	-99.1029664	19.2572314
1851	DIF210302006321	Ciudad de México	Álvaro Obregón	Álvaro Obregón	Álvaro Obregón, CDMX, México	-99.2267067	19.3605334
1852	DIF210302006321	Ciudad de México	Azcapotzalco	Azcapotzalco	Azcapotzalco, Ciudad de México, CDMX, México	-99.1886749	19.4846606
1853	DIF210302006321	Ciudad de México	Gustavo A. Madero	Gustavo A. Madero	Gustavo A. Madero, Ciudad de México, CDMX, México	-99.1236134	19.4873329
1854	DIF210301970606	Ciudad de México	Iztapalapa	Iztapalapa	AVENIDA UNIVERSIDAD COLONIA UNIDAD EJÉRCITO CONSTITUCIONALISTA, 09220 IZTAPALAPA, IZTAPALAPA CIUDAD DE MÉXICO ENTRE PERIFERICO CANAL DE GARAY Y CALLE SUPER MANZANA 2, AVENIDA UNIVERSIDAD ENTRE PERIFERICO CANAL DE GARAY Y CA	-99.05867481	19.38553608
1855	DIF210301970611	Ciudad de México	Iztapalapa	Iztapalapa	CALLE CARLOS HANK GONZÁLEZ COLONIA SANTIAGO ACAHUALTEPEC 2A. AMPLIACIÓN, 09609 IZTAPALAPA, IZTAPALAPA CIUDAD DE MÉXICO ENTRE CALLE GLADIOLA Y CALLE CEDRO, CALLE CARLOS HANK GONZÁLEZ ENTRE CALLE GLADIOLA Y CALLE CEDRO COLONI	-99.00800799	19.34241839
1856	DIF210301970621	Ciudad de México	Iztapalapa	Iztapalapa	AVENIDA GENERAL ANTONIO LEON DE LOYOLA COLONIA UNIDAD EJÉRCITO CONSTITUCIONALISTA, 09220 IZTAPALAPA, IZTAPALAPA CIUDAD DE MÉXICO ENTRE CALZADA IGNACIO ZARAGOZA Y CALLE ENRIQUE CONTEL, AVENIDA GENERAL ANTONIO LEON DE LOYOLA	-99.04868589	19.39031497
1857	DIF210301970287	Ciudad de México	Iztapalapa	Iztapalapa	CALLE CALENDULA COLONIA IZTLAHUACÁN, 09690 IZTAPALAPA, IZTAPALAPA CIUDAD DE MÉXICO ENTRE CALLE ZINC Y CALLE COBRE, CALLE CALENDULA ENTRE CALLE ZINC Y CALLE COBRE COLONIA IZTLAHUACÁN CP. 09690 IZTAPALAPA CIUDAD DE MÉXICO	-98.99547238	19.34742556
1858	DIF210301970654	Ciudad de México	Iztapalapa	Iztapalapa	AVENIDA GENERAL ANTONIO LEON DE LOYOLA COLONIA UNIDAD EJÉRCITO CONSTITUCIONALISTA, 09220 IZTAPALAPA, IZTAPALAPA CIUDAD DE MÉXICO ENTRE CALLE ENRIQUE CONTEL Y AVENIDA TELECOMUNICACIONES, AVENIDA GENERAL ANTONIO LEON DE LOYO	-99.05014009	19.38780627
1859	DIF210301970321	Ciudad de México	Iztapalapa	Iztapalapa	CALLE CALÉNDULA COLONIA SAN MIGUEL TEOTONGO SECCIÓN ACORRALADO, 09630 IZTAPALAPA, IZTAPALAPA CIUDAD DE MÉXICO ENTRE CALLE ZINC Y CALLE COBRE, CALLE CALÉNDULA ENTRE CALLE ZINC Y CALLE COBRE COLONIA SAN MIGUEL TEOTONGO SECCIÓ	-98.99546438	19.3472608
1860	DIF210301970336	Ciudad de México	Iztapalapa	Iztapalapa	CALZADA BENITO JUÁREZ COLONIA PRESIDENTES DE MÉXICO, 09740 IZTAPALAPA, IZTAPALAPA CIUDAD DE MÉXICO ENTRE CALZADA DEL VERGEL Y CALLE PEDRO VELEZ, CALZADA BENITO JUÁREZ ENTRE CALZADA DEL VERGEL Y CALLE PEDRO VELEZ, COLONIA PR	-99.05766249	19.33217979
1861	DIF210301970338	Ciudad de México	Iztapalapa	Iztapalapa	AVENIDA MEXICO MANZANILLA Y SÁBILA COLONIA SAN MIGUEL TEOTONGO SECCIÓN IZTLAHUACA, 09630 IZTAPALAPA, IZTAPALAPA CIUDAD DE MÉXICO ENTRE CALLE LÁZARO CÁRDENAS Y CALLE ZAPOTITOS, AVENIDA MEXICO MANZANILLA Y SÁBILA ENTRE CALLE	-98.99555671	19.34373773
1862	DIF210301970356	Ciudad de México	Iztapalapa	Iztapalapa	CALZADA BENITO JUÁREZ COLONIA PRESIDENTES DE MÉXICO, 09740 IZTAPALAPA, IZTAPALAPA CIUDAD DE MÉXICO ENTRE CALLE PEDRO VELEZ Y CALLE LIC. BRUALIO MALDONADO, CALZADA BENITO JUÁREZ ENTRE CALLE PEDRO VELEZ Y CALLE LIC. BRUALIO M	-99.05654551	19.33097228
1863	DIF210301970699	Ciudad de México	Iztapalapa	Iztapalapa	AVENIDA UNIVERSIDAD COLONIA UNIDAD EJÉRCITO CONSTITUCIONALISTA, 09220 IZTAPALAPA, IZTAPALAPA CIUDAD DE MÉXICO ENTRE CALLE CENTRAL Y CALLE NORTE, AVENIDA UNIVERSIDAD ENTRE CALLE CENTRAL Y CALLE NORTE, COLONIA UNIDAD EJÉRCITO	-99.0540211	19.38387689

#	FOLIO	ESTADO	MUNICIPIO	LOCALIDAD	DIRECCION	LONGITUD	LATITUD
1864	DIF210301970715	Ciudad de México	Iztapalapa	Iztapalapa	AVENIDA UNIVERSIDAD COLONIA UNIDAD EJÉRCITO CONSTITUCIONALISTA, 09220 IZTAPALAPA, IZTAPALAPA CIUDAD DE MÉXICO ENTRE CALLE NORTE Y CALLE GENERAL ANTONIO LEON DE LOYOLA, AVENIDA UNIVERSIDAD ENTRE CALLE NORTE Y CALLE GENERAL A	-99.05313509	19.38351608
1865	DIF210301970368	Ciudad de México	Iztapalapa	Iztapalapa	CALZADA BENITO JUÁREZ COLONIA PRESIDENTES DE MÉXICO, 09740 IZTAPALAPA, IZTAPALAPA CIUDAD DE MÉXICO ENTRE CALLE VENUSTIANO CARRANZA Y CALLE PLUTARCO ELIAS CALLES, CALZADA BENITO JUÁREZ ENTRE CALLE VENUSTIANO CARRANZA Y CALLE	-99.0583308	19.33275229
1866	DIF210301970725	Ciudad de México	Iztapalapa	Iztapalapa	AVENIDA GENERAL ANTONIO LEON DE LOYOLA COLONIA UNIDAD EJÉRCITO CONSTITUCIONALISTA, 09220 IZTAPALAPA, IZTAPALAPA CIUDAD DE MÉXICO ENTRE AVENIDA TELECOMUNICACIONES Y AVENIDA UNIVERSIDAD, AVENIDA GENERAL ANTONIO LEON DE LOYOL	-99.05120283	19.38600598
1867	DIF210301970379	Ciudad de México	Iztapalapa	Iztapalapa	CALZADA BENITO JUÁREZ COLONIA LA POLVORILLA, 09750 IZTAPALAPA, IZTAPALAPA CIUDAD DE MÉXICO ENTRE CALLE CANAL HOUSTON Y CALLE TEZOMOC, CALZADA BENITO JUÁREZ ENTRE CALLE CANAL HOUSTON Y CALLE TEZOMOC, COLONIA LA POLVORILLA	-99.05320195	19.32775075
1868	DIF210301970390	Ciudad de México	Gustavo A. Madero	Gustavo A. Madero	CALLE CERRO CHATO 2 0 INTERIOR MZ 155 COLONIA LOMAS DE CUAUATEPEC, 07110 GUSTAVO A. MADERO, GUSTAVO A. MADERO CIUDAD DE MÉXICO ENTRE CALLE CERRO GORDO Y CALLE CERRO DE LA ESTRELLA, SE LOCALIZA ENTRE CALLE CERRO GORDO Y CALL	-99.13482844	19.57107887
1869	DIF210301970399	Ciudad de México	Iztapalapa	Iztapalapa	AVENIDA DEL ARBOL COLONIA LA POLVORILLA, 09750 IZTAPALAPA, IZTAPALAPA CIUDAD DE MÉXICO ENTRE CALLE TEZOMOC Y CALLE DURAZNO, AVENIDA DEL ARBOL ENTRE CALLE TEZOMOC Y CALLE DURAZNO, COLONIA LA POLVORILLA, CP. 09750 IZTAPAL	-99.05182013	19.32339936
1870	DIF210301970758	Ciudad de México	Iztapalapa	Iztapalapa	AVENIDA CANADA COLONIA LOMAS DE LA ESTANCIA, 09640 IZTAPALAPA, IZTAPALAPA CIUDAD DE MÉXICO ENTRE CERRADA 6TA CANADA Y CALLE LEONA VICARIA, AVENIDA CANADA ENTRE CERRADA 6TA CANADA Y CALLE LEONA VICARIA COLONIA LOMAS DE LA ES	-99.00655642	19.33970129
1871	DIF210301970420	Ciudad de México	Iztapalapa	Iztapalapa	CALLE JOSELITO HUERTA FERMIN, GASTON SANTOS COLONIA SAN MIGUEL TEOTONGO SECCIÓN LOMA ALTA, 09630 IZTAPALAPA, IZTAPALAPA CIUDAD DE MÉXICO ENTRE CALLE MANOLO MARTÍNEZ Y CALLE 1RO DE MAYO, CALLE JOSELITO HUERTA FERMIN GASTON S	-98.98664466	19.34185387
1872	DIF210301970775	Ciudad de México	Iztapalapa	Iztapalapa	CALLE CADENA AZUL COLONIA CHINAMPAC DE JUÁREZ, 09208 IZTAPALAPA, IZTAPALAPA CIUDAD DE MÉXICO ENTRE CALLE RUBEN ZEPEDA NOVELO Y CALLE TOMAS AHOYAMA, CALLE CADENA AZUL ENTRE CALLE RUBEN ZEPEDA NOVELO Y CALLE TOMAS AHOYAMA, COL	-99.05355899	19.37658569
1873	DIF210301966437	Ciudad de México	Álvaro Obregón	Álvaro Obregón	CALLE CALLE LINTERNA 6 M INTERIOR SN COLONIA BARRIO NORTE, 01410 ÁLVARO OBREGÓN, ÁLVARO OBREGÓN CIUDAD DE MÉXICO ENTRE CALLE CALLE MINAS DEL COBRE Y CALLE CALLE PALACA, CALLE CALLE DÍAZ ORDAZ A ESPALDAS DE CONCRETOS CRUZ AZU	-99.20411397	19.37791343
1874	DIF210301966438	Ciudad de México	Álvaro Obregón	Álvaro Obregón	CALLE CALLE CAPUCHINA 12 M INTERIOR SN COLONIA TLAPECHICO, 01230 ÁLVARO OBREGÓN, ÁLVARO OBREGÓN CIUDAD DE MÉXICO ENTRE CALLE CALLE CILANTRO Y ANDADOR ANDADOR CAPITANEJO, ANDADOR ANDADOR DAUDA A UNA CUADRA DEL CENTRO DE SALUD	-99.24290927	19.37801722
1875	DIF210301966439	Ciudad de México	Álvaro Obregón	Álvaro Obregón	CALLE CALLE SEBASTIÁN DE APARICIO 74 M INTERIOR SN COLONIA MINAS CRISTO REY, 01419 ÁLVARO OBREGÓN, ÁLVARO OBREGÓN CIUDAD DE MÉXICO ENTRE ANDADOR ANDADOR FRANCISCO ARILLAGA Y AVENIDA PROLONGACIÓN AVENIDA SAN ANTONIO, ANDADOR AN	-99.20143578	19.37791017
1876	DIF210301966440	Ciudad de México	Álvaro Obregón	Álvaro Obregón	CALLE CALLE FRANCISCO J MUJICA 7 M INTERIOR SN COLONIA LIBERACIÓN PROLETARIA, 01260 ÁLVARO OBREGÓN, ÁLVARO OBREGÓN CIUDAD DE MÉXICO ENTRE CALLE CALLE GENARO GÓMEZ Y CALLE CALLE HERÓN PROAL, CALLE CALLE CARLOS R. GRACIDAS A U	-99.22934867	19.38238201
1877	DIF210301966441	Ciudad de México	Álvaro Obregón	Álvaro Obregón	ANDADOR ANDADOR 5 5 M INTERIOR SN COLONIA BARRIO NORTE, 01410 ÁLVARO OBREGÓN, ÁLVARO OBREGÓN CIUDAD DE MÉXICO ENTRE ANDADOR ANDADOR 4 Y ANDADOR ANDADOR 6, CALLE CALLE LADERA BARRIO NORTE ZONA DE ANDADORES DE RÍO SAN BORJA EN	-99.21047743	19.37933911
1878	DIF210301966442	Ciudad de México	Álvaro Obregón	Álvaro Obregón	AVENIDA AVENIDA ANTIGUA VÍA LA VENTA 116 M INTERIOR SN COLONIA LOMAS DE BECERRA, 01279 ÁLVARO OBREGÓN, ÁLVARO OBREGÓN CIUDAD DE MÉXICO ENTRE CALLE CALLE A Y ANDADOR ANDADOR PUENTE DE IXTLA, ANDADOR ANDADOR TEMIXCO A UNA CUAD	-99.21893441	19.38624869
1879	DIF210301966443	Ciudad de México	Álvaro Obregón	Álvaro Obregón	CALLE CALLE DESIERTO ARENOSO 1 M INTERIOR MZ1LT9 COLONIA COLONIA TETLALPAN, 01500 ÁLVARO OBREGÓN, ÁLVARO OBREGÓN CIUDAD DE MÉXICO ENTRE AVENIDA AVENIDA SAN ISIDRO ALTO LERMA Y CALLE CALLE DESIERTO DE ZIND, CALLE CALLE TURAN	-99.25802394	19.35506776
1880	DIF210301966444	Ciudad de México	Álvaro Obregón	Álvaro Obregón	AVENIDA AVENIDA MÉXICO 29 M INTERIOR MZ29LT2 COLONIA COLONIA DESARROLLO URBANO, 01520 ÁLVARO OBREGÓN, ÁLVARO OBREGÓN CIUDAD DE MÉXICO ENTRE CALLE CALLE OAXACA Y CALLE CALLE VERACRUZ, CALLE CALLE DISTRITO FEDERAL A UNOS PASOS	-99.22273657	19.38161789
1881	DIF210301970437	Ciudad de México	Iztapalapa	Iztapalapa	CALLE GASTÓN SANTOS COLONIA SAN MIGUEL TEOTONGO SECCIÓN GUADALUPE, 09630 IZTAPALAPA, IZTAPALAPA CIUDAD DE MÉXICO ENTRE CALLE 1RO DE MAYO Y CALLE ORQUIDEA, CALLE GASTÓN SANTOS ENTRE CALLE 1RO DE MAYO Y CALLE ORQUIDEA COLONIA	-98.98452536	19.34149393



#	FOLIO	ESTADO	MUNICIPIO	LOCALIDAD	DIRECCION	LONGITUD	LATITUD
1882	DIF210301970791	Ciudad de México	Iztapalapa	Iztapalapa	CALLE CADENA AZUL COLONIA CHINAMPAC DE JUÁREZ, 09208 IZTAPALAPA, IZTAPALAPA CIUDAD DE MÉXICO ENTRE CALLE TOMAS AHOYAMA Y EJE VIAL 5 SUR PROL. MARCELINO BUENDIA, CALLE CADENA AZUL ENTRE CALLE TOMAS AHOYAMA Y EJE VIAL 5 SUR P	-99.05306451	19.37545153
1883	DIF210301970794	Ciudad de México	Iztapalapa	Iztapalapa	AVENIDA OCTAVIO SENTIES COLONIA SANTIAGO ACAHUALTEPEC 1RA. AMPLIACIÓN, 09608 IZTAPALAPA, IZTAPALAPA CIUDAD DE MÉXICO ENTRE EJE VIAL 8 SUR CALZADA ERMITA IZTAPALAPA Y CALLE TECALTITLA, AVENIDA OCTAVIO SENTIES ENTRE EJE VIAL	-99.01240924	19.35281333
1884	DIF210301970800	Ciudad de México	Iztapalapa	Iztapalapa	CALLE CADENA AZUL COLONIA CHINAMPAC DE JUÁREZ, 09208 IZTAPALAPA, IZTAPALAPA CIUDAD DE MÉXICO ENTRE CALLE TOMAS AHOYAMA Y EJE VIAL 5 SUR PROL. MARCELINO BUENDIA, CALLE CADENA AZUL ENTRE CALLE TOMAS AHOYAMA Y EJE VIAL 5 SUR P	-99.05264246	19.37452874
1885	DIF210301970087	Ciudad de México	Milpa Alta	San Francisco Tecoxpa	AVENIDA MARIANO MATAMOROS INTERIOR SN BARRIO SAN AGUSTIN OHTENCO, 12080 SAN FRANCISCO TECOXPA, MILPA ALTA CIUDAD DE MÉXICO ENTRE CALLE NIÑOS HEROES Y , CALLE OHTENCO ESCUELA PRIMARIA CON FACHADA EN COLOR BEIGE Y CON PORTON	-99.0123817	19.19277472
1886	DIF210301970093	Ciudad de México	Milpa Alta	San Francisco Tecoxpa	CALLE IGNACIO ZARAGOZA COLONIA SAN FRANCISCO TECOXPA, 12700 SAN FRANCISCO TECOXPA, MILPA ALTA CIUDAD DE MÉXICO ENTRE CALLE SAN DIEGO Y CALLE VICENTE GUERRERO, TRAMO ENTRE LAS CALLES MENCIONADAS	-98.99996486	19.19328051
1887	DIF210301970098	Ciudad de México	Milpa Alta	San Pedro Atocpan	CALLE CAMINO A MALACAXCO 5 5 INTERIOR SN COLONIA OCOTITLA, 12200 SAN PEDRO ATOCPAN, MILPA ALTA CIUDAD DE MÉXICO ENTRE CALLE TENOCHTITLAN Y CALLE NEZAHUALCOYOTL, CALLE PROLONGACIÓN JUSTO SIERRA ESCUELA SECUNDARIA DIURNA NO. 5	-99.05664765	19.20028293
1888	DIF210301970449	Ciudad de México	Iztapalapa	Iztapalapa	CALZADA BENITO JUÁREZ COLONIA INSURGENTES, 09750 IZTAPALAPA, IZTAPALAPA CIUDAD DE MÉXICO ENTRE CALLE PEDRO VELEZ Y CALLE CANAL HOUSTON, CALZADA BENITO JUÁREZ ENTRE CALLE PEDRO VELEZ Y CALLE CANAL HOUSTON, COLONIA INSURGENTES	-99.05609018	19.33070027
1889	DIF210301970454	Ciudad de México	Iztapalapa	Iztapalapa	CALLE PINOS NICARAGUA COLONIA SAN MIGUEL TEOTONGO SECCIÓN JARDINES, 09630 IZTAPALAPA, IZTAPALAPA CIUDAD DE MÉXICO ENTRE CALLE ROSALES Y CALLE NARDO, CALLE PINOS NICARAGUA ENTRE CALLE ROSALES Y CALLE NARDO COLONIA SAN MIGUEL	-98.99078663	19.34246862
1890	DIF210301970459	Ciudad de México	Iztapalapa	Iztapalapa	CALZADA BENITO JUÁREZ COLONIA PRESIDENTES DE MÉXICO, 09740 IZTAPALAPA, IZTAPALAPA CIUDAD DE MÉXICO ENTRE CALLE JOAQUÍN HERRERA Y CALLE VENUSTIANO CARRANZA, CALZADA BENITO JUÁREZ ENTRE CALLE JOAQUÍN HERRERA Y CALLE VENUSTIAN	-99.06037865	19.33489022
1891	DIF210301970817	Ciudad de México	Iztapalapa	Iztapalapa	CALLE CADENA AZUL COLONIA CHINAMPAC DE JUÁREZ, 09208 IZTAPALAPA, IZTAPALAPA CIUDAD DE MÉXICO ENTRE CALLE HUMBERTO TAMAYO Y CALLE RUBEN ZEPEDA NOVELO, CALLE CADENA AZUL ENTRE CALLE HUMBERTO TAMAYO Y CALLE RUBEN ZEPEDA NOVELO	-99.05389576	19.3776765
1892	DIF210301970819	Ciudad de México	Iztapalapa	Iztapalapa	CALLE OCTAVIO SENTIES COLONIA SANTIAGO ACAHUALTEPEC 1RA. AMPLIACIÓN, 09608 IZTAPALAPA, IZTAPALAPA CIUDAD DE MÉXICO ENTRE EJE VIAL 8 SUR CALZADA ERMITA IZTAPALAPA Y CALLE TEOLOYUCAN, CALLE OCTAVIO SENTIES ENTRE EJE VIAL 8 SU	-99.01224512	19.3521433
1893	DIF210301970825	Ciudad de México	Iztapalapa	Iztapalapa	CALLE ROSARIO CASTELLANOS COLONIA CHINAMPAC DE JUÁREZ, 09208 IZTAPALAPA, IZTAPALAPA CIUDAD DE MÉXICO ENTRE EJE VIAL 5 SUR PROL. MARCELINO BUENDIA Y CALLE 6 PONIENTE, CALLE ROSARIO CASTELLANOS ENTRE EJE VIAL 5 SUR PROL. MARC	-99.05185451	19.37265349
1894	DIF210301970474	Ciudad de México	Iztapalapa	Iztapalapa	CALZADA BENITO JUÁREZ COLONIA CONSEJO AGRARISTA MEXICANO, 09760 IZTAPALAPA, IZTAPALAPA CIUDAD DE MÉXICO ENTRE AVENIDA JOSE LÓPEZ PORTILLO Y CALLE PALMILLAS, CALZADA BENITO JUÁREZ ENTRE AVENIDA JOSE LÓPEZ PORTILLO Y CALLE PA	-99.05254216	19.32695835
1895	DIF210301970487	Ciudad de México	Iztapalapa	Iztapalapa	CALZADA BENITO JUÁREZ COLONIA CONSEJO AGRARISTA MEXICANO, 09760 IZTAPALAPA, IZTAPALAPA CIUDAD DE MÉXICO ENTRE CALLE LIC. BRAULIO MALDONADO Y AVENIDA DEL ÁRBOL, CALZADA BENITO JUÁREZ ENTRE CALLE LIC. BRAULIO MALDONADO Y AVEN	-99.05325081	19.32773303
1896	DIF210301970832	Ciudad de México	Iztapalapa	Iztapalapa	CALLE CARLOS HANK GONZÁLEZ RETAMA OCOLOTE COLONIA SANTIAGO ACAHUALTEPEC 2A. AMPLIACIÓN, 09609 IZTAPALAPA, IZTAPALAPA CIUDAD DE MÉXICO ENTRE CALLE JUAREZ Y CALLE CEDRO, CALLE CARLOS HANK GONZÁLEZ RETAMA OCOLOTE ENTRE CALLE J	-99.00941412	19.34466698
1897	DIF210301970133	Ciudad de México	Milpa Alta	San Pedro Atocpan	CALLE TLALOC COLONIA PANCHIMALCO, 12200 SAN PEDRO ATOCPAN, MILPA ALTA CIUDAD DE MÉXICO ENTRE CALLEJON 1 DE TLALOC Y CALLE GALEANA, TRAMO ENTRE CALLES MENCIONADAS	-99.04751059	19.20101389
1898	DIF210301970503	Ciudad de México	Iztapalapa	Iztapalapa	AVENIDA DEL ROSAL COLONIA LOS ÁNGELES, 09830 IZTAPALAPA, IZTAPALAPA CIUDAD DE MÉXICO ENTRE AVENIDA SAN LORENZO Y CALLE CRISANTEMA, AVENIDA DEL ROSAL ENTRE AVENIDA SAN LORENZO Y CALLE CRISANTEMA, COLONIA LOS ÁNGELES, CP. 098	-99.07476111	19.34689317
1899	DIF210301970512	Ciudad de México	Iztapalapa	Iztapalapa	AVENIDA DEL ROSAL COLONIA LOS ÁNGELES, 09830 IZTAPALAPA, IZTAPALAPA CIUDAD DE MÉXICO ENTRE CALLE CRISANTEMA Y CALLE MARGARITA, AVENIDA DEL ROSAL ENTRE CALLE CRISANTEMA Y CALLE MARGARITA, COLONIA LOS ÁNGELES CP. 09830 IZTAPA	-99.07043984	19.34557045
1900	DIF210301970858	Ciudad de México	Iztapalapa	Iztapalapa	CALLE CARLOS HANK GONZÁLEZ COLONIA SANTIAGO ACAHUALTEPEC 2A. AMPLIACIÓN, 09609 IZTAPALAPA, IZTAPALAPA CIUDAD DE MÉXICO ENTRE CALLE CALEGA Y CALLE CEDRO, CALLE CARLOS HANK GONZÁLEZ ENTRE CALLE CALEGA Y CALLE CEDRO COLONIA SA	-99.00895749	19.34356484

#	FOLIO	ESTADO	MUNICIPIO	LOCALIDAD	DIRECCION	LONGITUD	LATITUD
1901	DIF210301970860	Ciudad de México	Iztapalapa	Iztapalapa	AVENIDA TELECOMUNICACIONES COLONIA CHINAMPAC DE JUÁREZ, 09208 IZTAPALAPA, IZTAPALAPA CIUDAD DE MÉXICO ENTRE CALLE PLUTARCO ELIAS CALLES Y CALLE FRENTE 10 CHINAMPAC DE JUÁREZ, AVENIDA TELECOMUNICACIONES ENTRE CALLE PLUTARCO	-99.0521829	19.38009391
1902	DIF210301970524	Ciudad de México	Iztapalapa	Iztapalapa	AVENIDA DEL ROSAL COLONIA LOS ÁNGELES, 09830 IZTAPALAPA, IZTAPALAPA CIUDAD DE MÉXICO ENTRE CERRADA AZUCENA Y CALLE BUGAMBILIA, AVENIDA DEL ROSAL ENTRE CERRADA AZUCENA Y CALLE BUGAMBILIA, COLONIA LOS ÁNGELES, CP. 09830 IZTAPALAPA	-99.07529382	19.34706311
1903	DIF210301970525	Ciudad de México	Iztapalapa	Iztapalapa	CALLE JOSELITO HUERTA FERMIN GASTON SANTOS COLONIA SAN MIGUEL TEOTONGO SECCIÓN CAPILLA, 09630 IZTAPALAPA, IZTAPALAPA CIUDAD DE MÉXICO ENTRE CALLE JAZMIN Y CALLE CARRIL, CALLE JOSELITO HUERTA FERMIN GASTON SANTOS ENTRE CALLE	-98.98672132	19.34149124
1904	DIF210301970532	Ciudad de México	Iztapalapa	Iztapalapa	AVENIDA DEL ROSAL COLONIA LOS ÁNGELES, 09830 IZTAPALAPA, IZTAPALAPA CIUDAD DE MÉXICO ENTRE CALLE PETUNIA Y CERRADA BEGONIA, AVENIDA DEL ROSAL ENTRE CALLE PETUNIA Y CERRADA BEGONIA, COLONIA LOS ÁNGELES, CP. 09830 IZTAPALAPA,	-99.06551126	19.34434468
1905	DIF210301970534	Ciudad de México	Iztapalapa	Iztapalapa	CALLE GASTÓN SANTOS 1RO DE MAYO COLONIA SAN MIGUEL TEOTONGO SECCIÓN GUADALUPE, 09630 IZTAPALAPA, IZTAPALAPA CIUDAD DE MÉXICO ENTRE CALLE CARRIL Y CALLE ORQUIDEA, CALLE GASTÓN SANTOS 1RO DE MAYO ENTRE CALLE CARRIL Y CALLE OR	-98.98482153	19.34155165
1906	DIF210301970540	Ciudad de México	Iztapalapa	Iztapalapa	AVENIDA DEL ROSAL COLONIA LOS ÁNGELES, 09830 IZTAPALAPA, IZTAPALAPA CIUDAD DE MÉXICO ENTRE CALLE MARGARITA Y PERIFERICO ANILLO PERIFERICO CANAL DE GARAY, AVENIDA DEL ROSAL ENTRE CALLE MARGARITA Y ANILLO PERIFÉRICO CANAL DE	-99.06527713	19.34436777
1907	DIF210301970570	Ciudad de México	Iztapalapa	Iztapalapa	AVENIDA DEL ROSAL COLONIA LOS ÁNGELES, 09830 IZTAPALAPA, IZTAPALAPA CIUDAD DE MÉXICO ENTRE CERRADA BEGONIA Y PERIFERICO ANILLO PERIFERICO CANAL DE GARAY, AVENIDA DEL ROSAL ENTRE CERRADA BEGONIA Y PERIFERICO ANILLO PERIFERIC	-99.06276584	19.34369534
1908	DIF210301970573	Ciudad de México	Iztapalapa	Iztapalapa	CALLE PINOS COLONIA SAN MIGUEL TEOTONGO SECCIÓN PALMITAS, 09630 IZTAPALAPA, IZTAPALAPA CIUDAD DE MÉXICO ENTRE CALLE FRAMBUESA Y CALLE ROSALES, CALLE PINOS ENTRE CALLE FRAMBUESA Y CALLE ROSALES COLONIA SAN MIGUEL TEOTONGO SE	-98.99309462	19.34276054
1909	DIF210301970940	Ciudad de México	Gustavo A. Madero	Gustavo A. Madero	CALLE CERRO CHATO 2 0 INTERIOR MZ 155 COLONIA LOMAS DE CUAUATEPEC, 07110 GUSTAVO A. MADERO, GUSTAVO A. MADERO CIUDAD DE MÉXICO ENTRE CALLE CERRO GORDO Y CALLE CERRO DE LA ESTRELLA, SE LOCALIZA ENTRE CALLE CERRO GORDO Y CALL	-99.13481771	19.57106877
1910	DIF210301970595	Ciudad de México	Iztapalapa	Iztapalapa	CALLE CARLOS HANK GONZÁLEZ COLONIA SANTIAGO ACAHUALTEPEC 2A. AMPLIACIÓN, 09609 IZTAPALAPA, IZTAPALAPA CIUDAD DE MÉXICO ENTRE CALLE LEONA VICARIO Y CALLE CEDRO, CALLE CARLOS HANK GONZÁLEZ ENTRE CALLE LEONA VICARIO Y CALLE CE	-99.00769751	19.34216655
1911	DIF210301968394	Ciudad de México	Álvaro Obregón	Álvaro Obregón	CALLE CALLE ZAMORA 80 INTERIOR SN COLONIA OLIVAR DE LOS PADRES, 01780 ÁLVARO OBREGÓN, ÁLVARO OBREGÓN CIUDAD DE MÉXICO ENTRE AVENIDA AVENIDA TOLUCA Y CALLE CALLE SALVATIERRA, CALLE CALLE 4 A UNA CUADRA DEL PARQUE TRANSMISION	-99.21132143	19.34197692
1912	DIF210301968397	Ciudad de México	Álvaro Obregón	Álvaro Obregón	AVENIDA AVENIDA GUSTAVO DÍAZ ÓRDÁZ 11 INTERIOR SN COLONIA JALALPA TEPITO, 01296 ÁLVARO OBREGÓN, ÁLVARO OBREGÓN CIUDAD DE MÉXICO ENTRE CALLE CALLE JOSEFA ORTÍZ DE DOMINGUEZ Y CALLE CALLE VENUSTIANO CARRANZA, CALLE CALLE ALLEND	-99.22803511	19.37949519
1913	DIF210301968398	Ciudad de México	Álvaro Obregón	Álvaro Obregón	CALLE CALLE 6 11 INTERIOR LOTE11MZA 5B COLONIA COLONIA PODER POPULAR, 01410 ÁLVARO OBREGÓN, ÁLVARO OBREGÓN CIUDAD DE MÉXICO ENTRE CALLE CALLE D Y CALLE CALLE LIGA MAYA, CALLE CALLE 5 ENTRE LIGA MAYA Y PANTEON TARANGO	-99.20268847	19.36393611
1914	DIF210301969707	Ciudad de México	Gustavo A. Madero	Gustavo A. Madero	AVENIDA LA FORTUNA COLONIA TEPEYAC INSURGENTES, 07020 GUSTAVO A. MADERO, GUSTAVO A. MADERO CIUDAD DE MÉXICO ENTRE CALZADA DE GUADALUPE Y CALZADA DE LOS MISTERIOS, SE ENCUENTRA ENTRE CALZADA DE GUADALUPE Y CALZADA DE LOS MI	-99.11952	19.4795
1915	DIF210301968400	Ciudad de México	Álvaro Obregón	Álvaro Obregón	CALLE CALLE BALCONES DE CEHUAYO 26 INTERIOR SN COLONIA BALCONES DE CEHUAYO, 01540 ÁLVARO OBREGÓN, ÁLVARO OBREGÓN CIUDAD DE MÉXICO ENTRE AVENIDA AVENIDA CENTENARIO Y CALLE CALLE PABLO NERUDA, CALLE CALLE CAMINO PUERTO CEHUAYO	-99.24167124	19.35752492
1916	DIF210301968405	Ciudad de México	Álvaro Obregón	Álvaro Obregón	CALLE CALLE 1 140 INTERIOR SN COLONIA COLONIA VILLA PROGRESISTA, 01540 ÁLVARO OBREGÓN, ÁLVARO OBREGÓN CIUDAD DE MÉXICO ENTRE AVENIDA AVENIDA CENTENARIO Y ANDADOR ANDADOR 8, CALLE CALLE 4 PERPENDICULAR AL PARQUE COMUNITARIO	-99.24266232	19.35608628
1917	DIF210301968411	Ciudad de México	Álvaro Obregón	Álvaro Obregón	CALLE CALLE ARTIFICIOS 213 INTERIOR SN COLONIA EL CAPULÍN, 01110 ÁLVARO OBREGÓN, ÁLVARO OBREGÓN CIUDAD DE MÉXICO ENTRE CALLE CALLE ROSA DE BELÉN Y CALLE CALLE SAN MIGUEL ARCANGEL, AVENIDA AVENIDA DE LAS TORRES FRENTE AL CEC	-99.21009831	19.39683695
1918	DIF210301968412	Ciudad de México	Álvaro Obregón	Álvaro Obregón	CALLE CALLE SAN MARCOS 64 INTERIOR SN COLONIA MOLINO DE SANTO DOMINGO, 01130 ÁLVARO OBREGÓN, ÁLVARO OBREGÓN CIUDAD DE MÉXICO ENTRE CALLE CALLE SAN GABRIEL Y CALLE CALLE FRANCESES, CALLE CALLE SAN FRANCISCO CALLE DEL MERCADO	-99.21082398	19.39289263

#	FOLIO	ESTADO	MUNICIPIO	LOCALIDAD	DIRECCION	LONGITUD	LATITUD
1919	DIF210301968413	Ciudad de México	Álvaro Obregón	Álvaro Obregón	CALLE CALLE EMILIANO ZAPATA 24 INTERIOR SN COLONIA COLONIA TLACOYAQUE, 01857 ÁLVARO OBREGÓN, ÁLVARO OBREGÓN CIUDAD DE MÉXICO ENTRE CERRADA TERCERA CERRADA Y CALLE CALLE 8 DE MAYO, CALLE CALLE FRANCISCO I MADERO CALLE DEL CO	-99.26524961	19.32012607
1920	DIF210301968414	Ciudad de México	Álvaro Obregón	Álvaro Obregón	CALLE CALLE ALDAMA 1 INTERIOR SN PUEBLO SAN BARTOLO AMEYALCO, 01800 ÁLVARO OBREGÓN, ÁLVARO OBREGÓN CIUDAD DE MÉXICO ENTRE CALLE CALLE PURISIMA Y CALLE CALLE SOL, CALLE CALLE GUILLERMO PRIETO RODEA LA PLAZA HIDALGO CENTRO DE	-99.27304049	19.33004405
1921	DIF210301968415	Ciudad de México	Álvaro Obregón	Álvaro Obregón	AVENIDA AVENIDA 29 DE OCTUBRE 214 INTERIOR SN COLONIA LOMAS DE LA ERA, 01860 ÁLVARO OBREGÓN, ÁLVARO OBREGÓN CIUDAD DE MÉXICO ENTRE CALLE CALLE ARBOLEDAS Y CALLE CALLE LUIS ECHEVERRIA, CALLE CALLE BENITO JÚAREZ COMIENZA A UN	-99.26211286	19.32242914
1922	DIF210301966420	Ciudad de México	Álvaro Obregón	Álvaro Obregón	CALLE CALLE CHARTES 177 NA INTERIOR SN COLONIA VILLA VERDÚN, 01810 ÁLVARO OBREGÓN, ÁLVARO OBREGÓN CIUDAD DE MÉXICO ENTRE CALLE CALLE LEMANS Y CALLE CALLE LAFAYETTE, CALLE CALLE URSUS RODEANDO AL PARQUE DE VILLA VERDUM EN LA	-99.25258096	19.33903714
1923	DIF210301966423	Ciudad de México	Álvaro Obregón	Álvaro Obregón	CALLE CALLE JUCHIQUE 146 s INTERIOR SN COLONIA JALALPA TEPITO 2A AMPLIACIÓN, 01296 ÁLVARO OBREGÓN, ÁLVARO OBREGÓN CIUDAD DE MÉXICO ENTRE CALLE CALLE MEDELLIN Y ANDADOR ANDADOR MEDELLIN DE BRAVO, CALLE CALLE JAJALPA A 4 CALLE	-99.230195	19.37739027
1924	DIF210301966425	Ciudad de México	Álvaro Obregón	Álvaro Obregón	CALLE CALLE EL CHICO 26 n INTERIOR SN COLONIA HIDALGO, 01120 ÁLVARO OBREGÓN, ÁLVARO OBREGÓN CIUDAD DE MÉXICO ENTRE CALLE CALLE ARTIFICIOS Y CERRADA CERRADA HIDALGO, CALLE CALLE HENEQUÉN A ESPALDAS DE BODEGA AURRERA OBSERVATO	-99.20824026	19.39784963
1925	DIF210301966426	Ciudad de México	Álvaro Obregón	Álvaro Obregón	CALLE CALLE CERRO DEL AGUA 3 MZ3LT12 INTERIOR MZ3LT12 COLONIA TLACOYAQUE, 01859 ÁLVARO OBREGÓN, ÁLVARO OBREGÓN CIUDAD DE MÉXICO ENTRE CALLE CALLE CERRO DEL AGUA Y CALLE CALLE PROGRESO, CERRADA CERRADA NOPALERA LÍMITE CON RES	-99.26994792	19.32029847
1926	DIF210301966427	Ciudad de México	Álvaro Obregón	Álvaro Obregón	CALLE CALLE CAMINO REAL A TOLUCA 9 S INTERIOR SN COLONIA BELLAVISTA, 01140 ÁLVARO OBREGÓN, ÁLVARO OBREGÓN CIUDAD DE MÉXICO ENTRE CALLE CALLE CENZONTE Y CALLE CALLE AVESTRUZ, CALLE CALLE GENERAL FELIPE ÁNGELES A TRES CUADRAS	-99.19126466	19.39658676
1927	DIF210301966428	Ciudad de México	Álvaro Obregón	Álvaro Obregón	CALLE CALLE PROLONGACIÓN SOCRÁTES 2 0 INTERIOR MZ2LT7 COLONIA LA MILAGROSA, 01650 ÁLVARO OBREGÓN, ÁLVARO OBREGÓN CIUDAD DE MÉXICO ENTRE CALLE CALLE SÓFOCLES Y CALLE CALLE MIXTECA, CALLE CALLE PITÁGORAS RODEANDO EL PARQUE COM	-99.23821936	19.35178263
1928	DIF210301966429	Ciudad de México	Álvaro Obregón	Álvaro Obregón	CALLE CALLE OVEJAS 17 0 INTERIOR SN COLONIA PUENTE COLORADO, 01730 ÁLVARO OBREGÓN, ÁLVARO OBREGÓN CIUDAD DE MÉXICO ENTRE CALLE CALLE PRIMERA CERRADA DE PUENTE NACIONAL Y CALLE CALLE SEGUNDA CERRADA DE PUENTE NACIONAL, CALLE CA	-99.23147535	19.34925229
1929	DIF210301966433	Ciudad de México	Álvaro Obregón	Álvaro Obregón	CALLE CALLE BRIGADA SIETE 30 M INTERIOR SN COLONIA LOMAS DE LA ERA, 01860 ÁLVARO OBREGÓN, ÁLVARO OBREGÓN CIUDAD DE MÉXICO ENTRE CALLE CALLE JACARANDAS Y CALLE CALLE HIGUERA, CALZADA CALZADA DESIERTO DE LOS LEONES ENTRADA POR	-99.26121164	19.32607139
1930	DIF210301966434	Ciudad de México	Álvaro Obregón	Álvaro Obregón	CALLE CALLE MIGUEL ALEMÁN 18 M INTERIOR MZ18LT6 COLONIA LOMAS DE LA ERA, 01860 ÁLVARO OBREGÓN, ÁLVARO OBREGÓN CIUDAD DE MÉXICO ENTRE CALLE CALLE LÁZARO CÁRDENAS Y CALLE CALLE FRANCISCO Y MADERO, CALLE CALLE VICENTE GUERRERO	-99.26294222	19.32304393
1931	DIF210301966436	Ciudad de México	Álvaro Obregón	Álvaro Obregón	CALLE CALLE DURAZNO 40 M INTERIOR SN COLONIA EL RINCÓN, 01590 ÁLVARO OBREGÓN, ÁLVARO OBREGÓN CIUDAD DE MÉXICO ENTRE CALLE CALLE CEDROS Y CALLE CALLE CLAVEL, AVENIDA AVENIDA CENTENARIO A DOS CUADRAS TERMINAL RTP PUERTA GRANDE	-99.24479263	19.3533232
1932	DIF210301968666	Ciudad de México	Milpa Alta	Villa Milpa Alta	CALLE SINALOA NTE COLONIA SANTA MARTHA, 12000 VILLA MILPA ALTA, MILPA ALTA CIUDAD DE MÉXICO ENTRE AVENIDA TLAXCALA Y , CALLE TLAXCALA NTE ES MEJOR CONOCIDO COMO EL DEPORTIVO VILLA MILPA ALTA	-99.02660644	19.19983575
1933	DIF210301968352	Ciudad de México	Álvaro Obregón	Álvaro Obregón	AVENIDA AVENIDA MANUEL ÁVILA CAMACHO 33 INTERIOR SN COLONIA COLONIA PRESIDENTES, 01520 ÁLVARO OBREGÓN, ÁLVARO OBREGÓN CIUDAD DE MÉXICO ENTRE CALLE CALLE LERDO DE TEJADA Y CALLE CALLE ADOLFO LÓPEZ MATEOS, CALLE CALLE TOMAS WIL	-99.21948901	19.37892426
1934	DIF210301968355	Ciudad de México	Álvaro Obregón	Álvaro Obregón	CALLE CALLE PORFIRIO DÍAZ 70 INTERIOR SN COLONIA 1A AMPLIACIÓN PRESIDENTES, 01299 ÁLVARO OBREGÓN, ÁLVARO OBREGÓN CIUDAD DE MÉXICO ENTRE CALLE CALE BENITO JÚAREZ Y CALLE CALLE D. EISENHOWER, CALLE CALLE ABRAHAM LINCOLN CIRCU	-99.22376992	19.37607596
1935	DIF210301968362	Ciudad de México	Álvaro Obregón	Álvaro Obregón	CALLE CALLE HACIENDA GUADALUPE 77 INTERIOR SN COLONIA 2A AMPLIACIÓN PRESIDENTES, 01299 ÁLVARO OBREGÓN, ÁLVARO OBREGÓN CIUDAD DE MÉXICO ENTRE CALLE CALLE GUSTAVO DÍAZ ORDAZ Y CALLE CALLE HACIENDA LA FLOR, CALLE CALLE PEDRO AGU	-99.22707219	19.37393445
1936	DIF210301968375	Ciudad de México	Álvaro Obregón	Álvaro Obregón	AVENIDA AVENIDA 29 DE OCTUBRE 214 INTERIOR SN COLONIA LOMAS DE LA ERA, 01860 ÁLVARO OBREGÓN, ÁLVARO OBREGÓN CIUDAD DE MÉXICO ENTRE CALLE CALLE ARBOLEDAS Y CALLE CALLE LUIS ECHEVERRIA, CALLE CALLE BENITO JÚAREZ COMIENZA A UN	-99.26213432	19.32242408
1937	DIF210301956995	Ciudad de México	Coyoacán	Coyoacán	AVENIDA CANAL NACIONAL INTERIOR SN COLONIA VILLA QUIETUD, 04960 COYOACÁN, COYOACÁN CIUDAD DE MÉXICO ENTRE CALZADA DEL HUESO Y CALZADA LAS BOMBAS, CENTRO DE ASISTENCIA E INTEGRACIÓN SOCIAL CUEMANCO	-99.10145345	19.30227354

#	FOLIO	ESTADO	MUNICIPIO	LOCALIDAD	DIRECCION	LONGITUD	LATITUD
1938	DIF210302005463	Ciudad de México	Miguel Hidalgo	Miguel Hidalgo	Bosque de Chapultepec II Secc, 11100 Ciudad de México, CDMX, México	-99.195497	19.4149803
1939	DIF210301956280	Ciudad de México	Iztapalapa	Iztapalapa	CALLE LIC. IGNACIO L. VALLARTA 131 INTERIOR SN COLONIA JACARANDAS, 09280 IZTAPALAPA, IZTAPALAPA CIUDAD DE MÉXICO ENTRE CALLE LEANDRO VALLE Y CALLE GONZALEZ CAMARENA, CALLE MANLIO FABIO ALTAMIRANO ESCUELA PRIMARIA REPUBLICA	-99.05188622	19.34711273
1940	DIF210301956292	Ciudad de México	Iztapalapa	Iztapalapa	CALLE PALACIO INTERIOR SN COLONIA LA ASUNCIÓN, 09000 IZTAPALAPA, IZTAPALAPA CIUDAD DE MÉXICO ENTRE EJE VIAL 6 TRABAJADORAS SOCIALES Y CALLE AZTECAS, CALLE PACHICALCO ESCUELA PRIMARIA REPUBLICA POPULAR DE POLONIA CALZADA VALLEJO 628 SEISCIENTOS VEINTIOCHO INTERIOR SN COLONIA TRABAJADORES DEL HIERRO, 02630 AZCAPOTZALCO, AZCAPOTZALCO CIUDAD DE MÉXICO ENTRE AVENIDA PONIENTE 112 Y CALLE COLTONGO, CENTRO FAMILIAR DIF NÚMERO 1 JOSÉ MARÍA	-99.09307993	19.36361901
1941	DIF210301956638	Ciudad de México	Azcapotzalco	Azcapotzalco	BOULEVARD ADOLFO LÓPEZ MATEOS INTERIOR SN COLONIA OBSERVATORIO, 11860 MIGUEL HIDALGO, MIGUEL HIDALGO CIUDAD DE MÉXICO ENTRE AVENIDA OBSERVATORIO Y CALLE GENERAL CUETO, CENTRO FAMILIAR DIF NÚMERO 7 MELCHOR OCAMPO	-99.19249655	19.4043156
1942	DIF210301958011	Ciudad de México	Miguel Hidalgo	Miguel Hidalgo	CALLE CHITO VILLAGRAN 36 INTERIOR SN COLONIA ERMITA ZARAGOZA, 09180 IZTAPALAPA, IZTAPALAPA CIUDAD DE MÉXICO ENTRE CALLE VICTOR BRAVO Y CALLE LA ROQUETA, CALLE NIÑO ARTILLERO ESCUELA PRIMARIA EL SEGURO DEL MAESTRO AVENIDA UNION DE COLONOS 6 INTERIOR SN COLONIA SAN MIGUEL TEOTONGO SECCIÓN AVISADERO, 09630 IZTAPALAPA, IZTAPALAPA CIUDAD DE MÉXICO ENTRE CALLE 18 DE MARZO Y CALLE MARGARITA, CALLE CEMPAZUCHITL ESCUELA PRIMARIA GAUDENCIO PE	-98.99509985	19.36231588
1943	DIF210301955785	Ciudad de México	Iztapalapa	Iztapalapa	AVENIDA LUIS HIDALGO 94 INTERIOR SN COLONIA SAN MIGUEL, 09360 IZTAPALAPA, IZTAPALAPA CIUDAD DE MÉXICO ENTRE CALLE JUAN ALVAREZ Y CALLE ARTEMIO ALPIZAR RUIZ, CALLE RAFAEL GARCIA MORENO ESCUELA PRIMARIA JOSÉ GUADALUPE GÓMEZ	-98.99009968	19.34836051
1944	DIF210301955801	Ciudad de México	Iztapalapa	Iztapalapa	AVENIDA LUIS HIDALGO 94 INTERIOR SN COLONIA SAN MIGUEL, 09360 IZTAPALAPA, IZTAPALAPA CIUDAD DE MÉXICO ENTRE CALLE JUAN ALVAREZ Y CALLE ARTEMIO ALPIZAR RUIZ, CALLE RAFAEL GARCIA MORENO ESCUELA PRIMARIA JOSÉ GUADALUPE GÓMEZ	-99.08155853	19.35664816
1945	DIF210301955808	Ciudad de México	Iztapalapa	Iztapalapa	CALLE 83 INTERIOR SN COLONIA PUEBLA, 15020 VENUSTIANO CARRANZA, VENUSTIANO CARRANZA CIUDAD DE MÉXICO ENTRE CALZADA IGNACIO ZARAGOZA Y CALLE 81, CALLE 85 CENTRO FAMILIAR DIF NÚMERO 2 GENERAL IGNACIO ZARAGOZA	-99.07893858	19.40917207
1946	DIF210301956664	Ciudad de México	Venustiano Carranza	Venustiano Carranza	CALZADA MIGUEL LERDO DE TEJADA 107 CIENTO SIETE INTERIOR SN COLONIA LA PRECIOSA, 02730 AZCAPOTZALCO, AZCAPOTZALCO CIUDAD DE MÉXICO ENTRE AVENIDA FERROCARRILES NACIONALES Y CALLE REY MAXTLA, CALLE SAN MATEO CENTRO FAMILIAR DI	-99.19097056	19.48243924
1947	DIF210301956693	Ciudad de México	Azcapotzalco	Azcapotzalco	AVENIDA RIO CONSULADO 2874 INTERIOR SN COLONIA PENSADOR MEXICANO, 15510 VENUSTIANO CARRANZA, VENUSTIANO CARRANZA CIUDAD DE MÉXICO ENTRE CALLE NORTE 176 Y CALLE NORTE 178, CALLE ESTERLINAS CENTRO FAMILIAR DIF NÚMERO 4 IGNACI	-99.08588833	19.4438238
1948	DIF210301956695	Ciudad de México	Venustiano Carranza	Venustiano Carranza	AVENIDA RIO CONSULADO 2874 INTERIOR SN COLONIA PENSADOR MEXICANO, 15510 VENUSTIANO CARRANZA, VENUSTIANO CARRANZA CIUDAD DE MÉXICO ENTRE CALLE NORTE 176 Y CALLE NORTE 178, CALLE ESTERLINAS CENTRO FAMILIAR DIF NÚMERO 4 IGNACI	-99.09366359	19.50349865
1949	DIF210301956696	Ciudad de México	Gustavo A. Madero	Gustavo A. Madero	AVENIDA CENTENARIO 2200 INTERIOR SN COLONIA GABRIEL HERNÁNDEZ, 07080 GUSTAVO A. MADERO, GUSTAVO A. MADERO CIUDAD DE MÉXICO ENTRE AVENIDA SAN JUANICO Y CALLE PEDRO GALAN, CALLE CABO FINISTERRE CENTRO FAMILIAR DIF NÚMERO 10 S	-99.10094317	19.30245469
1950	DIF210301957597	Ciudad de México	Coyoacán	Coyoacán	AVENIDA CANAL NACIONAL INTERIOR SN COLONIA VILLA QUIETUD, 04960 COYOACÁN, COYOACÁN CIUDAD DE MÉXICO ENTRE CALZADA DEL HUESO Y CALZADA LAS BOMBAS, CALLE HACIENDA XALPA COCINA PÚBLICA CUEMANCO	-99.15513791	19.5065994
1951	DIF210301957598	Ciudad de México	Gustavo A. Madero	Gustavo A. Madero	AVENIDA MARGARITA MAZA DE JUAREZ 150 CIENTO CINCUENTA BIS INTERIOR SN COLONIA PATERA VALLEJO, 07680 GUSTAVO A. MADERO, GUSTAVO A. MADERO CIUDAD DE MÉXICO ENTRE AVENIDA MIGUEL OTON DE MENDIZABAL Y EJE VIAL LAZARO CARDENAS, CALZ	-99.13081898	19.39968617
1952	DIF210301957599	Ciudad de México	Iztacalco	Iztacalco	CALLE SUR 65-A 3246 TRES MIL DOSCIENTOS CUARENTA Y SEIS INTERIOR SN COLONIA VIADUCTO PIEDAD, 08200 IZTACALCO, IZTACALCO CIUDAD DE MÉXICO ENTRE AVENIDA ANDRES MOLINA ENRIQUEZ Y CALLE LA CORUÑA, AVENIDA SANTA ANITA COCINA PÚBLI	-99.21359925	19.37178432
1953	DIF210301956735	Ciudad de México	Álvaro Obregón	Álvaro Obregón	CALLE ERNESTO P URUCHURTU 89 OCHENTA Y NUEVE INTERIOR SN COLONIA OLIVAR DEL CONDE 2A SECCIÓN, 01400 ÁLVARO OBREGÓN, ÁLVARO OBREGÓN CIUDAD DE MÉXICO ENTRE AVENIDA MIGUEL HIDALGO Y AVENIDA SANTA LUCIA, CALLE AGUSTIN LARA CENTR	-99.1261425	19.43029474
1954	DIF210301958108	Ciudad de México	Cuahtémoc	Cuahtémoc	CALLEJON SEGUNDO DE MANZANARES 11 ONCE INTERIOR SN COLONIA CENTRO (ÁREA 1), 06000 CUAUHTÉMOC, CUAUHTÉMOC CIUDAD DE MÉXICO ENTRE CALLE MANZANARES Y CALLE CORREGIDORA, CALLE ROLDAN CENTRO DE DESARROLLO PARA EL ENVEJECIMIENTO	-99.10111669	19.30255875
1955	DIF210301958133	Ciudad de México	Coyoacán	Coyoacán	AVENIDA CANAL NACIONAL INTERIOR SN COLONIA VILLA QUIETUD, 04960 COYOACÁN, COYOACÁN CIUDAD DE MÉXICO ENTRE CALZADA DEL HUESO Y AVENIDA LAS BOMBAS, CENTRO DE ASISTENCIA E INTEGRACIÓN SOCIAL CUEMANCO	-99.0511223	19.32983618
1956	DIF210301955330	Ciudad de México	Iztapalapa	Iztapalapa	CALLE CANAL DE SUEZ 83 INTERIOR SN COLONIA CARLOS HANK GONZALEZ, 09700 IZTAPALAPA, IZTAPALAPA CIUDAD DE MÉXICO ENTRE CALLE CANAL ISLA Y CALLE CANAL KIEL, CALLE VILLA FIGUEROA ESCUELA PRIMARIA PROF. ANTONIO CEDEÑO	-99.02422128	19.38322206
1957	DIF210301956909	Ciudad de México	Iztapalapa	Iztapalapa	CALLE ENNA INTERIOR SN COLONIA SAN LORENZO XICOTENCATL, 09130 IZTAPALAPA, IZTAPALAPA CIUDAD DE MÉXICO ENTRE AVENIDA TEXCOCO Y CALLE ERNESTO AGUIRRE COLORADO, CALZADA IGNACIO ZARAGOZA CENTRO DE ASISTENCIA E INTEGRACIÓN SOCIAL		

#	FOLIO	ESTADO	MUNICIPIO	LOCALIDAD	DIRECCION	LONGITUD	LATITUD
1958	DIF210301958298	Ciudad de México	Gustavo A. Madero	Gustavo A. Madero	CALLE COMETA INTERIOR SN COLONIA CUAUTEPEC BARRIO ALTO, 07100 GUSTAVO A. MADERO, GUSTAVO A. MADERO CIUDAD DE MÉXICO ENTRE CALLE HACIENDA LA ESCALERA Y CALLE DIAMANTE, CALLE TLACLALEL CENTRO DE ASISTENCIA E INTEGRACION SOCIA	-99.14228702	19.55982765
1959	DIF210301958299	Ciudad de México	Iztapalapa	Iztapalapa	CALLE ENNA INTERIOR SN COLONIA SANTA MARTHA ACATITLA NORTE, 09140 IZTAPALAPA, IZTAPALAPA CIUDAD DE MÉXICO ENTRE AVENIDA TEXCOCO Y CALZADA IGNACIO ZARAGOZA , CALLE ERNESTO AGUIRRE COLORADO CENTRO DE ASISTENCIA E INTEGRACION S	-99.0239768	19.38397591
1960	DIF210301955776	Ciudad de México	Iztacalco	Iztacalco	CALLE CALLE 3 323 INTERIOR SN COLONIA AGRÍCOLA PANTITLÁN, 08100 IZTACALCO, IZTACALCO CIUDAD DE MÉXICO ENTRE AVENIDA UNION Y AVENIDA TEXCOCO, ESCUELA PRIMARIA AUGUSTO CÉSAR SANDINO	-99.06418326	19.41764344
1961	DIF210301956399	Ciudad de México	Álvaro Obregón	Álvaro Obregón	ANDADOR MANZANA 1 SECCIÓN F INTERIOR SN COLONIA LOMAS DE PLATEROS, 01480 ÁLVARO OBREGÓN, ÁLVARO OBREGÓN CIUDAD DE MÉXICO ENTRE Y , JARDÍN DE NIÑOS DINAMARCA DENTRO DE LA UNIDAD HABITACIONAL LOMAS DE PLATEROS	-99.19932306	19.36725324
1962	DIF210301957133	Ciudad de México	Iztapalapa	Iztapalapa	CALLE ENNA INTERIOR SN COLONIA SAN LORENZO XICOTENCATL, 09130 IZTAPALAPA, IZTAPALAPA CIUDAD DE MÉXICO ENTRE AVENIDA TEXCOCO Y CALLE MARTHA, CALLE ERNESTO AGUIRRE COLORADO CENTRO DE ASISTENCIA E INTEGRACION SOCIAL CASCADA	-99.02381363	19.38444492
1963	DIF210301957134	Ciudad de México	Iztapalapa	Iztapalapa	CALLE SABADELL INTERIOR SN COLONIA BELLAVISTA, 09860 IZTAPALAPA, IZTAPALAPA CIUDAD DE MÉXICO ENTRE AVENIDA CANAL DE GARAY Y CALLE TERCER PRIVADA DE BELLAVISTA, CALLE BILBAO CENTRO DE ASISTENCIA E INTEGRACION SOCIAL CORUÑA HO	-99.06897279	19.32869507
1964	DIF210301957136	Ciudad de México	Álvaro Obregón	Álvaro Obregón	CALLE FELIPE ANGELES INTERIOR SN COLONIA TORRES DE POTRERO, 01840 ÁLVARO OBREGÓN, ÁLVARO OBREGÓN CIUDAD DE MÉXICO ENTRE CALLE FLOR DE NUBE Y CALLE CLAVELINAS, CALLE FRANCISCO BOCA NEGRA CENTRO DE ASISTENCIA E INTEGRACION SOC	-99.24785165	19.3287828
1965	DIF210301957143	Ciudad de México	La Magdalena Contreras	La Magdalena Contreras	CALLE ESPERANZA 69 SESENTA Y NUEVE INTERIOR SN COLONIA EL ERMITAÑO, 10660 LA MAGDALENA CONTRERAS, LA MAGDALENA CONTRERAS CIUDAD DE MÉXICO ENTRE CALLE ENCINAL Y CALLE MEYATL, CALLE ANDADOR UNO CENTRO DE ASISTENCIA E INTEGRACI	-99.26656388	19.30472797
1966	DIF210301957145	Ciudad de México	Azcapotzalco	Azcapotzalco	AVENIDA DEL ROSARIO INTERIOR SN COLONIA SAN MARTÍN XOCHINAHUAC, 02120 AZCAPOTZALCO, AZCAPOTZALCO CIUDAD DE MÉXICO ENTRE CALLE TRES Y CALLE CUATRO, CALLE HUITZILIN CENTRO DE ASISTENCIA E INTEGRACION SOCIAL AZCAPOTZALCO	-99.19494023	19.49898579
1967	DIF210301957146	Ciudad de México	Iztacalco	Iztacalco	CALLE FRANCISCO I MADERO 102 CIENTO DOS A INTERIOR SN BARRIO SAN MIGUEL, 08650 IZTACALCO, IZTACALCO CIUDAD DE MÉXICO ENTRE CALLE SAN MATIAS Y CALLE PASCUAL OROZCO, CALLE JON FRANCISCO I MADERO ESPACIO TECHO SAN MIGUEL	-99.11831949	19.39154295
1968	DIF210301957148	Ciudad de México	Cuauhtémoc	Cuauhtémoc	CALLE BERNAL DIAZ DEL CASTILLO 34 TREINTA Y CUATRO INTERIOR SN COLONIA BUENAVISTA, 06350 CUAUHTÉMOC, CUAUHTÉMOC CIUDAD DE MÉXICO ENTRE CALLE HERORES FERROCARRILEROS Y CALLE OROZCO Y BERRA, AVENIDA AVENIDA INSURGENTES ESPACIO	-99.15426515	19.44085737
1969	DIF210301957149	Ciudad de México	Coyoacán	Coyoacán	AVENIDA CANAL NACIONAL INTERIOR SN COLONIA VILLA QUIETUD, 04960 COYOACÁN, COYOACÁN CIUDAD DE MÉXICO ENTRE CALZADA DEL HUESO Y CALZADA DE LAS BOMBAS, CALLE HACIENDA XALPA COCINA PÚBLICA CUEMANCO	-99.10140754	19.30117544
1970	DIF210301957150	Ciudad de México	Gustavo A. Madero	Gustavo A. Madero	AVENIDA MARGARITA MAZA DE JUAREZ 150 CIENTO CINCUENTA BIS INTERIOR SN COLONIA PATERA VALLEJO, 07680 GUSTAVO A. MADERO, GUSTAVO A. MADERO CIUDAD DE MÉXICO ENTRE AVENIDA MIGUEL OTON DE MENDIZABAL Y EJE VIAL LAZARO CARDENAS, CAL	-99.15424754	19.50708543
1971	DIF210301957151	Ciudad de México	Iztacalco	Iztacalco	CALLE SUR 65 A 3246 TRES MIL DOSCIENTOS CUARENTA Y SEIS INTERIOR SN COLONIA VIADUCTO PIEDAD, 08200 IZTACALCO, IZTACALCO CIUDAD DE MÉXICO ENTRE AVENIDA ANDRES MOLINA ENRIQUEZ Y CALLE LA CORUÑA, AVENIDA SANTA ANITA COCINA PUBL	-99.13065912	19.39973098
1972	DIF210301955793	Ciudad de México	Xochimilco	Xochimilco	CALLE SELVA INTERIOR SN COLONIA SAN PEDRO, 16090 IZTAPALAPA, XOCHIMILCO CIUDAD DE MÉXICO ENTRE AVENIDA JOSÉ MA. MORELOS Y AVENIDA 16 DE SEPTIEMBRE, CALLE CUITLAHUAC ESCUELA PRIMARIA QUILAZTLI	-99.10546496	19.25649708
1973	DIF210301956414	Ciudad de México	Iztapalapa	Iztapalapa	CALLE BRIGADA CARBAJAL INTERIOR SN COLONIA EJÉRCITO DE ORIENTE, 09230 IZTAPALAPA, IZTAPALAPA CIUDAD DE MÉXICO ENTRE CALLE MIGUEL DOMIGUEZ Y CALLE ANTONIO ESTEVEZ, AVENIDA EXPLORADORES EJERCITO DE ORIENTE JARDIN DE NIÑOS ANT	-99.02434211	19.36700622
1974	DIF210301956433	Ciudad de México	Xochimilco	Xochimilco	CIRCUITO CUAUHTÉMOC 1 INTERIOR SN COLONIA SAN LORENZO ATEMOAYA, 16400 XOCHIMILCO, XOCHIMILCO CIUDAD DE MÉXICO ENTRE CALLE CIRCUITO CUAUHTEMOC Y CALLE CIRCUITO CUAUHTEMOC, CALLE CIRCUITO CUAUHTEMOC JARDIN DE NIÑOS ATEMOAYA	-99.10030328	19.24238556
1975	DIF210302003700	Ciudad de México	Cuauhtémoc	Cuauhtémoc	C. Republica de Cuba 43, Centro Histórico de la Cdad. de México, Centro, Cuauhtémoc, 06000 Centro, CDMX, México	-99.1374683	19.4372945
1976	DIF210301958488	Ciudad de México	Coyoacán	Coyoacán	AVENIDA CANAL NACIONAL INTERIOR SN COLONIA VILLA QUIETUD, 04960 COYOACÁN, COYOACÁN CIUDAD DE MÉXICO ENTRE CALZADA DEL HUESO Y AVENIDA LAS BOMBAS , CENTRO DE ASISTENCIA E INTEGRACIÓN SOCIAL CUEMANCO	-99.10124103	19.30254379
1977	DIF210301955254	Ciudad de México	Iztapalapa	Iztapalapa	CERRADA EL MANTO INTERIOR SN COLONIA BUENAVISTA, 09700 IZTAPALAPA, IZTAPALAPA CIUDAD DE MÉXICO ENTRE CALLE DE LAS MINAS Y AVENIDA ORQUIDEA, CALLE JOSÉ MARÍA MORELOS ESCUELA PRIMARIA MACUILXOCHITZIN	-99.02706794	19.32823199

#	FOLIO	ESTADO	MUNICIPIO	LOCALIDAD	DIRECCION	LONGITUD	LATITUD
1978	DIF210301955278	Ciudad de México	Iztapalapa	Iztapalapa	CALLE TECNICOS Y MANUALES INTERIOR SN COLONIA LOMAS ESTRELLA, 09890 IZTAPALAPA, IZTAPALAPA CIUDAD DE MÉXICO ENTRE CALLE CINE MEXICANO Y CERRADA 3A. DE TECNICOS Y MANUALES, CERRADA 2A DE CINE MEXICANO ESCUELA PRIMARIA MUJERES	-99.08908985	19.31615582
1979	DIF210301955292	Ciudad de México	La Magdalena Contreras	La Magdalena Contreras	AVENIDA OJO DE AGUA 38 INTERIOR SN COLONIA SAN BERNABÉ OCOTEPEC, 10300 LA MAGDALENA CONTRERAS, LA MAGDALENA CONTRERAS CIUDAD DE MÉXICO ENTRE AVENIDA SAN JERONIMO Y CERRADA 2A DE OJO DE AGUA, CALLE VICENTE GUERRERO ESCUELA P	-99.26007036	19.31200705
1980	DIF210301956517	Ciudad de México	Milpa Alta	San Salvador Cuauhtenco	CALLE NIÑOS HEROES INTERIOR SN COLONIA SAN SALVADOR CUAUHTENCO, 12300 SAN SALVADOR CUAUHTENCO, MILPA ALTA CIUDAD DE MÉXICO ENTRE AVENIDA MORELOS PTE. Y CERRADA 3RA DE NIÑOS HEROES, CALLE MORELOS JARDÍN DE NIÑOS CUAUHTZIN	-99.08906861	19.19283664
1981	DIF210301956519	Ciudad de México	Miguel Hidalgo	Miguel Hidalgo	BOULEVARD DE LOS VIRREYES INTERIOR SN COLONIA SAN MIGUEL CHAPULTEPEC, 11000 MIGUEL HIDALGO, MIGUEL HIDALGO CIUDAD DE MÉXICO ENTRE CALLE PRADO SUR Y CALLE MONTE ANTHOS, CALLE ANTONIO DE MENDOZA JARDÍN DE NIÑOS CARLOS ALCALDE	-99.20784992	19.42198008
1982	DIF210301956526	Ciudad de México	Tláhuac	Tláhuac	CALLE JOSÉ LUGO GUERRERO INTERIOR SN COLONIA GRANJAS CABRERA, 13230 TLÁHUAC, TLÁHUAC CIUDAD DE MÉXICO ENTRE AVENIDA LA TURBA Y CALLE EMILIANO ZAPATA, CERRADA LA TURBA JARDÍN DE NIÑOS BRIGADA GARCÍA DE JUÁREZ	-99.06226879	19.29683094
1983	DIF210301958536	Ciudad de México	Iztacalco	Iztacalco	EJE VIAL 3 SUR AÑIL 14 PUERTA CATORCE INTERIOR SN COLONIA GRANJAS MÉXICO, 08400 IZTACALCO, IZTACALCO CIUDAD DE MÉXICO ENTRE VIADUCTO RIO DE LA PIEDAD Y AVENIDA RIO CHURUBUSCO, CENTRO PARA EL DESARROLLO DEL ENVEJECIMIENTO	-99.08803153	19.39601912
1984	DIF210302003345	Ciudad de México	Miguel Hidalgo	Miguel Hidalgo	Bosque de Chapultepec II Secc, 11100 Ciudad de México, CDMX, México	-99.195497	19.4149803
1985	DIF210302003354	Ciudad de México	Miguel Hidalgo	Miguel Hidalgo	Bosque de Chapultepec I Secc, Ciudad de México, CDMX, México	-99.1871364	19.4218546
1986	DIF210301958625	Ciudad de México	Iztacalco	Iztacalco	CALLE ORIENTE 229-A 42 CUARENTA Y DOS INTERIOR SN COLONIA AGRÍCOLA ORIENTAL, 08500 IZTACALCO, IZTACALCO CIUDAD DE MÉXICO ENTRE CALLE ORIENTE 229 -B Y CALLE ORIENTE 229, CALLE SUR 16 CENTRO DE ORIENTACIÓN PARA ALZHEIMER Y OTR	-99.08124196	19.39152271
1987	DIF210301953997	Ciudad de México	Miguel Hidalgo	Miguel Hidalgo	CALLE GOBERNADOR PROTASIO TAGLE 27 INTERIOR SN COLONIA SAN MIGUEL CHAPULTEPEC I SECCIÓN, 11850 MIGUEL HIDALGO, MIGUEL HIDALGO CIUDAD DE MÉXICO ENTRE CALLE PEDRO ANTONIO DE LOS SANTOS Y CALLE GENERAL GOMEZ PEDRAZA, CALLE ALUMN	-99.18276405	19.41458205
1988	DIF210301954767	Ciudad de México	Milpa Alta	San Bartolomé Xicomulco	AVENIDA CINCO DE MAYO 42 INTERIOR SN COLONIA SAN BARTOLOMÉ XICOMULCO, 12250 SAN BARTOLOMÉ XICOMULCO, MILPA ALTA CIUDAD DE MÉXICO ENTRE CALLE NIÑOS HEROES Y CALLE PRIMAVERA, CERRADA CINCO DE MAYO OTE. ESCUELA PRIMARIA BENITO	-99.06914919	19.2058907
1989	DIF210301954800	Ciudad de México	Iztapalapa	Iztapalapa	CALLE FRANCISCO I. MADERO INTERIOR SN COLONIA SANTA MARTHA ACATITLA, 09510 IZTAPALAPA, IZTAPALAPA CIUDAD DE MÉXICO ENTRE CALLE BENITO JUAREZ Y CALLE PORFIRIO DIAZ, CALLE EVERARDO GONZALEZ ESCUELA PRIMARIA EFRAIN BONILLA MANZ	-99.0101423	19.36234763
1990	DIF210301954812	Ciudad de México	Iztapalapa	Iztapalapa	AVENIDA 5 DE MAYO INTERIOR SN COLONIA SANTA CRUZ MEYEHUALCO, 09290 IZTAPALAPA, IZTAPALAPA CIUDAD DE MÉXICO ENTRE CALLE NIÑOS HEROES Y CALLE MANUEL CAÑAS, CALLE CUAUHTÉMOC ESCUELA PRIMARIA EL AMO TORRES	-99.04139854	19.34205689
1991	DIF210301954031	Ciudad de México	Milpa Alta	San Pablo Oztotepec	CALLE GALEANA 54 INTERIOR SN COLONIA SAN PABLO OZTOTEPEC, 12400 AZCAPOTZALCO, MILPA ALTA CIUDAD DE MÉXICO ENTRE AVENIDA HIDALGO Y AVENIDA GUERRERO SUR, AVENIDA FABIAN FLORES OTE. JARDIN DE NIÑOS TLAZCALTENCO	-99.0720315	19.18500466
1992	DIF210301954832	Ciudad de México	Iztapalapa	Iztapalapa	CALLE QUETZAL INTERIOR SN COLONIA EL PARAÍSO, 09230 IZTAPALAPA, IZTAPALAPA CIUDAD DE MÉXICO ENTRE CALLE BATALLON LIGERO DE TOLUCA Y AVENIDA MEXICO, ESCUELA PRIMARIA EMPERADOR ITZCOATL	-99.03593557	19.37774992
1993	DIF210301954840	Ciudad de México	Milpa Alta	Santa Ana Tlacotenco	CALLE CASAS ALEMÁN INTERIOR SN PUEBLO DE SANTA ANA TLACOTENCO, 12400 SANTA ANA TLACOTENCO, MILPA ALTA CIUDAD DE MÉXICO ENTRE CALLE MIGUEL HIDALGO Y CALLE EMILIANO ZAPATA, CALLE CORREGIDORA ESCUELA PRIMARIA FRANCISCO DEL OLMO	-98.99677453	19.17560994
1994	DIF210301956266	Ciudad de México	Iztapalapa	Iztapalapa	CALLE JACARANDAS INTERIOR SN COLONIA SOLIDARIDAD, 09140 IZTAPALAPA, IZTAPALAPA CIUDAD DE MÉXICO ENTRE CALLE OYAMELES Y CALLE OCTAVIO PAZ, CALLE FRANCISCO CESAR MORALES ESCUELA PRIMARIA RAFAEL SOLANA	-99.00645656	19.37048003
1995	DIF210302001603	Ciudad de México	La Magdalena Contreras	La Magdalena Contreras	San Bernabé Ocoatepec, Ciudad de México, CDMX, Mexico	-99.2577715	19.313697
1996	DIF210302003812	Ciudad de México	Cuauhtémoc	Cuauhtémoc	C. Republica de Cuba 43, Centro Histórico de la Cdad. de México, Centro, Cuauhtémoc, 06000 Centro, CDMX, México	-99.1374683	19.4372945
1997	DIF210302003813	Ciudad de México	Cuauhtémoc	Cuauhtémoc	C. Republica de Cuba 43, Centro Histórico de la Cdad. de México, Centro, Cuauhtémoc, 06000 Centro, CDMX, México	-99.1374683	19.4372945
1998	DIF210302003815	Ciudad de México	Cuauhtémoc	Cuauhtémoc	C. Republica de Cuba 43, Centro Histórico de la Cdad. de México, Centro, Cuauhtémoc, 06000 Centro, CDMX, México	-99.1374683	19.4372945
1999	DIF210302003833	Ciudad de México	Cuauhtémoc	Cuauhtémoc	C. Republica de Cuba 43, Centro Histórico de la Cdad. de México, Centro, Cuauhtémoc, 06000 Centro, CDMX, México	-99.1374683	19.4372945
2000	DIF210302003834	Ciudad de México	Cuauhtémoc	Cuauhtémoc	C. Republica de Cuba 43, Centro Histórico de la Cdad. de México, Centro, Cuauhtémoc, 06000 Centro, CDMX, México	-99.1374683	19.4372945
2001	DIF210301954063	Ciudad de México	Milpa Alta	Barranca Seca (Pozo Ocho)	CALLE BARRANCA SECA COLONIA SAN ANTONIO TECOMITL, 12100 BARRANCA SECA (POZO OCHO), MILPA ALTA CIUDAD DE MÉXICO ENTRE CALLE VICENTE GUERRERO Y CALLE IGNACIO ALLENDE, CALLEJON ABASOLO ESCUELA PRIMARIA ROSA VILLANUEVA RAMOS	-98.99203546	19.21408124
2002	DIF210301954079	Ciudad de México	Miguel Hidalgo	Miguel Hidalgo	CALLE PRESA LAS LAJAS INTERIOR SN COLONIA AMPLIACIÓN GRANADA, 11529 MIGUEL HIDALGO, MIGUEL HIDALGO CIUDAD DE MÉXICO ENTRE CALLE PRESA FALCÓN Y AVENIDA RÍO SAN JOAQUÍN, AVENIDA RÍO SAN JOAQUÍN ESCUELA PRIMARIA JUAN AMOS COMEN	-99.20430187	19.44604033

#	FOLIO	ESTADO	MUNICIPIO	LOCALIDAD	DIRECCION	LONGITUD	LATITUD
2003	DIF210301954091	Ciudad de México	Iztacalco	Iztacalco	EJE VIAL ORIENTE 253 350 INTERIOR SN COLONIA AGRÍCOLA ORIENTAL, 08500 IZTACALCO, IZTACALCO CIUDAD DE MÉXICO ENTRE CALLE SUR 20 Y CALLE SUR 20-A, CALLE ORIENTE 255 ESCUELA PRIMARIA JULIO JIMENEZ RUEDA	-99.06573829	19.39246959
2004	DIF210301956305	Ciudad de México	Iztapalapa	Iztapalapa	CALLE ROBERTO FULTON INTERIOR SN COLONIA SAN ANDRÉS TOMATLÁN, 09870 IZTAPALAPA, IZTAPALAPA CIUDAD DE MÉXICO ENTRE CALLE JUAN LESLI Y CALLE EDUARDO BRANLEY, CALLE SAMUEL CROMPTON ESCUELA PRIMARIA XOCHITLCALLI	-99.1047851	19.32998152
2005	DIF210301954125	Ciudad de México	Tláhuac	San Nicolás Tetelco	CALLE EMILIANO ZAPATA INTERIOR SN COLONIA SAN NICOLÁS TETELCO, 13700 SAN NICOLÁS TETELCO, TLÁHUAC CIUDAD DE MÉXICO ENTRE CALLE JOSÉ BONILLA Y CALLE SAMUEL VIGUERAS, CALLE HIDALGO JARDÍN DE NIÑOS ROBERTO MEDELLÍN	-98.97295287	19.21688662
2006	DIF210301954127	Ciudad de México	Álvaro Obregón	Álvaro Obregón	ANDADOR MANZANA 1 4 GRUPO 4 INTERIOR SN COLONIA CRISTO REY, 01150 TLÁHUAC, ÁLVARO OBREGÓN CIUDAD DE MÉXICO ENTRE CALLE JAVIER MARINEZ Y CALLE ROQUE VELASCO, CIRCUITO UNIDAD HABITACIONAL SANTA FE JARDÍN DE NIÑOS SEGURO SOCIAL	-99.20370318	19.38868455
2007	DIF210301954133	Ciudad de México	Tláhuac	Tláhuac	CALLE ADOLFO UNDA INTERIOR SN COLONIA SANTIAGO CENTRO, 13300 TLÁHUAC, TLÁHUAC CIUDAD DE MÉXICO ENTRE CALLE AGUSTÍN DÍAZ Y CALLE BARTOLOMÉ DIAZ DE LEÓN, CALLE MAGDALENO ITA JARDÍN DE NIÑOS TEZCATLIPOCA	-99.03897479	19.2920124
2008	DIF210301954135	Ciudad de México	Álvaro Obregón	Álvaro Obregón	CALLE RIO CHICO INTERIOR SN COLONIA TIZAPAN, 01090 ÁLVARO OBREGÓN, ÁLVARO OBREGÓN CIUDAD DE MÉXICO ENTRE CALLE PRESA Y CALLE ARTEAGA, CALLE FRONTERA JARDÍN DE NIÑOS TIZAPÁN	-99.19552028	19.34114635
2009	DIF210301957036	Ciudad de México	Coyoacán	Coyoacán	AVENIDA CANAL NACIONAL INTERIOR SN COLONIA VILLA QUIETUD, 04960 COYOACÁN, COYOACÁN CIUDAD DE MÉXICO ENTRE CALZADA DEL HUESO Y CALZADA LAS BOMBAS, CENTRO DE ASISTENCIA E INTEGRACIÓN SOCIAL ATLAMPA	-99.10110454	19.30133433
2010	DIF210301956349	Ciudad de México	Iztapalapa	Iztapalapa	CALLE ROBERTO FULTON INTERIOR SN COLONIA SAN ANDRÉS TOMATLÁN, 09870 IZTAPALAPA, IZTAPALAPA CIUDAD DE MÉXICO ENTRE CALLE JUAN LESLI Y CALLE EDUARDO BRANLEY, CALLE SAMUEL CROMPTON ESCUELA PRIMARIA LUIS PASTEUR	-98.99953285	19.37173304
2011	DIF210301956375	Ciudad de México	Tlalpan	San Miguel Ajusco	CALLE JOSE MARÍA MORELOS INTERIOR SN COLONIA SANTO TOMAS AJUSCO, 14710 SAN MIGUEL AJUSCO, TLALPAN CIUDAD DE MÉXICO ENTRE CALLE LEONA VICARIO Y CALLE SANTIAGO XICOTENCATL, PRIVADA JOSE MA. MORELOS JARDIN DE NIÑOS AJUCHITAN	-99.20414765	19.21760939
2012	DIF210301956384	Ciudad de México	Iztapalapa	Iztapalapa	CALLE CANAL DE TEZONTLE INTERIOR SN COLONIA PASEOS DE CHURUBUSCO, 09030 IZTAPALAPA, IZTAPALAPA CIUDAD DE MÉXICO ENTRE CALLE RÍO CAZONES Y CALLE RÍO GRANDE, CALLE RÍO TUXPAN JARDIN DE NIÑOS ALFONSO GARCÍA ROBLES	-99.08726836	19.38310618
2013	DIF210301957115	Ciudad de México	Gustavo A. Madero	Gustavo A. Madero	CALLE COMETA INTERIOR SN COLONIA CUAUTEPEC BARRIO ALTO, 07100 GUSTAVO A. MADERO, GUSTAVO A. MADERO CIUDAD DE MÉXICO ENTRE CALLE DIAMANTE Y CALLE HACIENDA LA ESCALERA, CALLE HACIENDA LAURELES CENTRO DE ASISTENCIA E INTEGRACIÓ	-99.14181863	19.56037933
2014	DIF210301957123	Ciudad de México	Gustavo A. Madero	Gustavo A. Madero	AVENIDA MARGARITA MAZA DE JAUREZ 150 CENTO CINCUENTA BIS INTERIOR SN COLONIA PATERA VALLEJO, 07680 GUSTAVO A. MADERO, GUSTAVO A. MADERO CIUDAD DE MÉXICO ENTRE CALLE RADA Y CALLE FARO, AVENIDA EJE CENTRAL LAZARO CARDENAS CENT	-99.15498323	19.50679272
2015	DIF210301957129	Ciudad de México	Iztacalco	Iztacalco	CALLE SUR 65-A 3246 TRES MIL DOSCIENTOS CUARENTA Y SEIS INTERIOR SN COLONIA VIADUCTO PIEDAD, 08200 IZTACALCO, IZTACALCO CIUDAD DE MÉXICO ENTRE CALZADA SANTA ANITA Y CALLE SUCRE, AVENIDA ANDRES MOLINA ENRIQUEZ CENTRO DE ASIST	-99.13178342	19.39927502
2016	DIF210301990322	Ciudad de México	Iztapalapa	Iztapalapa	AVENIDA 5 DE MAYO BARRIO SANTA BÁRBARA, 09000 IZTAPALAPA, IZTAPALAPA CIUDAD DE MÉXICO ENTRE CALLE TOLTECAS Y CALLE 3ER ANILLO CIRCUNVALACIÓN, AVENIDA 5 DE MAYO ENTRE CALLE TOLTECAS Y CALLE 3ER ANILLO CIRCUNVALACIÓN BARRIO S	-99.10280915	19.36371955
2017	DIF210301990326	Ciudad de México	Iztapalapa	Iztapalapa	AVENIDA 5 DE MAYO BARRIO SAN LUCAS, 09000 IZTAPALAPA, IZTAPALAPA CIUDAD DE MÉXICO ENTRE CALLE ITURBIDE Y PROLONGACION 5 DE MAYO, AVENIDA 5 DE MAYO ENTRE CALLE ITURBIDE Y PROLONGACION 5 DE MAYO BARRIO SAN LUCAS CP. 09000 IZT	-99.09459199	19.36132446
2018	DIF210301990327	Ciudad de México	Iztapalapa	Iztapalapa	AVENIDA DE LAS MINAS COLONIA BUENAVISTA, 09700 IZTAPALAPA, IZTAPALAPA CIUDAD DE MÉXICO ENTRE AVENIDA DE LAS TORRES Y CALLE REFORMA CIENTÍFICA, AVENIDA DE LAS MINAS ENTRE AVENIDA DE LAS TORRES Y CALLE REFORMA CIENTÍFICACOLON	-99.03082096	19.33469606
2019	DIF210301990329	Ciudad de México	Iztapalapa	Iztapalapa	AVENIDA DEL ÁRBOL PUEBLO SAN LORENZO TEZONCO, 09790 IZTAPALAPA, IZTAPALAPA CIUDAD DE MÉXICO ENTRE CALLE ÁLAMO Y CALLE PALMAS, AVENIDA DEL ÁRBOL ENTRE CALLE ÁLAMO Y CALLE PALMAS PUEBLO SAN LORENZO TEZONCO CP. 09790 IZTAPALAP	-99.05653059	19.32060738
2020	DIF210301990332	Ciudad de México	Iztapalapa	Iztapalapa	CALLE MANZANA COLONIA CONSEJO AGRARISTA MEXICANO, 09760 IZTAPALAPA, IZTAPALAPA CIUDAD DE MÉXICO ENTRE AVENIDA DEL ÁRBOL Y CALLE PALMILLA, CALLE MANZANA ENTRE AVENIDA DEL ÁRBOL Y CALLE PALMILLA COLONIA CONSEJO AGRARISTA MEXI	-99.0538994	19.3209697
2021	DIF210301990334	Ciudad de México	Iztapalapa	Iztapalapa	AVENIDA DE LAS MINAS COLONIA XALPA, 09640 IZTAPALAPA, IZTAPALAPA CIUDAD DE MÉXICO ENTRE CALLE TEJOCOTE Y , AVENIDA DE LAS MINAS ESQUINA CON TEJOCOTECOLONIA XALPA CP. 09640 IZTAPALAPA, IZTAPALAPA CIUDAD DE MÉXICO	-99.01982727	19.3418485
2022	DIF210301990335	Ciudad de México	Iztapalapa	Iztapalapa	AVENIDA DEL ÁRBOL COLONIA EL TRIÁNGULO, 09769 IZTAPALAPA, IZTAPALAPA CIUDAD DE MÉXICO ENTRE AVENIDA SAN FRANCISCO TLALTENCO Y CALLE MANZANO, AVENIDA DEL ÁRBOL ENTRE AVENIDA SAN FRANCISCO TLALTENCO Y CALLE MANZANO COLONIA EL	-99.05215142	19.32292576

#	FOLIO	ESTADO	MUNICIPIO	LOCALIDAD	DIRECCION	LONGITUD	LATITUD
2023	DIF210301990338	Ciudad de México	Iztapalapa	Iztapalapa	AVENIDA DE LAS MINAS COLONIA XALPA, 09640 IZTAPALAPA, IZTAPALAPA CIUDAD DE MÉXICO ENTRE CALLE DEL COBRE Y CALLE GUANABANA, AVENIDA DE LAS MINAS ENTRE CALLE DEL COBRE Y CALLE GUANABANACOLONIA XALPA CP. 09640 IZTAPALAPA, IZTA	-99.01981301	19.34146547
2024	DIF210301990779	Ciudad de México	Iztapalapa	Iztapalapa	AVENIDA MANUEL CAÑAS COLONIA DESARROLLO URBANO QUETZALCOATL, 09700 IZTAPALAPA, IZTAPALAPA CIUDAD DE MÉXICO ENTRE CALLE HUITZILOPOCHTLI Y CALLE VILLA CINTHYA, AVENIDA MANUEL CAÑAS ENTRE CALLE HUITZILOPOCHTLI Y CALLE VILLA CI	-99.0464438	19.32312531
2025	DIF210301990782	Ciudad de México	Iztapalapa	Iztapalapa	AVENIDA GENERAL LEON LOYOLA COLONIA UNIDAD EJÉRCITO CONSTITUCIONALISTA, 09220 IZTAPALAPA, IZTAPALAPA CIUDAD DE MÉXICO ENTRE AVENIDA UNIVERSIDAD Y CALZADA IGNACIO ZARAGOZA, AVENIDA GENERAL LEON LOYOLA ENTRE AVENIDA UNIVERSID	-99.05139861	19.38569202
2026	DIF210301990789	Ciudad de México	Iztapalapa	Iztapalapa	AVENIDA MANUEL CAÑAS COLONIA DESARROLLO URBANO QUETZALCOATL, 09700 IZTAPALAPA, IZTAPALAPA CIUDAD DE MÉXICO ENTRE CERRADA MANUEL CAÑAS Y AVENIDA BENITO JUÁREZ, AVENIDA MANUEL CAÑAS ENTRE CERRADA MANUEL CAÑAS Y AVENIDA BENITO	-99.0472606	19.32237761
2027	DIF210301990790	Ciudad de México	Iztapalapa	Iztapalapa	CALLE GENERAL PABLO GARCÍA COLONIA JUAN ESCUTIA, 09100 IZTAPALAPA, IZTAPALAPA CIUDAD DE MÉXICO ENTRE AVENIDA CANAL DE SAN JUAN Y CALLE GENERAL JOAQUIN M GUTIÉRREZ, CALLE GENERAL PABLO GARCÍA ENTRE AVENIDA CANAL DE SAN JUAN	-99.0535333	19.39695375
2028	DIF210301994099	Ciudad de México	Miguel Hidalgo	Miguel Hidalgo	CALLE GOLFO DE BENGALA 41 S/N INTERIOR SN COLONIA TACUBA, 11410 MIGUEL HIDALGO, MIGUEL HIDALGO CIUDAD DE MÉXICO ENTRE CALLE MAR NEGRO Y CALLE GOLFO DE CALIFORNIA, CALLE GOLFO DE CAMPECHE PREDIO CON DIRECCIÓN EN CALLE GOLFO DE	-99.185374	19.456713
2029	DIF210301985398	Ciudad de México	Xochimilco	Xochimilco	AVENIDA COMERCIO PUEBLO SANTA CRUZ XOCHITEPEC, 16100 XOCHIMILCO, XOCHIMILCO CIUDAD DE MÉXICO ENTRE CALLE XOCHIMILCO Y CALLE MATAMOROS, EL PLANTEL ESCOLAR SE UBICA EN AV. COMERCIO ENTRE LA CALLE XOCHIMILCO Y CALLE MATAMOROS	-99.13116867	19.25613677
2030	DIF210301990340	Ciudad de México	Iztapalapa	Iztapalapa	AVENIDA DE LAS MINAS COLONIA XALPA, 09640 IZTAPALAPA, IZTAPALAPA CIUDAD DE MÉXICO ENTRE CALLE CLAVEL Y , AVENIDA DE LAS MINAS ESQUINA CON CALLE CLAVELCOLONIA XALPA, CP. 09640 IZTAPALAPA, IZTAPALAPA CIUDAD DE MÉXICO	-99.01831601	19.33504648
2031	DIF210301990341	Ciudad de México	Iztapalapa	Iztapalapa	AVENIDA BENITO JUÁREZ COLONIA CONSEJO AGRARISTA MEXICANO, 09760 IZTAPALAPA, IZTAPALAPA CIUDAD DE MÉXICO ENTRE AVENIDA SAN FRANCISCO TLALTENCO Y CALLE PALMILLA, AVENIDA BENITO JUÁREZ ENTRE AVENIDA SAN FRANCISCO TLALTENCO Y C	-99.05139969	19.32579362
2032	DIF210301990344	Ciudad de México	Iztapalapa	Iztapalapa	AVENIDA BENITO JUÁREZ COLONIA PRESIDENTES DE MÉXICO, 09740 IZTAPALAPA, IZTAPALAPA CIUDAD DE MÉXICO ENTRE CALLE ARROYO GRANDE Y CALLE PEDRO VÉLEZ, AVENIDA BENITO JUÁREZ ENTRE CALLE ARROYO GRANDE Y CALLE PEDRO VÉLEZ COLONIA P	-99.05645283	19.33088203
2033	DIF210301990345	Ciudad de México	Iztapalapa	Iztapalapa	AVENIDA DE LAS MINAS COLONIA XALPA, 09640 IZTAPALAPA, IZTAPALAPA CIUDAD DE MÉXICO ENTRE CALLE PUERTO ZIHUATANEJO Y CALLE MARGARITAS, AVENIDA DE LAS MINAS ENTRE CALLE PUERTO ZIHUATANEJO Y CALLE MARGARITASCOLONIA XALPA, CP. 0	-99.01753019	19.33157644
2034	DIF210301990346	Ciudad de México	Iztapalapa	Iztapalapa	CALLE ADOLFO RUÍZ CORTINEZ COLONIA PRESIDENTES DE MÉXICO, 09740 IZTAPALAPA, IZTAPALAPA CIUDAD DE MÉXICO ENTRE AVENIDA BENITO JUÁREZ Y CALLE LUIS QUINTANAR, CALLE ADOLFO RUÍZ CORTINEZ ENTRE AVENIDA BENITO JUÁREZ Y CALLE LUIS	-99.05840893	19.33276598
2035	DIF210301990348	Ciudad de México	Iztapalapa	Iztapalapa	AVENIDA DE LAS MINAS COLONIA TENORIOS, 09680 IZTAPALAPA, IZTAPALAPA CIUDAD DE MÉXICO ENTRE CALLE MARGARITAS Y CALLE TAXCO, AVENIDA DE LAS MINAS ENTRE CALLE MARGARITAS Y CALLE TAXCOCOLONIA TENORIOS CP. 09680 IZTAPALAPA, IZTA	-99.01779124	19.33302559
2036	DIF210301990349	Ciudad de México	Iztapalapa	Iztapalapa	AVENIDA DE LAS MINAS COLONIA XALPA, 09640 IZTAPALAPA, IZTAPALAPA CIUDAD DE MÉXICO ENTRE CALLE GUANABANA Y CALLE VIOLETA, AVENIDA DE LAS MINAS ENTRE CALLE GUANABANA Y CALLE VIOLETACOLONIA XALPA, CP. 09640 IZTAPALAPA, IZTAPAL	-99.01930375	19.33829865
2037	DIF210301990351	Ciudad de México	Iztapalapa	Iztapalapa	AVENIDA SAN FRANCISCO COLONIA CONSEJO AGRARISTA MEXICANO, 09760 IZTAPALAPA, IZTAPALAPA CIUDAD DE MÉXICO ENTRE CALLE TEZOZÓMOC Y CALLE LAS TORRES, AVENIDA SAN FRANCISCO ENTRE CALLE TEZOZÓMOC Y CALLE LAS TORRES COLONIA CONSEJ	-99.05126303	19.32581948
2038	DIF210301990353	Ciudad de México	Iztapalapa	Iztapalapa	AVENIDA BENITO JUÁREZ COLONIA LA POLVORILLA, 09750 IZTAPALAPA, IZTAPALAPA CIUDAD DE MÉXICO ENTRE AVENIDA SAN FRANCISCO TLALTENCO Y CALLE QUERÉTARO, AVENIDA BENITO JUÁREZ ENTRE AVENIDA SAN FRANCISCO TLALTENCO Y CALLE QUERÉTA	-99.05134093	19.32576632
2039	DIF210301990354	Ciudad de México	Iztapalapa	Iztapalapa	AVENIDA PALMITAS COLONIA PALMITAS, 09670 IZTAPALAPA, IZTAPALAPA CIUDAD DE MÉXICO ENTRE CALLE PALMITAS Y CALLE MANUEL ACUÑA, AVENIDA PALMITAS ENTRE CALLE PALMITAS Y CALLE MANUEL ACUÑACOLONIA PALMITAS CP. 09670 IZTAPALAPA, IZ	-99.02649943	19.3378557
2040	DIF210301990356	Ciudad de México	Iztapalapa	Iztapalapa	CALLE PUERTO ÁNGEL COLONIA INSURGENTES, 09750 IZTAPALAPA, IZTAPALAPA CIUDAD DE MÉXICO ENTRE CALLE CANAL HOUSTON Y CALLE CANAL DE SUEZ, CALLE PUERTO ÁNGEL ENTRE CALLE CANAL HOUSTON Y CALLE CANAL DE SUEZ COLONIA INSURGENTES C	-99.05521358	19.33003715



#	FOLIO	ESTADO	MUNICIPIO	LOCALIDAD	DIRECCION	LONGITUD	LATITUD
2041	DIF210301990357	Ciudad de México	Iztapalapa	Iztapalapa	CALLE PALMITAS COLONIA PALMITAS, 09670 IZTAPALAPA, IZTAPALAPA CIUDAD DE MÉXICO ENTRE EJE VIAL 8 SUR CALZADA ERMITA IZTAPALAPA Y CALLE REFORMA ELECTORAL, CALLE PALMITAS ENTRE EJE VIAL 8 SUR CALZADA ERMITA IZTAPALAPA Y CALLE	-99.02649664	19.34092332
2042	DIF210301990359	Ciudad de México	Iztapalapa	Iztapalapa	AVENIDA BENITO JUÁREZ COLONIA CONSEJO AGRARISTA MEXICANO, 09760 IZTAPALAPA, IZTAPALAPA CIUDAD DE MÉXICO ENTRE CALLE TEZOZOMOC Y , AVENIDA BENITO JUÁREZ ESQUINA CON CALLE TEZOZOMOCCOLONIA CONSEJO AGRARISTA MEXICANO, CP. 0	-99.05127627	19.32576462
2043	DIF210301990361	Ciudad de México	Iztapalapa	Iztapalapa	AVENIDA BENITO JUÁREZ COLONIA CONSEJO AGRARISTA MEXICANO, 09760 IZTAPALAPA, IZTAPALAPA CIUDAD DE MÉXICO ENTRE AVENIDA JOSÉ LÓPEZ PORTILLO Y CALLE PALMILLA, AVENIDA BENITO JUÁREZ ENTRE AVENIDA JOSÉ LÓPEZ PORTILLO Y CALLE PAL	-99.05253966	19.32692545
2044	DIF210301990799	Ciudad de México	Iztapalapa	Iztapalapa	AVENIDA DEL ARBOL COLONIA LOMAS DE SAN LORENZO, 09780 IZTAPALAPA, IZTAPALAPA CIUDAD DE MÉXICO ENTRE CALLE ZACATLAN Y CALLE NOCHEBUENA, AVENIDA DEL ÁRBOL ENTRE CALLE ZACATLÁN Y CALLE NOCHEBUENA COLONIA LOMAS DE SAN LORENZO C	-99.06332362	19.31590544
2045	DIF210301990801	Ciudad de México	Iztapalapa	Iztapalapa	CALLE GENERAL PABLO GARCÍA COLONIA JUAN ESCUTIA, 09100 IZTAPALAPA, IZTAPALAPA CIUDAD DE MÉXICO ENTRE CALLE GENERAL VICENTE MARISCAL Y CALLE JOSÉ MARÍA CHÁVEZ, CALLE GENERAL PABLO GARCÍA ENTRE CALLE GENERAL VICENTE MARISCAL	-99.04697101	19.39318553
2046	DIF210301990814	Ciudad de México	Iztapalapa	Iztapalapa	AVENIDA DEL ARBOL COLONIA LOMAS DE SAN LORENZO, 09780 IZTAPALAPA, IZTAPALAPA CIUDAD DE MÉXICO ENTRE CALLE SALVADOR NOVO Y AVENIDA 3, AVENIDA DEL ÁRBOL ENTRE CALLE SALVADOR NOVO Y AVENIDA 3COLONIA LOMAS DE SAN LORENZO CP. 09	-99.06299379	19.31589813
2047	DIF210301990842	Ciudad de México	Iztapalapa	Iztapalapa	CALLE PIRAÑA COLONIA CELOALLIOTLI, 09960 IZTAPALAPA, IZTAPALAPA CIUDAD DE MÉXICO ENTRE CALLE VADA Y CALLE MACAHUITE, CALLE PIRAÑA ENTRE CALLE VADA Y CALLE MACAHUITE COLONIA CELOALLIOTLI CP. 09960 IZTAPALAPA CIUDAD DE MÉXICO	-99.06776193	19.28638729
2048	DIF210301985409	Ciudad de México	Xochimilco	Xochimilco	CALLE RINCÓN AMOR COLONIA BOSQUE RESIDENCIAL DEL SUR, 16010 XOCHIMILCO, XOCHIMILCO CIUDAD DE MÉXICO ENTRE CALLE RINCÓN DEL RÍO Y CALLE RINCÓN DEL SUR, EL PLANTEL ESCOLAR SE UBICA EN CALLE RINCÓN AMOR ENTRE CALLE RINCÓN DEL	-99.13298357	19.28205605
2049	DIF210301985415	Ciudad de México	Xochimilco	Xochimilco	AVENIDA ACUEDUCTO PUEBLO SANTIAGO TEPALCATLALPAN, 16200 XOCHIMILCO, XOCHIMILCO CIUDAD DE MÉXICO ENTRE CALLE RÍO SANTIAGO Y AVENIDA ANTIGUO CAMINO A SAN MATEO, EL PLANTEL ESCOLAR SE UBICA EN LA AV. ACUEDUCTO ENTRE CALLE RÍO	-99.1144329	19.24825661
2050	DIF210301990364	Ciudad de México	Iztapalapa	Iztapalapa	AVENIDA BENITO JUÁREZ COLONIA MIXCOATL, 09708 IZTAPALAPA, IZTAPALAPA CIUDAD DE MÉXICO ENTRE CALLE TEZOZOMOC Y CALLE CUITLAHUAC, AVENIDA BENITO JUÁREZ ENTRE CALLE TEZOZÓMOC Y CALLE CUITLÁHUACCOLONIA MIXCÓATL CP. 09708 IZTAPA	-99.05025162	19.32477051
2051	DIF210301990367	Ciudad de México	Iztapalapa	Iztapalapa	AVENIDA BENITO JUÁREZ COLONIA MIXCOATL, 09708 IZTAPALAPA, IZTAPALAPA CIUDAD DE MÉXICO ENTRE CALLE CUITLAHUAC Y AVENIDA MANUEL CAÑAS, AVENIDA BENITO JUÁREZ ENTRE CALLE CUITLÁHUAC Y AVENIDA MANUEL CAÑASCOLONIA MIXCÓATL CP. 09	-99.04846687	19.3229606
2052	DIF210301990370	Ciudad de México	Iztapalapa	Iztapalapa	AVENIDA BENITO JUÁREZ COLONIA DESARROLLO URBANO QUETZALCOATL, 09700 IZTAPALAPA, IZTAPALAPA CIUDAD DE MÉXICO ENTRE CALLE YATZABETH Y CALLE FUENTE ESTRELLA, AVENIDA BENITO JUÁREZ ENTRE CALLE YATZABETH Y CALLE FUENTE ESTRELLA	-99.04532672	19.31984211
2053	DIF210301990371	Ciudad de México	Iztapalapa	Iztapalapa	AVENIDA BENITO JUÁREZ COLONIA LA POLVORILLA, 09750 IZTAPALAPA, IZTAPALAPA CIUDAD DE MÉXICO ENTRE CALLE PLAYA MIRAMAR Y CALLE PUERTO VALLARTA, AVENIDA BENITO JUÁREZ ENTRE CALLE PLAYA MIRAMAR Y CALLE PUERTO VALLARTACOLONIA LA	-99.04657976	19.32094979
2054	DIF210301990847	Ciudad de México	Iztapalapa	Iztapalapa	AVENIDA ZACATLÁN PUEBLO SAN LORENZO TEZONCO, 09790 IZTAPALAPA, IZTAPALAPA CIUDAD DE MÉXICO ENTRE AVENIDA DEL ÁRBOL Y CERRADA ZACATLÁN, AVENIDA ZACATLÁN ENTRE AVENIDA DEL ÁRBOL Y CERRADA ZACATLÁN PUEBLO SAN LORENZO TEZONCO C	-99.06589564	19.31420558
2055	DIF210301990864	Ciudad de México	Iztapalapa	Iztapalapa	AVENIDA ZACATLÁN PUEBLO SAN LORENZO TEZONCO, 09790 IZTAPALAPA, IZTAPALAPA CIUDAD DE MÉXICO ENTRE CALLE LAS FLORES Y CALLE GORRIONES, AVENIDA ZACATLÁN ENTRE CALLE LAS FLORES Y CALLE GORRIONES PUEBLO SAN LORENZO TEZONCO CP. 0	-99.06697547	19.30938415
2056	DIF210301990865	Ciudad de México	Iztapalapa	Iztapalapa	CALLE PIRAÑA COLONIA CELOALLIOTLI, 09960 IZTAPALAPA, IZTAPALAPA CIUDAD DE MÉXICO ENTRE CALLE GUACEPIL Y CALLE MACAHUITE, CALLE PIRAÑA ENTRE CALLE GUACEPIL Y CALLE MACAHUITECOLONIA CELOALLIOTLI CP. 09960 IZTAPALAPA, IZTAPALA	-99.06622904	19.28789516
2057	DIF210301972562	Ciudad de México	Gustavo A. Madero	Gustavo A. Madero	CERRADA ABELARDO RODRIGUEZ 9 0 INTERIOR MZ23 COLONIA MALACATES, 07119 GUSTAVO A. MADERO, GUSTAVO A. MADERO CIUDAD DE MÉXICO ENTRE CALLE ABELARDO RODRIGUEZ Y CALLE DE, SE LOCALIZA ENTRE CALLE ABELARDO RODRIGUEZ Y CALLE DEL	-99.13342588	19.57792003
2058	DIF210301972564	Ciudad de México	Gustavo A. Madero	Gustavo A. Madero	CERRADA ABELARDO RODRIGUEZ 9 0 INTERIOR MZ23 COLONIA MALACATES, 07119 GUSTAVO A. MADERO, GUSTAVO A. MADERO CIUDAD DE MÉXICO ENTRE CALLE ABELARDO RODRIGUEZ Y CALLE DEL ROSAL, SE LOCALIZA ENTRE CALLE ABELARDO RODRIGUEZ Y CAL	-99.13345807	19.57797057

#	FOLIO	ESTADO	MUNICIPIO	LOCALIDAD	DIRECCION	LONGITUD	LATITUD
2059	DIF210301972571	Ciudad de México	Gustavo A. Madero	Gustavo A. Madero	CERRADA ABELARDO RODRIGUEZ 9 0 INTERIOR MZ23 COLONIA MALACATES, 07119 GUSTAVO A. MADERO, GUSTAVO A. MADERO CIUDAD DE MÉXICO ENTRE CALLE ABELARDO RODRIGUEZ Y CALLE DEL ROSAL, SE LOCALIZA ENTRE CALLE ABELARDO RODRIGUEZ Y CAL	-99.13346787	19.57793519
2060	DIF210301972572	Ciudad de México	Gustavo A. Madero	Gustavo A. Madero	CERRADA ABELARDO RODRIGUEZ 9 0 INTERIOR MZ23 COLONIA MALACATES, 07119 GUSTAVO A. MADERO, GUSTAVO A. MADERO CIUDAD DE MÉXICO ENTRE CALLE ABELARDO RODRIGUEZ Y CALLE DE, SE LOCALIZA ENTRE CALLE ABELARDO RODRIGUEZ Y CALLE DEL	-99.13343661	19.57786948
2061	DIF210301972574	Ciudad de México	Gustavo A. Madero	Gustavo A. Madero	CERRADA ABELARDO RODRIGUEZ 9 0 INTERIOR MZ23 COLONIA MALACATES, 07119 GUSTAVO A. MADERO, GUSTAVO A. MADERO CIUDAD DE MÉXICO ENTRE CALLE ABELARDO RODRIGUEZ Y CALLE D, SE LOCALIZA ENTRE CALLE ABELARDO RODRIGUEZ Y CALLE DEL R	-99.13344734	19.57792283
2062	DIF210301972575	Ciudad de México	Gustavo A. Madero	Gustavo A. Madero	CERRADA ABELARDO RODRIGUEZ 8 0 INTERIOR MZ23 COLONIA MALACATES, 07119 GUSTAVO A. MADERO, GUSTAVO A. MADERO CIUDAD DE MÉXICO ENTRE CALLE AB Y CALLE DEL ROSAL, SE LOCALIZA ENTRE CALLE ABELARDO RODRIGUEZ Y CALLE DEL ROSAL COM	-99.13336151	19.57802111
2063	DIF210301972576	Ciudad de México	Gustavo A. Madero	Gustavo A. Madero	CERRADA ABELARDO RODRIGUEZ 8 0 INTERIOR MZ23 COLONIA MALACATES, 07119 GUSTAVO A. MADERO, GUSTAVO A. MADERO CIUDAD DE MÉXICO ENTRE CALLE ABELARDO RODRIGUEZ Y CALLE DEL ROSAL, SE LOCALIZA ENTRE CALLE ABELARDO RODRIGUEZ Y CAL	-99.13344734	19.57808176
2064	DIF210301972581	Ciudad de México	Gustavo A. Madero	Gustavo A. Madero	CERRADA ABELARDO RODRIGUEZ 8 0 INTERIOR MZ23 COLONIA MALACATES, 07119 GUSTAVO A. MADERO, GUSTAVO A. MADERO CIUDAD DE MÉXICO ENTRE CALLE ABELARDO RODRIGUEZ Y CALLE DE, SE LOCALIZA ENTRE CALLE ABELARDO RODRIGUEZ Y CALLE DEL	-99.13343514	19.57792003
2065	DIF210301972505	Ciudad de México	Iztapalapa	Iztapalapa	AVENIDA CENTAURO DEL NORTE MACLOVIO HERRERA COLONIA LA ERA, 09720 IZTAPALAPA, IZTAPALAPA CIUDAD DE MÉXICO ENTRE CALLE TORIBIO ORTEGA Y CALLE PABLO GONZÁLEZ, LA OBRA SE DESARROLLA EN AVENIDA CENTAURO DEL NORTE MACLOVIO HERR	-99.05831734	19.33895961
2066	DIF210301972506	Ciudad de México	Iztapalapa	Iztapalapa	CALLE BELLAVISTA COLONIA EL RODEO, 09860 IZTAPALAPA, IZTAPALAPA CIUDAD DE MÉXICO ENTRE AVENIDA SAN LORENZO Y CALLE COMPOSTELA, CALLE BELLAVISTA ENTRE AVENIDA SAN LORENZO Y CALLE COMPOSTELA, COLONIA EL RODEO, CP. 09860 IZTAPA	-99.07186035	19.33127435
2067	DIF210301972507	Ciudad de México	Gustavo A. Madero	Gustavo A. Madero	CALLE LOLITA DE LA COLINA 61 0 INTERIOR LT 61 COLONIA COMPOSITORES MEXICANOS, 07130 GUSTAVO A. MADERO, GUSTAVO A. MADERO CIUDAD DE MÉXICO ENTRE CALLE JULIO JARAMILLO Y CALLE EMMANUEL, SE LOCALIZA ENTRE CALLE JULIO JARAMILL	-99.14361306	19.56669329
2068	DIF210301972508	Ciudad de México	Iztapalapa	Iztapalapa	AVENIDA 5 DE MAYO PROLONGACIÓN JOSÉ MARÍA MORELOS MANUEL ACUNA JAVIER SANTA MARÍA COLONIA LA ERA, 09720 IZTAPALAPA, IZTAPALAPA CIUDAD DE MÉXICO ENTRE AVENIDA INSURGENTES Y EJE VIAL 8 SUR CALZADA ERMITA IZTAPALAPA, LA OBRA	-99.05414608	19.34050441
2069	DIF210301972511	Ciudad de México	Iztapalapa	Iztapalapa	CALLE BELLAVISTA SABADELL Y COMPOSTELA COLONIA EL RODEO, 09860 IZTAPALAPA, IZTAPALAPA CIUDAD DE MÉXICO ENTRE AVENIDA SAN LORENZO Y CALLE COMPOSTELA, LA OBRA SE DESARROLLA EN CALLE BELLAVISTA SABADELL Y COMPOSTELA	-99.07319302	19.32964393
2070	DIF210301972513	Ciudad de México	Gustavo A. Madero	Gustavo A. Madero	CALLE LOLITA DE LA COLINA 61 0 INTERIOR LT 61 COLONIA COMPOSITORES MEXICANOS, 07130 GUSTAVO A. MADERO, GUSTAVO A. MADERO CIUDAD DE MÉXICO ENTRE CALLE JULIO JARAMILLO Y CALLE EMMANUEL, SE LOCALIZA ENTRE CALLE JULIO JARAMILL	-99.14363988	19.56671351
2071	DIF210301972514	Ciudad de México	Iztapalapa	Iztapalapa	AVENIDA 5 DE MAYO ZAPATA PROLONGACIÓN JOSÉ MARÍA MORELOS COLONIA LA ERA, 09720 IZTAPALAPA, IZTAPALAPA CIUDAD DE MÉXICO ENTRE CALLE MANUEL MARTÍNEZ VALDÉZ Y CALZADA DEL VERGEL, LA OBRA SE DESARROLLA EN AVENIDA 5 DE MAYO ZAP	-99.05131676	19.34056778
2072	DIF210301972515	Ciudad de México	Iztapalapa	Iztapalapa	CALLE ALAMO Y FRESNO COLONIA CONSEJO AGRARISTA MEXICANO, 09760 IZTAPALAPA, IZTAPALAPA CIUDAD DE MÉXICO ENTRE AVENIDA JOSE LÓPEZ PORTILLO Y CALLE PALMILLAS, LA OBRA SE DESARROLLA EN CALLE ALAMO Y FRESNO	-99.05629651	19.32161894
2073	DIF210301972518	Ciudad de México	Gustavo A. Madero	Gustavo A. Madero	CALLE LOLITA DE LA COLINA 61 0 INTERIOR 61 COLONIA COMPOSITORES MEXICANOS, 07130 GUSTAVO A. MADERO, GUSTAVO A. MADERO CIUDAD DE MÉXICO ENTRE CALLE JULIO JARAMILLO Y CALLE EMMANUEL, SE LOCALIZA ENTRE CALLE JULIO JARAMILLO Y	-99.14361842	19.56670846
2074	DIF210301972519	Ciudad de México	Iztapalapa	Iztapalapa	CALLE DENTRO DE UNIDAD HABITACIONAL COLONIA CONSEJO AGRARISTA MEXICANO, 09760 IZTAPALAPA, IZTAPALAPA CIUDAD DE MÉXICO ENTRE CALLE VILLAFLORES Y CALZADA BENITO JUÁREZ, LA OBRA SE DESARROLLA DENTRO DE UNIDAD HABITACIONAL	-99.05231141	19.32719638
2075	DIF210301972521	Ciudad de México	Iztapalapa	Iztapalapa	CALLE VILLA FLOR COLONIA CARLOS HANK GONZALEZ, 09700 IZTAPALAPA, IZTAPALAPA CIUDAD DE MÉXICO ENTRE CALLE CANAL KIEL Y CALLE SANTA BARBARA, LA OBRA SE DESARROLLA EN CALLE VILLA FLOR	-99.0518142	19.32830897
2076	DIF210301972526	Ciudad de México	Iztapalapa	Iztapalapa	CALLE DURANGO RAÚL MADERO JOAQUÍN AMARO COLONIA FRANCISCO VILLA, 09720 IZTAPALAPA, IZTAPALAPA CIUDAD DE MÉXICO ENTRE AVENIDA CENTAURO DEL NORTE Y AVENIDA BENITO JUÁREZ, LA OBRA SE DESARROLLA EN CALLE DURANGO RAÚL MADERO JO	-99.0598966	19.33625357
2077	DIF210301972527	Ciudad de México	Iztapalapa	Iztapalapa	CERRADA 1A FUNDICION 2DA FUNDICION Y AV. SAN LORENZO COLONIA SAN MIGUEL 8VA. AMPLIACIÓN, 09837 IZTAPALAPA, IZTAPALAPA CIUDAD DE MÉXICO ENTRE EJE VIAL 8 SUR CALZADA ERMITA IZTAPALAPA Y CALLE CAMINO REAL A SAN LORENZO, LA OBR	-99.07888084	19.35129226

#	FOLIO	ESTADO	MUNICIPIO	LOCALIDAD	DIRECCION	LONGITUD	LATITUD
2078	DIF210301972528	Ciudad de México	Iztapalapa	Iztapalapa	CALLE JOAQUÍN HERRERA GENERAL MANUEL AVILA CAMACHO GENERAL ANASTASIO BUSTAMANTE GUADALUPE VICTORIA Y ABELARDO RODRÍGUEZ COLONIA PRESIDENTES DE MÉXICO, 09740 IZTAPALAPA, IZTAPALAPA CIUDAD DE MÉXICO ENTRE CALZADA BENITO JUÁREZ Y	-99.06094327	19.33429444
2079	DIF210301972530	Ciudad de México	Iztapalapa	Iztapalapa	CALLE RÍO LERMA RÍO MIRAMONTES RÍO SANTA COLETA, RÍO BRAVO, AVENIDA SANTA CRUZ, COLONIA PUENTE BLANCO, 09770 IZTAPALAPA, IZTAPALAPA CIUDAD DE MÉXICO ENTRE CALLE RÍO NILO Y CALLE RÍO USUMACINTA, LA OBRA SE DESARROLLA EN CAL	-99.06581564	19.32742375
2080	DIF210301972531	Ciudad de México	Iztapalapa	Iztapalapa	CALLE GLAXIOLA IMPALA, FUNDICIÓN. COLONIA SAN MIGUEL 8VA. AMPLIACIÓN, 09837 IZTAPALAPA, IZTAPALAPA CIUDAD DE MÉXICO ENTRE EJE VIAL 8 SUR CALZADA ERMITA IZTAPALAPA Y CAMINO REAL A SAN LORENZO, LA OBRA SE DESARROLLA EN CALLE	-99.07921058	19.35168208
2081	DIF210301972532	Ciudad de México	Gustavo A. Madero	Gustavo A. Madero	CALLE MAURICIO GOMEZ 40 0 INTERIOR 0 COLONIA CUAUTEPEC BARRIO ALTO, 07100 GUSTAVO A. MADERO, GUSTAVO A. MADERO CIUDAD DE MÉXICO ENTRE CALLE GRAL. FELIPE ANGELES Y CALLE JOSE VASCONCELOS, SE LOCALIZA ENTRE CALLE GRAL. FELIP	-99.13210868	19.55510587
2082	DIF210301972533	Ciudad de México	Iztapalapa	Iztapalapa	CALLE LIC. BRAULIO MALDONADO OCTAVIO SENTIES MIGUEL HIDALGO ARROYO FRÍO LUIS ECHEVERRIA CEDRO LUNA NOGAL AV. JOSÉ LÓPEZ PORTILLO MIGUEL DE LAMADRID SOL Y MÁRTIRES DE CANANEA COLONIA CONSEJO AGRARISTA MEXICANO, 09760 IZTAPALAPA, I	-99.05556009	19.32672364
2083	DIF210301975845	Ciudad de México	Iztapalapa	Iztapalapa	CALLE RIFLEROS 2 DE SAN LUIS POTOSI COLONIA EJÉRCITO DE ORIENTE, 09230 IZTAPALAPA, IZTAPALAPA CIUDAD DE MÉXICO ENTRE CALLE ESQ. RIFLEROS DE SAN LUIS POTOSI Y , CALLE RIFLEROS 2 DE SAN LUIS POTOSI ENTRE CALLE ESQ. RIFLEROS	-99.03596095	19.38097543
2084	DIF210301984961	Ciudad de México	Xochimilco	Xochimilco	CALLE VIÑEDOS PUEBLO SANTA CECILIA TEPETLAPA, 16880 XOCHIMILCO, XOCHIMILCO CIUDAD DE MÉXICO ENTRE CALLE JARDINES Y CERRADA VIÑEDOS, EL PLANTEL ESCOLAR SE UBICA EN LA CALLE VIÑEDOS ENTRE LA CALLE JARDINES Y CERRADA VIÑEDOS.	-99.10132453	19.21563552
2085	DIF210301984236	Ciudad de México	Iztapalapa	Iztapalapa	AVENIDA ESTEBAN CORONADO COLONIA CONSTITUCIÓN DE 1917, 09260 IZTAPALAPA, IZTAPALAPA CIUDAD DE MÉXICO ENTRE AVENIDA LUIS MANUEL ROJAS Y , AVENIDA ESTEBAN CORONADO ESQUINA CON AVENIDA LUIS MANUEL ROJAS COLONIA CONSTITUCIÓN D	-99.06417312	19.352249
2086	DIF210301984979	Ciudad de México	Xochimilco	Xochimilco	CALLE PINO COLONIA GUADALUPE, 16840 XOCHIMILCO, XOCHIMILCO CIUDAD DE MÉXICO ENTRE CERRADA ENCINO Y CALLE CEDRO, EL PLANTEL ESCOLAR SE UBICA EN LA CALLE PINO ENTRE CERRADA ENCINO Y CALLE CEDRO. LA ENTRADA AL PLANTEL ES POR	-99.12128125	19.22008314
2087	DIF210301984983	Ciudad de México	Xochimilco	Xochimilco	CALLE PINO COLONIA GUADALUPE, 16840 XOCHIMILCO, XOCHIMILCO CIUDAD DE MÉXICO ENTRE CALLE MADROÑO Y CALLE PIRUL, EL PLANTEL ESCOLAR SE UBICA EN LA CALLE PINO ENTRE LA CALLE MADROÑO Y CALLE PIRUL. LA ENTRADA AL PLANTEL ES POR	-99.12136189	19.21939072
2088	DIF210301984987	Ciudad de México	Xochimilco	Xochimilco	CALLE BENITO JUAREZ PUEBLO SAN MATEO XALPA, 16800 XOCHIMILCO, XOCHIMILCO CIUDAD DE MÉXICO ENTRE CALLE IGNACIO ZARAGOZA Y CALLE 5 DE FEBRERO, EL PLANTEL ESCOLAR SE UBICA EN LA CALLE BENITO JUAREZ ENTRE LA CALLE IGNACIO ZARA	-99.1225673	19.23009348
2089	DIF210301989977	Ciudad de México	Iztapalapa	Iztapalapa	AVENIDA CAÑADA COLONIA LOMAS DE LA ESTANCIA, 09640 IZTAPALAPA, IZTAPALAPA CIUDAD DE MÉXICO ENTRE CALLE POLAR Y CALLE LUNA, AVENIDA CAÑADA ENTRE CALLE POLAR Y CALLE LUNA COLONIA LOMAS DE LA ESTANCIA CP. 09640 IZTAPALAPA CIUD	-99.00691044	19.34028171
2090	DIF210301989979	Ciudad de México	Iztapalapa	Iztapalapa	AVENIDA CAÑADA COLONIA LOMAS DE LA ESTANCIA, 09640 IZTAPALAPA, IZTAPALAPA CIUDAD DE MÉXICO ENTRE CALLE COFRE Y CERRADA 5 LA CAÑADA, AVENIDA CAÑADA ENTRE CALLE COFRE Y CERRADA 5 LA CAÑADA COLONIA LOMAS DE LA ESTANCIA CP. 096	-99.00590175	19.33804893
2091	DIF210301989983	Ciudad de México	Iztapalapa	Iztapalapa	AVENIDA CAÑADA COLONIA SAN PABLO, 09648 IZTAPALAPA, IZTAPALAPA CIUDAD DE MÉXICO ENTRE CALLE COSMOS Y CALLE HUIPIL, AVENIDA CAÑADA ENTRE CALLE COSMOS Y CALLE HUIPIL COLONIA SAN PABLO CP. 09648 IZTAPALAPA CIUDAD DE MÉXICO	-99.00463302	19.33485439
2092	DIF210301989985	Ciudad de México	Iztapalapa	Iztapalapa	AVENIDA OCTAVIO SENTIES COLONIA SANTIAGO ACAHUALTEPEC 1RA. AMPLIACIÓN, 09608 IZTAPALAPA, IZTAPALAPA CIUDAD DE MÉXICO ENTRE EJE VIAL 8 SUR CALZADA ERMITA IZTAPALAPA Y CALLE TECALTITLA, AVENIDA OCTAVIO SENTIES ENTRE EJE VIAL	-99.01242533	19.35310688
2093	DIF210301989988	Ciudad de México	Iztapalapa	Iztapalapa	AVENIDA OCTAVIO SENTIES COLONIA SANTIAGO ACAHUALTEPEC 1RA. AMPLIACIÓN, 09608 IZTAPALAPA, IZTAPALAPA CIUDAD DE MÉXICO ENTRE EJE VIAL 6 SUR DE LAS TORRES Y CALLE TECALTITLA, AVENIDA OCTAVIO SENTIES ENTRE EJE VIAL 6 SUR DE LAS	-99.01207346	19.35178395
2094	DIF210301989992	Ciudad de México	Iztapalapa	Iztapalapa	CALLE FRESNO CARLOS HANK GONZALEZ COLONIA SANTIAGO ACAHUALTEPEC 2A. AMPLIACIÓN, 09609 IZTAPALAPA, IZTAPALAPA CIUDAD DE MÉXICO ENTRE CALLE MIMOSA Y CALLE SAUCE, CALLE FRESNO CARLOS HANK GONZALEZ ENTRE CALLE MIMOSA Y CALLE SA	-99.01050041	19.34533005
2095	DIF210301985001	Ciudad de México	Xochimilco	Xochimilco	CALLE MONTE ALTO PUEBLO SAN LUCAS XOCHIMANCA, 16300 XOCHIMILCO, XOCHIMILCO CIUDAD DE MÉXICO ENTRE CALLE MONTE MORELOS PONIENTE Y CALLE MONTE CARMELO, EL PLANTEL ESCOLAR SE UBICA EN LA CALLE MONTE ALTO ENTRE LA CALLE MONTE	-99.11268447	19.2425943

#	FOLIO	ESTADO	MUNICIPIO	LOCALIDAD	DIRECCION	LONGITUD	LATITUD
2096	DIF210301985013	Ciudad de México	Xochimilco	Xochimilco	CALLE JACARANDAS PUEBLO SAN LORENZO ATEMOAYA, 16400 XOCHIMILCO, XOCHIMILCO CIUDAD DE MÉXICO ENTRE AVENIDA CARRETERA A SANTA CECILIA Y PRIVADA DE JACARANDAS, EL PLANTEL ESCOLAR SE UBICA EN LA CALLE JACARANDAS ENTRE LA AV CA	-99.1028766	19.24123517
2097	DIF210301989386	Ciudad de México	Iztapalapa	Iztapalapa	CALLE VILLA FIGUEROA COLONIA DESARROLLO URBANO QUETZALCOATL, 09700 IZTAPALAPA, IZTAPALAPA CIUDAD DE MÉXICO ENTRE CALLE VILLA CAMPA Y AVENIDA MANUEL CAÑAS, CALLE VILLA ELOISA CALLE VILLA FIGUEROA Y CALLE VILLA CAMPA ENTRE AVE	-99.0432673	19.32686035
2098	DIF210301989997	Ciudad de México	Iztapalapa	Iztapalapa	CALLE CARLOS HANK GONZÁLEZ COLONIA SANTIAGO ACAHUALTEPEC 2A. AMPLIACIÓN, 09609 IZTAPALAPA, IZTAPALAPA CIUDAD DE MÉXICO ENTRE CALLE CHOPO Y CALLE FRESNOS, CALLE CARLOS HANK GONZÁLEZ ENTRE CALLE CHOPO Y CALLE FRESNOS COLONIA	-99.0099365	19.34513899
2099	DIF210301990000	Ciudad de México	Iztapalapa	Iztapalapa	AVENIDA OCTAVIO SENTIES COLONIA SANTIAGO ACAHUALTEPEC 2A. AMPLIACIÓN, 09609 IZTAPALAPA, IZTAPALAPA CIUDAD DE MÉXICO ENTRE CALLE 7 Y CALLE BENITO JUÁREZ, AVENIDA OCTAVIO SENTIES ENTRE CALLE 7 Y CALLE BENITO JUÁREZ COLONIA SA	-99.01144723	19.34844914
2100	DIF210301990003	Ciudad de México	Iztapalapa	Iztapalapa	CALLE RETAMA CERRADA ATIZAPAN COLONIA SANTIAGO ACAHUALTEPEC 2A. AMPLIACIÓN, 09609 IZTAPALAPA, IZTAPALAPA CIUDAD DE MÉXICO ENTRE AVENIDA OCTAVIO SENTIES Y CALLE BENITO JUÁREZ, CALLE RETAMA CERRADA ATIZAPAN ENTRE AVENIDA OCTA	-99.01261162	19.34896093
2101	DIF210301990005	Ciudad de México	Iztapalapa	Iztapalapa	AVENIDA DE CHILPANCINCO SUR COLONIA ERMITA ZARAGOZA, 09180 IZTAPALAPA, IZTAPALAPA CIUDAD DE MÉXICO ENTRE CALLE NIÑO ARTILLERO Y CALLE SÁNCHEZ ARREOLA, AVENIDA DE CHILPANCINCO SUR ENTRE CALLE NIÑO ARTILLERO Y CALLE SÁNCHEZ A	-98.99782245	19.36380209
2102	DIF210301990007	Ciudad de México	Iztapalapa	Iztapalapa	CALLE NIÑO ARTILLERO ANTONEO GALEANO AV DE CHILPANCINGO COLONIA ERMITA ZARAGOZA, 09180 IZTAPALAPA, IZTAPALAPA CIUDAD DE MÉXICO ENTRE CALLE GENERALISIMO MORALES Y RETORNO NIÑO ARTILLERO, CALLE NIÑO ARTILLERO ANTONEO GALEANO	-98.99475586	19.36193377
2103	DIF210301985017	Ciudad de México	Xochimilco	Xochimilco	CERRADA SAN JOSE COLONIA CERRILLOS SEGUNDA SECCIÓN, 16780 XOCHIMILCO, XOCHIMILCO CIUDAD DE MÉXICO ENTRE CALLE CAMINO TRES NOPALES Y CERRADA SEGUNDA CERRADA CENICEROS, EL PLANTEL ESCOLAR SE UBICA EN LA CERRADA SAN JOSE ENTR	-99.02017845	19.2451001
2104	DIF210301985027	Ciudad de México	Xochimilco	Xochimilco	AVENIDA 5 DE MAYO PUEBLO SAN LUIS TLAXIALTEMALCO, 16610 XOCHIMILCO, XOCHIMILCO CIUDAD DE MÉXICO ENTRE CALLE ACUEDUCTO Y CALLE CALVARIO, EL PLANTEL ESCOLAR SE UBICA EN LA AV. 5 DE MAYO ENTRE LA CALLE ACUEDUCTO Y CALLE CALVA	-99.03475049	19.25761717
2105	DIF210301985039	Ciudad de México	Xochimilco	Xochimilco	CALLE ROBLE BARRIO CALTONGO, 16090 XOCHIMILCO, XOCHIMILCO CIUDAD DE MÉXICO ENTRE AVENIDA NUEVO LEON Y CALLE APATLAS, EL PLANTEL ESCOLAR SE UBICA EN LA CALLE ROBLE ENTRE AV. NUEVO LEON Y CALLE APATLAS. LA ENTRADA AL PLA	-99.07960487	19.25890218
2106	DIF210301990156	Ciudad de México	Iztapalapa	Iztapalapa	AVENIDA SAN LORENZO COLONIA SAN JUAN XALPA, 09850 IZTAPALAPA, IZTAPALAPA CIUDAD DE MÉXICO ENTRE CALLE NAUTLA Y , AVENIDA SAN LORENZO ESQUINA CON CALLE NAUTLACOLONIA SAN JUAN XALPA CP. 09850 IZTAPALAPA, IZTAPALAPA CIUDAD DE	-99.07497731	19.33367924
2107	DIF210301990159	Ciudad de México	Iztapalapa	Iztapalapa	CALLE IZTACCIHUATL AMPLIACION AMPLIACIÓN PARAJE SAN JUAN, 09839 IZTAPALAPA, IZTAPALAPA CIUDAD DE MÉXICO ENTRE AVENIDA SAN LORENZO Y CALLE GALEANA, CALLE IZTACCIHUATL ENTRE AVENIDA SAN LORENZO Y CALLE GALEANA AMPLIACIÓN AMPL	-99.0743137	19.33859715
2108	DIF210301990219	Ciudad de México	Iztapalapa	Iztapalapa	AVENIDA RÍO TECOLUTLA COLONIA REAL DEL MORAL, 09010 IZTAPALAPA, IZTAPALAPA CIUDAD DE MÉXICO ENTRE EJE VIAL 4 SUR SAN RAFAEL ATLIXCO Y CALLE RÍO DEL ORO, AVENIDA RÍO TECOLUTLA ENTRE EJE VIAL 4 SUR SAN RAFAEL ATLIXCO Y CALLE	-99.08382041	19.38813873
2109	DIF210301990222	Ciudad de México	Iztapalapa	Iztapalapa	CALLE AGUSTÍN YAÑEZ COLONIA ESCUADRÓN 201, 09060 IZTAPALAPA, IZTAPALAPA CIUDAD DE MÉXICO ENTRE CALLE SUR 113 A Y CALLE TTE ROBERTO GÓMEZ MORENO, CALLE AGUSTÍN YAÑEZ ENTRE CALLE SUR 113 A Y CALLE TTE ROBERTO GÓMEZ MORENO COL	-99.11296383	19.36513364
2110	DIF210301990226	Ciudad de México	Iztapalapa	Iztapalapa	AVENIDA ANTONIO DÍAZ SOTO Y GAMA COLONIA UNIDAD VICENTE GUERRERO, 09200 IZTAPALAPA, IZTAPALAPA CIUDAD DE MÉXICO ENTRE PERIFERICO ANILLO PERIFÉRICO Y CALLE CAMPAÑA DEL EBANO, AVENIDA ANTONIO DÍAZ SOTO Y GAMA ENTRE PERIFERICO	-99.05533612	19.35861462
2111	DIF210301990227	Ciudad de México	Iztapalapa	Iztapalapa	AVENIDA AGUSTÍN YAÑEZ COLONIA ESCUADRÓN 201, 09060 IZTAPALAPA, IZTAPALAPA CIUDAD DE MÉXICO ENTRE CALLE TENIENTE ROBERTO GÓMEZ MORENO Y CALLE TENIENTE JAVIER MARTINEZ, AVENIDA AGUSTÍN YAÑEZ ENTRE CALLE TENIENTE ROBERTO GÓMEZ	-99.1109371	19.36492466
2112	DIF210301990230	Ciudad de México	Iztapalapa	Iztapalapa	AVENIDA ANTONIO DÍAZ SOTO Y GAMA COLONIA UNIDAD VICENTE GUERRERO, 09200 IZTAPALAPA, IZTAPALAPA CIUDAD DE MÉXICO ENTRE CALLE CAMPAÑA DEL EBANO Y CALLE 2DA FRANCISCO MENA, AVENIDA ANTONIO DÍAZ SOTO Y GAMA ENTRE CALLE CAMPAÑA	-99.05306037	19.35833293
2113	DIF210301990236	Ciudad de México	Iztapalapa	Iztapalapa	CALLE EMILIO CARRANZA COLONIA SAN ANDRÉS TETEPILCO, 09440 IZTAPALAPA, IZTAPALAPA CIUDAD DE MÉXICO ENTRE AVENIDA ANDRÉS MOLINA ENRIQUEZ ´ Y CALLE AMACUZAC, CALLE EMILIO CARRANZA ENTRE AVENIDA ANDRÉS MOLINA ENRIQUEZ Y CALLE AM	-99.12818424	19.37090538

#	FOLIO	ESTADO	MUNICIPIO	LOCALIDAD	DIRECCION	LONGITUD	LATITUD
2114	DIF210301990239	Ciudad de México	Iztapalapa	Iztapalapa	CALLE SUR 21 COLONIA LEYES DE REFORMA 1A SECCIÓN, 09310 IZTAPALAPA, IZTAPALAPA CIUDAD DE MÉXICO ENTRE AVENIDA MICHOACAN Y CALLE 10, CALLE SUR 21 ENTRE AVENIDA MICHOACÁN Y CALLE 10COLONIA LEYES DE REFORMA 1A SECCIÓN CP. 0931	-99.07046287	19.36393581
2115	DIF210301990241	Ciudad de México	Iztapalapa	Iztapalapa	CALLE EMILIO CARRANZA COLONIA SAN ANDRÉS TETEPILCO, 09440 IZTAPALAPA, IZTAPALAPA CIUDAD DE MÉXICO ENTRE EJE VIAL 2 SUR CALZADA DE LA VIGA Y CALLE CENSOS, CALLE EMILIO CARRANZA ENTRE EJE VIAL 2 SUR CALZADA DE LA VIGA Y CALLE	-99.12486855	19.37041428
2116	DIF210301990692	Ciudad de México	Iztapalapa	Iztapalapa	AVENIDA BENITO JUÁREZ COLONIA CONSEJO AGRARISTA MEXICANO, 09760 IZTAPALAPA, IZTAPALAPA CIUDAD DE MÉXICO ENTRE CALLE ARROYO FRÍO Y AVENIDA DEL ÁRBOL, AVENIDA BENITO JUÁREZ ENTRE CALLE ARROYO FRÍO Y AVENIDA DEL ÁRBOL COLONIA	-99.05316392	19.32615999
2117	DIF210301990699	Ciudad de México	Iztapalapa	Iztapalapa	ANDADOR DEL ROSAL COLONIA LOS ÁNGELES, 09830 IZTAPALAPA, IZTAPALAPA CIUDAD DE MÉXICO ENTRE BOULEVARD SAN LORENZO Y CALLE CRISANTEMA, ANDADOR DEL ROSAL ENTRE BOULEVARD SAN LORENZO Y CALLE CRISANTEMA COLONIA LOS ÁNGELES CP. 0	-99.07498469	19.34700732
2118	DIF210301990704	Ciudad de México	Iztapalapa	Iztapalapa	AVENIDA DEL ROSAL COLONIA LOS ÁNGELES, 09830 IZTAPALAPA, IZTAPALAPA CIUDAD DE MÉXICO ENTRE CALLE CRISANTEMO Y CALLE MARGARITAS, AVENIDA DEL ROSAL ENTRE CALLE CRISANTEMO Y CALLE MARGARITAS COLONIA LOS ÁNGELES CP. 09830 IZTAP	-99.07050493	19.34562107
2119	DIF210301987106	Ciudad de México	Xochimilco	Xochimilco	CALLE CANAL NACIONAL CHALCO-AMECAMECA INTERIOR SN COLONIA CALYEQUITA, 16750 XOCHIMILCO, XOCHIMILCO CIUDAD DE MÉXICO ENTRE AVENIDA DE LA MONERA Y CALLE NICOLAS BRAVO, LIMITES DE L ALCALDIA XOCHIMILCO CON CON ALCALDIA TLAHUAC	-99.00846024	19.25302753
2120	DIF210301990247	Ciudad de México	Iztapalapa	Iztapalapa	CALLE SAN FELIPE DE JESUS BARRIO SAN MIGUEL, 09360 IZTAPALAPA, IZTAPALAPA CIUDAD DE MÉXICO ENTRE CALLE SAN RAFAEL ATLIXCO Y CALLE 24 DE MARZO DE 1929, CALLE SAN FELIPE DE JESUS ENTRE CALLE SAN RAFAEL ATLIXCO Y CALLE 24 DE M	-99.07243559	19.35559856
2121	DIF210301990253	Ciudad de México	Iztapalapa	Iztapalapa	CALLE SAN FELIPE DE JESUS COLONIA LEYES DE REFORMA 1A SECCIÓN, 09310 IZTAPALAPA, IZTAPALAPA CIUDAD DE MÉXICO ENTRE CALLE 1 Y CALLE ESTEBAN CORONADO, CALLE SAN FELIPE DE JESUS ENTRE CALLE 1 Y CALLE ESTEBAN CORONADOCOLONIA LE	-99.07255104	19.35468627
2122	DIF210301990258	Ciudad de México	Iztapalapa	Iztapalapa	CALLE IGNACIO ALLENDE COLONIA SAN JUANICO NEXTIPAC, 09400 IZTAPALAPA, IZTAPALAPA CIUDAD DE MÉXICO ENTRE CIRCUITO CUAUHTÉMOC Y EJE VIAL 6 SUR CARDIÓLOGOS, CALLE IGNACIO ALLENDE ENTRE CIRCUITO CUAUHTÉMOC Y EJE VIAL 6 SUR CARD	-99.11704607	19.3738664
2123	DIF210301990706	Ciudad de México	Iztapalapa	Iztapalapa	AVENIDA DEL ROSAL COLONIA LOS ÁNGELES, 09830 IZTAPALAPA, IZTAPALAPA CIUDAD DE MÉXICO ENTRE CALLEJON DE LA ROSA Y CALLEJON PETUNIA, AVENIDA DEL ROSAL ENTRE CALLEJON DE LA ROSA Y CALLEJON PETUNIA COLONIA LOS ÁNGELES CP. 09830	-99.06615072	19.34450805
2124	DIF210301990708	Ciudad de México	Iztapalapa	Iztapalapa	AVENIDA BENITO JUÁREZ COLONIA LA POLVORILLA, 09750 IZTAPALAPA, IZTAPALAPA CIUDAD DE MÉXICO ENTRE CALLE PUERTO VALLARTA Y CALLE YATZABETH, AVENIDA BENITO JUÁREZ ENTRE CALLE PUERTO VALLARTA Y CALLE YATZABETHCOLONIA LA POLVORI	-99.04572912	19.32010381
2125	DIF210301990717	Ciudad de México	Iztapalapa	Iztapalapa	AVENIDA DEL ROSAL COLONIA LOS ÁNGELES, 09830 IZTAPALAPA, IZTAPALAPA CIUDAD DE MÉXICO ENTRE CALLE MARGARITAS Y AVENIDA DE LAS TORRES, AVENIDA DEL ROSAL ENTRE CALLE MARGARITAS Y AVENIDA DE LAS TORRES COLONIA LOS ÁNGELES CP. 0	-99.06655887	19.34471323
2126	DIF210301990722	Ciudad de México	Iztapalapa	Iztapalapa	AVENIDA DEL ROSAL COLONIA LOS ÁNGELES, 09830 IZTAPALAPA, IZTAPALAPA CIUDAD DE MÉXICO ENTRE AVENIDA DE LAS TORRES Y AVENIDA ANILLO PERIFERICO CANAL DE GARAY, AVENIDA DEL ROSAL ENTRE AVENIDA DE LAS TORRES Y AVENIDA ANILLO PER	-99.06403924	19.34402434
2127	DIF210301985306	Ciudad de México	Xochimilco	Xochimilco	CERRADA SEGUNDA AV. TABACHINES COLONIA AMPLIACIÓN SAN MARCOS NORTE, 16038 XOCHIMILCO, XOCHIMILCO CIUDAD DE MÉXICO ENTRE CALLE TABACHINES Y , EL PLANTEL ESCOLAR SE UBICA EN LA SEGUNDA CERRADA AV. TABACHINES EN LA CUAL POR	-99.11112727	19.26834734
2128	DIF210301986312	Ciudad de México	Xochimilco	Xochimilco	PROLONGACION EMILIANO ZAPATA INTERIOR SN BARRIO LA ASUNCIÓN, 16040 XOCHIMILCO, XOCHIMILCO CIUDAD DE MÉXICO ENTRE CALLE BENITO JUAREZ Y CERRADA QUINTA EMILIANO ZAPATA, PARALELA A JOSEFA ORTIZ DE DOMINGUEZ	-99.10255961	19.2668146
2129	DIF210301986314	Ciudad de México	Xochimilco	Xochimilco	CALLE TLIXOCHITL INTERIOR SN AMPLIACION AMPLIACIÓN SAN MARCOS NORTE, 16038 XOCHIMILCO, XOCHIMILCO CIUDAD DE MÉXICO ENTRE CALLE TAMARINDO Y CERRADA TLIXOCHITL, PERPENDICULAR A CALLE OLMOS	-99.11229244	19.27091189
2130	DIF210301986316	Ciudad de México	Xochimilco	Xochimilco	CALLE ADELAIDA INTERIOR SN BARRIO SAN LORENZO, 16040 XOCHIMILCO, XOCHIMILCO CIUDAD DE MÉXICO ENTRE CALLE DALIA Y CALLE PENSAMIENTO, PERPENDICULAR A CALLE CUAUHTEMOC	-99.09688847	19.26512068
2131	DIF210301986317	Ciudad de México	Xochimilco	Xochimilco	CALLE VIOLETA INTERIOR SN BARRIO SAN CRISTÓBAL, 16080 XOCHIMILCO, XOCHIMILCO CIUDAD DE MÉXICO ENTRE CALLE SALITRE Y CALLE NEZAHUALCOYOTL, PARALELA A 5 DE MAYO	-99.10127049	19.26125788
2132	DIF210301990730	Ciudad de México	Iztapalapa	Iztapalapa	AVENIDA GENERAL LEON LOYOLA COLONIA TEPALCATES, 09210 IZTAPALAPA, IZTAPALAPA CIUDAD DE MÉXICO ENTRE BOULEVARD CONSTITUCIÓN DE APATZINGAN Y CALZADA IGNACIO ZARAGOZA, AVENIDA GENERAL LEON LOYOLA ENTRE BOULEVARD CONSTITUCIÓN D	-99.04975945	19.38862101

#	FOLIO	ESTADO	MUNICIPIO	LOCALIDAD	DIRECCION	LONGITUD	LATITUD
2133	DIF210301990734	Ciudad de México	Iztapalapa	Iztapalapa	AVENIDA MANUEL CAÑAS COLONIA DESARROLLO URBANO QUETZALCOATL, 09700 IZTAPALAPA, IZTAPALAPA CIUDAD DE MÉXICO ENTRE AVENIDA INSURGENTES Y CALLE VILLA BRUSUAL, AVENIDA MANUEL CAÑAS ENTRE AVENIDA INSURGENTES Y CALLE VILLA BRUSUA	-99.04283068	19.3359647
2134	DIF210301990735	Ciudad de México	Iztapalapa	Iztapalapa	AVENIDA GENERAL LEON LOYOLA COLONIA UNIDAD EJÉRCITO CONSTITUCIONALISTA, 09220 IZTAPALAPA, IZTAPALAPA CIUDAD DE MÉXICO ENTRE CALLE SUPERMANZANA 1 Y AVENIDA REVOLUCIÓN, AVENIDA GENERAL LEON LOYOLA ENTRE CALLE SUPERMANZANA 1 Y AVENIDA GENERAL LEON LOYOLA COLONIA UNIDAD EJÉRCITO CONSTITUCIONALISTA, 09220 IZTAPALAPA, IZTAPALAPA CIUDAD DE MÉXICO ENTRE AVENIDA CONSTITUCIÓN DE APATZINGAN Y AVENIDA UNIVERSIDAD, AVENIDA GENERAL LEON LOYOLA ENTRE AVENIDA	-99.04888473	19.38991522
2135	DIF210301990740	Ciudad de México	Iztapalapa	Iztapalapa	AVENIDA MANUEL CAÑAS COLONIA DESARROLLO URBANO QUETZALCOATL, 09700 IZTAPALAPA, IZTAPALAPA CIUDAD DE MÉXICO ENTRE CALLE VILLA BRUSUAL Y CALLE VILLA CAFERATA, AVENIDA MANUEL CAÑAS ENTRE CALLE VILLA BRUSUAL Y CALLE VILLA CAFERATA	-99.04277377	19.33278181
2136	DIF210301990745	Ciudad de México	Iztapalapa	Iztapalapa	AVENIDA GENERAL LEON LOYOLA COLONIA UNIDAD EJÉRCITO CONSTITUCIONALISTA, 09220 IZTAPALAPA, IZTAPALAPA CIUDAD DE MÉXICO ENTRE CALZADA IGNACIO ZARAGOZA Y AVENIDA REVOLUCIÓN, AVENIDA GENERAL LEON LOYOLA ENTRE CALZADA IGNACIO ZA	-99.05017458	19.38773931
2137	DIF210301990746	Ciudad de México	Iztapalapa	Iztapalapa	CALLE SALITRE INTERIOR SN BARRIO SAN CRISTÓBAL, 16080 XOCHIMILCO, XOCHIMILCO CIUDAD DE MÉXICO ENTRE CALLE VIOLETA Y CALLE CANAL, PERPENDICULAR A CALLE VIOLETA	-99.10063517	19.26169378
2138	DIF210301986319	Ciudad de México	Xochimilco	Xochimilco	CALLE GIRASOLES INTERIOR SN PUEBLO SANTA CRUZ XOCHITEPEC, 16100 XOCHIMILCO, XOCHIMILCO CIUDAD DE MÉXICO ENTRE CERRADA SEGUNDA DE GIRASOLES Y CERRADA POLEN, PARALELA A CALLE XOCHIMILCO	-99.1271857	19.25319372
2139	DIF210301986320	Ciudad de México	Xochimilco	Xochimilco	CALLE TEPEPAN INTERIOR SN COLONIA NATIVITAS, 16797 XOCHIMILCO, XOCHIMILCO CIUDAD DE MÉXICO ENTRE CALLE FRESAS Y CERRADA XOCHITL, PERPENDICULAR A CALLE LA JOYA	-99.09687313	19.23428101
2140	DIF210301986321	Ciudad de México	Xochimilco	Xochimilco	CERRADA POLEN INTERIOR SN PUEBLO SANTA CRUZ XOCHITEPEC, 16100 XOCHIMILCO, XOCHIMILCO CIUDAD DE MÉXICO ENTRE CALLE GIRASOLES Y, SE ENCUENTRA ENTRE CALLE GIRASOLES Y DONDE TERMINA LA CERRADA	-99.12659141	19.2539668
2141	DIF210301986322	Ciudad de México	Xochimilco	Xochimilco	CALLE JACARANDAS INTERIOR SN PUEBLO SANTA CRUZ XOCHITEPEC, 16100 XOCHIMILCO, XOCHIMILCO CIUDAD DE MÉXICO ENTRE CALLE INDUSTRIA Y AVENIDA COMERCIO, PARALELA A CALLE EJIDO	-99.13189319	19.25840039
2142	DIF210301986324	Ciudad de México	Xochimilco	Xochimilco	CALLE 25 DE FEBRERO 94 INTERIOR SN AMPLIACION AMPLIACIÓN NATIVITAS, 16459 XOCHIMILCO, XOCHIMILCO CIUDAD DE MÉXICO ENTRE CERRADA SEGUNDA XOCHITL Y, SE ENCUENTRA PERPENDICULAR A SEGUNDA CERRADA XOCHITL	-99.09621594	19.23606261
2143	DIF210301986325	Ciudad de México	Xochimilco	Xochimilco	CALLE MOCTEZUMA INTERIOR SN PUEBLO SAN GREGORIO ATLAPULCO, 16600 XOCHIMILCO, XOCHIMILCO CIUDAD DE MÉXICO ENTRE CALLE COLORINES Y CALLEJON CUITLAHUAC, PERPENDICULAR A CANAL NACIONAL	-99.0622035	19.25786947
2144	DIF210301986329	Ciudad de México	Xochimilco	Xochimilco	CALLE AHUALAPA INTERIOR SN PUEBLO SANTA CRUZ ACALPIXCA, 16500 XOCHIMILCO, XOCHIMILCO CIUDAD DE MÉXICO ENTRE CALLE 20 DE NOVIEMBRE Y, ENTRE CALLE 20 DE NOIEMBRE Y EL FINAL DE CALLE AHUALAPA	-99.06940708	19.24692998
2145	DIF210301986330	Ciudad de México	Xochimilco	Xochimilco	CALLE VICENTE GUERRERO INTERIOR SN PUEBLO SAN ANDRÉS AHUAYUCAN, 16810 XOCHIMILCO, XOCHIMILCO CIUDAD DE MÉXICO ENTRE CALLE LAS GRANJAS Y CALLE TLAOMULCO, SE ENCUENTRA ENTRE CALLE GRANJAS Y CALLE TLAOMULCO	-99.1038573	19.22239933
2146	DIF210301986332	Ciudad de México	Xochimilco	Xochimilco	CALLE 16 DE SEPTIEMBRE INTERIOR SN PUEBLO SAN LUIS TLAXIALTEMALCO, 16610 XOCHIMILCO, XOCHIMILCO CIUDAD DE MÉXICO ENTRE CALLE FLORICULTOR Y CALLE MÈXICO, PARALELA A CALLE MIGUEL HIDALGO	-99.03628383	19.26032348
2147	DIF210301986336	Ciudad de México	Xochimilco	Xochimilco	AVENIDA 5 DE MAYO INTERIOR SN PUEBLO SAN LUIS TLAXIALTEMALCO, 16610 XOCHIMILCO, XOCHIMILCO CIUDAD DE MÉXICO ENTRE CALLE REY TIZOC Y CALLE ACUEDUCTO, PARALELO A CARRETERA MÈXICOTULYEHUALCO	-99.03109344	19.258287
2148	DIF210301986338	Ciudad de México	Xochimilco	Xochimilco	CALLEJON CUITLAHUAC INTERIOR SN PUEBLO SAN GREGORIO ATLAPULCO, 16600 XOCHIMILCO, XOCHIMILCO CIUDAD DE MÉXICO ENTRE CALLE CANAL Y CALLEJON TENOCHTITLAN, PARALELA A CALLE MOCTEZUMA	-99.06183342	19.25740051
2149	DIF210301986339	Ciudad de México	Xochimilco	Xochimilco	CALLEJON TENOCHTITLAN INTERIOR SN PUEBLO SAN GREGORIO ATLAPULCO, 16600 XOCHIMILCO, XOCHIMILCO CIUDAD DE MÉXICO ENTRE CALLEJON CUITLAHUAC Y CALLE MOCTEZUMA, PERPENDICULAR A CANAL NACIONAL	-99.06204574	19.25745201
2150	DIF210301986341	Ciudad de México	Xochimilco	Xochimilco	CALZADA SAN JUANICO PUEBLO SAN JUANICO NEXTIPAC, 09400 IZTAPALAPA, IZTAPALAPA CIUDAD DE MÉXICO ENTRE CALLE ALLENDE Y EJE VIAL 2 ORIENTE CALZADA DE LA VIGA, CALZADA SAN JUANICO ENTRE CALLE ALLENDE Y EJE VIAL 2 ORIENTE CALZAD	-99.12044602	19.37411426
2151	DIF210301990295	Ciudad de México	Iztapalapa	Iztapalapa	PRIVADA VICTORIA CALLE PALACIO BARRIO SAN LUCAS, 09000 IZTAPALAPA, IZTAPALAPA CIUDAD DE MÉXICO ENTRE CALLE VICTORIA Y CALLEJON PALACIO, PRIVADA VICTORIA CALLE PALACIO ENTRE CALLE VICTORIA Y CALLEJON PALACIO BARRIO SAN LUCAS	-99.0935942	19.36280518
2152	DIF210301990300	Ciudad de México	Iztapalapa	Iztapalapa	CALLE PALACIO BARRIO LA ASUNCIÓN, 09000 IZTAPALAPA, IZTAPALAPA CIUDAD DE MÉXICO ENTRE EJE VIAL 6 SUR TRABAJADORAS SOCIALES Y ANDADOR 7 PALACIO, CALLE PALACIO ENTRE EJE VIAL 6 SUR TRABAJADORAS SOCIALES Y ANDADOR 7 PALACIO BA	-99.09229088	19.3657845
2153	DIF210301990303	Ciudad de México	Iztapalapa	Iztapalapa	PRIVADA VICTORIA BARRIO SAN LUCAS, 09000 IZTAPALAPA, IZTAPALAPA CIUDAD DE MÉXICO ENTRE AVENIDA 5 DE MAYO Y CALLE GUADALUPE VICTORIA, PRIVADA VICTORIA ENTRE AVENIDA 5 DE MAYO Y CALLE GUADALUPE VICTORIA BARRIO SAN LUCAS CP. 0	-99.09393753	19.36057543
2154	DIF210301990307	Ciudad de México	Iztapalapa	Iztapalapa			

#	FOLIO	ESTADO	MUNICIPIO	LOCALIDAD	DIRECCION	LONGITUD	LATITUD
2155	DIF210301990310	Ciudad de México	Iztapalapa	Iztapalapa	CALLE TOLTECAS BARRIO SANTA BÁRBARA, 09000 IZTAPALAPA, IZTAPALAPA CIUDAD DE MÉXICO ENTRE DIAGONAL 8 SUR CALZADA ERMITA IZTAPALAPA Y CALLE AXOLOACAN, CALLE TOLTECAS ENTRE DIAGONAL 8 SUR CALZADA ERMITA IZTAPALAPA Y CALLE AXOL	-99.10531646	19.35707982
2156	DIF210301990312	Ciudad de México	Iztapalapa	Iztapalapa	AVENIDA 5 DE MAYO BARRIO SANTA BÁRBARA, 09000 IZTAPALAPA, IZTAPALAPA CIUDAD DE MÉXICO ENTRE CALLE GENERAL ANAYA Y CALLE TOLTECAS, AVENIDA 5 DE MAYO ENTRE CALLE GENERAL ANAYA Y CALLE TOLTECAS BARRIO SANTA BÁRBARA CP. 09000 I	-99.10017632	19.36289891
2157	DIF210301990763	Ciudad de México	Iztapalapa	Iztapalapa	AVENIDA MANUEL CAÑAS COLONIA DESARROLLO URBANO QUETZALCOATL, 09700 IZTAPALAPA, IZTAPALAPA CIUDAD DE MÉXICO ENTRE CALLE VILLA DIEGO Y CALLE VILLA ANGELA, AVENIDA MANUEL CAÑAS ENTRE CALLE VILLA DIEGO Y CALLE VILLA ANGELACOLON	-99.0435236	19.32941788
2158	DIF210301990764	Ciudad de México	Iztapalapa	Iztapalapa	AVENIDA UNIVERSIDAD COLONIA UNIDAD EJÉRCITO CONSTITUCIONALISTA, 09220 IZTAPALAPA, IZTAPALAPA CIUDAD DE MÉXICO ENTRE AVENIDA CENTRAL Y AVENIDA GENERAL LEON LOYOLA, AVENIDA UNIVERSIDAD ENTRE AVENIDA CENTRAL Y AVENIDA GENERAL	-99.05402933	19.38387436
2159	DIF210301990771	Ciudad de México	Iztapalapa	Iztapalapa	AVENIDA MANUEL CAÑAS COLONIA DESARROLLO URBANO QUETZALCOATL, 09700 IZTAPALAPA, IZTAPALAPA CIUDAD DE MÉXICO ENTRE AVENIDA FILLA FRANQUEZA Y AVENIDA BENITO JUÁREZ, AVENIDA MANUEL CAÑAS ENTRE AVENIDA FILLA FRANQUEZA Y AVENIDA	-99.04574534	19.32398103
2160	DIF210301990774	Ciudad de México	Iztapalapa	Iztapalapa	AVENIDA UNIVERSIDAD COLONIA UNIDAD EJÉRCITO CONSTITUCIONALISTA, 09220 IZTAPALAPA, IZTAPALAPA CIUDAD DE MÉXICO ENTRE AVENIDA GENERAL LEON LOYOLA Y AVENIDA CENTRAL, AVENIDA UNIVERSIDAD ENTRE AVENIDA GENERAL LEON LOYOLA Y AVE	-99.0530776	19.38357427
2161	DIF210301986343	Ciudad de México	Xochimilco	Xochimilco	AVENIDA HOMBRES ILUSTRES INTERIOR SN PUEBLO SANTA CECILIA TEPETLAPA, 16880 XOCHIMILCO, XOCHIMILCO CIUDAD DE MÉXICO ENTRE CALLE CONTLA Y CARRETERA SAN BARTOLOME, PARALELA A CALLE LUCERNA	-99.09648366	19.21536705
2162	DIF210301986344	Ciudad de México	Xochimilco	Xochimilco	AVENIDA DE LAS TORRES INTERIOR SN COLONIA DEL CARMEN, 16720 XOCHIMILCO, XOCHIMILCO CIUDAD DE MÉXICO ENTRE AVENIDA 5 DE MAYO Y CALLE MANUEL ESPERON, SE ENCUENTRA ENTRE 5 DE MAYO Y MANUEL ESPERON	-99.02657873	19.25367862
2163	DIF210301986346	Ciudad de México	Xochimilco	Xochimilco	CERRADA MIRADOR INTERIOR SN COLONIA CERRILLOS SEGUNDA SECCIÓN, 16780 XOCHIMILCO, XOCHIMILCO CIUDAD DE MÉXICO ENTRE CALLE MIRADOR Y, SOLO SE ENCUENTRA ENTRE LA CALLE MIRADOR Y EL FONDO DE LA CERRADA MIRADOR	-99.01579782	19.24328986
2164	DIF210301986347	Ciudad de México	Xochimilco	Xochimilco	CALLE GONZALO CURIEL INTERIOR SN COLONIA DEL CARMEN, 16720 XOCHIMILCO, XOCHIMILCO CIUDAD DE MÉXICO ENTRE AVENIDA DE LAS TORRES Y CALLE ROSITA QUINTANA, SE LOCALIZA ENTRE AV DE LAS TORRES Y CALLE ROSITA QUINTANA	-99.03057943	19.25056929
2165	DIF210301986349	Ciudad de México	Xochimilco	Xochimilco	PROLONGACION JOSE BELTRAN INTERIOR SN COLONIA CERRILLOS SEGUNDA SECCIÓN, 16780 XOCHIMILCO, XOCHIMILCO CIUDAD DE MÉXICO ENTRE CERRADA TERCERA JOSE BELTRAN Y CALLE FRANCISCO VILLA, PARALELA A CALLE ALEGRIA	-99.01914998	19.23995261
2166	DIF210301990116	Ciudad de México	Iztapalapa	Iztapalapa	CALLE EMILIO MADERO COLONIA SANTA MARTHA ACATITLA SUR, 09530 IZTAPALAPA, IZTAPALAPA CIUDAD DE MÉXICO ENTRE CALLE FRANCISCO CANO Y CALLE SOLÓN ARGUELLO, CALLE EMILIO MADERO ENTRE CALLE FRANCISCO CANO Y CALLE SOLÓN ARGUELLO C	-99.02524322	19.37242528
2167	DIF210301990120	Ciudad de México	Iztapalapa	Iztapalapa	AVENIDA SAN LORENZO COLONIA CERRO DE LA ESTRELLA, 09860 IZTAPALAPA, IZTAPALAPA CIUDAD DE MÉXICO ENTRE CALLE BILBAO Y CALLE LEBRIJA, AVENIDA SAN LORENZO ENTRE CALLE BILBAO Y CALLE LEBRIJA COLONIA CERRO DE LA ESTRELLA, CP. 09	-99.07542168	19.32447979
2168	DIF210301990122	Ciudad de México	Iztapalapa	Iztapalapa	AVENIDA FUERTE DE LORETO COLONIA EJÉRCITO DE ORIENTE ZONA PEÑÓN, 09239 IZTAPALAPA, IZTAPALAPA CIUDAD DE MÉXICO ENTRE CALLE ANTONIO GARCÉS Y CALLE AGUSTÍN BOTELLO, AVENIDA FUERTE DE LORETO ENTRE CALLE ANTONIO GARCÉS Y CALLE	-99.03078843	19.36720005
2169	DIF210301990123	Ciudad de México	Iztapalapa	Iztapalapa	AVENIDA SAN LORENZO COLONIA CERRO DE LA ESTRELLA, 09860 IZTAPALAPA, IZTAPALAPA CIUDAD DE MÉXICO ENTRE CALLE MONZON Y AVENIDA TLAHUAC, AVENIDA SAN LORENZO ENTRE CALLE MONZON Y AVENIDA TLAHUACCOLONIA CERRO DE LA ESTRELLA, CP.	-99.07578601	19.3190684
2170	DIF210301990128	Ciudad de México	Iztapalapa	Iztapalapa	AVENIDA FUERTE DE LORETO COLONIA EJÉRCITO DE ORIENTE ZONA PEÑÓN, 09239 IZTAPALAPA, IZTAPALAPA CIUDAD DE MÉXICO ENTRE RETORNO CHIAUTLA Y CALLE JUAN L ENRIQUEZ, AVENIDA FUERTE DE LORETO ENTRE RETORNO CHIAUTLA Y CALLE JUAN L E	-99.02821359	19.36565742
2171	DIF210301990133	Ciudad de México	Iztapalapa	Iztapalapa	CALLE EXPLORADORES DE ZARAGOZA AVENIDA FUERTE DE LORETO COLONIA EJÉRCITO DE ORIENTE ZONA PEÑÓN, 09239 IZTAPALAPA, IZTAPALAPA CIUDAD DE MÉXICO ENTRE AVENIDA EXPLORADORES EJÉRCITO DE ORIENTE Y CALLE JUAN L ENRIQUEZ, CALLE EXP	-99.02575233	19.36424109
2172	DIF210301994776	Ciudad de México	Miguel Hidalgo	Miguel Hidalgo	CALLE GRAL. SOSTENES ROCHA 10 A INTERIOR 7 COLONIA DANIEL GARZA, 11830 MIGUEL HIDALGO, MIGUEL HIDALGO CIUDAD DE MÉXICO ENTRE CALLE GRAL. RINCON GALLARDO Y CALLE GRAL. VILLEGAS, CALLE GRAL. MANUEL M. ECHEGARAY PREDIO CON DIREC	-99.19595	19.407411
2173	DIF210301994786	Ciudad de México	Miguel Hidalgo	Miguel Hidalgo	CALLE LAGO CARTINA 13 - INTERIOR SN COLONIA SAN JUANICO, 11440 MIGUEL HIDALGO, MIGUEL HIDALGO CIUDAD DE MÉXICO ENTRE CALLE LAGO GRAN OSO Y CALLE FELIPE CARRILLO PUERTO, CALLE LAGO WINNIPEG PREDIO CON DIRECCIÓN EN CALLE LAGO C	-99.19217391	19.45302948
2174	DIF210301990140	Ciudad de México	Iztapalapa	Iztapalapa	AVENIDA FUERTE DE LORETO COLONIA EJÉRCITO DE ORIENTE ZONA PEÑÓN, 09239 IZTAPALAPA, IZTAPALAPA CIUDAD DE MÉXICO ENTRE CALLE BATALLA DE 5 DE MAYO Y CALLEJON FERNANDA GARCILAZO, AVENIDA FUERTE DE LORETO ENTRE CALLE BATALLA DE	-99.0340089	19.3691215

#	FOLIO	ESTADO	MUNICIPIO	LOCALIDAD	DIRECCION	LONGITUD	LATITUD
2175	DIF210301990144	Ciudad de México	Iztapalapa	Iztapalapa	AVENIDA FUERTE DE LORETO COLONIA EJÉRCITO DE ORIENTE ZONA PEÑÓN, 09239 IZTAPALAPA, IZTAPALAPA CIUDAD DE MÉXICO ENTRE CALLE FERNANDO GARCILAZO Y CALLE RAFAEL SALDAÑA, AVENIDA FUERTE DE LORETO ENTRE CALLE FERNANDO GARCILAZO Y	-99.03262633	19.36826001
2176	DIF210301990146	Ciudad de México	Iztapalapa	Iztapalapa	AVENIDA SAN LORENZO COLONIA CERRO DE LA ESTRELLA, 09860 IZTAPALAPA, IZTAPALAPA CIUDAD DE MÉXICO ENTRE AVENIDA CATARROJA Y CALLE MONZON, AVENIDA SAN LORENZO ENTRE AVENIDA CATARROJA Y CALLE MONZONCOLONIA CERRO DE LA ESTRELLA	-99.07546584	19.3230361
2177	DIF210301990151	Ciudad de México	Iztapalapa	Iztapalapa	AVENIDA FUERTE DE LORETO COLONIA EJÉRCITO DE AGUA PRIETA, 09578 IZTAPALAPA, IZTAPALAPA CIUDAD DE MÉXICO ENTRE AVENIDA GUELATAO Y CALLE BATALLA SANTA ROSA, AVENIDA FUERTE DE LORETO ENTRE AVENIDA GUELATAO Y CALLE BATALLA SANT	-99.03832274	19.37167994
2178	DIF210301990152	Ciudad de México	Iztapalapa	Iztapalapa	AVENIDA SAN LORENZO Y CALLE BILBAO COLONIA CERRO DE LA ESTRELLA, 09860 IZTAPALAPA, IZTAPALAPA CIUDAD DE MÉXICO ENTRE CALLE BILBAO Y AVENIDA SAN LORENZO, AVENIDA SAN LORENZO Y CALLE BILBAO ESQUINA CON CALLE BILBAO Y AVENIDA	-99.07515449	19.3278413
2179	DIF210301975821	Ciudad de México	Iztapalapa	Iztapalapa	CALLE RT. 1 CAZADORES DE MORELIA COLONIA EJÉRCITO DE ORIENTE, 09230 IZTAPALAPA, IZTAPALAPA CIUDAD DE MÉXICO ENTRE CALLE RIFLERO DE SAN LUIS POTOSI Y , CALLE RT. 1 CAZADORES DE MORELIA ENTRE CALLE RIFLERO DE SAN LUIS POTOS	-99.03568418	19.38171604
2180	DIF210301975831	Ciudad de México	Gustavo A. Madero	Gustavo A. Madero	CALLE JUAN ZAIZAR 18 0 INTERIOR MZ 103 COLONIA COMPOSITORES MEXICANOS, 07130 GUSTAVO A. MADERO, GUSTAVO A. MADERO CIUDAD DE MÉXICO ENTRE PROLONGACION AGUSTIN LARA Y CALLE FER, SE ENCUENTRA ENTRE PROL.AGUSTIN LARA Y CALLE F	-99.14302559	19.56767096
2181	DIF210301975832	Ciudad de México	Iztapalapa	Iztapalapa	CALLE TAPACHULA PUEBLO SAN SEBASTIÁN TECOLOXITITLA, 09520 IZTAPALAPA, IZTAPALAPA CIUDAD DE MÉXICO ENTRE CALLE OAXACA Y CALLE YUCATAN, CALLE TAPACHULA ENTRE CALLE OAXACA Y CALLE YUCATANPUEBLO SAN SEBASTIÁN TECOLOXITITLA CP.	-99.01411393	19.3622848
2182	DIF210301975836	Ciudad de México	Iztapalapa	Iztapalapa	CALLE SOJA COLONIA GRANJAS ESMERALDA, 09810 IZTAPALAPA, IZTAPALAPA CIUDAD DE MÉXICO ENTRE CALLE LEÑADORES Y CALLEJON SAN MARCOS, CALLE SOJA ENTRE CALLE LEÑADORES Y CALLEJON SAN MARCOS COLONIA GRANJAS ESMERALDA CP.	-99.12040805	19.35511126
2183	DIF210301975839	Ciudad de México	Gustavo A. Madero	Gustavo A. Madero	09810 IZT ANDADOR 3ER DE PIRULES 18 0 INTERIOR LT 40 COLONIA PARQUE METROPOLITANO, 07149 GUSTAVO A. MADERO, GUSTAVO A. MADERO CIUDAD DE MÉXICO ENTRE CALLE PALO DULCE Y CALLE CARLOS ORELLANA, SE ENCUENTRA ENTRE CALLE PALO DULCE Y CAL	-99.13098216	19.57114964
2184	DIF210301985281	Ciudad de México	Xochimilco	Xochimilco	PROLONGACION 2 DE ABRIL PUEBLO SANTA CRUZ ACALPIXCA, 16500 XOCHIMILCO, XOCHIMILCO CIUDAD DE MÉXICO ENTRE CALLE 2 DE ABRIL Y , EL PLANTEL ESCOLAR SE UBICA EN PROLONGACION 2 DE ABRIL Y LIMITE DE PROLONGACION 2 DE ABRIL. LA	-99.07170027	19.2432287
2185	DIF210301985978	Ciudad de México	Xochimilco	Xochimilco	CALLE PEDRO RAMIREZ DEL CASTILLO BARRIO SAN PEDRO, 16090 XOCHIMILCO, XOCHIMILCO CIUDAD DE MÉXICO ENTRE AVENIDA FRANCISCO GOITIA Y CALLE CUITLAHUAC, EL PLANTEL ESCOLAR SE UBICA EN LA AV. ACUEDUCTO ENTRE CALLE RÍO SANTIAGO Y	-99.10690591	19.25683204
2186	DIF210301975843	Ciudad de México	Iztapalapa	Iztapalapa	CALLE AVENA COLONIA GRANJAS ESMERALDA, 09810 IZTAPALAPA, IZTAPALAPA CIUDAD DE MÉXICO ENTRE CALLE CAMPESINOS Y CALLE CENTENO, CALLE AVENA ENTRE CALLE CAMPESINOS Y CALLE CENTENO COLONIA GRANJAS ESMERALDA CP. 09810 IZTAPALAPA	-99.11863473	19.35457693
2187	DIF210301971476	Ciudad de México	Iztapalapa	Iztapalapa	AVENIDA FUERTE DE LORETO COLONIA EJÉRCITO DE AGUA PRIETA, 09578 IZTAPALAPA, IZTAPALAPA CIUDAD DE MÉXICO ENTRE CALLE JOSÉ AGUILAR BARRAZA Y CALLE PLAN DE AYALA, AVENIDA FUERTE DE LORETO ENTRE CALLE JOSÉ AGUILAR BARRAZA Y CAL	-99.03164616	19.36756749
2188	DIF210301971485	Ciudad de México	Gustavo A. Madero	Gustavo A. Madero	CALLE JOSEFA ORTIZ DE DOMINGUEZ 4 0 INTERIOR MZ10 COLONIA MALACATES, 07119 GUSTAVO A. MADERO, GUSTAVO A. MADERO CIUDAD DE MÉXICO ENTRE CALLE ROSARIO Y CALLE ARROYO DE LAS CANTERAS, SE LOCALIZA ENTRE CALLE ROSARIO Y CALLE A	-99.13310155	19.57309544
2189	DIF210301990827	Ciudad de México	Iztapalapa	Iztapalapa	AVENIDA DEL ARBOL COLONIA LOMAS DE SAN LORENZO, 09780 IZTAPALAPA, IZTAPALAPA CIUDAD DE MÉXICO ENTRE CALLE PENSAMIENTO Y CALLE FLOR DE NARDO, AVENIDA DEL ÁRBOL ENTRE CALLE PENSAMIENTO Y CALLE FLOR DE NARDO COLONIA LOMAS DE S	-99.05786933	19.31904064
2190	DIF210301990833	Ciudad de México	Iztapalapa	Iztapalapa	AVENIDA DEL ARBOL COLONIA LOMAS DE SAN LORENZO, 09780 IZTAPALAPA, IZTAPALAPA CIUDAD DE MÉXICO ENTRE AVENIDA 3 Y CALLE FLOR DE NARDO, AVENIDA DEL ÁRBOL ENTRE AVENIDA 3 Y CALLE FLOR DE NARDOCOLONIA LOMAS DE SAN LORENZO CP. 09	-99.05999534	19.31637455
2191	DIF210301990837	Ciudad de México	Iztapalapa	Iztapalapa	CALLE PIRAÑA COLONIA CELOALLIOTLI, 09960 IZTAPALAPA, IZTAPALAPA CIUDAD DE MÉXICO ENTRE CALLE VADA Y AVENIDA CANAL DE CHALCO, CALLE PIRAÑA ENTRE CALLE VADA Y AVENIDA CANAL DE CHALCO COLONIA CELOALLIOTLI CP. 09960 IZTAPALAPA	-99.06875995	19.2852049
2192	DIF210301971489	Ciudad de México	Iztapalapa	Iztapalapa	AVENIDA FUERTE DE LORETO COLONIA EJÉRCITO DE ORIENTE ZONA PEÑÓN, 09239 IZTAPALAPA, IZTAPALAPA CIUDAD DE MÉXICO ENTRE CALLE BATALLA DE 5 DE MAYO Y CALLE FERNANDA GARCILAZO, AVENIDA FUERTE DE LORETO ENTRE CALLE BATALLA DE 5 D	-99.03405543	19.3691258



#	FOLIO	ESTADO	MUNICIPIO	LOCALIDAD	DIRECCION	LONGITUD	LATITUD
2193	DIF210301971500	Ciudad de México	Iztapalapa	Iztapalapa	AVENIDA FUERTE DE LORETO COLONIA EJÉRCITO DE ORIENTE ZONA PEÑÓN, 09239 IZTAPALAPA, IZTAPALAPA CIUDAD DE MÉXICO ENTRE CALLE FERNANDO GARCILAZO Y CALLE AGUSTÍN BOTELLO, AVENIDA FUERTE DE LORETO ENTRE CALLE FERNANDO GARCILAZO	-99.03247806	19.3682015
2194	DIF210301971503	Ciudad de México	Gustavo A. Madero	Gustavo A. Madero	CALLE JOSEFA ORTIZ DE DOMINGUEZ 4 0 INTERIOR MZ10 COLONIA MALACATES, 07119 GUSTAVO A. MADERO, GUSTAVO A. MADERO CIUDAD DE MÉXICO ENTRE CALLE ROSARIO Y CALLE ARROYO DE LAS CANTERAS, E LOCALIZA ENTRE CALLE ROSARIO Y CALLE AR	-99.13319811	19.57315609
2195	DIF210301990164	Ciudad de México	Iztapalapa	Iztapalapa	AVENIDA SAN LORENZO COLONIA EL RODEO, 09860 IZTAPALAPA, IZTAPALAPA CIUDAD DE MÉXICO ENTRE CALLE IZTACCIHUATL Y CALLE ESTRELLA, AVENIDA SAN LORENZO ENTRE CALLE IZTACCIHUATL Y CALLE ESTRELLACOLONIA EL RODEO, CP. 09860 IZTAPAL	-99.07444057	19.33750883
2196	DIF210301990176	Ciudad de México	Iztapalapa	Iztapalapa	CALLE CAMPAÑA DEL EBANO COLONIA UNIDAD VICENTE GUERRERO, 09200 IZTAPALAPA, IZTAPALAPA CIUDAD DE MÉXICO ENTRE EJE VIAL 6 SUR LUIS MENDEZ Y AVENIDA ANTONIO DÍAZ SOTO Y GAMA, CALLE CAMPAÑA DEL EBANO ENTRE EJE VIAL 6 SUR LUIS M	-99.0535892	19.36095675
2197	DIF210301990182	Ciudad de México	Iztapalapa	Iztapalapa	AVENIDA FUERTE DE LORETO COLONIA EJÉRCITO DE AGUA PRIETA, 09578 IZTAPALAPA, IZTAPALAPA CIUDAD DE MÉXICO ENTRE CALLE MODESTO DOMINGUEZ Y CALLE BATALLA DE 5 DE MAYO, AVENIDA FUERTE DE LORETO ENTRE CALLE MODESTO DOMINGUEZ Y CA	-99.035824	19.37008862
2198	DIF210301990186	Ciudad de México	Iztapalapa	Iztapalapa	AVENIDA FUERTE DE LORETO COLONIA EJÉRCITO DE AGUA PRIETA, 09578 IZTAPALAPA, IZTAPALAPA CIUDAD DE MÉXICO ENTRE CALLE BATALLA DE 5 DE MAYO Y CALLE SEBASTIÁN BARRIGUETE ANDRADE, AVENIDA FUERTE DE LORETO ENTRE CALLE BATALLA DE	-99.03394602	19.36897269
2199	DIF210301990188	Ciudad de México	Iztapalapa	Iztapalapa	CALLE CAMPAÑA DEL EBANO COLONIA UNIDAD VICENTE GUERRERO, 09200 IZTAPALAPA, IZTAPALAPA CIUDAD DE MÉXICO ENTRE CALLE COMBATE DE CELAYA Y CALLE REVOLUCIÓN SOCIAL, CALLE CAMPAÑA DEL EBANO ENTRE CALLE COMBATE DE CELAYA Y CALLE R	-99.05404613	19.35390021
2200	DIF210301990192	Ciudad de México	Iztapalapa	Iztapalapa	AVENIDA AGUSTÍN YAÑEZ COLONIA SECTOR POPULAR, 09060 IZTAPALAPA, IZTAPALAPA CIUDAD DE MÉXICO ENTRE CALLE SUR 101B Y EJE VIAL 2 SUR CALZADA DE LA VIGA, AVENIDA AGUSTÍN YAÑEZ ENTRE CALLE SUR 101B Y EJE VIAL 2 SUR CALZADA DE LA	-99.12083155	19.36600941
2201	DIF210301990194	Ciudad de México	Iztapalapa	Iztapalapa	CALLE CAMPAÑA DEL EBANO COLONIA UNIDAD VICENTE GUERRERO, 09200 IZTAPALAPA, IZTAPALAPA CIUDAD DE MÉXICO ENTRE AVENIDA ANTONIO DÍAZ SOTO Y GAMA Y CALLE COMBATE DE CELAYA, CALLE CAMPAÑA DEL EBANO ENTRE AVENIDA ANTONIO DÍAZ SOT	-99.05361888	19.35755252
2202	DIF210301990201	Ciudad de México	Iztapalapa	Iztapalapa	CALLE CAMPAÑA DEL EBANO COLONIA UNIDAD VICENTE GUERRERO, 09200 IZTAPALAPA, IZTAPALAPA CIUDAD DE MÉXICO ENTRE CALLE 3RA JOSE VICTORIA Y CALLE 3RA ROBERTO RODRÍGUEZ, CALLE CAMPAÑA DEL EBANO ENTRE CALLE 3RA JOSE VICTORIA Y CAL	-99.05372118	19.35398962
2203	DIF210301990207	Ciudad de México	Iztapalapa	Iztapalapa	AVENIDA AGUSTÍN YAÑEZ COLONIA SECTOR POPULAR, 09060 IZTAPALAPA, IZTAPALAPA CIUDAD DE MÉXICO ENTRE CALLE SUR 107 A Y CALLE SUR 113 A, AVENIDA AGUSTÍN YAÑEZ ENTRE CALLE SUR 107 A Y CALLE SUR 113 A COLONIA SECTOR POPULAR CP. 0	-99.11552445	19.36543702
2204	DIF210301989930	Ciudad de México	Iztapalapa	Iztapalapa	AVENIDA TELECOMUNICACIONES COLONIA CHINAMPAC DE JUÁREZ, 09208 IZTAPALAPA, IZTAPALAPA CIUDAD DE MÉXICO ENTRE PROLONGACION PLUTARCO ELIAS CALLES Y CALLE HUMBERTO TAMAYO, AVENIDA TELECOMUNICACIONES ENTRE PROLONGACIÓN PLUTARCO	-99.05213375	19.38030372
2205	DIF210301989933	Ciudad de México	Iztapalapa	Iztapalapa	CALLE ZAPOTITOS FRANCISCO MONTES DE OCA COLONIA SAN MIGUEL TEOTONGO SECCIÓN IZTLAHUACA, 09630 IZTAPALAPA, IZTAPALAPA CIUDAD DE MÉXICO ENTRE CERRADA MANZANILLA Y CALLE SENTIMIENTO, CALLE ZAPOTITOS FRANCISCO MONTES DE OCA ENT	-98.99421009	19.34498403
2206	DIF210301989941	Ciudad de México	Iztapalapa	Iztapalapa	AVENIDA UNIVERSIDAD COLONIA UNIDAD EJÉRCITO CONSTITUCIONALISTA, 09220 IZTAPALAPA, IZTAPALAPA CIUDAD DE MÉXICO ENTRE CALLE GENERAL ANTONIO LEON DE LOYOLA Y AVENIDA TELECOMUNICACIONES, AVENIDA UNIVERSIDAD ENTRE CALLE GENERAL	-99.0518892	19.38309818
2207	DIF210301989942	Ciudad de México	Iztapalapa	Iztapalapa	CALLE ROSALES NARDO JACARANDAS, JOSELITO HUERTA COLONIA SAN MIGUEL TEOTONGO SECCIÓN LA CRUZ, 09630 IZTAPALAPA, IZTAPALAPA CIUDAD DE MÉXICO ENTRE CALLE FRESNO Y CALLE VERACRUZ, CALLE ROSALES NARDO JACARANDAS JOSELITO HUERTA	-98.99007067	19.34270666
2208	DIF210301990208	Ciudad de México	Iztapalapa	Iztapalapa	AVENIDA RÍO TECOLUTLA COLONIA PASEOS DE CHURUBUSCO, 09030 IZTAPALAPA, IZTAPALAPA CIUDAD DE MÉXICO ENTRE CALLE RÍO ALTAR Y AVENIDA RÍO SOTO LA MARINA, AVENIDA RÍO TECOLUTLA ENTRE CALLE RÍO ALTAR Y AVENIDA RÍO SOTO LA MARINAC	-99.08404489	19.38775594
2209	DIF210301989944	Ciudad de México	Iztapalapa	Iztapalapa	AVENIDA TELECOMUNICACIONES COLONIA CHINAMPAC DE JUÁREZ, 09208 IZTAPALAPA, IZTAPALAPA CIUDAD DE MÉXICO ENTRE CALLE ENRIQUE CONTEL Y , AVENIDA TELECOMUNICACIONES ESQUINA CON ENRIQUE CONTEL COLONIA CHINAMPAC DE JUÁREZ CP. 092	-99.04726158	19.38740562
2210	DIF210301989946	Ciudad de México	Iztapalapa	Iztapalapa	CALLE GASTÓN SANTOS JOSELITO HUERTA, CARRIL COLONIA SAN MIGUEL TEOTONGO SECCIÓN GUADALUPE, 09630 IZTAPALAPA, IZTAPALAPA CIUDAD DE MÉXICO ENTRE CALLE ELOY CAVAZOS Y CALLE 1RO DE MAYO, CALLE GASTÓN SANTOS JOSELITO HUERTA CARR	-98.98656955	19.34218794

#	FOLIO	ESTADO	MUNICIPIO	LOCALIDAD	DIRECCION	LONGITUD	LATITUD
2211	DIF210301989948	Ciudad de México	Iztapalapa	Iztapalapa	CALLE BENITO JUAREZ COLONIA LOS REYES CULHUACÁN, 09840 IZTAPALAPA, IZTAPALAPA CIUDAD DE MÉXICO ENTRE CALLE CUITLAHUAC Y AVENIDA JOSÉ MARIA MORELOS, CALLE BENITO JUÁREZ ENTRE CALLE CUITLAHUAC Y AVENIDA JOSÉ MARIA MORELOSCOLO	-99.10925168	19.34524715
2212	DIF210301989952	Ciudad de México	Iztapalapa	Iztapalapa	CALLE GASTON SANTOS COLONIA SAN MIGUEL TEOTONGO SECCIÓN GUADALUPE, 09630 IZTAPALAPA, IZTAPALAPA CIUDAD DE MÉXICO ENTRE CALLE ORQUIDEA Y CALLE 1RO DE MAYO, CALLE GASTON SANTOS ENTRE CALLE ORQUIDEA Y CALLE 1RO DE MAYO COLONIA	-98.98457901	19.34153442
2213	DIF210301989956	Ciudad de México	Iztapalapa	Iztapalapa	CALLE BENITO JUÁREZ BARRIO SAN ANTONIO CULHUACÁN, 09800 IZTAPALAPA, IZTAPALAPA CIUDAD DE MÉXICO ENTRE CERRADA VICTORIA Y CALLE TAXQUEÑA, CALLE BENITO JUÁREZ ENTRE CERRADA VICTORIA Y CALLE TAXQUEÑABARRIO SAN ANTONIO CULHUACÁ	-99.11013918	19.33958401
2214	DIF210301989959	Ciudad de México	Iztapalapa	Iztapalapa	CALLE JOSELITO HUERTA FERMIN ESPINOZA, GASTON SANTOS COLONIA SAN MIGUEL TEOTONGO SECCIÓN LOMA ALTA, 09630 IZTAPALAPA, IZTAPALAPA CIUDAD DE MÉXICO ENTRE CALLE ELOY CAVAZOS Y CALLE CARRIL, CALLE JOSELITO HUERTA FERMIN ESPINOZ	-98.98668913	19.34142129
2215	DIF210301989960	Ciudad de México	Iztapalapa	Iztapalapa	CALLE CUITLAHUAC COLONIA LOS REYES CULHUACÁN, 09840 IZTAPALAPA, IZTAPALAPA CIUDAD DE MÉXICO ENTRE CALLE HIDALGO Y AVENIDA TLAHUAC, CALLE CUITLAHUAC ENTRE CALLE HIDALGO Y AVENIDA TLAHUACCOLONIA LOS REYES CULHUACÁN, CP. 09840	-99.10911633	19.34621576
2216	DIF210301989963	Ciudad de México	Iztapalapa	Iztapalapa	CALLE CUITLAHUAC COLONIA AMPLIACIÓN LOS REYES, 09849 IZTAPALAPA, IZTAPALAPA CIUDAD DE MÉXICO ENTRE AVENIDA TLÁHUAC Y CALLE TEZOMOC, CALLE CUITLAHUAC ENTRE AVENIDA TLÁHUAC Y CALLE TEZOMOCOLONIA AMPLIACIÓN LOS REYES, CP.	-99.10286569	19.34470366
2217	DIF210301989964	Ciudad de México	Iztapalapa	Iztapalapa	CALLEJON GASTÓN SANTOS 1RO DE MAYO COLONIA SAN MIGUEL TEOTONGO SECCIÓN LOMA ALTA, 09630 IZTAPALAPA, IZTAPALAPA CIUDAD DE MÉXICO ENTRE CALLE CARRIL Y CALLE ORQUIDEA, CALLEJON GASTÓN SANTOS 1RO DE MAYO ENTRE CALLE CARRIL Y CA	-98.9845855	19.34148079
2218	DIF210301989966	Ciudad de México	Iztapalapa	Iztapalapa	CALLE PROSPERO GARCÍA PUEBLO SAN ANDRÉS TOMATLÁN, 09870 IZTAPALAPA, IZTAPALAPA CIUDAD DE MÉXICO ENTRE AVENIDA TLÁHUAC Y , CALLE PROSPERO GARCÍA ESQUINA CON AVENIDA TLÁHUACPUEBLO SAN ANDRÉS TOMATLÁN CP. 09870 IZTAPALAPA, IZ	-99.10319581	19.327457
2219	DIF210301989967	Ciudad de México	Iztapalapa	Iztapalapa	CALLE CARYA COLONIA SANTIAGO ACAHUALTEPEC 2A. AMPLIACIÓN, 09609 IZTAPALAPA, IZTAPALAPA CIUDAD DE MÉXICO ENTRE CALLE ABASOLO Y CALLE CARLOS HANK GONZALEZ, CALLE CARYA ENTRE CALLE ABASOLO Y CALLE CARLOS HANK GONZALEZ COLONIA	-99.00703392	19.3417879
2220	DIF210301989969	Ciudad de México	Iztapalapa	Iztapalapa	CALLE CARLOS HANK GONZÁLEZ COLONIA SANTIAGO ACAHUALTEPEC 2A. AMPLIACIÓN, 09609 IZTAPALAPA, IZTAPALAPA CIUDAD DE MÉXICO ENTRE CALLE CEDRO Y CALLE GLADIOLA, CALLE CARLOS HANK GONZÁLEZ ENTRE CALLE CEDRO Y CALLE GLADIOLA COLONI	-99.00802386	19.34240195
2221	DIF210301990074	Ciudad de México	Iztapalapa	Iztapalapa	CALLE HERMANOS WRIGHT COLONIA FUEGO NUEVO, 09800 IZTAPALAPA, IZTAPALAPA CIUDAD DE MÉXICO ENTRE CALLE JACOBO WATT Y CALLE JUAN CARLOS BORDA, CALLE HERMANOS WRIGHT ENTRE CALLE JACOBO WATT Y CALLE JUAN CARLOS BORDACOLONIA FUEG	-99.1008092	19.33364934
2222	DIF210301990084	Ciudad de México	Iztapalapa	Iztapalapa	AVENIDA DE CHILPANCINCO SUR COLONIA ERMITA ZARAGOZA, 09180 IZTAPALAPA, IZTAPALAPA CIUDAD DE MÉXICO ENTRE AVENIDA SÁNCHEZ ARREOLA Y CALLE JOSÉ MARÍA AQUILES, AVENIDA DE CHILPANCINCO SUR ENTRE AVENIDA SÁNCHEZ ARREOLA Y CALLE	-98.99983504	19.36391215
2223	DIF210301990092	Ciudad de México	Iztapalapa	Iztapalapa	CALLE NIÑOS HÉROES COLONIA SANTA MARTHA ACATITLA, 09510 IZTAPALAPA, IZTAPALAPA CIUDAD DE MÉXICO ENTRE CALLE FRANCISCO I MADERO Y CALLE 5 DE MAYO, CALLE NIÑOS HÉROES ENTRE CALLE FRANCISCO I MADERO Y CALLE 5 DE MAYO COLONIA S	-99.00735011	19.35986562
2224	DIF210301990098	Ciudad de México	Iztapalapa	Iztapalapa	CALLE BILBAO COLONIA BENITO JUÁREZ, 09859 IZTAPALAPA, IZTAPALAPA CIUDAD DE MÉXICO ENTRE AVENIDA 11 Y AVENIDA SAN LORENZO, CALLE BILBAO ENTRE AVENIDA 11 Y AVENIDA SAN LORENZO COLONIA BENITO JUÁREZ CP. 09859 IZTAPALAPA IZTAPA	-99.08161879	19.32917834
2225	DIF210301990100	Ciudad de México	Iztapalapa	Iztapalapa	CALLE NIÑOS HÉROES PUEBLO SANTA MARTHA ACATITLA, 09510 IZTAPALAPA, IZTAPALAPA CIUDAD DE MÉXICO ENTRE EJE VIAL 8 SUR CALZADA ERMITA IZTAPALAPA Y CALLE 5 DE MAYO, CALLE NIÑOS HÉROES ENTRE EJE VIAL 8 SUR CALZADA ERMITA IZTAPA	-99.00604924	19.357127
2226	DIF210301990104	Ciudad de México	Iztapalapa	Iztapalapa	CALLE BILBAO COLONIA SAN JUAN XALPA, 09850 IZTAPALAPA, IZTAPALAPA CIUDAD DE MÉXICO ENTRE CALLE EL EJE Y AVENIDA 11, CALLE BILBAO ENTRE CALLE EL EJE Y AVENIDA 11COLONIA SAN JUAN XALPA CP. 09850 IZTAPALAPA, IZTAPALAPA CIUDAD	-99.082685	19.32936457
2227	DIF210301990108	Ciudad de México	Iztapalapa	Iztapalapa	CALLE BILBAO COLONIA CERRO DE LA ESTRELLA, 09860 IZTAPALAPA, IZTAPALAPA CIUDAD DE MÉXICO ENTRE AVENIDA 11 Y CALLE ZINAPERO, CALLE BILBAO ENTRE AVENIDA 11 Y CALLE ZINAPERO COLONIA CERRO DE LA ESTRELLA CP. 09860 IZTAPALAPA IZ	-99.08166317	19.32908154
2228	DIF210301990113	Ciudad de México	Iztapalapa	Iztapalapa	AVENIDA SAN LORENZO COLONIA SAN NICOLÁS TOLENTINO, 09850 IZTAPALAPA, IZTAPALAPA CIUDAD DE MÉXICO ENTRE CALLE EUGENIO GIRON Y CERRADA BENITO JUÁREZ, AVENIDA SAN LORENZO ENTRE CALLE EUGENIO GIRON Y CERRADA BENITO JUÁREZCOLONI	-99.07543627	19.34100437

#	FOLIO	ESTADO	MUNICIPIO	LOCALIDAD	DIRECCION	LONGITUD	LATITUD
2229	DIF210301971438	Ciudad de México	Iztapalapa	Iztapalapa	AVENIDA FUERTE DE LORETO COLONIA EJÉRCITO DE ORIENTE ZONA PEÑÓN, 09239 IZTAPALAPA, IZTAPALAPA CIUDAD DE MÉXICO ENTRE CALLE JUAN L ERNIQUEZ Y RETORNO CHIAUTLA, AVENIDA FUERTE DE LORETO ENTRE CALLE JUAN L ERNIQUEZ Y RETORNO C	-99.02850163	19.36581218
2230	DIF210301972446	Ciudad de México	Iztapalapa	Iztapalapa	AVENIDA TELECOMUNICACIONES COLONIA CHINAMPAC DE JUÁREZ, 09208 IZTAPALAPA, IZTAPALAPA CIUDAD DE MÉXICO ENTRE CALLE ENRIQUE CONTEL Y AVENIDA TELECOMUNICACIONES, AVENIDA TELECOMUNICACIONES ENTRE CALLE ENRIQUE CONTEL Y AVENIDA	-99.04796492	19.38638932
2231	DIF210301972449	Ciudad de México	Iztapalapa	Iztapalapa	AVENIDA TELECOMUNICACIONES COLONIA CHINAMPAC DE JUÁREZ, 09208 IZTAPALAPA, IZTAPALAPA CIUDAD DE MÉXICO ENTRE PROLONGACION TELECOMUNICACIONES Y CALLE PLUTARCO ELIAS CALLES, AVENIDA TELECOMUNICACIONES ENTRE PROLONGACION TELECO	-99.04999331	19.38291554
2232	DIF210301975862	Ciudad de México	Iztapalapa	Iztapalapa	CALLE YAQUI COLONIA DEGOLLADO, 09704 IZTAPALAPA, IZTAPALAPA CIUDAD DE MÉXICO ENTRE CALLE YOLIZTLAMAN Y CALLE QUETZALCOATL, CALLE YAQUI ENTRE CALLE YOLIZTLAMAN Y CALLE QUETZALCOATL COLONIA DEGOLLADO CP. 09704 IZTAPALAPA IZTA	-99.04186928	19.318088
2233	DIF210301975870	Ciudad de México	Iztapalapa	Iztapalapa	CALLE VILLA INFERIOR COLONIA DESARROLLO URBANO QUETZALCOATL, 09700 IZTAPALAPA, IZTAPALAPA CIUDAD DE MÉXICO ENTRE CALLE VILLA GONZALO Y CALLE ROSARIO CASTELLANOS, CALLE VILLA INFERIOR ENTRE CALLE VILLA GONZALO Y CALLE ROSAR	-99.03763732	19.32100229
2234	DIF210301975876	Ciudad de México	Gustavo A. Madero	Gustavo A. Madero	ANDADOR 3ER DE PIRULES 40 0 INTERIOR MZ18 COLONIA PARQUE METROPOLITANO, 07149 GUSTAVO A. MADERO, GUSTAVO A. MADERO CIUDAD DE MÉXICO ENTRE CALLE PALO DULCE Y CALLE CARLOS ORELLANA, SE ENCUENTRA ENTRE CALLE PALO DULCE Y CALL	-99.13100361	19.5711648
2235	DIF210301976459	Ciudad de México	Iztapalapa	Iztapalapa	CALLE MANUEL PÉREZ ROMERO COLONIA SANTA MARTHA ACATITLA NORTE, 09140 IZTAPALAPA, IZTAPALAPA CIUDAD DE MÉXICO ENTRE CALLE TIRSO HERNÁNDEZ Y CALLE ELISA ACUÑA Y ROSSETE, CALLE MANUEL PÉREZ ROMERO ENTRE CALLE TIRSO HERNÁNDEZ Y	-99.01554896	19.37778398
2236	DIF210301977623	Ciudad de México	Gustavo A. Madero	Gustavo A. Madero	CERRADA 1RA DE LAS PALMAS 44 0 INTERIOR MZ 12 COLONIA AMPLIACIÓN MALACATES, 07119 GUSTAVO A. MADERO, GUSTAVO A. MADERO CIUDAD DE MÉXICO ENTRE AVENIDA DE LAS PALMAS Y CALLE AZUCENA, SE ENCUENTRA ENTRE AV. DE LAS PALMAS Y CA	-99.12933789	19.57806694
2237	DIF210301981787	Ciudad de México	Xochimilco	Xochimilco	CALLE LUCERNA SUR INTERIOR SN PUEBLO SANTA CECILIA TEPETLAPA, 16880 XOCHIMILCO, XOCHIMILCO CIUDAD DE MÉXICO ENTRE CERRADA 2DA CERRADA LUCERNA SUR Y CERRADA ORIENTE, CALLE PARALELA A AV. HOMBRES ILUSTRES	-99.09764101	19.21241309
2238	DIF210301971519	Ciudad de México	Gustavo A. Madero	Gustavo A. Madero	CALLE JOSEFA ORTIZ DE DOMINGUEZ 4 0 INTERIOR MZ 10 COLONIA MALACATES, 07119 GUSTAVO A. MADERO, GUSTAVO A. MADERO CIUDAD DE MÉXICO ENTRE CALLE ROSARIO Y CALLE ARROYO DE LAS CANTERAS, SE LOCALIZA ENTRE CALLE ROSARIO Y CALLE	-99.13311227	19.573055
2239	DIF210301972537	Ciudad de México	Iztapalapa	Iztapalapa	CALLE BEGONIA FRANCISCO GONZÁLEZ BOCANEGRA CAMINO REAL DE SAN FRANCISCO, VERBEMA. COLONIA LOS ÁNGELES, 09830 IZTAPALAPA, IZTAPALAPA CIUDAD DE MÉXICO ENTRE AVENIDA CANAL DE GARAY Y CALLE MARAVILLA, LA OBRA SE DESARROLLA EN	-99.06580597	19.34160395
2240	DIF210301972540	Ciudad de México	Gustavo A. Madero	Gustavo A. Madero	CALLE MAURICIO GOMEZ 40 0 INTERIOR 0 COLONIA CUAUTEPEC BARRIO ALTO, 07100 GUSTAVO A. MADERO, GUSTAVO A. MADERO CIUDAD DE MÉXICO ENTRE CALLE GRAL. FELIPE ANGELES Y CALLE JOSE VASCONCELOS, SE LOCALIZA ENTRE CALLE GRAL. FELIP	-99.1320604	19.5550806
2241	DIF210301972541	Ciudad de México	Gustavo A. Madero	Gustavo A. Madero	CALLE MAURICIO GOMEZ 40 0 INTERIOR 0 COLONIA CUAUTEPEC BARRIO ALTO, 07100 GUSTAVO A. MADERO, GUSTAVO A. MADERO CIUDAD DE MÉXICO ENTRE CALLE GRAL. FELIPE ANGELES Y CALLE JOSE VASCONCELOS, SE LOCALIZA ENTRE CALLE GRAL FELUPE	-99.13203895	19.55506038
2242	DIF210301976468	Ciudad de México	Iztapalapa	Iztapalapa	CALZADA IGNACIO ZARAGOZA COLONIA SANTA MARTHA ACATITLA NORTE, 09140 IZTAPALAPA, IZTAPALAPA CIUDAD DE MÉXICO ENTRE CALLE ERNESTO AGUIRRE Y CALLE ENNA, CALZADA IGNACIO ZARAGOZA ENTRE CALLE ERNESTO AGUIRRE Y CALLE ENNA COLONIA	-99.02489904	19.38025715
2243	DIF210301977627	Ciudad de México	Gustavo A. Madero	Gustavo A. Madero	CERRADA 1RA DE LAS PALMAS 44 0 INTERIOR MZ 12 COLONIA AMPLIACIÓN MALACATES, 07119 GUSTAVO A. MADERO, GUSTAVO A. MADERO CIUDAD DE MÉXICO ENTRE AVENIDA DE LAS PALMAS Y CALLE AZ, SE ENCUENTRA ENTRE AV. DE LAS PALMAS Y CALLE A	-99.12928943	19.57797473
2244	DIF210301977630	Ciudad de México	Gustavo A. Madero	Gustavo A. Madero	AVENIDA SAN MIGUEL 22 0 INTERIOR MZ 1 COLONIA AMPLIACIÓN MALACATES, 07119 GUSTAVO A. MADERO, GUSTAVO A. MADERO CIUDAD DE MÉXICO ENTRE CALLE SAUCES Y CALLE BINGUINEROS, SE LOCALIZA ENTRE CALLE SAUCES Y CALLE BINGUINEROS COM	-99.13015895	19.5787843
2245	DIF210301977634	Ciudad de México	Gustavo A. Madero	Gustavo A. Madero	CALLE MIMI DERBA 13 0 INTERIOR MZ 52 COLONIA FORESTAL, 07140 GUSTAVO A. MADERO, GUSTAVO A. MADERO CIUDAD DE MÉXICO ENTRE CALLE LUCHA REYES Y CALLE JUVENTINO ROSAS, SE ENCUENTRA ENTRE CALLE LUCHA REYES Y CALLE JUVENTINO ROS	-99.12974327	19.56362169
2246	DIF210301977639	Ciudad de México	Gustavo A. Madero	Gustavo A. Madero	PROLONGACION JUVENTINO ROSAS 15 0 INTERIOR MZ 8 COLONIA FORESTAL, 07140 GUSTAVO A. MADERO, GUSTAVO A. MADERO CIUDAD DE MÉXICO ENTRE CALLE LUCIA MENDEZ Y CALLE PIRULES, SE ENCUENTRA ENTRE CALLE LUCIA MENDEZ Y CALLE PIRULES	-99.12987739	19.56876733

#	FOLIO	ESTADO	MUNICIPIO	LOCALIDAD	DIRECCION	LONGITUD	LATITUD
2247	DIF210301977643	Ciudad de México	Gustavo A. Madero	Gustavo A. Madero	CALLE CERRO DEL CUBILETE 8 0 INTERIOR MZ 127 B COLONIA LOMAS DE CUAUTEPEC, 07110 GUSTAVO A. MADERO, GUSTAVO A. MADERO CIUDAD DE MÉXICO ENTRE CALLE FUJIYAMA Y CALLE NEVADO DE TOLUCA, SE ENCUENTRA ENTRE CALLE FUJIYAMA Y CALL	-99.13777808	19.56831211
2248	DIF210301977645	Ciudad de México	Gustavo A. Madero	Gustavo A. Madero	CALLE CERRO DEL CUBILETE 8 0 INTERIOR MZ 127 B COLONIA LOMAS DE CUAUTEPEC, 07110 GUSTAVO A. MADERO, GUSTAVO A. MADERO CIUDAD DE MÉXICO ENTRE CALLE FUJIYAMA Y CALLE NEVADO DE TOLUCA, SE ENCUENTRA ENTRE CALLE FUJIYAMA Y CALL	-99.13723896	19.56920424
2249	DIF210301981805	Ciudad de México	Xochimilco	Xochimilco	CALLE IGNACIO ALLENDE INTERIOR SN PUEBLO SAN ANDRÉS AHUAYUCAN, 16810 XOCHIMILCO, XOCHIMILCO CIUDAD DE MÉXICO ENTRE AVENIDA CARRETERA A SAN PABLO Y CALLE VICENTE GUERRERO, LA CONTINUIDAD DE LA CARRETERA A SAN PABLO	-99.10591881	19.22401259
2250	DIF210301972543	Ciudad de México	Gustavo A. Madero	Gustavo A. Madero	CALLE PLACIDO DOMINGO 3 0 INTERIOR MZ 21 COLONIA FORESTAL, 07140 GUSTAVO A. MADERO, GUSTAVO A. MADERO CIUDAD DE MÉXICO ENTRE CALLE FANY CANO Y CALLE PINO, SE LOCALIZA ENTRE CALLE FANY CANO Y CALLE PINO COMO REFERENCIA ESTA	-99.13026064	19.57178398
2251	DIF210301972548	Ciudad de México	Iztapalapa	Iztapalapa	CALLE JESUS GARIBAY MIGUEL HIDALGO LIC. BRAULIO MALDONADO JOSÉ MARÍA MORELOS MIGUEL ALEMAN ARROYO FRÍO Y FRESNO COLONIA CONSEJO AGRARISTA MEXICANO, 09760 IZTAPALAPA, IZTAPALAPA CIUDAD DE MÉXICO ENTRE CALLE AROOYO SECO Y CALLE A	-99.05903072	19.32490145
2252	DIF210301972549	Ciudad de México	Gustavo A. Madero	Gustavo A. Madero	CALLE PLACIDO DOMINGO 3 0 INTERIOR MZ 21 COLONIA FORESTAL, 07140 GUSTAVO A. MADERO, GUSTAVO A. MADERO CIUDAD DE MÉXICO ENTRE CALLE FANY CANO Y CALLE PINO, SE LOCALIZA ENTRE CALLE FANY CANO Y CALLE PINO COMO REFERENCIA ESTA	-99.13027942	19.57186737
2253	DIF210301972550	Ciudad de México	Iztapalapa	Iztapalapa	CALLE GALEANA NICOLÁS BRAVO ANTONIO PARODI PLUTARCO ELIAS CALLES MANUEL DE JESÚS RAMÓN LOPEZ VELARDE JOSÉ TOMÁS ESTRELLA COLONIA AMPLIACIÓN PARAJE SAN JUAN, 09839 IZTAPALAPA, IZTAPALAPA CIUDAD DE MÉXICO ENTRE AVENIDA PUENTE RA	-99.06972911	19.33782405
2254	DIF210301972551	Ciudad de México	Iztapalapa	Iztapalapa	CALLE JESUS GARIBAY RÍO HUARACHE Y RÍO AYUGUILA COLONIA CONSEJO AGRARISTA MEXICANO, 09760 IZTAPALAPA, IZTAPALAPA CIUDAD DE MÉXICO ENTRE CALLE RÍO CHURUBUSCO Y CALLE RÍO COLORADO, LA OBRA SE DESARROLLA EN CALLE JESUS GARIBAY	-99.06244074	19.3251939
2255	DIF210301972552	Ciudad de México	Gustavo A. Madero	Gustavo A. Madero	CALLE PLACIDO DOMINGO 3 0 INTERIOR MZ21 COLONIA FORESTAL I, 07140 GUSTAVO A. MADERO, GUSTAVO A. MADERO CIUDAD DE MÉXICO ENTRE CALLE FANY CANO Y CALLE PINO, SE LOCALIZA ENTRE CALLE FANY CANO Y CALLE PINO COMO REFERENCIA EST	-99.13031116	19.57185727
2256	DIF210301972555	Ciudad de México	Gustavo A. Madero	Gustavo A. Madero	CERRADA ABELARDO RODRIGUEZ 10 0 INTERIOR MZ32 COLONIA MALACATES, 07119 GUSTAVO A. MADERO, GUSTAVO A. MADERO CIUDAD DE MÉXICO ENTRE CALLE ABELARDO RODRIGUEZ Y CALLE DEL ROSAL, SE LOCALIZA ENTRE CALLE ABELARDO RODRIGUEZ Y CA	-99.13340979	19.57786443
2257	DIF210301972556	Ciudad de México	Gustavo A. Madero	Gustavo A. Madero	CERRADA ABELARDO RODRIGUEZ 10 0 INTERIOR MZ32 COLONIA MALACATES, 07119 GUSTAVO A. MADERO, GUSTAVO A. MADERO CIUDAD DE MÉXICO ENTRE CALLE ABELARDO RODRIGUEZ Y CALLE DEL ROSAL, SE LOCALIZA ENTRE CALLE ABELARDO RODRIGUEZ Y CA	-99.13338297	19.57793013
2258	DIF210301972557	Ciudad de México	Gustavo A. Madero	Gustavo A. Madero	CERRADA ABELARDO RODRIGUEZ 10 0 INTERIOR MZ32 COLONIA MALACATES, 07119 GUSTAVO A. MADERO, GUSTAVO A. MADERO CIUDAD DE MÉXICO ENTRE CALLE ABELARDO RODRIGUEZ Y CALLE DEL ROSAL, SE LOCALIZA ENTRE CALLE ABELARDO RODRIGUEZ Y CA	-99.13340443	19.57789981
2259	DIF210301975914	Ciudad de México	Gustavo A. Madero	Gustavo A. Madero	CALLE PIRULES 51 0 INTERIOR MZ 51 COLONIA ARBOLEDAS DE CUAUTEPEC, 07140 GUSTAVO A. MADERO, GUSTAVO A. MADERO CIUDAD DE MÉXICO ENTRE CALLE LAZARO CARDENAS Y CALLE NARANJOS, SE ENCUENTRA ENTRE CALLE LAZARO CARDENAS Y CALLE N	-99.12267868	19.56290255
2260	DIF210301975926	Ciudad de México	Gustavo A. Madero	Gustavo A. Madero	CALLE PIRULES 12 0 INTERIOR MZ 51 COLONIA ARBOLEDAS DE CUAUTEPEC, 07140 GUSTAVO A. MADERO, GUSTAVO A. MADERO CIUDAD DE MÉXICO ENTRE CALLE LAZARO CARDENAS Y CALLE NARANJOS, SE ENCUENTRA ENTRE CALLE LAZARO CARDENAS Y CALLE N	-99.12274842	19.56295309
2261	DIF210301977647	Ciudad de México	Gustavo A. Madero	Gustavo A. Madero	CALLE LADERA DE LAS PALMAS 6 0 INTERIOR MZ 1 COLONIA AMPLIACIÓN MALACATES, 07119 GUSTAVO A. MADERO, GUSTAVO A. MADERO CIUDAD DE MÉXICO ENTRE AVENIDA DE LAS PALAMAS Y CALLE AZUCENAS, SE ENCUENTRA ENTRE AVENIDA DE LAS PALMAS	-99.1282838	19.57726168
2262	DIF210301981849	Ciudad de México	Xochimilco	Xochimilco	AVENIDA CARRETERA A SAN PABLO INTERIOR SN PUEBLO SAN ANDRÉS AHUAYUCAN, 16810 XOCHIMILCO, XOCHIMILCO CIUDAD DE MÉXICO ENTRE AVENIDA BENITO JUAREZ Y CALLE IGNACIO ALLENDE, CONTINUIDAD DE CALLE IGNACIO ALLENDE	-99.10761928	19.22418973
2263	DIF210301981924	Ciudad de México	Xochimilco	Xochimilco	CALLE CISNE INTERIOR SN COLONIA TEJOMULCO EL BAJO, 16429 XOCHIMILCO, XOCHIMILCO CIUDAD DE MÉXICO ENTRE CALLE CARRETERA NUEVA XOCHIMILCO TULYEHUALCO Y CALLE CANAL PINAHUIZAC, DENTRO DE LA COLONIA TEJOMULCO EL BAJO	-99.08607453	19.24689593
2264	DIF210301971600	Ciudad de México	Gustavo A. Madero	Gustavo A. Madero	CALLE JOSEFA ORTIZ DE DOMINGUEZ 4 0 INTERIOR MZ 10 COLONIA MALACATES, 07119 GUSTAVO A. MADERO, GUSTAVO A. MADERO CIUDAD DE MÉXICO ENTRE CALLE ROSARIO Y CALLE ARROYO DE LAS CANTERAS, SE LOCALIZA ENTRE CALLE ROSARIO Y CALLE	-99.13321956	19.57312576

#	FOLIO	ESTADO	MUNICIPIO	LOCALIDAD	DIRECCION	LONGITUD	LATITUD
2265	DIF210301971605	Ciudad de México	Iztapalapa	Iztapalapa	AVENIDA FUERTE DE LORETO COLONIA ÁLVARO OBREGÓN, 09230 IZTAPALAPA, IZTAPALAPA CIUDAD DE MÉXICO ENTRE CALLE BATALLA DE SANTA ROSA Y CALLE BATALLA DE 5 DE MAYO, AVENIDA FUERTE DE LORETO ENTRE CALLE BATALLA DE SANTA ROSA Y CAL	-99.03585862	19.37023467
2266	DIF210301975956	Ciudad de México	Iztapalapa	Iztapalapa	CALLE CANAL DE SUEZ COLONIA CARLOS HANK GONZALEZ, 09700 IZTAPALAPA, IZTAPALAPA CIUDAD DE MÉXICO ENTRE CALLE CANAL KIEL Y CALLE CANAL ISLAS, CALLE CANAL DE SUEZ ENTRE CALLE CANAL KIEL Y CALLE CANAL ISLASCOLONIA CARLOS HANK	-99.05112623	19.32968205
2267	DIF210301981936	Ciudad de México	Xochimilco	Xochimilco	CALLE CANAL PINAHUIZAC INTERIOR SN COLONIA TEJOMULCO EL BAJO, 16429 XOCHIMILCO, XOCHIMILCO CIUDAD DE MÉXICO ENTRE CALLE CISNE Y CALLE AHUEHUETITLA, DENTRO DE LA COLONIA TEJOMULCO EL BAJO	-99.08534503	19.24606825
2268	DIF210301971637	Ciudad de México	Iztapalapa	Iztapalapa	AVENIDA FUERTE DE LORETO COLONIA EJÉRCITO DE AGUA PRIETA, 09578 IZTAPALAPA, IZTAPALAPA CIUDAD DE MÉXICO ENTRE CALLE BATALLA DE 5 DE MAYO Y CALLE JOSÉ AGUILAR BARRAZA, AVENIDA FUERTE DE LORETO ENTRE CALLE BATALLA DE 5 DE MAY	-99.03349541	19.36867916
2269	DIF210301972796	Ciudad de México	Iztapalapa	Iztapalapa	AVENIDA MÉXICO COLONIA IZTLAHUACÁN, 09690 IZTAPALAPA, IZTAPALAPA CIUDAD DE MÉXICO ENTRE CERRADA PRIMERA MÉRIDA Y CERRADA 2DA MÉRIDA, AVENIDA MÉXICO ENTRE CERRADA PRIMERA MÉRIDA Y CERRADA 2DA MÉRIDA COLONIA IZTLAHUACÁN CP. 0	-99.00193146	19.34738129
2270	DIF210301975962	Ciudad de México	Iztapalapa	Iztapalapa	CALLE VILLA AZCASUBI COLONIA DESARROLLO URBANO QUETZALCOATL, 09700 IZTAPALAPA, IZTAPALAPA CIUDAD DE MÉXICO ENTRE AVENIDA MANUEL CAÑAS Y CALLE VILLA CIEVOS, CALLE VILLA AZCASUBI ENTRE AVENIDA MANUEL CAÑAS Y CALLE VILLA CIE	-99.04197542	19.33503016
2271	DIF210301975967	Ciudad de México	Gustavo A. Madero	Gustavo A. Madero	CERRADA PRIMERA DE LUCIA MENDEZ 20 0 INTERIOR MZ 35 COLONIA FORESTAL I, 07140 GUSTAVO A. MADERO, GUSTAVO A. MADERO CIUDAD DE MÉXICO ENTRE PROLONGACION JUVENTINO ROSAS Y CALLE JOSÉ ALFREDO JIMENEZ, SE ENCUENTRA ENTRE PROL.	-99.1294536	19.56900995
2272	DIF210301975968	Ciudad de México	Iztapalapa	Iztapalapa	CALLE JOSÉ MARIA MORELOS COLONIA SAN JOSÉ BUENAVISTA, 09706 IZTAPALAPA, IZTAPALAPA CIUDAD DE MÉXICO ENTRE CALLE MIGUEL HIDALGO Y CALLE VILLA GENEARL MITRE, CALLE JOSÉ MARIA MORELOS ENTRE CALLE MIGUEL HIDALGO Y CALLE VILLA	-99.03467413	19.32291818
2273	DIF210301975972	Ciudad de México	Iztapalapa	Iztapalapa	CALLE LEGUMINOSA COLONIA VALLE DEL SUR, 09819 IZTAPALAPA, IZTAPALAPA CIUDAD DE MÉXICO ENTRE PROLONGACION ARNESES Y PROLONGACION COSECHAS, CALLE LEGUMINOSA ENTRE PROLONGACION ARNESES Y PROLONGACION COSECHAS COLONIA VALLE DEL	-99.11233037	19.34539204
2274	DIF210301975975	Ciudad de México	Iztapalapa	Iztapalapa	CALLE FELIPE ANGELES COLONIA SAN MIGUEL TEOTONGO SECCIÓN LA CRUZ, 09630 IZTAPALAPA, IZTAPALAPA CIUDAD DE MÉXICO ENTRE CALLE DURAZNO Y CALLE CAPULIN, CALLE FELIPE ANGELES ENTRE CALLE DURAZNO Y CALLE CAPULINCOLONIA SAN MIGUE	-98.99057975	19.33950547
2275	DIF210301975979	Ciudad de México	Iztapalapa	Iztapalapa	CALLE CATEDRAL DE SALTILLO AMPLIACION EL SANTUARIO, 09400 IZTAPALAPA, IZTAPALAPA CIUDAD DE MÉXICO ENTRE CALLE CIHUATL Y CALLE VISTA HERMOSA, CALLE CATEDRAL DE SALTILLO ENTRE CALLE CIHUATL Y CALLE VISTA HERMOSA AMPLIACION EL	-99.09663256	19.35227601
2276	DIF210301975982	Ciudad de México	Iztapalapa	Iztapalapa	AVENIDA CUAUHTEMOC PUEBLO SANTIAGO ACAHUALTEPEC 1RA. AMPLIACIÓN, 09608 IZTAPALAPA, IZTAPALAPA CIUDAD DE MÉXICO ENTRE AVENIDA LAS TORRES Y CERRADA CUAUHTEMOC, AVENIDA CUAUHTEMOC ENTRE AVENIDA LAS TORRES Y CERRADA CUAUHTEMOC	-99.00461347	19.35128209
2277	DIF210301975983	Ciudad de México	Iztapalapa	Iztapalapa	CALLE VALLE DEL PARAÍSO COLONIA VALLE DE LUCES, 09800 IZTAPALAPA, IZTAPALAPA CIUDAD DE MÉXICO ENTRE AVENIDA MORELOS Y CALLE COLORINES, CALLE VALLE DEL PARAÍSO ENTRE AVENIDA MORELOS Y CALLE COLORINES COLONIA VALLE DE LUCES C	-99.09811543	19.33888234
2278	DIF210301981959	Ciudad de México	Xochimilco	Xochimilco	CALLE CANAL PINAHUIZAC INTERIOR SN PUEBLO SANTA CRUZ ACALPIXCA, 16500 XOCHIMILCO, XOCHIMILCO CIUDAD DE MÉXICO ENTRE CALLE AHUEHUETITLA Y PROLONGACION POCITOS, COLINDA CON LA COLONIA TEJOMULCO EL BAJO	-99.08426315	19.24574619
2279	DIF210301981967	Ciudad de México	Xochimilco	Xochimilco	CERRADA LOS POCITOS INTERIOR SN PUEBLO SANTA CRUZ ACALPIXCA, 16500 XOCHIMILCO, XOCHIMILCO CIUDAD DE MÉXICO ENTRE PROLONGACION POCITOS Y CALLE POCITOS, A UNA CUADRA DE AV. TENPOCHTITLAN	-99.082429	19.24561344
2280	DIF210301971096	Ciudad de México	Iztapalapa	Iztapalapa	AVENIDA OCTAVIO SENTIES COLONIA SANTIAGO ACAHUALTEPEC 2A. AMPLIACIÓN, 09609 IZTAPALAPA, IZTAPALAPA CIUDAD DE MÉXICO ENTRE CALLE ALDAMA Y CALLE POLOTITLÁN, AVENIDA OCTAVIO SENTIES ENTRE CALLE ALDAMA Y CALLE POLOTITLÁN COLONI	-99.01141795	19.34842978
2281	DIF210301971645	Ciudad de México	Iztapalapa	Iztapalapa	AVENIDA FUERTE DE LORETO COLONIA EJÉRCITO DE ORIENTE ZONA PEÑÓN, 09239 IZTAPALAPA, IZTAPALAPA CIUDAD DE MÉXICO ENTRE CALLE FERNANDO GARCLAZO Y CALLE JOSÉ AGUILAR BARRAZA, AVENIDA FUERTE DE LORETO ENTRE CALLE FERNANDO GARCÍ	-99.03225082	19.36801709
2282	DIF210301971648	Ciudad de México	Gustavo A. Madero	Gustavo A. Madero	CALLE JOSEFA ORTIZ DE DOMINGUEZ 4 0 INTERIOR MZ 10 COLONIA MALACATES, 07119 GUSTAVO A. MADERO, GUSTAVO A. MADERO CIUDAD DE MÉXICO ENTRE CALLE ROSARIO Y CALLE ARROYO DE LAS CANTERAS, SE LOCALIZA ENTRE CALLE ROSARIO Y CALLE	-99.13315519	19.57314093
2283	DIF210301971654	Ciudad de México	Iztapalapa	Iztapalapa	CALLE JOSÉ AGUILAR BARRAZA COLONIA EJÉRCITO DE AGUA PRIETA, 09578 IZTAPALAPA, IZTAPALAPA CIUDAD DE MÉXICO ENTRE AVENIDA FUERTE DE LORETO Y AVENIDA CIRCUNVALACIÓN, CALLE JOSÉ AGUILAR BARRAZA ENTRE AVENIDA FUERTE DE LORETO Y	-99.0327122	19.36709006

#	FOLIO	ESTADO	MUNICIPIO	LOCALIDAD	DIRECCION	LONGITUD	LATITUD
2284	DIF210301971655	Ciudad de México	Gustavo A. Madero	Gustavo A. Madero	CALLE JOSEFA ORTIZ DE DOMINGUEZ 4 0 INTERIOR MZ 10 COLONIA MALACATES, 07119 GUSTAVO A. MADERO, GUSTAVO A. MADERO CIUDAD DE MÉXICO ENTRE CALLE ROSARIO Y CALLE ARROYO DE LAS CANTERAS, SE LOCALIZA ENTRE CALLE ROSARIO Y CALLE	-99.13312837	19.57314598
2285	DIF210301971658	Ciudad de México	Gustavo A. Madero	Gustavo A. Madero	CALLE JOSEFA ORTIZ DE DOMINGUEZ 4 0 INTERIOR MZ 10 COLONIA MALACATES, 07119 GUSTAVO A. MADERO, GUSTAVO A. MADERO CIUDAD DE MÉXICO ENTRE CALLE ROSARIO Y CALLE ARROYO DE LAS CANTERAS, SE LOCALIZA ENTRE CALLE ROSARIO Y CALLE	-99.13316592	19.57312576
2286	DIF210301971665	Ciudad de México	Iztapalapa	Iztapalapa	CALLE JOSÉ AGUILAR BARRAZA COLONIA EJÉRCITO DE AGUA PRIETA, 09578 IZTAPALAPA, IZTAPALAPA CIUDAD DE MÉXICO ENTRE AVENIDA CIRCUNVALACIÓN Y CALLE SEBASTIÁN BARRIGUETE ANDRADE, CALLE JOSÉ AGUILAR BARRAZA ENTRE AVENIDA CIRCUNVAL	-99.03370333	19.36530969
2287	DIF210301972809	Ciudad de México	Iztapalapa	Iztapalapa	AVENIDA OBRERO REVOLUCIONARIO ZAPOTITOS, COLONIA SAN MIGUEL TEOTONGO SECCIÓN IZTLAHUACA, 09630 IZTAPALAPA, IZTAPALAPA CIUDAD DE MÉXICO ENTRE CALLE ASTER Y AVENIDA DE ITURBIDE, AVENIDA OBRERO REVOLUCIONARIO ZAPOTITOS ENTRE C	-98.99458651	19.34436567
2288	DIF210301972810	Ciudad de México	Iztapalapa	Iztapalapa	EJE VIAL 5 SUR PROL. MARCELINO BUENDIA COLONIA CHINAMPAC DE JUÁREZ, 09208 IZTAPALAPA, IZTAPALAPA CIUDAD DE MÉXICO ENTRE CALLE FRENTE 8 SECC. XIV Y AVENIDA 9, EJE VIAL 5 SUR PROL. MARCELINO BUENDIA ENTRE CALLE FRENTE 8 SECC.	-99.04843797	19.37308419
2289	DIF210301972818	Ciudad de México	Iztapalapa	Iztapalapa	CALLE NARDO COLONIA SAN MIGUEL TEOTONGO SECCIÓN LA CRUZ, 09630 IZTAPALAPA, IZTAPALAPA CIUDAD DE MÉXICO ENTRE CALLE ROSALES Y CALLE DALIA, CALLE NARDO ENTRE CALLE ROSALES Y CALLE DALIA COLONIA SAN MIGUEL TEOTONGO SECCIÓN LA	-98.98981317	19.34200816
2290	DIF210301972822	Ciudad de México	Iztapalapa	Iztapalapa	CALLE LUIS MANUEL ROJAS COLONIA LA REGADERA, 09250 IZTAPALAPA, IZTAPALAPA CIUDAD DE MÉXICO ENTRE CALLE EMILIO PORTES GIL Y CALLE ESTEBAN COLORADO, CALLE LUIS MANUEL ROJAS ENTRE CALLE EMILIO PORTES GIL Y CALLE ESTEBAN COLORA	-99.06415971	19.35316181
2291	DIF210301975986	Ciudad de México	Iztapalapa	Iztapalapa	AVENIDA DEL ROSAL COLONIA CAMPESTRE POTRERO, 09637 IZTAPALAPA, IZTAPALAPA CIUDAD DE MÉXICO ENTRE CALLE LUIS DONALDO COLOSIO Y AVENIDA YECAHUITZOTL, AVENIDA DEL ROSAL ENTRE CALLE LUIS DONALDO COLOSIO Y AVENIDA YECAHUITZOTLC	-98.96985137	19.32861291
2292	DIF210301975992	Ciudad de México	Iztapalapa	Iztapalapa	CALLE IGNACIO ALLENDE COLONIA PARAJE ZACATEPEC, 09560 IZTAPALAPA, IZTAPALAPA CIUDAD DE MÉXICO ENTRE CALLE IGNACIO ZARAGOZA Y CALLE IGNACIO ALLENDE, CALLE IGNACIO ALLENDE ENTRE CALLE IGNACIO ZARAGOZA Y CALLE IGNACIO ALLENDE	-99.0156681	19.35700711
2293	DIF210301975993	Ciudad de México	Iztapalapa	Iztapalapa	CALLE NOCHEBUENA COLONIA SAN PABLO, 09648 IZTAPALAPA, IZTAPALAPA CIUDAD DE MÉXICO ENTRE CALLE CAÑADA Y CALLE DALIA, CALLE NOCHEBUENA ENTRE CALLE CAÑADA Y CALLE DALIA COLONIA SAN PABLO CP. 09648 IZTAPALAPA IZTAPALAPA CIUDAD	-99.00372675	19.33319096
2294	DIF210301975995	Ciudad de México	Iztapalapa	Iztapalapa	CALLE PIRUL COLONIA SANTIAGO ACAHUALTEPEC 2A. AMPLIACIÓN, 09609 IZTAPALAPA, IZTAPALAPA CIUDAD DE MÉXICO ENTRE CERRADA NAUCALPAN Y CALLE NEXTLALPAN, CALLE PIRUL ENTRE CERRADA NAUCALPAN Y CALLE NEXTLALPAN COLONIA SANTIAGO ACA	-99.01003603	19.34936273
2295	DIF210301975997	Ciudad de México	Iztapalapa	Iztapalapa	CALLE IGNACIO ZARAGOZA AMPLIACION SANTA MARÍA AZTAHUACÁN, 09570 IZTAPALAPA, IZTAPALAPA CIUDAD DE MÉXICO ENTRE CALLE LEONA VICARIO Y CALLE JOSEFA ORTÍZ DE DOMINGUEZ, CALLE IGNACIO ZARAGOZA ENTRE CALLE LEONA VICARIO Y CALLE J	-99.02901302	19.34727375
2296	DIF210301976003	Ciudad de México	Iztapalapa	Iztapalapa	CALLE VENUSTIANO CARRANZA COLONIA SANTA MARÍA AZTAHUACÁN, 09570 IZTAPALAPA, IZTAPALAPA CIUDAD DE MÉXICO ENTRE CALLE EMILIANO ZAPATA Y CALLE HERMINIO CHAVARRÍA, CALLE VENUSTIANO CARRANZA ENTRE CALLE EMILIANO ZAPATA Y CALLE H	-99.03281089	19.35692506
2297	DIF210301976004	Ciudad de México	Iztapalapa	Iztapalapa	CALLE PINO COLONIA CAMPESTRE POTRERO, 09637 IZTAPALAPA, IZTAPALAPA CIUDAD DE MÉXICO ENTRE AVENIDA DE LAS TORRES Y AVENIDA ALAMOS, CALLE PINO ENTRE AVENIDA DE LAS TORRES Y AVENIDA ALAMOS COLONIA CAMPESTRE POTRERO CP. 09637 I	-98.97560492	19.32985232
2298	DIF210301971131	Ciudad de México	Iztapalapa	Iztapalapa	AVENIDA OCTAVIO SENTIES COLONIA SANTIAGO ACAHUALTEPEC 2A. AMPLIACIÓN, 09609 IZTAPALAPA, IZTAPALAPA CIUDAD DE MÉXICO ENTRE CALLE POLOTITLÁN Y CALLE BENITO JUÁREZ, AVENIDA OCTAVIO SENTIES ENTRE CALLE POLOTITLÁN Y CALLE BENITO	-99.01148759	19.34845605
2299	DIF210301971672	Ciudad de México	Iztapalapa	Iztapalapa	CALLE JOSÉ AGUILAR BARRAZA COLONIA EJÉRCITO DE AGUA PRIETA, 09578 IZTAPALAPA, IZTAPALAPA CIUDAD DE MÉXICO ENTRE AVENIDA FUERTE DE LORETO Y AVENIDA CIRCUNVALACIÓN, CALLE JOSÉ AGUILAR BARRAZA ENTRE AVENIDA FUERTE DE LORETO Y	-99.03318843	19.36610743
2300	DIF210301972827	Ciudad de México	Iztapalapa	Iztapalapa	CALLE GASTÓN SANTOS COLONIA SAN MIGUEL TEOTONGO SECCIÓN LOMA ALTA, 09630 IZTAPALAPA, IZTAPALAPA CIUDAD DE MÉXICO ENTRE CALLE NOCHEBUENA Y CALLE JACARANDAS, CALLE GASTÓN SANTOS ENTRE CALLE NOCHEBUENA Y CALLE JACARANDAS COLON	-98.98478934	19.34154659
2301	DIF210301972834	Ciudad de México	Iztapalapa	Iztapalapa	CALLE HIDALGO COLONIA MIRAVALLS, 09696 IZTAPALAPA, IZTAPALAPA CIUDAD DE MÉXICO ENTRE PROLONGACION OAXACA Y CALLE OAXACA, CALLE HIDALGO ENTRE PROLONGACION OAXACA Y CALLE OAXACA COLONIA MIRAVALLS CP. 09696 IZTAPALAPA CIUDAD	-99.00129717	19.33683844

#	FOLIO	ESTADO	MUNICIPIO	LOCALIDAD	DIRECCION	LONGITUD	LATITUD
2302	DIF210301976007	Ciudad de México	Iztapalapa	Iztapalapa	CALLE BENITO JUÁREZ COLONIA SAN MIGUEL TEOTONGO SECCIÓN PUENTE, 09630 IZTAPALAPA, IZTAPALAPA CIUDAD DE MÉXICO ENTRE CALLE ISIDRO FABELLA Y CERRADA 2DA GABRIEL RAMOS MILLAN, CALLE BENITO JUÁREZ ENTRE CALLE ISIDRO FABELLA Y	-98.99046347	19.3508765
2303	DIF210301976010	Ciudad de México	Iztapalapa	Iztapalapa	CALLE JOSÉ N. MACÍAS COLONIA CONSTITUCIÓN DE 1917, 09260 IZTAPALAPA, IZTAPALAPA CIUDAD DE MÉXICO ENTRE CALLE ANTONIO DE LA BARRERA Y CALLE ALBERTO M. GONZÁLEZ, CALLE JOSÉ N. MACÍAS ENTRE CALLE ANTONIO DE LA BARRERA Y CALLE	-99.06735328	19.35101514
2304	DIF210301976018	Ciudad de México	Iztapalapa	Iztapalapa	CALLE CADENA AZUL COLONIA CHINAMPAC DE JUÁREZ, 09208 IZTAPALAPA, IZTAPALAPA CIUDAD DE MÉXICO ENTRE EJE VIAL 5 SUR PROL. MARCELINO BUENDIA Y CERRADA COMUNAL, CALLE CADENA AZUL ENTRE EJE VIAL 5 SUR PROL. MARCELINO BUENDIA Y	-99.05674812	19.37405607
2305	DIF210301976025	Ciudad de México	Iztapalapa	Iztapalapa	EJE VIAL 7 ORIENTE GUELATAO COLONIA CHINAMPAC DE JUÁREZ, 09208 IZTAPALAPA, IZTAPALAPA CIUDAD DE MÉXICO ENTRE CALZADA IGNACIO ZARAGOZA Y CALLE ENRIQUE CONTEL, EJE VIAL 7 ORIENTE GUELATAO ENTRE CALZADA IGNACIO ZARAGOZA Y CAL	-99.03842546	19.38463378
2306	DIF210301976027	Ciudad de México	Iztapalapa	Iztapalapa	PROLONGACION IGNACIO ALDAMA COLONIA CANANEA, 09969 IZTAPALAPA, IZTAPALAPA CIUDAD DE MÉXICO ENTRE CALLE PIÑUELAS Y CALLE FENISTACHE, PROLONGACION IGNACIO ALDAMA ENTRE CALLE PIÑUELAS Y CALLE FENISTACHE COLONIA CANANEA CP. 099	-99.07227379	19.29284745
2307	DIF210301971151	Ciudad de México	Iztapalapa	Iztapalapa	AVENIDA CHILPANCINGO SUR COLONIA ERMITA ZARAGOZA, 09180 IZTAPALAPA, IZTAPALAPA CIUDAD DE MÉXICO ENTRE CALLE NIÑO ARTILLERO Y CALLE SÁNCHEZ ARREOLA, AVENIDA CHILPANCINGO SUR ENTRE CALLE NIÑO ARTILLERO Y CALLE SÁNCHEZ ARREOLA	-98.99767224	19.36381221
2308	DIF210301971747	Ciudad de México	Iztapalapa	Iztapalapa	CALLE EMILIO CARRANZA COLONIA SAN ANDRÉS TETEPILCO, 09440 IZTAPALAPA, IZTAPALAPA CIUDAD DE MÉXICO ENTRE AVENIDA ANDRÉS MOLINA ENRIQUEZ Y AVENIDA AMACUZAC, CALLE EMILIO CARRANZA ENTRE AVENIDA ANDRÉS MOLINA ENRIQUEZ Y AVENIDA	-99.12845246	19.37090538
2309	DIF210301972851	Ciudad de México	Iztapalapa	Iztapalapa	CALLE CUCO SÁNCHEZ COLONIA AMPLIACIÓN EMILIANO ZAPATA, 09638 IZTAPALAPA, IZTAPALAPA CIUDAD DE MÉXICO ENTRE CALLE ENRIQUE RAMBAL Y CALLE MARÍA ELENA SANDOVAL, CALLE CUCO SÁNCHEZ ENTRE CALLE ENRIQUE RAMBAL Y CALLE MARÍA ELENA	-98.97862114	19.33954529
2310	DIF210301972867	Ciudad de México	Iztapalapa	Iztapalapa	AVENIDA RÍO DE TECOLUTLA COLONIA PASEOS DE CHURUBUSCO, 09030 IZTAPALAPA, IZTAPALAPA CIUDAD DE MÉXICO ENTRE CALLE RÍO ALTAR Y CALLE RÍO MEZCALAPA, AVENIDA RÍO DE TECOLUTLA ENTRE CALLE RÍO ALTAR Y CALLE RÍO MEZCALAPA COLONIA	-99.08397194	19.38785835
2311	DIF210301976029	Ciudad de México	Iztapalapa	Iztapalapa	CALLE CADENA AZUL COLONIA CHINAMPAC DE JUÁREZ, 09208 IZTAPALAPA, IZTAPALAPA CIUDAD DE MÉXICO ENTRE EJE VIAL 5 SUR PROL. MARCELINO BUENDIA Y CERRADA COMUNAL, CALLE CADENA AZUL ENTRE EJE VIAL 5 SUR PROL. MARCELINO BUENDIA Y	-99.05559706	19.37449773
2312	DIF210301976033	Ciudad de México	Iztapalapa	Iztapalapa	CALLE 19 COLONIA JOSÉ LÓPEZ PORTILLO, 09920 IZTAPALAPA, IZTAPALAPA CIUDAD DE MÉXICO ENTRE CALLE 10 Y CALLE 5, CALLE 19 ENTRE CALLE 10 Y CALLE 5 COLONIA JOSÉ LÓPEZ PORTILLO CP. 09920 IZTAPALAPA CIUDAD DE MÉXICO	-99.08132536	19.30762656
2313	DIF210301976036	Ciudad de México	Iztapalapa	Iztapalapa	CALLE CENTRAL COLONIA TEPALCATES, 09210 IZTAPALAPA, IZTAPALAPA CIUDAD DE MÉXICO ENTRE CALLE CANAL DE SAN JUAN Y CALLE CADETES, CALLE CENTRAL ENTRE CALLE CANAL DE SAN JUAN Y CALLE CADETES COLONIA TEPALCATES CP. 09210 IZTAPA	-99.05753897	19.39382599
2314	DIF210301976037	Ciudad de México	Iztapalapa	Iztapalapa	CALLE CANDELABRO BARRIO SAN ANTONIO, 09900 IZTAPALAPA, IZTAPALAPA CIUDAD DE MÉXICO ENTRE CALLE DESPOSORIOS Y CALLE JOSÉ CLEMENTE OROZCO, CALLE CANDELABRO ENTRE CALLE DESPOSORIOS Y CALLE JOSÉ CLEMENTE OROZCO BARRIO SAN ANTON	-99.07375673	19.31089697
2315	DIF210301976039	Ciudad de México	Iztapalapa	Iztapalapa	CALLE CONSTITUCIÓN DE APATZINGÁN COLONIA UNIDAD EJÉRCITO CONSTITUCIONALISTA, 09220 IZTAPALAPA, IZTAPALAPA CIUDAD DE MÉXICO ENTRE CALLE CENTRAL Y CALLE GENERAL ANTONIO LEON DE LOYOLA, CALLE CONSTITUCIÓN DE APATZINGÁN ENTRE	-99.05402298	19.38558305
2316	DIF210301976044	Ciudad de México	Iztapalapa	Iztapalapa	AVENIDA CENTRAL COLONIA TEPALCATES, 09210 IZTAPALAPA, IZTAPALAPA CIUDAD DE MÉXICO ENTRE CALLE CANAL DE SAN JUAN Y CALLE CADETES, AVENIDA CENTRAL ENTRE CALLE CANAL DE SAN JUAN Y CALLE CADETES COLONIA TEPALCATES CP. 09210 IZT	-99.05749606	19.39400056
2317	DIF210301976045	Ciudad de México	Iztapalapa	Iztapalapa	AVENIDA 2 COLONIA LOMAS DE SAN LORENZO, 09780 IZTAPALAPA, IZTAPALAPA CIUDAD DE MÉXICO ENTRE CALLE FLOR DE CAMELIA Y AVENIDA 3, AVENIDA 2 ENTRE CALLE FLOR DE CAMELIA Y AVENIDA 3 COLONIA LOMAS DE SAN LORENZO CP. 09780 IZTAPAL	-99.06219165	19.31901067
2318	DIF210301976046	Ciudad de México	Gustavo A. Madero	Gustavo A. Madero	CALLE PRIMERA DE LUCIA MENDEZ 20 0 INTERIOR MZ 35 COLONIA FORESTAL I, 07140 GUSTAVO A. MADERO, GUSTAVO A. MADERO CIUDAD DE MÉXICO ENTRE PROLONGACION JUVENTINO ROSAS Y CALLE JOSE ALFREDO JIMENEZ, SE ENCUENTRA ENTRE PROL. JU	-99.12944019	19.56903269
2319	DIF210301971776	Ciudad de México	Iztapalapa	Iztapalapa	CALLE ESTENÓGRAFOS COLONIA EL SIFÓN, 09400 IZTAPALAPA, IZTAPALAPA CIUDAD DE MÉXICO ENTRE EJE VIAL 6 SUR TRABAJADORAS SOCIALES Y CALLE FÍSICOS, CALLE ESTENÓGRAFOS ENTRE EJE VIAL 6 SUR TRABAJADORAS SOCIALES Y CALLE FÍSICOS CO	-99.11212633	19.37320367

#	FOLIO	ESTADO	MUNICIPIO	LOCALIDAD	DIRECCION	LONGITUD	LATITUD
2320	DIF210301972874	Ciudad de México	Iztapalapa	Iztapalapa	CALLE RÍO DE TECOLUTLA COLONIA REAL DEL MORAL, 09010 IZTAPALAPA, IZTAPALAPA CIUDAD DE MÉXICO ENTRE EJE VIAL 4 SUR SAN RAFAEL ATLIXCO Y CALLE RÍO MEZCALAPA, CALLE RÍO DE TECOLUTLA ENTRE EJE VIAL 4 SUR SAN RAFAEL ATLIXCO Y CA	-99.08385832	19.38786379
2321	DIF210301972931	Ciudad de México	Iztapalapa	Iztapalapa	EJE VIAL 5 SUR PROL. MARCELINO BUENDIA COLONIA CHINAMPAC DE JUÁREZ, 09208 IZTAPALAPA, IZTAPALAPA CIUDAD DE MÉXICO ENTRE CALLE FRENTE 8 SECC. XII Y CALLE FRENTE 8 SECC. XIII, EJE VIAL 5 SUR PROL. MARCELINO BUENDIA ENTRE CALL	-99.0509429	19.37370846
2322	DIF210301972938	Ciudad de México	Iztapalapa	Iztapalapa	EJE VIAL 5 SUR PROL. MARCELINO BUENDIA COLONIA CHINAMPAC DE JUÁREZ, 09208 IZTAPALAPA, IZTAPALAPA CIUDAD DE MÉXICO ENTRE CALLE FRENTE 8 SECC. XIII Y CALLE FRENTE 8 SECC. XIV, EJE VIAL 5 SUR PROL. MARCELINO BUENDIA ENTRE CALL	-99.04999582	19.37346464
2323	DIF210301976050	Ciudad de México	Iztapalapa	Iztapalapa	CALLE 18 COLONIA JOSÉ LÓPEZ PORTILLO, 09920 IZTAPALAPA, IZTAPALAPA CIUDAD DE MÉXICO ENTRE CALLE 5 Y CALLE 10, CALLE 18 ENTRE CALLE 5 Y CALLE 10 COLONIA JOSÉ LÓPEZ PORTILLO CP. 09920 IZTAPALAPA CIUDAD DE MÉXICO	-99.08137364	19.30799614
2324	DIF210301976052	Ciudad de México	Iztapalapa	Iztapalapa	CALLE REVOLUCIÓN COLONIA TEPALCATES, 09210 IZTAPALAPA, IZTAPALAPA CIUDAD DE MÉXICO ENTRE CALLE FRAY JESUS ALMANZA Y CALLE GUADALUPE VICTORIA, CALLE REVOLUCIÓN ENTRE CALLE FRAY JESUS ALMANZA Y CALLE GUADALUPE VICTORIACOLONI	-99.05237507	19.3864618
2325	DIF210301976053	Ciudad de México	Iztapalapa	Iztapalapa	CERRADA ABELARDO L RODRIGUEZ COLONIA PRESIDENTES DE MÉXICO, 09740 IZTAPALAPA, IZTAPALAPA CIUDAD DE MÉXICO ENTRE AVENIDA JOSÉ LÓPEZ PORTILLO Y CALLE GUSTAVO DÍAZ ORDÁZ, CERRADA ABELARDO L RODRIGUEZ ENTRE AVENIDA JOSÉ LÓPEZ P	-99.06073704	19.33178821
2326	DIF210301976055	Ciudad de México	Gustavo A. Madero	Gustavo A. Madero	CERRADA PRIMERA DE LUCIA MENDEZ 20 0 INTERIOR MZ 35 COLONIA FORESTAL I, 07140 GUSTAVO A. MADERO, GUSTAVO A. MADERO CIUDAD DE MÉXICO ENTRE PROLONGACION JUVENTINO ROSAS Y CALLE JOSÉ ALFREDO JIMENEZ, SE ENCUENTRA ENTRE PROL.	-99.12943214	19.5690424
2327	DIF210301976057	Ciudad de México	Iztapalapa	Iztapalapa	EJE VIAL 7 ORIENTE GUELATAO COLONIA CHINAMPAC DE JUÁREZ, 09208 IZTAPALAPA, IZTAPALAPA CIUDAD DE MÉXICO ENTRE CALLE DEL ISSSTE Y CALLE ENRIQUE CONTEL, EJE VIAL 7 ORIENTE GUELATAO ENTRE CALLE DEL ISSSTE Y CALLE ENRIQUE CONTE	-99.03917792	19.38468653
2328	DIF210301976058	Ciudad de México	Iztapalapa	Iztapalapa	CALLE CIUDAD JUÁREZ COLONIA FRANCISCO VILLA, 09720 IZTAPALAPA, IZTAPALAPA CIUDAD DE MÉXICO ENTRE AVENIDA 5 DE MAYO Y CALLE TOMÁS URBINA, CALLE CIUDAD JUÁREZ ENTRE AVENIDA 5 DE MAYO Y CALLE TOMÁS URBINA COLONIA FRANCISCO VI	-99.06072514	19.3392893
2329	DIF210301976059	Ciudad de México	Gustavo A. Madero	Gustavo A. Madero	CERRADA SEGUNDA DE AQUILES SERDAN 33 0 INTERIOR LT 6 COLONIA AMPLIACIÓN MALACATES, 07119 GUSTAVO A. MADERO, GUSTAVO A. MADERO CIUDAD DE MÉXICO ENTRE CALLE AQUILES SERDAN Y CALLE SAUCES, SE ENCUENTRA ENTRE CALLE AQUILES SER	-99.12774198	19.57566996
2330	DIF210301976194	Ciudad de México	Iztapalapa	Iztapalapa	CALLE VICTORIA BARRIO SAN LUCAS, 09000 IZTAPALAPA, IZTAPALAPA CIUDAD DE MÉXICO ENTRE CALLE PORFIRIO DÍAZ Y CALLE IGNACIO COMONFORT, CALLE VICTORIA ENTRE CALLE PORFIRIO DÍAZ Y CALLE IGNACIO COMONFORT BARRIO SAN LUCAS CP. 090	-99.09417357	19.35976565
2331	DIF210301976196	Ciudad de México	Iztapalapa	Iztapalapa	CALLE SUR 21 COLONIA LEYES DE REFORMA 1A SECCIÓN, 09310 IZTAPALAPA, IZTAPALAPA CIUDAD DE MÉXICO ENTRE AVENIDA MICHOACAN Y CALLE 10, CALLE SUR 21 ENTRE AVENIDA MICHOACAN Y CALLE 10COLONIA LEYES DE REFORMA 1A SECCIÓN CP. 093	-99.07095721	19.36374525
2332	DIF210301971796	Ciudad de México	Iztapalapa	Iztapalapa	CALLE PALACIO BARRIO LA ASUNCIÓN, 09000 IZTAPALAPA, IZTAPALAPA CIUDAD DE MÉXICO ENTRE CALZADA DE LA VIGA Y AVENIDA 5 DE MAYO, CALLE PALACIO ENTRE CALZADA DE LA VIGA Y AVENIDA 5 DE MAYO BARRIO LA ASUNCIÓN CP. 09000 IZTAPALAP	-99.09318651	19.36365543
2333	DIF210301971801	Ciudad de México	Iztapalapa	Iztapalapa	CALLE PALACIO BARRIO SAN JOSÉ, 09000 IZTAPALAPA, IZTAPALAPA CIUDAD DE MÉXICO ENTRE EJE VIAL 6 SUR TRABAJADORAS SOCIALES Y CALLE 16 DE SEPTIMEMBRE, CALLE PALACIO ENTRE EJE VIAL 6 SUR TRABAJADORAS SOCIALES Y CALLE 16 DE SEPTI	-99.09259315	19.36501077
2334	DIF210301972947	Ciudad de México	Iztapalapa	Iztapalapa	EJE VIAL 5 SUR PROL. MARCELINO BUENDIA COLONIA CHINAMPAC DE JUÁREZ, 09208 IZTAPALAPA, IZTAPALAPA CIUDAD DE MÉXICO ENTRE CALLE FRENTE 8 SECC. XIV Y AVENIDA 9, EJE VIAL 5 SUR PROL. MARCELINO BUENDIA ENTRE CALLE FRENTE 8 SECC.	-99.04784375	19.37291894
2335	DIF210301972951	Ciudad de México	Iztapalapa	Iztapalapa	EJE VIAL 6 SUR DE LAS TORRES COLONIA SAN MIGUEL TEOTONGO SECCIÓN ACORRALADO, 09630 IZTAPALAPA, IZTAPALAPA CIUDAD DE MÉXICO ENTRE CALLE PIPILA Y CALLE JON FRANCISCO FERNANDEZ, EJE VIAL 6 SUR DE LAS TORRES ENTRE CALLE PIPILA Y	-98.99484211	19.34770874
2336	DIF210301972952	Ciudad de México	Iztapalapa	Iztapalapa	EJE VIAL 5 SUR PROL. MARCELINO BUENDIA COLONIA CHINAMPAC DE JUÁREZ, 09208 IZTAPALAPA, IZTAPALAPA CIUDAD DE MÉXICO ENTRE CALLE FRENTE 8 SECC. XII Y CALLE FRENTE 8 SECC. XIII, EJE VIAL 5 SUR PROL. MARCELINO BUENDIA ENTRE CALL	-99.05091779	19.37368867
2337	DIF210301972955	Ciudad de México	Iztapalapa	Iztapalapa	AVENIDA ALFONSO TORO COLONIA ESCUADRÓN 201, 09060 IZTAPALAPA, IZTAPALAPA CIUDAD DE MÉXICO ENTRE CALLE FAUSTO VEGA Y CALLE JAVIER MARTINEZ V, AVENIDA ALFONSO TORO ENTRE CALLE FAUSTO VEGA Y CALLE JAVIER MARTINEZ V COLONIA ESC	-99.11104439	19.3669389



#	FOLIO	ESTADO	MUNICIPIO	LOCALIDAD	DIRECCION	LONGITUD	LATITUD
2338	DIF210301972961	Ciudad de México	Iztapalapa	Iztapalapa	EJE VIAL 5 SUR PROL. MARCELINO BUENDIA COLONIA CHINAMPAC DE JUÁREZ, 09208 IZTAPALAPA, IZTAPALAPA CIUDAD DE MÉXICO ENTRE CALLE FRENTE 8 SECC. XIII Y CALLE FRENTE 8 SECC. XIV, EJE VIAL 5 SUR PROL. MARCELINO BUENDIA ENTRE CALL	-99.05007406	19.37346563
2339	DIF210301972964	Ciudad de México	Iztapalapa	Iztapalapa	EJE VIAL 5 SUR PROLONGACIÓN MARCELINO BUENDÍA COLONIA CHINAMPAC DE JUÁREZ, 09208 IZTAPALAPA, IZTAPALAPA CIUDAD DE MÉXICO ENTRE CALLE CADENA AZUL Y CALLE FRENTE 8 SECC XIV, EJE VIAL 5 SUR PROLONGACIÓN MARCELINO BUENDÍA ENTRE	-99.05088972	19.37368108
2340	DIF210301972967	Ciudad de México	Gustavo A. Madero	Gustavo A. Madero	CALLE CARLOS ORELLANA 3 0 INTERIOR MZ52A COLONIA LOMAS DE CUAUTEPEC, 07110 GUSTAVO A. MADERO, GUSTAVO A. MADERO CIUDAD DE MÉXICO ENTRE CALLE HERNANDO FRANCO Y CALLE A, SE ENCUENTRA ENTRE CALLE HERNANDO FRANCO Y CALLE ACAC	-99.13211895	19.56697444
2341	DIF210301972968	Ciudad de México	Iztapalapa	Iztapalapa	EJE VIAL 5 SUR PROLONGACIÓN MARCELINO BUENDÍA COLONIA CHINAMPAC DE JUÁREZ, 09208 IZTAPALAPA, IZTAPALAPA CIUDAD DE MÉXICO ENTRE CALLE CADENA AZUL Y CALLE FRENTE 8 SECC XIV, EJE VIAL 5 SUR PROLONGACIÓN MARCELINO BUENDÍA ENTRE	-99.05002596	19.373496
2342	DIF210301976209	Ciudad de México	Iztapalapa	Iztapalapa	CERRADA 1RA. AGUIRRE COLONIA UNIDAD VICENTE GUERRERO, 09200 IZTAPALAPA, IZTAPALAPA CIUDAD DE MÉXICO ENTRE CERRADA 1RA. CELESTINO GASCA Y CERRADA 1RA. ROSENDO SALAZAR, CERRADA 1RA. AGUIRRE ENTRE CERRADA 1RA. CELESTINO GASCA	-99.05040022	19.36046604
2343	DIF210301976210	Ciudad de México	Iztapalapa	Iztapalapa	CALLE PACHICALCO BARRIO LA ASUNCIÓN, 09000 IZTAPALAPA, IZTAPALAPA CIUDAD DE MÉXICO ENTRE CALLE PALACIO Y EJE VIAL 6 SUR TRABAJADORAS SOCIALES, CALLE PACHICALCO ENTRE CALLE PALACIO Y EJE VIAL 6 SUR TRABAJADORAS SOCIALES BARR	-99.09364461	19.36666868
2344	DIF210301976218	Ciudad de México	Iztapalapa	Iztapalapa	CALLE PACHICALCO BARRIO SAN IGNACIO, 09000 IZTAPALAPA, IZTAPALAPA CIUDAD DE MÉXICO ENTRE CALLE PALACIO Y EJE VIAL 6 SUR TRABAJADORAS SOCIALES, CALLE PACHICALCO ENTRE CALLE PALACIO Y EJE VIAL 6 SUR TRABAJADORAS SOCIALES BARR	-99.09261317	19.36653923
2345	DIF210301971232	Ciudad de México	Gustavo A. Madero	Gustavo A. Madero	CALLE CERRO CHATO 2 0 INTERIOR MZ 155 COLONIA LOMAS DE CUAUTEPEC, 07110 GUSTAVO A. MADERO, GUSTAVO A. MADERO CIUDAD DE MÉXICO ENTRE CALLE CERRO GORDO Y CALLE CERRO DE LA ESTRELLA, SE LOCALIZA ENTRE CALLE CERRO GORDO Y CALL	-99.13479089	19.57106877
2346	DIF210301972969	Ciudad de México	Iztapalapa	Iztapalapa	EJE VIAL 5 SUR PROL. MARCELINO BUENDIA COLONIA CHINAMPAC DE JUÁREZ, 09208 IZTAPALAPA, IZTAPALAPA CIUDAD DE MÉXICO ENTRE CALLE FRENTE 8 SECC. XIV Y AVENIDA 9, EJE VIAL 5 SUR PROL. MARCELINO BUENDIA ENTRE CALLE FRENTE 8 SECC.	-99.04765174	19.37287194
2347	DIF210301974825	Ciudad de México	Gustavo A. Madero	Gustavo A. Madero	CALLE NORTE 70 COLONIA BELISARIO DOMÍNGUEZ, 07869 GUSTAVO A. MADERO, GUSTAVO A. MADERO CIUDAD DE MÉXICO ENTRE EJE VIAL EJE 3 NTE ALBINO CORZO Y CALLE ORIENTE 95, ESE ENCUENTRA ENTRE EJE 3 NORTE ALBINO CORZO Y ORIENTE 95	-99.10924	19.462
2348	DIF210301976220	Ciudad de México	Iztapalapa	Iztapalapa	CALLE CENTENO COLONIA TENORIOS, 09680 IZTAPALAPA, IZTAPALAPA CIUDAD DE MÉXICO ENTRE CALLE GERANO Y CALLE TRIGO, CALLE CENTENO ENTRE CALLE GERANO Y CALLE TRIGOCOLONIA TENORIOS CP. 09680 IZTAPALAPA IZTAPALAPA CIUDAD DE MÉXIC	-99.01985511	19.32996018
2349	DIF210301976222	Ciudad de México	Iztapalapa	Iztapalapa	AVENIDA GAVILÁN BARRIO SAN MIGUEL, 09360 IZTAPALAPA, IZTAPALAPA CIUDAD DE MÉXICO ENTRE PRIVADA GAVILÁN Y CALLE GENERAL RAÚL HERRERA, AVENIDA GAVILÁN ENTRE PRIVADA GAVILÁN Y CALLE GENERAL RAÚL HERRERA BARRIO SAN MIGUEL CP. 0	-99.07585148	19.36091901
2350	DIF210301976225	Ciudad de México	Iztapalapa	Iztapalapa	AVENIDA DE LAS MINAS COLONIA XALPA, 09640 IZTAPALAPA, IZTAPALAPA CIUDAD DE MÉXICO ENTRE CALLE PERSIMOS Y CALLE ARENAL, AVENIDA DE LAS MINAS ENTRE CALLE PERSIMOS Y CALLE ARENAL COLONIA XALPA CP. 09640 IZTAPALAPA IZTAPALAPA	-99.01927693	19.33656585
2351	DIF210301976230	Ciudad de México	Iztapalapa	Iztapalapa	CALLE PALACIOS BARRIO LA ASUNCIÓN, 09000 IZTAPALAPA, IZTAPALAPA CIUDAD DE MÉXICO ENTRE EJE VIAL 6 SUR TRABAJADORAS SOCIALES Y CALLE AZITLI, CALLE PALACIOS ENTRE EJE VIAL 6 SUR TRABAJADORAS SOCIALES Y CALLE AZITLI BARRIO LA	-99.09162782	19.36671477
2352	DIF210301976237	Ciudad de México	Iztapalapa	Iztapalapa	EJE VIAL 8 SUR CALZADA ERMITA IZTAPALAPA BARRIO SAN LUCAS, 09000 IZTAPALAPA, IZTAPALAPA CIUDAD DE MÉXICO ENTRE CALLE IGNACIO COMONFORT Y CALLE AYUNTAMIENTO, EJE VIAL 8 SUR CALZADA ERMITA IZTAPALAPA ENTRE CALLE IGNACIO COMON	-99.0927359	19.35820467
2353	DIF210301980967	Ciudad de México	Azcapotzalco	Azcapotzalco	CALLE GUSTAVO GARMENDIA COLONIA PRESIDENTE MADERO , 00000 AZCAPOTZALCO, AZCAPOTZALCO CIUDAD DE MÉXICO ENTRE CALLE JUAN MANUEL TORREA Y CALLE TOMÁS MARÍN , CALLE FEDERICO MONTES LA OBRA SE REALIZARÁ EN LA CANCHA DE FUTBOL DE	-99.20172994	19.49635893
2354	DIF210301974869	Ciudad de México	Gustavo A. Madero	Gustavo A. Madero	CALLE CABO SAN ANTONIO COLONIA GABRIEL HERNÁNDEZ, 07080 GUSTAVO A. MADERO, GUSTAVO A. MADERO CIUDAD DE MÉXICO ENTRE CALLE CABO GRIS Y CALLE C, ENTRE CABO GRIS Y CABO FINISTERRE	-99.09852276	19.49788142
2355	DIF210301974871	Ciudad de México	Gustavo A. Madero	Gustavo A. Madero	CALLE CUAUHEMOC COLONIA GABRIEL HERNÁNDEZ, 07080 GUSTAVO A. MADERO, GUSTAVO A. MADERO CIUDAD DE MÉXICO ENTRE CALLE CABO FINISTERRE Y AVENIDA CENTENARIO, ENTRE CABO FINISTERRE Y AV. CENTENARIO	-99.09764936	19.49725978
2356	DIF210301974872	Ciudad de México	Gustavo A. Madero	Gustavo A. Madero	CALLE CABO VERDE COLONIA GABRIEL HERNÁNDEZ, 07080 GUSTAVO A. MADERO, GUSTAVO A. MADERO CIUDAD DE MÉXICO ENTRE CALLE CABO GRIS Y CALLE C, ENTRE CABO GRIS Y CABO FINISTERRE	-99.09906278	19.49697356

#	FOLIO	ESTADO	MUNICIPIO	LOCALIDAD	DIRECCION	LONGITUD	LATITUD
2357	DIF210301974877	Ciudad de México	Gustavo A. Madero	Gustavo A. Madero	CALLE CABO FARO COLONIA GABRIEL HERNÁNDEZ, 07080 GUSTAVO A. MADERO, GUSTAVO A. MADERO CIUDAD DE MÉXICO ENTRE CALLE CABO BOJADOR Y CALLE CABO FINISTERRE, ENTRE CABO BOJADOR Y CABO FINISTERRE	-99.0995	19.4959
2358	DIF210301976245	Ciudad de México	Iztapalapa	Iztapalapa	CALLE SAN JOSÉ ACULCO COLONIA SAN JOSÉ ACULCO, 09410 IZTAPALAPA, IZTAPALAPA CIUDAD DE MÉXICO ENTRE CALLE NEUTMATÓLOGOS Y AVENIDA RÍO CHURUBUSCO, CALLE SAN JOSÉ ACULCO ENTRE CALLE NEUTMATÓLOGOS Y AVENIDA RÍO CHURUBUSCO COLON	-99.10124453	19.37404354
2359	DIF210301976261	Ciudad de México	Iztapalapa	Iztapalapa	AVENIDA ANDRÉS MOLINA ENRIQUEZ COLONIA SAN ANDRÉS TETEPILCO, 09440 IZTAPALAPA, IZTAPALAPA CIUDAD DE MÉXICO ENTRE CALLE SAN ANDRÉS TETEPILCO Y EJE VIAL 7 SUR MUNICIPIO LIBRE, AVENIDA ANDRÉS MOLINA ENRIQUEZ ENTRE CALLE SAN AN	-99.13039523	19.36925402
2360	DIF210301971290	Ciudad de México	Gustavo A. Madero	Gustavo A. Madero	CALLE JOSEFA ORTIZ DE DOMINGUEZ 4 0 INTERIOR MZ 10 COLONIA MALACATES, 07119 GUSTAVO A. MADERO, GUSTAVO A. MADERO CIUDAD DE MÉXICO ENTRE CALLE ROSARIO Y CALLE ARROYO DE LAS CANTERAS, SE LOCALIZA ENTRE CALLE ROSARIO Y CALLE	-99.13339122	19.57334816
2361	DIF210301974884	Ciudad de México	Gustavo A. Madero	Gustavo A. Madero	CALLE CABO MORELOS COLONIA GABRIEL HERNÁNDEZ, 07080 GUSTAVO A. MADERO, GUSTAVO A. MADERO CIUDAD DE MÉXICO ENTRE CALLE CABO FINISTERRE Y AVENIDA C, ENTRE CABO FINISTERRE Y AV. CENTENARIO	-99.09980676	19.49340859
2362	DIF210301974886	Ciudad de México	Gustavo A. Madero	Gustavo A. Madero	CALLE CALLE 318 COLONIA NUEVA ATZACOALCO, 07420 GUSTAVO A. MADERO, GUSTAVO A. MADERO CIUDAD DE MÉXICO ENTRE CALLE 329-B Y AVENIDA ING. EDUARDO MOLINA, ENTRE CALLE 329B Y AVENIDA ING. EDUARDO MOLINA	-99.08260701	19.50444381
2363	DIF210301974889	Ciudad de México	Gustavo A. Madero	Gustavo A. Madero	AVENIDA JOSE A CLAVE COLONIA VALLEJO, 07870 GUSTAVO A. MADERO, GUSTAVO A. MADERO CIUDAD DE MÉXICO ENTRE AVENIDA INSURGENTES NORTE Y AVENIDA PAGANINI, ENTRE AVENIDA INSURGENTES NORTE Y AVENIDA PAGANINI	-99.13647962	19.46636889
2364	DIF210301974894	Ciudad de México	Gustavo A. Madero	Gustavo A. Madero	CALLE 316 COLONIA NUEVA ATZACOALCO, 07420 GUSTAVO A. MADERO, GUSTAVO A. MADERO CIUDAD DE MÉXICO ENTRE AVENIDA ING. EDUARDO MOLINA Y AVENIDA GRAN CANAL DEL DESAGÜE, ENTRE AVENIDA ING. EDUARDO MOLINA Y AV GRAN CANAL DEL DESA	-99.0837	19.5028
2365	DIF210301975728	Ciudad de México	Gustavo A. Madero	Gustavo A. Madero	CALLE PINO 2 0 INTERIOR MZ32 COLONIA ARBOLEDAS DE CUAUTEPEC, 07140 GUSTAVO A. MADERO, GUSTAVO A. MADERO CIUDAD DE MÉXICO ENTRE CALLE ARBOL Y CALLE LOMA BONITA, SE ENCUENTRA ENTRE CALLE PINO Y CALLE LOMA BONITA COMO REFEREN	-99.12389544	19.55005265
2366	DIF210301976269	Ciudad de México	Iztapalapa	Iztapalapa	CALLE CASCADA COLONIA BANJIDAL, 09450 IZTAPALAPA, IZTAPALAPA CIUDAD DE MÉXICO ENTRE EJE VIAL 8 SUR CALZADA ERMITA IZTAPALAPA Y CALLE SUR 69, CALLE CASCADA ENTRE EJE VIAL 8 SUR CALZADA ERMITA IZTAPALAPA Y CALLE SUR 69 COLONI	-99.13802403	19.35968302
2367	DIF210301976277	Ciudad de México	Iztapalapa	Iztapalapa	CALLE ARQUEÓLOGOS COLONIA EL RETOÑO, 09440 IZTAPALAPA, IZTAPALAPA CIUDAD DE MÉXICO ENTRE CALLE EMILIO CARRANZA Y AVENIDA RÍO CHURUBUSCO, CALLE ARQUEÓLOGOS ENTRE CALLE EMILIO CARRANZA Y AVENIDA RÍO CHURUBUSCO COLONIA EL RETO	-99.12352208	19.36978674
2368	DIF210301976281	Ciudad de México	Iztapalapa	Iztapalapa	CALLE LABORISTAS COLONIA SAN ANDRÉS TETEPILCO, 09440 IZTAPALAPA, IZTAPALAPA CIUDAD DE MÉXICO ENTRE CALLE PORTO ALEGRE Y EJE VIAL 6 SUR PLAYA PIE DE CUESTA, CALLE LABORISTAS ENTRE CALLE PORTO ALEGRE Y EJE VIAL 6 SUR PLAYA PI	-99.13165547	19.37559233
2369	DIF210301974904	Ciudad de México	Gustavo A. Madero	Gustavo A. Madero	CALLE MORELOS COLONIA CHALMA DE GUADALUPE, 07210 GUSTAVO A. MADERO, GUSTAVO A. MADERO CIUDAD DE MÉXICO ENTRE CALLE GUADALUPE Y CALLE TLAXCALA, ENTRE CALLE GUADALUPE Y TLAXCALA	-99.1502	19.5501
2370	DIF210301974907	Ciudad de México	Gustavo A. Madero	Gustavo A. Madero	CALLE AGUASCALIENTES COLONIA CHALMA DE GUADALUPE, 07210 GUSTAVO A. MADERO, GUSTAVO A. MADERO CIUDAD DE MÉXICO ENTRE CALLE CITLALMINA Y CALLE RÍO DE LA LOZA, ENTRE CALLE CITLALMINA Y RÍO DE LA LOZA	-99.1531	19.5502
2371	DIF210301974913	Ciudad de México	Gustavo A. Madero	Gustavo A. Madero	CALLE CAMPECHE COLONIA CHALMA DE GUADALUPE, 07210 GUSTAVO A. MADERO, GUSTAVO A. MADERO CIUDAD DE MÉXICO ENTRE CALLE SONORA Y CALLE DURANGO, ENTRE CALLES SONORA Y DURANGO	-99.15287267	19.55488092
2372	DIF210301974915	Ciudad de México	Gustavo A. Madero	Gustavo A. Madero	CALLE GUANAJUATO COLONIA CHALMA DE GUADALUPE, 07210 GUSTAVO A. MADERO, GUSTAVO A. MADERO CIUDAD DE MÉXICO ENTRE CALLE DURANGO Y CALLE GUERRERO, ENTRE CALLES DURANGO Y GUERRERO	-99.15660167	19.54839918
2373	DIF210301974919	Ciudad de México	Gustavo A. Madero	Gustavo A. Madero	CALLE SAN MIGUEL CHALMA COLONIA CHALMA DE GUADALUPE, 07210 GUSTAVO A. MADERO, GUSTAVO A. MADERO CIUDAD DE MÉXICO ENTRE CALLE ESTADO DE MÉXICO Y CALLE OAXACA, ENTRE CALLE ESTADO DE MÉXICO Y OAXACA	-99.1514	19.5518
2374	DIF210301975774	Ciudad de México	Iztapalapa	Iztapalapa	CALLE FRANCISCO I. MADERO PUEBLO SANTA MARTHA ACATITLA, 09510 IZTAPALAPA, IZTAPALAPA CIUDAD DE MÉXICO ENTRE CALLE YUCATAN Y CALLE PORFIRIO DÍAZ, CALLE FRANCISCO I. MADERO ENTRE CALLE YUCATÁN Y CALLE PORFIRIO DÍAZPUEBLO SAN	-99.01105947	19.36202669
2375	DIF210301975781	Ciudad de México	Iztapalapa	Iztapalapa	CALLE CULTIVOS COLONIA PROGRESO DEL SUR, 09810 IZTAPALAPA, IZTAPALAPA CIUDAD DE MÉXICO ENTRE CALLE LEÑADORES Y CALLE CAMPESINOS, CALLE CULTIVOS ENTRE CALLE LEÑADORES Y CALLE CAMPESINOS COLONIA PROGRESO DEL SUR CP. 09810 IZT	-99.11186569	19.35346493
2376	DIF210301976292	Ciudad de México	Iztapalapa	Iztapalapa	AVENIDA ANDRÉS MOLINA ENRIQUEZ COLONIA AMPLIACIÓN SINATEL, 09479 IZTAPALAPA, IZTAPALAPA CIUDAD DE MÉXICO ENTRE CALLE TELÉFONOS Y AVENIDA SINATEL, AVENIDA ANDRÉS MOLINA ENRIQUEZ ENTRE CALLE TELÉFONOS Y AVENIDA SINATEL COLONI	-99.12956111	19.36436604
2377	DIF210301979666	Ciudad de México	Azcapotzalco	Azcapotzalco	CALLE HERALDO COLONIA DEL RECREO, 02070 AZCAPOTZALCO, AZCAPOTZALCO CIUDAD DE MÉXICO ENTRE AVENIDA AZCAPOTZALCO Y CALLE FLORESTA, CALLE SAN LUCAS LA CASA DE EMERGENCIA PARA MUJERES VÍCTIMAS DE VIOLENCIA POR RAZÓN DE GÉNERO SE	-99.18673014	19.47101393

#	FOLIO	ESTADO	MUNICIPIO	LOCALIDAD	DIRECCION	LONGITUD	LATITUD
2378	DIF210301971317	Ciudad de México	Iztapalapa	Iztapalapa	AVENIDA CHILPANCINGO SUR COLONIA ERMITA ZARAGOZA, 09180 IZTAPALAPA, IZTAPALAPA CIUDAD DE MÉXICO ENTRE CALLE N ARIAS Y CALLE SANCHEZ Z ARREOLA, AVENIDA CHILPANCINGO SUR ENTRE CALLE N ARIAS Y CALLE SANCHEZ Z ARREOLA COLONIA E	-98.99967411	19.36385395
2379	DIF210301972319	Ciudad de México	Iztapalapa	Iztapalapa	CALLE CUITLÁHUAC PUEBLO LOS REYES CULHUACÁN, 09840 IZTAPALAPA, IZTAPALAPA CIUDAD DE MÉXICO ENTRE AVENIDA TLÁHUAC Y CALLE OCELOPÁN, CALLE CUITLÁHUAC ENTRE AVENIDA TLÁHUAC Y CALLE OCELOPÁN PUEBLO LOS REYES CULHUACÁN CP. 09840	-99.1073609	19.34581549
2380	DIF210301972325	Ciudad de México	Iztapalapa	Iztapalapa	AVENIDA TELECOMUNICACIONES COLONIA UNIDAD EJÉRCITO CONSTITUCIONALISTA, 09220 IZTAPALAPA, IZTAPALAPA CIUDAD DE MÉXICO ENTRE CALZADA IGNACIO ZARAGOZA Y CALLE ENRIQUE CONTEL, AVENIDA TELECOMUNICACIONES ENTRE CALZADA IGNACIO ZA	-99.04661412	19.38890318
2381	DIF210301972326	Ciudad de México	Iztapalapa	Iztapalapa	CALLE BENITO JUÁREZ BARRIO SAN ANTONIO CULHUACÁN, 09800 IZTAPALAPA, IZTAPALAPA CIUDAD DE MÉXICO ENTRE CALZADA TAXQUEÑA Y CERRADA VICTORIA, CALLE BENITO JUÁREZ ENTRE CALZADA TAXQUEÑA Y CERRADA VICTORIA BARRIO SAN ANTONIO CUL	-99.10980462	19.34055754
2382	DIF210301972333	Ciudad de México	Gustavo A. Madero	Gustavo A. Madero	ANDADOR CARLOS ORELLANA 16 0 INTERIOR MZ18 COLONIA PARQUE METROPOLITANO, 07140 GUSTAVO A. MADERO, GUSTAVO A. MADERO CIUDAD DE MÉXICO ENTRE CALLE CERRO AZUL Y CALLE EUCALIPTO, SE LOCALIZA ENTRE CALLE CERRO AZUL Y CALLE EUC	-99.13117557	19.56993999
2383	DIF210301975787	Ciudad de México	Iztapalapa	Iztapalapa	CALLE LUIS GARCÍA COLONIA SANTA MARTHA ACATITLA SUR, 09530 IZTAPALAPA, IZTAPALAPA CIUDAD DE MÉXICO ENTRE CALLE ROSALIO BUSTAMANTE Y CALLE SOLON ARGUELLO, CALLE LUIS GARCÍA ENTRE CALLE ROSALIO BUSTAMANTE Y CALLE SOLON ARGUE	-99.02370941	19.37376423
2384	DIF210301975795	Ciudad de México	Gustavo A. Madero	Gustavo A. Madero	CALLE JUAN ZAIZAR 18 0 INTERIOR MZ 103 COLONIA COMPOSITORES MEXICANOS, 07130 GUSTAVO A. MADERO, GUSTAVO A. MADERO CIUDAD DE MÉXICO ENTRE PROLONGACION AGUSTIN LARA Y CALLE FERNANDO Z. MALDONADO, SE ENCUENTRA ENTRE PROL.AGUS	-99.14300145	19.56765579
2385	DIF210301975802	Ciudad de México	Iztapalapa	Iztapalapa	CALLE EMILIANO ZAPATA PUEBLO SANTA MARÍA TOMATLÁN, 09870 IZTAPALAPA, IZTAPALAPA CIUDAD DE MÉXICO ENTRE AVENIDA TLÁHUAC Y CALLE MARTÍN DE PLATA, CALLE EMILIANO ZAPATA ENTRE AVENIDA TLÁHUAC Y CALLE MARTÍN DE PLATA PUEBLO SANT	-99.1006046	19.32758425
2386	DIF210301975803	Ciudad de México	Iztapalapa	Iztapalapa	CALLE ENCINOS COLONIA SANTA MARTHA ACATITLA NORTE, 09140 IZTAPALAPA, IZTAPALAPA CIUDAD DE MÉXICO ENTRE AVENIDA TEXCOCO Y CALLE AHUEHUETES, CALLE ENCINOS ENTRE AVENIDA TEXCOCO Y CALLE AHUEHUETESCOLONIA SANTA MARTHA ACATITLA	-99.0052883	19.37329288
2387	DIF210301976320	Ciudad de México	Iztapalapa	Iztapalapa	EJE VIAL 5 SUR SANTA MARÍA LA PURÍSIMA COLONIA APATLACO, 09430 IZTAPALAPA, IZTAPALAPA CIUDAD DE MÉXICO ENTRE CALLE SANTA MARÍA Y CALLE IGNACIO ZARAGOZA, EJE VIAL 5 SUR SANTA MARÍA LA PURÍSIMA ENTRE CALLE SANTA MARÍA Y CALLE	-99.11132321	19.37894407
2388	DIF210301976325	Ciudad de México	Iztapalapa	Iztapalapa	CALLEJON SANTA MARÍA PUEBLO MAGDALENA ATLAZOLPA, 09410 IZTAPALAPA, IZTAPALAPA CIUDAD DE MÉXICO ENTRE CALLE SANTA MARÍA Y EJE VIAL 3 ORIENTE, CALLEJON SANTA MARÍA ENTRE CALLE SANTA MARÍA Y EJE VIAL 3 ORIENTE PUEBLO MAGDALENA	-99.11003575	19.37716277
2389	DIF210301976335	Ciudad de México	Iztapalapa	Iztapalapa	CALLE FISCALES COLONIA EL SIFÓN, 09400 IZTAPALAPA, IZTAPALAPA CIUDAD DE MÉXICO ENTRE CALLE FISICOS Y CALLE PROCURADORES, CALLE FISCALES ENTRE CALLE FISICOS Y CALLE PROCURADORES COLONIA EL SIFÓN CP. 09400 IZTAPALAPA CIUDAD	-99.11380003	19.37135145
2390	DIF210301971356	Ciudad de México	Iztapalapa	Iztapalapa	CALLE NIÑOS HÉROES COLONIA SANTA MARTHA ACATITLA, 09510 IZTAPALAPA, IZTAPALAPA CIUDAD DE MÉXICO ENTRE CALLE OCTAVIO PAZ Y CALLE EMILIANO ZAPATA, CALLE NIÑOS HÉROES ENTRE CALLE OCTAVIO PAZ Y CALLE EMILIANO ZAPATA COLONIA SAN	-99.00758614	19.36035148
2391	DIF210301971424	Ciudad de México	Iztapalapa	Iztapalapa	AVENIDA FUERTE DE LORETO COLONIA EJÉRCITO DE ORIENTE ZONA PEÑÓN, 09239 IZTAPALAPA, IZTAPALAPA CIUDAD DE MÉXICO ENTRE CALLE FERNANDO GARCILAZO Y RETORNO CHIAUTLA, AVENIDA FUERTE DE LORETO ENTRE CALLE FERNANDO GARCILAZO Y RET	-99.03145152	19.36752113
2392	DIF210301972345	Ciudad de México	Iztapalapa	Iztapalapa	AVENIDA UNIVERSIDAD COLONIA UNIDAD EJÉRCITO CONSTITUCIONALISTA, 09220 IZTAPALAPA, IZTAPALAPA CIUDAD DE MÉXICO ENTRE CALLE GENERAL ANTONIO LEON DE LOYOLA Y , AVENIDA UNIVERSIDAD ESQUINA CON CALLE GENERAL ANTONIO LEON DE LOY	-99.05286003	19.3835611
2393	DIF210301972356	Ciudad de México	Iztapalapa	Iztapalapa	AVENIDA TELECOMUNICACIONES COLONIA UNIDAD EJÉRCITO CONSTITUCIONALISTA, 09220 IZTAPALAPA, IZTAPALAPA CIUDAD DE MÉXICO ENTRE CALLE ENRIQUE CONTEL Y AVENIDA TELECOMUNICACIONES, AVENIDA TELECOMUNICACIONES ENTRE CALLE ENRIQUE CO	-99.04794124	19.38664376
2394	DIF210301975813	Ciudad de México	Iztapalapa	Iztapalapa	CALLE ANDRES ARRIETA COLONIA SANTA MARTHA ACATITLA NORTE, 09140 IZTAPALAPA, IZTAPALAPA CIUDAD DE MÉXICO ENTRE CALLE HERIBERTO JARA Y CALLE ELISA ACUÑA Y ROSSETY, CALLE ANDRES ARRIETA ENTRE CALLE HERIBERTO JARA Y CALLE ELIS	-99.01907094	19.37891317
2395	DIF210301975815	Ciudad de México	Iztapalapa	Iztapalapa	CALLE SILOS COLONIA LOS CIPRESES, 09810 IZTAPALAPA, IZTAPALAPA CIUDAD DE MÉXICO ENTRE CALLE AGRICULTORES Y CALLE SUR 125, CALLE SILOS ENTRE CALLE AGRICULTORES Y CALLE SUR 125 COLONIA LOS CIPRESES CP. 09810 IZTAPALAPA CIUDAD	-99.10907423	19.35448739

#	FOLIO	ESTADO	MUNICIPIO	LOCALIDAD	DIRECCION	LONGITUD	LATITUD
2396	DIF210301975853	Ciudad de México	Iztapalapa	Iztapalapa	CALLE VILLA DEL REY COLONIA DESARROLLO URBANO QUETZALCOATL, 09700 IZTAPALAPA, IZTAPALAPA CIUDAD DE MÉXICO ENTRE CALLE VILLA BRAZ Y CALLE VILLA CAMPA, CALLE VILLA DEL REY ENTRE CALLE VILLA BRAZ Y CALLE VILLA CAMPACOLONIA DE	-99.04208578	19.33099098
2397	DIF210301975855	Ciudad de México	Iztapalapa	Iztapalapa	CALLE PAJARES COLONIA PROGRESO DEL SUR, 09810 IZTAPALAPA, IZTAPALAPA CIUDAD DE MÉXICO ENTRE CALLE GANADEROS Y CALLE GRANJEROS, CALLE PAJARES ENTRE CALLE GANADEROS Y CALLE GRANJEROS COLONIA PROGRESO DEL SUR CP. 09810 IZTAPAL	-99.11305659	19.35034968
2398	DIF210301976343	Ciudad de México	Iztapalapa	Iztapalapa	AVENIDA RODOLFO USIGLI COLONIA HÉROES DE CHURUBUSCO, 09090 IZTAPALAPA, IZTAPALAPA CIUDAD DE MÉXICO ENTRE CALLE SUR 105 A Y CALLE SUR 107 A, AVENIDA RODOLFO USIGLI ENTRE CALLE SUR 105 A Y CALLE SUR 107 A COLONIA HÉROES DE C	-99.11776311	19.363484
2399	DIF210301976436	Ciudad de México	Iztapalapa	Iztapalapa	CALLE TRINIDAD PUEBLO SAN LORENZO XICOTENCATL, 09130 IZTAPALAPA, IZTAPALAPA CIUDAD DE MÉXICO ENTRE CALLE TRINIDAD Y CALLE ÁLAMOS, CALLE TRINIDAD ENTRE CALLE TRINIDAD Y CALLE ÁLAMOS PUEBLO SAN LORENZO XICOTENCATL CP. 09130	-99.02772881	19.38371296
2400	DIF210301980680	Ciudad de México	Xochimilco	Xochimilco	CALLE MELCHOR OCAMPO INTERIOR SN COLONIA NATIVITAS, 16797 XOCHIMILCO, XOCHIMILCO CIUDAD DE MÉXICO ENTRE CALLE NICOLAS BRAVO Y CALLE HERMENEGILDO GALENA, CALLE LA PAZ DOS CUADRAS DESPUES DE LA IGLESIA PRINCIPAL DEL PUEBLO DE	-99.01198678	19.25182652
2401	DIF210301972087	Ciudad de México	Iztapalapa	Iztapalapa	AVENIDA SAN LORENZO COLONIA CERRO DE LA ESTRELLA, 09860 IZTAPALAPA, IZTAPALAPA CIUDAD DE MÉXICO ENTRE CALLE LEBRIJA Y CALLE BILBAO, AVENIDA SAN LORENZO ENTRE CALLE LEBRIJA Y CALLE BILBAO COLONIA CERRO DE LA ESTRELLA CP. 098	-99.07533596	19.32559321
2402	DIF210301972693	Ciudad de México	Iztapalapa	Iztapalapa	CERRADA BEGONIA COLONIA LOS ÁNGELES, 09830 IZTAPALAPA, IZTAPALAPA CIUDAD DE MÉXICO ENTRE AVENIDA DEL ROSAL Y CALLE ZANAHORIA, LA OBRA SE DESARROLLA EN CALLE BEGONIA	-99.06503846	19.34327522
2403	DIF210301972702	Ciudad de México	Iztapalapa	Iztapalapa	CALLE PETUNIA Y CAMINO VIEJO DE SAN FRANCISCO COLONIA LOS ÁNGELES, 09830 IZTAPALAPA, IZTAPALAPA CIUDAD DE MÉXICO ENTRE CALLE MARGARITA Y CALLE PETUNIA, LA OBRA SE DESARROLLA EN CALLE PETUNIA Y CAMINO VIEJO DE SAN FRANCISCO	-99.06909339	19.34243416
2404	DIF210301972709	Ciudad de México	Iztapalapa	Iztapalapa	CALLE RÍO COLORADO CDA. BRAULIO MALDONADO Y PALMAS COLONIA CONSEJO AGRARISTA MEXICANO, 09760 IZTAPALAPA, IZTAPALAPA CIUDAD DE MÉXICO ENTRE CALLE JESUS GARIBAY Y CALLE ARROYO FRÍO, LA OBRA SE DESARROLLA EN CALLE RÍO COLORADO	-99.06217546	19.32329972
2405	DIF210301973232	Ciudad de México	Gustavo A. Madero	Gustavo A. Madero	CERRADA 1RA DE ALCATRAZ 16 0 INTERIOR MZ 21 COLONIA FORESTAL I, 07140 GUSTAVO A. MADERO, GUSTAVO A. MADERO CIUDAD DE MÉXICO ENTRE CALLE ALCATRAZ Y CALLE JON PLACIDO DOMINGO, SE LOCALIZA ENTRE CALLE ALCATRAZ Y CALLE PLACIDO	-99.12988513	19.57214031
2406	DIF210301974026	Ciudad de México	Iztapalapa	Iztapalapa	CALLE PARAÍSO 265 COLONIA XALPA, 09640 IZTAPALAPA, IZTAPALAPA CIUDAD DE MÉXICO ENTRE AVENIDA DE LAS MINAS Y EJE VIAL 8 SUR ERMITA IZTAPALAPA, CALLE MAÍZ CALLE PARAÍSO 265 SN ENTRE AVENIDA DE LAS MINAS EJE VIAL 8 SUR ERMITA I	-99.01927	19.34519746
2407	DIF210301974034	Ciudad de México	Iztapalapa	Iztapalapa	AVENIDA DE LAS TORRES 8 COLONIA REFORMA POLÍTICA, 09730 IZTAPALAPA, IZTAPALAPA CIUDAD DE MÉXICO ENTRE EJE VIAL 8 SUR ERMITA IZTAPALAPA Y CALLE REFORMA DEPORTIVA, CALLE ZACAPEXCO AVENIDA DE LAS TORRES 8 ENTRE EJE VIAL 8 SUR E	-99.0323	19.3421975
2408	DIF210301972097	Ciudad de México	Iztapalapa	Iztapalapa	AVENIDA SAN LORENZO COLONIA CERRO DE LA ESTRELLA, 09860 IZTAPALAPA, IZTAPALAPA CIUDAD DE MÉXICO ENTRE CALLE LEBRIJA Y AVENIDA TLÁHUAC, AVENIDA SAN LORENZO ENTRE CALLE LEBRIJA Y AVENIDA TLÁHUAC COLONIA CERRO DE LA ESTRELLA C	-99.07562543	19.32060566
2409	DIF210301973262	Ciudad de México	Gustavo A. Madero	Gustavo A. Madero	CERRADA 2DA DE OLIVOS 32 0 INTERIOR MZ 10 COLONIA FORESTAL, 07140 GUSTAVO A. MADERO, GUSTAVO A. MADERO CIUDAD DE MÉXICO ENTRE CALLE VIVEROS DE LA PAZ Y CALLE MONTES ESCANDINAVOS, SE ENCUENTRA ENTRE CALLE VIVEROS DE LA PAZ	-99.12583705	19.56643681
2410	DIF210301976359	Ciudad de México	Iztapalapa	Iztapalapa	RETORNO 104 COLONIA UNIDAD MODELO, 09089 IZTAPALAPA, IZTAPALAPA CIUDAD DE MÉXICO ENTRE CALLE 104 Y RETORNO 103 ORIENTE 160, RETORNO 104 ENTRE CALLE 104 Y RETORNO 103 ORIENTE 160 COLONIA UNIDAD MODELO CP. 09089 IZTAPALAPA CI	-99.12354726	19.36750375
2411	DIF210301979398	Ciudad de México	Azcapotzalco	Azcapotzalco	CALLE EMILIO PORTES GIL COLONIA PROVIDENCIA, 02440 AZCAPOTZALCO, AZCAPOTZALCO CIUDAD DE MÉXICO ENTRE CALLE FRANCISCO I. MADERO Y CALLE 5 DE MAYO, CALLE MARISCAL ROMMEL LA OBRA SE REALIZARÁ EN EL INMUEBLE CORRESPONDIENTE AL	-99.210504	19.493405
2412	DIF210301971577	Ciudad de México	Gustavo A. Madero	Gustavo A. Madero	CALLE JOSEFA ORTIZ DE DOMINGUEZ 4 0 INTERIOR MZ10 COLONIA MALACATES, 07119 GUSTAVO A. MADERO, GUSTAVO A. MADERO CIUDAD DE MÉXICO ENTRE CALLE ROSARIO Y CALLE ARROYO DE LAS CANTERAS, SE LOCALIZA ENTRE CALLE ROSARIO Y CALLE A	-99.13319703	19.57318642
2413	DIF210301971587	Ciudad de México	Gustavo A. Madero	Gustavo A. Madero	CALLE JOSEFA ORTIZ DE DOMINGUEZ 4 0 INTERIOR MZ10 COLONIA MALACATES, 07119 GUSTAVO A. MADERO, GUSTAVO A. MADERO CIUDAD DE MÉXICO ENTRE CALLE ROSARIO Y CALLE ARROYO DE LAS CANTERAS, SE LOCALIZA ENTRE CALLE ROSARIO Y CALLE A	-99.13313266	19.57307522

#	FOLIO	ESTADO	MUNICIPIO	LOCALIDAD	DIRECCION	LONGITUD	LATITUD
2414	DIF210301971629	Ciudad de México	Iztapalapa	Iztapalapa	AVENIDA FUERTE DE LORETO COLONIA EJÉRCITO DE AGUA PRIETA, 09578 IZTAPALAPA, IZTAPALAPA CIUDAD DE MÉXICO ENTRE CALLE MODESTO DOMINGUEZ Y CALLE BATALLA DE 5 DE MAYO, AVENIDA FUERTE DE LORETO ENTRE CALLE MODESTO DOMINGUEZ Y CA	-99.03544313	19.36990137
2415	DIF210301972116	Ciudad de México	Iztapalapa	Iztapalapa	CALLE BILBAO COLONIA CERRO DE LA ESTRELLA, 09860 IZTAPALAPA, IZTAPALAPA CIUDAD DE MÉXICO ENTRE CALLE CAMILES Y AVENIDA SAN LORENZO, CALLE BILBAO ENTRE CALLE CAMILES Y AVENIDA SAN LORENZO COLONIA CERRO DE LA ESTRELLA CP. 098	-99.07525156	19.32807245
2416	DIF210301972126	Ciudad de México	Iztapalapa	Iztapalapa	AVENIDA SAN LORENZO COLONIA CERRO DE LA ESTRELLA, 09860 IZTAPALAPA, IZTAPALAPA CIUDAD DE MÉXICO ENTRE CALLE BILBAO Y AVENIDA CATARROJA, AVENIDA SAN LORENZO ENTRE CALLE BILBAO Y AVENIDA CATARROJA COLONIA CERRO DE LA ESTRELLA	-99.07520312	19.32702461
2417	DIF210301973270	Ciudad de México	Gustavo A. Madero	Gustavo A. Madero	CALLE FUJIYAMA 8 0 INTERIOR MZ 107 COLONIA LOMAS DE CUAUTEPEC, 07110 GUSTAVO A. MADERO, GUSTAVO A. MADERO CIUDAD DE MÉXICO ENTRE CALLE TATA NACHO Y CALLE LOMA CIERZO, SE ENCUENTRA ENTRE CALLE TATA NACHO Y CALE LOMA CIERZO	-99.1377915	19.56856231
2418	DIF210301976371	Ciudad de México	Iztapalapa	Iztapalapa	CALLE BIÓGRAFOS COLONIA NUEVA ROSITA, 09420 IZTAPALAPA, IZTAPALAPA CIUDAD DE MÉXICO ENTRE EJE VIAL 5 SUR LA PURÍSIMA Y CALLEJON CONTADORES, CALLE BIÓGRAFOS ENTRE EJE VIAL 5 SUR LA PURÍSIMA Y CALLEJON CONTADORES COLONIA NUEV	-99.10717159	19.37852289
2419	DIF210301976380	Ciudad de México	Iztapalapa	Iztapalapa	CALLE NEUMATÓLOGOS COLONIA SAN JOSÉ ACULCO, 09410 IZTAPALAPA, IZTAPALAPA CIUDAD DE MÉXICO ENTRE CALLE SAN JOSÉ ACULCO Y AVENIDA RÍO CHURUBUSCO, CALLE NEUMATÓLOGOS ENTRE CALLE SAN JOSÉ ACULCO Y AVENIDA RÍO CHURUBUSCO COLONIA	-99.10087975	19.37385124
2420	DIF210301971724	Ciudad de México	Gustavo A. Madero	Gustavo A. Madero	CALLE JOSEFA ORTIZ DE DOMINGUEZ 4 0 INTERIOR MZ 10 COLONIA MALACATES, 07119 GUSTAVO A. MADERO, GUSTAVO A. MADERO CIUDAD DE MÉXICO ENTRE CALLE ROSARIO Y CALLE A, SE LOCALIZA ENTRE CALLE ROSARIO Y CALLE ARROYO CANTERA COMO R	-99.13309082	19.573055
2421	DIF210301972134	Ciudad de México	Iztapalapa	Iztapalapa	AVENIDA SAN LORENZO COLONIA SAN JUAN XALPA, 09850 IZTAPALAPA, IZTAPALAPA CIUDAD DE MÉXICO ENTRE CALLE ESTRELLA Y CALLE NAUTLA, AVENIDA SAN LORENZO ENTRE CALLE ESTRELLA Y CALLE NAUTLA COLONIA SAN JUAN XALPA CP. 09850 IZTAPAL	-99.07487073	19.33405417
2422	DIF210301972145	Ciudad de México	Iztapalapa	Iztapalapa	AVENIDA IZTACCIHUATL COLONIA AMPLIACIÓN PARAJE SAN JUAN, 09839 IZTAPALAPA, IZTAPALAPA CIUDAD DE MÉXICO ENTRE AVENIDA SAN LORENZO Y CALLE GALEANA, AVENIDA IZTACCIHUATL ENTRE AVENIDA SAN LORENZO Y CALLE GALEANA COLONIA AMPLIA	-99.07422905	19.33857181
2423	DIF210301972878	Ciudad de México	Iztapalapa	Iztapalapa	EJE VIAL 6 SUR LAS TORRES COLONIA SAN MIGUEL TEOTONGO SECCIÓN MERCEDES, 09630 IZTAPALAPA, IZTAPALAPA CIUDAD DE MÉXICO ENTRE CALLE PIPILA Y CALLE 20 DE NOVIEMBRE, EJE VIAL 6 SUR LAS TORRES ENTRE CALLE PIPILA Y CALLE 20 DE NO	-98.99500625	19.34777213
2424	DIF210301972885	Ciudad de México	Iztapalapa	Iztapalapa	CALLE ALFONSO DEL TORO COLONIA ESCUADRÓN 201, 09060 IZTAPALAPA, IZTAPALAPA CIUDAD DE MÉXICO ENTRE CALLE TENIENTE FAUSTO VEGA SANTANDER Y CALLE TENIENTE JAVIER MARTINEZ VALLE, CALLE ALFONSO DEL TORO ENTRE CALLE TENIENTE FAUS	-99.11109436	19.36694396
2425	DIF210301972891	Ciudad de México	Iztapalapa	Iztapalapa	CALLE ALFONSO TORO COLONIA ESCUADRÓN 201, 09060 IZTAPALAPA, IZTAPALAPA CIUDAD DE MÉXICO ENTRE CALLE TENIENTE JAVIER MARTINEZ VALLE Y EJE VIAL 3 ORIENTE AV. 5, CALLE ALFONSO TORO ENTRE CALLE TENIENTE JAVIER MARTINEZ VALLE Y	-99.10991715	19.36673646
2426	DIF210301974073	Ciudad de México	Iztapalapa	Iztapalapa	CALLE AGUSTÍN MELGAR COLONIA SAN MIGUEL TEOTONGO, 09630 IZTAPALAPA, IZTAPALAPA CIUDAD DE MÉXICO ENTRE CALLE PÍPILA Y CALLE POPOCATÉPETL, CALLE DR.FERNANDO VILLEGAS CALLE AGUSTÍN MELGAR ENTRE CALLE PÍPILA CALLE POPOCATÉPETL Y	-98.99337316	19.35563204
2427	DIF210301976405	Ciudad de México	Iztapalapa	Iztapalapa	CALLE JACARANDAS COLONIA SANTA MARTHA ACATITLA NORTE, 09140 IZTAPALAPA, IZTAPALAPA CIUDAD DE MÉXICO ENTRE CALLE AHUEHUETES Y CALLE FRANCISCO CESAR MORALES, CALLE JACARANDAS ENTRE CALLE AHUEHUETES Y CALLE FRANCISCO CESAR MOR	-99.00583029	19.37015108
2428	DIF210301971384	Ciudad de México	Iztapalapa	Iztapalapa	CALLE NIÑOS HÉROES COLONIA SANTA MARTHA ACATITLA, 09510 IZTAPALAPA, IZTAPALAPA CIUDAD DE MÉXICO ENTRE CALLE 5 DE MAYO Y EJE VIAL 8 SUR CALZADA ERMITA IZTAPALAPA, CALLE NIÑOS HÉROES ENTRE CALLE 5 DE MAYO Y EJE VIAL 8 SUR CAL	-99.00613507	19.35733957
2429	DIF210301971397	Ciudad de México	Iztapalapa	Iztapalapa	CALLE EMILIO MADERO COLONIA SANTA MARTHA ACATITLA SUR, 09530 IZTAPALAPA, IZTAPALAPA CIUDAD DE MÉXICO ENTRE AVENIDA MANUEL BONILLA Y CALLE SOLÓN ARGUELLO, CALLE EMILIO MADERO ENTRE AVENIDA MANUEL BONILLA Y CALLE SOLÓN ARGUEL	-99.02514511	19.37233206
2430	DIF210301972170	Ciudad de México	Iztapalapa	Iztapalapa	AVENIDA SAN LORENZO COLONIA EL RODEO, 09860 IZTAPALAPA, IZTAPALAPA CIUDAD DE MÉXICO ENTRE CALLE NAUTLA Y CALLE BELLAVISTA, AVENIDA SAN LORENZO ENTRE CALLE NAUTLA Y CALLE BELLAVISTA COLONIA EL RODEO CP. 09860 IZTAPALAPA CIUD	-99.07485148	19.33268567
2431	DIF210301972904	Ciudad de México	Gustavo A. Madero	Gustavo A. Madero	CALLE CARLOS ORELLANA 3 0 INTERIOR MZ52A COLONIA LOMAS DE CUAUTEPEC, 07110 GUSTAVO A. MADERO, GUSTAVO A. MADERO CIUDAD DE MÉXICO ENTRE CALLE HERNANDO FRANCO Y CALLE ACACIA, SE ENCUENTRA ENTRE CALLE HERNANDO FRANCO Y CALLE	-99.13211895	19.56697444

#	FOLIO	ESTADO	MUNICIPIO	LOCALIDAD	DIRECCION	LONGITUD	LATITUD
2432	DIF210301975536	Ciudad de México	Gustavo A. Madero	Gustavo A. Madero	CERRADA 2DA DE TETECONTLA 4 0 INTERIOR MZ 1 COLONIA ARBOLEDAS DE CUAUTEPEC, 07140 GUSTAVO A. MADERO, GUSTAVO A. MADERO CIUDAD DE MÉXICO ENTRE CALLE CEDROS Y CALLE PASEO DEL BOSQUE, SE ENCUENTRA ENTRE CALLE CEDROS Y CALLE PA	-99.12474582	19.5589016
2433	DIF210301975537	Ciudad de México	Gustavo A. Madero	Gustavo A. Madero	CERRADA 2DA DE TETECONTLA 10 0 INTERIOR MZ 2 COLONIA ARBOLEDAS DE CUAUTEPEC, 07140 GUSTAVO A. MADERO, GUSTAVO A. MADERO CIUDAD DE MÉXICO ENTRE CALLE CEDROS Y CALLE PASEO DEL BOSQUE, SE ENCUENTRA ENTRE CALLE CEDROS Y CALLE	-99.12473107	19.55897869
2434	DIF210301975538	Ciudad de México	Gustavo A. Madero	Gustavo A. Madero	CALLE 18 DE MARZO 11 0 INTERIOR MZ 11 COLONIA VERONICA CASTRO, 07144 GUSTAVO A. MADERO, GUSTAVO A. MADERO CIUDAD DE MÉXICO ENTRE CALLE 13 DE SEPTIEMBRE Y CALLE 21 DE MARZO, SE ENCUENTRA ENTRE CALLE 13 DE SEPTIEMBRE Y CALLE	-99.12848636	19.57433394
2435	DIF210301975540	Ciudad de México	Gustavo A. Madero	Gustavo A. Madero	CALLE 18 DE MARZO 11 0 INTERIOR MZ 11 COLONIA VERONICA CASTRO, 07144 GUSTAVO A. MADERO, GUSTAVO A. MADERO CIUDAD DE MÉXICO ENTRE CALLE 13 DE SEPTIEMBRE Y CALLE 21 DE MARZO, SE ENCUENTRA ENTRE CALLE 13 DE SEPTIEMBRE Y CALLE	-99.12850111	19.57435163
2436	DIF210301975541	Ciudad de México	Gustavo A. Madero	Gustavo A. Madero	CALLE 18 DE MARZO 11 0 INTERIOR MZ 11 COLONIA VERONICA CASTRO, 07144 GUSTAVO A. MADERO, GUSTAVO A. MADERO CIUDAD DE MÉXICO ENTRE CALLE 13 DE SEPTIEMBRE Y CALLE 21 DE MARZO, SE ENCUENTRA ENTRE CALLE 13 DE SEPTIEMBRE Y CALLE	-99.12827044	19.57411913
2437	DIF210301976419	Ciudad de México	Iztapalapa	Iztapalapa	CALLE CASTILLO DE SAN DIEGO COLONIA ERMITA ZARAGOZA, 09180 IZTAPALAPA, IZTAPALAPA CIUDAD DE MÉXICO ENTRE RETORNO CERRO DEL VALEDERO Y CALLE CARACUARO, CALLE CASTILLO DE SAN DIEGO ENTRE RETORNO CERRO DEL VALEDERO Y CALLE CAR	-98.99754153	19.36719775
2438	DIF210301981829	Ciudad de México	Xochimilco	Xochimilco	AVENIDA BENITO JUAREZ INTERIOR SN PUEBLO SAN ANDRÉS AHUAYUCAN, 16810 XOCHIMILCO, XOCHIMILCO CIUDAD DE MÉXICO ENTRE CARRETERA A SAN PABLO Y CALLE VICENTE GUERRERO, CONTINUIDAD DE AV A SAN ANDRES	-99.10791322	19.22625935
2439	DIF210301981857	Ciudad de México	Xochimilco	Xochimilco	CALLE LA GALLERA INTERIOR SN PUEBLO SANTA CRUZ ACALPIXCA, 16500 XOCHIMILCO, XOCHIMILCO CIUDAD DE MÉXICO ENTRE CALLE TENOCHTITLAN Y CERRADA LA HUERTA, CALLE PARALELA A LA AVENIDA TENOCHTITLAN	-99.06997171	19.2532545
2440	DIF210301981858	Ciudad de México	Xochimilco	Xochimilco	CALLE LICENCIADO PEDRO BENAVIDES INTERIOR SN COLONIA SANTA CRUZ ACALPIXCA, 16500 XOCHIMILCO, XOCHIMILCO CIUDAD DE MÉXICO ENTRE CALLE CALLE DEL CALVARIO Y AVENIDA MEXICO, MERCADO DE SANTA CRUZ ACALPIXCA	-99.07480255	19.24534362
2441	DIF210301971738	Ciudad de México	Iztapalapa	Iztapalapa	AVENIDA AGUSTÍN YAÑEZ COLONIA ESCUADRÓN 201, 09060 IZTAPALAPA, IZTAPALAPA CIUDAD DE MÉXICO ENTRE CALLE TENIENTE ROBERTO GÓMEZ MORENO Y EJE VIAL 3 ORIENTE AVENIDA 5, AVENIDA AGUSTÍN YAÑEZ ENTRE CALLE TENIENTE ROBERTO GÓMEZ M	-99.11057232	19.3648943
2442	DIF210301972186	Ciudad de México	Iztapalapa	Iztapalapa	AVENIDA SAN LORENZO COLONIA BELLAVISTA, 09860 IZTAPALAPA, IZTAPALAPA CIUDAD DE MÉXICO ENTRE CALLE BELLAVISTA Y CALLE SABADEL, AVENIDA SAN LORENZO ENTRE CALLE BELLAVISTA Y CALLE SABADEL COLONIA BELLAVISTA CP. 09860 IZTAPALAP	-99.07487975	19.33117961
2443	DIF210301972245	Ciudad de México	Iztapalapa	Iztapalapa	CALLE ROSARIO CASTELLANOS COLONIA CHINAMPAC DE JUÁREZ, 09208 IZTAPALAPA, IZTAPALAPA CIUDAD DE MÉXICO ENTRE EJE VIAL 5 SUR PROL. MARCELINO BUENDIA Y CALLE RADIOFUSORA, CALLE ROSARIO CASTELLANOS ENTRE EJE VIAL 5 SUR PROL. MAR	-99.05211034	19.37304649
2444	DIF210301972252	Ciudad de México	Iztapalapa	Iztapalapa	CALLE BILBAO COLONIA CERRO DE LA ESTRELLA, 09860 IZTAPALAPA, IZTAPALAPA CIUDAD DE MÉXICO ENTRE CALLE PANTICOSA Y CALLE MADRID, CALLE BILBAO ENTRE CALLE PANTICOSA Y CALLE MADRID COLONIA CERRO DE LA ESTRELLA CP. 09860 IZTAPAL	-99.07720814	19.32832674
2445	DIF210301972972	Ciudad de México	Gustavo A. Madero	Gustavo A. Madero	CALLE CARLOS ORELLANA 3 0 INTERIOR MZ52A COLONIA LOMAS DE CUAUTEPEC, 07110 GUSTAVO A. MADERO, GUSTAVO A. MADERO CIUDAD DE MÉXICO ENTRE CALLE HERNANDO FRANCO Y CALLE ACACIA, SE ENCUENTRA ENTRE CALLE HERNANDO FRANCO Y CALLE	-99.13211895	19.56697444
2446	DIF210301972979	Ciudad de México	Iztapalapa	Iztapalapa	AVENIDA LUIS MANUEL ROJAS COLONIA CONSTITUCIÓN DE 1917, 09260 IZTAPALAPA, IZTAPALAPA CIUDAD DE MÉXICO ENTRE CALLE HILARIO MEDINA Y CALLE FRANCISCO MUJICA, AVENIDA LUIS MANUEL ROJAS ENTRE CALLE HILARIO MEDINA Y CALLE FRANCIS	-99.06421119	19.3510902
2447	DIF210301972981	Ciudad de México	Iztapalapa	Iztapalapa	EJE VIAL 5 SUR PROLONGACIÓN MARCELINO BUENDÍA COLONIA CHINAMPAC DE JUÁREZ, 09208 IZTAPALAPA, IZTAPALAPA CIUDAD DE MÉXICO ENTRE CALLE CADENA AZUL Y CALLE FRENTE 8 SECC XIV, EJE VIAL 5 SUR PROLONGACIÓN MARCELINO BUENDÍA ENTRE	-99.05071806	19.37364566
2448	DIF210301972983	Ciudad de México	Iztapalapa	Iztapalapa	EJE VIAL 5 SUR PROLONGACIÓN MARCELINO BUENDÍA COLONIA CHINAMPAC DE JUÁREZ, 09208 IZTAPALAPA, IZTAPALAPA CIUDAD DE MÉXICO ENTRE CALLE FRENTE 8 SECC XIII Y CALLE FRENTE 8 SECC XIV, EJE VIAL 5 SUR PROLONGACIÓN MARCELINO BUENDÍ	-99.04991867	19.37340996
2449	DIF210301972984	Ciudad de México	Iztapalapa	Iztapalapa	EJE VIAL 5 SUR PROL. MARCELINO BUENDIA COLONIA CONSTITUCIÓN DE 1917, 09260 IZTAPALAPA, IZTAPALAPA CIUDAD DE MÉXICO ENTRE CALLE ESTEBAN CORONADO Y CALLE RAMON ROSSO, EJE VIAL 5 SUR PROL. MARCELINO BUENDIA ENTRE CALLE ESTEBAN	-99.06418653	19.35201289
2450	DIF210301972985	Ciudad de México	Iztapalapa	Iztapalapa	EJE VIAL 5 SUR PROLONGACIÓN MARCELINO BUENDÍA COLONIA CHINAMPAC DE JUÁREZ, 09208 IZTAPALAPA, IZTAPALAPA CIUDAD DE MÉXICO ENTRE CALLE CADENA AZUL Y CALLE FRENTE 8 SECC XIV, EJE VIAL 5 SUR PROLONGACIÓN MARCELINO BUENDÍA ENTRE	-99.04997732	19.37344296

#	FOLIO	ESTADO	MUNICIPIO	LOCALIDAD	DIRECCION	LONGITUD	LATITUD
2451	DIF210301972986	Ciudad de México	Iztapalapa	Iztapalapa	AVENIDA LUIS MANUEL ROJAS COLONIA CONSTITUCIÓN DE 1917, 09260 IZTAPALAPA, IZTAPALAPA CIUDAD DE MÉXICO ENTRE CALLE FRANCISCO MUJICA Y EJE VIAL 8 SUR CALZADA ERMITA IZTAPALAPA, AVENIDA LUIS MANUEL ROJAS ENTRE CALLE FRANCISCO M	-99.06426118	19.34912407
2452	DIF210301972990	Ciudad de México	Iztapalapa	Iztapalapa	EJE VIAL 6 SUR LAS TORRES COLONIA SAN MIGUEL TEOTONGO SECCIÓN MERCEDES, 09630 IZTAPALAPA, IZTAPALAPA CIUDAD DE MÉXICO ENTRE CALLE PIPILA Y CALLE 20 DE NOVIEMBRE, EJE VIAL 6 SUR LAS TORRES ENTRE CALLE PIPILA Y CALLE 20 DE NO	-98.99502414	19.34778147
2453	DIF210301975608	Ciudad de México	Gustavo A. Madero	Gustavo A. Madero	CALLE 2 DE NOVIEMBRE 47 0 INTERIOR MZ 33 COLONIA VERONICA CASTRO, 07140 GUSTAVO A. MADERO, GUSTAVO A. MADERO CIUDAD DE MÉXICO ENTRE PROLONGACION JUVENTINO ROSAS Y CALLE PRIMERO DE MAYO, SE ENCUENTRA ENTRE PROL. JUVENTINO R	-99.12719756	19.57422527
2454	DIF210301977028	Ciudad de México	Iztacalco	Iztacalco	CALLE AVENA COLONIA GRANJAS MÉXICO, 08400 IZTACALCO, IZTACALCO CIUDAD DE MÉXICO ENTRE CALLE RESINA Y AVENIDA RÍO CHURUBUSCO, CALLE CENTENO LA OBRA SE REALIZARÁ EN LAS CALLES AVENA Y CENTENO ENTRE CALLE RESINA Y AV. RÍO CHURU	-99.09327009	19.40105091
2455	DIF210301981870	Ciudad de México	Xochimilco	Xochimilco	CALLE MIGUEL HIDALGO INTERIOR SN PUEBLO SAN ANDRÉS AHUAYUCAN, 16810 XOCHIMILCO, XOCHIMILCO CIUDAD DE MÉXICO ENTRE AVENIDA CARRETERA A SAN PABLO Y CALLE JOSÉ MARÍA MORELOS, CRUZA LA CALLE HERMENEGILDO GALEANA	-99.10774924	19.22515596
2456	DIF210301981878	Ciudad de México	Xochimilco	Xochimilco	PRIVADA CALVARIO INTERIOR SN PUEBLO SAN ANDRÉS AHUAYUCAN, 16810 XOCHIMILCO, XOCHIMILCO CIUDAD DE MÉXICO ENTRE CALLE JOSÉ MARÍA MORELOS Y , INICIA EN JOSÉ MARÍA MORELOS Y FIN DE CALLE	-99.10988891	19.22617568
2457	DIF210301971742	Ciudad de México	Gustavo A. Madero	Gustavo A. Madero	CALLE JOSEFA ORTIZ DE DOMINGUEZ 4 0 INTERIOR MZ 10 COLONIA MALACATES, 07119 GUSTAVO A. MADERO, GUSTAVO A. MADERO CIUDAD DE MÉXICO ENTRE CALLE ROSARIO Y CALLE A, SUMINISTRO Y APLICACION DE PINTURA VINILICA COLORES ESTANDAR	-99.13310155	19.57314598
2458	DIF210301971820	Ciudad de México	Iztapalapa	Iztapalapa	AVENIDA DEL ÁRBOL COLONIA CONSEJO AGRARISTA MEXICANO, 09760 IZTAPALAPA, IZTAPALAPA CIUDAD DE MÉXICO ENTRE CALLE ÁLAMO Y CALLE PALMAS, AVENIDA DEL ÁRBOL ENTRE CALLE ÁLAMO Y CALLE PALMAS COLONIA CONSEJO AGRARISTA MEXICANO CP.	-99.05702643	19.32002432
2459	DIF210301972260	Ciudad de México	Iztapalapa	Iztapalapa	CALLE ROSARIO CASTELLANOS COLONIA CHINAMPAC DE JUÁREZ, 09208 IZTAPALAPA, IZTAPALAPA CIUDAD DE MÉXICO ENTRE EJE VIAL 5 SUR PROL. MARCELINO BUENDIA Y CALLE RADIOFUSORA, CALLE ROSARIO CASTELLANOS ENTRE EJE VIAL 5 SUR PROL. MAR	-99.05166084	19.37195318
2460	DIF210301972267	Ciudad de México	Iztapalapa	Iztapalapa	CALLE PIRULES PUEBLO SAN ANDRÉS TOMATLÁN, 09870 IZTAPALAPA, IZTAPALAPA CIUDAD DE MÉXICO ENTRE AVENIDA TLÁHUAC Y CALLE FRESNOS, CALLE PIRULES ENTRE AVENIDA TLÁHUAC Y CALLE FRESNOS PUEBLO SAN ANDRÉS TOMATLÁN CP. 09870 IZTAPA	-99.10312509	19.32721613
2461	DIF210301972993	Ciudad de México	Iztapalapa	Iztapalapa	CALLE ALFONSO TORO COLONIA ESCUADRÓN 201, 09060 IZTAPALAPA, IZTAPALAPA CIUDAD DE MÉXICO ENTRE CALLE TENIENTE FAUSTO VEGA SANTANDER Y CALLE TENIENTE JAVIER MARTINEZ VALLE, CALLE ALFONSO TORO ENTRE CALLE TENIENTE FAUSTO VEGA	-99.11117	19.36695684
2462	DIF210301972997	Ciudad de México	Gustavo A. Madero	Gustavo A. Madero	PRIVADA 5 DE MAYO 10 0 INTERIOR 0 COLONIA CUAUTEPEC DE MADERO, 07200 GUSTAVO A. MADERO, GUSTAVO A. MADERO CIUDAD DE MÉXICO ENTRE CALLE VENUSTIANO CARRANZA Y CALLE 5 DE MAYO, SE ENCUENTRA ENTRE CALLE VENUSTINO CARRANZA Y CA	-99.13825022	19.54741768
2463	DIF210301972999	Ciudad de México	Gustavo A. Madero	Gustavo A. Madero	PRIVADA 5 DE MAYO 10 0 INTERIOR 0 COLONIA CUAUTEPEC DE MADERO, 07200 GUSTAVO A. MADERO, GUSTAVO A. MADERO CIUDAD DE MÉXICO ENTRE CALLE VENUSTIANO CARRANZA Y CALLE 5, SE ENCUENTRA ENTRE CALLE VENUSTINO CARRANZA Y CALLE 5 DE	-99.13828777	19.54735702
2464	DIF210301973003	Ciudad de México	Gustavo A. Madero	Gustavo A. Madero	PRIVADA 5 DE MAYO 10 0 INTERIOR 0 COLONIA CUAUTEPEC DE MADERO, 07200 GUSTAVO A. MADERO, GUSTAVO A. MADERO CIUDAD DE MÉXICO ENTRE CALLE VENUSTIANO CARRANZA Y CALLE 5 DE MAYO, SE ENCUENTRA ENTRE CALLE VENUSTINO CARRANZA Y CA	-99.13827704	19.54738735
2465	DIF210301974858	Ciudad de México	Gustavo A. Madero	Gustavo A. Madero	AVENIDA SAN JUANICO COLONIA GABRIEL HERNÁNDEZ, 07080 GUSTAVO A. MADERO, GUSTAVO A. MADERO CIUDAD DE MÉXICO ENTRE AVENIDA ENRIQUE TORRES CALDERÓN Y AVENIDA CENTENARIO, ENTRE AV. ENRIQUE TORRES CALDERÓN Y AV. CENTENARIO	-99.09621676	19.50383392
2466	DIF210301974860	Ciudad de México	Gustavo A. Madero	Gustavo A. Madero	CALLE CERRITOS COLONIA GABRIEL HERNÁNDEZ, 07080 GUSTAVO A. MADERO, GUSTAVO A. MADERO CIUDAD DE MÉXICO ENTRE CALLE CABO FINISTERRE Y AVENIDA CENTENARIO, ENTRE CABO FINISTERRE Y AV CENTENARIO	-99.0951	19.50083608
2467	DIF210301974864	Ciudad de México	Gustavo A. Madero	Gustavo A. Madero	CALLE DIEGUEZ COLONIA GABRIEL HERNÁNDEZ, 07080 GUSTAVO A. MADERO, GUSTAVO A. MADERO CIUDAD DE MÉXICO ENTRE CALLE CABO GRIS Y AVENIDA CENTENARIO, ENTRE CABO GRIS Y AV. CENTENARIO	-99.0968	19.4995
2468	DIF210301974866	Ciudad de México	Gustavo A. Madero	Gustavo A. Madero	CALLE CABO PUNTA MAISI COLONIA GABRIEL HERNÁNDEZ, 07080 GUSTAVO A. MADERO, GUSTAVO A. MADERO CIUDAD DE MÉXICO ENTRE CALLE CABO GRIS Y CALLE CABO FINISTERRE, ENTRE CABO GRIS Y CABO FINISTERRE	-99.0979	19.4988
2469	DIF210301977123	Ciudad de México	Iztacalco	Iztacalco	CALLE AZAFRÁN COLONIA GRANJAS MÉXICO, 08400 IZTACALCO, IZTACALCO CIUDAD DE MÉXICO ENTRE CALLE RESINA Y EJE VIAL 3 ORIENTE, CALLE AVENA LA OBRA SE REALIZARÁ EN LAS CALLES AZAFRÁN CDA. HORTALIZA COLIFLOR Y ALFALFA DE LA COLONI	-99.093477	19.400094
2470	DIF210301981896	Ciudad de México	Xochimilco	Xochimilco	AVENIDA CARRETERA XOCHIMILCO-TULYEHUALCO INTERIOR SN PUEBLO SANTA CRUZ ACALPIXCA, 16500 XOCHIMILCO, XOCHIMILCO CIUDAD DE MÉXICO ENTRE CALLE LA PLANTA Y CALLE POCITOS, CARRETERA XOCHIMILCOTULYEHUALCO	-99.07994508	19.24646344

#	FOLIO	ESTADO	MUNICIPIO	LOCALIDAD	DIRECCION	LONGITUD	LATITUD
2471	DIF210301971821	Ciudad de México	Iztapalapa	Iztapalapa	AVENIDA DEL ÁRBOL COLONIA CONSEJO AGRARISTA MEXICANO, 09760 IZTAPALAPA, IZTAPALAPA CIUDAD DE MÉXICO ENTRE CALLE MANZANA Y AVENIDA SAN FRANCISCO TLALTENCO, AVENIDA DEL ÁRBOL ENTRE CALLE MANZANA Y AVENIDA SAN FRANCISCO TLALTE	-99.0518832	19.32331049
2472	DIF210301971826	Ciudad de México	Iztapalapa	Iztapalapa	AVENIDA DEL ÁRBOL COLONIA CONSEJO AGRARISTA MEXICANO, 09760 IZTAPALAPA, IZTAPALAPA CIUDAD DE MÉXICO ENTRE CALLE VIOLETA Y CALLE LÁZARO CÁRDENAS, AVENIDA DEL ÁRBOL ENTRE CALLE VIOLETA Y CALLE LÁZARO CÁRDENAS COLONIA CONSEJO	-99.0516069	19.32369978
2473	DIF210301971828	Ciudad de México	Iztapalapa	Iztapalapa	AVENIDA BENITO JUÁREZ COLONIA FRANCISCO VILLA, 09720 IZTAPALAPA, IZTAPALAPA CIUDAD DE MÉXICO ENTRE CALLE 4 CIENEGAS Y CALZADA DEL VERGEL, AVENIDA BENITO JUÁREZ ENTRE CALLE 4 CIENEGAS Y CALZADA DEL VERGEL COLONIA FRANCISCO V	-99.06109823	19.33578788
2474	DIF210301971831	Ciudad de México	Iztapalapa	Iztapalapa	AVENIDA DEL ÁRBOL COLONIA PRESIDENTES DE MÉXICO, 09740 IZTAPALAPA, IZTAPALAPA CIUDAD DE MÉXICO ENTRE AVENIDA CANAL DE GARAY Y CALLE JOSÉ JOAQUÍN HERRERA, AVENIDA DEL ÁRBOL ENTRE AVENIDA CANAL DE GARAY Y CALLE JOSÉ JOAQUÍN H	-99.06271294	19.33728666
2475	DIF210301972284	Ciudad de México	Iztapalapa	Iztapalapa	AVENIDA 5 DE MAYO AVENIDA PUENTE RAMÍREZ LLUVIA DE ORO NOCHEBUENA, LIS COLONIA LOS ÁNGELES APANOAYA, 09710 IZTAPALAPA, IZTAPALAPA CIUDAD DE MÉXICO ENTRE CALLE CENTAURO DEL NORTE Y EJE VIAL 8 SUR CALZADA ERMITA IZTAPALAPA,	-99.06107476	19.34225327
2476	DIF210301975643	Ciudad de México	Gustavo A. Madero	Gustavo A. Madero	CALLE FRANCISCO GALINDO 11 0 INTERIOR MZ 17 COLONIA 6 DE JUNIO, 07183 GUSTAVO A. MADERO, GUSTAVO A. MADERO CIUDAD DE MÉXICO ENTRE CALLE BENITO QUEZADA Y CALLE DOMINGO SANTIAGO, SE LOCALIZA ENTRE BENITO QUEZADA Y CALLE DOMI	-99.12632655	19.55064984
2477	DIF210301975652	Ciudad de México	Gustavo A. Madero	Gustavo A. Madero	CERRADA CEDRO 41 0 INTERIOR MZ 41 COLONIA ARBOLEDAS DE CUAUTEPEC, 07140 GUSTAVO A. MADERO, GUSTAVO A. MADERO CIUDAD DE MÉXICO ENTRE CALLE CEDROS Y CALLE PASEO DEL BOSQUE, SE ENCUENTRA ENTRE CALLE CEDROS Y CALLE PASEO DEL B	-99.12441054	19.55937423
2478	DIF210301980469	Ciudad de México	Xochimilco	Xochimilco	AVENIDA AQUILES SERDÁN INTERIOR SN COLONIA QUIRINO MENDOZA, 16710 XOCHIMILCO, XOCHIMILCO CIUDAD DE MÉXICO ENTRE CALLE LICENCIADO MARIO ANTONIO LANZ GALERA Y CALLE MIGUEL HIDALGO, AVENIDA A.V FRANCISCO I. MADERO FRENTE AL MOD	-99.01916076	19.25736001
2479	DIF210301981995	Ciudad de México	Xochimilco	Xochimilco	CALLE 2 DE ABRIL INTERIOR SN PUEBLO SANTIAGO TEPALCATLALPAN, 16200 XOCHIMILCO, XOCHIMILCO CIUDAD DE MÉXICO ENTRE CALLE LIBERTAD Y CALLE REFORMA, DE CALLE LIBERTADA A CALLE REFORMA	-99.12477275	19.24899328
2480	DIF210301981997	Ciudad de México	Xochimilco	Xochimilco	CALLE LIBERTAD INTERIOR SN PUEBLO SANTIAGO TEPALCATLALPAN, 16200 XOCHIMILCO, XOCHIMILCO CIUDAD DE MÉXICO ENTRE CALLE RIO ANTIGUO Y CALLE CUAUHTEMOC, CRUZA CALLE 2 DE ABRIL	-99.12444512	19.24697155
2481	DIF210301981999	Ciudad de México	Xochimilco	Xochimilco	CALLE RIO ANTIGUO INTERIOR SN PUEBLO SANTIAGO TEPALCATLALPAN, 16200 XOCHIMILCO, XOCHIMILCO CIUDAD DE MÉXICO ENTRE AVENIDA CARRETERA A SAN PABLO Y CALLE AQUILES SERDAN, CRUZA CALLE 5 DE MAYO	-99.12538798	19.24663483
2482	DIF210301982000	Ciudad de México	Xochimilco	Xochimilco	CALLE CUAUHTEMOC INTERIOR SN PUEBLO SANTA MARÍA TEPEPAN, 16020 XOCHIMILCO, XOCHIMILCO CIUDAD DE MÉXICO ENTRE CERRADA PRIMERA CUAUHTEMOC Y CALLE ARENAL, ENTRE ARENAL Y PRIMERA CERRADA CUAUHTEMOC	-99.13804158	19.27973625
2483	DIF210301972305	Ciudad de México	Iztapalapa	Iztapalapa	CALLE CUITLÁHUAC PUEBLO LOS REYES CULHUACÁN, 09840 IZTAPALAPA, IZTAPALAPA CIUDAD DE MÉXICO ENTRE CALLE HIDALGO Y AVENIDA TLÁHUAC, CALLE CUITLÁHUAC ENTRE CALLE HIDALGO Y AVENIDA TLÁHUAC PUEBLO LOS REYES CULHUACÁN CP. 09840 I	-99.10847455	19.34610951
2484	DIF210301972393	Ciudad de México	Gustavo A. Madero	Gustavo A. Madero	ANDADOR CARLOS ORELLANA 16 0 INTERIOR MZ18 COLONIA PARQUE METROPOLITANO, 07140 GUSTAVO A. MADERO, GUSTAVO A. MADERO CIUDAD DE MÉXICO ENTRE CALLE CERRO AZUL Y CALLE E, SE LOCALIZA ENTRE CALLE CERRO AZUL Y CALLE EUCALIPTO C	-99.13118094	19.56992988
2485	DIF210301972395	Ciudad de México	Iztapalapa	Iztapalapa	AVENIDA TELECOMUNICACIONES COLONIA CHINAMPAC DE JUÁREZ, 09208 IZTAPALAPA, IZTAPALAPA CIUDAD DE MÉXICO ENTRE CALZADA IGNACIO ZARAGOZA Y CALLE ENRIQUE CONTEL, AVENIDA TELECOMUNICACIONES ENTRE CALZADA IGNACIO ZARAGOZA Y CALLE	-99.04657767	19.38870583
2486	DIF210301973868	Ciudad de México	Gustavo A. Madero	Gustavo A. Madero	CERRADA RICARDO PALEMERIN 8 0 INTERIOR 0 COLONIA CUAUTEPEC BARRIO ALTO, 07100 GUSTAVO A. MADERO, GUSTAVO A. MADERO CIUDAD DE MÉXICO ENTRE CALLE RICARDO PALMERIN Y CALLE JULIAN CARILLO, SE LOCALIZA ENTRE CALLE RICARDO PALME	-99.13547217	19.55849268
2487	DIF210301975672	Ciudad de México	Gustavo A. Madero	Gustavo A. Madero	CERRADA CEDRO 7 0 INTERIOR MZ 41 COLONIA ARBOLEDAS DE CUAUTEPEC, 07140 GUSTAVO A. MADERO, GUSTAVO A. MADERO CIUDAD DE MÉXICO ENTRE CALLE CEDROS Y CALLE PASEO DEL BOSQUE, SE ENCUENTRA ENTRE CALLE CEDROS Y CALLE PASEO DEL BO	-99.12437835	19.55938434
2488	DIF210301972417	Ciudad de México	Gustavo A. Madero	Gustavo A. Madero	ANDADOR CARLOS ORELLANA 16 0 INTERIOR MZ18 COLONIA PARQUE METROPOLITANO, 07140 GUSTAVO A. MADERO, GUSTAVO A. MADERO CIUDAD DE MÉXICO ENTRE CALLE CERRO AZUL Y CALLE EUCALIPTO, SE LOCALIZA ENTRE CALLE CERRO AZUL Y CALLE EUC	-99.13114875	19.56992988
2489	DIF210301982116	Ciudad de México	Xochimilco	Xochimilco	AVENIDA NUEVO LEON INTERIOR SN BARRIO CALTONGO, 16090 XOCHIMILCO, XOCHIMILCO CIUDAD DE MÉXICO ENTRE CALLEJON BEGONIA Y CALLE ALAMO, COLINDANCIA CON EL PUEBLO DE SANTA CRUZ ACALPIXCA	-99.08442906	19.25879266
2490	DIF210301982126	Ciudad de México	Xochimilco	Xochimilco	AVENIDA HERMENEGILDO GALEANA INTERIOR SN BARRIO XALTOCAN, 16090 XOCHIMILCO, XOCHIMILCO CIUDAD DE MÉXICO ENTRE CALLE VIOLETA Y CALLE LIRIO ACUATICO, CALLE PRINCIPAL QUE CONECTA CON EL EMBARCADERO NATIVITAS	-99.10139119	19.25487014



#	FOLIO	ESTADO	MUNICIPIO	LOCALIDAD	DIRECCION	LONGITUD	LATITUD
2491	DIF210301972427	Ciudad de México	Gustavo A. Madero	Gustavo A. Madero	CERRADA PRIMERA DE LEONES 18 0 INTERIOR MZ 3 COLONIA COCOYOTES, 07180 GUSTAVO A. MADERO, GUSTAVO A. MADERO CIUDAD DE MÉXICO ENTRE CALLE LEONES Y CALLE ALCES, SE LOCALIZA ENTRE CALLE LEONES Y CALLE ALCES Y COMO REFERENCIA S	-99.13261311	19.54941467
2492	DIF210301972434	Ciudad de México	Iztapalapa	Iztapalapa	AVENIDA PLUTARCO ELÍAS CALLES COLONIA CHINAMPAC DE JUÁREZ, 09208 IZTAPALAPA, IZTAPALAPA CIUDAD DE MÉXICO ENTRE AVENIDA TELECOMUNICACIONES Y CALLE HUMBERTO G. TAMAYO, AVENIDA PLUTARCO ELÍAS CALLES ENTRE AVENIDA TELECOMUNICA	-99.05144279	19.38049638
2493	DIF210301975740	Ciudad de México	Iztapalapa	Iztapalapa	CALLE JACARANDAS COLONIA SANTA MARTHA ACATITLA NORTE, 09140 IZTAPALAPA, IZTAPALAPA CIUDAD DE MÉXICO ENTRE CALLE OYAMALES Y PROLONGACION OCTAVIO PAZ, CALLE JACARANDAS ENTRE CALLE OYAMALES Y PROLONGACIÓN OCTAVIO PAZCOLONIA S	-99.00648439	19.37040412
2494	DIF210301975743	Ciudad de México	Gustavo A. Madero	Gustavo A. Madero	CERRADA 1RA DE ALCATRAZ 16 0 INTERIOR MZ 21 COLONIA FORESTAL I, 07140 GUSTAVO A. MADERO, GUSTAVO A. MADERO CIUDAD DE MÉXICO ENTRE CALLE ALCATRAZ Y CALLE PLACIDO DOMINGO, SE LOCALIZA ENTRE CALLE ALCATRAZ Y CALLE PLACIDO DOM	-99.12983951	19.57203105
2495	DIF210301975744	Ciudad de México	Iztapalapa	Iztapalapa	CALLE CUAUHTÉMOC AMPLIACION LOS REYES CULHUACÁN, 09840 IZTAPALAPA, IZTAPALAPA CIUDAD DE MÉXICO ENTRE CALLE TIZÓC Y CALLE ILHUILCAMINA, CALLE CUAUHTÉMOC ENTRE CALLE TIZÓC Y CALLE ILHUILCAMINA AMPLIACION LOS REYES CULHUACÁN C	-99.10157044	19.34540637
2496	DIF210301972442	Ciudad de México	Gustavo A. Madero	Gustavo A. Madero	CERRADA PRIMERA DE LEONES 18 0 INTERIOR MZ 3 COLONIA COCOYOTES, 07180 GUSTAVO A. MADERO, GUSTAVO A. MADERO CIUDAD DE MÉXICO ENTRE CALLE LEONES Y CALLE ALCES, SE LOCALIZA ENTRE CALLE LEONES Y CALLE ALCES Y COMO REFERENCIA S	-99.13266675	19.54940456
2497	DIF210301972472	Ciudad de México	Gustavo A. Madero	Gustavo A. Madero	CERRADA PRIMERA DE LEONES 18 0 INTERIOR MZ 3 COLONIA COCOYOTES, 07180 GUSTAVO A. MADERO, GUSTAVO A. MADERO CIUDAD DE MÉXICO ENTRE CALLE LEONES Y CALLE ALCES, SE LOCALIZA ENTRE CALLE LEONES Y CALLE ALCES Y COMO REFERENCIA S	-99.13269357	19.54940962
2498	DIF210301972477	Ciudad de México	Iztapalapa	Iztapalapa	CALLE SANTA CRUZ LUIS BOJADO FELIPE LINDAVERDE ISIDRO SIERNA COLONIA LOS ÁNGELES, 09830 IZTAPALAPA, IZTAPALAPA CIUDAD DE MÉXICO ENTRE CALLE CRISANTEMO Y AVENIDA SAN LORENZO, LA OBRA SE DESARROLLA EN CALLE SANTA CRUZ LUIS B	-99.07472412	19.34610566
2499	DIF210301975754	Ciudad de México	Gustavo A. Madero	Gustavo A. Madero	PROLONGACION AGUSTIN LARA 12 0 INTERIOR MZ 12 COLONIA COMPOSITORES MEXICANOS, 07130 GUSTAVO A. MADERO, GUSTAVO A. MADERO CIUDAD DE MÉXICO ENTRE CALLE PACO MICHEL Y CALLE LUIS PEREZ MEZA, SE ENCUENTRA ENTRE CALLE PACO MICHE	-99.14177861	19.56845256
2500	DIF210301975950	Ciudad de México	Iztapalapa	Iztapalapa	CALLE VILLA BUENA DE ALAVA COLONIA DESARROLLO URBANO QUETZALCOATL, 09700 IZTAPALAPA, IZTAPALAPA CIUDAD DE MÉXICO ENTRE CALLE CANAL DE SUEZ Y CALLE VILLA FEDERAL, CALLE VILLA BUENA DE ALAVA ENTRE CALLE CANAL DE SUEZ Y CALLE	-99.04480448	19.3280919
2501	DIF210301976060	Ciudad de México	Iztapalapa	Iztapalapa	CALLE UNIVERSIDAD COLONIA PROGRESISTA, 09240 IZTAPALAPA, IZTAPALAPA CIUDAD DE MÉXICO ENTRE CALLE DÍAZ SOTO Y GAMA Y CALLE CENTRAL, CALLE UNIVERSIDAD ENTRE CALLE DÍAZ SOTO Y GAMA Y CALLE CENTRALCOLONIA PROGRESISTA CP. 09240	-99.062087	19.35741491
2502	DIF210301972484	Ciudad de México	Iztapalapa	Iztapalapa	CALLE JON CRISANTEMA JOSÉ MARÍA ANZORENA TRINIDAD GUERREOR JOSÉ ANTONIO VALENZUELA MARCOS NEGRETE, SEGUNDA MARCOS NEGRETE, CAMINO VIEJO REAL DE SAN FRANCISCO COLONIA LOS ÁNGELES, 09830 IZTAPALAPA, IZTAPALAPA CIUDAD DE MÉXICO ENT	-99.07139793	19.34402921
2503	DIF210301972488	Ciudad de México	Iztapalapa	Iztapalapa	CALLE ADOLFO RUIZ CORTINES LÁZARO CÁRDENAS CDA. DÍAZ ORDAZ MARIANO SALAS BOCANEGRA Y JESÚS GARIBAY COLONIA PRESIDENTES DE MÉXICO, 09740 IZTAPALAPA, IZTAPALAPA CIUDAD DE MÉXICO ENTRE CALZADA BENITO JUÁREZ Y CALLE SEBASTIAN LERDO	-99.0595351	19.3304513
2504	DIF210301972492	Ciudad de México	Iztapalapa	Iztapalapa	CALLE JESUS GARIBAY RÍO CONSULADO RÍO MIRAMONTES Y AV. REFORMA COLONIA PUENTE BLANCO, 09770 IZTAPALAPA, IZTAPALAPA CIUDAD DE MÉXICO ENTRE CALLE RÍO NAZAS Y CALLE PALMAS, LA OBRA SE DESARROLLA EN CALLE JESUS GARIBAY RÍO CONS	-99.06301638	19.32621943
2505	DIF210301972495	Ciudad de México	Iztapalapa	Iztapalapa	CALLE ESTRELLA Y DENTRO DE UNIDAD HABITACIONAL COLONIA EL RODEO, 09860 IZTAPALAPA, IZTAPALAPA CIUDAD DE MÉXICO ENTRE AVENIDA SAN LORENZO Y CALLE EL TEUL, LA OBRA SE DESARROLLA EN CALLE ESTRELLA Y DENTRO DE UNIDAD HABITACION	-99.07365489	19.33547675
2506	DIF210301972503	Ciudad de México	Iztapalapa	Iztapalapa	CALLE DENTRO DE UNIDAD HABITACIONAL COLONIA EL RODEO, 09860 IZTAPALAPA, IZTAPALAPA CIUDAD DE MÉXICO ENTRE AVENIDA SAN LORENZO Y CALLE NAUTLA, CALLE BELLAVISTA LA OBRA SE DESARROLLA EN DENTRO DE UNIDAD HABITACIONAL	-99.07460186	19.33279956
2507	DIF210301972560	Ciudad de México	Gustavo A. Madero	Gustavo A. Madero	CERRADA ABELARDO RODRIGUEZ 9 0 INTERIOR MZ23 COLONIA MALACATES, 07119 GUSTAVO A. MADERO, GUSTAVO A. MADERO CIUDAD DE MÉXICO ENTRE CALLE ABELARDO RODRIGUEZ Y CALLE DEL ROSAL, SE LOCALIZA ENTRE CALLE ABELARDO RODRIGUEZ Y CAL	-99.13338297	19.5778897
2508	DIF210301976061	Ciudad de México	Iztapalapa	Iztapalapa	CALLE ABELARDO L RODRIGUEZ COLONIA PRESIDENTES DE MÉXICO, 09740 IZTAPALAPA, IZTAPALAPA CIUDAD DE MÉXICO ENTRE CALLE LUIS QUINTANAR Y AVENIDA JOSÉ LÓPEZ PORTILLO, CALLE ABELARDO L RODRIGUEZ ENTRE CALLE LUIS QUINTANAR Y AVENI	-99.06042111	19.33244279

#	FOLIO	ESTADO	MUNICIPIO	LOCALIDAD	DIRECCION	LONGITUD	LATITUD
2509	DIF210301976063	Ciudad de México	Iztapalapa	Iztapalapa	CERRADA 1RA. CDA.MANUEL CUEVAS COLONIA UNIDAD VICENTE GUERRERO, 09200 IZTAPALAPA, IZTAPALAPA CIUDAD DE MÉXICO ENTRE CERRADA 2DA. ESTEBAN MONROY Y CERRADA 1RA. DOMINGO RÍOS, CERRADA 1RA. CDA.MANUEL CUEVAS ENTRE CERRADA 2DA.	-99.06312894	19.36230498
2510	DIF210301976065	Ciudad de México	Iztapalapa	Iztapalapa	CALLE ESTACIONAMIENTO COLONIA LA REGADERA, 09250 IZTAPALAPA, IZTAPALAPA CIUDAD DE MÉXICO ENTRE CALLE EMILIO PORTES GIL Y CALLE ESTEBAN CORONADO, CALLE ESTACIONAMIENTO ENTRE CALLE EMILIO PORTES GIL Y CALLE ESTEBAN CORONADO	-99.0651709	19.35313609
2511	DIF210301976066	Ciudad de México	Gustavo A. Madero	Gustavo A. Madero	CALLE SAN ANGEL 27 0 INTERIOR LT 27 COLONIA MALACATES, 07119 GUSTAVO A. MADERO, GUSTAVO A. MADERO CIUDAD DE MÉXICO ENTRE AVENIDA TOKIO Y CALLE SAN MARCOS, SE ENCUENTRA ENTRE AV. TOKIO Y CALLE SAN MARCOS COMO REFERENCIA SE	-99.13469725	19.57634308
2512	DIF210301976068	Ciudad de México	Iztapalapa	Iztapalapa	CALLE GREGORIO SOSA COLONIA CONSEJO AGRARISTA MEXICANO, 09760 IZTAPALAPA, IZTAPALAPA CIUDAD DE MÉXICO ENTRE CALLE LEO SAM Y CALLE JOSÉ NAVA, CALLE GREGORIO SOSA ENTRE CALLE LEO SAM Y CALLE JOSÉ NAVA COLONIA CONSEJO AGRARIS	-99.05822845	19.32950516
2513	DIF210301976070	Ciudad de México	Iztapalapa	Iztapalapa	CALLE CTO. PLAZA DE GUARDIOLA COLONIA DR. ALFONSO ORTIZ TIRADO, 09020 IZTAPALAPA, IZTAPALAPA CIUDAD DE MÉXICO ENTRE CALLE PLAZA DE LORETO Y CALLE CTO. PLAZA DE BUENAVISTA, CALLE CTO. PLAZA DE GUARDIOLA ENTRE CALLE PLAZA DE	-99.07692629	19.38708883
2514	DIF210301976072	Ciudad de México	Iztapalapa	Iztapalapa	AVENIDA IZTACCIHUATL COLONIA EL RODEO, 09860 IZTAPALAPA, IZTAPALAPA CIUDAD DE MÉXICO ENTRE CALLE ESTRELLA Y ANDADOR ÁGUILA REAL, AVENIDA IZTACCIHUATL ENTRE CALLE ESTRELLA Y ANDADOR ÁGUILA REAL COLONIA EL RODEO CP. 09860 IZ	-99.06921179	19.33575243
2515	DIF210301976073	Ciudad de México	Iztapalapa	Iztapalapa	EJE VIAL 5 SUR LEYES DE REFORMA COLONIA LEYES DE REFORMA 3A SECCIÓN, 09310 IZTAPALAPA, IZTAPALAPA CIUDAD DE MÉXICO ENTRE CALLE 10 DE AGOSTO DE 1860 Y CALLE GUERRA DE REFORMA, EJE VIAL 5 SUR LEYES DE REFORMA ENTRE CALLE 10	-99.07037911	19.37729976
2516	DIF210301976074	Ciudad de México	Iztapalapa	Iztapalapa	EJE VIAL 5 SUR LEYES DE REFORMA COLONIA LEYES DE REFORMA 3A SECCIÓN, 09310 IZTAPALAPA, IZTAPALAPA CIUDAD DE MÉXICO ENTRE CALLE GUERRA DE REFORMA Y CALLE 4 DE DICIEMBRE DE 1860, EJE VIAL 5 SUR LEYES DE REFORMA ENTRE CALLE GU	-99.06921503	19.37722379
2517	DIF210301976075	Ciudad de México	Iztapalapa	Iztapalapa	PRIVADA JOAQUÍN HERRERA COLONIA PRESIDENTES DE MÉXICO, 09740 IZTAPALAPA, IZTAPALAPA CIUDAD DE MÉXICO ENTRE AVENIDA BENITO JUÁREZ Y CALLE JOSÉ JOAQUÍN HERRERA, PRIVADA JOAQUÍN HERRERA ENTRE AVENIDA BENITO JUÁREZ Y CALLE JOSÉ	-99.06191241	19.33527745
2518	DIF210301976076	Ciudad de México	Iztapalapa	Iztapalapa	CALLE GABRIELA MISTRAL COLONIA GUADALUPE DEL MORAL, 09300 IZTAPALAPA, IZTAPALAPA CIUDAD DE MÉXICO ENTRE CALLE INDIRA GANDHI Y CALLE VALENTINA TRESHKOVA, CALLE GABRIELA MISTRAL ENTRE CALLE INDIRA GANDHI Y CALLE VALENTINA TR	-99.06919961	19.37092541
2519	DIF210301976078	Ciudad de México	Iztapalapa	Iztapalapa	CALLE HIDALGO COLONIA GUADALUPE DEL MORAL, 09300 IZTAPALAPA, IZTAPALAPA CIUDAD DE MÉXICO ENTRE CALLE BELISARIO DOMINGUEZ Y CALLE IGNACIO ALLENDE, CALLE HIDALGO ENTRE CALLE BELISARIO DOMINGUEZ Y CALLE IGNACIO ALLENDE COLONI	-99.0726427	19.36966781
2520	DIF210301976080	Ciudad de México	Iztapalapa	Iztapalapa	CALLE SAN PEDRO COLONIA GUADALUPE DEL MORAL, 09300 IZTAPALAPA, IZTAPALAPA CIUDAD DE MÉXICO ENTRE EJE VIAL 5 ORIENTE JAVIER ROJO GÓMEZ Y CALLE HERMENEGILDO GALEANA, CALLE SAN PEDRO ENTRE EJE VIAL 5 ORIENTE JAVIER ROJO GÓMEZ	-99.08010625	19.36743089
2521	DIF210301972640	Ciudad de México	Iztapalapa	Iztapalapa	AVENIDA BENITO JUÁREZ JUAN N ALMONTE EULALIO GUTIERREZ JOAQUIN HERRERA. ROQUE GONZALEZ GARZA COLONIA PRESIDENTES DE MÉXICO, 09740 IZTAPALAPA, IZTAPALAPA CIUDAD DE MÉXICO ENTRE AVENIDA PUENTE RAMÍREZ Y AVENIDA IZTACCIHUATL,	-99.06345446	19.33597801
2522	DIF210301973166	Ciudad de México	Gustavo A. Madero	Gustavo A. Madero	CALLE 5 DE MAYO 11 0 INTERIOR MZ17 COLONIA VERONICA CASTRO, 07144 GUSTAVO A. MADERO, GUSTAVO A. MADERO CIUDAD DE MÉXICO ENTRE CALLE 13 DE SEPTIEMBRE Y CALLE ALCATRAZ, SE LOCALIZA ENTRE CALLE 13 DE SEPTIEMBRE Y CALLE ALCATR	-99.12882566	19.57393464
2523	DIF210301973961	Ciudad de México	Gustavo A. Madero	Gustavo A. Madero	CERRADA RICARDO PALEMERIN 8 0 INTERIOR 0 COLONIA CUAUTEPEC BARRIO ALTO, 07100 GUSTAVO A. MADERO, GUSTAVO A. MADERO CIUDAD DE MÉXICO ENTRE CALLE RICARDO PALMERIN Y CALLE JULIAN CARILLO, SE LOCALIZA ENTRE CALLE RICARDO PALME	-99.13550972	19.55849774
2524	DIF210301973975	Ciudad de México	Gustavo A. Madero	Gustavo A. Madero	CERRADA RICARDO PALEMERIN 8 0 INTERIOR 0 COLONIA CUAUTEPEC BARRIO ALTO, 07100 GUSTAVO A. MADERO, GUSTAVO A. MADERO CIUDAD DE MÉXICO ENTRE CALLE RICARDO PALMERIN Y CALLE JULIAN CARILLO, SE LOCALIZA ENTRE CALLE RICARDO PALME	-99.13552045	19.55848763
2525	DIF210301976081	Ciudad de México	Iztapalapa	Iztapalapa	CALLE ISIDRO SERNA COLONIA PARAJE SAN JUAN, 09830 IZTAPALAPA, IZTAPALAPA CIUDAD DE MÉXICO ENTRE CALLE RAFAEL SIERRA Y CALLE TRINIDAD GUERRERO, CALLE ISIDRO SERNA ENTRE CALLE RAFAEL SIERRA Y CALLE TRINIDAD GUERRERO COLONIA P	-99.0721344	19.34213975
2526	DIF210301976082	Ciudad de México	Iztapalapa	Iztapalapa	CALLE CINEMATOGRAFISTAS COLONIA EL VERGEL, 09880 IZTAPALAPA, IZTAPALAPA CIUDAD DE MÉXICO ENTRE CALLE CINE MEXICANO Y AVENIDA CALLE 11, CALLE CINEMATOGRAFISTAS DENTRO DE U.H. JACARANDAS ENTRE CALLE CINE MEXICANO Y AVENIDA C	-99.08587128	19.31783255

#	FOLIO	ESTADO	MUNICIPIO	LOCALIDAD	DIRECCION	LONGITUD	LATITUD
2527	DIF210301976083	Ciudad de México	Iztapalapa	Iztapalapa	CALLE BILBAO COLONIA CERRO DE LA ESTRELLA, 09860 IZTAPALAPA, IZTAPALAPA CIUDAD DE MÉXICO ENTRE AVENIDA 11 Y CALLE VERIN, CALLE BILBAO ENTRE AVENIDA 11 Y CALLE VERIN COLONIA CERRO DE LA ESTRELLA CP. 09860 IZTAPALAPA IZTAPAL	-99.08028452	19.32835683
2528	DIF210301976085	Ciudad de México	Iztapalapa	Iztapalapa	AVENIDA CATARROJA COLONIA CERRO DE LA ESTRELLA, 09860 IZTAPALAPA, IZTAPALAPA CIUDAD DE MÉXICO ENTRE AVENIDA 11 Y CALLE VERIN, AVENIDA CATARROJA ENTRE AVENIDA 11 Y CALLE VERIN COLONIA CERRO DE LA ESTRELLA CP. 09860 IZTAPALAP	-99.08046201	19.32737985
2529	DIF210301976086	Ciudad de México	Iztapalapa	Iztapalapa	CALLE CINE MEXICANO COLONIA LOMAS ESTRELLA, 09890 IZTAPALAPA, IZTAPALAPA CIUDAD DE MÉXICO ENTRE CERRADA 1RA. CINE MEXICANO Y CERRADA 2DA. CINE MEXICANO, CALLE CINE MEXICANO ENTRE CERRADA 1RA. CINE MEXICANO Y CERRADA 2DA. C	-99.09017798	19.316819
2530	DIF210301976087	Ciudad de México	Iztapalapa	Iztapalapa	CALLE AMERICA COLONIA LA REGADERA, 09250 IZTAPALAPA, IZTAPALAPA CIUDAD DE MÉXICO ENTRE CALLE EMILIO PORTES GIL Y CALLE ESTEBAN CORONADO, CALLE AMERICA ENTRE CALLE EMILIO PORTES GIL Y CALLE ESTEBAN CORONADO COLONIA LA REGAD	-99.06488572	19.35363144
2531	DIF210301972036	Ciudad de México	Iztapalapa	Iztapalapa	CALLE BILBAO COLONIA SAN JUAN XALPA, 09850 IZTAPALAPA, IZTAPALAPA CIUDAD DE MÉXICO ENTRE AVENIDA 11 Y CERRADA BILBAO, CALLE BILBAO ENTRE AVENIDA 11 Y CERRADA BILBAO COLONIA SAN JUAN XALPA CP. 09850 IZTAPALAPA CIUDAD DE MÉXI	-99.08252741	19.32936288
2532	DIF210301972649	Ciudad de México	Iztapalapa	Iztapalapa	CALLE AGUA PRIETA GENERAL LUCIO BLANCO RODOLFO FIERRO DURANGO COLONIA FRANCISCO VILLA, 09720 IZTAPALAPA, IZTAPALAPA CIUDAD DE MÉXICO ENTRE CALZADA DEL VERGEL Y CALLE BACHIMBA, LA OBRA SE DESARROLLA EN CALLE AGUA PRIETA GENE	-99.05774647	19.33573648
2533	DIF210301972656	Ciudad de México	Iztapalapa	Iztapalapa	CALLE DENTRO DE UNIDAD HABITACIONAL COLONIA CERRO DE LA ESTRELLA, 09860 IZTAPALAPA, IZTAPALAPA CIUDAD DE MÉXICO ENTRE CALLE BILBAO Y AVENIDA CATARROJA, AVENIDA SAN LORENZO LA OBRA SE DESARROLLA DENTRO DE UNIDAD HABITACIONAL E	-99.07260639	19.32696387
2534	DIF210301972658	Ciudad de México	Iztapalapa	Iztapalapa	CALLE MIGUEL HILL ALBINO ARANDAD MANUEL BANDA JOSÉ MARIANO HURTADO VICENTE GRANILLO, ARRALLÁN COLONIA LA ERA, 09720 IZTAPALAPA, IZTAPALAPA CIUDAD DE MÉXICO ENTRE CALZADA DEL VERGEL Y AVENIDA INSURGENTES, LA OBRA SE DESARROL	-99.05524975	19.33675731
2535	DIF210301973181	Ciudad de México	Gustavo A. Madero	Gustavo A. Madero	CALLE 10 DE MAYO 3 0 INTERIOR MZ95 COLONIA VERONICA CASTRO, 07144 GUSTAVO A. MADERO, GUSTAVO A. MADERO CIUDAD DE MÉXICO ENTRE CALLE 12 DE DICIEMBRE Y CALLE ALCATRAZ, SE LOCALIZA ENTRE CALLE 12 DE DICIEMBRE Y CALLE ALCATRAZ	-99.12887394	19.57334075
2536	DIF210301973187	Ciudad de México	Gustavo A. Madero	Gustavo A. Madero	CALLE FRANCISCO GALINDO 11 0 INTERIOR MZ 17 COLONIA 6 DE JUNIO, 07183 GUSTAVO A. MADERO, GUSTAVO A. MADERO CIUDAD DE MÉXICO ENTRE CALLE BENITO QUEZADA Y CALLE DOMINGO SANTIAGO, SE LOCALIZA ENTRE BENITO QUEZADA Y CALLE DOMI	-99.12658404	19.55050576
2537	DIF210301979852	Ciudad de México	Azcapotzalco	Azcapotzalco	AVENIDA AZCAPOTZALCO COLONIA CENTRO DE AZCAPOTZALCO, 02000 AZCAPOTZALCO, AZCAPOTZALCO CIUDAD DE MÉXICO ENTRE CALLE CASTILLA DE ORIENTE Y EJE VIAL 3 NORTE, AVENIDA AQUILES SERDÁN LA OBRA SE REALIZARÁ EN AV. AZCAPOTZALCO DE	-99.18562704	19.48449887
2538	DIF210301972052	Ciudad de México	Iztapalapa	Iztapalapa	AVENIDA 11 COLONIA CERRO DE LA ESTRELLA, 09860 IZTAPALAPA, IZTAPALAPA CIUDAD DE MÉXICO ENTRE AVENIDA HIDALGO Y CALLE ESPAÑA, AVENIDA 11 ENTRE AVENIDA HIDALGO Y CALLE ESPAÑA COLONIA CERRO DE LA ESTRELLA CP. 09860 IZTAPALAPA	-99.08286927	19.32650165
2539	DIF210301972058	Ciudad de México	Iztapalapa	Iztapalapa	AVENIDA 11 COLONIA SAN NICOLÁS TOLENTINO, 09850 IZTAPALAPA, IZTAPALAPA CIUDAD DE MÉXICO ENTRE CALLE BILBAO Y AVENIDA HIDALGO, AVENIDA 11 ENTRE CALLE BILBAO Y AVENIDA HIDALGO COLONIA SAN NICOLÁS TOLENTINO CP. 09850 IZTAPALAP	-99.08254561	19.32840032
2540	DIF210301972063	Ciudad de México	Iztapalapa	Iztapalapa	AVENIDA 11 COLONIA CERRO DE LA ESTRELLA, 09860 IZTAPALAPA, IZTAPALAPA CIUDAD DE MÉXICO ENTRE CALLE BILBAO Y AVENIDA SAN LORENZO, AVENIDA 11 ENTRE CALLE BILBAO Y AVENIDA SAN LORENZO COLONIA CERRO DE LA ESTRELLA CP. 09860 IZT	-99.08254043	19.3283543
2541	DIF210301972667	Ciudad de México	Iztapalapa	Iztapalapa	ANDADOR DENTRO DE UNIDAD HABITACIONAL COLONIA PRESIDENTES DE MÉXICO, 09740 IZTAPALAPA, IZTAPALAPA CIUDAD DE MÉXICO ENTRE CALLE VASCO DE QUIROGA Y AVENIDA SANTA CRUZ, AVENIDA JOSÉ LÓPEZ PORTILLO LA OBRA SE DESARROLLA DENTRO DE	-99.06341601	19.33232018
2542	DIF210301972670	Ciudad de México	Iztapalapa	Iztapalapa	CALLE ARROYO SECO IZAZAGA LICENCIADO BRAULIO MALDONADO JUAN BAUTISTA, COLONIA CONSEJO AGRARISTA MEXICANO, 09760 IZTAPALAPA, IZTAPALAPA CIUDAD DE MÉXICO ENTRE AVENIDA BENITO JUÁREZ Y CALLE ARROYO DE LA LUZ, LA OBRA SE DESARR	-99.05804571	19.32927231
2543	DIF210301972683	Ciudad de México	Iztapalapa	Iztapalapa	ANDADOR DENTRO DE UNIDAD HABITACIONAL COLONIA PRESIDENTES DE MÉXICO, 09740 IZTAPALAPA, IZTAPALAPA CIUDAD DE MÉXICO ENTRE AVENIDA SANTA CRUZ Y CALLE VENUSTIANO CARRANZA, AVENIDA JO LA OBRA SE DESARROLLA DENTRO DE UNIDAD HABITA	-99.06203755	19.33088971
2544	DIF210301973195	Ciudad de México	Gustavo A. Madero	Gustavo A. Madero	AVENIDA SAN MIGUEL 22 0 INTERIOR MZ 1 COLONIA AMPLIACIÓN MALACATES, 07119 GUSTAVO A. MADERO, GUSTAVO A. MADERO CIUDAD DE MÉXICO ENTRE CALLE SAUCES Y CALLE BINGUINEROS, SE LOCALIZA ENTRE CALLE SAUCES Y CALLE BINGUINEROS COM	-99.13020723	19.57872897

#	FOLIO	ESTADO	MUNICIPIO	LOCALIDAD	DIRECCION	LONGITUD	LATITUD
2545	DIF210301973214	Ciudad de México	Gustavo A. Madero	Gustavo A. Madero	CERRADA 1RA DE ALCATRAZ 16 0 INTERIOR MZ 21 COLONIA FORESTAL, 07140 GUSTAVO A. MADERO, GUSTAVO A. MADERO CIUDAD DE MÉXICO ENTRE CALLE ALCATRAZ Y CALLE PLACIDO DOMINGO, SE LOCALIZA ENTRE CALLE ALCATRAZ Y CALLE PLACIDO DOMIN	-99.12990927	19.57216053
2546	DIF210301974005	Ciudad de México	Gustavo A. Madero	Gustavo A. Madero	CALLE PUNTA PEÑASCO 67 0 INTERIOR MZ 51 COLONIA GABRIEL HERNÁNDEZ, 07080 GUSTAVO A. MADERO, GUSTAVO A. MADERO CIUDAD DE MÉXICO ENTRE CALLE LA CRUZ Y CALLE S. CENICEROS, SE LOCALIZA ENTRE CALLE LA CRUZ Y CALLE S. CENICEROS	-99.10211101	19.49457691
2547	DIF210301974016	Ciudad de México	Gustavo A. Madero	Gustavo A. Madero	CALLE PUNTA PEÑASCO 67 0 INTERIOR MZ 51 COLONIA GABRIEL HERNÁNDEZ, 07080 GUSTAVO A. MADERO, GUSTAVO A. MADERO CIUDAD DE MÉXICO ENTRE CALLE LA CRUZ Y CALLE S. CENICEROS, SE LOCALIZA ENTRE CALLE LA CRUZ Y CALLE S. CENICEROS	-99.10215393	19.49458196
2548	DIF210301974017	Ciudad de México	Gustavo A. Madero	Gustavo A. Madero	CALLE PUNTA PEÑASCO 67 0 INTERIOR MZ 51 COLONIA GABRIEL HERNÁNDEZ, 07080 GUSTAVO A. MADERO, GUSTAVO A. MADERO CIUDAD DE MÉXICO ENTRE CALLE LA CRUZ Y CALLE S. CENICEROS, SE LOCALIZA ENTRE CALLE LA CRUZ Y CALLE S. CENICEROS	-99.10213247	19.49456679
2549	DIF210402007843	Ciudad de México	Iztacalco	Iztacalco	EJE VIAL 3 SUR AÑIL PUERTA 14 DE LA CIUDAD DEPORTIVA INTERIOR SN COLONIA GRANJAS MÉXICO, 08400 IZTAPALAPA, IZTACALCO CIUDAD DE MÉXICO ENTRE AVENIDA RIO CHURUBUSCO Y EJE VIAL 4 ORIENTE, CENTRO DE DESARROLLO PARA EL ENVEJECI	-99.08809566	19.39600459
2550	DIF210402007844	Ciudad de México	Coyoacán	Coyoacán	AVENIDA CANAL NACIONAL INTERIOR SN COLONIA VILLA QUIETUD, 04960 IZTAPALAPA, COYOACÁN CIUDAD DE MÉXICO ENTRE CALZADA LAS BOMBAS Y CALZADA DEL HUESO, CENTRO DE ASISTENCIA E INTEGRACIÓN SOCIAL ATLAMPA	-99.10110185	19.30123377
2551	DIF210402010319	Ciudad de México	Coyoacán	Coyoacán	AVENIDA CANAL NACIONAL INTERIOR SN COLONIA VILLA QUIETUD, 04960 COYOACÁN, COYOACÁN CIUDAD DE MÉXICO ENTRE CALZADA DEL HUESO Y CALZADA LAS BOMBAS, CENTRO DE ASISTENCIA E INTEGRACIÓN SOCIAL ATLAMPA	-99.10137607	19.30131145
2552	DIF210402010335	Ciudad de México	La Magdalena Contreras	La Magdalena Contreras	CALLE ESPERANZA 69 INTERIOR SN COLONIA EL ERMITAÑO, 10660 LA MAGDALENA CONTRERAS, LA MAGDALENA CONTRERAS CIUDAD DE MÉXICO ENTRE CALLE ENCINAL Y CALLE MEYATL, ANDADOR UNO CENTRO DE ASISTENCIA E INTEGRACIÓN SOCIAL CORUÑA JÓVEN	-99.2670611	19.30438022
2553	DIF210402008829	Ciudad de México	Tlalpan	Tlalpan	CIRCUITO CARRETERA PICACHO AJUSCO INTERIOR SN CIUDAD MIGUEL HIDALGO 3A SECCIÓN, 14250 TLALPAN, TLALPAN CIUDAD DE MÉXICO ENTRE CARRETERA PICACHO AJUSCO Y CALLE HORTENCIA, CALLE ENCINO CENTRO DE EDUCACION AMBIENTAL ECOGUARDAS	-99.20555259	19.27145236
2554	DIF210402008835	Ciudad de México	Xochimilco	Xochimilco	AVENIDA AÑO DE JUÁREZ 1900 INTERIOR SN COLONIA SAN LUIS TLAXIALTEMALCO, 16610 XOCHIMILCO, XOCHIMILCO CIUDAD DE MÉXICO ENTRE CALLE SEGUNDA CERRADA DEL BOSQUE Y CALLE HERMENEGILDO GALEANA, CERRADA 5A CERRADA DE CUAHUTEMOC CEN	-99.02876189	19.26001135
2555	DIF210402007531	Ciudad de México	Iztacalco	Iztacalco	CALLE FRANCISCO I. MADERO 102 A INTERIOR SN BARRIO SAN MIGUEL, 08650 IZTACALCO, IZTACALCO CIUDAD DE MÉXICO ENTRE CALLE PASCUAL OROZCO Y CALLE SAN MATÍAS, ESPACIO DE TRANSICIÓN ENTRE LA CALLE Y EL HOGAR SAN MIGUEL	-99.11808439	19.39150424
2556	DIF210402007854	Ciudad de México	Iztacalco	Iztacalco	CALLE FRANCISCO I. MADERO 102 CIENTO DOS A INTERIOR SN BARRIO SAN MIGUEL, 08650 LA MAGDALENA CONTRERAS, IZTACALCO CIUDAD DE MÉXICO ENTRE CALLE PASCUAL OROZCO Y CALLE SAN MATÍAS, ESPACIO DE TRANSICIÓN ENTRE LA CALLE Y EL HO	-99.11814533	19.39154873
2557	DIF210402007855	Ciudad de México	Coyoacán	Coyoacán	AVENIDA CANAL NACIONAL INTERIOR SN COLONIA VILLA QUIETUD, 04960 GUSTAVO A. MADERO, COYOACÁN CIUDAD DE MÉXICO ENTRE CALZADA DEL HUESO Y CALZADA LAS BOMBASS, CENTRO DE ASISTENCIA E INTEGRACIÓN SOCIAL CUEMANCO	-99.10111238	19.30253092
2558	DIF210402007856	Ciudad de México	Gustavo A. Madero	Gustavo A. Madero	CALLE COMETA INTERIOR SN COLONIA CUAUTEPEC BARRIO ALTO, 07100 GUSTAVO A. MADERO, GUSTAVO A. MADERO CIUDAD DE MÉXICO ENTRE CALLE DIAMANTE Y CALLE HACIENDA LA ESCALERA, CALLE HACIENDA LAURELES CENTRO DE ASISTENCIA E INTEGRACIÓ	-99.14221877	19.56012146
2559	DIF210402010351	Ciudad de México	Azcapotzalco	Azcapotzalco	AVENIDA DEL ROSARIO INTERIOR SN COLONIA SAN MARTÍN XOCHINAHUAC, 02120 AZCAPOTZALCO, AZCAPOTZALCO CIUDAD DE MÉXICO ENTRE CALLE TRES Y CALLE CUATRO, CALLE HITZILIN CENTRO DE ASISTENCIA E INTEGRACIÓN SOCIAL AZCAPOTZALCO	-99.19489716	19.49877374
2560	DIF210402010352	Ciudad de México	Iztapalapa	Iztapalapa	CALLE ENNA INTERIOR SN COLONIA SAN LORENZO XICOTENCATL, 09130 IZTAPALAPA, IZTAPALAPA CIUDAD DE MÉXICO ENTRE AVENIDA TEXCOCO Y CALLE ERNESTO AGUIRRE COLORADO, CALZADA IGNACIO ZARAGOZA CENTRO DE ASISTENCIA E INTEGRACIÓN SOCIAL	-99.02366487	19.38458378
2561	DIF210402010355	Ciudad de México	Álvaro Obregón	Álvaro Obregón	CALLE FELIPE ANGELES INTERIOR SN COLONIA TORRES DE POTRERO, 01840 ÁLVARO OBREGÓN, ÁLVARO OBREGÓN CIUDAD DE MÉXICO ENTRE CALLE FLOR DE NUBE Y CALLE CLAVELINAS, CALLE FRANCISCO GONZALEZ BOCANEGRA CENTRO DE ASISTENCIA E INTEGRAC	-99.24747432	19.3287811
2562	DIF210402008845	Ciudad de México	Azcapotzalco	Azcapotzalco	CALLE CULTURA NORTE INTERIOR SN COLONIA EL ROSARIO, 02100 AZCAPOTZALCO, AZCAPOTZALCO CIUDAD DE MÉXICO ENTRE CERRADA CANANEA Y CALLE PLANETAS, CALLE TIERRA CALIENTE FARO AZCAPOTZALCO	-99.20024832	19.50697527
2563	DIF210402008853	Ciudad de México	Iztapalapa	Iztapalapa	AVENIDA LAS TORRES INTERIOR SN COLONIA AMPLIACIÓN EMILIANO ZAPATA, 09638 IZTAPALAPA, IZTAPALAPA CIUDAD DE MÉXICO ENTRE CALLE GOLONDRINA Y CALLE TEZONTLE, CALLE MAGNOLIA CENTRO DE CULTURA AMBIENTAL YAUTLICA	-98.98340883	19.33257846
2564	DIF210402010378	Ciudad de México	Gustavo A. Madero	Gustavo A. Madero	AVENIDA MARGARITA MAZA DE JUÁREZ INTERIOR SN COLONIA PATERA VALLEJO, 07680 GUSTAVO A. MADERO, GUSTAVO A. MADERO CIUDAD DE MÉXICO ENTRE AVENIDA MIGUEL OTON MENDIZABAL Y EJE VIAL LÁZARO CARDENAS, CALZADA VALLEJO CENTRO DE ASIS	-99.1550871	19.50640536

#	FOLIO	ESTADO	MUNICIPIO	LOCALIDAD	DIRECCION	LONGITUD	LATITUD
2565	DIF210402010701	Ciudad de México	Iztacalco	Iztacalco	CALLE SUR 65-A 3246 INTERIOR SN COLONIA VIADUCTO PIEDAD, 08200 IZTACALCO, IZTACALCO CIUDAD DE MÉXICO ENTRE CALZADA SANTA ANITA Y CALLE SUCRE , AVENIDA ANDRES MOLINA ENRIQUEZ CVC TECHO PLAZA DEL ESTUDIANTE	-99.13024782	19.39951983
2566	DIF210302003794	Ciudad de México	Cuauhtémoc	Cuauhtémoc	C. Republica de Cuba 43, Centro Histórico de la Cdad. de México, Centro, Cuauhtémoc, 06000 Centro, CDMX, México	-99.1374683	19.4372945
2567	DIF210402010391	Ciudad de México	Cuauhtémoc	Cuauhtémoc	CALLE BERNAL DIAZ DEL CASTILLO INTERIOR SN COLONIA BUENAVISTA, 06350 CUAUHTÉMOC, CUAUHTÉMOC CIUDAD DE MÉXICO ENTRE CALLE HEROES FERROCARRILEROS Y CALLE OROZCO Y BERRA , AVENIDA INSURGENTES ESPACIO DE TRANSICIÓN ENTRE LA CA	-99.1543198	19.44082089
2568	DIF210302003818	Ciudad de México	Cuauhtémoc	Cuauhtémoc	C. Republica de Cuba 43, Centro Histórico de la Cdad. de México, Centro, Cuauhtémoc, 06000 Centro, CDMX, México	-99.1374683	19.4372945
2569	DIF210302003835	Ciudad de México	Cuauhtémoc	Cuauhtémoc	C. Republica de Cuba 43, Centro Histórico de la Cdad. de México, Centro, Cuauhtémoc, 06000 Centro, CDMX, México	-99.1374683	19.4372945
2570	DIF210402010417	Ciudad de México	Iztapalapa	Iztapalapa	CALLE SABADELL INTERIOR SN COLONIA BELLAVISTA, 09860 IZTAPALAPA, IZTAPALAPA CIUDAD DE MÉXICO ENTRE PERIFERICO CANAL DE GARAY Y PRIVADA TERCERA DE BELLAVISTA , CALLE BILBAO CENTRO DE ASISTENCIA E INTEGRACIÓN SOCIAL CORUÑA HOM	-99.06899173	19.32853626
2571	DIF210302001056	Ciudad de México	Xochimilco	Xochimilco	COLONIA LA CEBADA	-99.104913	19.263462
2572	DIF210402010459	Ciudad de México	Gustavo A. Madero	Gustavo A. Madero	CALLE COMETA INTERIOR SN COLONIA CUAUTEPEC BARRIO ALTO, 07100 GUSTAVO A. MADERO, GUSTAVO A. MADERO CIUDAD DE MÉXICO ENTRE CALLE DIAMANTE Y CALLE HACIENDA LA ESCALERA, CALLE HACIENDA LAURELES GRANJA INTEGRAL AUTOSUSTENTABLE C	-99.14126525	19.5607154
2573	DIF210302004086	Ciudad de México	Cuauhtémoc	Cuauhtémoc	C. Republica de Cuba 43, Centro Histórico de la Cdad. de México, Centro, Cuauhtémoc, 06000 Centro, CDMX, México	-99.1374683	19.4372945
2574	DIF210302001341	Ciudad de México	Cuauhtémoc	Cuauhtémoc	Calle del Fresno 408, Atlampa, Cuauhtémoc, 06450 Ciudad de México, CDMX, México	-99.151884	19.441647
2575	DIF210302003398	Ciudad de México	Cuauhtémoc	Cuauhtémoc	C. Republica de Cuba 43, Centro Histórico de la Cdad. de México, Centro, Cuauhtémoc, 06000 Centro, CDMX, México	-99.1374683	19.4372945
2576	DIF210402011858	Ciudad de México	Venustiano Carranza	Venustiano Carranza	RETORNO 52 DE CECILIO ROBELO INTERIOR SN COLONIA JARDÍN BALBUENA, 15900 VENUSTIANO CARRANZA, VENUSTIANO CARRANZA CIUDAD DE MÉXICO ENTRE CALLE CECILIO ROBELO Y RETORNO UNO GALINDO Y VILLA , PRIMARIA ESTADO DE ISRAEL	-99.10098933	19.41997309
2577	DIF210402011866	Ciudad de México	Iztapalapa	Iztapalapa	AVENIDA RIO CHURUBUSCO 2 INTERIOR SN COLONIA SAN JOSÉ ACULCO, 09410 IZTAPALAPA, IZTAPALAPA CIUDAD DE MÉXICO ENTRE CALLE NEUMATOLOGOS Y PRIVADA ACULCO , CALLE CANAL RIO CHURUBUSCO PRIMARIA ENRIQUE GARCÍA GALLEGOS	-99.10128621	19.37417915
2578	DIF210402007500	Ciudad de México	Iztacalco	Iztacalco	CALLE FRANCISCO I. MADERO 102 A INTERIOR SN BARRIO SAN MIGUEL, 08650 IZTACALCO, IZTACALCO CIUDAD DE MÉXICO ENTRE CALLE PASCUAL OROZCO Y CALLE SAN MATÍAS, ESPACIO DE TRANSICIÓN ENTRE LA CALLE Y EL HOGAR SAN MIGUEL	-99.11806869	19.39156446
2579	DIF210402008483	Ciudad de México	Iztacalco	Iztacalco	CALLE SUR 65-A 3246 INTERIOR SN COLONIA VIADUCTO PIEDAD, 08200 IZTACALCO, IZTACALCO CIUDAD DE MÉXICO ENTRE CALZADA SANTA ANITA Y CALLE SUCRE , AVENIDA ANDRES MOLINA ENRIQUEZ CENTRO DE ASISTENCIA E INTEGRACIÓN SOCIAL CORUÑA	-99.13065267	19.39955998
2580	DIF210402020599	Ciudad de México	Gustavo A. Madero	Gustavo A. Madero	CALLE NIÑOS HEROES COLONIA ARBOLEDAS, 07140 GUSTAVO A. MADERO, GUSTAVO A. MADERO CIUDAD DE MÉXICO ENTRE AVENIDA DEL CASTILLO Y PROLONGACION DEL BOSQUE, ENTRE CALLES DEL CASTILLO Y PROLONGACIÓN DEL BOSQUE	-99.12394567	19.56000916
2581	DIF210402020247	Ciudad de México	Gustavo A. Madero	Gustavo A. Madero	CALLE GABILONDO SOLER 24 0 INTERIOR MZ 17 COLONIA FORESTAL, 07140 GUSTAVO A. MADERO, GUSTAVO A. MADERO CIUDAD DE MÉXICO ENTRE CALLE JOSE ALFREDO JIMENEZ Y CALLE BARRANCA DEL TESORO, SE ENCUENTRA ENTRE CALLE BARRANCA DEL TES	-99.12872374	19.5711092
2582	DIF210402020251	Ciudad de México	Gustavo A. Madero	Gustavo A. Madero	CALLE GABILONDO SOLER 17 0 INTERIOR MZ 17 COLONIA FORESTAL, 07140 GUSTAVO A. MADERO, GUSTAVO A. MADERO CIUDAD DE MÉXICO ENTRE CALLE JOSE ALFREDO JIMENEZ Y CALLE BARRANCA DEL TESORO, SE ENCUENTRA ENTRE CALLE BARRANCA DEL TES	-99.12871301	19.57109909
2583	DIF210402020263	Ciudad de México	Gustavo A. Madero	Gustavo A. Madero	CALLE SAN ANGEL 10 0 INTERIOR MZ 18 COLONIA MALACATES, 07119 GUSTAVO A. MADERO, GUSTAVO A. MADERO CIUDAD DE MÉXICO ENTRE AVENIDA SAN MIGUEL Y CERRADA 1RA SAN MIGUEL, SE ENCUENTRA ENTRE AV. SAN MIGUEL Y CERRADA 1RA SAN MIGUE	-99.13194531	19.57392962
2584	DIF210402020273	Ciudad de México	Gustavo A. Madero	Gustavo A. Madero	CALLE LOMA ESTRELLA 6 0 INTERIOR MZ 55 COLONIA VISTA HERMOSA, 07187 GUSTAVO A. MADERO, GUSTAVO A. MADERO CIUDAD DE MÉXICO ENTRE CALLE LOMA BONITA Y CALLE LOMA DE LA LUNA, SE ENCUENTRA ENTRE CALLE LOMA BONITA Y CALLE LOMA DE	-99.12196023	19.54904288
2585	DIF210402020274	Ciudad de México	Gustavo A. Madero	Gustavo A. Madero	CALLE LOMA ESTRELLA 6 0 INTERIOR MZ 55 COLONIA VISTA HERMOSA, 07187 GUSTAVO A. MADERO, GUSTAVO A. MADERO CIUDAD DE MÉXICO ENTRE CALLE LOMA BONITA Y CALLE LOMA DE LA LUNA, SE ENCUENTRA ENTRE CALLE LOMA BONITA Y CALLE LOMA DE	-99.12191329	19.54906942
2586	DIF210402020281	Ciudad de México	Gustavo A. Madero	Gustavo A. Madero	CALLE LOMA ESTRELLA 6 0 INTERIOR MZ 55 COLONIA VISTA HERMOSA, 07187 GUSTAVO A. MADERO, GUSTAVO A. MADERO CIUDAD DE MÉXICO ENTRE CALLE LOMA BONITA Y CALLE LOMA DE LA LUNA, SE ENCUENTRA ENTRE CALLE LOMA BONITA Y CALLE LOMA DE	-99.12194394	19.5490492
2587	DIF210402019487	Ciudad de México	Gustavo A. Madero	Gustavo A. Madero	CALLE PLACIDO DOMINGO 1 0 INTERIOR MZ 21 LT 1 COLONIA PARQUE METROPOLITANO, 07140 GUSTAVO A. MADERO, GUSTAVO A. MADERO CIUDAD DE MÉXICO ENTRE CALLE ALCATRAZ Y CERRADA PRIMERA DE ALCATRAZ, SE LOCALIZA ENTRE CALLE ALCATRAZ Y	-99.13028259	19.57203639
2588	DIF210402020285	Ciudad de México	Gustavo A. Madero	Gustavo A. Madero	CALLE LOMA ESTRELLA 6 0 INTERIOR MZ 55 COLONIA VISTA HERMOSA, 07187 GUSTAVO A. MADERO, GUSTAVO A. MADERO CIUDAD DE MÉXICO ENTRE CALLE LOMA BONITA Y CALLE LOMA DE LA LUNA, SE ENCUENTRA ENTRE CALLE LOMA BONITA Y CALLE LOMA DE	-99.12196268	19.54904396

#	FOLIO	ESTADO	MUNICIPIO	LOCALIDAD	DIRECCION	LONGITUD	LATITUD
2589	DIF210402020286	Ciudad de México	Gustavo A. Madero	Gustavo A. Madero	CALLE RICARDO PALEMERIN 4 0 INTERIOR 0 COLONIA CUAUTEPEC BARRIO ALTO, 07100 GUSTAVO A. MADERO, GUSTAVO A. MADERO CIUDAD DE MÉXICO ENTRE AVENIDA SAN MIGUEL Y CALLE JULIAN CARILLO, SE ENCUENTRA ENTRE AV. SAN MIGUEL Y CALLE JU	-99.13598378	19.55875533
2590	DIF210402020290	Ciudad de México	Gustavo A. Madero	Gustavo A. Madero	CALLE RICARDO PALEMERIN 4 0 INTERIOR 0 COLONIA CUAUTEPEC BARRIO ALTO, 07100 GUSTAVO A. MADERO, GUSTAVO A. MADERO CIUDAD DE MÉXICO ENTRE AVENIDA SAN MIGUEL Y CALLE JULIAN CARILLO, SE ENCUENTRA ENTRE AV. SAN MIGUEL Y CALLE JU	-99.13596232	19.55876543
2591	DIF210402020297	Ciudad de México	Gustavo A. Madero	Gustavo A. Madero	CALLE NEZAHUALCOYOTL 22 0 INTERIOR MZ 11 COLONIA TLACAÉLEL, 07164 GUSTAVO A. MADERO, GUSTAVO A. MADERO CIUDAD DE MÉXICO ENTRE CALLE QUETZALCOATL Y CALLE TLECATZIN, SE ENCUENTRA ENTRE CALLE QUETZALCOATL Y CALLE TLECATZIN COM	-99.14458958	19.5600886
2592	DIF210402020303	Ciudad de México	Gustavo A. Madero	Gustavo A. Madero	ANDADOR 4 PLAN DE IGUALA 25 0 INTERIOR LT 6 COLONIA LA PURÍSIMA TICOMÁN, 07320 GUSTAVO A. MADERO, GUSTAVO A. MADERO CIUDAD DE MÉXICO ENTRE CALLE PLAN DE GUADALUPE Y CERRADA 2DA DE PLAN DE IGUALA, SE LOCALIZA ENTRE CALLE PL	-99.13701333	19.51334094
2593	DIF210402019493	Ciudad de México	Gustavo A. Madero	Gustavo A. Madero	CALLE NIÑOS HEROES 4 0 INTERIOR MZ 5 LT 4 COLONIA ARBOLEDAS, 07140 GUSTAVO A. MADERO, GUSTAVO A. MADERO CIUDAD DE MÉXICO ENTRE CALLE LA PRESA Y CALLE FRANCISCO MARQUEZ, SE LOCALIZA ENTRE CALLE LA PRESA Y CALLE FRANCISCO MA	-99.12673107	19.56094213
2594	DIF210402020308	Ciudad de México	Gustavo A. Madero	Gustavo A. Madero	ANDADOR 4 PLAN DE IGUALA 25 0 INTERIOR LT 6 COLONIA LA PURÍSIMA TICOMÁN, 07320 GUSTAVO A. MADERO, GUSTAVO A. MADERO CIUDAD DE MÉXICO ENTRE CALLE PLAN DE GUADALUPE Y CERRADA 2DA DE PLAN DE IGUALA, SE LOCALIZA ENTRE CALLE PLA	-99.13700796	19.51331061
2595	DIF210402020317	Ciudad de México	Gustavo A. Madero	Gustavo A. Madero	ANDADOR 4 PLAN DE IGUALA 25 0 INTERIOR LT 6 COLONIA LA PURÍSIMA TICOMÁN, 07320 GUSTAVO A. MADERO, GUSTAVO A. MADERO CIUDAD DE MÉXICO ENTRE CALLE PLAN DE GUADALUPE Y CERRADA 2DA DE PLAN DE IGUALA, SE LOCALIZA ENTRE CALLE PLA	-99.13700796	19.51333083
2596	DIF210402019528	Ciudad de México	Gustavo A. Madero	Gustavo A. Madero	AVENIDA SAN MIGUEL 3 0 INTERIOR MZ 149 COLONIA LOMAS DE CUAUTEPEC, 07110 GUSTAVO A. MADERO, GUSTAVO A. MADERO CIUDAD DE MÉXICO ENTRE CALLE CERRO AZUL Y CALLE BARRANCA CHICA, SE LOCALIZA ENTRE CALLE CERRO AZUL Y CALLE BARRAN	-99.13167417	19.5705431
2597	DIF210402019532	Ciudad de México	Gustavo A. Madero	Gustavo A. Madero	AVENIDA TLACAELEL 14 0 INTERIOR MZ 15 LT 14 COLONIA TLACAÉLEL, 07164 GUSTAVO A. MADERO, GUSTAVO A. MADERO CIUDAD DE MÉXICO ENTRE CALLE AZTLAN Y CALLE TLECATZIN, SE LOCALIZA ENTRE CALLE AZTLAN Y CALLE TLECATZIN Y COMO REFER	-99.14433432	19.55845918
2598	DIF210402019982	Ciudad de México	Gustavo A. Madero	Gustavo A. Madero	CALLE AZUCENAS 22 0 INTERIOR MZ 62 LT 22 COLONIA VISTA HERMOSA, 07187 GUSTAVO A. MADERO, GUSTAVO A. MADERO CIUDAD DE MÉXICO ENTRE CALLE LOMA BONITA Y CALLE BUENAVISTA, SE ENCUENTRA ENTRE CALLE LOMA BONITA Y CALLE BUENAVIST	-99.12290446	19.54825393
2599	DIF210402019580	Ciudad de México	Gustavo A. Madero	Gustavo A. Madero	CALLE PEDRO BAEZ 2 0 INTERIOR MZ 11 COLONIA 6 DE JUNIO, 07183 GUSTAVO A. MADERO, GUSTAVO A. MADERO CIUDAD DE MÉXICO ENTRE CALLE LAUREANO SOSA Y CALLE CODORNIZ, SE LOCALIZA ENTRE CALLE LAUREANO SOSA Y CALLE CODORNIZ Y COMO	-99.12658547	19.55168024
2600	DIF210402011785	Ciudad de México	Gustavo A. Madero	Gustavo A. Madero	CALLE COMETA INTERIOR SN COLONIA CUAUTEPEC BARRIO ALTO, 07100 GUSTAVO A. MADERO, GUSTAVO A. MADERO CIUDAD DE MÉXICO ENTRE CALLE DIAMANTE Y CALLE HACIENDA LA ESCALERA, CALLE HACIENDA LAURELES CENTRO DE ASISTENCIA E INTEGRACIÓ	-99.14219329	19.56025415
2601	DIF210302003816	Ciudad de México	Cuauhtémoc	Cuauhtémoc	C. Republica de Cuba 43, Centro Histórico de la Cdad. de México, Centro, Cuauhtémoc, 06000 Centro, CDMX, México	-99.1374683	19.4372945
2602	DIF210402011876	Ciudad de México	Gustavo A. Madero	Gustavo A. Madero	CALLE PONIENTE 118 305 INTERIOR SN COLONIA CAPULTITLAN, 07370 GUSTAVO A. MADERO, GUSTAVO A. MADERO CIUDAD DE MÉXICO ENTRE CALLE NORTE 24 Y CALLE NORTE16, CALLE LIC. JOSÉ URBANO FONSECA PRIMARIA REPUBLICA DE COLOMBIA	-99.13366214	19.47920528
2603	DIF210402011887	Ciudad de México	Xochimilco	Xochimilco	CALLE PEDRO RAMIREZ DEL CASTILLO INTERIOR SN BARRIO SAN PEDRO, 16090 XOCHIMILCO, XOCHIMILCO CIUDAD DE MÉXICO ENTRE AVENIDA FRANCISCO GOYTIA Y CALLE CUITLAHUAC, CALLE GLADIOLAS PRIMARIA QUIRINO MENDOZA Y CORTES	-99.10670398	19.25663571
2604	DIF210402011815	Ciudad de México	Iztapalapa	Iztapalapa	CALLE SABADELL INTERIOR SN COLONIA BELLAVISTA, 09860 IZTAPALAPA, IZTAPALAPA CIUDAD DE MÉXICO ENTRE AVENIDA CANAL DE GARAY Y PRIVADA TERCERA DE BELLAVISTA, CALLE BILBAO CENTRO DE ASISTENCIA E INTEGRACIÓN SOCIAL CORUÑA HOMBRE	-99.06891171	19.32846571
2605	DIF210402011897	Ciudad de México	Coyoacán	Coyoacán	CALLE SAN LEÓN INTERIOR SN COLONIA PEDREGAL DE SANTA ÚRSULA, 04600 COYOACÁN, COYOACÁN CIUDAD DE MÉXICO ENTRE CALLE SAN JULIO Y CALLE SAN GONZALO, CALLE SAN BENJAMIN PRIMARIA ESPERANZA DE LÓPEZ MATEOS	-99.14884355	19.31194069
2606	DIF210402011908	Ciudad de México	Álvaro Obregón	Álvaro Obregón	CALLE NEPTUNO INTERIOR SN COLONIA REACOMODO EL CUERNITO, 01289 ÁLVARO OBREGÓN, ÁLVARO OBREGÓN CIUDAD DE MÉXICO ENTRE CALLE MERCURIO Y AVENIDA CHICAGO, CERRADA MERCURIO PREESCOLAR CENTRO CULTURAL ALFA	-99.2081494	19.38165673
2607	DIF210402011914	Ciudad de México	Álvaro Obregón	Álvaro Obregón	CERRADA ROSA ROJA INTERIOR SN COLONIA MOLINO DE ROSAS, 01470 ÁLVARO OBREGÓN, ÁLVARO OBREGÓN CIUDAD DE MÉXICO ENTRE CALLE ROSA CASTILLA Y CALLE ROSA NEGRA, CALLE ROSA BLANCA PREESCOLAR PABLO CASALS	-99.19975951	19.37466621
2608	DIF210402011824	Ciudad de México	Álvaro Obregón	Álvaro Obregón	CALLE FELIPE ANGELES INTERIOR SN COLONIA TORRES DE POTRERO, 01840 ÁLVARO OBREGÓN, ÁLVARO OBREGÓN CIUDAD DE MÉXICO ENTRE CALLE FLOR DE NUBE Y CALLE CLAVELINAS, CALLE FRANCISCO GONZALEZ BOCANEGRA CENTRO DE ASISTENCIA E INTEGRAC	-99.24750919	19.32875199

#	FOLIO	ESTADO	MUNICIPIO	LOCALIDAD	DIRECCION	LONGITUD	LATITUD
2609	DIF210301997667	Ciudad de México	Gustavo A. Madero	Gustavo A. Madero	CALLE H. FRANCO 10 0 INTERIOR MZ 62 COLONIA PARQUE METROPOLITANO, 07149 GUSTAVO A. MADERO, GUSTAVO A. MADERO CIUDAD DE MÉXICO ENTRE CALLE MIGUEL NOLAN Y CALLE CARLOS ORELLANA, SE LOCALIZA ENTRE CALLE MIGUEL NOLAN Y CALLE CA	-99.13213504	19.5672019
2610	DIF210301997670	Ciudad de México	Gustavo A. Madero	Gustavo A. Madero	CALLE BELISARIO DOMINGUEZ 8 0 INTERIOR MZ 28 COLONIA MALACATES, 07119 GUSTAVO A. MADERO, GUSTAVO A. MADERO CIUDAD DE MÉXICO ENTRE CALLE ARROYO CANTERA Y CALLE SIMON BOLIVAR, SE LOCALIZA ENTRE CALLE ARROYO CANETRA Y CALLE SI	-99.13605734	19.57361604
2611	DIF210301997677	Ciudad de México	Gustavo A. Madero	Gustavo A. Madero	CALLE BELISARIO DOMINGUEZ 8 0 INTERIOR MZ 28 COLONIA MALACATES, 07119 GUSTAVO A. MADERO, GUSTAVO A. MADERO CIUDAD DE MÉXICO ENTRE CALLE ARROYO CANTERA Y CALLE SIMON BOLIVAR, SE LOCALIZA ENTRE CALLE ARROYO CANTERA Y CALLE SI	-99.13608953	19.57359077
2612	DIF210301997682	Ciudad de México	Gustavo A. Madero	Gustavo A. Madero	CALLE BELISARIO DOMINGUEZ 9 0 INTERIOR MZ 28 COLONIA MALACATES, 07119 GUSTAVO A. MADERO, GUSTAVO A. MADERO CIUDAD DE MÉXICO ENTRE CALLE ARROYO CANTERA Y CALLE SIMON BOLIVAR, SE LOCALIZA ENTRE CALLE ARROYO CANTERA Y CALLE SI	-99.13612708	19.57353517
2613	DIF210301997685	Ciudad de México	Gustavo A. Madero	Gustavo A. Madero	CALLE BELISARIO DOMINGUEZ 9 0 INTERIOR MZ 28 COLONIA MALACATES, 07119 GUSTAVO A. MADERO, GUSTAVO A. MADERO CIUDAD DE MÉXICO ENTRE CALLE ARROYO CANTERA Y CALLE SIMON BOLIVAR, SE LOCALIZA ENTRE CALLE ARROYO CANTERA Y CALLE SI	-99.13616021	19.57354528
2614	DIF210301998705	Ciudad de México	Gustavo A. Madero	Gustavo A. Madero	CALLE PALO DULCE 9 0 INTERIOR MZ 18 COLONIA PARQUE METROPOLITANO, 07149 GUSTAVO A. MADERO, GUSTAVO A. MADERO CIUDAD DE MÉXICO ENTRE PROLONGACION JUVENTINO ROSAS Y CALLE PRIMAVERA, SE ENCUENTRA ENTRE PROLONGACIÓN JUVENTINO R	-99.13016945	19.57064166
2615	DIF210301998709	Ciudad de México	Gustavo A. Madero	Gustavo A. Madero	CALLE PALO DULCE 9 0 INTERIOR MZ 18 COLONIA PARQUE METROPOLITANO, 07149 GUSTAVO A. MADERO, GUSTAVO A. MADERO CIUDAD DE MÉXICO ENTRE PROLONGACION JUVENTINO ROSAS Y CALLE PRIMAVERA, SE ENCUENTRA ENTRE PROLONGACIÓN JUVENTINO R	-99.13014655	19.5706365
2616	DIF210301998713	Ciudad de México	Gustavo A. Madero	Gustavo A. Madero	CALLE PALO DULCE 9 0 INTERIOR MZ 18 COLONIA PARQUE METROPOLITANO, 07149 GUSTAVO A. MADERO, GUSTAVO A. MADERO CIUDAD DE MÉXICO ENTRE PROLONGACION JUVENTINO ROSAS Y CALLE PR, SE ENCUENTRA ENTRE PROLONGACIÓN JUVENTINO ROSAS Y	-99.13017492	19.57063225
2617	DIF210301998719	Ciudad de México	Gustavo A. Madero	Gustavo A. Madero	CALLE PALO DULCE 11 0 INTERIOR MZ 40 COLONIA PARQUE METROPOLITANO, 07149 GUSTAVO A. MADERO, GUSTAVO A. MADERO CIUDAD DE MÉXICO ENTRE PROLONGACION JUVENTINO ROSAS Y CALLE CARLOS ORELLANA, SE ENCUENTRA ENTRE PROLONGACIÓN JUVE	-99.13086414	19.57067957
2618	DIF210301997688	Ciudad de México	Gustavo A. Madero	Gustavo A. Madero	CALLE BELISARIO DOMINGUEZ 8 0 INTERIOR MZ 28 COLONIA MALACATES, 07119 GUSTAVO A. MADERO, GUSTAVO A. MADERO CIUDAD DE MÉXICO ENTRE CALLE CARMEN SERDAN Y CALLE SIMON BOLIVAR, SE LOCALIZA ENTRE CALLE CARMEN SERDAN Y CALLE SIMO	-99.13570865	19.57431355
2619	DIF210301997691	Ciudad de México	Gustavo A. Madero	Gustavo A. Madero	CALLE CERRO DEL CUBILETE 8 0 INTERIOR MZ 127 B COLONIA LOMAS DE CUAUTEPEC, 07110 GUSTAVO A. MADERO, GUSTAVO A. MADERO CIUDAD DE MÉXICO ENTRE CALLE CERRO GORDO Y CALLE PARICUTIN, SE ENCUENTRA ENTRE CALLE CERRO GORDO Y CALLE	-99.13615535	19.56852188
2620	DIF210301997695	Ciudad de México	Gustavo A. Madero	Gustavo A. Madero	CALLE CERRO DEL CUBILETE 8 0 INTERIOR MZ 132 COLONIA LOMAS DE CUAUTEPEC, 07110 GUSTAVO A. MADERO, GUSTAVO A. MADERO CIUDAD DE MÉXICO ENTRE CALLE CERRO GORDO Y CALLE PARICUTIN, SE ENCUENTRA ENTRE CALLE CERRO GORDO Y CALLE PA	-99.13622509	19.56856231
2621	DIF210301997700	Ciudad de México	Gustavo A. Madero	Gustavo A. Madero	ANDADOR PALO DULCE 22 0 INTERIOR MZ 40 COLONIA PARQUE METROPOLITANO, 07149 GUSTAVO A. MADERO, GUSTAVO A. MADERO CIUDAD DE MÉXICO ENTRE CALLE JUVENTINO ROSAS Y CALLE CARLOS ORELLANA, SE ENCUENTRA ENTRE CALLE JUVENTINO ROSAS	-99.13100495	19.57076676
2622	DIF210301998731	Ciudad de México	Gustavo A. Madero	Gustavo A. Madero	ANDADOR DE LAS ROSAS 16 0 INTERIOR MZ 11 COLONIA PARQUE METROPOLITANO, 07149 GUSTAVO A. MADERO, GUSTAVO A. MADERO CIUDAD DE MÉXICO ENTRE PROLONGACION JUVENTINO ROSAS Y CALLE ROBERTO MEYER, SE ENCUENTRA ENTRE PROLONGACIÓN JU	-99.13047284	19.56874206
2623	DIF210301998741	Ciudad de México	Gustavo A. Madero	Gustavo A. Madero	CALLE 5 DE MAYO 9 0 INTERIOR MZ 17 COLONIA VERONICA CASTRO, 07140 GUSTAVO A. MADERO, GUSTAVO A. MADERO CIUDAD DE MÉXICO ENTRE CALLE ALCATRAZ Y CALLE 20 DE NOVIEMBRE, SE ENCUENTRA ENTRE CALLE ALCATRAZ Y CALLE 20 DE NOVIEMBRE	-99.12850648	19.57378554
2624	DIF210302004502	Ciudad de México	Cuauhtémoc	Cuauhtémoc	Jesús Carranza 33, Tepito, Morelos, Cuauhtémoc, 06200 Ciudad de México, CDMX, México	-99.1304592	19.4448754
2625	DIF210301998855	Ciudad de México	Gustavo A. Madero	Gustavo A. Madero	CALLE ALCATRAZ 6 0 INTERIOR MZ 42 COLONIA VERONICA CASTRO, 07140 GUSTAVO A. MADERO, GUSTAVO A. MADERO CIUDAD DE MÉXICO ENTRE CALLE 10 DE MAYO Y CALLE 12, SE ENCUENTRA ENTRE CALLE 10 DE MAYO Y CALLE 12 DE DICIEMBRE COMO REFE	-99.12859603	19.57351204
2626	DIF210302006215	Ciudad de México	Álvaro Obregón	Álvaro Obregón	Héroes de 1914 30, 8 de Agosto, Álvaro Obregón, 01180 Ciudad de México, CDMX, México	-99.1892208	19.3951019
2627	DIF210302006236	Ciudad de México	Tláhuac	Tláhuac	Tláhuac, CDMX, México	-99.0436467	19.2990233
2628	DIF210302006236	Ciudad de México	Iztapalapa	Iztapalapa	Iztapalapa, Ciudad de México, CDMX, México	-99.0532159	19.342083
2629	DIF210302006236	Ciudad de México	Gustavo A. Madero	Gustavo A. Madero	Gustavo A. Madero, Ciudad de México, CDMX, México	-99.1236134	19.4873329
2630	DIF210302006236	Ciudad de México	Iztapalapa	Iztapalapa	Iztapalapa, Ciudad de México, CDMX, México	-99.0532159	19.342083





#	FOLIO	ESTADO	MUNICIPIO	LOCALIDAD	DIRECCION	LONGITUD	LATITUD
2673	DIF210301985033	Ciudad de México	Xochimilco	Xochimilco	AVENIDA MIGUEL HIDALGO PUEBLO SAN GREGORIO ATLAPULCO, 16600 XOCHIMILCO, XOCHIMILCO CIUDAD DE MÉXICO ENTRE AVENIDA CUAUHTÉMOC Y CALLE LAZARO CÁRDENAS, EL PLANTEL ESCOLAR SE UBICA EN LA CALLE MIGUEL HIDALGO ENTRE LA AV CUAUH	-99.05666917	19.25273236
2674	DIF210301996950	Ciudad de México	Gustavo A. Madero	Gustavo A. Madero	CERRADA PRIMERA DE LEONES 18 0 INTERIOR MZ 3 COLONIA COCOYOTES, 07180 GUSTAVO A. MADERO, GUSTAVO A. MADERO CIUDAD DE MÉXICO ENTRE CALLE LEONES Y CALLE ALCES, SE LOCALIZA ENTRE CALLE LEONES Y CALLE ALCES Y COMO REFERENCIA SE	-99.13266675	19.54937423
2675	DIF210302005602	Ciudad de México	Miguel Hidalgo	Miguel Hidalgo	Bosque de Chapultepec II Secc, 11100 Ciudad de México, CDMX, México	-99.195497	19.4149803
2676	DIF210301990196	Ciudad de México	Iztapalapa	Iztapalapa	AVENIDA AGUSTÍN YAÑEZ COLONIA SECTOR POPULAR, 09060 IZTAPALAPA, IZTAPALAPA CIUDAD DE MÉXICO ENTRE CALLE SUR 101 B Y CALLE SUR 107 A, AVENIDA AGUSTÍN YAÑEZ ENTRE CALLE SUR 101 B Y CALLE SUR 107 A COLONIA SECTOR POPULAR CP. 0	-99.11812488	19.36566938
2677	DIF210301997101	Ciudad de México	Iztapalapa	Iztapalapa	CALLE 47 INTERIOR 09290 COLONIA SANTA CRUZ MEYEHUALCO, 09290 IZTAPALAPA, IZTAPALAPA CIUDAD DE MÉXICO ENTRE CALLE 10 Y CALLE 6, CALLE 47 ENTRE CALLE 10 Y CALLE 6 COLONIA SANTA CRUZ MEYEHUALCO CP. 09290 IZTAPALAPA IZTAPALAPA	-99.04318984	19.3467144
2678	DIF210301997120	Ciudad de México	Iztapalapa	Iztapalapa	CALLE ACCIÓN SOCIAL COLONIA LA ESPERANZA, 09910 IZTAPALAPA, IZTAPALAPA CIUDAD DE MÉXICO ENTRE CALLE JOSÉ CLEMENTE OROZCO Y AVENIDA CANAL DE GARAY, CALLE ACCIÓN SOCIAL ENTRE CALLE JOSÉ CLEMENTE OROZCO Y AVENIDA CANAL DE GARA	-99.07470225	19.31442503
2679	DIF210301997527	Ciudad de México	Gustavo A. Madero	Gustavo A. Madero	CALLE AMAPOLAS 9 0 INTERIOR MZ 29 COLONIA MALACATES, 07119 GUSTAVO A. MADERO, GUSTAVO A. MADERO CIUDAD DE MÉXICO ENTRE CALLE SAN PABLO Y CALLE CHA, SE LOCALIZA ENTRE CALLE SAN PABLO Y CALLE CHABACANO Y COMO REFERENCIA SE EN	-99.13264804	19.57678786
2680	DIF210301976013	Ciudad de México	Iztapalapa	Iztapalapa	CALLE VERACRUZ COLONIA SAN MIGUEL TEOTONGO SECCIÓN PALMITAS, 09630 IZTAPALAPA, IZTAPALAPA CIUDAD DE MÉXICO ENTRE CALLE PINOS Y CALLE NARDOS, CALLE VERACRUZ ENTRE CALLE PINOS Y CALLE NARDOSCOLONIA SAN MIGUEL TEOTONGO SECCIÓ	-98.99128989	19.34240292
2681	DIF210301997126	Ciudad de México	Iztapalapa	Iztapalapa	CALLE SUR 103-A COLONIA SECTOR POPULAR, 09060 IZTAPALAPA, IZTAPALAPA CIUDAD DE MÉXICO ENTRE AVENIDA ALFONSO TORO Y AVENIDA AGUSTIN YAÑEZ, CALLE SUR 103A COLONIA SECTOR POPULAR CP. 09060 IZTAPALAPA, IZTAPALAPA CIUDAD DE MÉXI	-99.11891443	19.36621595
2682	DIF210301997140	Ciudad de México	Iztapalapa	Iztapalapa	CERRADA SUDIRECTORES TÉCNICOS Y MANUALES COLONIA LOMAS ESTRELLA, 09890 IZTAPALAPA, IZTAPALAPA CIUDAD DE MÉXICO ENTRE Y , ERRADA SUDIRECTORES TÉCNICOS Y MANUALES COLONIA LOMAS ESTRELLA CP. 09890 IZTAPALAPA IZTAPALAPA CIUD	-99.08816079	19.31466626
2683	DIF210301997530	Ciudad de México	Gustavo A. Madero	Gustavo A. Madero	CALLE AMAPOLAS 9 0 INTERIOR MZ 29 COLONIA MALACATES, 07119 GUSTAVO A. MADERO, GUSTAVO A. MADERO CIUDAD DE MÉXICO ENTRE CALLE SAN PABLO Y CALLE CHABACANO, SE LOCALIZA ENTRE CALLE SAN PABLO Y CALLE CHABACANO Y COMO REFERENCIA	-99.13261049	19.57674237
2684	DIF210301997532	Ciudad de México	Gustavo A. Madero	Gustavo A. Madero	CALLE AMAPOLAS 9 0 INTERIOR MZ 29 COLONIA MALACATES, 07119 GUSTAVO A. MADERO, GUSTAVO A. MADERO CIUDAD DE MÉXICO ENTRE CALLE SAN PABLO Y CALLE CHABACANO, SE LOCALIZA ENTRE CALLE SAN PABLO Y CALLE CHABACANO Y COMO REFERENCIA	-99.1326655	19.57677903
2685	DIF210301997535	Ciudad de México	Gustavo A. Madero	Gustavo A. Madero	CALLE VICENTE FERNANDEZ 4 0 INTERIOR MZ 9 COLONIA FORESTAL I, 07140 GUSTAVO A. MADERO, GUSTAVO A. MADERO CIUDAD DE MÉXICO ENTRE CALLE AZUCENA Y CALLE JOSE ALFREDO JIMENEZ, SE LOCALIZA ENTRE CALLE AZUCENA Y CALLE JOSE ALFRED	-99.12907272	19.56786761
2686	DIF210301997539	Ciudad de México	Gustavo A. Madero	Gustavo A. Madero	CALLE VICENTE FERNANDEZ 4 0 INTERIOR MZ 9 COLONIA FORESTAL I, 07140 GUSTAVO A. MADERO, GUSTAVO A. MADERO CIUDAD DE MÉXICO ENTRE CALLE AZUCENAS Y CALLE JO, SE LOCALIZA ENTRE CALLE AZUCENA Y CALLE JOSE ALFREDO JIMENEZ Y COMO	-99.12906199	19.56787014
2687	DIF210301997541	Ciudad de México	Gustavo A. Madero	Gustavo A. Madero	CALLE SAN PEDRO 9 0 INTERIOR MZ 22 COLONIA MALACATES, 07119 GUSTAVO A. MADERO, GUSTAVO A. MADERO CIUDAD DE MÉXICO ENTRE CALLE ABELARDO RODRIGUEZ Y CALLE SAN PABLO, SE LOCALIZA ENTRE CALLE ABELARDO RODRIGUEZ Y CALLE SAN PABL	-99.13399988	19.57634814
2688	DIF210301997546	Ciudad de México	Gustavo A. Madero	Gustavo A. Madero	CALLE SAN PEDRO 39 0 INTERIOR MZ 24 COLONIA MALACATES, 07119 GUSTAVO A. MADERO, GUSTAVO A. MADERO CIUDAD DE MÉXICO ENTRE CALLE ABELARDO RODRIGUEZ Y CALLE SAN PABLO, SE LOCALIZA ENTRE CALLE ABELARDO RODRIGUEZ Y CALLE SAN PAB	-99.13371767	19.57639209
2689	DIF210301997552	Ciudad de México	Gustavo A. Madero	Gustavo A. Madero	CERRADA SEGUNDA DE CAPULIN 4 0 INTERIOR MZ 15 COLONIA AMPLIACIÓN MALACATES, 07119 GUSTAVO A. MADERO, GUSTAVO A. MADERO CIUDAD DE MÉXICO ENTRE AVENIDA SAN MIGUEL Y CALLE CAPULIN, SE LOCALIZA ENTRE AV.SAN MIGUEL Y CALLE CAPUL	-99.12987701	19.57811119
2690	DIF210301997146	Ciudad de México	Iztapalapa	Iztapalapa	CALLE EMILIANO ZAPATA COLONIA CITLALLI, 09660 IZTAPALAPA, IZTAPALAPA CIUDAD DE MÉXICO ENTRE CALLE ESTRELLA Y CALLE MARGARITA MAZA DE JUÁREZ, CALLE EMILIANO ZAPATA ENTRE CALLE ESTRELLA Y CALLE MARGARITA MAZA DE JUÁREZ COLONI	-99.02178039	19.33802526
2691	DIF210301997148	Ciudad de México	Iztapalapa	Iztapalapa	AVENIDA MÉXICO PUEBLO ACULCO, 09410 IZTAPALAPA, IZTAPALAPA CIUDAD DE MÉXICO ENTRE EJE VIAL 6 SUR TRABAJADORAS SOCIALES Y CALLE MONTERREY, AVENIDA MÉXICO PUEBLO ACULCO, CP. 09410 IZTAPALAPA, IZTAPALAPA CIUDAD DE MÉXICO	-99.10499817	19.3727586

#	FOLIO	ESTADO	MUNICIPIO	LOCALIDAD	DIRECCION	LONGITUD	LATITUD
2692	DIF210301997571	Ciudad de México	Gustavo A. Madero	Gustavo A. Madero	CALLE PINO 19 0 INTERIOR MZ 19 COLONIA AMPLIACIÓN MALACATES, 07119 GUSTAVO A. MADERO, GUSTAVO A. MADERO CIUDAD DE MÉXICO ENTRE CALLE ORQUIDEAS Y CALLE SAUCES, SE LOCALIZA ENTRE CALLE ORQUÍDEAS Y CALLE SAUCES Y COMO REFERENC	-99.13135739	19.57841534
2693	DIF210301971804	Ciudad de México	Iztapalapa	Iztapalapa	CALLE TOLTECAS BARRIO SANTA BÁRBARA, 09000 IZTAPALAPA, IZTAPALAPA CIUDAD DE MÉXICO ENTRE AVENIDA 5 DE MAYO Y CALLE COBOS, CALLE TOLTECAS ENTRE AVENIDA 5 DE MAYO Y CALLE COBOS BARRIO SANTA BÁRBARA CP. 09000 IZTAPALAPA CIUDAD	-99.10328769	19.36229159
2694	DIF210301982132	Ciudad de México	Xochimilco	Xochimilco	CALLEJON PINITOS INTERIOR SN BARRIO SAN ESTEBAN, 16080 XOCHIMILCO, XOCHIMILCO CIUDAD DE MÉXICO ENTRE CALLE DALIA Y CALLE POTRERO, SE ENCUENTRA A UNA CUADRA DE AV NUEVO LEON	-99.09835283	19.26238318
2695	DIF210301997165	Ciudad de México	Iztapalapa	Iztapalapa	CALLE INGENIEROS TOPÓGRAGOS PUEBLO ACULCO, 09410 IZTAPALAPA, IZTAPALAPA CIUDAD DE MÉXICO ENTRE CALLE BAJA CALIFORNIA Y CALLE VERACRUZ, CALLE INGENIEROS PETROLEROS CALLE INGENIEROS TOPÓGRAGOS PUEBLO ACULCO, CP. 09410 IZT	-99.10430164	19.37567749
2696	DIF210301997173	Ciudad de México	Iztapalapa	Iztapalapa	CALLE MANUEL ACUÑA COLONIA PALMITAS, 09670 IZTAPALAPA, IZTAPALAPA CIUDAD DE MÉXICO ENTRE PROLONGACION MANUEL ACUÑA Y CERRADA 2 DE ABRIL, CALLE MANUEL ACUÑA ENTRE PROLONGACION MANUEL ACUÑA Y CERRADA 2 DE ABRIL COLONIA PALMIT	-99.02583011	19.3338427
2697	DIF210301997175	Ciudad de México	Iztapalapa	Iztapalapa	AVENIDA JUAREZ PUEBLO LOS REYES CULHUACÁN, 09840 IZTAPALAPA, IZTAPALAPA CIUDAD DE MÉXICO ENTRE CALLE CUAUHEMOC Y CALLE PINO SUAREZ, AVENIDA JUAREZ PUEBLO LOS REYES CULHUACÁN CP. 09840 IZTAPALAPA IZTAPALAPA CIUDAD DE MÉXIC	-99.10952286	19.34457841
2698	DIF210301998887	Ciudad de México	Gustavo A. Madero	Gustavo A. Madero	CALLE JUAN ZAIZAR 11 0 INTERIOR MZ 18 COLONIA COMPOSITORES MEXICANOS, 07130 GUSTAVO A. MADERO, GUSTAVO A. MADERO CIUDAD DE MÉXICO ENTRE PROLONGACION AGUSTIN LARA Y CALLE FERNANDO Z. MALDONADO, SE ENCUENTRA ENTRE PROLONGACIÓ	-99.14288075	19.56747383
2699	DIF210301998895	Ciudad de México	Gustavo A. Madero	Gustavo A. Madero	CALLE JUAN ZAIZAR 11 0 INTERIOR MZ 18 COLONIA COMPOSITORES MEXICANOS, 07130 GUSTAVO A. MADERO, GUSTAVO A. MADERO CIUDAD DE MÉXICO ENTRE PROLONGACION AGUSTIN LARA Y CALLE FERNANDO Z. MALDONADO, SE ENCUENTRA ENTRE PROLONGACIÓ	-99.14291025	19.56740812
2700	DIF210301998897	Ciudad de México	Gustavo A. Madero	Gustavo A. Madero	CALLE MONTES ESCANDINAVOS 10 0 INTERIOR MZ 12 COLONIA AMPLIACIÓN ARBOLEDAS, 07140 GUSTAVO A. MADERO, GUSTAVO A. MADERO CIUDAD DE MÉXICO ENTRE CALLE SOCONUCOS Y CALLE MONTES URALES, SE ENCUENTRA ENTRE CALLE SOCONUCOS Y CALLE	-99.12545081	19.56617397
2701	DIF210301998904	Ciudad de México	Gustavo A. Madero	Gustavo A. Madero	CALLE CARMEN SERDAN 65 0 INTERIOR MZ 8 COLONIA MALACATES, 07119 GUSTAVO A. MADERO, GUSTAVO A. MADERO CIUDAD DE MÉXICO ENTRE CALLE PASCUAL ORTIZ RUBIO Y CALLEJON LA LLAMA, SE ENCUENTRA ENTRE CALLE PASCUAL ORTIZ RUBIO Y CALLE	-99.13424953	19.57407599
2702	DIF210301997190	Ciudad de México	Gustavo A. Madero	Gustavo A. Madero	CERRADA PATA DE LEON 1 0 INTERIOR 0 COLONIA LUIS DONALDO COLOSIO, 07164 GUSTAVO A. MADERO, GUSTAVO A. MADERO CIUDAD DE MÉXICO ENTRE CALLE ARROYO LA ARMELLA Y , SE LOCALIZA ENTRE CALLE ARROYO LA ARMELLA Y COMO REFERENCIA SE	-99.14686617	19.56089062
2703	DIF210301997193	Ciudad de México	Iztapalapa	Iztapalapa	CALLE IGNACIO MANUEL ALTAMIRANO COLONIA PALMITAS, 09670 IZTAPALAPA, IZTAPALAPA CIUDAD DE MÉXICO ENTRE CERRADA 2DA RUBEN DARÍO Y CALLE TURITZIO, CALLE IGNACIO MANUEL ALTAMIRANO ENTRE CERRADA 2DA RUBEN DARÍO Y CALLE TURITZIO	-99.0237806	19.33413658
2704	DIF210301997196	Ciudad de México	Iztapalapa	Iztapalapa	EJE VIAL 8 SUR CALZADA ERMITA IZTAPALAPA COLONIA EL SANTUARIO, 09820 IZTAPALAPA, IZTAPALAPA CIUDAD DE MÉXICO ENTRE CALLE SAN FELIPE Y CALLE CATEDRAL DE QUERETARO, CALLE CAMPAMENTO EJE VIAL 8 SUR CALZADA ERMITA IZTAPALAPA C	-99.09235638	19.35566311
2705	DIF210301997199	Ciudad de México	Gustavo A. Madero	Gustavo A. Madero	CALLE PEPE GUIZAR 6 0 INTERIOR MZ 77 COLONIA COMPOSITORES MEXICANOS, 07130 GUSTAVO A. MADERO, GUSTAVO A. MADERO CIUDAD DE MÉXICO ENTRE CALLE TATA NACHO Y CALLE AGUSTIN LARA, SE LOCALIZA ENTRE CALLE TATA NACHO Y CALLE AGUSTI	-99.14010649	19.56250209
2706	DIF210301997430	Ciudad de México	Gustavo A. Madero	Gustavo A. Madero	CALLE ABELARDO RODRIGUEZ 2 0 INTERIOR MZ 23 COLONIA MALACATES, 07119 GUSTAVO A. MADERO, GUSTAVO A. MADERO CIUDAD DE MÉXICO ENTRE CALLE SAN PEDRO Y CALLE AMAPOLAS, SE LOCALIZA ENTRE CALLE SAN PEDRO Y CALLE AMAPOLAS Y COMO RE	-99.13408034	19.57668678
2707	DIF210301998921	Ciudad de México	Gustavo A. Madero	Gustavo A. Madero	CALLE CARMEN SERDAN 65 0 INTERIOR MZ 8 COLONIA MALACATES, 07119 GUSTAVO A. MADERO, GUSTAVO A. MADERO CIUDAD DE MÉXICO ENTRE CALLE PASCUAL ORTIZ RUBIO Y CALLEJON LA LLAMA, SE ENCUENTRA ENTRE CALLEJÓN LA LLAMA Y CALLE PASCUAL	-99.13424517	19.57408966
2708	DIF210301997433	Ciudad de México	Gustavo A. Madero	Gustavo A. Madero	CALLE ABELARDO RODRIGUEZ 2 0 INTERIOR MZ 23 COLONIA MALACATES, 07119 GUSTAVO A. MADERO, GUSTAVO A. MADERO CIUDAD DE MÉXICO ENTRE CALLE SAN PEDRO Y CALLE AMAPOLAS, SE LOCALIZA ENTRE CALLE SAN PEDRO Y CALLE AMAPOLAS Y COMO RE	-99.13403743	19.57670699
2709	DIF210301997437	Ciudad de México	Gustavo A. Madero	Gustavo A. Madero	CALLE ABELARDO RODRIGUEZ 6 0 INTERIOR MZ 23 COLONIA MALACATES, 07119 GUSTAVO A. MADERO, GUSTAVO A. MADERO CIUDAD DE MÉXICO ENTRE CALLE SAN PEDRO Y CALLE AMAPOLAS, SE LOCALIZA ENTRE CALLE SAN PEDRO Y CALLE AMAPOLAS Y COMO RE	-99.13392478	19.57709112



#	FOLIO	ESTADO	MUNICIPIO	LOCALIDAD	DIRECCION	LONGITUD	LATITUD
2710	DIF210301997580	Ciudad de México	Gustavo A. Madero	Gustavo A. Madero	CALLE PINO 19 0 INTERIOR MZ 1 COLONIA AMPLIACIÓN MALACATES, 07119 GUSTAVO A. MADERO, GUSTAVO A. MADERO CIUDAD DE MÉXICO ENTRE CALLE ORQUIDEAS Y CALLE SAUCES, SE LOCALIZA ENTRE CALLE ORQUÍDEAS Y CALLE SAUCES Y COMO REFERENCI	-99.13138598	19.57841785
2711	DIF210301997585	Ciudad de México	Gustavo A. Madero	Gustavo A. Madero	CALLE AGUSTIN DE ANDA 3 0 INTERIOR MZ 41 G COLONIA FORESTAL I, 07140 GUSTAVO A. MADERO, GUSTAVO A. MADERO CIUDAD DE MÉXICO ENTRE CALLE LUCHA REYES Y CALLE JACARANDA, SE LOCALIZA ENTRE CALLE LUCHA REYES Y CALLE JACARANDAS Y	-99.12831675	19.56507332
2712	DIF210301997591	Ciudad de México	Gustavo A. Madero	Gustavo A. Madero	CALLE AGUSTIN DE ANDA 3 0 INTERIOR MZ 41 G COLONIA FORESTAL I, 07140 GUSTAVO A. MADERO, GUSTAVO A. MADERO CIUDAD DE MÉXICO ENTRE CALLE LUCHA REYES Y CALLE JACARANDA, SE LOCALIZA ENTRE CALLE LUCHA REYES Y CALLE JACARANDAS Y	-99.12832614	19.56507711
2713	DIF210301997596	Ciudad de México	Gustavo A. Madero	Gustavo A. Madero	CALLE BRISAS 5 0 INTERIOR MZ 24 COLONIA MALACATES, 07119 GUSTAVO A. MADERO, GUSTAVO A. MADERO CIUDAD DE MÉXICO ENTRE CALLE ABELARDO RODRIGUEZ Y CALLE SAN PABLO, SE LOCALIZA ENTRE CALLE ABELARDO RODRIGUEZ Y CALLE SAN PABLO Y	-99.13362973	19.57667667
2714	DIF210301997606	Ciudad de México	Gustavo A. Madero	Gustavo A. Madero	AVENIDA TOKIO 27 0 INTERIOR MZ 17 COLONIA MALACATES, 07119 GUSTAVO A. MADERO, GUSTAVO A. MADERO CIUDAD DE MÉXICO ENTRE CALLE PRIMAVERA Y CALLE LEONA VICARIO, SE LOCALIZA ENTRE CALLE PRIMAVERA Y CALLE LEONA VICARIO Y COMO RE	-99.13488501	19.57542319
2715	DIF210301997614	Ciudad de México	Gustavo A. Madero	Gustavo A. Madero	CERRADA JALAPA 4 0 INTERIOR MZ 15 COLONIA MALACATES, 07119 GUSTAVO A. MADERO, GUSTAVO A. MADERO CIUDAD DE MÉXICO ENTRE CERRADA SAN DIEGO Y CALLE SAN ANTONIO, SE LOCALIZA ENTRE CERRADA SAN DIEGO Y CALLE SAN ANTONIO Y COMO RE	-99.13350635	19.57506433
2716	DIF210301997624	Ciudad de México	Gustavo A. Madero	Gustavo A. Madero	CALLE CONSTITUCIÓN 8 0 INTERIOR MZ 27 COLONIA AMPLIACIÓN MALACATES, 07119 GUSTAVO A. MADERO, GUSTAVO A. MADERO CIUDAD DE MÉXICO ENTRE CALLE PALMA CASTILLA Y CALLE AQUILES SERDAN, SE LOCALIZA ENTRE CALLE PALMA CASTILLA Y CAL	-99.12982605	19.57481781
2717	DIF210301997631	Ciudad de México	Gustavo A. Madero	Gustavo A. Madero	PROLONGACION ORQUIDEAS 11 0 INTERIOR MZ 11 COLONIA AMPLIACIÓN MALACATES, 07119 GUSTAVO A. MADERO, GUSTAVO A. MADERO CIUDAD DE MÉXICO ENTRE CALLE ORQUIDEAS Y CALLE PRIMERA DE ORQUIDEAS, SE LOCALIZA ENTRE CALLE ORQUIDEAS Y CA	-99.1312372	19.57784421
2718	DIF210301997637	Ciudad de México	Gustavo A. Madero	Gustavo A. Madero	CALLE CELIA CRUZ 10 0 INTERIOR MZ 32 COLONIA FORESTAL I, 07140 GUSTAVO A. MADERO, GUSTAVO A. MADERO CIUDAD DE MÉXICO ENTRE PROLONGACION JUVENTINO ROSAS Y CALLE JOSE ALFREDO JIMENEZ, SE LOCALIZA ENTRE PROL. JUVENTINO ROSAS Y	-99.12944793	19.57077826
2719	DIF210302004359	Ciudad de México	Iztapalapa	Iztapalapa	Canal de Panamá, Insurgentes, Ciudad de México, CDMX, México	-99.0531194	19.3321386
2720	DIF210302004359	Ciudad de México	Azcapotzalco	Azcapotzalco	Enrique Añorve 50, San Pedro Xalpa, Azcapotzalco, 02719 Ciudad de México, CDMX, México	-99.2165219	19.4756336
2721	DIF210301997651	Ciudad de México	Gustavo A. Madero	Gustavo A. Madero	CALLE CAMINO A LAS CANTERAS 33 3 INTERIOR MZ 6 COLONIA MALACATES, 07119 GUSTAVO A. MADERO, GUSTAVO A. MADERO CIUDAD DE MÉXICO ENTRE AVENIDA TOKIO Y CALLE CERRO DEL MERCADO, SE LOCALIZA ENTRE AV. TOKIO Y CALLE CERRO DEL MERC	-99.13348671	19.57247374
2722	DIF210301997655	Ciudad de México	Gustavo A. Madero	Gustavo A. Madero	CALLE H. FRANCO 10 B INTERIOR MZ 62 COLONIA PARQUE METROPOLITANO, 07149 GUSTAVO A. MADERO, GUSTAVO A. MADERO CIUDAD DE MÉXICO ENTRE CALLE MIGUEL NOLAN Y CALLE CARLOS ORELLANA, SE LOCALIZA ENTRE CALLE MIGUEL NOLAN Y CALLE CA	-99.13221551	19.56712608
2723	DIF210301997661	Ciudad de México	Gustavo A. Madero	Gustavo A. Madero	CALLE H. FRANCO 10 0 INTERIOR MZ 62 COLONIA PARQUE METROPOLITANO, 07149 GUSTAVO A. MADERO, GUSTAVO A. MADERO CIUDAD DE MÉXICO ENTRE CALLE SAN MIGUEL Y CALLE CARLOS ORELLANA, SE LOCALIZA ENTRE CALLE MIGUEL NOLAN Y CALLE CARL	-99.13218991	19.56722924
2724	DIF210301998695	Ciudad de México	Gustavo A. Madero	Gustavo A. Madero	CALLE PALO DULCE 9 0 INTERIOR MZ 18 COLONIA PARQUE METROPOLITANO, 07149 GUSTAVO A. MADERO, GUSTAVO A. MADERO CIUDAD DE MÉXICO ENTRE PROLONGACION JUVENTINO ROSAS Y CALLE PRIMAVERA, SE ENCUENTRA ENTRE PROLONGACIÓN JUVENTINO	-99.13019895	19.57063408
2725	DIF210301997010	Ciudad de México	Iztapalapa	Iztapalapa	CALZADA SAN LORENZO COLONIA BELLAVISTA, 09860 IZTAPALAPA, IZTAPALAPA CIUDAD DE MÉXICO ENTRE CALLE BELLAVISTA Y CALLE SABADEL, CALZADA SAN LORENZO ENTRE CALLE BELLAVISTA Y CALLE SABADEL COLONIA BELLAVISTA CP. 09860 IZTAPALAP	-99.07391416	19.33071897
2726	DIF210301997021	Ciudad de México	Iztapalapa	Iztapalapa	CALLE 5 MAYO PUEBLO SANTA CRUZ MEYEHUALCO, 09700 IZTAPALAPA, IZTAPALAPA CIUDAD DE MÉXICO ENTRE CALLE VERGEL Y , CALLE 5 MAYO PUEBLO SANTA CRUZ MEYEHUALCO CP. 09700 IZTAPALAPA IZTAPALAPA CIUDAD DE MÉXICO	-99.04844642	19.34124268
2727	DIF210302004326	Ciudad de México	Gustavo A. Madero	Gustavo A. Madero	Av. José Loreto Fabela 190, San Juan de Aragón VII Secc, Gustavo A. Madero, 07910 Ciudad de México, CDMX, México	-99.0770229	19.4773676
2728	DIF210302004326	Ciudad de México	Gustavo A. Madero	Gustavo A. Madero	Gustavo A. Madero, Ciudad de México, CDMX, México	-99.1236134	19.4873329
2729	DIF210302004326	Ciudad de México	Iztapalapa	Iztapalapa	Eje 3 Ote, Granjas San Antonio, Ciudad de México, CDMX, México	-99.1096543	19.3637328
2730	DIF210301997032	Ciudad de México	Iztapalapa	Iztapalapa	CALLE RETORNO 105 DE OTE COLONIA UNIDAD MODELO, 09089 IZTAPALAPA, IZTAPALAPA CIUDAD DE MÉXICO ENTRE CALLE RETORNO 111 DE RIO CHURUBUSCO Y CALLE RETORNO 104 DE OTE, CALLE RETORNO 105 DE OTE COLONIA UNIDAD MODELO CP. 09089 I	-99.12396294	19.36748351
2731	DIF210301997041	Ciudad de México	Gustavo A. Madero	Gustavo A. Madero	CERRADA ALICANTE 6 0 INTERIOR MZ 5 COLONIA LUIS DONALDO COLOSIO, 07164 GUSTAVO A. MADERO, GUSTAVO A. MADERO CIUDAD DE MÉXICO ENTRE CALLE ARROYO LA ARMELLA Y CALLE LAZARO CARDENAS, SE LOCALIZA ENTRE CALLE ARROYO LA ARMELLA Y	-99.14263365	19.56305407

#	FOLIO	ESTADO	MUNICIPIO	LOCALIDAD	DIRECCION	LONGITUD	LATITUD
2732	DIF210301997045	Ciudad de México	Iztapalapa	Iztapalapa	CALLE JESÚS GARIBAY Y PALMAS COLONIA CONSEJO AGRARISTA MEXICANO, 09760 IZTAPALAPA, IZTAPALAPA CIUDAD DE MÉXICO ENTRE CALLE RÍO COLORADO Y CALLE LIC BRAULIO MALDONADO, CALLE JESÚS GARIBAY Y PALMAS ENTRE CALLE RÍO COLORADO Y	-99.06293731	19.32395398
2733	DIF210301997070	Ciudad de México	Iztapalapa	Iztapalapa	CALLE RETOÑO COLONIA EL RETOÑO, 09440 IZTAPALAPA, IZTAPALAPA CIUDAD DE MÉXICO ENTRE EJE VIAL 6 SUR PLAYA PIE DE LA CUESTA Y EJE VIAL 2 ORIENTE CALZADA DE LA VIGA, CALLE PORTO ALEGRE CALLE RETOÑO COLONIA EL RETOÑO CP. 09440 IZ	-99.12361524	19.37528771
2734	DIF210301997078	Ciudad de México	Iztapalapa	Iztapalapa	CALLE RÍO COATZACOALCOS COLONIA PRESIDENTES DE MÉXICO, 09740 IZTAPALAPA, IZTAPALAPA CIUDAD DE MÉXICO ENTRE AVENIDA SANTA CRUZ Y CALLE VASCO DE QUIROGA, CALLE RÍO COATZACOALCOS ENTRE AVENIDA SANTA CRUZ Y CALLE VASCO DE QUIRO	-99.06421834	19.33103194
2735	DIF210301997088	Ciudad de México	Iztapalapa	Iztapalapa	CALLE SUR 103-A COLONIA SECTOR POPULAR, 09060 IZTAPALAPA, IZTAPALAPA CIUDAD DE MÉXICO ENTRE CALLE SUR 101-B Y AVENIDA AGUSTIN YAÑEZ, AVENIDA ALFONSO TORO CALLE SUR 103A COLONIA SECTOR POPULAR CP. 09060 IZTAPALAPA, IZTAPALAPA	-99.11878568	19.36662336
2736	DIF210301997092	Ciudad de México	Iztapalapa	Iztapalapa	AVENIDA JOSÉ LÓPEZ PORTILLO COLONIA PRESIDENTES DE MÉXICO, 09740 IZTAPALAPA, IZTAPALAPA CIUDAD DE MÉXICO ENTRE CALLE VENUSTIANO CARRANZA Y CALLE RUIZ CORTINES, AVENIDA JOSÉ LÓPEZ PORTILLO ENTRE CALLE VENUSTIANO CARRANZA Y	-99.05941207	19.33144481
2737	DIF210302004514	Ciudad de México	Miguel Hidalgo	Miguel Hidalgo	Observatorio, 11860 Ciudad de México, CDMX, México	-99.1940586	19.4052999
2738	DIF210302006195	Ciudad de México	Cuauhtémoc	Cuauhtémoc	Av. Morelos 20, Colonia Centro, Centro, Cuauhtémoc, 06000 Ciudad de México, CDMX, México	-99.1489664	19.4319583
2739	DIF210301997207	Ciudad de México	Gustavo A. Madero	Gustavo A. Madero	CALLE PEPE GUIZAR 6 0 INTERIOR MZ 77 COLONIA COMPOSITORES MEXICANOS, 07130 GUSTAVO A. MADERO, GUSTAVO A. MADERO CIUDAD DE MÉXICO ENTRE CALLE TATA NACHO Y CALLE AGUSTIN LARA, SE LOCALIZA ENTRE CALLE TATA NACHO Y CALLE AGUSTI	-99.14012259	19.5625122
2740	DIF210301997213	Ciudad de México	Iztapalapa	Iztapalapa	CALLE PAPAYA COLONIA XALPA, 09640 IZTAPALAPA, IZTAPALAPA CIUDAD DE MÉXICO ENTRE CALLE MANGO Y CALLE MANZANA, CALLE PAPAYA ENTRE CALLE MANGO Y CALLE MANZANA COLONIA XALPA CP. 09640 IZTAPALAPA CIUDAD DE MÉXICO CALLE SUBDIRECTORES TECNICOS Y MANUALES NO 30 COLONIA LOMAS ESTRELLA, 09890 IZTAPALAPA, IZTAPALAPA CIUDAD DE MÉXICO ENTRE CALLE TÉCNICOS Y MANUALES Y CERRADA SUBDIRECTORES TÉCNICOS Y MANUALES, CALLE SUBDIRECTORES	-99.01760357	19.3397767
2741	DIF210301997216	Ciudad de México	Iztapalapa	Iztapalapa	TECNICOS Y	-99.08801719	19.3153092
2742	DIF210301997219	Ciudad de México	Gustavo A. Madero	Gustavo A. Madero	CALLE PEPE GUIZAR 6 0 INTERIOR MZ 77 COLONIA COMPOSITORES MEXICANOS, 07130 GUSTAVO A. MADERO, GUSTAVO A. MADERO CIUDAD DE MÉXICO ENTRE CALLE TATA NACHO Y CALLE AGUSTIN LARA, SE LOCALIZA ENTRE CALLE TATA NACHO Y CALLE AGUSTI	-99.14008504	19.5624667
2743	DIF210302004524	Ciudad de México	Álvaro Obregón	Álvaro Obregón	Cuevitas, 01220 Ciudad de México, CDMX, México	-99.2240043	19.3866562
2744	DIF210302006208	Ciudad de México	Coyoacán	Coyoacán	Coyoacán, Ciudad de México, CDMX, México	-99.1561883	19.3437444
2745	DIF210302006208	Ciudad de México	Azacapotzalco	Azacapotzalco	Azacapotzalco, Ciudad de México, CDMX, México	-99.1886749	19.4846606
2746	DIF210302006208	Ciudad de México	Álvaro Obregón	Álvaro Obregón	Álvaro Obregón, CDMX, México	-99.2267067	19.3605334
2747	DIF210302006208	Ciudad de México	Gustavo A. Madero	Gustavo A. Madero	Gustavo A. Madero, Ciudad de México, CDMX, México	-99.1236134	19.4873329
2748	DIF210302006221	Ciudad de México	Iztapalapa	Iztapalapa	Iztapalapa, Ciudad de México, CDMX, México	-99.0532159	19.342083
2749	DIF210302006221	Ciudad de México	Gustavo A. Madero	Gustavo A. Madero	Gustavo A. Madero, Ciudad de México, CDMX, México	-99.1236134	19.4873329
2750	DIF210301997227	Ciudad de México	Gustavo A. Madero	Gustavo A. Madero	CALLE PICO DE ORIZABA 8 0 INTERIOR MZ 122 COLONIA LOMAS DE CUAUTEPEC, 07110 GUSTAVO A. MADERO, GUSTAVO A. MADERO CIUDAD DE MÉXICO ENTRE CALLE LOMA DORADA Y CALLE CERRO COLORADO, SE LOCALIZA ENTRE CALLE LOMA DORADA Y CALLE C	-99.13495192	19.56663354
2751	DIF210301997239	Ciudad de México	Iztapalapa	Iztapalapa	CERRADA 5 DE FEBRERO COLONIA SANTIAGO ACAHUALTEPEC 2A. AMPLIACIÓN, 09609 IZTAPALAPA, IZTAPALAPA CIUDAD DE MÉXICO ENTRE CALLE COLORINES Y CALLE RETAMA, CERRADA 5 DE FEBRERO COLONIA SANTIAGO ACAHUALTEPEC 2A. AMPLIACIÓN,	-99.00938818	19.34579093
2752	DIF210302006275	Ciudad de México	Iztapalapa	Iztapalapa	Iztapalapa, Ciudad de México, CDMX, México	-99.0532159	19.342083
2753	DIF210302006275	Ciudad de México	Benito Juárez	Benito Juárez	Benito Juárez, Ciudad de México, CDMX, México	-99.1591446	19.3794059
2754	DIF210302006275	Ciudad de México	Cuauhtémoc	Cuauhtémoc	Cuauhtémoc, Ciudad de México, CDMX, México	-99.1495107	19.4356338
2755	DIF210302006275	Ciudad de México	Iztapalapa	Iztapalapa	Iztapalapa, Ciudad de México, CDMX, México	-99.0532159	19.342083
2756	DIF210302006297	Ciudad de México	Xochimilco	Xochimilco	Xochimilco, CDMX, México	-99.1029664	19.2572314
2757	DIF210301997243	Ciudad de México	Gustavo A. Madero	Gustavo A. Madero	CALLE CERRO GORDO 12 0 INTERIOR MZ 141 COLONIA LOMAS DE CUAUTEPEC, 07110 GUSTAVO A. MADERO, GUSTAVO A. MADERO CIUDAD DE MÉXICO ENTRE CALLE CERRO AZUL Y CALLE LOMA CIERZO, SE LOCALIZA ENTRE CALLE CERRO AZUL Y CALLE LOMA CIER	-99.13605342	19.56919919
2758	DIF210301997250	Ciudad de México	Gustavo A. Madero	Gustavo A. Madero	CALLE CERRO GORDO 12 0 INTERIOR MZ 141 COLONIA LOMAS DE CUAUTEPEC, 07110 GUSTAVO A. MADERO, GUSTAVO A. MADERO CIUDAD DE MÉXICO ENTRE CALLE CERRO AZUL Y CALLE LOMA CIERZO, SE LOCALIZA ENTRE CALLE CERRO AZUL Y CALLE LOMA CIER	-99.13494835	19.57016966
2759	DIF210301997255	Ciudad de México	Iztapalapa	Iztapalapa	AVENIDA DE LAS TORRES COLONIA SAN MIGUEL TEOTONGO SECCIÓN ACORRALADO, 09630 IZTAPALAPA, IZTAPALAPA CIUDAD DE MÉXICO ENTRE CALLE FRANCISCO MONTES DE OCA Y CALLE ESPARRAGO, CERRADA MANZANILLA AVENIDA DE LAS TORRES COLONIA	-98.99507913	19.34740505



#	FOLIO	ESTADO	MUNICIPIO	LOCALIDAD	DIRECCION	LONGITUD	LATITUD
2760	DIF210301997259	Ciudad de México	Gustavo A. Madero	Gustavo A. Madero	CALLE FIJIYAMA 12 0 INTERIOR MZ 163 COLONIA LOMAS DE CUAUTEPEC, 07110 GUSTAVO A. MADERO, GUSTAVO A. MADERO CIUDAD DE MÉXICO ENTRE CALLE CERRO CHATO Y CALLE BARRANCA CHICA, SE LOCALIZA ENTRE CALLE CERRO CHATO Y CALLE BARRANCA	-99.13598479	19.57180557
2761	DIF210301997264	Ciudad de México	Iztapalapa	Iztapalapa	CALLE 3 NO. 1 COLONIA SAN JUAN XALPA, 09850 IZTAPALAPA, IZTAPALAPA CIUDAD DE MÉXICO ENTRE CALLE CARRIL Y CALLE 3 NO. 1 COLONIA SAN JUAN XALPA CP. 09850 ENTRE CALLE CARRIL Y IZTAPALAPA IZTAPALAPA CIUDAD DE MÉXICO	-99.08531	19.33890906
2762	DIF210301997265	Ciudad de México	Iztapalapa	Iztapalapa	CALLE ENNA COLONIA SANTA MARTHA ACATITLA NORTE, 09140 IZTAPALAPA, IZTAPALAPA CIUDAD DE MÉXICO ENTRE CALLE CUTBERTO AROCHE Y CALZADA IGNACIO ZARAGOZA, AVENIDA TEXCOCO CALLE ENNA ENTRE CALLE CUTBERTO AROCHE Y CALZADA IGNACIO Z	-99.02415162	19.38287573
2763	DIF210301997267	Ciudad de México	Gustavo A. Madero	Gustavo A. Madero	CERRADA PALMA CENIZA 5 0 INTERIOR MZ 44 COLONIA AMPLIACIÓN MALACATES, 07119 GUSTAVO A. MADERO, GUSTAVO A. MADERO CIUDAD DE MÉXICO ENTRE CALLE PINO Y CERRADA SEGUNDA DE ORQUIDIAS, SE LOCALIZA ENTRE CALLE PINO Y CERRADA SEGUN	-99.13115776	19.57825774
2764	DIF210301997268	Ciudad de México	Iztapalapa	Iztapalapa	CALLE DIEGO RIVERA COLONIA SAN MIGUEL TEOTONGO SECCIÓN PUENTE, 09630 IZTAPALAPA, IZTAPALAPA CIUDAD DE MÉXICO ENTRE CALLE ISIDRO FABELA Y CALLE BENITO JUAREZ, CALLE 5 DE MAYO CALLE DIEGO RIVERA COLONIA SAN MIGUEL TEOTON	-98.99011656	19.35253106
2765	DIF210301997269	Ciudad de México	Iztapalapa	Iztapalapa	CALLE 2 COLONIA XALPA, 09640 IZTAPALAPA, IZTAPALAPA CIUDAD DE MÉXICO ENTRE CALLE SABINO Y CALLE LAS MINAS, CALLE 2 ENTRE CALLE SABINO Y CALLE LAS MINAS COLONIA XALPA CP. 09640 IZTAPALAPA CIUDAD DE MÉXICO	-99.00890057	19.34111253
2766	DIF210301997274	Ciudad de México	Iztapalapa	Iztapalapa	AVENIDA ANTONIO DÍAZ SOTO Y GAMA COLONIA UNIDAD VICENTE GUERRERO, 09200 IZTAPALAPA, IZTAPALAPA CIUDAD DE MÉXICO ENTRE AVENIDA GENARO ESTRADA Y CALLE COMBATE DE CELAYA, CALLE CAMPAÑA DEL EBANO AVENIDA ANTONIO DÍAZ SOTO Y GAMA	-99.05025835	19.35788231
2767	DIF210301997277	Ciudad de México	Iztapalapa	Iztapalapa	CALLE HERIBERTO JARA CORONA AMPLIACION SANTA MARTHA ACATITLA NORTE, 09140 IZTAPALAPA, IZTAPALAPA CIUDAD DE MÉXICO ENTRE CALLE ANDRÉS ARRIELA Y CALLE CIRILO ARENAS, CALLE HERIBERTO JARA CORONA ENTRE CALLE ANDRÉS ARRIELA Y CA	-99.01961223	19.37951537
2768	DIF210301997278	Ciudad de México	Iztapalapa	Iztapalapa	CALLE FERMIN ESPINOZA COLONIA SAN MIGUEL TEOTONGO SECCIÓN LOMA ALTA, 09630 IZTAPALAPA, IZTAPALAPA CIUDAD DE MÉXICO ENTRE CALLE BENITEZ Y CALLE ALHELI, CALLE FERMIN ESPINOZA ENTRE CALLE BENITEZ Y CALLE ALHELICOLONIA SAN MIGU	-98.98685122	19.34016589
2769	DIF210301997280	Ciudad de México	Iztapalapa	Iztapalapa	CALLE COLORINES COLONIA MIRAVALLES, 09696 IZTAPALAPA, IZTAPALAPA CIUDAD DE MÉXICO ENTRE CALLE BARRANCA Y CERRADA BARRANCA, CALLE CAMPECHE CALLE COLORINES COLONIA MIRAVALLES, CP. 09696 IZTAPALAPA, IZTAPALAPA CIUDAD DE MÉX	-98.99882313	19.33793082
2770	DIF210301997285	Ciudad de México	Iztapalapa	Iztapalapa	CALLE CARRIL NO. 13 COLONIA SAN JUAN XALPA, 09850 IZTAPALAPA, IZTAPALAPA CIUDAD DE MÉXICO ENTRE PRIVADA LAURELES Y CALLE CARRIL 19, CALLE CARRIL NO. 13 COLONIA SAN JUAN XALPA CP. 09850 ENTRE PRIVADA LAURELES Y CALLE CARRIL	-99.08335042	19.33902793
2771	DIF210302005457	Ciudad de México	Miguel Hidalgo	Miguel Hidalgo	Bosque de Chapultepec II Secc, 11100 Ciudad de México, CDMX, México	-99.195497	19.4149803
2772	DIF210302005465	Ciudad de México	Miguel Hidalgo	Miguel Hidalgo	Bosque de Chapultepec II Secc, 11100 Ciudad de México, CDMX, México	-99.195497	19.4149803
2773	DIF210301997289	Ciudad de México	Iztapalapa	Iztapalapa	CALLE ALDAMA PUEBLO SANTIAGO ACAHUALTEPEC, 09600 IZTAPALAPA, IZTAPALAPA CIUDAD DE MÉXICO ENTRE AVENIDA CUAUHTEMOC Y EJE VIAL 8 SUR CALZADA ERMITA IZTAPALAPA, CALLE MOCTEZUMA CALLE ALDAMA PUEBLO SANTIAGO ACAHUALTEPEC, CP.	-99.0036586	19.35624307
2774	DIF210301997293	Ciudad de México	Gustavo A. Madero	Gustavo A. Madero	CERRADA PALMA CENIZA 5 INTERIOR MZ 44 COLONIA AMPLIACIÓN MALACATES, 07119 GUSTAVO A. MADERO, GUSTAVO A. MADERO CIUDAD DE MÉXICO ENTRE CALLE PINO Y CERRADA SEGUNDA DE ORQUIDIAS, SE LOCALIZA ENTRE CALLE PINO Y CERRADA SEGUN	-99.13115181	19.57824012
2775	DIF210301997294	Ciudad de México	Iztapalapa	Iztapalapa	CALLE FLOR DE LIZ COLONIA SANTIAGO ACAHUALTEPEC 2A. AMPLIACIÓN, 09609 IZTAPALAPA, IZTAPALAPA CIUDAD DE MÉXICO ENTRE CALLE FLOR SILVESTRE Y CALLE FLOR MARINA, CALLE FLOR DE LIZ ENTRE CALLE FLOR SILVESTRE Y CALLE FLOR MARINAC	-99.01527834	19.35138832
2776	DIF210301997296	Ciudad de México	Gustavo A. Madero	Gustavo A. Madero	CALLE CERRO AZUL 1 0 INTERIOR MZ 157 COLONIA LOMAS DE CUAUTEPEC, 07110 GUSTAVO A. MADERO, GUSTAVO A. MADERO CIUDAD DE MÉXICO ENTRE CALLE CERRO DE LA AGUJA Y CALLE CERRO GORDO, SE LOCALIZA ENTRE CALLE CERRO DE LA AGUJA Y CAL	-99.13510929	19.57038195
2777	DIF210301997305	Ciudad de México	Iztapalapa	Iztapalapa	CALLE JOAQUÍN IBARGUEN COLONIA EJÉRCITO DE ORIENTE, 09239 IZTAPALAPA, IZTAPALAPA CIUDAD DE MÉXICO ENTRE AVENIDA EXPLORADORES EJÉRCITO DE ORIENTE Y CALLE CARLOS PACHECO, CALLE JOAQUÍN IBARGUEN ENTRE AVENIDA EXPLORADORES EJÉR	-99.02736572	19.36789913
2778	DIF210301997307	Ciudad de México	Gustavo A. Madero	Gustavo A. Madero	CALLE CERRO AZUL 1 0 INTERIOR MZ 157 COLONIA LOMAS DE CUAUTEPEC, 07110 GUSTAVO A. MADERO, GUSTAVO A. MADERO CIUDAD DE MÉXICO ENTRE CALLE CERRO DE LA AGUJA Y CALLE CERRO GORDO, SE LOCALIZA ENTRE CALLE CERRO DE LA AGUJA Y CAL	-99.13512538	19.57035668
2779	DIF210301998754	Ciudad de México	Gustavo A. Madero	Gustavo A. Madero	CALLE CERRO CHATO 8 0 INTERIOR MZ 132 COLONIA LOMAS DE CUAUTEPEC, 07110 GUSTAVO A. MADERO, GUSTAVO A. MADERO CIUDAD DE MÉXICO ENTRE CALLE CERRO GORDO Y CALLE CERRO DE LA ESTRELLA, SE LOCALIZA ENTRE CALLE CERRO GORDO Y CALLE	-99.13482752	19.57111148

#	FOLIO	ESTADO	MUNICIPIO	LOCALIDAD	DIRECCION	LONGITUD	LATITUD
2780	DIF210301998761	Ciudad de México	Gustavo A. Madero	Gustavo A. Madero	PROLONGACION LUCHA REYES 7 0 INTERIOR MZ E COLONIA FORESTAL I, 07140 GUSTAVO A. MADERO, GUSTAVO A. MADERO CIUDAD DE MÉXICO ENTRE CALLE CAMPOS ELISEOS Y CERRADA LUCHA REYES, SE ENCUENTRA ENTRE CALLE CAMPOS ELISEOS Y CERRADA	-99.12830025	19.56850449
2781	DIF210301998768	Ciudad de México	Gustavo A. Madero	Gustavo A. Madero	PROLONGACION LUCHA REYES 7 0 INTERIOR MZ E COLONIA FORESTAL I, 07140 GUSTAVO A. MADERO, GUSTAVO A. MADERO CIUDAD DE MÉXICO ENTRE CALLE CAMPOS ELISEOS Y CERRADA LUC, SE ENCUENTRA ENTRE CALLE CAMPOS ELISEOS Y CERRADA LUCHA RE	-99.12828952	19.56856009
2782	DIF210301998774	Ciudad de México	Gustavo A. Madero	Gustavo A. Madero	CERRADA LUCHA REYES 23 0 INTERIOR MZ D COLONIA FORESTAL I, 07140 GUSTAVO A. MADERO, GUSTAVO A. MADERO CIUDAD DE MÉXICO ENTRE PROLONGACION LUCHA REYES Y CALLE RICARDO FLORES MAGON, SE ENCUENTRA ENTRE CALLE RICARDO FLORES MAG	-99.12788404	19.56843191
2783	DIF210302005506	Ciudad de México	Coyoacán	Coyoacán	Av Pacífico 181, La Concepción, Coyoacán, 04020 Ciudad de México, CDMX, México	-99.1577493	19.3455106
2784	DIF210301997310	Ciudad de México	Iztapalapa	Iztapalapa	CALLE BATALLA DE CALVILLO FRACCIONAMIENTO ÁLVARO OBREGÓN, 09230 IZTAPALAPA, IZTAPALAPA CIUDAD DE MÉXICO ENTRE CALLE BATALLA DE OCOTLAN Y CALLE JOSE MARIA MAYTORENA, CALLE BATALLA DE CULIACAN CALLE BATALLA DE CALVILLO ENTRE C	-99.03688557	19.37346318
2785	DIF210301997313	Ciudad de México	Iztapalapa	Iztapalapa	CALLE ROSAS COLONIA SAN MIGUEL TEOTONGO SECCIÓN GUADALUPE, 09630 IZTAPALAPA, IZTAPALAPA CIUDAD DE MÉXICO ENTRE CALLE JACARANDAS Y CALLE ORQUIDEA, CALLE ROSAS ENTRE CALLE JACARANDAS Y CALLE ORQUIDEACOLONIA SAN MIGUEL	-98.9849525	19.33796717
2786	DIF210301997314	Ciudad de México	Iztapalapa	Iztapalapa	CALLE VALLE DE BRAVO COLONIA LOMAS DE ZARAGOZA, 09620 IZTAPALAPA, IZTAPALAPA CIUDAD DE MÉXICO ENTRE CALLE TEPETONGO Y CALLE CORONA DEL ROSAL, CALLE GENERAL L GASCA CALLE VALLE DE BRAVO COLONIA LOMAS DE ZARAGOZA CP. 09620 IZTA	-98.9970558	19.35483499
2787	DIF210301997315	Ciudad de México	Iztapalapa	Iztapalapa	AVENIDA JACARANDAS NO. 2 COLONIA EL VERGEL, 09880 IZTAPALAPA, IZTAPALAPA CIUDAD DE MÉXICO ENTRE CALLE AGUJAS Y PERIFERICO ANILLO PERIFERICO CANAL DE GARAY, AVENIDA JACARANDAS NO. 2 COLONIA EL VERGEL CP. 09880 ENTRE CALLE AG	-99.07928014	19.31524627
2788	DIF210301997320	Ciudad de México	Iztapalapa	Iztapalapa	CALLE JOAQUÍN IBARGUEN COLONIA EJÉRCITO DE ORIENTE ZONA PEÑÓN, 09239 IZTAPALAPA, IZTAPALAPA CIUDAD DE MÉXICO ENTRE AVENIDA EXPLORADORES EJÉRCITO DE ORIENTE Y CALLE CARLOS PACHECO, CALLE JOAQUÍN IBARGUEN ENTRE AVENIDA EXPLO	-99.02781902	19.3674051
2789	DIF210301997322	Ciudad de México	Iztapalapa	Iztapalapa	CALLE 2 CASIMIRO DEL VALLE COLONIA UNIDAD VICENTE GUERRERO, 09200 IZTAPALAPA, IZTAPALAPA CIUDAD DE MÉXICO ENTRE CALLE 5 CASIMIRO DEL VALLE Y CALLE 6 CASIMIRO DEL VALLE, AVENIDA GENARO ESTRADA CALLE 2 CASIMIRO DEL VALLE COL	-99.04943925	19.35392724
2790	DIF210301997324	Ciudad de México	Gustavo A. Madero	Gustavo A. Madero	CALLE CERRO AZUL 1 0 INTERIOR MZ 157 COLONIA LOMAS DE CUAUTEPEC, 07110 GUSTAVO A. MADERO, GUSTAVO A. MADERO CIUDAD DE MÉXICO ENTRE CALLE CERRO DE LA AGUJA Y CALLE CERRO GORDO, SE LOCALIZA ENTRE CALLE CERRO DE LA AGUJA Y CAL	-99.13512001	19.57038195
2791	DIF210301997331	Ciudad de México	Iztapalapa	Iztapalapa	CALLE HERMENEGILDO GALEANA COLONIA GUADALUPE DEL MORAL, 09300 IZTAPALAPA, IZTAPALAPA CIUDAD DE MÉXICO ENTRE CALLE SAN PEDRO Y , CALLE HERMENEGILDO GALEANA ESQUINA CALLE SAN PEDROCOLONIA GUADALUPE DEL MORAL CP. 09300 IZTAPA	-99.07927745	19.36789312
2792	DIF210301997332	Ciudad de México	Gustavo A. Madero	Gustavo A. Madero	CALLE CERRO AZUL 1 0 INTERIOR MZ 157 COLONIA LOMAS DE CUAUTEPEC, 07110 GUSTAVO A. MADERO, GUSTAVO A. MADERO CIUDAD DE MÉXICO ENTRE CALLE CERRO DE LA AGUJA Y CALLE CERRO GORDO, SE LOCALIZA ENTRE CALLE CERRO DE LA AGUJA Y CAL	-99.13508515	19.57035415
2793	DIF210301998783	Ciudad de México	Gustavo A. Madero	Gustavo A. Madero	CALLE CELIA CRUZ 12 0 INTERIOR MZ 30 COLONIA FORESTAL I, 07140 GUSTAVO A. MADERO, GUSTAVO A. MADERO CIUDAD DE MÉXICO ENTRE PROLONGACION JUVENTINO ROSAS Y CALLE JOSE ALFREDO JIMENEZ, SE ENCUENTRA ENTRE PROLONGACIÓN JUVENTINO	-99.12911534	19.57047992
2794	DIF210301998794	Ciudad de México	Gustavo A. Madero	Gustavo A. Madero	CALLE CELIA CRUZ 12 0 INTERIOR MZ 30 COLONIA FORESTAL, 07140 GUSTAVO A. MADERO, GUSTAVO A. MADERO CIUDAD DE MÉXICO ENTRE PROLONGACION JUVENTINO ROSAS Y CALLE JOSE ALFREDO JIMENEZ, SE ENCUENTRA ENTRE PROLONGACIÓN JUVENTINO R	-99.12909736	19.57043896
2795	DIF210301998799	Ciudad de México	Gustavo A. Madero	Gustavo A. Madero	CALLE SONIA LOPEZ 25 0 INTERIOR MZ 34 COLONIA FORESTAL, 07140 GUSTAVO A. MADERO, GUSTAVO A. MADERO CIUDAD DE MÉXICO ENTRE CALLE BARRANCA DEL TESORO Y CALLE JOSE ALFREDO JIMENEZ, SE ENCUENTRA ENTRE CALLE BARRANCA DEL TESORO	-99.12877232	19.56980351
2796	DIF210301997334	Ciudad de México	Iztapalapa	Iztapalapa	CALLE CAMIONEROS COLONIA CHINAMPAC DE JUÁREZ, 09208 IZTAPALAPA, IZTAPALAPA CIUDAD DE MÉXICO ENTRE CALLE MANUEL ESCANDON Y EJE VIAL 7 ORIENTE GUELATAO, CALLE TRANSPORTISTAS CALLE CAMIONEROS COLONIA CHINAMPAC DE JUÁREZ, CP	-99.03920537	19.37725719
2797	DIF210301997335	Ciudad de México	Iztapalapa	Iztapalapa	PERIFERICO ANILLO PERIFÉRICO S/N COLONIA CONSTITUCIÓN DE 1917, 09260 IZTAPALAPA, IZTAPALAPA CIUDAD DE MÉXICO ENTRE CALLE CANDIDO AGUILAR Y CALLE ANTONIO HIDALGO, PERIFERICO ANILLO PERIFÉRICO SN COLONIA CONSTITUCIÓN DE 1917	-99.05872458	19.34851712
2798	DIF210301997340	Ciudad de México	Gustavo A. Madero	Gustavo A. Madero	CALLE CAROLINA BARRET 3 0 INTERIOR MZ 10 COLONIA PARQUE METROPOLITANO, 07149 GUSTAVO A. MADERO, GUSTAVO A. MADERO CIUDAD DE MÉXICO ENTRE PROLONGACION JUVENTINO ROSAS Y CALLE ROBERTO MEYER, SE LOCALIZA ENTRE PROL. JUVENTINO	-99.13032531	19.56829978

#	FOLIO	ESTADO	MUNICIPIO	LOCALIDAD	DIRECCION	LONGITUD	LATITUD
2799	DIF210301997346	Ciudad de México	Iztapalapa	Iztapalapa	CALLE UNIDAD HABITACIONAL IGNACIO ZARAGOZA COLONIA CHINAMPAC DE JUÁREZ, 09208 IZTAPALAPA, IZTAPALAPA CIUDAD DE MÉXICO ENTRE CALLE ENRIQUE CONTEL Y AVENIDA GUELATAO, CALLE UNIDAD HABITACIONAL IGNACIO ZARAGOZA ENTRE CALLE ENR	-99.03916038	19.38473162
2800	DIF210301997347	Ciudad de México	Iztapalapa	Iztapalapa	CALLE RAFAEL SALDAÑA COLONIA EJÉRCITO DE ORIENTE ZONA PEÑÓN, 09239 IZTAPALAPA, IZTAPALAPA CIUDAD DE MÉXICO ENTRE CALLE FELIX GUTIERREZ Y CALLE PUERTO DE LORETO, CALLE LUIS ZAMORA CALLE RAFAEL SALDAÑA ENTRE CALLE FELIX GUTIER	-99.03144889	19.36934998
2801	DIF210301997348	Ciudad de México	Iztapalapa	Iztapalapa	CALLE COMBATE DE CELAYA COLONIA UNIDAD VICENTE GUERRERO, 09200 IZTAPALAPA, IZTAPALAPA CIUDAD DE MÉXICO ENTRE AVENIDA GENARO ESTRADA Y CALLE CAMPAÑA DEL EVANO, AVENIDA ANTONIO DIAZ SOTO Y GAMA CALLE COMBATE DE CELAYA COLONI	-99.05026488	19.35729348
2802	DIF210301997350	Ciudad de México	Iztapalapa	Iztapalapa	AVENIDA UNIVERSIDAD COLONIA UNIDAD EJÉRCITO CONSTITUCIONALISTA, 09220 IZTAPALAPA, IZTAPALAPA CIUDAD DE MÉXICO ENTRE CALLE CENTRAL Y AVENIDA GENERAL ANTONIO DE LEON LOYOLA, AVENIDA UNIVERSIDAD UNIDAD EJÉRCITO CONSTITUCIONAL	-99.05408434	19.38432256
2803	DIF210302005589	Ciudad de México	Miguel Hidalgo	Miguel Hidalgo	Bosque de Chapultepec II Secc, 11100 Ciudad de México, CDMX, México	-99.195497	19.4149803
2804	DIF210302005594	Ciudad de México	Miguel Hidalgo	Miguel Hidalgo	Bosque de Chapultepec II Secc, 11100 Ciudad de México, CDMX, México	-99.195497	19.4149803
2805	DIF210302005598	Ciudad de México	Miguel Hidalgo	Miguel Hidalgo	Bosque de Chapultepec III Secc, Ciudad de México, CDMX, México	-99.2162139	19.4071207
2806	DIF210301996848	Ciudad de México	Xochimilco	Xochimilco	PRIVADA CHABACANO INTERIOR SN , 00000 XOCHIMILCO, XOCHIMILCO CIUDAD DE MÉXICO ENTRE CARRETERA SAN PABLO-SANTA CECILIA Y PRIVADA CHABACANO, EL PLANTEL ESCOLAR SE UBICA A UN COSTADO DE CARRETERA SAN PABLOSANTA CECILIA EN LA	-99.10237458	19.20356731
2807	DIF210301997354	Ciudad de México	Gustavo A. Madero	Gustavo A. Madero	CALLE CAROLINA BARRET 3 0 INTERIOR MZ 10 COLONIA PARQUE METROPOLITANO, 07149 GUSTAVO A. MADERO, GUSTAVO A. MADERO CIUDAD DE MÉXICO ENTRE PROLONGACION JUVENTINO ROSAS Y CALLE R, SE LOCALIZA ENTRE PROL. JUVENTINO ROSAS Y CALL	-99.13033336	19.56831242
2808	DIF210301997362	Ciudad de México	Gustavo A. Madero	Gustavo A. Madero	CALLE CARLOS ORELLANA 3 0 INTERIOR MZ 10 COLONIA PARQUE METROPOLITANO, 07149 GUSTAVO A. MADERO, GUSTAVO A. MADERO CIUDAD DE MÉXICO ENTRE PROLONGACION JUVENTINO ROSAS Y CALLE ROBERTO MEYER, SE LOCALIZA ENTRE PROL. JUVENTINO	-99.13031727	19.56831242
2809	DIF210301997375	Ciudad de México	Gustavo A. Madero	Gustavo A. Madero	CERRADA PALMA CENIZA 5 INTERIOR MZ 44 COLONIA AMPLIACIÓN MALACATES, 07119 GUSTAVO A. MADERO, GUSTAVO A. MADERO CIUDAD DE MÉXICO ENTRE CALLE PINO Y CERRADA SEGUNDA DE ORQUIDIAS, SE LOCALIZA ENTRE CALLE PINO Y CERRADA SEGUND	-99.1311391	19.57823753
2810	DIF210301997376	Ciudad de México	Gustavo A. Madero	Gustavo A. Madero	CALLE DEL ROSAL 2 0 INTERIOR MZ 23 COLONIA AMPLIACIÓN MALACATES, 07119 GUSTAVO A. MADERO, GUSTAVO A. MADERO CIUDAD DE MÉXICO ENTRE AVENIDA TOKIO Y CALLE ABELARDO RODRIGUEZ, SE LOCALIZA ENTRE AV. TOKIO Y CALLE ABELARDO RODR	-99.13371556	19.57757128
2811	DIF210301998830	Ciudad de México	Gustavo A. Madero	Gustavo A. Madero	CERRADA RICARDO PALEMERIN 19 0 INTERIOR MZ 15 COLONIA CUAUTEPEC BARRIO ALTO, 07100 GUSTAVO A. MADERO, GUSTAVO A. MADERO CIUDAD DE MÉXICO ENTRE CALLE RICARDO PALMERIN Y CALLE JULIAN CARRILLO, SE ENCUENTRA ENTRE CALLE RICARDO	-99.13530786	19.55855313
2812	DIF210301998839	Ciudad de México	Gustavo A. Madero	Gustavo A. Madero	CALLE 5 DE MAYO 17 0 INTERIOR MZ 16 COLONIA VERONICA CASTRO, 07140 GUSTAVO A. MADERO, GUSTAVO A. MADERO CIUDAD DE MÉXICO ENTRE CALLE 15 DE SEPTIEMBRE Y CALLE 21 DE MARZO, SE ENCUENTRA ENTRE CALLE 15 DE SEPTIEMBRE Y CALLE 21	-99.1283432	19.57382092
2813	DIF210402014245	Ciudad de México	Gustavo A. Madero	Gustavo A. Madero	CALLE CASTILLO DE SEGOVIA 140 0 INTERIOR MZ 140 LT 8 COLONIA CASTILLO GRANDE, 07220 GUSTAVO A. MADERO, GUSTAVO A. MADERO CIUDAD DE MÉXICO ENTRE CALLE FUERTE REYES MAGOS Y CALLE FUERTE SAN RAFAEL, SE LOCALIZA ENTRE CALLE FU	-99.1379335	19.53724058
2814	DIF210402014247	Ciudad de México	Gustavo A. Madero	Gustavo A. Madero	CALLE CASTILLO DE SEGOVIA 8 0 INTERIOR MZ 140 LT 8 COLONIA CASTILLO GRANDE, 07220 GUSTAVO A. MADERO, GUSTAVO A. MADERO CIUDAD DE MÉXICO ENTRE CALLE FUERTE REYES MAGOS Y CALLE FUERTE SAN RAFAEL, SE LOCALIZA ENTRE CALLE FUER	-99.13793886	19.53721531
2815	DIF210402014249	Ciudad de México	Gustavo A. Madero	Gustavo A. Madero	CALLE CASTILLO DE SEGOVIA 8 0 INTERIOR MZ 140 LT 8 COLONIA CASTILLO GRANDE, 07220 GUSTAVO A. MADERO, GUSTAVO A. MADERO CIUDAD DE MÉXICO ENTRE CALLE FUERTE REYES MAGOS Y CALLE FUERTE SAN RAFAEL, SE LOCALIZA ENTRE CALLE FUER	-99.13797641	19.53725575
2816	DIF210301997378	Ciudad de México	Iztapalapa	Iztapalapa	EJE VIAL 5 SUR LEYES DE REFORMA COLONIA LEYES DE REFORMA 3A SECCIÓN, 09310 IZTAPALAPA, IZTAPALAPA CIUDAD DE MÉXICO ENTRE CALLE GUERRA DE REFORMA Y CALLE 10 DE AGOSTO DE 1860, CALLE BATALLA DE LOMA ALTA EJE VIAL 5 SUR LEYES D	-99.07017633	19.37811444
2817	DIF210301997381	Ciudad de México	Iztapalapa	Iztapalapa	CALLE 4TO RET DE APATZINGAN COLONIA ERMITA ZARAGOZA, 09180 IZTAPALAPA, IZTAPALAPA CIUDAD DE MÉXICO ENTRE CALLE SIERVOS DE LA NACION Y CALLE LUIS GALEANA, CALLE JUAN PABLO DELGADO CALLE 4TO RET DE APATZINGAN ENTRE CALLE SIERVO	-98.99366615	19.36534704
2818	DIF210301997384	Ciudad de México	Gustavo A. Madero	Gustavo A. Madero	CALLE DEL ROSAL 2 0 INTERIOR MZ 23 COLONIA MALACATES, 07119 GUSTAVO A. MADERO, GUSTAVO A. MADERO CIUDAD DE MÉXICO ENTRE AVENIDA TOKIO Y CALLE ABEL, SE LOCALIZA ENTRE AV. TOKIO Y CALLE ABELARDO RODRIGUEZ Y COMO REFERENCIA SE	-99.13368874	19.57756623

#	FOLIO	ESTADO	MUNICIPIO	LOCALIDAD	DIRECCION	LONGITUD	LATITUD
2819	DIF210301997397	Ciudad de México	Gustavo A. Madero	Gustavo A. Madero	CALLE DEL ROSAL 10 0 INTERIOR MZ 23 COLONIA MALACATES, 07119 GUSTAVO A. MADERO, GUSTAVO A. MADERO CIUDAD DE MÉXICO ENTRE AVENIDA TOKIO Y CALLE ABELARDO RODRIGUEZ, SE LOCALIZA ENTRE AV. TOKIO Y CALLE ABELARDO RODRIGUEZ Y COM	-99.13365655	19.57754601
2820	DIF210301998845	Ciudad de México	Gustavo A. Madero	Gustavo A. Madero	CALLE ALCATRAZ 6 0 INTERIOR MZ 42 COLONIA VERONICA CASTRO, 07140 GUSTAVO A. MADERO, GUSTAVO A. MADERO CIUDAD DE MÉXICO ENTRE CALLE 10 DE MAYO Y CALLE 12 DE DICIEMBRE, SE ENCUENTRA ENTRE CALLE 10 DE MAYO Y CALLE 12 DE DICIEM	-99.12857353	19.57349491
2821	DIF210301998944	Ciudad de México	Gustavo A. Madero	Gustavo A. Madero	CALLE EUCALIPTO 5 0 INTERIOR MZ 12 COLONIA AMPLIACIÓN MALACATES, 07119 GUSTAVO A. MADERO, GUSTAVO A. MADERO CIUDAD DE MÉXICO ENTRE AVENIDA SAN MIGUEL Y CALLE PIRULES, SE ENCUENTRA ENTRE PROLONGACIÓN AGUSTIN LARA Y CALLE FER	-99.12985824	19.57893504
2822	DIF210402014649	Ciudad de México	Gustavo A. Madero	Gustavo A. Madero	CALLE DEL ROSAL 9 0 INTERIOR MZ 32 LT 9A COLONIA MALACATES, 07119 GUSTAVO A. MADERO, GUSTAVO A. MADERO CIUDAD DE MÉXICO ENTRE CALLE ABELARDO RODRIGUEZ Y CALLE SAN PABLO, SE ENCUENTRA ENTRE CALLE ABELARDO RODRIGUEZ Y CALLE	-99.13367165	19.5776909
2823	DIF210301996893	Ciudad de México	Gustavo A. Madero	Gustavo A. Madero	CERRADA PRIMERA DE LEONES 18 0 INTERIOR MZ 3 COLONIA COCOYOTES, 07180 GUSTAVO A. MADERO, GUSTAVO A. MADERO CIUDAD DE MÉXICO ENTRE CALLE LEONES Y CALLE ALCES, SE LOCALIZA ENTRE CALLE LEONES Y CALLE ALCES Y COMO REFERENCIA SE	-99.13269894	19.54942478
2824	DIF210301996908	Ciudad de México	Gustavo A. Madero	Gustavo A. Madero	CERRADA PRIMERA DE LEONES 18 0 INTERIOR MZ 3 COLONIA COCOYOTES, 07180 GUSTAVO A. MADERO, GUSTAVO A. MADERO CIUDAD DE MÉXICO ENTRE CALLE LEONES Y CALLE ALCES, SE LOCALIZA ENTRE CALLE LEONES Y CALLE ALCES Y COMO REFERENCIA SE	-99.13273112	19.54939445
2825	DIF210301996915	Ciudad de México	Gustavo A. Madero	Gustavo A. Madero	CERRADA PRIMERA DE LEONES 18 0 INTERIOR MZ 3 COLONIA COCOYOTES, 07180 GUSTAVO A. MADERO, GUSTAVO A. MADERO CIUDAD DE MÉXICO ENTRE CALLE LEONES Y CALLE ALCES, SE LOCALIZA ENTRE CALLE LEONES Y CALLE ALCES Y COMO REFERENCIA SE	-99.13266675	19.54940456
2826	DIF210301997401	Ciudad de México	Gustavo A. Madero	Gustavo A. Madero	CALLE DEL ROSAL 5 0 INTERIOR MZ 31 COLONIA AMPLIACIÓN MALACATES, 07119 GUSTAVO A. MADERO, GUSTAVO A. MADERO CIUDAD DE MÉXICO ENTRE CALLE CHABACANO Y CALLE JAZMIN, SE LOCALIZA ENTRE CALLE CHABACANO Y CALLE JAZMIN Y COMO REFE	-99.13210087	19.57708101
2827	DIF210301997409	Ciudad de México	Gustavo A. Madero	Gustavo A. Madero	CALLE DEL ROSAL 9 A INTERIOR MZ 32 COLONIA MALACATES, 07119 GUSTAVO A. MADERO, GUSTAVO A. MADERO CIUDAD DE MÉXICO ENTRE CALLE ABELARDO RODRIGUEZ Y CALLE SAN PABLO, SE LOCALIZA ENTRE SAN PABLO Y CALLE ABELARDO RODRIGUEZ Y CO	-99.13299137	19.57755106
2828	DIF210301997413	Ciudad de México	Gustavo A. Madero	Gustavo A. Madero	AVENIDA SAN MIGUEL 5 0 INTERIOR MZ 15 COLONIA AMPLIACIÓN MALACATES, 07119 GUSTAVO A. MADERO, GUSTAVO A. MADERO CIUDAD DE MÉXICO ENTRE CALLE AMAPOLAS Y CALLE BRISAS, SE LOCALIZA ENTRE CALLE AMAPOLAS Y CALLE BRISAS Y COMO REF	-99.13089894	19.57593784
2829	DIF210301997419	Ciudad de México	Gustavo A. Madero	Gustavo A. Madero	AVENIDA SAN MIGUEL 5 0 INTERIOR MZ 15 COLONIA MALACATES, 07119 GUSTAVO A. MADERO, GUSTAVO A. MADERO CIUDAD DE MÉXICO ENTRE CALLE AMAPOLAS Y CALLE BR, SE LOCALIZA ENTRE CALLE AMAPOLAS Y CALLE BRISAS Y COMO REFERENCIA SE ENCU	-99.13088552	19.57595553
2830	DIF210302005757	Ciudad de México	Gustavo A. Madero	Gustavo A. Madero	Cam. de Santiaguito 15, Santiago Atepetlac, Gustavo A. Madero, 07640 Ciudad de México, CDMX, México	-99.159989	19.5223289
2831	DIF210402012567	Ciudad de México	Tlalpan	Tlalpan	DADO QUE ES GASTO INDIRECTO EL PROYECTO SE UBICA EN LA CABECERA MUNICIPAL	-99.167126	19.288275
2832	DIF210301996962	Ciudad de México	Gustavo A. Madero	Gustavo A. Madero	CERRADA PRIMERA DE LEONES 18 0 INTERIOR MZ 3 COLONIA COCOYOTES, 07180 GUSTAVO A. MADERO, GUSTAVO A. MADERO CIUDAD DE MÉXICO ENTRE CALLE LEONES Y CALLE ALCES, SE LOCALIZA ENTRE CALLE LEONES Y CALLE ALCES Y COMO REFERENCIA SE	-99.13255946	19.54937423
2833	DIF210301996964	Ciudad de México	Iztapalapa	Iztapalapa	CALLE CHIMALPOPOCA COLONIA MIXCOATL, 09708 IZTAPALAPA, IZTAPALAPA CIUDAD DE MÉXICO ENTRE CALLE TOLTECAS Y CALLE TEZOZOMOC, CALLE BENITO JUAREZ CALLE CHIMALPOPOCA MIXCOATL CP. 09708 IZTAPALAPA IZTAPALAPA CIUDAD DE MÉXICO ENTRE	-99.04982477	19.3249747
2834	DIF210301996971	Ciudad de México	Iztapalapa	Iztapalapa	AVENIDA 2 COLONIA SANTA CRUZ MEYEHUALCO, 09290 IZTAPALAPA, IZTAPALAPA CIUDAD DE MÉXICO ENTRE CALLE 25 Y , AVENIDA 2 ENTRE CALLE 25COLONIA SANTA CRUZ MEYEHUALCO CP. 09290 IZTAPALAPA IZTAPALAPA CIUDAD DE MÉXICO	-99.0381797	19.34532701
2835	DIF210301996974	Ciudad de México	Gustavo A. Madero	Gustavo A. Madero	CERRADA PRIMERA DE LEONES 18 0 INTERIOR MZ 3 COLONIA COCOYOTES, 07180 GUSTAVO A. MADERO, GUSTAVO A. MADERO CIUDAD DE MÉXICO ENTRE CALLE LEONES Y CALLE ALCES, SE LOCALIZA ENTRE CALLE LEONES Y CALLE ALCES Y COMO REFERENCIA SE	-99.13259165	19.54938434
2836	DIF210301999012	Ciudad de México	Gustavo A. Madero	Gustavo A. Madero	CALLE EUCALIPTO 5 0 INTERIOR MZ 12 COLONIA AMPLIACIÓN MALACATES, 07119 GUSTAVO A. MADERO, GUSTAVO A. MADERO CIUDAD DE MÉXICO ENTRE AVENIDA SAN MIGUEL Y CALLE PIRULES, SE ENCUENTRA ENTRE AV. SAN MIGUEL Y CALLE PIRULES REFERE	-99.12988774	19.57893504
2837	DIF210301999019	Ciudad de México	Gustavo A. Madero	Gustavo A. Madero	CALLE JOSE ALFREDO JIMENEZ 14 0 INTERIOR MZ 34 COLONIA FORESTAL, 07140 GUSTAVO A. MADERO, GUSTAVO A. MADERO CIUDAD DE MÉXICO ENTRE CALLE CELIA CRUZ Y CALLE G. SOLER, SE ENCUENTRA ENTRE CALLE CELIA CRUZ Y CALLE G SOLER COMO	-99.12894904	19.57059364
2838	DIF210301999027	Ciudad de México	Gustavo A. Madero	Gustavo A. Madero	CALLE JOSE ALFREDO JIMENEZ 14 0 INTERIOR MZ 34 COLONIA FORESTAL, 07140 GUSTAVO A. MADERO, GUSTAVO A. MADERO CIUDAD DE MÉXICO ENTRE CALLE CELIA CRUZ Y CALLE G. SOLER, SE ENCUENTRA ENTRE CALLE CELIA CRUZ Y CALLE G. SOLER COMO	-99.12898659	19.57057848





#	FOLIO	ESTADO	MUNICIPIO	LOCALIDAD	DIRECCION	LONGITUD	LATITUD
2839	DIF210302005774	Ciudad de México	Iztapalapa	Iztapalapa	San Juan, 09830 Ciudad de México, CDMX, México	-99.0723139	19.3407161
2840	DIF210301996981	Ciudad de México	Gustavo A. Madero	Gustavo A. Madero	CALLE FRANCISCO I. MADERO 106 0 INTERIOR 0 COLONIA LOMA LA PALMA, 07160 GUSTAVO A. MADERO, GUSTAVO A. MADERO CIUDAD DE MÉXICO ENTRE CALLE FRANCISCO VILLA Y CALLE LA PALMA, SE LOCALIZA ENTRE CALLE FRANCISCO VILLA Y CALLE LA	-99.13785829	19.55507204
2841	DIF210301996992	Ciudad de México	Gustavo A. Madero	Gustavo A. Madero	CALLE JULIAN CARILLO 16 0 INTERIOR MZ 15 COLONIA CUAUTEPEC BARRIO ALTO, 07100 GUSTAVO A. MADERO, GUSTAVO A. MADERO CIUDAD DE MÉXICO ENTRE CALLE RICARDO PALMERIN Y CALLE CALVARIO, SE LOCALIZA ENTRE CALLE RICARDO PALMERIN Y C	-99.13603742	19.55831555
2842	DIF210301999032	Ciudad de México	Gustavo A. Madero	Gustavo A. Madero	CALLE CELIA CRUZ 11 0 INTERIOR MZ 30 COLONIA FORESTAL, 07140 GUSTAVO A. MADERO, GUSTAVO A. MADERO CIUDAD DE MÉXICO ENTRE PROLONGACION JUVENTINO ROSAS Y CALLE JOSE ALFREDO JIMENEZ, SE ENCUENTRA ENTRE PROLONGACIÓN JUVENTINO R	-99.12903487	19.57046222
2843	DIF210301999039	Ciudad de México	Gustavo A. Madero	Gustavo A. Madero	CALLE SONIA LOPEZ 32 0 INTERIOR MZ 38 COLONIA FORESTAL, 07140 GUSTAVO A. MADERO, GUSTAVO A. MADERO CIUDAD DE MÉXICO ENTRE CALLE BARRANCA DEL TESORO Y CALLE JOSE ALFREDO JIMENEZ, SE ENCUENTRA ENTRE CALLE BARRANCA DEL TESORO	-99.12878543	19.56993908
2844	DIF210301999041	Ciudad de México	Gustavo A. Madero	Gustavo A. Madero	CALLE SONIA LOPEZ 32 0 INTERIOR MZ 38 COLONIA FORESTAL, 07140 GUSTAVO A. MADERO, GUSTAVO A. MADERO CIUDAD DE MÉXICO ENTRE CALLE BARRANCA DEL TESORO Y CALLE JO, SE ENCUENTRA ENTRE CALLE BARRANCA DEL TESORO Y CALLE JOSE ALFRE	-99.12879884	19.56996183
2845	DIF210402028462	Ciudad de México	La Magdalena Contreras	La Magdalena Contreras	CALLE ORIZABA COLONIA SAN JERÓNIMO ACULCO, 10400 LA MAGDALENA CONTRERAS, LA MAGDALENA CONTRERAS CIUDAD DE MÉXICO ENTRE CALLE HUACHINANGO Y CALLE VERACRUZ, CALLE EMILIANO ZAPATA A UNA CALLE SE ENCUENTRA LA CLÍNICA ARIZ GRUPO	-99.22686829	19.31844668
2846	DIF210402028463	Ciudad de México	Coyoacán	Coyoacán	CALLE CALPULLI COLONIA EX-EJIDO DE SAN FRANCISCO CULHUACÁN, 04420 COYOACÁN, COYOACÁN CIUDAD DE MÉXICO ENTRE CALLE ITZCUINA Y CALLE REY MOCTEZUMA, ENTRE CALLES ITZCUINA Y REY MOCTEZUMA	-99.15853657	19.31765265
2847	DIF210402028464	Ciudad de México	La Magdalena Contreras	La Magdalena Contreras	CALLE JALISCO COLONIA HÉROES DE PADIERNA, 10700 LA MAGDALENA CONTRERAS, LA MAGDALENA CONTRERAS CIUDAD DE MÉXICO ENTRE CALLE QUERETARO Y CALLE OAXACA, CALLE VERACRUZ LA OBRA SE REALIZARÁ EN LAS CALLES JALISCO Y VERACRUZ. A 1	-99.225664	19.31386
2848	DIF210402028465	Ciudad de México	Coyoacán	Coyoacán	CALLE MIXCALLI COLONIA ADOLFO RUIZ CORTÍNES, 04630 COYOACÁN, COYOACÁN CIUDAD DE MÉXICO ENTRE CALLE NACAXOC Y CALLE POPOCATÉPETL, SE LOCALIZA ENTRE CALLE NACAXOC Y CALLE POPOCATÉPETL	-99.15216615	19.31834957
2849	DIF210402028466	Ciudad de México	La Magdalena Contreras	La Magdalena Contreras	CALLE CHABACANO COLONIA LA CRUZ, 10800 LA MAGDALENA CONTRERAS, LA MAGDALENA CONTRERAS CIUDAD DE MÉXICO ENTRE CALLE NOGAL Y CALLE VENTA, CALLE VENTA EL PROYECTO SE REALIZARÁ EN LAS CALLES CHABACANO Y VENTA. A 50 METROS DEL IN	-99.2338825	19.30844603
2850	DIF210402028468	Ciudad de México	La Magdalena Contreras	La Magdalena Contreras	CALLE CHIHUAHUA COLONIA SANTA TERESA, 10710 LA MAGDALENA CONTRERAS, LA MAGDALENA CONTRERAS CIUDAD DE MÉXICO ENTRE CALLE FLORES MAGON Y CALLE TOLUCA, CALLE COAHUILA EL PROYECTO SE REALIZARÁ EN LAS CALLES CHIHUAHUA COAHUILA TO	-99.231625	19.30817
2851	DIF210402028469	Ciudad de México	La Magdalena Contreras	La Magdalena Contreras	AVENIDA SAN JERONIMO COLONIA LOMAS QUEBRADAS, 10000 LA MAGDALENA CONTRERAS, LA MAGDALENA CONTRERAS CIUDAD DE MÉXICO ENTRE CALLE DALIA Y CALLE HORTENSIA, CALLE PALMA LA OBRA SE REALIZARÁ EN AVENIDA SAN JERÓNIMO BUGAMBILIA Y	-99.24247362	19.31451905
2852	DIF210402028470	Ciudad de México	La Magdalena Contreras	La Magdalena Contreras	CALLE GENERAL ANAYA COLONIA LA MALINCHE, 10010 LA MAGDALENA CONTRERAS, LA MAGDALENA CONTRERAS CIUDAD DE MÉXICO ENTRE CALLE FRANCISCO VILLA Y CALLE CORONA DEL ROSAL, CALLE LOPEZ MATEOS EL LUGAR DONDE INICIA EL TRAZO DE LA OBR	-99.24351251	19.3248442
2853	DIF210402028471	Ciudad de México	Coyoacán	Coyoacán	CALLE TEPETLAPA COLONIA ADOLFO RUIZ CORTÍNES, 04630 COYOACÁN, COYOACÁN CIUDAD DE MÉXICO ENTRE CALLE CALMECAC Y CALLE TONACATECUATL, ENTRE CALLES CALMECAC Y TONACATECUATL	-99.14878011	19.32235285
2854	DIF210402028472	Ciudad de México	Coyoacán	Coyoacán	CALLE XOLOC COLONIA ADOLFO RUIZ CORTÍNES, 04630 COYOACÁN, COYOACÁN CIUDAD DE MÉXICO ENTRE CALLE CALMÉCAC Y CALLE PEHUAME, ENTRE CALLE CALMÉCAC Y CALLE PEHUAME	-99.14773019	19.32152681
2855	DIF210402028473	Ciudad de México	Coyoacán	Coyoacán	CALLE 21 DE MARZO COLONIA ADOLFO RUIZ CORTÍNES, 04630 COYOACÁN, COYOACÁN CIUDAD DE MÉXICO ENTRE CALLE CLAVEL Y CALLE MARGARITA MAZA DE JUAREZ, ENTRE CALLE CLAVEL Y CALLE MARGARITA MAZA DE JUAREZ	-99.14732671	19.32665156
2856	DIF210402028474	Ciudad de México	La Magdalena Contreras	La Magdalena Contreras	AVENIDA LUIS CABRERA COLONIA CUAHTÉMOC, 10020 LA MAGDALENA CONTRERAS, LA MAGDALENA CONTRERAS CIUDAD DE MÉXICO ENTRE CALLE SAN BERNABE Y CALLE CORONA DEL ROSAL, CALLE CORONA DEL ROSAL EL INICIO DEL TRAZO DE LA OBRA ES EN EL	-99.2411852	19.32051451
2857	DIF210402028476	Ciudad de México	Coyoacán	Coyoacán	CALLE ILHUICAMINA COLONIA ADOLFO RUIZ CORTÍNES, 04630 COYOACÁN, COYOACÁN CIUDAD DE MÉXICO ENTRE CALLE MEXCAYATL Y CALLE IZTACCHUATL, SE LOCALIZA ENTRE CALLEMEXCAYATL Y CALLE IZTACCHUATL	-99.15437841	19.31908155
2858	DIF210402028477	Ciudad de México	Coyoacán	Coyoacán	CALLE IXTLIXÓCHITL COLONIA ADOLFO RUIZ CORTÍNES, 04630 COYOACÁN, COYOACÁN CIUDAD DE MÉXICO ENTRE CALLE MITL Y CALLE CIHUACALLI, ENTRE CALLE MITL Y CALLE CIHUACALLI	-99.15818178	19.31857193
2859	DIF210402028478	Ciudad de México	Coyoacán	Coyoacán	CALLE NAHUAYOTZIN COLONIA ADOLFO RUIZ CORTÍNES, 04630 COYOACÁN, COYOACÁN CIUDAD DE MÉXICO ENTRE CALLE IXTLIXÓCHITL Y CALLE POPOCATÉPETL, ENTRE CALLES IXTLIXÓCHITL Y POPOCATÉPETL	-99.15619981	19.31662797
2860	DIF210402028479	Ciudad de México	Coyoacán	Coyoacán	CALLE TEOLOLE COLONIA ADOLFO RUIZ CORTÍNES, 04630 COYOACÁN, COYOACÁN CIUDAD DE MÉXICO ENTRE CALLE PEHUAME Y CALLE OMECIHUATL, ENTRE CALLE OMECIHUATL Y CALLE PEHUAME	-99.14675736	19.32263128

#	FOLIO	ESTADO	MUNICIPIO	LOCALIDAD	DIRECCION	LONGITUD	LATITUD
2861	DIF210402028480	Ciudad de México	Coyoacán	Coyoacán	CALLE QUAUHNICOL COLONIA ADOLFO RUIZ CORTÍNES, 04630 COYOACÁN, COYOACÁN CIUDAD DE MÉXICO ENTRE CALLE OMECIHUATL Y , SE LOCALIZA ENTRE CALLE OMECIHUATL	-99.14541626	19.32355659
2862	DIF210402028481	Ciudad de México	Coyoacán	Coyoacán	CALLE NEZHUALPILLI COLONIA ADOLFO RUIZ CORTÍNES, 04630 COYOACÁN, COYOACÁN CIUDAD DE MÉXICO ENTRE CALLE MEXCALLATL Y CALLE POPOCATÉPETL, ENTRE CALLES MEXCALLATL Y POPOCATÉPETL	-99.1544167	19.31774883
2863	DIF210402028482	Ciudad de México	Coyoacán	Coyoacán	CALLE J.J. DE LAS GARZAS COLONIA ADOLFO RUIZ CORTÍNES, 04630 COYOACÁN, COYOACÁN CIUDAD DE MÉXICO ENTRE CALLE TEPETLAPA Y CALLE J.J. DE LAS GARZAS, ENTRE CALLE J.J. DE LAS GARZAS Y CALLE TEPETLAPA	-99.14642209	19.32613431
2864	DIF210402028484	Ciudad de México	Coyoacán	Coyoacán	CALLE TEPONAXTLI COLONIA ADOLFO RUIZ CORTÍNES, 04630 COYOACÁN, COYOACÁN CIUDAD DE MÉXICO ENTRE AVENIDA POPOCATÉPETL Y CALLE IXTLIXOCHITL, SE LOCALIZA ENTRE AVENIDA POPOCATÉPETL Y CALLE IXTLIXOCHITL	-99.15693187	19.31641873
2865	DIF210402028862	Ciudad de México	Coyoacán	Coyoacán	CALLE ANENEUILCO COLONIA EMILIANO ZAPATA FRACCIONAMIENTO POPULAR, 04919 COYOACÁN, COYOACÁN CIUDAD DE MÉXICO ENTRE CALLE MORELOS Y CALLE TIERRA Y LIBERTAD, ENTRE CALLE MORELOS Y CALLE TIERRA Y LIBERTAD	-99.10979324	19.31660799
2866	DIF210402028863	Ciudad de México	Coyoacán	Coyoacán	CALLE ALPUYECA CIUDAD INDUSTRIAL EMILIANO ZAPATA FRACCIONAMIENTO POPULAR, 04919 COYOACÁN, COYOACÁN CIUDAD DE MÉXICO ENTRE CALLE TEPETLAPA Y CALLE EMILIANO ZAPATA, ENTRE CALLE EMILIANO ZAPATA Y CALLE TEPETLAPA	-99.10898321	19.31646118
2867	DIF210402028864	Ciudad de México	Coyoacán	Coyoacán	CALLE PLAN DE AYALA COLONIA EMILIANO ZAPATA FRACCIONAMIENTO POPULAR, 04919 COYOACÁN, COYOACÁN CIUDAD DE MÉXICO ENTRE CALLE ANENEUILCO Y CALLE EMILIANO ZAPATA, ENTRE CALLE ANENEUILCO Y CALLE EMILIANO ZAPATA	-99.10960548	19.31696742
2868	DIF210402028866	Ciudad de México	Coyoacán	Coyoacán	CALLE MORELOS COLONIA EMILIANO ZAPATA FRACCIONAMIENTO POPULAR, 04919 COYOACÁN, COYOACÁN CIUDAD DE MÉXICO ENTRE CALLE TEPETLAPA Y CALLE EMILIANO ZAPATA, ENTRE CALLE TEPETLAPA Y CALLE EMILIANO ZAPATA	-99.11031359	19.31665355
2869	DIF210402028867	Ciudad de México	Coyoacán	Coyoacán	CALLE PALMIRA COLONIA EMILIANO ZAPATA FRACCIONAMIENTO POPULAR, 04919 COYOACÁN, COYOACÁN CIUDAD DE MÉXICO ENTRE CALLE TEPETLAPA Y CALLE EMILIANO ZAPATA, ENTRE CALLE TEPETLAPA Y CALLE EMILIANO ZAPATA	-99.10867208	19.3164308
2870	DIF210402028869	Ciudad de México	Coyoacán	Coyoacán	CALLE COACALCO COLONIA EMILIANO ZAPATA FRACCIONAMIENTO POPULAR, 04919 COYOACÁN, COYOACÁN CIUDAD DE MÉXICO ENTRE CALLE CARMEN SERDAN Y CALLE TEPETLAPA, ENTRE CALLE CARMEN SERDAN Y CALLE TEPETLAPA	-99.10799616	19.3163903
2871	DIF210402028870	Ciudad de México	Coyoacán	Coyoacán	CALLE TEHUXTLA COLONIA EMILIANO ZAPATA FRACCIONAMIENTO POPULAR, 04919 COYOACÁN, COYOACÁN CIUDAD DE MÉXICO ENTRE CALLE ANENEUILCO Y CALLE EMILIANO ZAPATA, ENTRE CALLE ANENEUILCO Y CALLE EMILIANO ZAPATA	-99.10826438	19.31689654
2872	DIF210402028871	Ciudad de México	Coyoacán	Coyoacán	CALLE SOTO Y GAMA COLONIA EMILIANO ZAPATA FRACCIONAMIENTO POPULAR, 04919 COYOACÁN, COYOACÁN CIUDAD DE MÉXICO ENTRE CALLE CARMEN SERDAN Y CALLE EMILIANO ZAPATA, ENTRE CALLE CARMEN SERDAN Y CALLE EMILIANO ZAPATA	-99.11084842	19.31849573
2873	DIF210402028872	Ciudad de México	Coyoacán	Coyoacán	CALLE AMACUZAC COLONIA EMILIANO ZAPATA FRACCIONAMIENTO POPULAR, 04919 COYOACÁN, COYOACÁN CIUDAD DE MÉXICO ENTRE CALLE HACIENDA CHINAMECA Y CALLE EMILIANO ZAPATA, ENTRE CALLE HACIENDA CHICHIMECA Y CALLE EMILIANO ZAPATA	-99.11187302	19.31826792
2874	DIF210402028875	Ciudad de México	Coyoacán	Coyoacán	CALLE CARMEN SERDAN COLONIA EMILIANO ZAPATA FRACCIONAMIENTO POPULAR, 04919 COYOACÁN, COYOACÁN CIUDAD DE MÉXICO ENTRE CALLE 10 DE ABRIL Y CALLE EJIDATARIOS, ENTRE CALLE 10 DE ABRIL Y CALLE EJIDATARIOS	-99.11006187	19.31877586
2875	DIF210402028876	Ciudad de México	Coyoacán	Coyoacán	CALLE TEMIXCO COLONIA EMILIANO ZAPATA FRACCIONAMIENTO POPULAR, 04919 COYOACÁN, COYOACÁN CIUDAD DE MÉXICO ENTRE CALLE ANENEUILCO Y CALLE TEPETLAPA, ENTRE CALLE ANENEUILCO Y CALLE TEPETLAPA	-99.10738462	19.31579293
2876	DIF210402028878	Ciudad de México	Coyoacán	Coyoacán	CALLE HACIENDA CHICHIMECA COLONIA EMILIANO ZAPATA FRACCIONAMIENTO POPULAR, 04919 COYOACÁN, COYOACÁN CIUDAD DE MÉXICO ENTRE CALLE CUAUTLA Y CALLE INSURGENTES, ENTRE CALLE CUAUTLA Y CALLE INSURGENTES	-99.11233972	19.3186881
2877	DIF210402028879	Ciudad de México	Coyoacán	Coyoacán	CALLE MARIA DEL MAR COLONIA CULHUACÁN CTM SECCIÓN VII, 04489 COYOACÁN, COYOACÁN CIUDAD DE MÉXICO ENTRE CALLE MANUELA MEDINA Y CALLE MARIA DEL MAR, ENTRE CALLE MANUELA MEDINA Y CALLE MARIA DEL MAR	-99.10509733	19.32000581
2878	DIF210402028880	Ciudad de México	Coyoacán	Coyoacán	CALLE COATLICUE COLONIA CULHUACÁN CTM SECCIÓN VII, 04489 COYOACÁN, COYOACÁN CIUDAD DE MÉXICO ENTRE CALLE RETORNO 38 Y CALLE RETORNO 40, SE LOCALIZA ENTRE CALLE RETORNO 38 Y CALLE RETORNO 40	-99.10999885	19.32299441
2879	DIF210402028882	Ciudad de México	Coyoacán	Coyoacán	CERRADA 1 ESTACIONAMIENTO SANTA ANA COLONIA CULHUACÁN CTM SECCIÓN VII, 04489 COYOACÁN, COYOACÁN CIUDAD DE MÉXICO ENTRE AVENIDA SANTA ANA Y , SE LOCALIZA ENTRE AVENIDA SANTA ANA	-99.11847563	19.32844957
2880	DIF210402028883	Ciudad de México	Coyoacán	Coyoacán	CALLE ESTACIONAMIENTO COLONIA CULHUACÁN CTM SECCIÓN VII, 04489 COYOACÁN, COYOACÁN CIUDAD DE MÉXICO ENTRE CALLE MANUELA MEDINA Y CALLE FRANCISCA GARCÍA BATLE, ENTRE CALLE MANUELA MEDINA Y CALLE FRANCISCA GARCÍA BATLE	-99.10533337	19.3173835
2881	DIF210402028885	Ciudad de México	Coyoacán	Coyoacán	CALLE 2 ESTACIONAMIENTO SANTA ANA COLONIA CULHUACÁN CTM SECCIÓN VII, 04489 COYOACÁN, COYOACÁN CIUDAD DE MÉXICO ENTRE AVENIDA SANTA ANA Y , SE LOCALIZA ENTRE AVENIDA SANTA ANA	-99.11737917	19.32834155
2882	DIF210402029263	Ciudad de México	Coyoacán	Coyoacán	CALLE CERRO SAN FRANCISCO COLONIA CAMPESTRE CHURUBUSCO, 04200 COYOACÁN, COYOACÁN CIUDAD DE MÉXICO ENTRE CALLE CERRO DE JESÚS Y AVENIDA 1 ORIENTE CERRO DE LAS TORRES, SE LOCALIZA ENTRE CALLE CERRO DE JESÚS Y AVENIDA 1 ORIENTE	-99.13208456	19.34454494
2883	DIF210402033280	Ciudad de México	Milpa Alta	San Pablo Oztotepec	CALLE IGNACIO ZARAGOZA BARRIO SAN JUAN, 12400 SAN PABLO OZTOTEPEC, MILPA ALTA CIUDAD DE MÉXICO ENTRE CALLE BENITO JUÁREZ Y CALLE BARRANCA AHUATITLA, CALLE FABIAN FLORES EL CENTRO DE ATENCIÓN MÚLTIPLE NO. 44 SE ENCUENTRA CONT	-99.06549815	19.18513965
2884	DIF210402033284	Ciudad de México	Milpa Alta	Villa Milpa Alta	AVENIDA MEXICO SUR BARRIO SAN MATEO, 12000 VILLA MILPA ALTA, MILPA ALTA CIUDAD DE MÉXICO ENTRE AVENIDA MIGUEL HIDALGO Y CALLE CHIHUAHUA, AVENIDA TAMAULIPAS SUR LA ESCUELA SECUNDARIA DIURNA NO. 37 EMILIANO ZAPATA SE ENCUENTRA	-99.02429534	19.18857336

#	FOLIO	ESTADO	MUNICIPIO	LOCALIDAD	DIRECCION	LONGITUD	LATITUD
2885	DIF210402042020	Ciudad de México	Iztapalapa	Iztapalapa	CALLE PENALISTAS COLONIA EL TRIUNFO, 09430 IZTAPALAPA, IZTAPALAPA CIUDAD DE MÉXICO ENTRE AVENIDA STA. MARIA LA PURISIMA Y AVENIDA CARDIOLOGOS, CALLE PENALISTAS ENTRE AVENIDA STA. MARIA LA PURISIMA Y AVENIDA CARDIOLOGOS COL	-99.11997756	19.37767551
2886	DIF210402042026	Ciudad de México	Iztapalapa	Iztapalapa	CALLE ALBARRADA CALLE 1 RUÍZ RODRÍGUEZ COLONIA UNIDAD VICENTE GUERRERO, 09200 IZTAPALAPA, IZTAPALAPA CIUDAD DE MÉXICO ENTRE EJE VIAL 5 SUR LUIS MÉNDEZ Y CALLE JOSUÉ ARCO ESCOBEDO, CALLE ALBARRADA CALLE 1 RUÍZ RODRÍGUEZ ENT	-99.0669112	19.36383186
2887	DIF210402042419	Ciudad de México	Iztapalapa	Iztapalapa	CALLE SUR 69 COLONIA BANJIDAL, 09450 IZTAPALAPA, IZTAPALAPA CIUDAD DE MÉXICO ENTRE EJE VIAL EJE 8 SUR CALZADA ERMITA IZTAPALAPA Y CALLE MANUEL GAMINO, CALLE SUR 69 ENTRE EJE VIAL EJE 8 SUR CALZADA ERMITA IZTAPALAPA Y CALLE	-99.13745492	19.36057388
2888	DIF210402043574	Ciudad de México	Iztapalapa	Iztapalapa	CALLE MADROÑO ÁLAMO COLONIA CONSEJO AGRARISTA MEXICANO, 09760 IZTAPALAPA, IZTAPALAPA CIUDAD DE MÉXICO ENTRE CALLE PALMILLAS Y CALLE ENCINO, CALLE MADROÑO ÁLAMO ENTRE CALLE PALMILLAS Y CALLE ENCINO COLONIA CONSEJO AGRARISTA	-99.05750328	19.32070963
2889	DIF210402043587	Ciudad de México	Iztapalapa	Iztapalapa	CALLE NOCHE BUENA COLONIA LOS ÁNGELES APANOAYA, 09710 IZTAPALAPA, IZTAPALAPA CIUDAD DE MÉXICO ENTRE PERIFERICO CANAL DE GARAY Y CALLE NARDO, CALLE NOCHE BUENA ENTRE PERIFERICO CANAL DE GARAY Y CALLE NARDO COLONIA LOS ÁNGELE	-99.06062855	19.34226648
2890	DIF210402026044	Ciudad de México	Iztapalapa	Iztapalapa	CALLE ANTROPÓLOGOS DIBUJANTES, MELCHOR OCAMPO, PENALISTAS, ECONOMISTAS, GEÓLOGOS, EJE 5 SUR STA MARÍA LA PURÍSIMA COLONIA EL TRIUNFO, 09430 IZTAPALAPA, IZTAPALAPA CIUDAD DE MÉXICO ENTRE AVENIDA APATLACO Y EJE VIAL 2 ORIENTE CAL	-99.11997463	19.377548
2891	DIF210402026046	Ciudad de México	Iztapalapa	Iztapalapa	RETORNO 301 CALZADA DE LA VIGA RETORNO 301 PROLONGACIÓN EMILIANO ZAPATA COLONIA UNIDAD MODELO, 09089 IZTAPALAPA, IZTAPALAPA CIUDAD DE MÉXICO ENTRE AVENIDA UNIDAD MODELO Y CALZADA DE LA VIGA, RETORNO 301 CALZADA DE LA VIGA R	-99.1241385	19.36368774
2892	DIF210402026049	Ciudad de México	Iztapalapa	Iztapalapa	CALLE CHICOMOSTOC AV APATLACO, FELIPE ÁNGELES, TLALOC, SIERRA NEVADA, HISTORIADORES, MINEROS, CALCULISTAS, ANTROPÓLOGOS. COLONIA APATLACO, 09430 IZTAPALAPA, IZTAPALAPA CIUDAD DE MÉXICO ENTRE AVENIDA APATLACO Y CALLE ANTROPÓLOG	-99.11760935	19.37839138
2893	DIF210402026053	Ciudad de México	Iztapalapa	Iztapalapa	CALLE MOISÉS SÁENZ ORIENTE 182 SUR 69A, AV RÍO CHURUBUSCO COLONIA EL PRADO, 09480 IZTAPALAPA, IZTAPALAPA CIUDAD DE MÉXICO ENTRE AVENIDA PRESIDENTE PLUTARCO ELIAS CALLES Y CALLE SUR 73 A, CALLE MOISÉS SÁENZ ORIENTE 182 SUR	-99.13684343	19.35807445
2894	DIF210402026057	Ciudad de México	Iztapalapa	Iztapalapa	AVENIDA APATLACO FRANCISCO VILLA, IGNACIO ZARAGOZA, SANTA MARÍA, CUITLAHUAC, XOLOTL, EMPERADORES AZTECAS, TIZOC, COLOXTITLA, DRAMATURGOS. COLONIA APATLACO, 09430 IZTAPALAPA, IZTAPALAPA CIUDAD DE MÉXICO ENTRE AVENIDA APATLACO Y	-99.11094576	19.37922988
2895	DIF210402026060	Ciudad de México	Iztapalapa	Iztapalapa	AVENIDA UNIDAD MODELO ORIENTE 178 A RETORNO 504 DE MODELO, PROLONGACION EMILIANO ZAPATA, RETORNO 507 COLONIA UNIDAD MODELO, 09089 IZTAPALAPA, IZTAPALAPA CIUDAD DE MÉXICO ENTRE AVENIDA RÍO CHU Y CALZADA DE LA VIGA, AVENIDA U	-99.12562248	19.36135972
2896	DIF210402026062	Ciudad de México	Iztapalapa	Iztapalapa	CALLE INGENIEROS TOPOGRAFOS PROL ALLENDE, CJON ASUCIÓN, SAN JOSÉ, MECANÓGRAFOS, EJE 8 SUR TRABAJADORES SOCIALES, ESTENÓGRAFOS, SAN JUAN. PUEBLO MAGDALENA ATLAZOLPA, 09410 IZTAPALAPA, IZTAPALAPA CIUDAD DE MÉXICO ENTRE CALLE FRAN	-99.11140658	19.3750339
2897	DIF210402026064	Ciudad de México	Iztapalapa	Iztapalapa	CALLE SUR 85 A SUR 87 A COLONIA CACAMA, 09080 IZTAPALAPA, IZTAPALAPA CIUDAD DE MÉXICO ENTRE CALLE ORIENTE 178 Y EJE VIAL 8 SUR CALZADA ERMITA IZTAPALAPA, CALLE SUR 85 A SUR 87 A ENTRE CALLE ORIENTE 178 Y EJE VIAL 8 SUR CALZ	-99.12671193	19.35877228
2898	DIF210402028486	Ciudad de México	Coyoacán	Coyoacán	CALLE CERRO DE LAS CAMPANAS COLONIA ADOLFO RUIZ CORTÍNES, 04630 COYOACÁN, COYOACÁN CIUDAD DE MÉXICO ENTRE CALLE J. J. DE LA GARZA Y CALLE 18 DE JULIO, ENTRE CALLES J. J. DE LA GARZA Y 18 DE JULIO	-99.14662763	19.32587994
2899	DIF210402028493	Ciudad de México	La Magdalena Contreras	La Magdalena Contreras	CALLE LAS FLORES COLONIA LOS PADRES, 10340 LA MAGDALENA CONTRERAS, LA MAGDALENA CONTRERAS CIUDAD DE MÉXICO ENTRE CALLE PUENTE NEGRO Y CALLE JERUSALEN, CALLE ROBLE LA OBRA SE REALIZARÁ EN LAS CALLES LAS FLORES Y ROBLE. A UNA	-99.2469894	19.32243978
2900	DIF210402028495	Ciudad de México	La Magdalena Contreras	La Magdalena Contreras	CALLE RIO BLANCO COLONIA BARRANCA SECA, 10580 LA MAGDALENA CONTRERAS, LA MAGDALENA CONTRERAS CIUDAD DE MÉXICO ENTRE CALLE MORENO SALIDO Y CALLE AZTECAS, CALLE CORDOBA A 10 METROS DEL INICIO DEL TRAZO SE ENCUENTRA LA ESCUELA	-99.24146086	19.3051591
2901	DIF210402028886	Ciudad de México	Coyoacán	Coyoacán	AVENIDA CANAL NACIONAL COLONIA CULHUACÁN CTM SECCIÓN VII, 04489 COYOACÁN, COYOACÁN CIUDAD DE MÉXICO ENTRE CALLE DE LA VIRGEN Y CALLE SANTA ANA, ENTRE CALLE DE LA VIRGEN Y CALLE SANTA ANA	-99.10587235	19.32630597
2902	DIF210402028887	Ciudad de México	Coyoacán	Coyoacán	CERRADA PRIMERA CANAL NACIONAL COLONIA CULHUACÁN CTM SECCIÓN VII, 04260 COYOACÁN, COYOACÁN CIUDAD DE MÉXICO ENTRE AVENIDA CANAL NACIONAL Y, SE LOCALIZA ENTRE AVENIDA CANAL NACIONAL	-99.11667905	19.34423686
2903	DIF210402028888	Ciudad de México	Coyoacán	Coyoacán	CALLE FRANCISCA GARCÍA BATLE COLONIA CULHUACÁN CTM SECCIÓN VII, 04489 COYOACÁN, COYOACÁN CIUDAD DE MÉXICO ENTRE CALLE MARIA DEL MAR Y CALLE ROSARIO CASTELLANOS, ENTRE CALLE MARIA DEL MAR Y CALLE ROSARIO CASTELLANOS	-99.10424439	19.31820867
2904	DIF210402028889	Ciudad de México	Coyoacán	Coyoacán	CALLE PRIMER RETORNO COLONIA CULHUACÁN CTM SECCIÓN VII, 04489 COYOACÁN, COYOACÁN CIUDAD DE MÉXICO ENTRE CALLE MANUELA SÁENZ Y CALLE MARIQUITA SÁNCHEZ, ENTRE CALLE MANUELA SAENZ Y CALLE MARIQUITA SÁNCHEZ	-99.10414247	19.31918064

#	FOLIO	ESTADO	MUNICIPIO	LOCALIDAD	DIRECCION	LONGITUD	LATITUD
2905	DIF210402028891	Ciudad de México	Coyoacán	Coyoacán	CALLE HUITZILOPÓCHTLI COLONIA CULHUACÁN CTM SECCIÓN VII, 04489 COYOACÁN, COYOACÁN CIUDAD DE MÉXICO ENTRE CALLE MANUELA SÁENZ Y CALLE ESTACIONAMIENTO, ENTRE CALLE MANUELA SAENZ Y CALLE ESTACIONAMIENTO	-99.1126824	19.32284044
2906	DIF210402028893	Ciudad de México	Coyoacán	Coyoacán	CALLE MARIQUITA SÁNCHEZ COLONIA CULHUACÁN CTM SECCIÓN VII, 04489 COYOACÁN, COYOACÁN CIUDAD DE MÉXICO ENTRE CERRADA SANTA ANA Y CERRADA 23 ANDADOR, SE LOCALIZA ENTRE CERRADA SANTA ANA Y CERRADA 23 ANDADOR	-99.10976817	19.32606815
2907	DIF210402028894	Ciudad de México	Coyoacán	Coyoacán	CALLE MANUELA MEDINA COLONIA CULHUACÁN CTM SECCIÓN VII, 04489 COYOACÁN, COYOACÁN CIUDAD DE MÉXICO ENTRE CALLE CENTRO DE BARRIO Y CALLE MARIA DEL MAR, ENTRE CALLE MARIA DEL MAR Y CALLE CENTRO DEL BARRIO	-99.10588054	19.31980837
2908	DIF210402028896	Ciudad de México	Coyoacán	Coyoacán	CERRADA 2DA MANUELA SÁENZ COLONIA CULHUACÁN CTM SECCIÓN VII, 04489 COYOACÁN, COYOACÁN CIUDAD DE MÉXICO ENTRE CERRADA RETORNO 32 Y CERRADA RETORNO 34, SE LOCALIZA ENTRE CERRADA RETORNO 32 Y CERRADA 34	-99.11123527	19.32379909
2909	DIF210402028897	Ciudad de México	Coyoacán	Coyoacán	CALLE DE LA VIRGEN COLONIA CULHUACÁN CTM SECCIÓN VII, 04489 COYOACÁN, COYOACÁN CIUDAD DE MÉXICO ENTRE CALLE MANUELA MEDINA Y CALLE CANAL NACIONAL, ENTRE CALLE CANAL NACIONAL Y CALLE MANUELA MEDINA	-99.10409836	19.32226275
2910	DIF210402028899	Ciudad de México	Coyoacán	Coyoacán	CALLE TERCERO 3 COLONIA CULHUACÁN CTM SECCIÓN VII, 04489 COYOACÁN, COYOACÁN CIUDAD DE MÉXICO ENTRE CALLE MANUELA MEDINA Y CALLE FRANCISCA GARCÍA BATLE, ENTRE CALLE MANUELA MEDINA Y CALLE FRANCISCA GARCÍA BATLE	-99.10560159	19.31873516
2911	DIF210402028900	Ciudad de México	Coyoacán	Coyoacán	CALLE SÉPTIMO COLONIA CULHUACÁN CTM SECCIÓN VII, 04480 COYOACÁN, COYOACÁN CIUDAD DE MÉXICO ENTRE CALLE MANUELA MEDINA Y CALLE FRANCISCA GARCÍA BATLE, SE LOCALIZA ENTRE CALLE MANUELA MEDINAY CALLE	-99.10496322	19.31871322
2912	DIF210402028901	Ciudad de México	Coyoacán	Coyoacán	CALLE SANTA ANA COLONIA CULHUACÁN CTM SECCIÓN VII, 04489 COYOACÁN, COYOACÁN CIUDAD DE MÉXICO ENTRE CALLE CANAL NACIONAL Y CALLE CARLOTA ARMERO, ENTRE CALLE CANAL NACIONAL Y CALLE CARLOTA ARMERO	-99.11146869	19.32813011
2913	DIF210402028902	Ciudad de México	Coyoacán	Coyoacán	CALLE CATALINA BUENDÍA COLONIA CULHUACÁN CTM SECCIÓN VII, 04480 COYOACÁN, COYOACÁN CIUDAD DE MÉXICO ENTRE CALLE MARIQUITA SÁNCHEZ Y CALLE MANUELA SÁENZ, SE LOCALIZA ENTRE CALLE MARIQUITA SÁNCHEZ Y CALLE MANUELA SÁENZ	-99.10877094	19.32409248
2914	DIF210402029274	Ciudad de México	Coyoacán	Coyoacán	CALLE CERRO DE JESÚS COLONIA CAMPESTRE CHURUBUSCO, 04200 COYOACÁN, COYOACÁN CIUDAD DE MÉXICO ENTRE CALLE CERRO DEL CUBILETE Y CALLE CERRO CÓPORO, SE LOCALIZA ENTRE CALLE CERRO DEL CUBILETE Y CALLE CERRO CÓPORO	-99.13441236	19.34349214
2915	DIF210402029276	Ciudad de México	Coyoacán	Coyoacán	CALLE CERRO GORDO COLONIA CAMPESTRE CHURUBUSCO, 04200 COYOACÁN, COYOACÁN CIUDAD DE MÉXICO ENTRE CALLE CERRO DEL MERCADO Y CALLE CERRO DE JESÚS, ENTRE CALLES CERRO DEL MERCADO Y CERRO DE JESÚS	-99.13179774	19.34346852
2916	DIF210402032928	Ciudad de México	Iztapalapa	Iztapalapa	CALLE LIC. EUSTAQUIO BUELNA COLONIA JUAN ESCUTIA, 09100 IZTAPALAPA, IZTAPALAPA CIUDAD DE MÉXICO ENTRE CALLE COMUNAL Y CALLE GENERAL JUAN ENRIQUEZ, CALLE LIC. EUSTAQUI BUELNA ENTRE CALLE COMUNAL Y CALLE GENERAL JUAN ENRIQUEZ	-99.03232174	19.38732664
2917	DIF210402032939	Ciudad de México	Iztapalapa	Iztapalapa	CALLE LIC. EUSTAQUIO BUELNA Y CLAZ. IGNACIO ZARAGOZA COLONIA JUAN ESCUTIA, 09100 IZTAPALAPA, IZTAPALAPA CIUDAD DE MÉXICO ENTRE CALLE JOSE MARIA PARRAS Y CALZADA IGNACIO ZARAGOZA, CALLE LIC. EUSTAQUIO BUELNA Y CLAZ. IGNACIO	-99.03403864	19.38461243
2918	DIF210402033309	Ciudad de México	Milpa Alta	Santa Ana Tlacotenco	CAMINO TRAMO SANTA ANA TLACOTENCO - SAN JUAN TEPENAHUAC KILÓMETRO 15 MARGEN DERECHO KILÓMETRO 200 + 01 COLONIA SAN JOSÉ, 12940 SANTA ANA TLACOTENCO, MILPA ALTA CIUDAD DE MÉXICO ENTRE PROLONGACION GUADALUPE VICTORIA Y CALLE	-98.99724155	19.1827868
2919	DIF210402033312	Ciudad de México	Milpa Alta	San Pablo Oztotepec	AVENIDA VICENTE GUERRERO COLONIA SAN MIGUEL, 12400 SAN PABLO OZTOTEPEC, MILPA ALTA CIUDAD DE MÉXICO ENTRE AVENIDA MIGUEL HIDALGO Y AVENIDA JOSÉ MARÍA MORELOS, AVENIDA HERMENEGILDO GALEANA CERCA DE LA BASE DE CAMIONES DE LA LO	-99.07084027	19.18519942
2920	DIF210402033313	Ciudad de México	Milpa Alta	Villa Milpa Alta	PROLONGACION BUENA VISTA COLONIA SAN MATEO, 12000 VILLA MILPA ALTA, MILPA ALTA CIUDAD DE MÉXICO ENTRE CARRETERA OAXTEPEC Y AVENIDA TLAXCALA SUR, CALLE LA MORA A 30 METROS HACIA EL NORTE SE ENCUENTRA EL JARDÍN DE NIÑOS CALNAHU	-99.031683	19.188346
2921	DIF210402042045	Ciudad de México	Iztapalapa	Iztapalapa	CALLE SIERRA NEVADA AMPLIACION EL TRIUNFO, 09430 IZTAPALAPA, IZTAPALAPA CIUDAD DE MÉXICO ENTRE CALLE FELIPE ANGELES Y CALLE ANTROPOLOGOS, CALLE SIERRA NEVADA ENTRE CALLE FELIPE ANGELES Y CALLE ANTROPOLOGOSAMPLIACION EL TRI	-99.11702397	19.37884832
2922	DIF210402043597	Ciudad de México	Iztapalapa	Iztapalapa	CALLE IZTACCIHUATL COLONIA SAN JUAN JOYA, 09839 IZTAPALAPA, IZTAPALAPA CIUDAD DE MÉXICO ENTRE CALLE AGUSTIN DE G ITURBIDE Y PERIFERICO CANAL DE GARAY, CALLE IZTACCIHUATL ENTRE CALLE AGUSTIN DE ITURBIDE Y PERIFERICO CANAL DE G	-99.06537333	19.33444044
2923	DIF210402043601	Ciudad de México	Iztapalapa	Iztapalapa	CALLE RAFAEL SIERRA COLONIA PARAJE SAN JUAN, 09830 IZTAPALAPA, IZTAPALAPA CIUDAD DE MÉXICO ENTRE CALLE IRINEO LEJIA Y CALLE TRINIDAD GUERRERO, CALLE RAFAEL SIERRA ENTRE CALLE IRINEO LEJIA Y CALLE TRINIDAD GUERRERO COLONIA P	-99.06940406	19.34116276
2924	DIF210402043609	Ciudad de México	Iztapalapa	Iztapalapa	AVENIDA INSURGENTES COLONIA LA ERA, 09720 IZTAPALAPA, IZTAPALAPA CIUDAD DE MÉXICO ENTRE CALLE MANUEL ACUÑA Y CALLE ANTONIO PLAZA, AVENIDA INSURGENTES ENTRE CALLE MANUEL ACUÑA Y CALLE ANTONIO PLAZA COLONIA LA ERA CP. 09720 I	-99.05227584	19.33861344
2925	DIF210402043615	Ciudad de México	Iztapalapa	Iztapalapa	CALLE LICENCIADO BRAULIO MALDONADO COLONIA CONSEJO AGRARISTA MEXICANO, 09760 IZTAPALAPA, IZTAPALAPA CIUDAD DE MÉXICO ENTRE CALZADA BENITO JUAREZ Y CALLE ARROYO SECO, CALLE LICENCIADO BRAULIO MALDONADO ENTRE CALZADA BENITO J	-99.05718191	19.32906741

#	FOLIO	ESTADO	MUNICIPIO	LOCALIDAD	DIRECCION	LONGITUD	LATITUD
2926	DIF210402043618	Ciudad de México	Iztapalapa	Iztapalapa	CALLE APOZOL COLONIA EL RODEO, 09860 IZTAPALAPA, IZTAPALAPA CIUDAD DE MÉXICO ENTRE CALLE ESTRELLA Y CALLE NAUTLA, CALLE APOZOL ENTRE CALLE ESTRELLA Y CALLE NAUTLA COLONIA EL RODEO CP. 09860 IZTAPALAPA, IZTAPALAPA CIUDAD DE	-99.07120773	19.33423309
2927	DIF210402025788	Ciudad de México	Iztapalapa	Iztapalapa	CALLE GENERAL ANTONIO LEÓN LOYOLA UH EJERCITO CONSTITUCIONALISTA UNIDAD HABITACIONAL UNIDAD EJÉRCITO CONSTITUCIONALISTA, 09220 IZTAPALAPA, IZTAPALAPA CIUDAD DE MÉXICO ENTRE CALZADA IGNACIO ZARAGOZA Y AVENIDA TELECOMUNICACIONES,	-99.0477869	19.39065779
2928	DIF210402025795	Ciudad de México	Iztapalapa	Iztapalapa	CALLE SUPERMANZANA 1 UNIDAD UNIDAD EJÉRCITO CONSTITUCIONALISTA, 09220 IZTAPALAPA, IZTAPALAPA CIUDAD DE MÉXICO ENTRE CALLE GENERAL ANTONIO DE LEÓN LOYOLA Y AVENIDA TELECOMUNICACIONES, CALLE SUPERMANZANA 1 ENTRE CALLE	-99.04973274	19.38725605
2929	DIF210402025799	Ciudad de México	Iztapalapa	Iztapalapa	CALLE CENTRAL UNIDAD UNIDAD EJÉRCITO CONSTITUCIONALISTA, 09220 IZTAPALAPA, IZTAPALAPA CIUDAD DE MÉXICO ENTRE CALLE UNIVERSIDAD Y CALLE CENTRAL, CALLE CENTRAL ENTRE CALLE UNIVERSIDAD Y CALLE CENTRAL, UNIDAD EJÉRCITO CONSTITU	-99.05510968	19.38301834
2930	DIF210402025807	Ciudad de México	Iztapalapa	Iztapalapa	PROLONGACION PLUTARCO ELIAS CALLES CENTRAL UNIDAD UNIDAD EJÉRCITO CONSTITUCIONALISTA, 09220 IZTAPALAPA, IZTAPALAPA CIUDAD DE MÉXICO ENTRE CALLE UNIVERSIDAD Y CALLE CENTRAL, PROLONGACIÓN PLUTARCO ELÍAS CALLES CENTRAL ENTRE	-99.05453698	19.38198416
2931	DIF210402026067	Ciudad de México	Iztapalapa	Iztapalapa	AVENIDA APATLACO PICOS VI B AND 4, PICOS VI B AND 2, BAJA CALIFORNIA, EJE 5 SUR LA PURÍSIMA, CONTADORES, GEÓGRAFOS COLONIA NUEVA ROSITA, 09420 IZTAPALAPA, IZTAPALAPA CIUDAD DE MÉXICO ENTRE CALLE DEL ROSAL Y CALLE CRONISTAS,	-99.10544363	19.37887206
2932	DIF210402026069	Ciudad de México	Iztapalapa	Iztapalapa	CALLE SUR 107A SUR 107 SUR 105 A, SUR 105, SUR 103A, SUR 103, SUR 101 B COLONIA HÉROES DE CHURUBUSCO, 09090 IZTAPALAPA, IZTAPALAPA CIUDAD DE MÉXICO ENTRE CALLE JORGE ENCISO Y CALLE RODOLFO USIGLI, CALLE SUR 107A SUR 107 SUR	-99.11931893	19.36051094
2933	DIF210402026071	Ciudad de México	Iztapalapa	Iztapalapa	CALLE INGENIEROS TOPÓGRAFOS INGENIEROS MECÁNICOS, INGENIEROS ELECTRICISTAS, VERACRUZ, FILÓSOFOS, BAJA CALIFORNIA, EJE 6 SUR TRABAJADORAS SOCIALES, CDA. METEORÓLOGOS PUEBLO ACULCO, 09410 IZTAPALAPA, IZTAPALAPA CIUDAD DE MÉXICO E	-99.10533416	19.37501819
2934	DIF210402026073	Ciudad de México	Iztapalapa	Iztapalapa	CALLE SUR 109 SUR 1211 SUR 11A SUR 113, SUR 113 B, GENERAL RADAMES GLAXIOLA ANDRADE COLONIA HÉROES DE CHURUBUSCO, 09090 IZTAPALAPA, IZTAPALAPA CIUDAD DE MÉXICO ENTRE EJE VIAL 8 SUR CALZADA ERMITA IZTAPALAPA Y AVENIDA RODOLFO US	-99.11614197	19.3604201
2935	DIF210402028529	Ciudad de México	Coyoacán	Coyoacán	CALZADA DE LA VIRGEN COLONIA AVANTE, 04460 COYOACÁN, COYOACÁN CIUDAD DE MÉXICO ENTRE AVENIDA SANTA ANA Y AVENIDA SAN FRANCISCO CULHUACAN, SE LOCALIZA ENTRE AV SANTA ANA Y AVENIDA SAN FRANCISCO CULHUACAN	-99.13224647	19.32690687
2936	DIF210402032942	Ciudad de México	Iztapalapa	Iztapalapa	AVENIDA CONGRESO DE CHILPANCINGO NORTE COLONIA ERMITA ZARAGOZA, 09180 IZTAPALAPA, IZTAPALAPA CIUDAD DE MÉXICO ENTRE CALLE MARCELINO GONZÁLEZ Y CALLE CONGRESO DE CHILPANCINGO, AVENIDA CONGRESO DE CHILPANCINGO NORTE ENTRE CAL	-98.99780891	19.36465524
2937	DIF210402032947	Ciudad de México	Iztapalapa	Iztapalapa	CALLE JESUS DÍAZ CARRILLO Y CALZ. IGNACIO ZARAGOZA COLONIA ERMITA ZARAGOZA, 09180 IZTAPALAPA, IZTAPALAPA CIUDAD DE MÉXICO ENTRE AVENIDA GENERALISIMO MORELOS Y , CALLE JESUS DÍAZ CARRILLO Y CALZ. IGNACIO ZARAGOZA ESQUINA CO	-99.00457325	19.36486614
2938	DIF210402032952	Ciudad de México	Iztapalapa	Iztapalapa	CALLE CONGRESO DE CHILPANCINGO NORTE CERRO DEL VELADERO Y CONCEPCION PAZ COLONIA ERMITA ZARAGOZA, 09180 IZTAPALAPA, IZTAPALAPA CIUDAD DE MÉXICO ENTRE AVENIDA SENTIMIENTOS DE LA NACION Y CALLE SITIO DE CUAUTLA, AVENIDA CONGRESO	-98.99914776	19.36731555
2939	DIF210402031263	Ciudad de México	Iztapalapa	Iztapalapa	CALLE ANGEL TRIÁS COLONIA JUAN ESCUTIA, 09100 IZTAPALAPA, IZTAPALAPA CIUDAD DE MÉXICO ENTRE CALLE LICENCIADO EUSTAQUIO BUELNA Y CALLE SEXTA CERRADA DE JUAN ENRIQUEZ, CALLE ANGEL TRIÁS ENTRE CALLE LICENCIADO EUSTAQUIO BUELNA	-99.03219443	19.38767917
2940	DIF210402031266	Ciudad de México	Iztapalapa	Iztapalapa	CALLE PINOS PROL. OCTAVIO PAZ Y AV. SENTIMIENTOS DE LA NACION COLONIA SANTA MARTHA ACATITLA NORTE, 09140 IZTAPALAPA, IZTAPALAPA CIUDAD DE MÉXICO ENTRE AVENIDA GENERAL FRANCISCO VILLA Y AVENIDA TEXCOCO, AVENIDA GENERALISIMO MORE	-99.00451719	19.36897588
2941	DIF210402031269	Ciudad de México	Iztapalapa	Iztapalapa	CALLE JOSÉ MARÍA PATONI CORONEL LINO MERINO, GENERAL PABLO GARCÍA, GENERAL ANTONIO LEÓN, ÁLAMOS COLONIA JUAN ESCUTIA, 09100 IZTAPALAPA, IZTAPALAPA CIUDAD DE MÉXICO ENTRE AVENIDA TEXCOCO Y CALLEJON IGNACIO ZARAGOZA, CALLE J	-99.03257954	19.3858124
2942	DIF210402031273	Ciudad de México	Iztapalapa	Iztapalapa	CALLE ANGEL TRIAS DORA NAVOJOA, BALVANERA, JUSTINA PUEBLO SAN LORENZO XICOTENCATL, 09130 IZTAPALAPA, IZTAPALAPA CIUDAD DE MÉXICO ENTRE AVENIDA TEXCOCO Y CALZADA IGNACIO ZARAGOZA, CALLE ANGEL TRIAS DORA NAVOJOA BALVANERA JUS	-99.02859713	19.38442715
2943	DIF210402031275	Ciudad de México	Iztapalapa	Iztapalapa	CALLE SALVADOR CARRANCO CONCEPCION PAZ, AND. J AÑVAREZ Y AND. LONGINO MAYA COLONIA ERMITA ZARAGOZA, 09180 IZTAPALAPA, IZTAPALAPA CIUDAD DE MÉXICO ENTRE CALLE HERMANOS LOPEZ RAYON Y CALLE CASTILLO DE SAN DIEGO, AVENIDA TEXCOCO	-98.99974868	19.37024436
2944	DIF210402031277	Ciudad de México	Coyoacán	Coyoacán	CALLE ALBERTO CORREA COLONIA COPILCO EL ALTO, 04360 COYOACÁN, COYOACÁN CIUDAD DE MÉXICO ENTRE CALLE ANDRES OSUNA Y , SE LOCALIZA ENTRE CALLE ANDRES OSUNA	-99.17438405	19.33121899

#	FOLIO	ESTADO	MUNICIPIO	LOCALIDAD	DIRECCION	LONGITUD	LATITUD
2945	DIF210402031278	Ciudad de México	Iztapalapa	Iztapalapa	CALLE ÁLAMOS G MARCELINO ABSALON PÉREZ EUGENIO AVIÑA COLONIA SANTA MARTHA ACATITLA NORTE, 09140 IZTAPALAPA, IZTAPALAPA CIUDAD DE MÉXICO ENTRE AVENIDA TEXCOCO Y CALZADA IGNACIO ZARAGOZA, CALLE ÁLAMOS G MARCELINO ABSALON PÉRE	-99.02412585	19.38256537
2946	DIF210402031282	Ciudad de México	Iztapalapa	Iztapalapa	CALLE CERRO DEL VELADERO BENEDICTO LOPEZ NUCUPETARO Y AND. INDAPARAPEO COLONIA ERMITA ZARAGOZA, 09180 IZTAPALAPA, IZTAPALAPA CIUDAD DE MÉXICO ENTRE CALLE SITIO DE CUAHUTLA Y AVENIDA SENTIMIENTOS DE LA NACION, AVENIDA CONGRESO D	-98.99956284	19.36711619
2947	DIF210402031285	Ciudad de México	Coyoacán	Coyoacán	AVENIDA COPILCO COLONIA COPILCO, 04360 COYOACÁN, COYOACÁN CIUDAD DE MÉXICO ENTRE CALLE MEDICINA Y AVENIDA ARQUITECTURA, SE LOCALIZA ENTRE CALLE MEDICINA Y AVENIDA ARQUITECTURA	-99.17915946	19.33566722
2948	DIF210402031286	Ciudad de México	Coyoacán	Coyoacán	CALLE PALOMAS COLONIA COPILCO UNIVERSIDAD, 04360 COYOACÁN, COYOACÁN CIUDAD DE MÉXICO ENTRE CALLE CERRO DE LA VENTA Y, SE LOCALIZA ENTRE CALLE CERRO DE LA VENTA	-99.17573692	19.33547375
2949	DIF210402042560	Ciudad de México	Iztapalapa	Iztapalapa	CALLE SUR 73 COLONIA EL PRADO, 09480 IZTAPALAPA, IZTAPALAPA CIUDAD DE MÉXICO ENTRE CIRCUITO CIRCUITO INTERIOR AVENIDA RIO CHURUBUSCO Y EJE VIAL EJE 8 SUR CALZADA ERMITA IZTAPALAPA, CALLE SUR 73 ENTRE CIRCUITO CIRCUITO INTER	-99.13471655	19.35807148
2950	DIF210402043712	Ciudad de México	Iztapalapa	Iztapalapa	EJE VIAL 6 SUR LUIS MÉNDEZ SUR 29 COLONIA LEYES DE REFORMA 2A SECCIÓN, 09310 IZTAPALAPA, IZTAPALAPA CIUDAD DE MÉXICO ENTRE EJE VIAL 6 SUR LUIS MÉNDEZ Y AVENIDA 8, EJE VIAL 6 SUR LUIS MÉNDEZ SUR 29 ENTRE EJE VIAL 6 SUR LUIS	-99.05835896	19.36352096
2951	DIF210402043722	Ciudad de México	Iztapalapa	Iztapalapa	CALLE VILLA FRÍA CAMINO A ZAPOTITLÁN COLONIA DESARROLLO URBANO QUETZALCOATL, 09700 IZTAPALAPA, IZTAPALAPA CIUDAD DE MÉXICO ENTRE CALLE VILLA GENERAL MITRE Y CALLE VILLA GONZALO, CALLE VILLA FRÍA CAMINO A ZAPOTITLÁN ENTRE C	-99.03670624	19.31975657
2952	DIF210402025581	Ciudad de México	Iztapalapa	Iztapalapa	CALLE SANTA MARTHA SAN JORGE SAN MARCOS LUCERO CERRO DE LA ESTRELLA SAN PEDRO SAN JUAN FRANCISCO SARABIA PROL JAVIER ROJO GOMEZ MEZQUITES, CATEDRAL DE QUERETARO COLONIA EL MOLINO, 09830 IZTAPALAPA, IZTAPALAPA CIUDAD DE MÉXICO E	-99.08841569	19.35395211
2953	DIF210402025587	Ciudad de México	Iztapalapa	Iztapalapa	CALLE TENOCHTITLAN AMPLIACION LOS REYES CULHUACÁN, 09840 IZTAPALAPA, IZTAPALAPA CIUDAD DE MÉXICO ENTRE CALLE AHUIZOTL Y CALLE TETLEPAQUETZAL, CALLE TENOCHTITLÁN ENTRE CALLE AHUIZOTL Y CALLE TETLEPAQUETZALAMPLIACIÓN LOS REYE	-99.10556788	19.34355878
2954	DIF210402025590	Ciudad de México	Iztapalapa	Iztapalapa	CALLE DE LOS VIVEROS EUCALIPTOS, 2DA CDA PALMITAS, PALMITAS PUEBLO SANTA MARÍA TOMATLÁN, 09870 IZTAPALAPA, IZTAPALAPA CIUDAD DE MÉXICO ENTRE CALLE PALMITAS Y CALLE CARLOS HANK GONZÁLEZ, CALLE DE LOS VIVEROS EUCALIPTOS 2DA C	-99.09573981	19.32841172
2955	DIF210402025594	Ciudad de México	Iztapalapa	Iztapalapa	CALLE JUAN DE LA CIERVA JACARANDAS, PROL VALLE DEL PARAISO, PRIV CITLALTEPETL, 4TO AND PARAISO, AEROLITO, 1ER AND V DEL PARAISO, RELAMPAGO, 5 DE MAYO, MORELOS COLONIA VALLE DE LUCES, 09800 IZTAPALAPA, IZTAPALAPA CIUDAD DE MÉXICO	-99.09724367	19.33823633
2956	DIF210402025595	Ciudad de México	Iztapalapa	Iztapalapa	CALLE INTERIOR DE UNIDAD HABITACIONAL COLONIA VALLE DE LUCES, 09800 IZTAPALAPA, IZTAPALAPA CIUDAD DE MÉXICO ENTRE CALLE FUEGO FATUO Y CALLE SAN CRISTOBAL, CALLE CAMINO LOS REYES CALLE INTERIOR DE UNIDAD HABITACIONAL ENTRE CAL	-99.10597519	19.34074152
2957	DIF210402025602	Ciudad de México	Iztapalapa	Iztapalapa	CALLE MARIO IBAÑEZ AGUILAR TRIANA BARRIO SAN SIMÓN CULHUACÁN, 09800 IZTAPALAPA, IZTAPALAPA CIUDAD DE MÉXICO ENTRE CALLE AGUILA BLANQUINEGRA Y CALLE LUNA, CALLE MARIO IBAÑEZ AGUILAR TRIANA ENTRE CALLE AGUILA BLANQUINE	-99.1012302	19.33559369
2958	DIF210402025603	Ciudad de México	Iztapalapa	Iztapalapa	CALLE FUEGO FATUO ARCOIRIS HIDALGO Y COLONIA VALLE DE LUCES, 09800 IZTAPALAPA, IZTAPALAPA CIUDAD DE MÉXICO ENTRE CALLE JOSE MARIA MORELOS Y CALLE FUEGO FATUO, CALLE ARCOIRIS CALLE FUEGO FATUO ARCO IRIS HIDALGO Y ENTRE CALLE	-99.10165884	19.34006899
2959	DIF210402028556	Ciudad de México	Coyoacán	Coyoacán	CALLE RETORNO 2 COLONIA AVANTE, 04460 COYOACÁN, COYOACÁN CIUDAD DE MÉXICO ENTRE CALLE RETORNO 1 Y CALLE RETORNO 3, ENTRE CALLES RETORNO 1 Y RETORNO 3	-99.14030944	19.33346488
2960	DIF210402032964	Ciudad de México	Iztapalapa	Iztapalapa	CALLE SITIO DE CUAUTLA COLONIA ERMITA ZARAGOZA, 09180 IZTAPALAPA, IZTAPALAPA CIUDAD DE MÉXICO ENTRE CALLE CERRO DEL VELADERO Y, CALLE SITIO DE CUAUTLA ESQUINA CON CALLE CERRO DEL VELADERO COLONIA ERMITA ZARAGOZA CP. 09180	-98.99838786	19.36800243
2961	DIF210402032969	Ciudad de México	Iztapalapa	Iztapalapa	CALLE AHUEHUETES PINOS Y OYAMELES PUEBLO SANTA MARTHA ACATITLA NORTE, 09140 IZTAPALAPA, IZTAPALAPA CIUDAD DE MÉXICO ENTRE CALLE CEDROS Y CALLE OYAMELES, CALLE AHUEHUETES CALLE AHUEHUETES PINOS Y OYAMELES ENTRE CALLE CEDROS Y	-99.00784132	19.37283341
2962	DIF210402032978	Ciudad de México	Iztapalapa	Iztapalapa	CALLE PINOS COLONIA SANTA MARTHA ACATITLA NORTE, 09140 IZTAPALAPA, IZTAPALAPA CIUDAD DE MÉXICO ENTRE CALLE ALEJANDRO AURA Y, CALLE PINOS ESQUINA CON CALLE ALEJANDRO AURA COLONIA SANTA MARTHA ACATITLA NORTE CP. 09140 IZTAP	-99.00906997	19.37017444
2963	DIF210402032982	Ciudad de México	Iztapalapa	Iztapalapa	CALLE FRANCISCO MORALES AV. GENERAL FRANCISCO VILLA PROL. OCTAVIO PAZ AV. SENTIMIENTOS DE LA NACIÓN Y AV. TEXCOCO COLONIA SANTA MARTHA ACATITLA NORTE, 09140 IZTAPALAPA, IZTAPALAPA CIUDAD DE MÉXICO ENTRE AVENIDA TEXCOCO Y AVENID	-99.00531136	19.36858004



#	FOLIO	ESTADO	MUNICIPIO	LOCALIDAD	DIRECCION	LONGITUD	LATITUD
2964	DIF210402031287	Ciudad de México	Iztapalapa	Iztapalapa	CALLE ENRIQUE ADAME MACIAS CIRILO ARENAS FERNANDO ARUTI COLONIA SANTA MARTHA ACATITLA NORTE, 09140 IZTAPALAPA, IZTAPALAPA CIUDAD DE MÉXICO ENTRE AVENIDA TEXCOCO Y CALZADA IGNACIO ZARAGOZA, CALLE ENRIQUE ADAME MACIAS CIRILO	-99.01925262	19.38007337
2965	DIF210402031288	Ciudad de México	Coyoacán	Coyoacán	CALLE CERRO DE LA BUFA COLONIA COPILCO UNIVERSIDAD, 04360 COYOACÁN, COYOACÁN CIUDAD DE MÉXICO ENTRE CALLE INGENIERIA Y CALLE CERRO SABINO, SE ENCUENTRA ENTRE CALLE INGENIERIA Y CALLE CERRO SABINO	-99.17619147	19.33502578
2966	DIF210402031289	Ciudad de México	Iztapalapa	Iztapalapa	CALLE LUIS COLLADO TOMAS RAYAS, CARACUARO Y NAZARIO CRISTIBAL COLONIA ERMITA ZARAGOZA, 09180 IZTAPALAPA, IZTAPALAPA CIUDAD DE MÉXICO ENTRE CALLE SITIO DE CUAHUTLA Y CALLE CASTILLO DE SAN DIEGO, AVENIDA CONGRESO DE CHILPANCINGO	-98.9979782	19.36680807
2967	DIF210402031290	Ciudad de México	Iztapalapa	Iztapalapa	CALLE CARACUARO CERRO DEL VELADERO, CIERVO DE LA NACION Y FELIX HERNANDEZ COLONIA ERMITA ZARAGOZA, 09180 IZTAPALAPA, IZTAPALAPA CIUDAD DE MÉXICO ENTRE AVENIDA TEXCOCO Y CALLE CASTILLO DE SAN DIEGO, AVENIDA CONGRESO DE CHILPANCI	-98.99500891	19.36784554
2968	DIF210402031291	Ciudad de México	Iztapalapa	Iztapalapa	CALLE JOSÉ DE LA LUZ BLANCO ELISA ACUNA Y ROSETE GILBERTO ALVARES TORRES PAULINA MARTINEZ COLONIA SANTA MARTHA ACATITLA NORTE, 09140 IZTAPALAPA, IZTAPALAPA CIUDAD DE MÉXICO ENTRE CALLE TEXCOCO Y CALZADA IGNACIO ZARAGOZA, CA	-99.0146785	19.37734001
2969	DIF210402031293	Ciudad de México	Coyoacán	Coyoacán	CALLE EZEQUIEL ORDOÑEZ COLONIA COPILCO UNIVERSIDAD, 04360 COYOACÁN, COYOACÁN CIUDAD DE MÉXICO ENTRE CALLE INGENIERIA Y CALLE ALFONSO PRUNEDA, SE ENCUENTRA ENTRE CALLE INGENIERIA Y CALLE ALFONSO PRUNEDA	-99.17696662	19.33354771
2970	DIF210402031294	Ciudad de México	Coyoacán	Coyoacán	AVENIDA COPILCO COLONIA COPILCO UNIVERSIDAD, 04360 COYOACÁN, COYOACÁN CIUDAD DE MÉXICO ENTRE CALLE MEDICINA Y AVENIDA ARQUITECTURA, SE LOCALIZA ENTRE CALLE MEDICINA Y AVENIDA ARQUITECTURA	-99.17876895	19.33551012
2971	DIF210402031295	Ciudad de México	Iztapalapa	Iztapalapa	CALLE JUAN PABLO DELGADO RET. CONSTITUYENTES DE APATZINGAN, ROMAN DE LOS SANTOS Y ANTONIO VALDIVIESO COLONIA ERMITA ZARAGOZA, 09180 IZTAPALAPA, IZTAPALAPA CIUDAD DE MÉXICO ENTRE CALLE CONGRESO DE CHILPANCINGO Y CALLE SIERVO DE	-98.99347464	19.36464357
2972	DIF210402031297	Ciudad de México	Coyoacán	Coyoacán	BOULEVARD GENERAL ANAYA COLONIA SAN DIEGO CHURUBUSCO, 04120 COYOACÁN, COYOACÁN CIUDAD DE MÉXICO ENTRE CALZADA DE TLALPAN Y CALLE RAFAEL OLIVA, ENTRE CALZADA DE TLALPAN Y CALLE RAFAEL OLIVA	-99.14720977	19.35171621
2973	DIF210402031298	Ciudad de México	Coyoacán	Coyoacán	CALLE CERRO SABINO COLONIA COPILCO UNIVERSIDAD, 04360 COYOACÁN, COYOACÁN CIUDAD DE MÉXICO ENTRE CALLE CERRO DE LA BUFA Y CALLE CERRO DE LAS PALOMAS, SE ENCUENTRA ENTRE CALLE CERRO DE LA BUFA Y CALLE CERRO DE LAS PALOMAS	-99.1753868	19.33482331
2974	DIF210402031301	Ciudad de México	Iztapalapa	Iztapalapa	CALLE LUIS BUITIMEA MANUEL CARRION Y RUBIO EMILIO P CAMPA CEDROS COLONIA SANTA MARTHA ACATITLA NORTE, 09140 IZTAPALAPA, IZTAPALAPA CIUDAD DE MÉXICO ENTRE AVENIDA TEXCOCO Y CALZADA IGNACIO ZARAGOZA, CALLE LUIS BUITIMEA MANUE	-99.01082604	19.37435459
2975	DIF210402031302	Ciudad de México	Coyoacán	Coyoacán	CALLE RETORNO CERRO DEL AGUA COLONIA COPILCO UNIVERSIDAD, 04360 COYOACÁN, COYOACÁN CIUDAD DE MÉXICO ENTRE CALLE CERRO DEL AGUA Y , SE LOCALIZA ENTRE CALLE CERRO DEL AGUA	-99.17624082	19.33380081
2976	DIF210402031303	Ciudad de México	Coyoacán	Coyoacán	CALLE CERRO DE LA VENTA COLONIA COPILCO UNIVERSIDAD, 04360 COYOACÁN, COYOACÁN CIUDAD DE MÉXICO ENTRE CALLE CERRO DE LAS PALOMAS Y CALLE CERRO SABINO, SE ENCUENTRA ENTRE CALLE CERRO DE LAS PALOMAS Y CALLE CERRO SABINO	-99.17560674	19.33560789
2977	DIF210402031304	Ciudad de México	Coyoacán	Coyoacán	CALLE COMERCIO Y ADMINISTRACIÓN COLONIA COPILCO UNIVERSIDAD, 04360 COYOACÁN, COYOACÁN CIUDAD DE MÉXICO ENTRE AVENIDA AVENIDA COPILCO Y CALLE PASEO DE LAS FACULTADES, ENTRE AVENIDA COPILCO Y PASEO DE LAS FACULTADES	-99.18387588	19.33659841
2978	DIF210402031305	Ciudad de México	Coyoacán	Coyoacán	CALLE CERRO DEL ABANICO COLONIA COPILCO UNIVERSIDAD, 04360 COYOACÁN, COYOACÁN CIUDAD DE MÉXICO ENTRE CALLE CERRO DE LA ESCONDIDA Y CERRADA MOCTEZUMA, SE ENCUENTRA ENTRE CALLE CERRO DE LA ESCONDIDA Y CERRADA MOCTEZUMA	-99.16627665	19.34087817
2979	DIF210402031306	Ciudad de México	Coyoacán	Coyoacán	CALLE FILOSOFÍA Y LETRAS COLONIA COPILCO UNIVERSIDAD, 04360 COYOACÁN, COYOACÁN CIUDAD DE MÉXICO ENTRE CALLE FILOSOFÍA Y LETRAS Y AVENIDA COPILCO, SE LOCALIZA ENTRE CALLE FILOSOFÍA Y LETRAS Y AVENIDA COPILCO	-99.17796832	19.33475337
2980	DIF210402031308	Ciudad de México	Iztapalapa	Iztapalapa	CALLEJON PIRULES COLONIA SANTA MARTHA ACATITLA NORTE, 09140 IZTAPALAPA, IZTAPALAPA CIUDAD DE MÉXICO ENTRE AVENIDA TEXCOCO Y CALLEJON TRUENOS, CALLEJON PIRULES ENTRE AVENIDA TEXCOCO Y CALLEJON TRUENOS COLONIA SANTA MARTHA AC	-99.00595099	19.37519088
2981	DIF210402042572	Ciudad de México	Iztapalapa	Iztapalapa	CALLE ORIENTE 178 A UNIDAD HABITACIONAL UNIDAD MODELO, 09089 IZTAPALAPA, IZTAPALAPA CIUDAD DE MÉXICO ENTRE CALLE SUR 85 A Y CALLE SUR 87, CALLE ORIENTE 178 A ENTRE CALLE SUR 85 A Y CALLE SUR 87 UNIDAD HABITACIONAL UNIDAD MO	-99.12698796	19.35950749
2982	DIF210402043739	Ciudad de México	Iztapalapa	Iztapalapa	CALZADA BENITO JUAREZ COLONIA PRESIDENTES DE MÉXICO, 09740 IZTAPALAPA, IZTAPALAPA CIUDAD DE MÉXICO ENTRE CALLE HERNANDEZ JOSE NAVA Y CALLE LUIS ECHEVERRIA ALVAREZ, CALZADA BENITO JUAREZ ENTRE CALLE HERNANDEZ JOSE NAVA Y CAL	-99.05625514	19.33078391
2983	DIF210402025607	Ciudad de México	Iztapalapa	Iztapalapa	CALLE DEL CALVARIO LUCERO Y SAN MATEO COLONIA EL SANTUARIO, 09820 IZTAPALAPA, IZTAPALAPA CIUDAD DE MÉXICO ENTRE CALLE SAN FRANCISCO Y CALLE SAN MATEO, CALLE DEL CALVARIO LUCERO Y SAN MATEO ENTRE CALLE SAN FRANCISCO Y CALLE	-99.09249653	19.35213898

#	FOLIO	ESTADO	MUNICIPIO	LOCALIDAD	DIRECCION	LONGITUD	LATITUD
2984	DIF210402028174	Ciudad de México	Coyoacán	Coyoacán	CALLE S COLONIA ALIANZA POPULAR REVOLUCIONARIA, 04800 COYOACÁN, COYOACÁN CIUDAD DE MÉXICO ENTRE CALLE ORIENTAL Y CALLE CENTRAL, ENTRE CALLE ORIENTAL Y CALLE CENTRAL	-99.11738744	19.31506385
2985	DIF210402028175	Ciudad de México	Iztapalapa	Iztapalapa	AVENIDA DE LAS MINAS SAN JOSÉ, CDA MINAS, POZOS, MIRAFLORES, CAMINO A LAS MINAS, CAMINO REAL, DALIAS RINCONADAS, PRIV SAN MIGUEL, 3RA CDA SAN MIGUEL, 1RO DE ENERO, DE LAS TORRES, MURALLA CHINA, COLIBRÍ, CDA COLIBRÍ, 1RA CDA SAN MI	-99.03077911	19.33271301
2986	DIF210402028176	Ciudad de México	Coyoacán	Coyoacán	CALLE Y COLONIA ALIANZA POPULAR REVOLUCIONARIA, 04800 COYOACÁN, COYOACÁN CIUDAD DE MÉXICO ENTRE AVENIDA ORIENTAL Y CALLE CENTRAL, SE LOCALIZA ENTRE AVENIDA ORIENTAL Y CALLE CENTRAL	-99.11547028	19.31319122
2987	DIF210402028180	Ciudad de México	Coyoacán	Coyoacán	CALZADA DE LAS BOMBAS COLONIA ALIANZA POPULAR REVOLUCIONARIA, 04800 COYOACÁN, COYOACÁN CIUDAD DE MÉXICO ENTRE CALLE CENTRAL Y AVENIDA CANAL DE MIRAMONTES, ENTRE CALLE CENTRAL Y AVENIDA CANAL DE MIRAMONTES	-99.12187906	19.31161353
2988	DIF210402028182	Ciudad de México	Coyoacán	Coyoacán	AVENIDA ORIENTAL COLONIA ALIANZA POPULAR REVOLUCIONARIA, 04800 COYOACÁN, COYOACÁN CIUDAD DE MÉXICO ENTRE CALZADA DE LAS BOMBAS Y CALLE TEPETLAPA, SE LOCALIZA ENTRE CALZADA DE LAS BOMBAS Y CALLE TEPETLAPA	-99.11469339	19.31416722
2989	DIF210402028186	Ciudad de México	Coyoacán	Coyoacán	CALLE 23 COLONIA ALIANZA POPULAR REVOLUCIONARIA, 04800 COYOACÁN, COYOACÁN CIUDAD DE MÉXICO ENTRE CALLE VIRGILIO URIBE Y CALLE TEPETLAPA, ENTRE CALLE VIRGILIO URIBE Y CALLE TEPETLAPA	-99.11528703	19.31700316
2990	DIF210402028188	Ciudad de México	Iztapalapa	Iztapalapa	CALLE JOSÉ MARIA MORELOS Y PAVÓN VICENTE GUERRERO XOCHITEPANGO ROSALES RUBEN DARÍO GARDENIA, CLAVEL, GARDENIA COLONIA TENORIOS, 09680 IZTAPALAPA, IZTAPALAPA CIUDAD DE MÉXICO ENTRE CALLE SOR JUANA INÉS DE LA CRUZ Y VEREDA 75,	-99.02135674	19.33557202
2991	DIF210402028189	Ciudad de México	Iztapalapa	Iztapalapa	CALLE PERSEVERANCIA OYAMEL PALMITAS FRESNO, CEDRO, CONSTITUCIÓN, RICARDO FLORES MAGÓN, LAS FLORES, 2DA CDA LAS MARGARITAS, NIÑOS HÉROES, AMADO NERVO, 1RA CDA LAS MARGARITAS, F VILLANUEVA, BENITO JUÁREZ, AMAPOLA, LEONARDO DA VINCI,	-99.0248729	19.34015571
2992	DIF210402028192	Ciudad de México	Coyoacán	Coyoacán	ANDADOR 31 COLONIA ALIANZA POPULAR REVOLUCIONARIA, 04800 COYOACÁN, COYOACÁN CIUDAD DE MÉXICO ENTRE AVENIDA 3 ORIENTE ARMADA DE MÉXICO Y CALLE TE, SE LOCALIZA ENTRE CALLE Y AVENIDA 3 ORIENTE ARMADA DE MÉXICO Y CALLE TEPETLA	-99.11199936	19.31594004
2993	DIF210402028193	Ciudad de México	Coyoacán	Coyoacán	CALLE 11 COLONIA ALIANZA POPULAR REVOLUCIONARIA, 04800 COYOACÁN, COYOACÁN CIUDAD DE MÉXICO ENTRE CALLE VIRGILIO URIBE Y CALLE TEPETLAPA, ENTRE CALLE VIRGILIO URIBE Y CALLE TEPETLAPA	-99.12012037	19.31690191
2994	DIF210402028195	Ciudad de México	Iztapalapa	Iztapalapa	AVENIDA DE LAS MINAS COLONIA TENORIOS, 09680 IZTAPALAPA, IZTAPALAPA CIUDAD DE MÉXICO ENTRE CALLE GARDENIAS Y CALLE GERANIO, AVENIDA DE LAS MINAS ENTRE CALLE GARDENIAS Y CALLE GERANIO COLONIA TENORIOS CP. 09680 IZTAPALAPA CI	-99.01756949	19.33218914
2995	DIF210402028572	Ciudad de México	Coyoacán	Coyoacán	CALLE RETORNO 3 COLONIA AVANTE, 04460 COYOACÁN, COYOACÁN CIUDAD DE MÉXICO ENTRE CALLE RETORNO 1 Y CALLE RETORNO 2, SE LOCALIZA ENTRE CALLE RETORNO 1 Y CALLE RETORNO 2	-99.13979159	19.33350369
2996	DIF210402028581	Ciudad de México	Coyoacán	Coyoacán	CALLE RETORNO 23 COLONIA AVANTE, 04460 COYOACÁN, COYOACÁN CIUDAD DE MÉXICO ENTRE CALLE RETORNO 22 Y CALLE RETORNO 24, ENTRE CALLES RETORNO 22 Y RETORNO 24	-99.13394503	19.3311391
2997	DIF210402028965	Ciudad de México	Coyoacán	Coyoacán	CALZADA DE LAS BOMBAS COLONIA CULHUACÁN CTM SECCIÓN IX-A, 04909 COYOACÁN, COYOACÁN CIUDAD DE MÉXICO ENTRE CALLE ROSARIO CASTELLANOS Y CALLE CANDELARIA PÉREZ, SE LOCALIZA ENTRE CALLE ROSARIO CASTELLANOS Y CALLE CANDELARIA P	-99.10331924	19.3082058
2998	DIF210402032991	Ciudad de México	Iztapalapa	Iztapalapa	AVENIDA TEXCOCO PIRULES Y TRUENOS COLONIA SANTA MARTHA ACATITLA NORTE, 09140 IZTAPALAPA, IZTAPALAPA CIUDAD DE MÉXICO ENTRE CALLE CEDROS Y CALLE PIRULES, CALLE TRUENOS AVENIDA TEXCOCO PIRULES Y TRUENOS ENTRE CALLE CEDROS Y CAL	-99.00593883	19.37555693
2999	DIF210402032992	Ciudad de México	Iztapalapa	Iztapalapa	CALLE TRUENOS Y AHUEHUETES COLONIA SANTA MARTHA ACATITLA NORTE, 09140 IZTAPALAPA, IZTAPALAPA CIUDAD DE MÉXICO ENTRE CALLE CEDROS Y CALLE PIRULES, CALLE TRUENOS Y AHUEHUETES ENTRE CALLE CEDROS Y CALLE PIRULESCOLONIA SANTA MA	-99.00743932	19.37458783
3000	DIF210402032993	Ciudad de México	Iztapalapa	Iztapalapa	CALLE AHUEHUETES Y PROL OCTAVIO PAZ COLONIA SANTA MARTHA ACATITLA NORTE, 09140 IZTAPALAPA, IZTAPALAPA CIUDAD DE MÉXICO ENTRE CALLE PIRULES Y CALLE PROL OCTAVIO PAZ, CALLE AHUEHUETES Y PROL OCTAVIO PAZ ENTRE CALLE PIRULES Y	-99.0054233	19.37233388
3001	DIF210402032997	Ciudad de México	Iztapalapa	Iztapalapa	CALLE OYAMELES COLONIA SANTA MARTHA ACATITLA NORTE, 09140 IZTAPALAPA, IZTAPALAPA CIUDAD DE MÉXICO ENTRE CALLE AHUEHUETES Y CALLE JACARANDAS, CALLE OYAMELES ENTRE CALLE AHUEHUETES Y CALLE JACARANDASCOLONIA SANTA MARTHA ACATI	-99.00621796	19.37173509
3002	DIF210402031312	Ciudad de México	Coyoacán	Coyoacán	CALLE RANCHO ALTAMIRA COLONIA LOS SAUCES, 04940 COYOACÁN, COYOACÁN CIUDAD DE MÉXICO ENTRE CALLE RANCHO LA AGUJA Y CALZADA DEL HUESO, SE ENCUENTRA ENTRE CALLE RANCHO LA AGUJA Y CALZADA DEL HUESO	-99.11605296	19.30184347
3003	DIF210402031313	Ciudad de México	Coyoacán	Coyoacán	CALLE CERRO TIKAL COLONIA COPILCO UNIVERSIDAD, 04360 COYOACÁN, COYOACÁN CIUDAD DE MÉXICO ENTRE CALLE PALOMAS Y , SE LOCALIZA ENTRE CALLE PALOMAS	-99.17485716	19.33505362
3004	DIF210402031315	Ciudad de México	Iztapalapa	Iztapalapa	CALLE TRUENOS COLONIA SANTA MARTHA ACATITLA NORTE, 09140 IZTAPALAPA, IZTAPALAPA CIUDAD DE MÉXICO ENTRE CALLE CEDROS Y CALLE PIRULES, CALLE TRUENOS ENTRE CALLE CEDROS Y CALLE PIRULES COLONIA SANTA MARTHA ACATITLA NORTE CP.	-99.00788828	19.37473905
3005	DIF210402031319	Ciudad de México	Coyoacán	Coyoacán	AVENIDA COPILCO COLONIA COPILCO UNIVERSIDAD, 04360 COYOACÁN, COYOACÁN CIUDAD DE MÉXICO ENTRE CALLE ODONTOLOGIA Y CALLE ARQUITECTURA, ENTRE CALLES ODONTOLOGIA Y ARQUITECTURA	-99.18023881	19.3360163





#	FOLIO	ESTADO	MUNICIPIO	LOCALIDAD	DIRECCION	LONGITUD	LATITUD
3006	DIF210402031320	Ciudad de México	Coyoacán	Coyoacán	AVENIDA ARQUITECTURA COLONIA COPILCO UNIVERSIDAD, 04360 COYOACÁN, COYOACÁN CIUDAD DE MÉXICO ENTRE AVENIDA ARQUITECTURA Y CALLE ODONTOLOGÍA, SE LOCALIZA ENTRE AVENIDA ARQUITECTURA Y CALLE ODONTOLOGÍA	-99.18057175	19.33532696
3007	DIF210402031321	Ciudad de México	Iztapalapa	Iztapalapa	CALLE PIRULES PROLONGACION OCTAVIO PAZ COLONIA SANTA MARTHA ACATITLA NORTE, 09140 IZTAPALAPA, IZTAPALAPA CIUDAD DE MÉXICO ENTRE AVENIDA TEXCOCO Y CALLEJON AHUEHUETES, CALLE PIRULES PROLONGACION OCTAVIO PAZ ENTRE AVENIDA TE	-99.00487237	19.37375627
3008	DIF210402031322	Ciudad de México	Coyoacán	Coyoacán	CALLE RANCHO LAS ABEJAS COLONIA LOS SAUCES, 04940 COYOACÁN, COYOACÁN CIUDAD DE MÉXICO ENTRE CALZADA DEL HUESO Y CALLE LAS AGUILAS, SE ENCUENTRA ENTRE CALZADA DEL HUESO Y CALLE LAS AGUILAS	-99.11739126	19.30223689
3009	DIF210402031323	Ciudad de México	Coyoacán	Coyoacán	CALLE RANCHO AMAPOLAS COLONIA LOS SAUCES, 04940 COYOACÁN, COYOACÁN CIUDAD DE MÉXICO ENTRE CALLE RANCHO LAS ABEJAS Y CALLE RANCHO LAS ANIMAS, SE LOCALIZA ENTRE CALLE RANCHO LAS ABEJAS Y CALLE RANCHO LAS ANIMAS	-99.11670885	19.30523532
3010	DIF210402031325	Ciudad de México	Coyoacán	Coyoacán	CALLE RANCHO LAS ÁNIMAS COLONIA LOS SAUCES, 04940 COYOACÁN, COYOACÁN CIUDAD DE MÉXICO ENTRE CALZADA CALZADA DEL HUESO Y CALLE RANCHO AGUAJE SECO, ENTRE CALZADA DEL HUESO Y RANCHO AGUAJE SECO	-99.11658833	19.30338933
3011	DIF210402031326	Ciudad de México	Coyoacán	Coyoacán	BOULEVARD EPSILÓN COLONIA MONTE DE PIEDAD, 04310 COYOACÁN, COYOACÁN CIUDAD DE MÉXICO ENTRE AVENIDA MELCHOR OCAMPO Y CALLE LUIS MARTINEZ, SE ENCUENTRA ENTRE AVENIDA MELCHOR OCAMPO Y CALLE LUIS MARTINEZ	-99.17149709	19.34362661
3012	DIF210402031327	Ciudad de México	Coyoacán	Coyoacán	CALLE RANCHO AGUAJE COLONIA LOS SAUCES, 04940 COYOACÁN, COYOACÁN CIUDAD DE MÉXICO ENTRE CALLE RANCHO LAS ÁNIMAS Y CALLE RANCHO LAS ABEJAS, SE LOCALIZA ENTRE RANCHO LAS ÁNIMAS Y RANCHO LAS ABEJAS	-99.11681734	19.30409214
3013	DIF210402031328	Ciudad de México	Coyoacán	Coyoacán	CALLE ETA COLONIA MONTE DE PIEDAD, 04310 COYOACÁN, COYOACÁN CIUDAD DE MÉXICO ENTRE AVENIDA MELCHOR OCAMPO Y PROLONGACION IGNACIO ZARAGOZA, SE LOCALIZA ENTRE AVENIDA MELCHOR OCAMPO Y PROLONGACIÓN IGNACIO ZARAGOZA	-99.17279671	19.3446693
3014	DIF210402031329	Ciudad de México	Iztapalapa	Iztapalapa	CALLE SANTA MARTHA SOLIDARIDAD COLONIA SANTA MARTHA ACATITLA NORTE, 09140 IZTAPALAPA, IZTAPALAPA CIUDAD DE MÉXICO ENTRE CALLE AHUEHUETES Y CALLE FRANCISCO G MORALES, CALLE SANTA MARTHA SOLIDARIDAD ENTRE CALLE AHUEHUETES Y C	-99.00887451	19.37267864
3015	DIF210402031330	Ciudad de México	Iztapalapa	Iztapalapa	CALLE SANTIAGO TESMALACA ECATEPEC NO.2 Y AV. CONGRESO DE CHILPANCIONGO NORTE COLONIA ERMITA ZARAGOZA, 09180 IZTAPALAPA, IZTAPALAPA CIUDAD DE MÉXICO ENTRE CALLE JESUS DIAZ CARRILLO Y AVENIDA SENTIMIENTOS DE LA NACION, CALLE CONG	-99.00038383	19.3652494
3016	DIF210402031331	Ciudad de México	Coyoacán	Coyoacán	CALLE KAPPA COLONIA MONTE DE PIEDAD, 04310 COYOACÁN, COYOACÁN CIUDAD DE MÉXICO ENTRE ANDADOR MIGUEL VAZQUEZ Y ANDADOR EPIFANIO VIEYRA, ENTRE ANDADOR MIGUEL VAZQUEZ Y ANDADOR EPIFANIO VIEYRA	-99.17506201	19.34532393
3017	DIF210402031332	Ciudad de México	Iztapalapa	Iztapalapa	PROLONGACION OCTAVIO PAZ COLONIA SANTA MARTHA ACATITLA NORTE, 09140 IZTAPALAPA, IZTAPALAPA CIUDAD DE MÉXICO ENTRE AVENIDA TEXCOCO Y CALZADA IGNACIO ZARAGOZA, PROLONGACION OCTAVIO PAZ ENTRE AVENIDA TEXCOCO Y CALZADA IGNACIO	-99.00476706	19.37053232
3018	DIF210402031334	Ciudad de México	Coyoacán	Coyoacán	CALLE OMEGA COLONIA MONTE DE PIEDAD, 04310 COYOACÁN, COYOACÁN CIUDAD DE MÉXICO ENTRE AVENIDA MELCHOR OCAMPO Y PROLONGACION ZARAGOZA, SE ENCUENTRA ENTRE AVENIDA MELCHOR OCAMPO Y PROLONGACION ZARAGOZA	-99.1719643	19.34159715
3019	DIF210402031335	Ciudad de México	Iztapalapa	Iztapalapa	CALLE MANUEL SABINO JESUS DIAZ CARRILLO Y ECATEPEC NO. 2 COLONIA ERMITA ZARAGOZA, 09180 IZTAPALAPA, IZTAPALAPA CIUDAD DE MÉXICO ENTRE AVENIDA GENERALISIMO MORELOS Y CALLE PEDRO JOSE BERMEO, CALLE SANCHEZ ARREOLA CALLE MANUEL	-99.0031819	19.36442785
3020	DIF210402031336	Ciudad de México	Iztapalapa	Iztapalapa	CALLE CELIO GARCIA FRANCISCO SARABIA, PROVIDENNCIA, DEL CONSULADO, NIÑOS HEROES Y JOSE IDELICATO PUEBLO SANTA MARTHA ACATITLA, 09510 IZTAPALAPA, IZTAPALAPA CIUDAD DE MÉXICO ENTRE CALLE EMILIANO ZAPATA Y CALLE INDEPENDENCIA, EJ	-99.00419244	19.36034588
3021	DIF210402042596	Ciudad de México	Iztapalapa	Iztapalapa	CALLE SUR 85 A COLONIA CACAMA, 09080 IZTAPALAPA, IZTAPALAPA CIUDAD DE MÉXICO ENTRE CALLE ORIENTE 178 A Y EJE VIAL EJE 8 SUR CALZADA ERMITA IZTAPALAPA, CALLE SUR 85 A ENTRE CALLE ORIENTE 178 A Y EJE VIAL EJE 8 SUR CALZADA ER	-99.12713158	19.35887484
3022	DIF210402042611	Ciudad de México	Iztapalapa	Iztapalapa	CALLE ANALISTAS COLONIA SAN JOSÉ ACULCO, 09410 IZTAPALAPA, IZTAPALAPA CIUDAD DE MÉXICO ENTRE CALLE TAQUIGRAFOS Y CALLE SECRETARIAS, CALLE ANALISTAS ENTRE CALLE TAQUIGRAFOS Y CALLE SECRETARIAS COLONIA SAN JOSÉ ACULCO CP. 094	-99.10027918	19.37898243
3023	DIF210402043755	Ciudad de México	Iztapalapa	Iztapalapa	CERRADA CEDROS COLONIA CONSEJO AGRARISTA MEXICANO, 09760 IZTAPALAPA, IZTAPALAPA CIUDAD DE MÉXICO ENTRE CALLE INSURGENTES Y CALLE EMILIANO ZAPATA, CERRADA CEDROS ENTRE CALLE INSURGENTES Y CALLE EMILIANO ZAPATA COLONIA CONSEJ	-99.05870642	19.32520933
3024	DIF210402025813	Ciudad de México	Iztapalapa	Iztapalapa	PROLONGACION PLUTARCO ELIAS CALLES UNIDAD UNIDAD EJÉRCITO CONSTITUCIONALISTA, 09220 IZTAPALAPA, IZTAPALAPA CIUDAD DE MÉXICO ENTRE AVENIDA TELECOMUNICACIONES Y PROLONGACION PLUTARCO ELIAS CALLES, PROLONGACIÓN PLUTARCO ELÍAS	-99.05180963	19.3807278
3025	DIF210402025815	Ciudad de México	Iztapalapa	Iztapalapa	CALLEJON CADENA AZUL COLONIA CHINAMPAC DE JUÁREZ, 09208 IZTAPALAPA, IZTAPALAPA CIUDAD DE MÉXICO ENTRE EJE VIAL 5 SUR PROLONGACION MARCELINO BUENDÍA Y CALLE TOMÁS AHOYAMA, CALLEJÓN CADENA AZUL CALLEJÓN CADENA AZUL ENTRE EJE	-99.05262484	19.3741863
3026	DIF210402025819	Ciudad de México	Iztapalapa	Iztapalapa	EJE VIAL 5 SUR PROLONGACIÓN MARCELINO BUENDÍA FRENTE 8 SECC XIV TOMÁS AHOYAMA COLONIA CHINAMPAC DE JUÁREZ, 09208 IZTAPALAPA, IZTAPALAPA CIUDAD DE MÉXICO ENTRE CALLE CADENA AZUL Y CALLE RUBEN ZEPEDA NOVELO, EJE VIAL 5 SUR PR	-99.04971822	19.37406313

#	FOLIO	ESTADO	MUNICIPIO	LOCALIDAD	DIRECCION	LONGITUD	LATITUD
3027	DIF210402028196	Ciudad de México	Coyoacán	Coyoacán	CALLE I COLONIA ALIANZA POPULAR REVOLUCIONARIA, 04800 COYOACÁN, COYOACÁN CIUDAD DE MÉXICO ENTRE CALLE CENTRAL Y CALLE CANAL DE MIRAMONTES, ENTRE CALLE CENTRAL Y CALLE CANAL DE MIRAMONTES	-99.12066608	19.31636414
3028	DIF210402028198	Ciudad de México	Coyoacán	Coyoacán	ANDADOR 32 COLONIA ALIANZA POPULAR REVOLUCIONARIA, 04800 COYOACÁN, COYOACÁN CIUDAD DE MÉXICO ENTRE AVENIDA 3 ORIENTE ARMADA DE MÉXICO Y CALLE TEPETLAPA, SE LOCALIZA ENTRE AVENIDA 3 ORIENTE ARMADA DE MÉXICO Y CALLE TEPETLAPA	-99.11181134	19.31618173
3029	DIF210402028202	Ciudad de México	Iztapalapa	Iztapalapa	CALLE REFORMA POPULAR REFORMA FISCAL, REFORMA SOCIAL, REFORMA ELECTORAL, 1RA CDA LA ROSA, REFORMA AGRÍCOLA, REFORMA FORESTAL, REFORMA CIENTÍFICA, AV DE LAS MINAS, DE LA ROSA, REFORMA POLÍTICA, FRANCISCO VILLA, MONTE EVEREST, 20 DE	-99.02918746	19.33623489
3030	DIF210402028204	Ciudad de México	Iztapalapa	Iztapalapa	CALLE FRESNO GUIACHAL SANTA MARÍA COLONIA TENORIOS, 09680 IZTAPALAPA, IZTAPALAPA CIUDAD DE MÉXICO ENTRE CAMINO DE LAS MINAS Y CALLE CALABAZAS, CALLE FRESNO GUIACHAL SANTA MARÍA ENTRE CAMINO DE LAS MINAS Y CALLE CALABAZAS	-99.02220784	19.32800711
3031	DIF210402028205	Ciudad de México	Coyoacán	Coyoacán	CALLE CENTRAL COLONIA ALIANZA POPULAR REVOLUCIONARIA, 04800 COYOACÁN, COYOACÁN CIUDAD DE MÉXICO ENTRE CALZADA DE LAS BOMBAS Y CALLE TEPETLAPA, ENTRE CALZADA DE LAS BOMBAS Y CALLE TEPETLAPA	-99.11981519	19.31323018
3032	DIF210402028210	Ciudad de México	Coyoacán	Coyoacán	CALLE 10 COLONIA ALIANZA POPULAR REVOLUCIONARIA, 04800 COYOACÁN, COYOACÁN CIUDAD DE MÉXICO ENTRE CALLE VIRGILIO URIBE Y CALLE TEPETLAPA, ENTRE CALLE VIRGILIO URIBE Y CALLE TEPETLAPA	-99.12044295	19.31692553
3033	DIF210402028212	Ciudad de México	Coyoacán	Coyoacán	CALLE VIRGILIO URIBE COLONIA ALIANZA POPULAR REVOLUCIONARIA, 04800 COYOACÁN, COYOACÁN CIUDAD DE MÉXICO ENTRE AVENIDA 2 ORIENTE HEROICA ESCUELA NAVAL MILITAR Y AVENIDA 3 ORIENTE ARMADA DE MÉXICO, SE LOCALIZA ENTRE AVENIDA 2	-99.11836128	19.31727095
3034	DIF210402028216	Ciudad de México	La Magdalena Contreras	La Magdalena Contreras	CALLE TEPETATES COLONIA SAN NICOLÁS TOTOLAPAN, 10900 LA MAGDALENA CONTRERAS, LA MAGDALENA CONTRERAS CIUDAD DE MÉXICO ENTRE CALLE TABAQUEROS Y CALLE ALAMOS, CALLE ENCINO EL SITIO DE LA OBRA SE ENCUENTRA A 150 METROS DEL CAMPO	-99.24598425	19.29414013
3035	DIF210402028219	Ciudad de México	Coyoacán	Coyoacán	CALLE F COLONIA ALIANZA POPULAR REVOLUCIONARIA, 04800 COYOACÁN, COYOACÁN CIUDAD DE MÉXICO ENTRE CALLE CENTRAL Y CALLE CANAL DE MIRAMONTES, ENTRE CALLE CENTRAL Y CALLE CANAL DE MIRAMONTES	-99.12189059	19.31510528
3036	DIF210402028585	Ciudad de México	Coyoacán	Coyoacán	CALLE RETORNO 41 COLONIA AVANTE, 04460 COYOACÁN, COYOACÁN CIUDAD DE MÉXICO ENTRE CALLE RETORNO 40 Y CALLE RETORNO 42, DE LOCALIZA ENTRE CALLE RETORNO 40 Y CALLE RETORNO 42	-99.13580885	19.32835279
3037	DIF210402028586	Ciudad de México	Coyoacán	Coyoacán	CALLE RETORNO 40 COLONIA AVANTE, 04460 COYOACÁN, COYOACÁN CIUDAD DE MÉXICO ENTRE AVENIDA ORIENTE AVENIDA CANAL DE MIRAMONTES Y CALLE RETORNO 41, ENTRE AVENIDA ORIENTE AVENIDA CANAL DE MIRAMONTES Y CALLE RETORNO 41	-99.13627591	19.32861939
3038	DIF210402028591	Ciudad de México	Coyoacán	Coyoacán	CALLE RETORNO 43 COLONIA AVANTE, 04460 COYOACÁN, COYOACÁN CIUDAD DE MÉXICO ENTRE CALLE RETORNO 42 Y CALLE RETORNO 44, SE LOCALIZA ENTRE CALLE RETORNO 42 Y CALLE RETORNO 44	-99.13488617	19.32818068
3039	DIF210402028594	Ciudad de México	Coyoacán	Coyoacán	CALLE RETORNO 47 COLONIA AVANTE, 04460 COYOACÁN, COYOACÁN CIUDAD DE MÉXICO ENTRE CALLE DEL PARQUE Y CALLE RETORNO 46, ENTRE CALLES DEL PARQUE Y RETORNO 46	-99.13329866	19.32653887
3040	DIF210402028596	Ciudad de México	Coyoacán	Coyoacán	CALLE RETORNO 58 COLONIA AVANTE, 04460 COYOACÁN, COYOACÁN CIUDAD DE MÉXICO ENTRE CALLE RETORNO 59 Y CALLE RETORNO 57, SE LOCALIZA ENTRE CALLE RETORNO 59 Y CALLE RETORNO 57	-99.13026204	19.32434358
3041	DIF210402028600	Ciudad de México	Coyoacán	Coyoacán	CALLE DEL PARQUE COLONIA AVANTE, 04460 COYOACÁN, COYOACÁN CIUDAD DE MÉXICO ENTRE CALLE RETORNO 50 Y CALLE RETORNO 43, SE LOCALIZA ENTRE CALLE RETORNO 50 Y CALLE RETORNO 43	-99.13524022	19.3259331
3042	DIF210402028985	Ciudad de México	Coyoacán	Coyoacán	CALLE 16 LAS BOMBAS COLONIA CULHUACÁN CTM SECCIÓN IX-A, 04909 COYOACÁN, COYOACÁN CIUDAD DE MÉXICO ENTRE CALZADA DE LAS BOMBAS Y CALLE CANDELARIA PÉREZ, SE LOCALIZA ENTRE CALZADA DE LAS BOMBAS Y CALLE CANDELARIA PÉREZ	-99.10174997	19.3078396
3043	DIF210402028996	Ciudad de México	Coyoacán	Coyoacán	CALLE ELVIRA VARGAS COLONIA CULHUACÁN CTM SECCIÓN IX-A, 04909 COYOACÁN, COYOACÁN CIUDAD DE MÉXICO ENTRE CALLE ROSARIO CASTELLANOS Y AVENIDA CANDELARIA PÉREZ, SE LOCALIZA ENTRE CALLE ROSARIO CASTELLANOS Y AVENIDA CANDELARIA	-99.10276348	19.31111007
3044	DIF210402031337	Ciudad de México	Coyoacán	Coyoacán	CALLE EPIGMEIO IBARRA COLONIA ROMERO DE TERREROS, 04310 COYOACÁN, COYOACÁN CIUDAD DE MÉXICO ENTRE CALLE RETORNO 1 DE OMEGA Y CALLE JESÚS FUENTES, SE LOCALIZA ENTRE CALLE RETORNO 1 DE OMEGA Y CALLE JESÚS FUENTES	-99.17305345	19.34225516
3045	DIF210402031339	Ciudad de México	Coyoacán	Coyoacán	PROLONGACION PROLONGACIÓN IGNACIO ZARAGOZA COLONIA MONTE DE PIEDAD, 04310 COYOACÁN, COYOACÁN CIUDAD DE MÉXICO ENTRE AVENIDA MIGUEL ÁNGEL DE QUEVEDO Y CALLE ÉPSILON, ENTRE AVENIDA MIGUEL ÁNGEL DE QUEVEDO Y CALLE ÉPSILON	-99.17402802	19.34468111
3046	DIF210402031340	Ciudad de México	Coyoacán	Coyoacán	CALZADA TAXQUEÑA COLONIA SANTA MARTHA DEL SUR, 04410 COYOACÁN, COYOACÁN CIUDAD DE MÉXICO ENTRE AVENIDA ERASMO CASTELLANOS QUINTO Y CALLE CERRO DE LA ESTRELLA, SE ENCUENTRA ENTRE AVENIDA ERASMO CASTELLANOS QUINTO Y CALLE CE	-99.13226202	19.34004422
3047	DIF210402031341	Ciudad de México	Coyoacán	Coyoacán	CALLE CERRO DE JESUS COLONIA SANTA MARTHA DEL SUR, 04200 COYOACÁN, COYOACÁN CIUDAD DE MÉXICO ENTRE CALLE CERRO TUCÁN Y AVENIDA AVENIDA PASEO DE LOS ABETOS, ENTRE CALLE CERRO TUCÁN Y AVENIDA PASEO DE LOS ABETOS	-99.13039192	19.34161473
3048	DIF210402031342	Ciudad de México	Coyoacán	Coyoacán	CALLE CERRO QUETZAL COLONIA SANTA MARTHA DEL SUR, 04260 COYOACÁN, COYOACÁN CIUDAD DE MÉXICO ENTRE CALLE CERRO TRES MARÍAS Y CALLE CERRO BOLUDO, SE LOCALIZA ENTRE CALLE CERRO TRES MARÍAS Y CALLE CERRO BOLUDO	-99.13084599	19.34338997

#	FOLIO	ESTADO	MUNICIPIO	LOCALIDAD	DIRECCION	LONGITUD	LATITUD
3049	DIF210402031343	Ciudad de México	Coyoacán	Coyoacán	CALLE CERRO DIOS DEL HACHA COLONIA MONTE DE PIEDAD, 04310 COYOACÁN, COYOACÁN CIUDAD DE MÉXICO ENTRE CALLE CERRO DEL TESORO Y CALLE ÉPSILON, SE LOCALIZA ENTRE CALLE CERRO DEL TESORO Y CALLE ÉPSILON	-99.17485352	19.34305015
3050	DIF210402031344	Ciudad de México	Coyoacán	Coyoacán	AVENIDA PASEOS DE LOS BOSQUE COLONIA SANTA MARTHA DEL SUR, 04260 COYOACÁN, COYOACÁN CIUDAD DE MÉXICO ENTRE AVENIDA DE LOS ARBOLES Y CALLE CERRO DE JESÚS, SE ENCUENTRA ENTRE AVENIDA DE LOS ARBOLES Y CALLE CERRO DE JESÚS	-99.1290594	19.34164932
3051	DIF210402031345	Ciudad de México	Iztapalapa	Iztapalapa	CALLE INDEPENDENCIA BENITO JUAREZ, CAYETANO ANDRADE, 16 DE SEPTIEMBRE Y MEXICO-PUEBLA PUEBLO SANTA MARTHA ACATITLA SUR, 09530 IZTAPALAPA, IZTAPALAPA CIUDAD DE MÉXICO ENTRE CALLE FRANCISCO I. MADERO Y CALLE EVERADO GONZALEZ, CAL	-99.0088208	19.36423537
3052	DIF210402031347	Ciudad de México	Iztapalapa	Iztapalapa	CALLE UNION PUEBLO SANTA MARTHA ACATITLA, 09510 IZTAPALAPA, IZTAPALAPA CIUDAD DE MÉXICO ENTRE CALLE 5 DE MAYO Y CALLE 5 DE FEBRERO, EJE VIAL 8 SUR CALZ. ERMITA IZTAPALAPA CALLE UNION ENTRE CALLE 5 DE MAYO Y CALLE 5 DE FEBRERO	-99.00997299	19.35832144
3053	DIF210402031350	Ciudad de México	Coyoacán	Coyoacán	CALLE LAURA MÉNDEZ DE CUENCA COLONIA STUNAM CULHUACAN, 04909 COYOACÁN, COYOACÁN CIUDAD DE MÉXICO ENTRE CALLE CANDELARIA PÉREZ Y CALLE MANUELA MEDINA, ENTRE CALLE CANDELARIA PÉREZ Y CALLE MANUELA MEDINA	-99.10185337	19.31934157
3054	DIF210402031351	Ciudad de México	Coyoacán	Coyoacán	CALZADA DE LA VIRGEN COLONIA STUNAM, 04909 COYOACÁN, COYOACÁN CIUDAD DE MÉXICO ENTRE CALLE CANDELARIA PÉREZ Y CALLE MANUELA MEDINA, SE LOCALIZA ENTRE CALLE CANDELARIA PÉREZ Y CALLE MANUELA MEDINA	-99.10438142	19.32222099
3055	DIF210402031352	Ciudad de México	Coyoacán	Coyoacán	CALLE CAPITANA MANUELA MEDINA COLONIA CAFETALES, 04918 COYOACÁN, COYOACÁN CIUDAD DE MÉXICO ENTRE CALZADA DE LAS BOMBAS Y CALLE ELVIRA VARGAS, SE ENCUENTRA ENTRE CALZADA DE LAS BOMBAS Y CALLE ELVIRA VARGAS	-99.10768129	19.31171414
3056	DIF210402031353	Ciudad de México	Coyoacán	Coyoacán	CALLE CINTALAPA COLONIA CAFETALES, 04918 COYOACÁN, COYOACÁN CIUDAD DE MÉXICO ENTRE CALLE IXTACOMITAN Y CALLE CACAOATÁN, SE LOCALIZA ENTRE CALLE IXTACOMITAN Y CALLE CACAOATÁN	-99.11116146	19.31243568
3057	DIF210402031354	Ciudad de México	Coyoacán	Coyoacán	CALLE CANDELARIA PÉREZ COLONIA STUNAM, 04909 COYOACÁN, COYOACÁN CIUDAD DE MÉXICO ENTRE CALLE LAURA MÉNDEZ DE CUENCA Y CALLE MARIA AGUILAR, ENTRE CALLES LAURA MÉNDEZ DE CUENCA Y MARIA AGUILAR	-99.10058664	19.31741901
3058	DIF210402031356	Ciudad de México	Iztapalapa	Iztapalapa	CALLE CHABACANO Y FRANCISCO SARABIA PUEBLO SANTA MARTHA ACATITLA, 09510 IZTAPALAPA, IZTAPALAPA CIUDAD DE MÉXICO ENTRE CALLE YUCATAN Y CALLE EMILIANO ZAPATA, CALLE 5 DE MAYO CALLE CHABACANO Y FRANCISCO SARABIA ENTRE CALLE YUCA	-99.00938585	19.36124346
3059	DIF210402031357	Ciudad de México	Coyoacán	Coyoacán	CALLE HUXTLA COLONIA CAFETALES, 04918 COYOACÁN, COYOACÁN CIUDAD DE MÉXICO ENTRE CALLE AMATENANGO Y CALZADA CALZADA DE LAS BOMBAS, SE LOCALIZA ENTRE CALLE AMATENANGO Y CALZADA DE LAS BOMBAS	-99.1099627	19.31205279
3060	DIF210402031358	Ciudad de México	Coyoacán	Coyoacán	CALLE IXTACOMITÁN COLONIA CAFETALES, 04918 COYOACÁN, COYOACÁN CIUDAD DE MÉXICO ENTRE CALLE CINTALAPA Y CALLE CACAHUATAN, SE ENCUENTRA ENTRE CALLE CINTALAPA Y CALLE CACAHUATAN	-99.11151266	19.31164592
3061	DIF210402031359	Ciudad de México	Iztapalapa	Iztapalapa	CALLE OYAMEL COLONIA SANTA MARTHA ACATITLA NORTE, 09140 IZTAPALAPA, IZTAPALAPA CIUDAD DE MÉXICO ENTRE CALLE ALEJANDRO AURA Y CALLE FRANCISCO C. MORALES, PROLONGACION OCTAVIO PAZ CALLE OYAMEL ENTRE CALLE ALEJANDRO AURA Y CALLE	-99.00681852	19.3688637
3062	DIF210402031361	Ciudad de México	Coyoacán	Coyoacán	CALLE OCOSINGO COLONIA CAFETALES, 04918 COYOACÁN, COYOACÁN CIUDAD DE MÉXICO ENTRE CALLE PANTEPEC Y CALLE YAJALEN, ENTRE CALLE PANTEPEC Y CALLE	-99.10908007	19.31220618
3063	DIF210402031362	Ciudad de México	Coyoacán	Coyoacán	CALLE ESCUINTLA COLONIA CAFETALES, 04918 COYOACÁN, COYOACÁN CIUDAD DE MÉXICO ENTRE CALLE CINTALAPA Y AVENIDA 3 ORIENTE ARMADA DE MÉXICO, SE ENCUENTRA ENTRE CALLE CINTALAPA Y AVENIDA 3 ORIENTE ARMADA DE MÉXICO	-99.1111586	19.31252681
3064	DIF210402042631	Ciudad de México	Iztapalapa	Iztapalapa	CALLE NEUROLOGOS COLONIA APATLACO, 09430 IZTAPALAPA, IZTAPALAPA CIUDAD DE MÉXICO ENTRE CALLE TLALOC Y AVENIDA CANAL DE APATLACO, CALLE NEUROLOGOS ENTRE CALLE TLALOC Y AVENIDA CANAL DE APATLACO COLONIA APATLACO CP. 09430	-99.11531712	19.37850884
3065	DIF210402025820	Ciudad de México	Iztapalapa	Iztapalapa	CALLE SUPERMANZANA 1 UNIDAD UNIDAD EJÉRCITO CONSTITUCIONALISTA, 09220 IZTAPALAPA, IZTAPALAPA CIUDAD DE MÉXICO ENTRE CALLE GENERAL ANTONIO DE LEÓN LOYOLA Y AVENIDA TELECOMUNICACIONES, CALLE SUPERMANZANA 1 ENTRE CALLE GENERAL	-99.05061431	19.38483891
3066	DIF210402025829	Ciudad de México	Iztapalapa	Iztapalapa	EJE VIAL 5 SUR PROLONGACIÓN MARCELINO BUENDÍA COLONIA CHINAMPAC DE JUÁREZ, 09208 IZTAPALAPA, IZTAPALAPA CIUDAD DE MÉXICO ENTRE AVENIDA ANILLO PERIFERICO CANAL DE SAN JUAN Y AVENIDA TELECOMUNICACIONES, EJE VIAL 5 SUR PROLONGACION	-99.05813639	19.37616147
3067	DIF210402025836	Ciudad de México	Iztapalapa	Iztapalapa	CALLE RADIODIFUSORA COLONIA CHINAMPAC DE JUÁREZ, 09208 IZTAPALAPA, IZTAPALAPA CIUDAD DE MÉXICO ENTRE AVENIDA ANILLO PERIFERICO CANAL DE SAN JUAN Y EJE VIAL 5 SUR PROLONGACIÓN MARCELINO BUENDÍA, CALLE RADIODIFUSORA ENTRE AV	-99.05825417	19.37384563
3068	DIF210402044505	Ciudad de México	Iztapalapa	Iztapalapa	AVENIDA REVOLUCIÓN SOCIAL COLONIA UNIDAD VICENTE GUERRERO, 09200 IZTAPALAPA, IZTAPALAPA CIUDAD DE MÉXICO ENTRE CALLE CRESENCIO MAGAÑA Y AVENIDA SAMUEL GOMPERTS, AVENIDA REVOLUCIÓN SOCIAL ENTRE CALLE CRESENCIO MAGAÑA Y AVENID	-99.0519148	19.3514573
3069	DIF210402028220	Ciudad de México	Coyoacán	Coyoacán	CALLE CALLE H COLONIA ALIANZA POPULAR REVOLUCIONARIA, 04800 COYOACÁN, COYOACÁN CIUDAD DE MÉXICO ENTRE CALLE G Y CALLE I, ENTRE CALLE G I	-99.12127252	19.31635191

#	FOLIO	ESTADO	MUNICIPIO	LOCALIDAD	DIRECCION	LONGITUD	LATITUD
3070	DIF210402028224	Ciudad de México	Iztapalapa	Iztapalapa	CALLE REFORMA FEDERAL REFORMA INDUSTRIAL, NATALIA PORTILLO, REFORMA LEGAL, REFORMA PETROLERA, REFORMA TEXTIL, REFORMA PATRONAL, 2DA CDA MELCHOR OCAMPO, MILTENCO COLONIA REFORMA POLÍTICA, 09730 IZTAPALAPA, IZTAPALAPA CIUDAD DE MÉX	-99.03401452	19.33754982
3071	DIF210402028225	Ciudad de México	Iztapalapa	Iztapalapa	CALLE MARGARITAS NICOLAS BRAVO FRANCISO VILLA, MARAVILLAS COLONIA LOMAS DE LA ESTANCIA, 09640 IZTAPALAPA, IZTAPALAPA CIUDAD DE MÉXICO ENTRE CALLE PEDREGAL Y CALLE VILLAHERMOSA, CALLE MARGARITAS NICOLAS BRAVO FRANCISO VILLA	-99.0136382	19.33055636
3072	DIF210402028230	Ciudad de México	Coyoacán	Coyoacán	CALLE B COLONIA ALIANZA POPULAR REVOLUCIONARIA, 04800 COYOACÁN, COYOACÁN CIUDAD DE MÉXICO ENTRE AVENIDA CANAL DE MIRAMONTES Y CALLE CENTRAL, ENTRE AVENIDA CANAL DE MIRAMONTES Y CALLE CENTRAL ANDADOR GARDENIA COLONIA LAS CRUCES, 10330 LA MAGDALENA CONTRERAS, LA MAGDALENA CONTRERAS CIUDAD DE MÉXICO ENTRE CALLE CANTERA Y CERRADA GARDENIA, ANDADOR GUANAJUATO EL SITIO DE LA OBRA SE ENCUENTRA A 400 METROS AL SUR DE LA	-99.12327664	19.31235989
3073	DIF210402028231	Ciudad de México	La Magdalena Contreras	La Magdalena Contreras	CALLE GUANABANA PEDREGAL UVAS, ZARZAMORA, ARANDANO, TAXCO, MARGARITA, HIDALGO, JOSE MERE DE LA FUENTE, CDA PUEBLA, COLONIA LOMAS DE LA ESTANCIA, 09640 IZTAPALAPA, IZTAPALAPA CIUDAD DE MÉXICO ENTRE CALLE GUANABANA Y AVENIDA DE L	-99.01540551	19.33233574
3074	DIF210402028237	Ciudad de México	Iztapalapa	Iztapalapa	ANDADOR 19 COLONIA ALIANZA POPULAR REVOLUCIONARIA, 04800 COYOACÁN, COYOACÁN CIUDAD DE MÉXICO ENTRE CALLE VIRGILIO URIBE Y CALLE TEPETLAPA, SE LOCALIZA ENTRE CALLE VIRGILIO URIBE Y CALLE TEPETLAPA	-99.11657789	19.31668422
3075	DIF210402028240	Ciudad de México	Coyoacán	Coyoacán	AVENIDA DEL PARQUE COLONIA AVANTE, 04460 COYOACÁN, COYOACÁN CIUDAD DE MÉXICO ENTRE CALLE DEL PARQUE Y CALLE RETORNO 45, ENTRE CALLES DEL PARQUE Y RETORNO 45	-99.13437154	19.32716151
3076	DIF210402028610	Ciudad de México	Coyoacán	Coyoacán	CALLE RETORNO 1 COLONIA AVANTE, 04460 COYOACÁN, COYOACÁN CIUDAD DE MÉXICO ENTRE CALZADA DE TLALPAN Y AVENIDA CANAL DE MIRAMONTES, SE LOCALIZA ENTRE CALZADA DE TLALPAN Y AVENIDA CANAL DE MIRAMONTES	-99.13965748	19.33392383
3077	DIF210402028613	Ciudad de México	Coyoacán	Coyoacán	CALLE TENIENTE JOSÉ AZUETA COLONIA AVANTE, 04460 COYOACÁN, COYOACÁN CIUDAD DE MÉXICO ENTRE AVENIDA DE LA VIRGEN Y CALLE PEDRO SAINZ DE BARANDA, ENTRE AVENIDA DE LA VIRGEN Y CALLE PEDRO SAINZ DE BARANDA	-99.12934556	19.32309397
3078	DIF210402028617	Ciudad de México	Coyoacán	Coyoacán	CALLE PIRAMIDE DE LA LUNA COLONIA AVANTE, 04460 COYOACÁN, COYOACÁN CIUDAD DE MÉXICO ENTRE CALZADA DE LA VIRGEN Y AVENIDA CANAL DE MIRAMONTES, ENTRE CALZADA DE LA VIRGEN Y AVENIDA CANAL DE MIRAMONTES	-99.13328257	19.3249443
3079	DIF210402028630	Ciudad de México	Coyoacán	Coyoacán	ANDADOR 15 ELVIRA VARGAS COLONIA CULHUACÁN CTM SECCIÓN X-A, 04480 COYOACÁN, COYOACÁN CIUDAD DE MÉXICO ENTRE CALLE MANUELA MEDINA Y CALZADA DE LAS BOMBAS, WE LOCALIZA ENTRE CALLE MANUELA MEDINA Y CALZADA DE LAS BOMBAS	-99.10615952	19.31174796
3080	DIF210402029012	Ciudad de México	Coyoacán	Coyoacán	CALLE ROSARIO CASTELLANOS COLONIA CULHUACÁN CTM SECCIÓN IX-A, 04909 COYOACÁN, COYOACÁN CIUDAD DE MÉXICO ENTRE CALLE ELVIRA VARGAS Y CALZADA DE LAS BOMBAS, SE LOCALIZA ENTRE CALLE ELVIRA VARGAS Y CALZADA DE LAS BOMBAS	-99.10462616	19.3104311
3081	DIF210402029022	Ciudad de México	Coyoacán	Coyoacán	CALLE SANTA MARIA COLONIA APATLACO, 09430 IZTAPALAPA, IZTAPALAPA CIUDAD DE MÉXICO ENTRE AVENIDA CANAL DE APATLACO Y CALLE C. TIZOC, CALLE SANTA MARIA ENTRE AVENIDA CANAL DE APATLACO Y CALLE C. TIZOC COLONIA APATLACO CP. 094	-99.11085845	19.37971838
3082	DIF210402042176	Ciudad de México	Iztapalapa	Iztapalapa	CALLE CACAHOATÁN COLONIA CAFETALES, 04918 COYOACÁN, COYOACÁN CIUDAD DE MÉXICO ENTRE CALLE ESCUINTLA Y CALLE IXTACOMITAN, SE LOCALIZA ENTRE CALLE ESCUINTLA Y CALLE IXTACOMITAN	-99.11192321	19.31224837
3083	DIF210402031363	Ciudad de México	Coyoacán	Coyoacán	CALLE IXHUATAN COLONIA CAFETALES, 04918 COYOACÁN, COYOACÁN CIUDAD DE MÉXICO ENTRE CALLE CINTALAPA Y CALLE IXTACOMITAN, ENTRE CALLE CINTALAPA Y CALLE IXTACOMITAN	-99.11159764	19.31209742
3084	DIF210402031364	Ciudad de México	Coyoacán	Coyoacán	CALLE AMATÁN COLONIA CAFETALES, 04918 COYOACÁN, COYOACÁN CIUDAD DE MÉXICO ENTRE CALLE PANTEPEC Y CALLE SIMOJOVEL, SE LOCALIZA ENTRE CALLE PANTEPEC Y CALLE SIMOJOVEL	-99.10922661	19.31500892
3085	DIF210402031365	Ciudad de México	Coyoacán	Coyoacán	CALLE YAJALEN COLONIA CAFETALES, 04918 COYOACÁN, COYOACÁN CIUDAD DE MÉXICO ENTRE CALLE OSTUACAN Y CALLE OCOSINGO, SE ENCUENTRA ENTRE CALLE OSTUACAN Y CALLE OCOSINGO	-99.10891091	19.31078022
3086	DIF210402031366	Ciudad de México	Coyoacán	Coyoacán	CALLE PANTEPEC COLONIA CAFETALES, 04918 COYOACÁN, COYOACÁN CIUDAD DE MÉXICO ENTRE CALLE AMATENANGO Y CALLE SILTEPEC, ENTRE CALLE AMATENANGO Y CALLE SILTEPEC	-99.109241	19.31333006
3087	DIF210402031369	Ciudad de México	Coyoacán	Coyoacán	CALLE SILTEPEC COLONIA CAFETALES, 04918 COYOACÁN, COYOACÁN CIUDAD DE MÉXICO ENTRE CALLE AMATENANGO Y CALLE YAJALEN, SE LOCALIZAN ENTRE CALLE AMATENANGO Y CALLE YAJALEN	-99.10893791	19.31264578
3088	DIF210402031370	Ciudad de México	Coyoacán	Coyoacán	CALLE MEDITERRÁNEO COLONIA EL ROSEDAL, 04330 COYOACÁN, COYOACÁN CIUDAD DE MÉXICO ENTRE CALLE PACIFICO Y CALLE VICENTE GARCÍA TORRES, ENTRE CALLE PACIFICO Y CALLE VICENTE GARCÍA TORRES	-99.15370409	19.34220039
3089	DIF210402031372	Ciudad de México	Coyoacán	Coyoacán	AVENIDA PACÍFICO COLONIA EL ROSEDAL, 04330 COYOACÁN, COYOACÁN CIUDAD DE MÉXICO ENTRE CALLE MEDITERRÁNEO Y AVENIDA MIGUEL ÁNGEL QUEVEDO, SE ENCUENTRA ENTRE CALLE MEDITERRÁNEO Y AVENIDA MIGUEL ÁNGEL QUEVEDO	-99.15188961	19.33940121
3090	DIF210402031373	Ciudad de México	Coyoacán	Coyoacán	CALLE SANTA CECILIA COLONIA CAFETALES, 04918 COYOACÁN, COYOACÁN CIUDAD DE MÉXICO ENTRE CALLE AMATENANGO Y CALLE TEPETLAPA, SE LOCALIZA ENTRE LA CALLE AMATENANGO Y CALLE TEPETLAPA	-99.10770714	19.31400085
3091	DIF210402031374	Ciudad de México	Coyoacán	Coyoacán	BOULEVARD DE LAS ROSAS COLONIA EL ROSEDAL, 04330 COYOACÁN, COYOACÁN CIUDAD DE MÉXICO ENTRE CALLE OHIO Y CALLE RUISEÑOS, ENTRE CALLE OHIO Y CALLE RUISEÑOS	-99.15003638	19.34131285
3092	DIF210402031376	Ciudad de México	Coyoacán	Coyoacán			

#	FOLIO	ESTADO	MUNICIPIO	LOCALIDAD	DIRECCION	LONGITUD	LATITUD
3093	DIF210402031377	Ciudad de México	Coyoacán	Coyoacán	CALLE HACIENDA DE LA FLOR COLONIA VILLA QUIETUD, 04960 COYOACÁN, COYOACÁN CIUDAD DE MÉXICO ENTRE CALLE HACIENDA TORRECILLAS Y CALLE HACIENDA XALPA, SE ENCUENTRA ENTRE CALLE HACIENDA TORRECILLAS Y CALLE HACIENDA XALPA	-99.10459624	19.3020894
3094	DIF210402031380	Ciudad de México	Coyoacán	Coyoacán	CALLE LOS PINOS COLONIA EL ROSEDAL, 04330 COYOACÁN, COYOACÁN CIUDAD DE MÉXICO ENTRE CALLE PACIFICO Y AVENIDA DEL RASTRO, ENTRE CALLE PACIFICO Y AVENIDA DEL RASTRO	-99.1498969	19.33869594
3095	DIF210402031381	Ciudad de México	Coyoacán	Coyoacán	CALLE ALONDRA COLONIA EL ROSEDAL, 04330 COYOACÁN, COYOACÁN CIUDAD DE MÉXICO ENTRE CALLE OHIO Y CALLE QUETZAL, SE LOCALIZA ENTRE CALLE OHIO Y CALLE QUETZAL	-99.15005819	19.34014107
3096	DIF210402033724	Ciudad de México	Milpa Alta	Villa Milpa Alta	AVENIDA TLAXCALA NORTE COLONIA SANTA MARTHA, 12000 VILLA MILPA ALTA, MILPA ALTA CIUDAD DE MÉXICO ENTRE CALLE SINALOA Y CALLE APIZACO, SE PUEDE ACCEDER POR BOULEVARD NUEVO LEÓN PUENTE APROXIMADAMENTE A LA ALTURA DEL CENTRO C	-99.030063	19.204548
3097	DIF210402025846	Ciudad de México	Iztapalapa	Iztapalapa	CALLE 21 DE MARZO DE 1880 COLONIA CHINAMPAC DE JUÁREZ, 09208 IZTAPALAPA, IZTAPALAPA CIUDAD DE MÉXICO ENTRE CALLE DEL ISSSTE Y CALLE GRAN DECADA NACIONAL, CALLE 21 DE MARZO DE 1880 ENTRE CALLE DEL ISSSTE Y CALLE GRAN DÉCADA	-99.04345155	19.38654708
3098	DIF210402025849	Ciudad de México	Iztapalapa	Iztapalapa	AVENIDA TELECOMUNICACIONES COLONIA CHINAMPAC DE JUÁREZ, 09208 IZTAPALAPA, IZTAPALAPA CIUDAD DE MÉXICO ENTRE EJE VIAL 5 SUR PROLONGACION MARCELINO BUENDÍA Y CALLE RADIODIFUSORA, AVENIDA TELECOMUNICACIONES ENTRE EJE VIAL 5 S	-99.05522227	19.37441181
3099	DIF210402025852	Ciudad de México	Iztapalapa	Iztapalapa	CALLE 12 COLONIA CHINAMPAC DE JUÁREZ, 09208 IZTAPALAPA, IZTAPALAPA CIUDAD DE MÉXICO ENTRE AVENIDA 4 PONIENTE Y BOULEVARD 1, CALLE 12 ENTRE AVENIDA 4 PONIENTE Y BOULEVARD 1 COLONIA CHINÁMPAC DE JUÁREZ CP. 09208 IZTAPALAPA C	-99.04994943	19.37249324
3100	DIF210402025858	Ciudad de México	Iztapalapa	Iztapalapa	CALLE SUR 77 SUR 77A SUR 79A. AV AMACUZAC CONMUTADOR, LADA AMPLIACION SINATEL, 09470 IZTAPALAPA, IZTAPALAPA CIUDAD DE MÉXICO ENTRE EJE VIAL 7 SUR MUNICIPIO LIBRE Y AVENIDA RÍO CHURUBUSCO, CALLE SUR 77 SUR 77A SUR 79A. AV A	-99.12999493	19.36463553
3101	DIF210402025861	Ciudad de México	Iztapalapa	Iztapalapa	CALLE HUMBERTO TAMAYO Y EJE 5 SUR PROL. MARCELINO BUENDIA COLONIA CHINAMPAC DE JUÁREZ, 09208 IZTAPALAPA, IZTAPALAPA CIUDAD DE MÉXICO ENTRE CALLE PLUTARCO ELIAS CALLES Y EJE VIAL 5 SUR PROL. MARCELINO BUENDIA, CALLE HUMBERTO	-99.04542867	19.3761804
3102	DIF210402025863	Ciudad de México	Iztapalapa	Iztapalapa	CALLE EMILIO AZCARRAGA VIDAURRETA COLONIA CHINAMPAC DE JUÁREZ, 09208 IZTAPALAPA, IZTAPALAPA CIUDAD DE MÉXICO ENTRE CALLE ENRIQUE CONTEL Y EJE VIAL 7 ORIENTE GUELATAO, CALLE EMILIO AZCARRAGA VIDAURRETA ENTRE CALLE ENRIQUE C	-99.04099144	19.38537905
3103	DIF210402028244	Ciudad de México	Iztapalapa	Iztapalapa	CERRADA TURITZIO MIRADOR, RUBÉN DARÍO, AND ÁLAMOS, 2DA CDA CALDERÓN DE LA BARCA, JACARANDAS, SANTA MÓNICA, SANTA ELENA COLONIA PALMITAS, 09670 IZTAPALAPA, IZTAPALAPA CIUDAD DE MÉXICO ENTRE CALLE DEL BRONCE Y CALLE SANTA MARÍA D	-99.02420671	19.33348106
3104	DIF210402028245	Ciudad de México	Coyoacán	Coyoacán	CALLE J COLONIA ALIANZA POPULAR REVOLUCIONARIA, 04800 COYOACÁN, COYOACÁN CIUDAD DE MÉXICO ENTRE CALLE CENTRAL Y AVENIDA CANAL DE MIRAMONTES, ENTRE CALLE CENTRAL Y AVENIDA CANAL DE MIRAMONTES	-99.1202169	19.31607727
3105	DIF210402028253	Ciudad de México	Iztapalapa	Iztapalapa	CALLE MIGUEL HIDALGO JOSE MARIA MORELOS Y PAVON COLONIA DESARROLLO URBANO QUETZALCOATL, 09700 IZTAPALAPA, IZTAPALAPA CIUDAD DE MÉXICO ENTRE CALLE VILLA GENERAL MITRE Y AVENIDA VILLA FRANQUEZA, CALLE MIGUEL HIDALGO JOSE MARI	-99.03456856	19.32364124
3106	DIF210402028254	Ciudad de México	Coyoacán	Coyoacán	CALLE A COLONIA ALIANZA POPULAR REVOLUCIONARIA, 04800 COYOACÁN, COYOACÁN CIUDAD DE MÉXICO ENTRE AVENIDA 2 ORIENTE HEROICA ESCUELA NAVAL MILITAR Y CALLE D, SE LOCALIZA ENTRE EJE 2 ORIENTE HEROICA ESCUELA NAVAL MILITAR Y CAL	-99.12391834	19.31575665
3107	DIF210402028256	Ciudad de México	Coyoacán	Coyoacán	AVENIDA 3 ORIENTE ARMADA DE MEXICO COLONIA ALIANZA POPULAR REVOLUCIONARIA, 04800 COYOACÁN, COYOACÁN CIUDAD DE MÉXICO ENTRE AVENIDA 3 ORIENTE ARMADA DE MEXICO Y CALLE TEPETLAPA, ENTRE AVENIDA 3 ORIENTE ARMADA DE MEXICO Y CA	-99.12423023	19.31719384
3108	DIF210402028257	Ciudad de México	Iztapalapa	Iztapalapa	CALLE VIOLETA CANTERA GUANABANA, JOSÉ MARIA MORELOS Y PAVON COLONIA XALPA, 09640 IZTAPALAPA, IZTAPALAPA CIUDAD DE MÉXICO ENTRE CALLE MAGNOLIA Y CALLE CLAVEL, CALLE VIOLETA CANTERA GUANABANA JOSÉ MARIA MORELOS Y PAVON ENTRE	-99.02029259	19.33792625
3109	DIF210402028258	Ciudad de México	Iztapalapa	Iztapalapa	CALLE 12 OCTUBRE 21 MARZO COLONIA PALMITAS, 09670 IZTAPALAPA, IZTAPALAPA CIUDAD DE MÉXICO ENTRE CALLE 10 DE MAYO Y CALLE 5 DE MAYO, CALLE 12 OCTUBRE 21 MARZO ENTRE CALLE 10 DE MAYO Y CALLE 5 DE MAYO COLONIA PALMITAS CP. 096	-99.02695762	19.33365078
3110	DIF210402028262	Ciudad de México	Coyoacán	Coyoacán	CALLE PEDRO SAINZ DE BARANDA COLONIA ALIANZA POPULAR REVOLUCIONARIA, 04800 COYOACÁN, COYOACÁN CIUDAD DE MÉXICO ENTRE AVENIDA 2 ORIENTE HEROICA ESCUELA NAVAR MILITAR Y CALLE RAMON ARRIAGA ACEVES, ENTRE AVENIDA 2 ORIENTE HER	-99.12552399	19.31937131
3111	DIF210402028263	Ciudad de México	Coyoacán	Coyoacán	CALLE K COLONIA ALIANZA POPULAR REVOLUCIONARIA, 04800 COYOACÁN, COYOACÁN CIUDAD DE MÉXICO ENTRE CALLE H Y AVENIDA CENTRAL, SE LOCALIZA ENTRE AVENIDA CENTRAL Y CALLE H	-99.12055688	19.31363903

#	FOLIO	ESTADO	MUNICIPIO	LOCALIDAD	DIRECCION	LONGITUD	LATITUD
3112	DIF210402028266	Ciudad de México	Iztapalapa	Iztapalapa	CALLE LÁZARO CÁRDENAS FRESNO, EMILIANO ZAPATA, MARGARITA MAZA DE JUÁREZ, TEATINOS, CDA DE LAS FLORES, SANTA MARÍA DE GUADALUPE, COLOSIO COLONIA CITLALLI, 09660 IZTAPALAPA, IZTAPALAPA CIUDAD DE MÉXICO ENTRE CALLE LAS LAJAS Y CAL	-99.02291631	19.33841557
3113	DIF210402028267	Ciudad de México	Iztapalapa	Iztapalapa	EJE VIAL 8 SUR CALZ ERMITA IZTAPALAPA LAS PEÑAS CIRUELA TEJOCOTE CHABACANO MANZANA BUGAMBILIA LAIKA FRESA MANDARINA, COLONIA XALPA, 09640 IZTAPALAPA, IZTAPALAPA CIUDAD DE MÉXICO ENTRE CALLE FRESNO Y CALLE PISCIS, EJE VIAL 8	-99.01769226	19.34056394
3114	DIF210402028635	Ciudad de México	Coyoacán	Coyoacán	CALLE PIEDRA DEL SOL COLONIA AVANTE, 04460 COYOACÁN, COYOACÁN CIUDAD DE MÉXICO ENTRE AVENIDA SANTA ANA Y CALZADA DE LA VIRGEN, SE LOCALIZA ENTRE AVENIDA SANTA ANA Y CALZADA DE LA VIRGEN	-99.13305113	19.32886083
3115	DIF210402028648	Ciudad de México	Coyoacán	Coyoacán	CALLE PIRAMIDE DEL SOL COLONIA AVANTE, 04460 COYOACÁN, COYOACÁN CIUDAD DE MÉXICO ENTRE CALLE TEPETLAPA Y CALLE COLISEO ROMANO, ENTRE CALLES TEPETLAPA Y COLISEO ROMANO	-99.1130145	19.31524469
3116	DIF210402028649	Ciudad de México	Coyoacán	Coyoacán	AVENIDA SANTA ANA COLONIA AVANTE, 04460 COYOACÁN, COYOACÁN CIUDAD DE MÉXICO ENTRE CALLE ANTONIO ARIAS B. Y CALLE EJIDO MEXICALTZINGO, SE LOCALIZA ENTRE CALLE EJIDO MEXICALTZINGO Y CALLE ANTONIO ARIAS B.	-99.13001487	19.32970113
3117	DIF210402028659	Ciudad de México	Coyoacán	Coyoacán	CALLE EUSEBIO ROSAS DE LA ROSA COLONIA AVANTE, 04460 COYOACÁN, COYOACÁN CIUDAD DE MÉXICO ENTRE CALZADA DE LA VIRGEN Y AVENIDA SANTA ANA, SE ENCUENTRA ENTRE CALZADA DE LA VIRGEN Y AVENIDA SANTA ANA	-99.13056776	19.32784167
3118	DIF210402029043	Ciudad de México	Coyoacán	Coyoacán	ANDADOR 2 ROSARIO CASTELLANOS COLONIA CULHUACÁN CTM SECCIÓN IX-A, 04909 COYOACÁN, COYOACÁN CIUDAD DE MÉXICO ENTRE CALLE PRIMER RETORNO ELVIRA VARGAS Y CALZADA DE LAS BOMBAS, SE LOCALIZA ENTRE CALLE PRIMER RETORNO ELVIRA VA	-99.10390646	19.31004565
3119	DIF210402042192	Ciudad de México	Iztapalapa	Iztapalapa	CALLE CONTADORES COLONIA NUEVA ROSITA, 09420 IZTAPALAPA, IZTAPALAPA CIUDAD DE MÉXICO ENTRE CALLE DEL ROSAL Y CALLE TOPOGRAFOS, CALLE CONTADORES ENTRE CALLE DEL ROSAL Y CALLE TOPOGRAFOS COLONIA NUEVA ROSITA CP. 09420 IZTAPAL	-99.1073571	19.37691928
3120	DIF210402042199	Ciudad de México	Iztapalapa	Iztapalapa	CALLE BAJA CALIFORNIA COLONIA ACULCO, 09410 IZTAPALAPA, IZTAPALAPA CIUDAD DE MÉXICO ENTRE EJE VIAL EJE 5 SUR STA. MARIA LA PURISIMA Y CALLE DEL ROSAL, CALLE BAJA CALIFORNIA ENTRE EJE VIAL EJE 5 SUR STA. MARIA LA PURISIMA Y	-99.10330316	19.37766382
3121	DIF210402042203	Ciudad de México	Iztapalapa	Iztapalapa	CALLE FILOSOFOS COLONIA JARDINES DE CHURUBUSCO, 09410 IZTAPALAPA, IZTAPALAPA CIUDAD DE MÉXICO ENTRE CALLE DEL ROSAL Y EJE VIAL EJE 6 SUR TRABAJADOREAS SOCIALES, CALLE FILOSOFOS ENTRE CALLE DEL ROSAL Y EJE VIAL EJE 6 SUR TRA	-99.10676256	19.37540072
3122	DIF210402033729	Ciudad de México	Milpa Alta	Villa Milpa Alta	AVENIDA VERACRUZ COLONIA SANTA CRUZ, 12000 VILLA MILPA ALTA, MILPA ALTA CIUDAD DE MÉXICO ENTRE CALLE LOS ENCINOS Y CALLE JALAPA, CERRADA SEGUNDA JALAPA SE PUEDE ACCEDER POR BOULEVARD NUEVO LEON PUENTE APROXIMADAMENTE A LA ALT	-99.019165	19.204186
3123	DIF210402025866	Ciudad de México	Iztapalapa	Iztapalapa	CALLE HUMBERTO G TAMAYO COLONIA CHINAMPAC DE JUÁREZ, 09208 IZTAPALAPA, IZTAPALAPA CIUDAD DE MÉXICO ENTRE CALLE RUBEN ZEPEDA DOVELO Y AVENIDA TELECOMUNICACIONES, CALLE HUMBERTO G TAMAYO ENTRE CALLE RUBEN ZEPEDA DOVELO Y AVEN	-99.05248477	19.37838855
3124	DIF210402025869	Ciudad de México	Iztapalapa	Iztapalapa	CALLE CARLOS GARCIA COLONIA RENOVACIÓN, 09209 IZTAPALAPA, IZTAPALAPA CIUDAD DE MÉXICO ENTRE CALLE 4 Y, CALLE CARLOS GARCIA ESQUINA CON CALLE 4COLONIA RENOVACIÓN CP. 09209 IZTAPALAPA IZTAPALAPA CIUDAD DE MÉXICO	-99.04837766	19.36987629
3125	DIF210402025872	Ciudad de México	Iztapalapa	Iztapalapa	CALLE EMILIO AZCARRAGA VIDAURRETA 18 DE JULIO DE1872 COLONIA CHINAMPAC DE JUÁREZ, 09208 IZTAPALAPA, IZTAPALAPA CIUDAD DE MÉXICO ENTRE CALLE ENRIQUE CONTEL Y CALZADA IGNACIO ZARAGOZA, CALLE EMILIO AZCARRAGA VIDAURRETA 18 DE	-99.04109604	19.38567874
3126	DIF210402025875	Ciudad de México	Iztapalapa	Iztapalapa	CALLE HUMBERTO G TAMAYO COLONIA CHINAMPAC DE JUÁREZ, 09208 IZTAPALAPA, IZTAPALAPA CIUDAD DE MÉXICO ENTRE CALLE RUBEN ZEPEDA DOVELO Y CALLE CADENA AZUL, CALLE HUMBERTO G TAMAYO ENTRE CALLE RUBEN ZEPEDA DOVELO Y CALLE CADENA	-99.05166259	19.37723617
3127	DIF210402025876	Ciudad de México	Iztapalapa	Iztapalapa	CALLE CADENA AZUL COLONIA CHINAMPAC DE JUÁREZ, 09208 IZTAPALAPA, IZTAPALAPA CIUDAD DE MÉXICO ENTRE CALLE COMUNAL Y EJE VIAL 5 SUR PROL. MARCELINO BUENDIA, CALLE CADENA AZUL ENTRE CALLE COMUNAL Y EJE VIAL 5 SUR PROL. MARCELI	-99.0565641	19.37432372
3128	DIF210402025878	Ciudad de México	Iztapalapa	Iztapalapa	CALLE CALLE 3 AZCARRAGA VIDAURRETA COLONIA CHINAMPAC DE JUÁREZ, 09208 IZTAPALAPA, IZTAPALAPA CIUDAD DE MÉXICO ENTRE CALLE ENRIQUE CONTEL Y CALLE GRAN DECADA NACIONAL, CALLE 3 AZCARRAGA VIDAURRETA ENTRE CALLE ENRIQUE CONTEL	-99.04175767	19.38178202
3129	DIF210402025879	Ciudad de México	Iztapalapa	Iztapalapa	CALLE DENTRO DE UNIDAD HABITACIONAL COLONIA CHINAMPAC DE JUÁREZ, 09208 IZTAPALAPA, IZTAPALAPA CIUDAD DE MÉXICO ENTRE EJE VIAL 5 SUR PROL. MARCELINO BUENDIA Y, CALLE DENTRO DE UNIDAD HABITACIONAL ESQUINA CON EJE VIAL 5 SUR	-99.05299553	19.37390694
3130	DIF210402025882	Ciudad de México	Iztapalapa	Iztapalapa	BOULEVARD 4 PONIENTE 3 PONIENTE AV 2 AV 4 6 PONIENTE, COLONIA RENOVACIÓN, 09209 IZTAPALAPA, IZTAPALAPA CIUDAD DE MÉXICO ENTRE CALLE 4 Y CALLE 3, BOULEVARD 4 PONIENTE 3 PONIENTE AV 2 AV 4 6 PONIENTE ENTRE CALLE 4 Y CALLE 3 C	-99.05009145	19.36858117
3131	DIF210402028272	Ciudad de México	Coyoacán	Coyoacán	CALLE R COLONIA ALIANZA POPULAR REVOLUCIONARIA, 04800 COYOACÁN, COYOACÁN CIUDAD DE MÉXICO ENTRE CALLE ORIENTAL Y CALLE CENTRAL, ENTRE CALLE ORIENTAL Y CALLE CENTRAL	-99.11763564	19.31500985

#	FOLIO	ESTADO	MUNICIPIO	LOCALIDAD	DIRECCION	LONGITUD	LATITUD
3132	DIF210402028277	Ciudad de México	Coyoacán	Coyoacán	CALLE 30 COLONIA ALIANZA POPULAR REVOLUCIONARIA, 04800 COYOACÁN, COYOACÁN CIUDAD DE MÉXICO ENTRE CALLE VIRGILIO URIBE Y AVENIDA 3 ORIENTE ARMADA DE MEXICO, ENTRE CALLE VIRGILO URIBE Y AVENIDA 3 ORIENTE ARMADA DE MEXICO	-99.11229976	19.31704197
3133	DIF210402028278	Ciudad de México	Iztapalapa	Iztapalapa	CALLE CAPULIN ARBOL SOLO PRINCIPAL MINA DE PLATA CANCER COYOL CHABACANO COLONIA XALPA, 09640 IZTAPALAPA, IZTAPALAPA CIUDAD DE MÉXICO ENTRE CALLE TRIGO Y CALLE LEO, CALLE CAPULIN ARBOL SOLO PRINCIPAL MINA DE PLATA CANCER COY	-99.01620276	19.34426978
3134	DIF210402028279	Ciudad de México	Coyoacán	Coyoacán	CALLE O COLONIA ALIANZA POPULAR REVOLUCIONARIA, 04800 COYOACÁN, COYOACÁN CIUDAD DE MÉXICO ENTRE CALLE Q Y AVENIDA CENTRAL, SE LOCALIZA ENTRE CALLE O Y AVENIDA CENTRAL	-99.11820318	19.31379043
3135	DIF210402028281	Ciudad de México	Coyoacán	Coyoacán	CALLE 26 COLONIA ALIANZA POPULAR REVOLUCIONARIA, 04800 COYOACÁN, COYOACÁN CIUDAD DE MÉXICO ENTRE CALLE VIRGILIO URIBE Y CALLE TEPETLAPA, ENTRE CALLE VIRGILO URIBE Y CALLE TEPETLAPA	-99.11382329	19.31652562
3136	DIF210402028283	Ciudad de México	Iztapalapa	Iztapalapa	CALLE REFORMA URBANA REFORMA POLÍTICA, REFORMA DEPORTIVA, REFORMA JUVENIL, REFORMA EDUCATIVA, REFORMA LABORAL COLONIA REFORMA POLÍTICA, 09730 IZTAPALAPA, IZTAPALAPA CIUDAD DE MÉXICO ENTRE EJE VIAL 8 SUR CALZ. ERMITA IZTAPALAPA	-99.03028217	19.34147449
3137	DIF210402028285	Ciudad de México	Coyoacán	Coyoacán	ANDADOR 12 COLONIA ALIANZA POPULAR REVOLUCIONARIA, 04800 COYOACÁN, COYOACÁN CIUDAD DE MÉXICO ENTRE CALLE TEPETLAPA Y AVENIDA VIRGILIO URIBE, SE LOCALIZA ENTRE CALLE TEPETLAPA Y AVENIDA VIRGILIO URIBE	-99.11989163	19.31687347
3138	DIF210402028288	Ciudad de México	Iztapalapa	Iztapalapa	CALLE MAIZ ITZCOATL COLONIA XALPA, 09640 IZTAPALAPA, IZTAPALAPA CIUDAD DE MÉXICO ENTRE CALLE FRIJOL Y AVENIDA PRIMAVERA, CALLE MAIZ ITZCOATL ENTRE CALLE FRIJOL Y AVENIDA PRIMAVERA COLONIA XALPA CP. 09640 IZTAPALAPA CIUDAD D	-99.01669902	19.34793656
3139	DIF210402028290	Ciudad de México	La Magdalena Contreras	La Magdalena Contreras	ANDADOR BUGAMBILIA COLONIA EL ERMITAÑO, 10660 LA MAGDALENA CONTRERAS, LA MAGDALENA CONTRERAS CIUDAD DE MÉXICO ENTRE CERRADA LA PAZ Y CALLE LAS FLORES, ANDADOR HORTENSIA LA OBRA SE REALIZARÁ EN LOS ANDADORES BUGAMBILIAS ALCAT	-99.26494644	19.30150228
3140	DIF210402028673	Ciudad de México	Coyoacán	Coyoacán	CALLE EJIDO DE SAN FRANCISCO CULHUACÁN COLONIA AVANTE, 04460 COYOACÁN, COYOACÁN CIUDAD DE MÉXICO ENTRE CALLE LUIS MORALES Y AVENIDA SANTA ANA, SE LOCALIZA ENTRE CALLE LUIS MORALES Y AVENIDA SANTA ANA	-99.12863624	19.32855375
3141	DIF210402028677	Ciudad de México	Coyoacán	Coyoacán	AVENIDA XOTEPINGO COLONIA AVANTE, 04460 COYOACÁN, COYOACÁN CIUDAD DE MÉXICO ENTRE CALZADA DE TLALPAN Y AVENIDA CANAL DE MIRAMONTES, ENTRE CALZADA DE TLALPAN Y AVENIDA CANAL DE MIRAMONTES	-99.13823201	19.32833299
3142	DIF210402028679	Ciudad de México	Coyoacán	Coyoacán	AVENIDA CANAL DE MIRAMONTES COLONIA AVANTE, 04460 COYOACÁN, COYOACÁN CIUDAD DE MÉXICO ENTRE CALZADA DE LA VIRGEN Y CALLE DEL PARQUE, SE LOCALIZA ENTRE CALZADA DE LA VIRGEN Y CALLE DEL PARQUE	-99.13673153	19.32862614
3143	DIF210402029066	Ciudad de México	Coyoacán	Coyoacán	CALLE SEGUNDO RETORNO ROSARIO CASTELLANOS COLONIA CULHUACÁN CTM SECCIÓN IX-A, 04909 COYOACÁN, COYOACÁN CIUDAD DE MÉXICO ENTRE CALZADA DE LAS BOMBAS Y CALLE ELVIRA VARGAS, SE LOCALIZA ENTRE CALZADA DE LAS BOMBAS Y CALLE ELV	-99.10405666	19.30972291
3144	DIF210402029074	Ciudad de México	Coyoacán	Coyoacán	CALLE MANUELA MEDINA COLONIA CULHUACÁN CTM SECCIÓN X-A, 04480 COYOACÁN, COYOACÁN CIUDAD DE MÉXICO ENTRE CALLE ELVIRA VARGAS Y CALZADA DE LAS BOMBAS, SE LOCALIZA ENTRE CALLE ELVIRA VARGAS Y CALZADA DE LAS BOMBAS	-99.10772027	19.31153189
3145	DIF210402042216	Ciudad de México	Iztapalapa	Iztapalapa	AVENIDA AMACUZAC COLONIA SAN ANDRÉS TETEPILCO, 09440 IZTAPALAPA, IZTAPALAPA CIUDAD DE MÉXICO ENTRE AVENIDA EMILIANO CARRANZA Y EJE VIAL EJE 7 SUR MUNICIPIO LIBRE, AVENIDA AMACUZAC ENTRE AVENIDA EMILIANO CARRANZA Y EJE VIAL	-99.12761197	19.36871555
3146	DIF210402042225	Ciudad de México	Iztapalapa	Iztapalapa	CALLE PLAYA TECOLUTLA COLONIA EL RETOÑO, 09440 IZTAPALAPA, IZTAPALAPA CIUDAD DE MÉXICO ENTRE EJE VIAL EJE 6 SUR PLAYA PIE DE LA CUESTA Y CIRCUITO AVENIDA RIO CHURUBUSCO, CALLE PLAYA TECOLUTLA ENTRE EJE VIAL EJE 6 SUR PLAYA	-99.12679031	19.37446825
3147	DIF210402043847	Ciudad de México	Iztapalapa	Iztapalapa	CALLE 1RA ANGEL PÉREZ COLONIA UNIDAD VICENTE GUERRERO, 09200 IZTAPALAPA, IZTAPALAPA CIUDAD DE MÉXICO ENTRE EJE VIAL 6 SUR LUIS MENDEZ Y CERRADA ANGEL PÉREZ, CALLE 1RA ANGEL PÉREZ ENTRE EJE VIAL 6 SUR LUIS MENDEZ Y CERRADA A	-99.05855508	19.36246915
3148	DIF210402043866	Ciudad de México	Iztapalapa	Iztapalapa	CALLE RÍO NILO COLONIA LOMAS DE SAN LORENZO, 09780 IZTAPALAPA, IZTAPALAPA CIUDAD DE MÉXICO ENTRE AVENIDA REFORMA Y PERIFERICO ANILLO PERIFÉRICO CANAL DE GARAY, CALLE RÍO NILO ENTRE AVENIDA REFORMA Y ANILLO PERIFÉRICO CANAL	-99.06620898	19.3250583
3149	DIF210402025893	Ciudad de México	Iztapalapa	Iztapalapa	AVENIDA DE LAS TORRES 2DA PONIENTE 1RA PONIENTE AV 3 6A CARLOS L GRACIDAS CALLE 6 COLONIA RENOVACIÓN, 09209 IZTAPALAPA, IZTAPALAPA CIUDAD DE MÉXICO ENTRE AVENIDA 4 Y EJE VIAL 6 SUR LUIS MENDEZ, AVENIDA DE LAS TORRES 2DA PON	-99.04974563	19.364441
3150	DIF210402025895	Ciudad de México	Iztapalapa	Iztapalapa	CALLE DENTRO DE UNIDAD HABITACIONAL COLONIA CHINAMPAC DE JUÁREZ, 09208 IZTAPALAPA, IZTAPALAPA CIUDAD DE MÉXICO ENTRE CALLE ROSARIO CASTELLANOS Y CALLE RADIODIFUSORA, CALLE DENTRO DE UNIDAD HABITACIONAL ENTRE CALLE ROSARIO C	-99.05174846	19.37160778
3151	DIF210402025903	Ciudad de México	Iztapalapa	Iztapalapa	CALLE CENTRAL Y SUPER MANZANA 2 COLONIA UNIDAD EJÉRCITO CONSTITUCIONALISTA, 09220 IZTAPALAPA, IZTAPALAPA CIUDAD DE MÉXICO ENTRE CALLE CONSTITUCIÓN DE APATZINGAN Y AVENIDA UNIVERSIDAD, CALLE CENTRAL Y SÚPER MANZANA 2 COLONI	-99.0543359	19.38565896

#	FOLIO	ESTADO	MUNICIPIO	LOCALIDAD	DIRECCION	LONGITUD	LATITUD
3152	DIF210402025904	Ciudad de México	Iztapalapa	Iztapalapa	CALLE AGUSTÍN MELGAR C ORTEGA, LEONARDO VILCHIS, HERMENEGILDO GALEANA, BENITO MIRANDA, BRAULIO DÁVILA COLONIA LAS PEÑAS, 09750 IZTAPALAPA, IZTAPALAPA CIUDAD DE MÉXICO ENTRE CALLE CANAL DE PANAMÁ Y CALLE BENITO MIRANDA, CAL	-99.05026697	19.33545376
3153	DIF210402025905	Ciudad de México	Iztapalapa	Iztapalapa	CALLE CADENA AZUL COLONIA CHINAMPAC DE JUÁREZ, 09208 IZTAPALAPA, IZTAPALAPA CIUDAD DE MÉXICO ENTRE CERRADA FUERZA Y UNIDAD Y EJE VIAL 5 SUR PROLONGACIÓN MARCELINO BUENDÍA, CALLE CADENA AZUL ENTRE CERRADA FUERZA Y UNIDAD Y E	-99.05368827	19.37652364
3154	DIF210402028293	Ciudad de México	Iztapalapa	Iztapalapa	CALLE PALMITAS REFORMA EJECUTIVA, REFORMA ELECTORAL, REFORMA JUDICIAL COLONIA REFORMA POLÍTICA, 09730 IZTAPALAPA, IZTAPALAPA CIUDAD DE MÉXICO ENTRE EJE VIAL 8 SUR CALZ. ERMITA IZTAPALAPA Y CALLE PALMITAS, CALLE PALMITAS REF	-99.02779751	19.34036664
3155	DIF210402028294	Ciudad de México	Coyoacán	Coyoacán	AVENIDA 2 ORIENTE HEROICA ESCUELA NAVAL MILITAR COLONIA ALIANZA POPULAR REVOLUCIONARIA, 04800 COYOACÁN, COYOACÁN CIUDAD DE MÉXICO ENTRE CALLE DE LA VIRGEN Y CALLE TEPETLAPA, ENTRE CALLE DE LA VIRGEN Y CALLE TEPETLAPA	-99.1242946	19.31891505
3156	DIF210402028300	Ciudad de México	La Magdalena Contreras	La Magdalena Contreras	ANDADOR OCOTE COLONIA LA CARBONERA, 10640 LA MAGDALENA CONTRERAS, LA MAGDALENA CONTRERAS CIUDAD DE MÉXICO ENTRE CALLE AYLE Y ANDADOR CEDRO, CALLE CANAL LA OBRA SE REALIZARÁ EN LOS SIGUIENTES ANDADORES ANDADOR OCOTEANDADOR DU	-99.25656393	19.30233597
3157	DIF210402028301	Ciudad de México	Coyoacán	Coyoacán	ANDADOR 18 COLONIA ALIANZA POPULAR REVOLUCIONARIA, 04800 COYOACÁN, COYOACÁN CIUDAD DE MÉXICO ENTRE CALLE TEPETLAPA Y AVENIDA VIRGILIO URIBE, SE LOCALIZA ENTRE CALLE TEPETLAPA Y AVENIDA VIRGILIO URIBE	-99.11694997	19.31651095
3158	DIF210402028302	Ciudad de México	Iztapalapa	Iztapalapa	CALLE VICENTE GONZALO AV POZOS COLONIA LOMAS DE SANTA CRUZ, 09709 IZTAPALAPA, IZTAPALAPA CIUDAD DE MÉXICO ENTRE AVENIDA VILLA FRANQUEZA Y CALLE VILLA PROLPOZOS, CALLE VICENTE GONZALO AV POZOS ENTRE AVENIDA VILLA FRANQUEZA Y	-99.03640289	19.32607069
3159	DIF210402028311	Ciudad de México	Coyoacán	Coyoacán	CALLE 8 COLONIA ALIANZA POPULAR REVOLUCIONARIA, 04800 COYOACÁN, COYOACÁN CIUDAD DE MÉXICO ENTRE CALLE VIRGILIO URIBE Y CALLE TEPETLAPA, ENTRE CALLE VIRGILIO URIBE Y CALLE TEPETLAPA	-99.12141927	19.31710272
3160	DIF210402028312	Ciudad de México	Iztapalapa	Iztapalapa	AVENIDA POZOS FRANCISCO RENDON MOCTEZUMA COLONIA LOMAS DE SANTA CRUZ, 09709 IZTAPALAPA, IZTAPALAPA CIUDAD DE MÉXICO ENTRE CALLE OTILIO MONTAÑO Y CALLE MELCHOR OCAMPO, AVENIDA POZOS FRANCISCO RENDON MOCTEZUMA ENTRE CALLE O	-99.03340597	19.33384505
3161	DIF210402029089	Ciudad de México	Coyoacán	Coyoacán	CALLE 2 ESTACIONAMIENTO MANUELA MEDINA COLONIA CULHUACÁN CTM SECCIÓN VIII, 04909 COYOACÁN, COYOACÁN CIUDAD DE MÉXICO ENTRE CALLE MANUELA MEDINA Y CALLE ROSARIO CASTELLANOS, SE LOCALIZA ENTRE CALLE MANUELA MEDINA Y CALLE RO	-99.1054618	19.31648279
3162	DIF210402042237	Ciudad de México	Iztapalapa	Iztapalapa	CALLE FARMACEUTICOS COLONIA EL SIFÓN, 09400 IZTAPALAPA, IZTAPALAPA CIUDAD DE MÉXICO ENTRE EJE VIAL EJE 3 ORIENTE GEOGRAFOS Y CALLE LABORATORISTAS, CALLE FARMACEUTICOS ENTRE EJE VIAL EJE 3 ORIENTE GEOGRAFOS Y CALLE LABORATOR	-99.10873886	19.37306482
3163	DIF210402042252	Ciudad de México	Iztapalapa	Iztapalapa	CALLE SUR 71 COLONIA BANJIDAL, 09450 IZTAPALAPA, IZTAPALAPA CIUDAD DE MÉXICO ENTRE EJE VIAL EJE 7 A SUR ORIENTE 172 Y AVENIDA MUNICIPIO LIBRE, CALLE SUR 71 ENTRE EJE VIAL EJE 7 A SUR ORIENTE 172 Y AVENIDA MUNICIPIO LIBRE CO	-99.13552782	19.36459463
3164	DIF210402043415	Ciudad de México	Iztapalapa	Iztapalapa	CALLE 8 COLONIA CHINAMPAC DE JUÁREZ, 09208 IZTAPALAPA, IZTAPALAPA CIUDAD DE MÉXICO ENTRE EJE VIAL 5 SUR PROL. MARCELINO BUENDÍA Y CALLE CARLOS GRACIDAS, CALLE 8 ENTRE EJE VIAL 5 SUR PROL. MARCELINO BUENDÍA Y CALLE CARLOS GR	-99.04824087	19.37122245
3165	DIF210402043427	Ciudad de México	Iztapalapa	Iztapalapa	CALLE 6 PONIENTE COLONIA RENOVACIÓN, 09209 IZTAPALAPA, IZTAPALAPA CIUDAD DE MÉXICO ENTRE CALLE 4 Y CALLE CARLOS GRACIDAS, CALLE 6 PONIENTE ENTRE CALLE 4 Y CALLE CARLOS GRACIDAS, COLONIA RENOVACIÓN, CP. 09209 IZTAPALAPA, IZT	-99.05140822	19.37119485
3166	DIF210402043432	Ciudad de México	Iztapalapa	Iztapalapa	AVENIDA TELECOMUNICACIONES COLONIA UNIDAD EJÉRCITO CONSTITUCIONALISTA, 09220 IZTAPALAPA, IZTAPALAPA CIUDAD DE MÉXICO ENTRE PROLONGACION PLUTARCO ELIAS CALLES Y AVENIDA TELECOMUNICACIONES, AVENIDA TELECOMUNICACIONES ENTRE PR	-99.05256156	19.37975723
3167	DIF210402043880	Ciudad de México	Iztapalapa	Iztapalapa	CALLE ORQUÍDEA COLONIA LOS ÁNGELES, 09830 IZTAPALAPA, IZTAPALAPA CIUDAD DE MÉXICO ENTRE CALLE MARAVILLA Y CALLE DEL VALLE, CALLE ORQUÍDEA ENTRE CALLE MARAVILLA Y CALLE DEL VALLE COLONIA LOS ÁNGELES, CP. 09830 IZTAPALAPA, IZ	-99.06807261	19.34146096
3168	DIF210402043883	Ciudad de México	Iztapalapa	Iztapalapa	CERRADA 1A Y 2DA DE ROBERTO RODRÍGUEZ COLONIA UNIDAD VICENTE GUERRERO, 09200 IZTAPALAPA, IZTAPALAPA CIUDAD DE MÉXICO ENTRE AVENIDA REVOLUCIÓN SOCIAL Y CERRADA 3RA ROBERTO RODRÍGUEZ, CERRADA 1A Y 2DA DE ROBERTO RODRÍGUEZ ENT	-99.05216961	19.35384623
3169	DIF210402025908	Ciudad de México	Iztapalapa	Iztapalapa	CALLE VILLABEST VILLA PUENTE, VILLA BERMUNDO, VILLA ASIS, VILLA CONSISTORIOS, CDA 16 DE SEPTIEMBRE COLONIA DESARROLLO URBANO QUETZALCOATL, 09700 IZTAPALAPA, IZTAPALAPA CIUDAD DE MÉXICO ENTRE AVENIDA INSURGENTES Y CALLE ÚRSULO	-99.0433957	19.33104791
3170	DIF210402025909	Ciudad de México	Iztapalapa	Iztapalapa	CALLE CAMIONEROS MANUEL ESCANDÓN COLONIA CHINAMPAC DE JUÁREZ, 09208 IZTAPALAPA, IZTAPALAPA CIUDAD DE MÉXICO ENTRE AVENIDA GUELATAO Y CALLE TRANSPORTISTAS, CALLE CAMIONEROS MANUEL ESCANDÓN ENTRE AVENIDA GUELATAO Y CALLE TRAN	-99.04027205	19.37876779



#	FOLIO	ESTADO	MUNICIPIO	LOCALIDAD	DIRECCION	LONGITUD	LATITUD
3171	DIF210402025912	Ciudad de México	Iztapalapa	Iztapalapa	CALLE 11 7 Y 4 PONIENTE COLONIA RENOVACIÓN, 09209 IZTAPALAPA, IZTAPALAPA CIUDAD DE MÉXICO ENTRE AVENIDA PONIENTE Y AVENIDA CARLOS GARCÍA, CALLE 11 7 Y 4 PONIENTE ENTRE AVENIDA PONIENTE Y AVENIDA CARLOS GARCÍACOLONIA RENOVAC	-99.05062792	19.37104298
3172	DIF210402025918	Ciudad de México	Iztapalapa	Iztapalapa	CALLE CUITLAHUAC TLÁLOC TONATIUH XOCHITL ANÁHUAC HUITZILOPOCHTLI, AZTLÁN COLONIA MIXCOATL, 09708 IZTAPALAPA, IZTAPALAPA CIUDAD DE MÉXICO ENTRE AVENIDA SAN FRANCISCO TLALTENCO Y CALLE XOCHIMILCA, CALLE CUITLÁHUAC TLÁLOC TON	-99.04783101	19.32361228
3173	DIF210402025919	Ciudad de México	Iztapalapa	Iztapalapa	PROLONGACION PLUTARCO ELIAS CALLES COLONIA CHINAMPAC DE JUÁREZ, 09208 IZTAPALAPA, IZTAPALAPA CIUDAD DE MÉXICO ENTRE CALLE CENTRAL Y AVENIDA TELECOMUNICACIONES, PROLONGACIÓN PLUTARCO ELÍAS CALLES ENTRE CALLE CENTRAL Y AVENID	-99.05183178	19.38065687
3174	DIF210402025921	Ciudad de México	Iztapalapa	Iztapalapa	CALLE VILLA CAFERATA VILLA DE MAYO VILLA PUEBLA, VILLA GERIZ, VILLA PUEBLA, VILLA DOMINICO, VILLA ELISA, VILLA NUEVA CASTELLON, VILLA DEL FUERTE, VILLA FRANQUEZA COLONIA DESARROLLO URBANO QUETZALCOATL, 09700 IZTAPALAPA, IZTAPALAP	-99.03766508	19.32871721
3175	DIF210402025922	Ciudad de México	Iztapalapa	Iztapalapa	CALLE CADENA AZUL COLONIA CHINAMPAC DE JUÁREZ, 09208 IZTAPALAPA, IZTAPALAPA CIUDAD DE MÉXICO ENTRE CALLE COMUNAL Y EJE VIAL 5 SUR PROL. MARCELINO BUENDIA, CALLE CADENA AZUL ENTRE CALLE COMUNAL Y EJE VIAL 5 SUR PROL. MARCELI	-99.0552448	19.37441296
3176	DIF210402028319	Ciudad de México	Iztapalapa	Iztapalapa	AVENIDA PINO OYAMEL ZEUS, LA LOMA COLONIA DESARROLLO URBANO QUETZALCOATL, 09700 IZTAPALAPA, IZTAPALAPA CIUDAD DE MÉXICO ENTRE CALLE OTOÑO Y AVENIDA DE LAS TORRES, AVENIDA PINO OYAMEL ZEUS LA LOMA ENTRE CALLE OTOÑO Y AVENIDA	-99.03109852	19.32262689
3177	DIF210402028321	Ciudad de México	Coyoacán	Coyoacán	CALLE D COLONIA ALIANZA POPULAR REVOLUCIONARIA, 04800 COYOACÁN, COYOACÁN CIUDAD DE MÉXICO ENTRE CALLE CENTRAL Y AVENIDA CANAL DE MIRAMONTES, ENTRE CALLE CENTRAL Y AVENIDA CANAL DE MIRAMONTES	-99.12287228	19.31595071
3178	DIF210402028324	Ciudad de México	Coyoacán	Coyoacán	CALLE T COLONIA ALIANZA POPULAR REVOLUCIONARIA, 04800 COYOACÁN, COYOACÁN CIUDAD DE MÉXICO ENTRE CALLE CENTRAL Y CALLE ORIENTE, ENTRE CALLE CENTRAL Y CALLE ORIENTE	-99.11735828	19.31431356
3179	DIF210402033315	Ciudad de México	Milpa Alta	San Antonio Tecómitl	AVENIDA JOSE MARIA MORELOS COLONIA TENANTITLA, 12100 SAN ANTONIO TECÓMITL, MILPA ALTA CIUDAD DE MÉXICO ENTRE CALLE DOCTORR GASTON MELO Y AVENIDA PLAZA DE LA CORREGIDORA 5 DE MAYO, CALLE GUADALUPE VICTORIA EN LA VIALIDAD DE PR	-98.99389767	19.22008516
3180	DIF210402033316	Ciudad de México	Milpa Alta	San Francisco Tecoxpa	CALLE 20 DE NOVIEMBRE COLONIA SAN JERÓNIMO MIACATLÁN, 12600 SAN FRANCISCO TECOXPA, MILPA ALTA CIUDAD DE MÉXICO ENTRE CALLE MILTONGO Y CALLE IGNACIO ZARAGOZA, CALLE VICENTE GUERRERO LA OBRA SE REALIZARÁ SOBRE CALLE 20 DE NOVI	-99.000798	19.197306
3181	DIF210402042271	Ciudad de México	Iztapalapa	Iztapalapa	CALLE CONMUTADOR COLONIA AMPLIACIÓN SINATEL, 09479 IZTAPALAPA, IZTAPALAPA CIUDAD DE MÉXICO ENTRE AVENIDA SINATEL Y AVENIDA RIO CHURUBUSCO, CALLE CONMUTADOR ENTRE AVENIDA SINATEL Y AVENIDA RIO CHURUBUSCO COLONIA AMPLIACIÓN S	-99.1288265	19.36438057
3182	DIF210402043439	Ciudad de México	Iztapalapa	Iztapalapa	CALLE CENTRAL COLONIA UNIDAD EJÉRCITO CONSTITUCIONALISTA, 09220 IZTAPALAPA, IZTAPALAPA CIUDAD DE MÉXICO ENTRE CALLE UNIVERSIDAD Y CALLE GENERAL ANTONIO LEÓN LOYOLA, CALLE CENTRAL ENTRE CALLE UNIVERSIDAD Y CALLE GENERAL ANTO	-99.05437882	19.38539582
3183	DIF210402043453	Ciudad de México	Iztapalapa	Iztapalapa	CALLE RÍO PÁNUCO RÍO USUMACINTA COLONIA PRESIDENTES DE MÉXICO, 09740 IZTAPALAPA, IZTAPALAPA CIUDAD DE MÉXICO ENTRE PERIFERICO ANILLO PERIFÉRICO CANAL DE ECHEGARAY Y AVENIDA SANTA CRUZ, CALLE RÍO PÁNUCO RÍO USUMACINTA ENTRE	-99.06452577	19.3302473
3184	DIF210402043894	Ciudad de México	Iztapalapa	Iztapalapa	CALLE DÍAZ SOTO Y GAMA JOSUÉ ARCO ESCOBEDO COLONIA UNIDAD VICENTE GUERRERO, 09200 IZTAPALAPA, IZTAPALAPA CIUDAD DE MÉXICO ENTRE CALLE COMBATE DE LEÓN Y EJE VIAL 6 SUR LUIS MÉNDEZ, CALLE DÍAZ SOTO Y GAMA JOSUÉ ARCO ESCOBEDO	-99.06487339	19.3615446
3185	DIF210402043908	Ciudad de México	Iztapalapa	Iztapalapa	CALLE SUR 27 COLONIA LEYES DE REFORMA 2A SECCIÓN, 09310 IZTAPALAPA, IZTAPALAPA CIUDAD DE MÉXICO ENTRE CALLE SUR 29 Y CALLE 20, CALLE SUR 27 ENTRE CALLE SUR 29 Y CALLE 20 COLONIA LEYES DE REFORMA 2A SECCIÓN, CP. 09310 IZTAPA	-99.0662967	19.3718629
3186	DIF210402043912	Ciudad de México	Iztapalapa	Iztapalapa	CALLE SUR 27 COLONIA LEYES DE REFORMA 2A SECCIÓN, 09310 IZTAPALAPA, IZTAPALAPA CIUDAD DE MÉXICO ENTRE CALLE 20 Y CALLE SUR 29, CALLE SUR 27 ENTRE CALLE 20 Y CALLE SUR 29 COLONIA LEYES DE REFORMA 2A SECCIÓN, CP. 09310 IZTAPA	-99.06701847	19.36803809
3187	DIF210402025930	Ciudad de México	Iztapalapa	Iztapalapa	CALLE TOMAS AHOYAMA COLONIA CHINAMPAC DE JUÁREZ, 09208 IZTAPALAPA, IZTAPALAPA CIUDAD DE MÉXICO ENTRE CALLE CADENA AZUL Y CALLE RUBEN ZEPEDA NOVELO, CALLE TOMAS AHOYAMA ENTRE CALLE CADENA AZUL Y CALLE RUBEN ZEPEDA NOVELOCOLO	-99.05197385	19.37574638
3188	DIF210402025932	Ciudad de México	Iztapalapa	Iztapalapa	CALLE CANAL BRUJAS LÚCIO BLANCO CANAL RUPHEL, CANAL DE SAN LORENZO, CANAL ELBA COLONIA INSURGENTES, 09750 IZTAPALAPA, IZTAPALAPA CIUDAD DE MÉXICO ENTRE CALLE CANAL HOUSTON Y CALLE PEDRO VÉLEZ, CALLE CANAL BRUJAS LÚCIO BLANC	-99.0531615	19.33089284
3189	DIF210402025951	Ciudad de México	Iztapalapa	Iztapalapa	CALLE JARDÍN DE LAS AZALEAS NEZAHUALCOYOTL Y CUITLAHUAC BARRIO SAN ANTONIO, 09900 IZTAPALAPA, IZTAPALAPA CIUDAD DE MÉXICO ENTRE AVENIDA EMILIANO ZAPATA Y CALLE CUAUHEMOC, CALLE JARDÍN DE LAS AZALEAS NEZAHUALCÓYOTL Y CUITLÁ	-99.07161804	19.3029208

#	FOLIO	ESTADO	MUNICIPIO	LOCALIDAD	DIRECCION	LONGITUD	LATITUD
3190	DIF210402028340	Ciudad de México	La Magdalena Contreras	La Magdalena Contreras	ANDADOR 5 DE MAYO COLONIA TIERRA COLORADA, 10926 LA MAGDALENA CONTRERAS, LA MAGDALENA CONTRERAS CIUDAD DE MÉXICO ENTRE CALLE ENCINOS Y CALLE METROPOLITANA, ANDADOR EUCALIPTO LA OBRA SE REALIZARÁ EN LOS SIGUIENTES	-99.24497438	19.27075911
3191	DIF210402028344	Ciudad de México	Coyoacán	Coyoacán	CALLE W COLONIA ALIANZA POPULAR REVOLUCIONARIA, 04800 COYOACÁN, COYOACÁN CIUDAD DE MÉXICO ENTRE CALLE ORIENTAL Y CALLE CE, ENTRE CALLE ORIENTAL Y CALLE CENTRAL	-99.11582247	19.31560216
3192	DIF210402028347	Ciudad de México	La Magdalena Contreras	La Magdalena Contreras	ANDADOR CERRADA PRIMERA DE HIDALGO COLONIA EL TANQUE, 10320 LA MAGDALENA CONTRERAS, LA MAGDALENA CONTRERAS CIUDAD DE MÉXICO ENTRE AVENIDA MIGUEL HIDALGO Y CERRADA MIGUEL HIDALGO, ANDADOR CERRADA BENITO JUAREZ LA OBRA SE REAL	-99.24978	19.32669
3193	DIF210402028349	Ciudad de México	Coyoacán	Coyoacán	CALLE 3 COLONIA ALIANZA POPULAR REVOLUCIONARIA, 04800 COYOACÁN, COYOACÁN CIUDAD DE MÉXICO ENTRE CALLE VIRGILIO URIBE Y CALLE TEPETLAPA, ENTRE CALLE VIRGILIO URIBE Y CALLE TEPETLAPA	-99.12228831	19.31739634
3194	DIF210402028357	Ciudad de México	La Magdalena Contreras	La Magdalena Contreras	ANDADOR 3 DE MAYO COLONIA LOS PADRES, 10340 LA MAGDALENA CONTRERAS, LA MAGDALENA CONTRERAS CIUDAD DE MÉXICO ENTRE ANDADOR FLOR DE COLMENA Y ANDADOR PEÑAS, ANDADOR 5 DE BEFRERO A UN KILOMETRO AL SUROESTE DE LA RESERVA ECOLÓGI	-99.25081	19.31749
3195	DIF210402033149	Ciudad de México	Milpa Alta	Villa Milpa Alta	AVENIDA PUEBLA PONIENTE COLONIA VILLA MILPA ALTA CENTRO, 12000 VILLA MILPA ALTA, MILPA ALTA CIUDAD DE MÉXICO ENTRE AVENIDA CHIAPAS NORTE Y CALLE TAMAULIPAS, AVENIDA TABASCO PONIENTE LA ZONA DE PROYECTO SE ENCUENTRA A 3 CALLE	-99.02433638	19.19475584
3196	DIF210402033154	Ciudad de México	Milpa Alta	San Lorenzo Tlacooyucan	CALLE INSURGENTES COLONIA SAN LORENZO TLACOYUCAN, 12500 SAN LORENZO TLACOYUCAN, MILPA ALTA CIUDAD DE MÉXICO ENTRE PROLONGACION INSURGENTES Y CALLE INSURGENTES, CALLE NIÑOS HEROES LA COLONIA SAN LORENZO TLACOYUCAN SE ENCUENTR	-99.03176275	19.17317235
3197	DIF210402033836	Ciudad de México	Milpa Alta	Villa Milpa Alta	AVENIDA YUCATAN SUR BARRIO LA CONCEPCIÓN, 12000 VILLA MILPA ALTA, MILPA ALTA CIUDAD DE MÉXICO ENTRE AVENIDA MIGUEL HIDALGO ORIENTE Y CALLE VICENTE GUERRERO, AVENIDA VERACRUZ SUR SE ENCUENTRA A 5 CALLES DE LA ALCALDÍA MILPA A	-99.02156896	19.18734287
3198	DIF210402043459	Ciudad de México	Iztapalapa	Iztapalapa	CALLE BILBAO COLONIA SAN JUAN XALPA, 09850 IZTAPALAPA, IZTAPALAPA CIUDAD DE MÉXICO ENTRE CALLE MONTE CIPRESES Y AVENIDA 11, CALLE BILBAO ENTRE CALLE MONTE CIPRESES Y AVENIDA 11 COLONIA SAN JUAN XALPA CP. 09850 IZTAPALAPA, I	-99.08489374	19.32978326
3199	DIF210402043473	Ciudad de México	Iztapalapa	Iztapalapa	CALLE HIDALGO COLONIA SAN NICOLÁS TOLENTINO, 09850 IZTAPALAPA, IZTAPALAPA CIUDAD DE MÉXICO ENTRE CALLE 9 Y CALLE LOS OLIVOS, CALLE HIDALGO ENTRE CALLE 9 Y CALLE LOS OLIVOS COLONIA SAN NICOLÁS TOLENTINO CP. 09850 IZTAPALAPA	-99.08869508	19.32848714
3200	DIF210402043474	Ciudad de México	Iztapalapa	Iztapalapa	AVENIDA JOSÉ LÓPEZ PORTILLO CDA GRANADA, DURAZNO, CEDROS, CEDRO, NARDOS, AV ÁRBOL, PALMILLAS, 2DA CDA SOL COLONIA CONSEJO AGRARISTA MEXICANO, 09760 IZTAPALAPA, IZTAPALAPA CIUDAD DE MÉXICO ENTRE CALLE ARROYO FRÍO Y CALLE SOL,	-99.05626877	19.32390084
3201	DIF210402043925	Ciudad de México	Iztapalapa	Iztapalapa	CALLE REVOLUCIÓN SOCIAL COLONIA UNIDAD VICENTE GUERRERO, 09200 IZTAPALAPA, IZTAPALAPA CIUDAD DE MÉXICO ENTRE CALLE CRESCENCIO MAGAÑA Y CALLE CAMPAÑA DEL ÉBANO, CALLE REVOLUCIÓN SOCIAL ENTRE CALLE CRESCENCIO MAGAÑA Y CALLE C	-99.05365296	19.35182149
3202	DIF210402025953	Ciudad de México	Iztapalapa	Iztapalapa	CALLE AYACAHUITE OYAMEL, JACARANDAS, OCOTE, ALAMO, CIPRES, CEDRO COLONIA EL MOLINO TEZONCO, 09960 IZTAPALAPA, IZTAPALAPA CIUDAD DE MÉXICO ENTRE AVENIDA BENITO JUÁREZ Y CALLE AYACAHUITE, CALLE AYACAHUITE OYAMEL JACARANDAS, O	-99.06790117	19.29664413
3203	DIF210402025954	Ciudad de México	Iztapalapa	Iztapalapa	AVENIDA DEL ÁRBOL INDEPENDENCIA SAN PEDRO PROL SAN JUAN RETABLO HACIENDA CDA ZACATLAN FRESNO EVERARDO GAMIZ PROL REFORMA PUEBLO SAN LORENZO TEZONCO, 09790 IZTAPALAPA, IZTAPALAPA CIUDAD DE MÉXICO ENTRE AVENIDA TLÁHUAC Y AVENIDA	-99.06732115	19.31474355
3204	DIF210402025955	Ciudad de México	Iztapalapa	Iztapalapa	CALLE PINO SUAREZ VILLA DEL MAR SAN ANTONIO, AVENIDA MATEO SALDAÑA BARRIO SAN ANTONIO, 09900 IZTAPALAPA, IZTAPALAPA CIUDAD DE MÉXICO ENTRE AVENIDA TLÁHUAC Y CALLE PUENTE DE ÁVILA, CALLE PINO SUÁREZ VILLA DEL MAR SAN ANTONI	-99.0698537	19.30623408
3205	DIF210402025958	Ciudad de México	Iztapalapa	Iztapalapa	CALLE MIGUEL ANGEL Y AND. JOSÉ CLEMENTE COLONIA CELOALLIOTLI, 09960 IZTAPALAPA, IZTAPALAPA CIUDAD DE MÉXICO ENTRE CALLE MACAHUITE Y CALLE JOSÉ MARIA VELASCO, CALLE MIGUEL ANGEL Y AND. JOSÉ CLEMENTE ENTRE CALLE MACAHUITE Y	-99.0701389	19.2893251
3206	DIF210402025964	Ciudad de México	Iztapalapa	Iztapalapa	CALLE MATÍAS ROMERO LUIS ECHEVERRÍA, FELIPE ÁNGELES, FRANCISCO VILLA, CDA SAN ANTONIO, JUAN ESCUTIA, SAN ANTONIO, AGUSTIN MELGAR, ÁLVARO OBREGÓN, TATA JESUCRISTO, EJIDOS DEL MORAL, TRANSFIGURACIÓN, RIO CANDELARIA, ADOLFO RUIZ CORT	-99.07615518	19.30494364
3207	DIF210402025970	Ciudad de México	Iztapalapa	Iztapalapa	CALLE EMILIANO ZAPATA IGNACIO ZARAGOZA PRIVADA ZARAGOZA MANUEL GONZALEZ LIBRES COLONIA LOMAS DE SAN LORENZO, 09780 IZTAPALAPA, IZTAPALAPA CIUDAD DE MÉXICO ENTRE PERIFERICO ANILLO PERIFÉRICO CANAL DE GARAY Y CALLE CAMINO SANTA C	-99.07150429	19.31808399
3208	DIF210402028365	Ciudad de México	La Magdalena Contreras	La Magdalena Contreras	CALLE TINACO COLONIA SAN NICOLÁS TOTOLAPAN, 10900 LA MAGDALENA CONTRERAS, LA MAGDALENA CONTRERAS CIUDAD DE MÉXICO ENTRE CALLE EMILIO CARRANZA Y CALLEJON TINACO, ANDADOR LOS POLLITOS LA OBRA SE REALIZARÁ EN EL ANDADOR NOGALES	-99.23825656	19.30194315

#	FOLIO	ESTADO	MUNICIPIO	LOCALIDAD	DIRECCION	LONGITUD	LATITUD
3209	DIF210402028371	Ciudad de México	La Magdalena Contreras	La Magdalena Contreras	CALLE ASUNCION COLONIA SAN JERÓNIMO LÍDICE, 10200 LA MAGDALENA CONTRERAS, LA MAGDALENA CONTRERAS CIUDAD DE MÉXICO ENTRE CALLE JOSE MARIA MORELOS Y CERRADA BOSQUE, CALLE HEROES DE PADIERNA A 10 METROS DE LA ZONA DE PROYECTO S	-99.22508901	19.32590913
3210	DIF210402028379	Ciudad de México	Coyoacán	Coyoacán	CALLE Q COLONIA ALIANZA POPULAR REVOLUCIONARIA, 04800 COYOACÁN, COYOACÁN CIUDAD DE MÉXICO ENTRE CALLE P Y CALLE R, ENTRE CALLE PY CALLE R	-99.11807102	19.31253095
3211	DIF210402028380	Ciudad de México	Coyoacán	Coyoacán	CALLE C COLONIA ALIANZA POPULAR REVOLUCIONARIA, 04800 COYOACÁN, COYOACÁN CIUDAD DE MÉXICO ENTRE AVENIDA CENTRAL Y CALZADA DE LAS BOMBAS, SE LOCALIZA ENTRE AVENIDA CENTRAL Y CALZADA DE LAS BOMBAS	-99.12308418	19.31569843
3212	DIF210402028387	Ciudad de México	La Magdalena Contreras	La Magdalena Contreras	CALLE AHUAJITO COLONIA EL OCOTAL, 10630 LA MAGDALENA CONTRERAS, LA MAGDALENA CONTRERAS CIUDAD DE MÉXICO ENTRE CALLE COCONETLA Y ANDADOR CLAVEL, CALLE EL AGUAJE EL SITIO DE LA OBRA SE UBICA A 100 METROS AL NORTE DE EL PARQUE	-99.26169627	19.30114825
3213	DIF210402028774	Ciudad de México	Coyoacán	Coyoacán	CALLE REAL DE LOS REYES COLONIA LOS REYES, 04330 COYOACÁN, COYOACÁN CIUDAD DE MÉXICO ENTRE CALLE MONSERRAT Y CALLE EUROPA, SE LOCALIZA ENTRE CALLE MONSERRAT Y CALLE EUROPA	-99.15519089	19.33994079
3214	DIF210402028779	Ciudad de México	Coyoacán	Coyoacán	CERRADA REAL DE LOS REYES COLONIA LOS REYES, 04330 COYOACÁN, COYOACÁN CIUDAD DE MÉXICO ENTRE CALLE ACALOTE Y AVENIDA REAL DE LOS REYES, SE LOCALIZA ENTRE CALLE ACALOTE Y AVENIDA REAL DE LOS REYES	-99.1566366	19.34089745
3215	DIF210402028780	Ciudad de México	Coyoacán	Coyoacán	AVENIDA AZTECAS COLONIA LOS REYES, 04330 COYOACÁN, COYOACÁN CIUDAD DE MÉXICO ENTRE CALLE SANTA TECLA Y CALLE MONSERRAT, SE LOCALIZA ENTRE CALLE SANTA TECLA Y CALLE MONSERRAT	-99.15323475	19.3311834
3216	DIF210402041945	Ciudad de México	Iztapalapa	Iztapalapa	CALLE RÍO MEZCALAPA COLONIA PASEOS DE CHURUBUSCO, 09030 IZTAPALAPA, IZTAPALAPA CIUDAD DE MÉXICO ENTRE EJE VIAL 4 ORIENTE AV. RÍO CHURUBUSCO Y AVENIDA RÍO TUXPAN, CALLE RÍO MEZCALAPA ENTRE EJE VIAL 4 ORIENTE AV. RÍO CHURUBU	-99.08870551	19.38748833
3217	DIF210402043483	Ciudad de México	Iztapalapa	Iztapalapa	CALLE 1RO MAYO, AV 5 DE MAYO, AV INSURGENTES, JUAN DE DIOS PEZA, SAN RAFAEL COLONIA LA ERA, 09720 IZTAPALAPA, IZTAPALAPA CIUDAD DE MÉXICO ENTRE EJE VIAL 8 SUR CALZ. ERMITA IZTAPALAPA Y CALLE SAN RAFAEL, CALLE 1RO MAYO AV 5	-99.05582613	19.34105739
3218	DIF210402043484	Ciudad de México	Iztapalapa	Iztapalapa	CALLE JACARANDAS COLONIA EL VERGEL, 09880 IZTAPALAPA, IZTAPALAPA CIUDAD DE MÉXICO ENTRE CALLE AGUJAS Y CERRADA SEGUNDA CERRADA DE JACARANDAS, CALLE JACARANDAS ENTRE CALLE AGUJAS Y CERRADA SEGUNDA CERRADA DE JACARANDAS COLON	-99.08286025	19.31610488
3219	DIF210402043494	Ciudad de México	Iztapalapa	Iztapalapa	CALLE PLANETA BELLAVISTA COLONIA EL RODEO, 09860 IZTAPALAPA, IZTAPALAPA CIUDAD DE MÉXICO ENTRE CALLE NAUTLA Y CALLE BELLAVISTA, CALLE PLANETA BELLAVISTA ENTRE CALLE NAUTLA Y CALLE BELLAVISTA COLONIA EL RODEO, CP. 09860 IZTA	-99.0701035	19.33147556
3220	DIF210402043498	Ciudad de México	Iztapalapa	Iztapalapa	AVENIDA CANAL DE GARAY ZONA MILITAR EL VERGEL, 09880 IZTAPALAPA, IZTAPALAPA CIUDAD DE MÉXICO ENTRE CALLE TRIANGULO DE LAS AGUJAS II Y CALLE JACARANDAS, AVENIDA CANAL DE GARAY ENTRE CALLE TRIANGULO DE LAS AGUJAS II Y CALLE J	-99.08205025	19.31400769
3221	DIF210402025979	Ciudad de México	Iztapalapa	Iztapalapa	CALLE ENCINO COLONIA EL MOLINO TEZONCO, 09960 IZTAPALAPA, IZTAPALAPA CIUDAD DE MÉXICO ENTRE CALLE EBANO Y CALLE OCOTE, CALLE ENCINO ENTRE CALLE EBANO Y CALLE OCOTE COLONIA EL MOLINO TEZONCO CP. 09960 IZTAPALAPA IZTAPALAPA	-99.06849267	19.29653648
3222	DIF210402028388	Ciudad de México	Coyoacán	Coyoacán	CALLE 29 COLONIA ALIANZA POPULAR REVOLUCIONARIA, 04800 COYOACÁN, COYOACÁN CIUDAD DE MÉXICO ENTRE CALLE VIRGILIO URIBE Y CALLE TEPETLAPA, CALLE VIRGILIO URIBE Y CALLE TEPETLAPA	-99.11275753	19.31663697
3223	DIF210402028389	Ciudad de México	Coyoacán	Coyoacán	ANDADOR 27 COLONIA ALIANZA POPULAR REVOLUCIONARIA, 04800 COYOACÁN, COYOACÁN CIUDAD DE MÉXICO ENTRE AVENIDA 3 ORIENTE ARMADA DE MÉXICO Y CALLE TEPETLAPA, SE LOCALIZA ENTRE AVENIDA 3 ORIENTE ARMADA DE MÉXICO Y CALLE TEPETLAP	-99.11350139	19.31623873
3224	DIF210402028390	Ciudad de México	Coyoacán	Coyoacán	CALLE 6 COLONIA ALIANZA POPULAR REVOLUCIONARIA, 04800 COYOACÁN, COYOACÁN CIUDAD DE MÉXICO ENTRE CALLE VIRGILIO URIBE Y CALLE TEPETLAPA, ENTRE CALLE VIRGILIO URIBE Y CALLE TEPETLAPA	-99.12223467	19.31743683
3225	DIF210402028392	Ciudad de México	Coyoacán	Coyoacán	CALLE EJIDO SAN MIGUEL XICALCO COLONIA SAN FRANCISCO CULHUACÁN BARRIO DE SAN FRANCISCO, 04260 COYOACÁN, COYOACÁN CIUDAD DE MÉXICO ENTRE CALLE EJIDO SAN ANTONIO TOMATLAN Y CALLE EJIDO SAN LORENZO TEZONCO, ENTRE EJIDO SAN AN	-99.12212613	19.3318805
3226	DIF210402028393	Ciudad de México	Coyoacán	Coyoacán	CALLE EJIDO SAN MIGUEL XICALCO COLONIA EX-EJIDO DE SAN FRANCISCO CULHUACÁN, 04420 COYOACÁN, COYOACÁN CIUDAD DE MÉXICO ENTRE CALLE EJIDO SAN LORENZO TEZONCO Y CALLE EJIDO SAN ANTONIO TOMATLAN, SE LOCALIZA ENTRE CALLE EJIDO	-99.12202707	19.33177216
3227	DIF210402028394	Ciudad de México	La Magdalena Contreras	La Magdalena Contreras	CALLE JILGUERO COLONIA LOS PADRES, 10340 LA MAGDALENA CONTRERAS, LA MAGDALENA CONTRERAS CIUDAD DE MÉXICO ENTRE CALLE MEMBRILLO Y AVENIDA LAS TORRES, CALLE UNIÓN A DOS CALLES DE LA ESTATUA DE MORELOS UBICADA EN AVENIDA LUIS C	-99.2496075	19.32230041
3228	DIF210402028395	Ciudad de México	Coyoacán	Coyoacán	CALLE ESTACIONAMIENTO COLONIA ALIANZA POPULAR REVOLUCIONARIA, 04800 COYOACÁN, COYOACÁN CIUDAD DE MÉXICO ENTRE AVENIDA CENTRAL Y CALLE N, ENTRE AVENIDA CENTRAL Y CALLE N	-99.11899997	19.31435659
3229	DIF210402028396	Ciudad de México	La Magdalena Contreras	La Magdalena Contreras	CALLE HIGUERA COLONIA LAS CRUCES, 10330 LA MAGDALENA CONTRERAS, LA MAGDALENA CONTRERAS CIUDAD DE MÉXICO ENTRE CALLE AZTECAS Y CERRADA 5 AZTECAS, CERRADA TERCERA AZTECAS A 50 METROS DE LA ESCUELA SECUNDARIA DIURNA N 279 JOHN	-99.25859	19.31721

#	FOLIO	ESTADO	MUNICIPIO	LOCALIDAD	DIRECCION	LONGITUD	LATITUD
3230	DIF210402028398	Ciudad de México	La Magdalena Contreras	La Magdalena Contreras	CALLE VICENTE GUERRERO COLONIA LA CONCEPCIÓN, 10830 LA MAGDALENA CONTRERAS, LA MAGDALENA CONTRERAS CIUDAD DE MÉXICO ENTRE CALLE XOCOLI Y CALLE JOSE MARIA MORELOS, CALLE JOSE MARIA MORELOS EN EL PUNTO DE INICIO DE LA OBRA SE	-99.232588	19.302939
3231	DIF210402028400	Ciudad de México	La Magdalena Contreras	La Magdalena Contreras	CALLE JACARANDAS COLONIA TIERRA COLORADA, 10926 LA MAGDALENA CONTRERAS, LA MAGDALENA CONTRERAS CIUDAD DE MÉXICO ENTRE CERRADA NOPALERA Y , CERRADA AZUCENA A 20 METROS DEL CENTRO DE SALUD TIERRA COLORADA Y EL CENTRO COMUNITA	-99.24630431	19.27093367
3232	DIF210402028401	Ciudad de México	Coyoacán	Coyoacán	CALLE EJIDO SAN PABLO TEPETLAPA COLONIA EX-EJIDO DE SAN FRANCISCO CULHUACÁN, 04420 COYOACÁN, COYOACÁN CIUDAD DE MÉXICO ENTRE CALLE EJIDO SAN ANTONIO TOMATLAN Y CALLE EJIDO SANTA CATARINA, ENTRE CALLES EJIDO SAN ANTONIO TOM	-99.12576891	19.33456422
3233	DIF210402028402	Ciudad de México	Coyoacán	Coyoacán	CALLE EJIDO MIXQUIC COLONIA EX-EJIDO DE SAN FRANCISCO CULHUACÁN, 04420 COYOACÁN, COYOACÁN CIUDAD DE MÉXICO ENTRE CALLE EJIDO XOCHIMILCO Y CALLE EJIDO DE LOS REYES, ENTRE CALLE EJIDO XOCHIMILCO Y CALLE EJIDO DE LOS REYES	-99.12669194	19.33662955
3234	DIF210402028403	Ciudad de México	La Magdalena Contreras	La Magdalena Contreras	CALLE MARIANO MATAMOROS COLONIA SAN NICOLÁS TOTOLAPAN, 10900 LA MAGDALENA CONTRERAS, LA MAGDALENA CONTRERAS CIUDAD DE MÉXICO ENTRE CALLE PUENTE DE CUADRITOS Y CALLE FERROCARRIL DE CUERNAVACA, CALLE FERROCARRIL DE CUERNAVACA	-99.23825	19.296159
3235	DIF210402028404	Ciudad de México	Coyoacán	Coyoacán	CALLE EJIDO TEPEPAN COLONIA EX-EJIDO DE SAN FRANCISCO CULHUACÁN, 04420 COYOACÁN, COYOACÁN CIUDAD DE MÉXICO ENTRE CALLE EJIDO SAN LORENZO TEZONCO Y CALLE EJIDO CUAUTEPEC, SE LOCALIZA ENTRE CALLE EJIDO SAN LORENZO TEZONCO Y	-99.12715007	19.33332743
3236	DIF210402028406	Ciudad de México	La Magdalena Contreras	La Magdalena Contreras	CALLE IXTAHUALTONGO COLONIA SAN NICOLÁS TOTOLAPAN, 10900 LA MAGDALENA CONTRERAS, LA MAGDALENA CONTRERAS CIUDAD DE MÉXICO ENTRE ANDADOR ENCINAL Y , CALLE OJO DE AGUA A 500 METROS AL OESTE SE ENCUENTRA EL CENTRO DE SALUD TI P	-99.24521073	19.28357718
3237	DIF210402028407	Ciudad de México	Coyoacán	Coyoacán	CALLE EJIDO SAN ANTONIO COLONIA EX-EJIDO DE SAN FRANCISCO CULHUACÁN, 04420 COYOACÁN, COYOACÁN CIUDAD DE MÉXICO ENTRE CALLE SAN JERONIMO Y CALLE ROSA MARIA SEQUERIA, ENTRE CALLES SAN JERÓNIMO Y ROSA MARÍA SEQUERIA	-99.12098637	19.33080483
3238	DIF210402028409	Ciudad de México	Coyoacán	Coyoacán	CERRADA EJIDO REAL DE LOS REYES COLONIA SAN FRANCISCO CULHUACÁN BARRIO DE SAN FRANCISCO, 04260 COYOACÁN, COYOACÁN CIUDAD DE MÉXICO ENTRE CALLE EJIDO TLÁHUAC Y CALLE EJIDO MIXCUIC, SE LOCALIZA ENTRE CALLE EJIDO TLÁHUAC Y CA	-99.12586529	19.33670116
3239	DIF210402028410	Ciudad de México	Coyoacán	Coyoacán	CALLE EJIDO SAN ANTONIO TOMATLAN COLONIA EX-EJIDO DE SAN FRANCISCO CULHUACÁN, 04420 COYOACÁN, COYOACÁN CIUDAD DE MÉXICO ENTRE CALLE EJIDO SANTA ISABEL TOLA Y CALLE EJIDO ACOXPA, ENTRE CALLE EJIDO SANTA ISABEL TOLA Y CALLE	-99.1257478	19.33598163
3240	DIF210402028411	Ciudad de México	Coyoacán	Coyoacán	CALLE EJIDO XOCHIMILCO COLONIA EX-EJIDO DE SAN FRANCISCO CULHUACÁN, 04420 COYOACÁN, COYOACÁN CIUDAD DE MÉXICO ENTRE CALLE EJIDO TLALTENCO Y CALLE EJIDO SAN LORENZO TEZONCO, ENTRE CALLES EJIDO TLALTENCO Y EJIDO SAN LORENZO	-99.12773229	19.33380493
3241	DIF210402028784	Ciudad de México	Coyoacán	Coyoacán	CALLE PLAZUELA DE LOS REYES COLONIA LOS REYES, 04330 COYOACÁN, COYOACÁN CIUDAD DE MÉXICO ENTRE AVENIDA REAL DE LOS REYES Y CALLE DE LAS FLORES, SE LOCALIZA ENTRE AVENIDA REAL DE LOS REYES Y CALLE DE LAS FLORES	-99.15348696	19.33674935
3242	DIF210402028788	Ciudad de México	Coyoacán	Coyoacán	CALLE ACOLCO COLONIA LOS REYES, 04330 COYOACÁN, COYOACÁN CIUDAD DE MÉXICO ENTRE CALLE CIÉNEGA Y CALLE RIPOLL, ENTRE CALLES CIÉNEGA Y RIPOLL	-99.15265655	19.33716273
3243	DIF210402028790	Ciudad de México	Coyoacán	Coyoacán	CALLE RIPOLL COLONIA LOS REYES, 04330 COYOACÁN, COYOACÁN CIUDAD DE MÉXICO ENTRE CALLE REAL DE LOS REYES Y CALLE ACOLCO, ENTRE CALLES REAL DE LOS REYES Y ACOLCO	-99.15223813	19.33730056
3244	DIF210402028791	Ciudad de México	Coyoacán	Coyoacán	CALLE TOLTECAS COLONIA LOS REYES, 04330 COYOACÁN, COYOACÁN CIUDAD DE MÉXICO ENTRE CALLE REY MOCTEZUMA Y PROLONGACION SANTA TECLA, ENTRE CALLE REY MOCTEZUMA Y PROLONGACIÓN SANTA TECLA	-99.15617481	19.33054137
3245	DIF210402028793	Ciudad de México	Coyoacán	Coyoacán	CALLE MAYAS COLONIA LOS REYES, 04330 COYOACÁN, COYOACÁN CIUDAD DE MÉXICO ENTRE CALLE REY MOCTEZUMA Y PROLONGACION SANTA TECLA, ENTRE CALLE REY MOCTEZUMA Y PROLONGACIÓN SANTA TECLA	-99.15709326	19.33073053
3246	DIF210402028794	Ciudad de México	Coyoacán	Coyoacán	CERRADA REFORMA POLITICA COLONIA LOS REYES, 04330 COYOACÁN, COYOACÁN CIUDAD DE MÉXICO ENTRE CALLE LAS FLORES Y , ENTRE CALLE LAS FLORES SOLAMENTE AL SER CERRADA LA CALLES DEL PROYECTO	-99.15560875	19.33965034
3247	DIF210402028796	Ciudad de México	Coyoacán	Coyoacán	CALLE LAS FLORES COLONIA LOS REYES, 04330 COYOACÁN, COYOACÁN CIUDAD DE MÉXICO ENTRE AVENIDA AVENIDA PEDRO ENRÍQUEZ UREÑA Y CALLE ATENCO, ENTRE AVENIDA PEDRO ENRÍQUEZ UREÑA Y CALLE ATENCO	-99.15455556	19.33532529
3248	DIF210402028797	Ciudad de México	Coyoacán	Coyoacán	CALLE AMERICA COLONIA LOS REYES, 04330 COYOACÁN, COYOACÁN CIUDAD DE MÉXICO ENTRE AVENIDA PACIFICO Y CALLE REAL DE LOS REYES, ENTRE AVENIDA PACIFICO Y CALLE REAL DE LOS REYES	-99.15607905	19.34247752
3249	DIF210402028798	Ciudad de México	Coyoacán	Coyoacán	PROLONGACION SANTA TECLA COLONIA LOS REYES, 04330 COYOACÁN, COYOACÁN CIUDAD DE MÉXICO ENTRE AVENIDA AVENIDA PEDRO ENRÍQUEZ UREÑA Y CERRADA TEHUIZTITLA, ENTRE AVENIDA PEDRO ENRÍQUEZ UREÑA Y CERRADA TEHUIZTITLA	-99.15638423	19.33433056
3250	DIF210402028801	Ciudad de México	Coyoacán	Coyoacán	AVENIDA PACIFICO COLONIA LOS REYES, 04330 COYOACÁN, COYOACÁN CIUDAD DE MÉXICO ENTRE CALLE BENITO R Y CALLE LOS PINOS, ENTRE CALLES BENITO R Y LOS PINOS	-99.15114915	19.33852435

#	FOLIO	ESTADO	MUNICIPIO	LOCALIDAD	DIRECCION	LONGITUD	LATITUD
3251	DIF210402028803	Ciudad de México	Coyoacán	Coyoacán	CALLEJON IXPANTECO COLONIA LOS REYES, 04330 COYOACÁN, COYOACÁN CIUDAD DE MÉXICO ENTRE AVENIDA REAL DE LOS REYES Y AVENIDA PACIFICO, SE LOCALIZA ENTRE AVENIDA REAL DE LOS REYES Y AVENIDA PACIFICO	-99.15539742	19.34159849
3252	DIF210402028804	Ciudad de México	Coyoacán	Coyoacán	CALLEJON SANTIAGO SUR COLONIA LOS REYES, 04330 COYOACÁN, COYOACÁN CIUDAD DE MÉXICO ENTRE CALLE ATENCO Y CALLE LAS FLORES, ENTRE CALLES ATENCO Y LAS FLORES	-99.15516887	19.33841528
3253	DIF210402028805	Ciudad de México	Coyoacán	Coyoacán	CALLE PROFESORA AURORA REZA COLONIA LOS REYES, 04330 COYOACÁN, COYOACÁN CIUDAD DE MÉXICO ENTRE AVENIDA PEDRO ENRÍQUEZ UREÑA Y AVENIDA DE LAS FLORES, SE LOCALIZA ENTRE AVENIDA PEDRO ENRÍQUEZ UREÑA Y AVENIDA DE LAS FLORES	-99.15775008	19.3375568
3254	DIF210402028806	Ciudad de México	Coyoacán	Coyoacán	CERRADA CHACALCO COLONIA LOS REYES, 04330 COYOACÁN, COYOACÁN CIUDAD DE MÉXICO ENTRE CALLE ATENCO Y CALLE LAS FLORES, ENTRE CALLES ATENCO Y LAS FLORES	-99.15522251	19.33771675
3255	DIF210402028808	Ciudad de México	Coyoacán	Coyoacán	CALLE ACALOTE COLONIA LOS REYES, 04330 COYOACÁN, COYOACÁN CIUDAD DE MÉXICO ENTRE CERRADA REAL DE LOS REYES Y CALLE LAS FLORES, SE LOCALIZA ENTRE CERRADA REAL DE LOS REYES Y CALLE LAS FLORES	-99.156586	19.34027077
3256	DIF210402041960	Ciudad de México	Iztapalapa	Iztapalapa	CALLE PARADERO COLONIA PASEOS DE CHURUBUSCO, 09030 IZTAPALAPA, IZTAPALAPA CIUDAD DE MÉXICO ENTRE EJE VIAL 5 SUR LEYES DE REFORMA Y AVENIDA CANAL DE TEZONTLE, CALLE PARADERO ENTRE EJE VIAL 5 SUR LEYES DE REFORMA Y AVENIDA C	-99.08009913	19.37970178
3257	DIF210402041966	Ciudad de México	Iztapalapa	Iztapalapa	CALLE SUR 25 SUR 27, CALLE 4 COLONIA LEYES DE REFORMA 1A SECCIÓN, 09310 IZTAPALAPA, IZTAPALAPA CIUDAD DE MÉXICO ENTRE CALLE LA PURISIMA Y CALLE ALBARRADA, CALLE SUR 25 SUR 27 CALLE 4 ENTRE CALLE LA PURISIMA Y CALLE ALBARRA	-99.07003649	19.35803434
3258	DIF210402043506	Ciudad de México	Iztapalapa	Iztapalapa	CALLE RÍO TURBIO Y DIAGONAL DE LOS OLIVOS COLONIA JARDINES DE SAN LORENZO TEZONCO, 09940 IZTAPALAPA, IZTAPALAPA CIUDAD DE MÉXICO ENTRE CALLE RÍO FUERTE Y AVENIDA ALDAMA, RÍO TURBIO Y DIAGONAL DE LOS OLIVOS ENTRE CALLE RÍO F	-99.07408119	19.29365108
3259	DIF210402043508	Ciudad de México	Iztapalapa	Iztapalapa	CALZADA EL VERGEL CALZ BENITO JUÁREZ COLONIA PRESIDENTES DE MÉXICO, 09740 IZTAPALAPA, IZTAPALAPA CIUDAD DE MÉXICO ENTRE CALLE PEDRO VELEZ Y CALLE MARTÍN CARRERA, CALZADA EL VERGEL CALZ BENITO JUÁREZ ENTRE CALLE PEDRO VÉLEZ	-99.05745188	19.33348901
3260	DIF210402043514	Ciudad de México	Iztapalapa	Iztapalapa	AVENIDA SAN LORENZO COLONIA SAN NICOLÁS TOLENTINO, 09850 IZTAPALAPA, IZTAPALAPA CIUDAD DE MÉXICO ENTRE PERIFERICO CANAL DE GARAY Y CALLE SABADEL, AVENIDA SAN LORENZO ENTRE PERIFERICO CANAL DE GARAY Y CALLE SABADEL COLONIA S	-99.07508788	19.32901727
3261	DIF210402043515	Ciudad de México	Iztapalapa	Iztapalapa	CALZADA BENITO JUÁREZ PRIV LUCIO BLANCO COLONIA CONSEJO AGRARISTA MEXICANO, 09760 IZTAPALAPA, IZTAPALAPA CIUDAD DE MÉXICO ENTRE CALLE CANAL HOUSTON Y CALZADA BENITO JUÁREZ, CALZADA BENITO JUÁREZ PRIV LUCIO BLANCO ENTRE CAL	-99.05320369	19.32775321
3262	DIF210402043516	Ciudad de México	Iztapalapa	Iztapalapa	CALLE CRISANTEMO ALHELI AZUCENA MORAS Y AV. 4 COLONIA LOMAS DE SAN LORENZO, 09780 IZTAPALAPA, IZTAPALAPA CIUDAD DE MÉXICO ENTRE AVENIDA DEL ÁRBOL Y AVENIDA 4, CALLE CRISANTEMO ALHELI AZUCENA MORAS Y AV. 4 ENTRE AVENIDA DEL	-99.05899478	19.31703214
3263	DIF210402043518	Ciudad de México	Iztapalapa	Iztapalapa	CALLE ALMAGUER M HURTADO, TERRAPLEN SAN RAFAEL COLONIA LA ERA, 09720 IZTAPALAPA, IZTAPALAPA CIUDAD DE MÉXICO ENTRE CALLE GENERAL LUCIO BLANCO Y CALZADA DEL VERGEL, CALLE ALMAGUER M HURTADO TERRAPLEN SAN RAFAEL ENTRE CALLE G	-99.05602544	19.33692434
3264	DIF210402043522	Ciudad de México	Iztapalapa	Iztapalapa	CALLE RÍO JORDAN RÍO BALSAS RÍO TUXPAN RÍO AZUL Y RÍO ISRAEL COLONIA VALLE DE SAN LORENZO, 09970 IZTAPALAPA, IZTAPALAPA CIUDAD DE MÉXICO ENTRE CALLE RÍO GANGES Y AVENIDA CANAL DE CHALCO, CALLE RÍO JORDÁN RÍO BALSAS RÍO TUXP	-99.08011579	19.29658036
3265	DIF210402043525	Ciudad de México	Iztapalapa	Iztapalapa	CALLE REFORMA RÍO CHURUBUSCO, RÍO MISSISSIPPI, RÍO BRAVO, AV LAS TORRES, RÍO COLORADO, JESÚS GARIBAY COLONIA CONSEJO AGRARISTA MEXICANO, 09760 IZTAPALAPA, IZTAPALAPA CIUDAD DE MÉXICO ENTRE CALLE JESÚS GARIBAY Y CALLE VENUSTIANO	-99.06378999	19.32588299
3266	DIF210402026011	Ciudad de México	Iztapalapa	Iztapalapa	CALLE ACAHUATL GUACEPIL, GALAMBO, MACAHUITE COLONIA ALLAPETLALLI, 09960 IZTAPALAPA, IZTAPALAPA CIUDAD DE MÉXICO ENTRE CALLE DAMIANA Y CALLE GUACEPIL, CALLE ACAHUATL GUACEPIL GALAMBO MACAHUITE ENTRE CALLE DAMIANA Y CALLE GU	-99.06863313	19.29048371
3267	DIF210402026017	Ciudad de México	Iztapalapa	Iztapalapa	CALLE DEL ROSARIO IGNACIO MARÍA BARRERA, AMBROSIO DEL PINO, JOAQUÍN DE LA VEGA, FRANCISCO POLO RODRÍGUEZ, EDUARDO VÁZQUEZ, PATRICIO MORELETE RUIZ COLONIA EL ROSARIO, 09930 IZTAPALAPA, IZTAPALAPA CIUDAD DE MÉXICO ENTRE AVENIDA T	-99.06503109	19.30496127
3268	DIF210402026021	Ciudad de México	Iztapalapa	Iztapalapa	AVENIDA REFORMA IGNACIO ZARAGOZA CAMINO A SANTA CRUZ, ZARAGOZA COLONIA LOMAS DE SAN LORENZO, 09780 IZTAPALAPA, IZTAPALAPA CIUDAD DE MÉXICO ENTRE AVENIDA BENITO JUÁREZ Y CALLE RIO NILO, AVENIDA REFORMA IGNACIO ZARAGOZA CAMIN	-99.06818058	19.32274622
3269	DIF210402028416	Ciudad de México	Coyoacán	Coyoacán	AVENIDA HEROICA ESCUELA NAVAL MILITAR COLONIA EX-EJIDO DE SAN FRANCISCO CULHUACÁN, 04420 COYOACÁN, COYOACÁN CIUDAD DE MÉXICO ENTRE CALLE SAN LORENZO TEZONCO Y CALLE SAN ANTONIO, ENTRE CALLES SAN LORENZO TEZONCO Y SAN ANTON	-99.12394506	19.33145178
3270	DIF210402028418	Ciudad de México	Coyoacán	Coyoacán	CALLE SAN LORENZO TEZONCO COLONIA SAN FRANCISCO CULHUACÁN BARRIO DE SAN FRANCISCO, 04260 COYOACÁN, COYOACÁN CIUDAD DE MÉXICO ENTRE CALLE EJIDO SAN PABLO TEPETLAPA Y CALLE EJIDO DE LOS REYES, SE ENCUENTRA ENTRE CALLES EJIDO	-99.12644039	19.33251467

#	FOLIO	ESTADO	MUNICIPIO	LOCALIDAD	DIRECCION	LONGITUD	LATITUD
3271	DIF210402028422	Ciudad de México	Coyoacán	Coyoacán	CALLE AMACUZAC COLONIA EX-EJIDO DE SAN FRANCISCO CULHUACÁN, 04420 COYOACÁN, COYOACÁN CIUDAD DE MÉXICO ENTRE CALLE EJIDO SANTA ISABEL TOLA Y CALZADA TAXQUEÑA, SE LOCALIZA ENTRE CALLE EJIDO SANTA ISABEL TOLA Y CALZADA TAXQUE	-99.12822616	19.3378275
3272	DIF210402028424	Ciudad de México	Coyoacán	Coyoacán	CALLE EJIDO SANTA BÁRBARA COLONIA SAN FRANCISCO CULHUACÁN BARRIO DE SAN FRANCISCO, 04260 COYOACÁN, COYOACÁN CIUDAD DE MÉXICO ENTRE CALLE EJIDO SANTA CRUZ ATOYAC Y CALLE EJIDO LA CANDELARIA, ENTRE CALLES EJIDO SANTA CRUZ AT	-99.12437014	19.33455662
3273	DIF210402028425	Ciudad de México	Coyoacán	Coyoacán	CALLE EJIDO HÉROES DE PADIERNA COLONIA EX-EJIDO DE SAN FRANCISCO CULHUACÁN, 04420 COYOACÁN, COYOACÁN CIUDAD DE MÉXICO ENTRE CALLE EJIDO HUIPULCO Y CALLE EJIDO SAN ANDRÉS TOTOLTEPEC, SE LOCALIZA ENTRE CALLE EJIDO HUIPULCO Y	-99.12175866	19.33030707
3274	DIF210402028426	Ciudad de México	Coyoacán	Coyoacán	CALLE EJIDO CHURUBUSCO COLONIA EX-EJIDO DE SAN FRANCISCO CULHUACÁN, 04420 COYOACÁN, COYOACÁN CIUDAD DE MÉXICO ENTRE CALLE EJIDO SANTA BÁRBARA Y CALLE EJIDO SAN ANTONIO TOMATLAN, ENTRE CALLES EJIDO SANTA BÁRBARA Y EJIDO SAN	-99.1248548	19.33515909
3275	DIF210402028427	Ciudad de México	Coyoacán	Coyoacán	CALLE EJIDO SANTA ÚRSULA COLONIA EX-EJIDO DE SAN FRANCISCO CULHUACÁN, 04420 COYOACÁN, COYOACÁN CIUDAD DE MÉXICO ENTRE CALLE EJIDO CULHUACÁN Y CALLE EJIDO SAN ANTONIO, SE LOCALIZA ENTRE CALLE EJIDO CULHUACÁN Y CALLE	-99.12591094	19.33092871
3276	DIF210402028428	Ciudad de México	Coyoacán	Coyoacán	CALLE EJIDO SAN JERONIMO COLONIA EX-EJIDO DE SAN FRANCISCO CULHUACÁN, 04420 COYOACÁN, COYOACÁN CIUDAD DE MÉXICO ENTRE CALLE EJIDO HÉROES DE PADIERNA Y CALLE EJIDO SAN ANTONIO, ENTRE CALLES EJIDO HÉROES DE PADIERNA Y EJIDO	-99.121555	19.33070106
3277	DIF210402028430	Ciudad de México	Coyoacán	Coyoacán	CALLE EJIDO ACOXPA COLONIA EX-EJIDO DE SAN FRANCISCO CULHUACÁN, 04420 COYOACÁN, COYOACÁN CIUDAD DE MÉXICO ENTRE CALLE EJIDO SAN ANTONIO TOMATLAN Y CALLE SANTA BARBARA, ENTRE CALLE EJIDO SAN ANTONIO TOMATLAN Y CALLE SANTA B	-99.1237737	19.3348984
3278	DIF210402028431	Ciudad de México	Coyoacán	Coyoacán	AVENIDA SANTA ANA COLONIA EX-EJIDO DE SAN FRANCISCO CULHUACÁN, 04420 COYOACÁN, COYOACÁN CIUDAD DE MÉXICO ENTRE CALLE EJIDO SAN PEDRO TEPETLAPA Y CALLE EJIDO SANTA ÚRSULA, ENTRE CALLES EJIDO SAN PEDRO TEPETLAPA Y EJIDO SANT	-99.12639123	19.32958896
3279	DIF210402028433	Ciudad de México	Coyoacán	Coyoacán	CALLE EJIDO SAN PEDRO MARTIR COLONIA EX-EJIDO DE SAN FRANCISCO CULHUACÁN, 04420 COYOACÁN, COYOACÁN CIUDAD DE MÉXICO ENTRE CALLE SAN ANTONIO Y CALLE EJIDO SAN LORENZO TEZONCO, ENTRE CALLE SAN ANTONIO Y CALLE EJIDO SAN LOREN	-99.12434232	19.33575891
3280	DIF210402028434	Ciudad de México	Coyoacán	Coyoacán	CALLE EJIDO TULYEHUALCO COLONIA EX-EJIDO DE SAN FRANCISCO CULHUACÁN, 04420 COYOACÁN, COYOACÁN CIUDAD DE MÉXICO ENTRE CALLE EJIDO SAN PABLO TEPETLAPA Y CALLE EJIDO XOCHIMILCO, SE LOCALIZA ENTRE CALLE EJIDO SAN PABLO TEPETLA	-99.12546349	19.33732639
3281	DIF210402028435	Ciudad de México	Coyoacán	Coyoacán	CALLE EJIDO MEXICALTZINGO COLONIA EX-EJIDO DE SAN FRANCISCO CULHUACÁN, 04420 COYOACÁN, COYOACÁN CIUDAD DE MÉXICO ENTRE AVENIDA SANTA ANA Y CALLE EJIDO IZTAPALAPA, ENTRE CALLE EJIDO IZTAPALAPA Y AV SANTA ANA	-99.13013861	19.33072703
3282	DIF210402028809	Ciudad de México	Coyoacán	Coyoacán	CALLE DE SANTIAGO COLONIA LOS REYES, 04330 COYOACÁN, COYOACÁN CIUDAD DE MÉXICO ENTRE CALLE LAS FLORES Y CALLEJON DE SANTIAGO SUR, ENTRE CALLE DE LAS FLORES Y CALLEJÓN DE SANTIAGO SUR	-99.15581528	19.33851272
3283	DIF210402028821	Ciudad de México	Coyoacán	Coyoacán	CALLE 10 DE ABRIL COLONIA EMILIANO ZAPATA FRACCIONAMIENTO POPULAR, 04919 COYOACÁN, COYOACÁN CIUDAD DE MÉXICO ENTRE CALLE EMILIANO ZAPATA Y CALLE ANENECUILCO, ENTRE CALLES EMILIANO ZAPATA Y ANENECUILCO	-99.10989051	19.31703154
3284	DIF210402041982	Ciudad de México	Iztapalapa	Iztapalapa	CALLE GABRIELA MISTRAL SUR 28, CALLE 14, CALLE 16 COLONIA LEYES DE REFORMA 2A SECCIÓN, 09310 IZTAPALAPA, IZTAPALAPA CIUDAD DE MÉXICO ENTRE CALLE MICHOACÁN Y CALLE 20, CALLE GABRIELA MISTRAL SUR 28 CALLE 14, CALLE 16 ENTRE	-99.06655329	19.36772822
3285	DIF210402043528	Ciudad de México	Iztapalapa	Iztapalapa	CALLE RÍO ATOYAC FLOR DE NARDO FLOR DE MAYO FLOR DE SALVIA FLOR DE AZHARES Y PALMILLAS COLONIA LOMAS DE SAN LORENZO, 09780 IZTAPALAPA, IZTAPALAPA CIUDAD DE MÉXICO ENTRE AVENIDA 2 Y AVENIDA DEL ÁRBOL, CALLE RÍO ATOYAC FLOR D	-99.06028748	19.32052319
3286	DIF210402043529	Ciudad de México	Iztapalapa	Iztapalapa	AVENIDA SAN LORENZO COLONIA CERRO DE LA ESTRELLA, 09860 IZTAPALAPA, IZTAPALAPA CIUDAD DE MÉXICO ENTRE AVENIDA CATARROJA Y CALLE BILBAO, AVENIDA SAN LORENZO ENTRE AVENIDA CATARROJA Y CALLE BILBAO COLONIA CERRO DE LA ESTRELLA	-99.0752127	19.32715568
3287	DIF210402043536	Ciudad de México	Iztapalapa	Iztapalapa	CALLE OCTAVIO SIENTIES AV JOSÉ LÓPEZ PORTILLO, ROBLE, GIGANTE, MARTIRES DE TACUBAYA, MARTIRES DE RÍO BLANCO, MARTIRES DE CHICAGO, FERNANDO BENITEZ, SOL COLONIA CONSEJO AGRARISTA MEXICANO, 09760 IZTAPALAPA, IZTAPALAPA CIUDAD DE MÉ	-99.05435312	19.32629161
3288	DIF210402043537	Ciudad de México	Iztapalapa	Iztapalapa	PERIFERICO BOULEVARD ADOLFO RUIZ CORTINES UNIDAD HABITACIONAL EL VERGEL, 09880 IZTAPALAPA, IZTAPALAPA CIUDAD DE MÉXICO ENTRE CALLE CANAL DE CHALCO Y CALLE TRIANGULO DE LAS AGUJAS II, PERIFERICO BOULEVARD ADOLFO RUIZ CORTINE	-99.08683138	19.30595708
3289	DIF210402043538	Ciudad de México	Iztapalapa	Iztapalapa	AVENIDA CATARROJA COLONIA CERRO DE LA ESTRELLA, 09860 IZTAPALAPA, IZTAPALAPA CIUDAD DE MÉXICO ENTRE AVENIDA 11 Y CALLE VON BLOUMER, AVENIDA CATARROJA ENTRE AVENIDA 11 Y CALLE VON BLOUMERCOLONIA CERRO DE LA ESTRELLA CP. 0986	-99.08234669	19.32737605

#	FOLIO	ESTADO	MUNICIPIO	LOCALIDAD	DIRECCION	LONGITUD	LATITUD
3290	DIF210402043539	Ciudad de México	Iztapalapa	Iztapalapa	CALLE ESTRELLA MOMAX, NOCHISTLÁN, PLANETA COLONIA CASA BLANCA, 09860 IZTAPALAPA, IZTAPALAPA CIUDAD DE MÉXICO ENTRE CALLE APOZOL Y CALLE NAUTLA, CALLE ESTRELLA MOMAX NOCHISTLÁN, PLANETA ENTRE CALLE APOZOL Y CALLE NAUTLA, COL	-99.06949911	19.33446985
3291	DIF210402043543	Ciudad de México	Iztapalapa	Iztapalapa	AVENIDA CATARROJA COLONIA SAN NICOLÁS TOLENTINO, 09850 IZTAPALAPA, IZTAPALAPA CIUDAD DE MÉXICO ENTRE CALLE DE LOS OLIVOS Y AVENIDA 11, AVENIDA CATARROJA ENTRE CALLE DE LOS OLIVOS Y AVENIDA 11 COLONIA SAN NICOLÁS TOLENTINO C	-99.08489734	19.32783177
3292	DIF210402043545	Ciudad de México	Iztapalapa	Iztapalapa	CALLE RAFAEL SIERRA COLONIA PARAJE SAN JUAN, 09830 IZTAPALAPA, IZTAPALAPA CIUDAD DE MÉXICO ENTRE CALLE TRINIDAD GUERRERO Y AVENIDA PUENTE RAMÍREZ, CALLE RAFAEL SIERRA ENTRE CALLE TRINIDAD GUERRERO Y AVENIDA PUENTE RAMÍREZ C	-99.0725783	19.34194972
3293	DIF210402043547	Ciudad de México	Iztapalapa	Iztapalapa	CALLE TECOJOTE COLONIA SAN JUAN XALPA, 09850 IZTAPALAPA, IZTAPALAPA CIUDAD DE MÉXICO ENTRE CALLE ESTRELLA Y CALLE NAUTLA, CALLE TECOJOTE ENTRE CALLE ESTRELLA Y CALLE NAUTLA COLONIA SAN JUAN XALPA CP. 09850 IZTAPALAPA, IZTAP	-99.08445557	19.33628293
3294	DIF210402043549	Ciudad de México	Iztapalapa	Iztapalapa	CALLE NOGAL JAZMIN SAN JUAN TORDESILLAS BILBAO Y AV HIDALGO COLONIA SAN NICOLÁS TOLENTINO, 09850 IZTAPALAPA, IZTAPALAPA CIUDAD DE MÉXICO ENTRE CALLE NAUTLA Y AVENIDA HIDALGO, CALLE NOGAL JAZMIN SAN JUAN TORDESILLAS BILBAO Y	-99.08932053	19.33210505
3295	DIF210402026022	Ciudad de México	Iztapalapa	Iztapalapa	CALLE RÍO TUXPAN RÍO BALSAS, 2º CDA RÍO PAPALOAPAN COLONIA VALLE DE SAN LORENZO, 09970 IZTAPALAPA, IZTAPALAPA CIUDAD DE MÉXICO ENTRE CALLE RÍO MISSOURI Y CALLE RÍO TUXPAN, CALLE RÍO TUXPAN RÍO BALSAS 2 CDA RÍO PAPALOAPAN EN	-99.07619861	19.30062972
3296	DIF210402026023	Ciudad de México	Iztapalapa	Iztapalapa	AVENIDA REFORMA FLOR DE ANGEL FLOR DE LIZ AV 1 1RA Y 2DA CDA DE SIEMPREVIVA PRIVADA AZUCENA PALMILLAS RINCONADA DE LOS CEDROS AV 2 ALTAMIRA FLOR DE CAMELIA, PALMAS, AV 3, FLOR DE LOTO COLONIA LOMAS DE SAN LORENZO, 09780 IZTAPALAP	-99.06312608	19.32066256
3297	DIF210402026029	Ciudad de México	Iztapalapa	Iztapalapa	CALLE SEPTIMA CERRADA JOSÉ OROZCO OCTAVACERRADA JOSÉ OROZCO 10MA CERRADA JOSÉ CLEMENTE OROZCO, COLONIA VALLE DE SAN LORENZO, 09970 IZTAPALAPA, IZTAPALAPA CIUDAD DE MÉXICO ENTRE CALLE RÍO NILO Y CALLE CAIFANES, CALLE SÉPTIM	-99.08126472	19.30127291
3298	DIF210402026040	Ciudad de México	Iztapalapa	Iztapalapa	CALLE SUR 73 A SUR 71 SUR 69 PIRINEOS, CASCADA, COLONIA SINATEL, 09470 IZTAPALAPA, IZTAPALAPA CIUDAD DE MÉXICO ENTRE CALLE ORIENTE 172 Y EJE VIAL 8 SUR CALZADA ERMITA IZTAPALAPA, CALLE SUR 73 A SUR 71 SUR 69 PIRINEOS CASCAD	-99.13541085	19.36136903
3299	DIF210402026042	Ciudad de México	Iztapalapa	Iztapalapa	RETORNO 207 AVENIDA UNIDAD MODELO, RETORNO 204 U. MODELO COLONIA UNIDAD MODELO, 09089 IZTAPALAPA, IZTAPALAPA CIUDAD DE MÉXICO ENTRE AVENIDA RÍO CHURUBUSCO Y AVENIDA EX HACIENDA DE GUADALUPE, RETORNO 207 AVENIDA UNIDAD MODEL	-99.12661576	19.36287155
3300	DIF210402028437	Ciudad de México	La Magdalena Contreras	La Magdalena Contreras	CALLE TEPETATES COLONIA SAN NICOLÁS TOTOLAPAN, 10900 LA MAGDALENA CONTRERAS, LA MAGDALENA CONTRERAS CIUDAD DE MÉXICO ENTRE CALLE ALAMOS Y , CALLE ALAMOS LA OBRA SE REALIZARÁ EN CALLE TEPETATES Y ANDADOR ÁLAMOS. LA ZONA DE P	-99.24404711	19.29495442
3301	DIF210402028439	Ciudad de México	Coyoacán	Coyoacán	CALLE EJIDO DE SAN FRANCISCO CULHUACAN COLONIA EX-EJIDO DE SAN FRANCISCO CULHUACÁN, 04420 COYOACÁN, COYOACÁN CIUDAD DE MÉXICO ENTRE CALLE SANTA ANA Y CALLE EJIDO SAN LORENZO TEZONCO, ENTRE CALLE SANTA ANA Y CALLE EJIDO SAN	-99.12842685	19.3311025
3302	DIF210402028440	Ciudad de México	Coyoacán	Coyoacán	CALLE EJIDO TLALPAN COLONIA EX-EJIDO DE SAN FRANCISCO CULHUACÁN, 04420 COYOACÁN, COYOACÁN CIUDAD DE MÉXICO ENTRE CALLE EJIDO CULHUACÁN Y AVENIDA SANTA ANA, SE LOCALIZA ENTRE CALLE EJIDO CULHUACÁN Y AVENIDA SANTA ANA	-99.12974665	19.33063089
3303	DIF210402028442	Ciudad de México	Coyoacán	Coyoacán	CALLE EJIDO SAN ANDRES TOTOLTEPEC COLONIA EX-EJIDO DE SAN FRANCISCO CULHUACÁN, 04420 COYOACÁN, COYOACÁN CIUDAD DE MÉXICO ENTRE CALLE SANTA ANA Y CALLE EJIDO SAN ANTONIO, ENTRE CALLE SANTA ANA Y EJIDO SAN ANTONIO	-99.12124636	19.32977471
3304	DIF210402028443	Ciudad de México	Coyoacán	Coyoacán	CALLE EJIDO CUATEPEC COLONIA EX-EJIDO DE SAN FRANCISCO CULHUACÁN, 04420 COYOACÁN, COYOACÁN CIUDAD DE MÉXICO ENTRE CALLE EJIDO XOCHIMILCO Y CALLE EJIDO DE LOS REYES, ENTRE CALLES EJIDO DE LOS REYES Y EJIDO XOCHIMILCO	-99.12720121	19.33403272
3305	DIF210402028444	Ciudad de México	Coyoacán	Coyoacán	CALLE EJIDO SANTA CRUZ ATOYAC COLONIA EX-EJIDO DE SAN FRANCISCO CULHUACÁN, 04420 COYOACÁN, COYOACÁN CIUDAD DE MÉXICO ENTRE CALLE EJIDO SANTA CATARINA Y CALLE EJIDO SAN ANTONIO TOMATLAN, SE LOCALIZA ENTRE CALLE EJIDO SANTA	-99.12416173	19.33446635
3306	DIF210402028445	Ciudad de México	Coyoacán	Coyoacán	CALLE EJIDO LOS REYES COLONIA EX-EJIDO DE SAN FRANCISCO CULHUACÁN, 04420 COYOACÁN, COYOACÁN CIUDAD DE MÉXICO ENTRE CALLE SANTA ANA Y CALLE EJIDO SAN LORENZO TEZONCO, ENTRE CALLE SANTA ANA Y CALLE EJIDO SAN LORENZO TEZONCO	-99.12704283	19.33146697
3307	DIF210402028446	Ciudad de México	La Magdalena Contreras	La Magdalena Contreras	ANDADOR ENCINO COLONIA SAN NICOLÁS TOTOLAPAN, 10900 LA MAGDALENA CONTRERAS, LA MAGDALENA CONTRERAS CIUDAD DE MÉXICO ENTRE CALLE IXTAHUALTONGO Y , ANDADOR ENCINAL A 60 METROS AL OESTE DEL CENTRO DE SALUD TI PEDREGAL DE SAN N	-99.24397398	19.28391718

#	FOLIO	ESTADO	MUNICIPIO	LOCALIDAD	DIRECCION	LONGITUD	LATITUD
3308	DIF210402028447	Ciudad de México	Coyoacán	Coyoacán	CALLE EJIDO TLAHUAC COLONIA EX-EJIDO DE SAN FRANCISCO CULHUACÁN, 04420 COYOACÁN, COYOACÁN CIUDAD DE MÉXICO ENTRE CALLE EJIDO XOCHIMILCO Y CALLE EJIDO DE LOS REYES, ENTRE CALLES EJIDO XOCHIMILCO Y EJIDO DE LOS REYES	-99.1264534	19.3370598
3309	DIF210402028448	Ciudad de México	Coyoacán	Coyoacán	CALLE EJIDO SANTA CATARINA COLONIA EX-EJIDO DE SAN FRANCISCO CULHUACÁN, 04420 COYOACÁN, COYOACÁN CIUDAD DE MÉXICO ENTRE CALLE EJIDO SANTA URSULA Y CALLE EJIDO CHURUBUSCO, ENTRE CALLE SANTA URSULA Y CALLE EJIDO CHURUBUSCO	-99.12539054	19.33339998
3310	DIF210402028449	Ciudad de México	Coyoacán	Coyoacán	CALLE ITZCUINA COLONIA ADOLFO RUIZ CORTÍNES, 04630 COYOACÁN, COYOACÁN CIUDAD DE MÉXICO ENTRE CALLE TEOCALLI Y CALLE TABARÉ, SE LOCALIZA ENTRE CALLE TEOCALLI Y CALLE TABARÉ	-99.15785455	19.31725403
3311	DIF210402028452	Ciudad de México	Coyoacán	Coyoacán	CALLE EJIDO XOCO COLONIA EX-EJIDO DE SAN FRANCISCO CULHUACÁN, 04420 COYOACÁN, COYOACÁN CIUDAD DE MÉXICO ENTRE CALLE SANTA ANA Y CALLE EJIDO CULHUACAN, ENTRE CALLE SANTA ANA Y EJIDO CULHUACAN	-99.12929604	19.33004872
3312	DIF210402028453	Ciudad de México	Coyoacán	Coyoacán	CALLE EJIDO XOCHIMANCAS COLONIA EX-EJIDO DE SAN FRANCISCO CULHUACÁN, 04420 COYOACÁN, COYOACÁN CIUDAD DE MÉXICO ENTRE CALLE EJIDO SAN ANTONIO TOMATLAN Y CALLE EJIDO TLALTENCO, ENTRE CALLES EJIDO SAN ANTONIO TOMATLAN Y EJIDO	-99.1273248	19.33553564
3313	DIF210402028454	Ciudad de México	La Magdalena Contreras	La Magdalena Contreras	CALLE ASUNCION COLONIA SAN JERÓNIMO LÍDICE, 10200 LA MAGDALENA CONTRERAS, LA MAGDALENA CONTRERAS CIUDAD DE MÉXICO ENTRE CALLE JOSE MARIA MORELOS Y CALLE RIO CHICO, CALLE HEROES DE PADIERNA A 10 METROS DE LA ZONA DE PROYECTO	-99.22505	19.326002
3314	DIF210402028455	Ciudad de México	Coyoacán	Coyoacán	CALLE AHUÍZOTL COLONIA ADOLFO RUIZ CORTÍNES, 04630 COYOACÁN, COYOACÁN CIUDAD DE MÉXICO ENTRE CALLE HUITZILOPÓCHTLI Y CALLE CALMÉCAC, ENTRE CALLES HUITZILOPÓCHTLI Y CALMÉCAC	-99.14930441	19.32076599
3315	DIF210402028456	Ciudad de México	Coyoacán	Coyoacán	CALLE IZQUITECATL COLONIA ADOLFO RUIZ CORTÍNES, 04630 COYOACÁN, COYOACÁN CIUDAD DE MÉXICO ENTRE CALLE REY MOCTEZUMA Y CALLE IXTLIXÓCHITL, SE LOCALIZA ENTRE CALLE REY MOCTEZUMA Y CALLE IXTLIXÓCHITL	-99.15736102	19.31691484
3316	DIF210402028457	Ciudad de México	Coyoacán	Coyoacán	CALLE REY MOCTEZUMA COLONIA ADOLFO RUIZ CORTÍNES, 04630 COYOACÁN, COYOACÁN CIUDAD DE MÉXICO ENTRE CALLE POPOCATEPETL Y CALLE IZTACCÍHUATL, ENTRE CALLE POPOCATEPETL Y CALLE IZTACCÍHUATL	-99.15891134	19.31681528
3317	DIF210402028458	Ciudad de México	Coyoacán	Coyoacán	CALLE TEAHUAC COLONIA ADOLFO RUIZ CORTÍNES, 04630 COYOACÁN, COYOACÁN CIUDAD DE MÉXICO ENTRE CALLE TIZOC Y CALLE AHUÍZOTL, ENTRE CALLE TIZOC Y CALLE AHUÍZOTL	-99.14997747	19.31964216
3318	DIF210402028459	Ciudad de México	Coyoacán	Coyoacán	CALLE TEPALCATZIN COLONIA ADOLFO RUIZ CORTÍNES, 04630 COYOACÁN, COYOACÁN CIUDAD DE MÉXICO ENTRE CALLE IZTACCÍHUATL Y CALLE POPOCATEPETL, ENTRE CALLE IZTACCÍHUATL Y CALLE POPOCATEPETL	-99.15364673	19.31807283
3319	DIF210402028460	Ciudad de México	Coyoacán	Coyoacán	CALLE POPOCATEPETL COLONIA ADOLFO RUIZ CORTÍNES, 04630 COYOACÁN, COYOACÁN CIUDAD DE MÉXICO ENTRE CALLE NAHUAYOTZIN Y CALLE ILHUICAMINA, SE LOCALIZA ENTRE CALLE NAHUAYOTZIN Y CALLE ILHUICAMINA	-99.15623	19.31571732
3320	DIF210402028856	Ciudad de México	Coyoacán	Coyoacán	CALLE TIERRA Y LIBERTAD COLONIA EMILIANO ZAPATA FRACCIONAMIENTO POPULAR, 04919 COYOACÁN, COYOACÁN CIUDAD DE MÉXICO ENTRE CALLE CARMEN SERDAN Y CALLE EMILIANO ZAPATA, ENTRE CALLE CARMEN SERDAN Y CALLE EMILIANO ZAPATA	-99.10918008	19.31768575
3321	DIF210402028858	Ciudad de México	Coyoacán	Coyoacán	CALLE EMILIANO ZAPATA COLONIA EMILIANO ZAPATA FRACCIONAMIENTO POPULAR, 04919 COYOACÁN, COYOACÁN CIUDAD DE MÉXICO ENTRE CALLE ALPUYECA Y AVENIDA 3 ORIENTE ARMADA DE MÉXICO, ENTRE CALLE ALPUYECA Y AVENIDA 3 ORIENTE ARMADA DE	-99.11036025	19.31758956
3322	DIF210402028859	Ciudad de México	Coyoacán	Coyoacán	CALLE REFORMA AGRARIA COLONIA EMILIANO ZAPATA FRACCIONAMIENTO POPULAR, 04919 COYOACÁN, COYOACÁN CIUDAD DE MÉXICO ENTRE CALLE CARMEN SERDAN Y CALLE EM, ENTRE CALLE CARMEN SERDAN Y CALLE EMILIANO ZAPATA	-99.11150824	19.3184451
3323	DIF210402028860	Ciudad de México	Coyoacán	Coyoacán	CALLE TICOMAN COLONIA EMILIANO ZAPATA FRACCIONAMIENTO POPULAR, 04919 COYOACÁN, COYOACÁN CIUDAD DE MÉXICO ENTRE CALLE TEPETLAPA Y CALLE ANENECUILCO, ENTRE CALLE TEPETLAPA Y CALLE ANENECUILCO	-99.10768502	19.31594481
3324	DIF210402029242	Ciudad de México	Coyoacán	Coyoacán	CALLE CANDELARIA PÉREZ COLONIA CULHUACÁN CTM SECCIÓN IX-A, 04909 COYOACÁN, COYOACÁN CIUDAD DE MÉXICO ENTRE CALLE ELVIRA VARGAS Y CALZADA DE LAS BOMBAS, SE LOCALIZA ENTRE CALLE ELVIRA VARGAS Y CALZADA DE LAS BOMBAS	-99.10117597	19.31008236
3325	DIF210402041994	Ciudad de México	Iztapalapa	Iztapalapa	CALLE GABRIELA MISTRAL MORELOS, ROSARIO CASTELLANOS COLONIA GUADALUPE DEL MORAL, 09300 IZTAPALAPA, IZTAPALAPA CIUDAD DE MÉXICO ENTRE AVENIDA MICHOACÁN Y CALLE INDIRA GANDHI, CALLE GABRIELA MISTRAL MORELOS ROSARIO	-99.06960202	19.36908384
3326	DIF210402042006	Ciudad de México	Iztapalapa	Iztapalapa	CALLE SAN RAFAEL ATLIXCO COLONIA GUADALUPE DEL MORAL, 09300 IZTAPALAPA, IZTAPALAPA CIUDAD DE MÉXICO ENTRE EJE VIAL 6 SUR AV. JALISCO Y CALLE COLIMA, CALLE SAN RAFAEL ATLIXCO ENTRE EJE VIAL 6 SUR AV. JALISCO Y CALLE COLIMA	-99.0746585	19.36769365
3327	DIF210402042014	Ciudad de México	Iztapalapa	Iztapalapa	AVENIDA RÍO TUXPAN COLONIA PASEOS DE CHURUBUSCO, 09030 IZTAPALAPA, IZTAPALAPA CIUDAD DE MÉXICO ENTRE AVENIDA RÍO SOTO LA MARINA Y AVENIDA RÍO CAZONES, AVENIDA RÍO TUXPAN ENTRE AVENIDA RÍO SOTO LA MARINA Y AVENIDA RÍO CAZON	-99.08734162	19.38467598
3328	DIF210402043550	Ciudad de México	Iztapalapa	Iztapalapa	CALLE HORTENSIA AV DEL ROSAL, DEL VALLE COLONIA LOS ÁNGELES, 09830 IZTAPALAPA, IZTAPALAPA CIUDAD DE MÉXICO ENTRE CALZADA 6 SUR CALZ. ERMITA IZTAPALAPA Y CALLE MARGARITA, CALLE HORTENSIA AV DEL ROSAL DEL VALLE ENTRE CALZADA	-99.06676255	19.34452966



#	FOLIO	ESTADO	MUNICIPIO	LOCALIDAD	DIRECCION	LONGITUD	LATITUD
3329	DIF210402043553	Ciudad de México	Iztapalapa	Iztapalapa	CALLE BELLAVISTA COLONIA SAN JUAN XALPA, 09850 IZTAPALAPA, IZTAPALAPA CIUDAD DE MÉXICO ENTRE CALLE ALMENDROS Y AVENIDA 11, CALLE BELLAVISTA ENTRE CALLE ALMENDROS Y AVENIDA 11 COLONIA SAN JUAN XALPA CP. 09850 IZTAPALAPA, IZT	-99.08428852	19.33347795
3330	DIF210402043555	Ciudad de México	Iztapalapa	Iztapalapa	CALLE NOCHEBUENA CIUDAD JUÁREZ COLONIA FRANCISCO VILLA, 09720 IZTAPALAPA, IZTAPALAPA CIUDAD DE MÉXICO ENTRE CALLE SAN RAFAEL Y CALLE CENTAURO DEL NORTE, CALLE NOCHEBUENA CIUDAD JUÁREZ ENTRE CALLE SAN RAFAEL Y CALLE CENTAURO	-99.06100552	19.33926905
3331	DIF210402043558	Ciudad de México	Iztapalapa	Iztapalapa	CALLE CANAL DE CHALCO SECCION LOMAS ESTRELLA, 09890 IZTAPALAPA, IZTAPALAPA CIUDAD DE MÉXICO ENTRE AVENIDA CANAL DE GARAY Y CALLE SIRACUSA, CALLE CANAL DE CHALCO ENTRE AVENIDA CANAL DE GARAY Y CALLE SIRACUSA SECCION LOMAS ES	-99.09303521	19.3115981
3332	DIF210402043559	Ciudad de México	Iztapalapa	Iztapalapa	AVENIDA BELLAVISTA COLONIA SAN JUAN XALPA, 09850 IZTAPALAPA, IZTAPALAPA CIUDAD DE MÉXICO ENTRE CERRADA SAN JUAN Y CALLE AHUEHUETES, AVENIDA BELLAVISTA ENTRE CERRADA SAN JUAN Y CALLE AHUEHUETESCOLONIA SAN JUAN XALPA CP. 0985	-99.08714793	19.33385333
3333	DIF210402043562	Ciudad de México	Iztapalapa	Iztapalapa	CALLE HORTENSIA CAMINO VIEJO A SAN FRANCISCO COLONIA LOS ÁNGELES, 09830 IZTAPALAPA, IZTAPALAPA CIUDAD DE MÉXICO ENTRE CALLE DEL VALLE Y CALLE MARAVILLA, CALLE HORTENSIA CAMINO VIEJO A SAN FRANCISCO ENTRE CALLE DEL VALLE Y C	-99.06753215	19.34157991
3334	DIF210402043563	Ciudad de México	Iztapalapa	Iztapalapa	CALLE IZTACÁHUATL PLUTARCO ELÍAS CALLES, FELIPE OBREGÓN, FRANCISCO VICTORIA, MANUEL DE JESÚS COLONIA AMPLIACIÓN PARAJE SAN JUAN, 09839 IZTAPALAPA, IZTAPALAPA CIUDAD DE MÉXICO ENTRE CALLE VICENTE DÁVILA Y AVENIDA PUENTE RAMÍREZ	-99.06915172	19.33678247
3335	DIF210402043569	Ciudad de México	Iztapalapa	Iztapalapa	CALLE VENUSTIANO CARRANZA ADOLFO RUÍZ CORTÍNES COLONIA PRESIDENTES DE MÉXICO, 09740 IZTAPALAPA, IZTAPALAPA CIUDAD DE MÉXICO ENTRE CALZADA BENITO JUÁREZ Y CALLE PLUTARCO ELIAS CALLES, CALLE VENUSTIANO CARRANZA ADOLFO RUÍZ CO	-99.05869274	19.33203276
3336	DIF210402041237	Ciudad de México	Iztapalapa	Iztapalapa	CALLE VICENTE GUERRERO COLONIA SAN MIGUEL TEOTONGO SECCIÓN CORRALES, 09630 IZTAPALAPA, IZTAPALAPA CIUDAD DE MÉXICO ENTRE AVENIDA CAPULIN Y CALLE INSURGENTES, CALLE VICENTE GUERRERO ENTRE AVENIDA CAPULIN Y CALLE INSURGENTES	-98.99149675	19.33843839
3337	DIF210402041245	Ciudad de México	Iztapalapa	Iztapalapa	CALLE PATRIA Y LIBERTAD COLONIA LA POLVORILLA, 09750 IZTAPALAPA, IZTAPALAPA CIUDAD DE MÉXICO ENTRE CAMINO REAL A ZAPOTITLAN Y CALLE AUGUSTO SANDINO, CALLE PATRIA Y LIBERTAD ENTRE CAMINO REAL A ZAPOTITLAN Y CALLE AUGUSTO SA	-99.04129502	19.31645947
3338	DIF210402041251	Ciudad de México	Iztapalapa	Iztapalapa	CALLE COMMONFORT PRIV. 1ER C JON 5 MAYO, GRAL ANAYA, DE LA CRUZ, SAN ANTONIO, PICHICALCO, 1ER C JON EJE 6 BARRIO SAN IGNACIO, 09000 IZTAPALAPA, IZTAPALAPA CIUDAD DE MÉXICO ENTRE EJE VIAL 6 SUR TRABAJADORAS SOCIALES Y CALLE HUALQ	-99.10128368	19.36205303
3339	DIF210402041372	Ciudad de México	Iztapalapa	Iztapalapa	CALLE HIDALGO MONROY C JON LAS FLORES BARRIO SAN MIGUEL, 09360 IZTAPALAPA, IZTAPALAPA CIUDAD DE MÉXICO ENTRE CALLE TORRES QUINTERO Y CALLE FAISÁN, CALLE HIDALGO MONROY C JON LAS FLORES ENTRE CALLE TORRES QUINTERO Y CALLE FAI	-99.07851818	19.35547934
3340	DIF210402039066	Ciudad de México	Iztapalapa	Iztapalapa	CALLE MARCELINO SEDANO Y GERZAIN UGARTE COLONIA CONSTITUCIÓN DE 1917, 09260 IZTAPALAPA, IZTAPALAPA CIUDAD DE MÉXICO ENTRE PERIFERICO ANILLO PERIFÉRICO Y CALLE CIRO CEBALLOS, CALLE MARCELINO SEDANO Y GERZAIN UGARTE ENTRE PE	-99.05833459	19.35229884
3341	DIF210402039067	Ciudad de México	Iztapalapa	Iztapalapa	CALLE MARCELINO SEDANO Y ALBERTO TERRONES COLONIA CONSTITUCIÓN DE 1917, 09260 IZTAPALAPA, IZTAPALAPA CIUDAD DE MÉXICO ENTRE CALLE JESUS ROMERO FLORES Y AVENIDA REVOLUCIÓN SOCIAL, CALLE MARCELINO SEDANO Y ALBERTO TERRONES	-99.05658279	19.35199666
3342	DIF210402039068	Ciudad de México	Iztapalapa	Iztapalapa	AVENIDA SAMUEL GOMPERS COLONIA JACARANDAS, 09280 IZTAPALAPA, IZTAPALAPA CIUDAD DE MÉXICO ENTRE CALLE JOSÉ RODRÍGUEZ GONZÁLEZ Y CALLE LIC. LUIS CABRERA, AVENIDA SAMUEL GOMPERS ENTRE CALLE JOSÉ RODRÍGUEZ GONZÁLEZ Y CALLE LIC	-99.05210095	19.3509204
3343	DIF210402039070	Ciudad de México	Iztapalapa	Iztapalapa	AVENIDA 14 SAMUEL GOMPERS 10 Y 8 COLONIA SANTA CRUZ MEYEHUALCO, 09290 IZTAPALAPA, IZTAPALAPA CIUDAD DE MÉXICO ENTRE CALLE 53 Y CALLE 41, AVENIDA 14 SAMUEL GOMPERS 10 Y 8 ENTRE CALLE 53 Y CALLE 41 COLONIA SANTA CRUZ MEYEHUA	-99.04355616	19.35006374
3344	DIF210402039072	Ciudad de México	Iztapalapa	Iztapalapa	CALLE MACHORRO NARVAEZ Y AV LUIS MANUEL ROJAS COLONIA CONSTITUCIÓN DE 1917, 09260 IZTAPALAPA, IZTAPALAPA CIUDAD DE MÉXICO ENTRE CALLE PORFIRIO DEL CASTILLO Y CALLE ANTONIO ANCONA, CALLE MACHORRO NARVAEZ Y AV LUIS MANUEL RO	-99.06208988	19.34709375
3345	DIF210402039073	Ciudad de México	Iztapalapa	Iztapalapa	CALLE JOSAFAT MÁRQUEZ COLONIA CONSTITUCIÓN DE 1917, 09260 IZTAPALAPA, IZTAPALAPA CIUDAD DE MÉXICO ENTRE CALLE ALBERTO ALVARADO Y CALLE ALFONSO HERRERA, CALLE JOSAFAT MÁRQUEZ ENTRE CALLE ALBERTO ALVARADO Y CALLE ALFONSO HER	-99.05719438	19.34536665
3346	DIF210402039075	Ciudad de México	Iztapalapa	Iztapalapa	CALLE PORFIRIO SOSA Y CIRO CEBALLOS COLONIA COLONIAL IZTAPALAPA, 09270 IZTAPALAPA, IZTAPALAPA CIUDAD DE MÉXICO ENTRE CALLE CIRIO SOSA Y CALLE ERNESTO MEADE FIERRO, CALLE PORFIRIO SOSA Y CIRO CEBALLOS ENTRE CALLE CIRIO SOSA	-99.05612431	19.34773292

#	FOLIO	ESTADO	MUNICIPIO	LOCALIDAD	DIRECCION	LONGITUD	LATITUD
3347	DIF210402039076	Ciudad de México	Iztapalapa	Iztapalapa	CALLE ALFONSO HERRERA COLONIA COLONIAL IZTAPALAPA, 09270 IZTAPALAPA, IZTAPALAPA CIUDAD DE MÉXICO ENTRE CALLE GUILLERMO ORDORICA Y CALLE DAVID PEÑAFLOR, CALLE ALFONSO HERRERA ENTRE CALLE GUILLERMO ORDORICA Y CALLE DAVID PEÑ	-99.05604261	19.34363907
3348	DIF210402039077	Ciudad de México	Iztapalapa	Iztapalapa	CALLE 47 43 45 55 67 69 Y 71 COLONIA SANTA CRUZ MEYEHUALCO, 09290 IZTAPALAPA, IZTAPALAPA CIUDAD DE MÉXICO ENTRE AVENIDA 10 Y AVENIDA 4, CALLE 47 43 45 55 67 69 Y 71 ENTRE AVENIDA 10 Y AVENIDA 4 COLONIA SANTA CRUZ MEYEHUALC	-99.04398735	19.34643093
3349	DIF210402039078	Ciudad de México	Iztapalapa	Iztapalapa	CALLE GUELATAO CUAUHEMOC BENITO JUÁREZ SOTO Y GAMA ANILLO DE CIRCUNVALACIÓN FRANCISCO VILLA Y AQUILES SERDÁN COLONIA SANTA MARÍA AZTAHUACÁN, 09570 IZTAPALAPA, IZTAPALAPA CIUDAD DE MÉXICO ENTRE CALLE FILOMENO MATA Y CALLE ANIL	-99.0387769	19.35154182
3350	DIF210402039080	Ciudad de México	Iztapalapa	Iztapalapa	CALLE CIRCUNVALACIÓN FILOMANO MATA VICENTE GUERRERO VENUSTIANO CARRANZA FELIPE ANGELES 20 DE NOVIEMBRE Y NARCISO MENDOZA COLONIA SANTA MARÍA AZTAHUACÁN, 09570 IZTAPALAPA, IZTAPALAPA CIUDAD DE MÉXICO ENTRE CALLE HERMINIO CHAVAR	-99.03313062	19.35246009
3351	DIF210402039082	Ciudad de México	Iztapalapa	Iztapalapa	CALLE 53 51 47 45 Y EJE 8 SUR CALZADA ERMITA IZTAPALAPA COLONIA SANTA CRUZ MEYEHUALCO, 09290 IZTAPALAPA, IZTAPALAPA CIUDAD DE MÉXICO ENTRE AVENIDA 4 Y EJE VIAL 8 SUR CALZADA ERMITA IZTAPALAPA, CALLE 53 51 47 45 Y EJE 8 SUR	-99.04343298	19.34485359
3352	DIF210402039084	Ciudad de México	Iztapalapa	Iztapalapa	CALLE 41 39 37 35 33 Y 31 COLONIA SANTA CRUZ MEYEHUALCO, 09290 IZTAPALAPA, IZTAPALAPA CIUDAD DE MÉXICO ENTRE AVENIDA SAMUEL GOMPERS Y EJE VIAL 8 SUR CALZADA ERMITA IZTAPALAPA, CALLE 41 39 37 35 33 Y 31 ENTRE AVENIDA SAMUEL	-99.04003944	19.3457938
3353	DIF210402043273	Ciudad de México	Iztapalapa	Iztapalapa	CALLE RUBÉN ZEPEDA NOVELO COLONIA CHINAMPAC DE JUÁREZ, 09208 IZTAPALAPA, IZTAPALAPA CIUDAD DE MÉXICO ENTRE CALLE RUBÉN ZEPEDA NOVELO Y AVENIDA TELECOMUNICACIONES, CALLE RUBÉN ZEPEDA NOVELO ENTRE AVENIDA TELECOMUNICACIONES	-99.05240306	19.37801009
3354	DIF210402043286	Ciudad de México	Iztapalapa	Iztapalapa	CALLE PONIENTE 4 PONIENTE 3, CALLE 3 COLONIA RENOVACIÓN, 09209 IZTAPALAPA, IZTAPALAPA CIUDAD DE MÉXICO ENTRE PERIFERICO ANILLO PERIFÉRICO Y CALLE MICHOCÁN, CALLE PONIENTE 4 PONIENTE 3 CALLE 3 ENTRE ANILLO PERIFÉRICO Y CALL	-99.0509106	19.36854339
3355	DIF210402043287	Ciudad de México	Iztapalapa	Iztapalapa	CALLE GERMANIO AMPLIACION PARAJE SAN JUAN CERRO, 09858 IZTAPALAPA, IZTAPALAPA CIUDAD DE MÉXICO ENTRE CALLE VIPERITAS Y CALLE TUNGSTENO, CALLE GERMANIO ENTRE CALLE VIPERITAS Y CALLE TUNGSTENO AMPLIACION PARAJE SAN JUAN CERR	-99.07994906	19.3463095
3356	DIF210402040882	Ciudad de México	Iztapalapa	Iztapalapa	CALLE U.H EJERCITO CONSTITUCIONALISTA COLONIA UNIDAD EJÉRCITO CONSTITUCIONALISTA, 09220 IZTAPALAPA, IZTAPALAPA CIUDAD DE MÉXICO ENTRE CALZADA IGNACIO ZARAGOZA Y AVENIDA TELECOMUNICACIONES, CALLE U.H EJERCITO ENTRE CALZADA	-99.04731258	19.38893459
3357	DIF210402043303	Ciudad de México	Iztapalapa	Iztapalapa	CALLE CADENA AZUL COLONIA CHINAMPAC DE JUÁREZ, 09208 IZTAPALAPA, IZTAPALAPA CIUDAD DE MÉXICO ENTRE EJE VIAL 5 SUR PROL. MARCELINO BUENDÍA Y CALLE CADENA AZUL, CALLE CADENA AZUL ENTRE EJE VIAL 5 SUR PROL. MARCELINO BUENDÍA Y	-99.05385036	19.37704698
3358	DIF210402043312	Ciudad de México	Iztapalapa	Iztapalapa	CALLE SABADEL COLONIA SAN JUAN XALPA, 09850 IZTAPALAPA, IZTAPALAPA CIUDAD DE MÉXICO ENTRE AVENIDA SAN LORENZO Y CALLE JUAREZ, CALLE SABADEL ENTRE AVENIDA SAN LORENZO Y CALLE JUAREZ COLONIA SAN JUAN XALPA CP. 09850 IZTAPALA	-99.07643104	19.33022028
3359	DIF210402038813	Ciudad de México	Gustavo A. Madero	Gustavo A. Madero	CALLE SAN ANGEL 27 0 INTERIOR MZ 25 LT 27 COLONIA MALACATES, 07119 GUSTAVO A. MADERO, GUSTAVO A. MADERO CIUDAD DE MÉXICO ENTRE AVENIDA TOKIO Y CERRADA SAN MAROS, ENTRE AV TOKIO Y CERRADA SAN MARCOS COMO REFERENCIA BASE DE	-99.13466525	19.57634898
3360	DIF210402039085	Ciudad de México	Iztapalapa	Iztapalapa	CALLE 25 23 19 17 AV. 4 Y AV.2 COLONIA SANTA CRUZ MEYEHUALCO, 09290 IZTAPALAPA, IZTAPALAPA CIUDAD DE MÉXICO ENTRE AVENIDA SANTA CRUZ MEYEHUALCO Y EJE VIAL 8 SUR CALZADA ERMITA IZTAPALAPA, CALLE 25 23 19 17 AV. 4 Y AV.2 ENT	-99.03718013	19.34738367
3361	DIF210402039086	Ciudad de México	Iztapalapa	Iztapalapa	CALLE 17 15 13 11 7 5 3 Y 1 COLONIA SANTA CRUZ MEYEHUALCO, 09290 IZTAPALAPA, IZTAPALAPA CIUDAD DE MÉXICO ENTRE CALLE 17 Y AVENIDA SANTA CRUZ MEYEHUALCO, EJE VIAL 8 SUR CALZ. ERMITA IZTAPALAPA CALLE 17 15 13 11 7 5 3 Y 1 ENTR	-99.03487375	19.34518485
3362	DIF210402039087	Ciudad de México	Iztapalapa	Iztapalapa	CALLE IGNACIO ZARAGOZA CIRCUNVALACIÓN ANDRES ARTEAGA GUILLERMO PRIETO JUSTO SIERRA LEONA VICARIO JOSEFA ORTÍZ DE DOMINGUES DEL LLANO CIPRES VIVERO ALAMOS Y AV. MORELOS AMPLIACION SANTA MARÍA AZTAHUACÁN, 09570 IZTAPALAPA, IZTAPALA	-99.02946616	19.34705442
3363	DIF210402039088	Ciudad de México	Iztapalapa	Iztapalapa	CALLE BENITO JUÁREZ RICARDO FLORES MAGÓN Y ZACATEPEC COLONIA PARAJE ZACATEPEC, 09560 IZTAPALAPA, IZTAPALAPA CIUDAD DE MÉXICO ENTRE CALLE IGNACIO ZARAGOZA Y CALLE SANTA MARIA, CALLE BENITO JUÁREZ RICARDO FLORES MAGÓN Y ZACA	-99.01840324	19.35503661
3364	DIF210402039090	Ciudad de México	Iztapalapa	Iztapalapa	CALLE HASTAMALTZIN VISTA HERMOSA SAN PEDRO ZAPATA 2DA. 3RA. CDA. LAS TORRES JUAN ESCUTIA AGUSTIN MELGAR LAS PALMAS BUENAVISTA Y PRIMAVERA COLONIA MONTE ALBAN, 09550 IZTAPALAPA, IZTAPALAPA CIUDAD DE MÉXICO ENTRE EJE VIAL 6 SUR	-99.02174783	19.35389837
3365	DIF210402039091	Ciudad de México	Iztapalapa	Iztapalapa	AVENIDA SEBASTIAN BARRIGUETE ANDRADE COLONIA EJÉRCITO DE AGUA PRIETA, 09578 IZTAPALAPA, IZTAPALAPA CIUDAD DE MÉXICO ENTRE ANDADOR NOGAL Y CALLE HILARIO ESPARZA, AVENIDA SEBASTIÁN BARRIGUETE ANDRADE ENTRE ANDADOR NOGAL Y CA	-99.0396474	19.36935368

#	FOLIO	ESTADO	MUNICIPIO	LOCALIDAD	DIRECCION	LONGITUD	LATITUD
3366	DIF210402039092	Ciudad de México	Iztapalapa	Iztapalapa	CALLE MARCIAL CAVAZOS Y ANGEL FLORES COLONIA EJÉRCITO DE AGUA PRIETA, 09578 IZTAPALAPA, IZTAPALAPA CIUDAD DE MÉXICO ENTRE CALLE SEBASTIAN BARRIGUETE Y EJE VIAL 5 SUR CIRCUNVALACIÓN, CALLE MARCIAL CAVAZOS Y ANGEL FLORES ENT	-99.0363825	19.36766722
3367	DIF210402040857	Ciudad de México	Iztapalapa	Iztapalapa	CALLE PLAN DE AYALA COLONIA SANTA MARÍA AZTAHUACÁN, 09570 IZTAPALAPA, IZTAPALAPA CIUDAD DE MÉXICO ENTRE EJE VIAL 8 SUR CIRCUNVALACIÓN Y CALLE HERMINIO CHAVARRÍA, CALLE PLAN DE AYALA ENTRE EJE VIAL 8 SUR CIRCUNVALACIÓN Y CA	-99.0317255	19.35938792
3368	DIF210402040861	Ciudad de México	Iztapalapa	Iztapalapa	CALLE PLAN DE AYALA COLONIA SANTA MARÍA AZTAHUACÁN, 09570 IZTAPALAPA, IZTAPALAPA CIUDAD DE MÉXICO ENTRE AVENIDA SANTA CRUZ MEYEHUALCO Y CALLE HERMINIO CHAVARRÍA, CALLE PLAN DE AYALA ENTRE AVENIDA SANTA CRUZ MEYEHUALCO Y CA	-99.0330268	19.35232006
3369	DIF210402040867	Ciudad de México	Iztapalapa	Iztapalapa	CALLE PLAN DE AYALA COLONIA SANTA MARÍA AZTAHUACÁN, 09570 IZTAPALAPA, IZTAPALAPA CIUDAD DE MÉXICO ENTRE AVENIDA SANTA CRUZ MEYEHUALCO Y CALLE HERMINIO CHAVARRÍA, CALLE PLAN DE AYALA ENTRE AVENIDA SANTA CRUZ MEYEHUALCO Y CA	-99.0330806	19.35197422
3370	DIF210402040875	Ciudad de México	Iztapalapa	Iztapalapa	CALLE PLAN DE AYALA COLONIA SANTA MARÍA AZTAHUACÁN, 09570 IZTAPALAPA, IZTAPALAPA CIUDAD DE MÉXICO ENTRE AVENIDA MORELOS Y AVENIDA SANTA CRUZ MEYEHUALCO, CALLE PLAN DE AYALA ENTRE AVENIDA MORELOS Y AVENIDA SANTA CRUZ MEYEHU	-99.03378384	19.34807215
3371	DIF210402040897	Ciudad de México	Iztapalapa	Iztapalapa	CALLE U.H EJERCITO CONSTITUCIONALISTA COLONIA UNIDAD EJÉRCITO CONSTITUCIONALISTA, 09220 IZTAPALAPA, IZTAPALAPA CIUDAD DE MÉXICO ENTRE AVENIDA TELECOMUNICACIONES Y CALLE GENERAL ANTONIO DE LEÓN LOYOLA, CALLE U.H EJERCITO EN	-99.04876356	19.38669563
3372	DIF210402040905	Ciudad de México	Iztapalapa	Iztapalapa	CALLE SUPERMANZANA 1 COLONIA UNIDAD EJÉRCITO CONSTITUCIONALISTA, 09220 IZTAPALAPA, IZTAPALAPA CIUDAD DE MÉXICO ENTRE AVENIDA TELECOMUNICACIONES Y AVENIDA UNIVERSIDAD, CALLE SUPERMANZANA 1 ENTRE AVENIDA TELECOMUNICACIONES Y	-99.05130751	19.38334658
3373	DIF210402041262	Ciudad de México	Iztapalapa	Iztapalapa	CALLEJON PALACIO PACHICALCO, SAN ANTONIO, 2DO CJON PACHICALCO, 16 DE SEPTIEMBRE, LERDO DE TEJADA BARRIO SAN IGNACIO, 09000 IZTAPALAPA, IZTAPALAPA CIUDAD DE MÉXICO ENTRE CALLE TICOMÁN Y CALLE 5 DE MAYO, CALLEJÓN PALACIO PAC	-99.09556892	19.36298359
3374	DIF210402039123	Ciudad de México	Iztapalapa	Iztapalapa	CALLE ENNA COLONIA SANTA MARTHA ACATITLA NORTE, 09140 IZTAPALAPA, IZTAPALAPA CIUDAD DE MÉXICO ENTRE AVENIDA TEXCOCO Y CALZADA IGNACIO ZARAGOZA, CALLE ENNA ENTRE AVENIDA TEXCOCO Y CALZADA IGNACIO ZARAGOZA COLONIA SANTA MART	-99.02516154	19.38147334
3375	DIF210402039128	Ciudad de México	Iztapalapa	Iztapalapa	CALLE 71 COLONIA SANTA CRUZ MEYEHUALCO, 09290 IZTAPALAPA, IZTAPALAPA CIUDAD DE MÉXICO ENTRE CALLE SAMUEL GOMPERS Y EJE VIAL 8 SUR CALZADA ERMITA IZTAPALAPA, CALLE 71 ENTRE CALLE SAMUEL GOMPERS Y EJE VIAL 8 SUR CALZADA ERMI	-99.04842483	19.34610887
3376	DIF210402040919	Ciudad de México	Iztapalapa	Iztapalapa	CALLE SUPERMANZANA 1 COLONIA UNIDAD EJÉRCITO CONSTITUCIONALISTA, 09220 IZTAPALAPA, IZTAPALAPA CIUDAD DE MÉXICO ENTRE AVENIDA TELECOMUNICACIONES Y CALLE GENERAL ANTONIO DE LEÓN LOYOLA, CALLE SUPERMANZANA 1 ENTRE AVENIDA TEL	-99.05045478	19.38489375
3377	DIF210402041300	Ciudad de México	Iztapalapa	Iztapalapa	CALLE CALIFORNIA AYUNTAMIENTO Y ALLENDE BARRIO SAN JOSÉ, 09000 IZTAPALAPA, IZTAPALAPA CIUDAD DE MÉXICO ENTRE EJE VIAL 5 ORIENTE JAVIER ROJO GÓMEZ Y CALLE PALACIO, CALLE CALIFORNIA AYUNTAMIENTO Y ALLENDE ENTRE EJE VIAL 5 OR	-99.08755826	19.36375502
3378	DIF210402033934	Ciudad de México	Milpa Alta	San Antonio Tecómitl	AVENIDA AGUSTIN DE ITURBIDE COLONIA CRUZTITLA, 12100 SAN ANTONIO TECÓMITL, MILPA ALTA CIUDAD DE MÉXICO ENTRE CALLE GENERAL ANAYA Y CALLE MIGUEL HIDALGO, CALLE PLAYA AZUL LA VIALIDAD DE PROYECTO SE ENCUENTRA A 80 METROS DEL CE	-98.998478	19.216504
3379	DIF210402042977	Ciudad de México	Iztapalapa	Iztapalapa	CALLE NAUTLA COLONIA SAN JUAN XALPA, 09850 IZTAPALAPA, IZTAPALAPA CIUDAD DE MÉXICO ENTRE AVENIDA SAN LORENZO Y CALLE NARANJO, CALLE NAUTLA ENTRE AVENIDA SAN LORENZO Y CALLE NARANJO COLONIA SAN JUAN XALPA CP. 09850 IZTAPALA	-99.07800896	19.33421364
3380	DIF210402042981	Ciudad de México	Iztapalapa	Iztapalapa	CALLE NEZAHUALCOYOTL AV ESTRELLA, LOMA LINDA, ARROYO TLÁLOC, LOMA ALEGRE, PROL. PUENTE TITLA, PRIV LOMA ENCANTADA COLONIA ESTRELLA DEL SUR, 09820 IZTAPALAPA, IZTAPALAPA CIUDAD DE MÉXICO ENTRE CALLE CATEDRAL METROPOLITANA Y CALL	-99.09562235	19.3502831
3381	DIF210402035959	Ciudad de México	Gustavo A. Madero	Gustavo A. Madero	CALLE PLACIDO DOMINGO 1 0 INTERIOR MZ 21 LT 1 COLONIA PARQUE METROPOLITANO, 07140 GUSTAVO A. MADERO, GUSTAVO A. MADERO CIUDAD DE MÉXICO ENTRE CALLE ALCATRAZ Y CERRADA PR, SE LOCALIZA ENTRE CALLE ALCATRAZ Y CERRADA PRIMERA	-99.13032188	19.57199747
3382	DIF210402033953	Ciudad de México	Iztapalapa	Iztapalapa	CALLE EJE 5 SUR CIRCUNVALACION ABRAHAM GONZALEZ MIGUEL HIDALGO FRANCISCO VILLA COLONIA SANTA MARÍA AZTAHUACÁN, 09570 IZTAPALAPA, IZTAPALAPA CIUDAD DE MÉXICO ENTRE CIRCUNVALACION EJE 5 SUR Y EJE VIAL EJE 7 ORIENTE GUELATAO, CAL	-99.03770223	19.36093159
3383	DIF210402035189	Ciudad de México	Iztapalapa	Iztapalapa	CALLE DEL CONDE COLONIA SANTA MARTHA ACATITLA SUR, 09530 IZTAPALAPA, IZTAPALAPA CIUDAD DE MÉXICO ENTRE CALZADA IGNACIO ZARAGOZA Y CALLE REYNA XOCHITL, CALLE DEL CONDE ENTRE CALZADA IGNACIO ZARAGOZA Y CALLE REYNA XOCHITL, CO	-99.02688872	19.37958641

#	FOLIO	ESTADO	MUNICIPIO	LOCALIDAD	DIRECCION	LONGITUD	LATITUD
3384	DIF210402042994	Ciudad de México	Iztapalapa	Iztapalapa	CALLE AMAPILCA COLONIA PLAN DE IGUALA, 09838 IZTAPALAPA, IZTAPALAPA CIUDAD DE MÉXICO ENTRE CALLE FRANCISCO SARABIA Y CALLE COMUNAL, CALLE AMAPILCA ENTRE CALLE FRANCISCO SARABIA Y CALLE COMUNAL COLONIA PLAN DE IGUALA CP. 098	-99.08561952	19.35392842
3385	DIF210402042999	Ciudad de México	Iztapalapa	Iztapalapa	CALLE SANTA MARÍA DEL MONTE FRANCISCO SARABIA, SANTA MÓNICA, SAN JORGE, CERRO DE LA ESTRELLA, CAMPAMENTO COLONIA EL MOLINO, 09830 IZTAPALAPA, IZTAPALAPA CIUDAD DE MÉXICO ENTRE EJE VIAL 6 SUR CALZ. ERMITA IZTAPALAPA Y CALLE CAMP	-99.0886281	19.35306334
3386	DIF210402035995	Ciudad de México	Gustavo A. Madero	Gustavo A. Madero	CALLE PLACIDO DOMINGO COLONIA PARQUE METROPOLITANO, 07140 GUSTAVO A. MADERO, GUSTAVO A. MADERO CIUDAD DE MÉXICO ENTRE CALLE ALCATRAZ Y CERRADA PRIMERA DE ALCATRAZ, SE LOCALIZA ENTRE CALLE ALCATRAZ Y CERRADA PRIMERA DE ALCA	-99.13030374	19.57201227
3387	DIF210402036004	Ciudad de México	Gustavo A. Madero	Gustavo A. Madero	CALLE PLACIDO DOMINGO 1 0 INTERIOR MZ 21 LT 1 COLONIA PARQUE METROPOLITANO, 07140 GUSTAVO A. MADERO, GUSTAVO A. MADERO CIUDAD DE MÉXICO ENTRE CALLE ALCATRAZ Y CERRADA PRIMERA DE ALCATRAZ, SE LOCALIZA ENTRE CALLE ALCATRAZ Y	-99.13027423	19.57201227
3388	DIF210402033973	Ciudad de México	Milpa Alta	San Francisco Tecoxpa	CALLE SIMON BOLIVAR COLONIA SAN JERÓNIMO MIACATLÁN, 12600 SAN FRANCISCO TECOXP, MILPA ALTA CIUDAD DE MÉXICO ENTRE CALLE BALBUENA Y CALLE CEDROS, AVENIDA ESPAÑA EN LA VIALIDAD DE PROYECTO SE ENCUENTRA LA ESCUELA SECUNDARIA DI	-99.00223341	19.19210452
3389	DIF210402033989	Ciudad de México	Milpa Alta	San Francisco Tecoxpa	CALLE SAN DIEGO COLONIA SAN JUAN TEPENAHUAC, 12800 SAN FRANCISCO TECOXP, MILPA ALTA CIUDAD DE MÉXICO ENTRE CALLE PINOS Y AVENIDA ESPAÑA - CAMINO A MILPA ALTA, CALLE EMILIANO ZAPATA LA ZONA DE PROYECTO SE ENCUENTRA A 10 METRO	-98.99505672	19.19026041
3390	DIF210402040651	Ciudad de México	Iztapalapa	Iztapalapa	CALLE LOS REYES BARRIO SAN LUCAS, 09000 IZTAPALAPA, IZTAPALAPA CIUDAD DE MÉXICO ENTRE EJE VIAL 8 SUR CALZ. ERMITA IZTAPALAPA Y CALLE IGNACIO COMMONFORT, CALLE LOS REYES ENTRE EJE VIAL 8 SUR CALZ. ERMITA IZTAPALAPA Y CALLE	-99.09994911	19.35786373
3391	DIF210402040653	Ciudad de México	Iztapalapa	Iztapalapa	CALLE LOS REYES BARRIO SAN LUCAS, 09000 IZTAPALAPA, IZTAPALAPA CIUDAD DE MÉXICO ENTRE EJE VIAL EJE 8 SUR CALZADA ERMITA IZTAPALAPA Y CALLE COMONFORT, CARRETERA CALLE LOS REYES BARRIO SAN LUCAS CP. 09000 IZTAPALAPA IZTAPALA	-99.09975058	19.35829772
3392	DIF210402040656	Ciudad de México	Iztapalapa	Iztapalapa	CALLE AZTLI BARRIO LA ASUNCIÓN, 09000 IZTAPALAPA, IZTAPALAPA CIUDAD DE MÉXICO ENTRE EJE VIAL 6 SUR TRABAJADORAS SOCIALES Y CALLE AYUNTAMIENTO, CALLE AZTLI ENTRE EJE VIAL 6 SUR TRABAJADORAS SOCIALES Y CALLE AYUNTAMIENTO BAR	-99.0907785	19.36505523
3393	DIF210402040660	Ciudad de México	Iztapalapa	Iztapalapa	CALLE 6 Y 3ER ANILLO DE CIRCUNVALACIÓN COLONIA GRANJAS DE SAN ANTONIO, 09070 IZTAPALAPA, IZTAPALAPA CIUDAD DE MÉXICO ENTRE EJE VIAL 3 ORIENTE AV. 5 Y CIRCUNVALACION 3ER ANILLO DE CIRCUNVALACIÓN, CALLE 6 Y 3ER ANILLO DE CIR	-99.10692216	19.36373114
3394	DIF210402040663	Ciudad de México	Iztapalapa	Iztapalapa	CALLE SOCIÓLOGOS BARRIO SAN JOSÉ ACULCO, 09410 IZTAPALAPA, IZTAPALAPA CIUDAD DE MÉXICO ENTRE CALLE NEUMATOLOGOS Y CALLE DIPOMÁTICOS, CALLE SOCIÓLOGOS ENTRE CALLE NEUMATOLOGOS Y CALLE DIPOMÁTICOS BARRIO SAN JOSÉ ACULCO CP	-99.09970512	19.37556932
3395	DIF210402040664	Ciudad de México	Iztapalapa	Iztapalapa	CALLE AZITLI BARRIO SAN JOSÉ, 09000 IZTAPALAPA, IZTAPALAPA CIUDAD DE MÉXICO ENTRE EJE VIAL EJE 6 SUR TRABAJADORAS SOCIALES Y CALLE AYUNTAMIENTO, CALLE AZITLI BARRIO SAN JOSÉ CP. 09000 IZTAPALAPA IZTAPALAPA CIUDAD DE MÉXI	-99.09086084	19.36477143
3396	DIF210402040668	Ciudad de México	Iztapalapa	Iztapalapa	CALLE GERMANIO COLONIA PARAJE SAN JUAN CERRO, 09858 IZTAPALAPA, IZTAPALAPA CIUDAD DE MÉXICO ENTRE CALLE ESTRONCIO Y CALLE CIPRÉS, CALLE GERMANIO ENTRE CALLE ESTRONCIO Y CALLE CIPRÉS COLONIA PARAJE SAN JUAN CERRO CP. 09858	-99.07988462	19.3462368
3397	DIF210402040671	Ciudad de México	Iztapalapa	Iztapalapa	CALLE TELECOMUNICACIONES COLONIA CHINAMPAC DE JUÁREZ, 09208 IZTAPALAPA, IZTAPALAPA CIUDAD DE MÉXICO ENTRE EJE VIAL 5 SUR PROL. MARCELINO BUENDÍA Y CALLE RADIODIFUSORA, CALLE TELECOMUNICACIONES ENTRE EJE VIAL 5 SUR PROL. MA	-99.05657986	19.37428963
3398	DIF210402035199	Ciudad de México	Iztapalapa	Iztapalapa	CALLE FEDERICO GONZÁLEZ GARCÍA QUERÉTARO, FRANCISCO MANRIQUE, MARÍA EUGENIA, LAURA, CARLOTA, VICTORIA, CAYETANO ANDRADE, MARÍA ISABEL, MARTHA, FELIPE NERI, ANTONIO P DE ARAUJO COLONIA SANTA MARTHA ACATITLA SUR, 09530 IZTAPALAPA,	-99.01543382	19.36703722
3399	DIF210402035214	Ciudad de México	Iztapalapa	Iztapalapa	CALLE CIRCUNVALACIÓN JOSÉ MARÍA FACHA, SALVADOR GÓMEZ, FRANCISCO FLORES, UBRADO RIVERA, FELIPE ÁNGELES, FEDERICO GONZÁLEZ GARCÍA, QUERÉTARO, MANZANILLO COLONIA SANTA MARTHA ACATITLA SUR, 09530 IZTAPALAPA, IZTAPALAPA CIUDAD DE MÉX	-99.02144962	19.3631131
3400	DIF210402043011	Ciudad de México	Iztapalapa	Iztapalapa	CALLE BARRANCA COLONIA PLAN DE IGUALA, 09838 IZTAPALAPA, IZTAPALAPA CIUDAD DE MÉXICO ENTRE CALLE MAPLE Y CALLE MEZQUITE, CALLE BARRANCA ENTRE CALLE MAPLE Y CALLE MEZQUITE COLONIA PLAN DE IGUALA CP. 09838 IZTAPALAPA, IZTAPAL	-99.08536193	19.35214439
3401	DIF210402043018	Ciudad de México	Iztapalapa	Iztapalapa	CALLE CAMINO ANTIGUO A CULHUACÁN PUENTE TITLA, CHIMACOATL, TONATIUH, XOLOTL, QUETZALCOATL COLONIA SANTA ISABEL INDUSTRIAL, 09820 IZTAPALAPA, IZTAPALAPA CIUDAD DE MÉXICO ENTRE CALLE CACAMA Y CALLE NEZAHUALCÓYOTL, CAMINO ANTI	-99.10251179	19.34864868

#	FOLIO	ESTADO	MUNICIPIO	LOCALIDAD	DIRECCION	LONGITUD	LATITUD
3402	DIF210402040992	Ciudad de México	Iztapalapa	Iztapalapa	CALLE BATALLA DE CALPULALPAN COLONIA LEYES DE REFORMA 3A SECCIÓN, 09310 IZTAPALAPA, IZTAPALAPA CIUDAD DE MÉXICO ENTRE PERIFERICO ANILLO PERIFÉRICO Y CALLE 25 DE FEBRERO DE 1861, CALLE BATALLA DE CALPULALPAN ENTRE ANILLO PE	-99.06358548	19.38129883
3403	DIF210402040996	Ciudad de México	Iztapalapa	Iztapalapa	CALLE BATALLA DE CALPULALPAN COLONIA LEYES DE REFORMA 1A SECCIÓN, 09310 IZTAPALAPA, IZTAPALAPA CIUDAD DE MÉXICO ENTRE EJE VIAL 5 ORIENTE JAVIER ROJO GOMEZ Y CALLE 25 DE FEBRERO DE 1861, CALLE BATALLA DE CALPULALPAN ENTRE E	-99.06979001	19.3823619
3404	DIF210402041001	Ciudad de México	Iztapalapa	Iztapalapa	CALLE RUBÉN ZEPEDA NOVELO COLONIA CHINAMPAC DE JUÁREZ, 09208 IZTAPALAPA, IZTAPALAPA CIUDAD DE MÉXICO ENTRE CALLE HUMBERTO G. TAMAYO Y CALLE CADENA AZUL, CALLE RUBÉN ZEPEDA NOVELO ENTRE CALLE HUMBERTO G. TAMAYO Y CALLE CADE	-99.05173139	19.37738575
3405	DIF210402036011	Ciudad de México	Gustavo A. Madero	Gustavo A. Madero	CALLE DEL ROSAL 6 0 INTERIOR MZ 23 LT 6 COLONIA MALACATES, 07119 GUSTAVO A. MADERO, GUSTAVO A. MADERO CIUDAD DE MÉXICO ENTRE CALLE AMAPOLAS Y CALLE DEL ROSAL, ENTRE CALLE AMAPOLAS Y CALLE DEL ROSAL COMO REFERENCIA FRENTE A	-99.13426023	19.57771617
3406	DIF210402036014	Ciudad de México	Gustavo A. Madero	Gustavo A. Madero	CALLE AGUSTIN LARA 5 0 INTERIOR MZ 84 LT 5 COLONIA COMPOSITORES MEXICANOS, 07130 GUSTAVO A. MADERO, GUSTAVO A. MADERO CIUDAD DE MÉXICO ENTRE CALLE RAUL HELMER Y CALLE MANUEL ESPERON, SE LOCALIZA ENTRE CALLE RAUL HELMER Y C	-99.14033549	19.56547175
3407	DIF210402036019	Ciudad de México	Gustavo A. Madero	Gustavo A. Madero	CALLE AGUSTIN LARA 5 0 INTERIOR MZ 84 LT 5 COLONIA COMPOSITORES MEXICANOS, 07130 GUSTAVO A. MADERO, GUSTAVO A. MADERO CIUDAD DE MÉXICO ENTRE CALLE RAUL HELMER Y CALLE MANUEL ESPERON, SE LOCALIZA ENTRE CALLE RAUL HELMER Y C	-99.14031633	19.56541537
3408	DIF210402036022	Ciudad de México	Gustavo A. Madero	Gustavo A. Madero	CALLE AGUSTIN LARA 5 0 INTERIOR MZ 84 LT 5 COLONIA COMPOSITORES MEXICANOS, 07130 GUSTAVO A. MADERO, GUSTAVO A. MADERO CIUDAD DE MÉXICO ENTRE CALLE RAUL HELMER Y CALLE MANUEL ESPERON, SE LOCALIZA ENTRE CALLE RAUL HELMER Y C	-99.14030704	19.56548276
3409	DIF210402036027	Ciudad de México	Gustavo A. Madero	Gustavo A. Madero	CERRADA SEGUNDA DE TETECONTLA 5 0 INTERIOR 5 COLONIA ARBOLEDAS, 07140 GUSTAVO A. MADERO, GUSTAVO A. MADERO CIUDAD DE MÉXICO ENTRE CALLE TETECONTLA Y , ENTRE TETECONTLA COMO REFERENCIA SE ENCUENTRA LAVANDERIA	-99.127695	19.56027062
3410	DIF210402040673	Ciudad de México	Iztapalapa	Iztapalapa	CALLE CAMINO ANTIGUO A CULHUACÁN AMPLIACION RICARDO FLORES MAGÓN, 09820 IZTAPALAPA, IZTAPALAPA CIUDAD DE MÉXICO ENTRE CALLE ARROYO TLÁLOC Y EJE VIAL 8 SUR CALZ. ERMITA IZTAPALAPA, CAMINO ANTIGUO A CULHUACÁN ENTRE CALLE ARRO	-99.10261846	19.35319437
3411	DIF210402040674	Ciudad de México	Iztapalapa	Iztapalapa	AVENIDA AGUSTIN YAÑEZ BARRIO GRANJAS DE SAN ANTONIO, 09070 IZTAPALAPA, IZTAPALAPA CIUDAD DE MÉXICO ENTRE AVENIDA AVENIDA 5 Y CALLE TERECEER ANILLO DE CIRCUNVALACION, AVENIDA AGUSTÍN YAÑEZ ENTRE AVENIDA AVENIDA 5 Y CALLE TER	-99.107204	19.36375988
3412	DIF210402040677	Ciudad de México	Iztapalapa	Iztapalapa	CALLE SOCIOLOGOS BARRIO SAN JOSÉ ACULCO, 09410 IZTAPALAPA, IZTAPALAPA CIUDAD DE MÉXICO ENTRE CALLE DIPLOMATICOS Y CALLE NEUMATOLOGOS, CALLE SOCIOLOGOS ENTRE CALLE DIPLOMATICOS Y CALLE NEUMATOLOGOS BARRIO SAN JOSÉ ACULCO CP	-99.09988343	19.37522841
3413	DIF210402040682	Ciudad de México	Iztapalapa	Iztapalapa	CALLE GERMANIO BARRIO PARAJE SAN JUAN CERRO, 09858 IZTAPALAPA, IZTAPALAPA CIUDAD DE MÉXICO ENTRE CERRADA VIPERITAS Y CALLE ESTRONCIO, CALLE GERMANIO ENTRE CERRADA VIPERITAS Y CALLE ESTRONCIO BARRIO PARAJE SAN JUAN CERRO CP	-99.07994943	19.34630723
3414	DIF210402040686	Ciudad de México	Iztapalapa	Iztapalapa	CALLE CADENA AZUL COLONIA CHINAMPAC DE JUAREZ, 09209 IZTAPALAPA, IZTAPALAPA CIUDAD DE MÉXICO ENTRE EJE VIAL 5 SUR PROL. MARCELINO BUEN DIA Y CALLE RADIODIFUSORA, CALLE CADENA AZUL COLONIA CHINAMPAC DE JUAREZ CP. 09209 IZTA	-99.05664527	19.37426294
3415	DIF210402040688	Ciudad de México	Iztapalapa	Iztapalapa	CALLE LOS REYES COLONIA AMPLIACIÓN RICARDO FLORES MAGÓN, 09828 IZTAPALAPA, IZTAPALAPA CIUDAD DE MÉXICO ENTRE EJE VIAL EJE 8 SUR CALZADA ERMITA IZTAPALAPA Y CALLE ARROYO TLALOC, CALLE LOS REYES ENTRE EJE VIAL EJE 8 SUR CALZ	-99.10226323	19.35405064
3416	DIF210402035228	Ciudad de México	Iztapalapa	Iztapalapa	CALLE JOSÉ LÓPEZ PORTILLO ITZCOATL, TLALOC, TOPILTZIN, REYNA XOCHITL, ANAHUAC, OLIMPIADA, GRAN TENOCHTITLÁN, ATOYAC, TIZOC, CUITLÁHUAC COLONIA ÁLVARO OBREGÓN, 09230 IZTAPALAPA, IZTAPALAPA CIUDAD DE MÉXICO ENTRE CALLE FRANCISCO	-99.03265839	19.37491032
3417	DIF210402042650	Ciudad de México	Iztapalapa	Iztapalapa	CALLE FISCALES AMPLIACION EL SIFÓN, 09400 IZTAPALAPA, IZTAPALAPA CIUDAD DE MÉXICO ENTRE CALLE TRABAJADORAS SOCIALES Y CALLE FISICOS, CALLE FISCALES ENTRE CALLE TRABAJADORAS SOCIALES Y CALLE FISICOS AMPLIACION EL SIFÓN CP. 0	-99.11313797	19.37259212
3418	DIF210402042660	Ciudad de México	Iztapalapa	Iztapalapa	CALLE VICENTE GUERRERO COLONIA EL SIFÓN, 09400 IZTAPALAPA, IZTAPALAPA CIUDAD DE MÉXICO ENTRE CALLE CARRIZAL Y CALLE CALCULISTAS, CALLE VICENTE GUERRERO ENTRE CALLE CARRIZAL Y CALLE CALCULISTAS COLONIA EL SIFÓN CP. 09400 IZT	-99.11868214	19.37311679
3419	DIF210402042671	Ciudad de México	Iztapalapa	Iztapalapa	EJE VIAL EJE 6 SUR TRABAJADORAS SOCIALES COLONIA ACULCO, 09410 IZTAPALAPA, IZTAPALAPA CIUDAD DE MÉXICO ENTRE AVENIDA MEXICO Y EJE VIAL EJE 3 ORIENTE, EJE VIAL EJE 6 SUR TRABAJADORAS SOCIALES ENTRE AVENIDA MEXICO Y EJE VIAL	-99.10635955	19.37329877

#	FOLIO	ESTADO	MUNICIPIO	LOCALIDAD	DIRECCION	LONGITUD	LATITUD
3420	DIF210402043033	Ciudad de México	Iztapalapa	Iztapalapa	CALLE NEZAHUALPILLI CACAMA, CDA TEZOMOC, PROL CITLALI, MOCTEZUMA, QUINATZIN, NEZAHUALCOYOTL, XOCHIQUETZAL, TIZOC, CIHUATL, ARROYO TLALOC, XOCHIPILLI COLONIA ESTRELLA DEL SUR, 09820 IZTAPALAPA, IZTAPALAPA CIUDAD DE MÉXICO ENTR	-99.09939096	19.34822033
3421	DIF210402043042	Ciudad de México	Iztapalapa	Iztapalapa	CALLE 3 COLONIA SAN JUAN XALPA, 09850 IZTAPALAPA, IZTAPALAPA CIUDAD DE MÉXICO ENTRE CALLE CARRIL Y CALLE ESTRELLA, CALLE 3 ENTRE CALLE CARRIL Y CALLE ESTRELLA COLONIA SAN JUAN XALPA CP. 09850 IZTAPALAPA, IZTAPALAPA CIUDAD D	-99.08522761	19.33870925
3422	DIF210402041007	Ciudad de México	Iztapalapa	Iztapalapa	CALLE ENNA AMPLIACION SANTA MARTHA ACATITLA NORTE, 09140 IZTAPALAPA, IZTAPALAPA CIUDAD DE MÉXICO ENTRE CALZADA IGNACIO ZARAGOZA Y AVENIDA TEXCOCO, CALLE ENNA ENTRE CALZADA IGNACIO ZARAGOZA Y AVENIDA TEXCOCO AMPLIACIÓN SANT	-99.02477039	19.38192836
3423	DIF210402041011	Ciudad de México	Iztapalapa	Iztapalapa	CALLE VILLA FRIA Y CAMINO A ZAPOTITLÁN COLONIA DEGOLLADO - MEXICATLALLI, 09705 IZTAPALAPA, IZTAPALAPA CIUDAD DE MÉXICO ENTRE CALLE VILLA GONZALO Y CALLE MIRADOR, CALLE VILLA FRIA Y CAMINO A ZAPOTITLÁN ENTRE CALLE VILLA GON	-99.03674658	19.31977539
3424	DIF210402041014	Ciudad de México	Iztapalapa	Iztapalapa	AVENIDA GENARO ESTRADA COLONIA SANTA CRUZ MEYEHUALCO, 09290 IZTAPALAPA, IZTAPALAPA CIUDAD DE MÉXICO ENTRE CALLE SAMUEL GOMPERS Y EJE VIAL 8 SUR CALZ. ERMITA IZTAPALAPA, AVENIDA GENARO ESTRADA ENTRE CALLE SAMUEL GOMPERS Y E	-99.04849546	19.34619913
3425	DIF210402041016	Ciudad de México	Iztapalapa	Iztapalapa	AVENIDA YECAHUIZOTL COLONIA CAMPESTRE POTRERO, 09637 IZTAPALAPA, IZTAPALAPA CIUDAD DE MÉXICO ENTRE CARRETERA MEXICO PUEBLA Y CALLE CLAVEL, AVENIDA YECAHUIZOTL ENTRE CARRETERA MEXICO PUEBLA Y CALLE CLAVEL COLONIA CAMPESTRE	-98.96918148	19.32979883
3426	DIF210402041020	Ciudad de México	Iztapalapa	Iztapalapa	CALLE VILLA FIGUEROA COLONIA DESARROLLO URBANO QUETZALCOATL, 09700 IZTAPALAPA, IZTAPALAPA CIUDAD DE MÉXICO ENTRE AVENIDA VILLA CID Y CALLE MANUEL CAÑAS, CALLE VILLA FIGUEROA ENTRE AVENIDA VILLA CID Y CALLE MANUEL CAÑAS COL	-99.04363833	19.32647562
3427	DIF210402036035	Ciudad de México	Gustavo A. Madero	Gustavo A. Madero	CERRADA TETECONTLA 10 0 INTERIOR MZ 6 LT 10 COLONIA ARBOLEDAS, 07140 GUSTAVO A. MADERO, GUSTAVO A. MADERO CIUDAD DE MÉXICO ENTRE CALLE TETECONTLA Y CERRADA SEGUNDA DE TETECONTLA, ENTRE CALLE TETECONTLA Y CERRADA SEGUNDA DE	-99.12828777	19.56015689
3428	DIF210402036039	Ciudad de México	Gustavo A. Madero	Gustavo A. Madero	CALLE BRISAS 3 0 INTERIOR MZ 24 LT 3 COLONIA AMPLIACIÓN MALACATES, 07119 GUSTAVO A. MADERO, GUSTAVO A. MADERO CIUDAD DE MÉXICO ENTRE CALLE ABELARDO RODRIGUEZ Y CALLE SAN PABLO, ENTRE CALLE SAN PABLO Y CALLE ABELARDO RODRIG	-99.13354734	19.5766396
3429	DIF210402036041	Ciudad de México	Gustavo A. Madero	Gustavo A. Madero	CALLE PLACIDO DOMINGO 14 0 INTERIOR MZ 2 LT 14 COLONIA PARQUE METROPOLITANO, 07149 GUSTAVO A. MADERO, GUSTAVO A. MADERO CIUDAD DE MÉXICO ENTRE CALLE ALCATRAZ Y CERRADA PRIMERA DE ALCATRAZ, ENTRE CALLE ALCATRAZ Y CERRADA PR	-99.13022083	19.57180507
3430	DIF210402034025	Ciudad de México	Milpa Alta	San Pablo Oztotepec	CALLEJON HERMENEGILDO GALEANA BARRIO SAN JUAN, 12400 SAN PABLO OZTOTEPEC, MILPA ALTA CIUDAD DE MÉXICO ENTRE AVENIDA MIGUEL HIDALGO Y AVENIDA FABIAN FLORES, ANDADOR GUERRERO SUR A UNA CALLE DE LA ZONA DE PROYECTO SE ENCUESTRA	-99.072036	19.185112
3431	DIF210402035241	Ciudad de México	Iztapalapa	Iztapalapa	CALLE LUIS ECHEVERRÍA PROL ATLACILICA, COATLICUE, ATLACILICA, JUANA DE ARCO, TLALOC, CDA QUETZALCOATL, CALLE 1, OCTLI, REYNA XOCHITL, HUITZILIN COLONIA EL PARAÍSO, 09230 IZTAPALAPA, IZTAPALAPA CIUDAD DE MÉXICO ENTRE CALLE REYN	-99.03112892	19.37714816
3432	DIF210402035258	Ciudad de México	Iztapalapa	Iztapalapa	CALLE TOTLI COLONIA EL PARAÍSO, 09230 IZTAPALAPA, IZTAPALAPA CIUDAD DE MÉXICO ENTRE CALLE SITIO DE IZUGAR Y CALLE TLALOC, CALLE TOTLI ENTRE CALLE SITIO DE IZUGAR Y CALLE TLALOC COLONIA EL PARAÍSO, CP. 09230 IZTAPALAPA, IZTA	-99.02904033	19.37512849
3433	DIF210402042682	Ciudad de México	Iztapalapa	Iztapalapa	CALLE EMBAJADORES COLONIA SAN JOSÉ ACULCO, 09410 IZTAPALAPA, IZTAPALAPA CIUDAD DE MÉXICO ENTRE CIRCUITO CIRCUITO INTERIOR AVENIDA RIO CHURUBUSCO Y AVENIDA RIO CHURUBUSCO, CALLE EMBAJADORES ENTRE CIRCUITO CIRCUITO INTERIOR A	-99.09943442	19.37628562
3434	DIF210402043063	Ciudad de México	Iztapalapa	Iztapalapa	AVENIDA JOSÉ MARÍA MORELOS 5 DE MAYO, AHUEYOTL, TENOCHTITLÁN, CAMINO LOS REYES PUEBLO CULHUACÁN, 09800 IZTAPALAPA, IZTAPALAPA CIUDAD DE MÉXICO ENTRE AVENIDA TLÁHUAC Y CALLE MOCTEZUMA, AVENIDA JOSÉ MARÍA MORELOS 5 DE MAYO AH	-99.10583021	19.34360606
3435	DIF210402043072	Ciudad de México	Iztapalapa	Iztapalapa	AVENIDA SAN LORENZO COLONIA SAN JUAN XALPA, 09850 IZTAPALAPA, IZTAPALAPA CIUDAD DE MÉXICO ENTRE CALLE NAUTLA Y CALLE IZTACIHUATL, AVENIDA SAN LORENZO ENTRE CALLE NAUTLA Y CALLE IZTACIHUATL COLONIA SAN JUAN XALPA CP. 09850	-99.07467193	19.33610114
3436	DIF210402043076	Ciudad de México	Iztapalapa	Iztapalapa	CALLE HALO CAMINO A LOS REYES COLONIA VALLE DE LUCES, 09800 IZTAPALAPA, IZTAPALAPA CIUDAD DE MÉXICO ENTRE CALLE 5 DE MAYO Y CALLE HALO, CALLE HALO CAMINO A LOS REYES ENTRE CALLE 5 DE MAYO Y CALLE HALO COLONIA VALLE DE LUCES	-99.10625682	19.34136566
3437	DIF210402041026	Ciudad de México	Iztapalapa	Iztapalapa	AVENIDA GUANABANA COLONIA XALPA, 09640 IZTAPALAPA, IZTAPALAPA CIUDAD DE MÉXICO ENTRE CALLE MANDARINA Y CALLE UVA, AVENIDA GUANABANA ENTRE CALLE MANDARINA Y CALLE UVA COLONIA XALPA CP. 09640 IZTAPALAPA IZTAPALAPA CIUDAD DE	-99.0163087	19.33737073

#	FOLIO	ESTADO	MUNICIPIO	LOCALIDAD	DIRECCION	LONGITUD	LATITUD
3438	DIF210402041027	Ciudad de México	Iztapalapa	Iztapalapa	CALLE DEL ROSAL Y YECAHUIZOTL COLONIA CAMPESTRE POTRERO, 09637 IZTAPALAPA, IZTAPALAPA CIUDAD DE MÉXICO ENTRE AVENIDA DE LAS TORRES Y CARRETERA MÉXICO-PUEBLA, CALLE DEL ROSAL Y YECAHUIZOTL ENTRE AVENIDA DE LAS TORRES Y CARR	-98.96921671	19.32836551
3439	DIF210402041035	Ciudad de México	Iztapalapa	Iztapalapa	CALLE VILLA ATUEL COLONIA DESARROLLO URBANO QUETZALCOATL, 09700 IZTAPALAPA, IZTAPALAPA CIUDAD DE MÉXICO ENTRE AVENIDA MANUEL CAÑAS Y CALLE VILLA FRATI, CALLE VILLA ATUEL ENTRE AVENIDA MANUEL CAÑAS Y CALLE VILLA FRATI COLON	-99.04017083	19.33482071
3440	DIF210402041037	Ciudad de México	Iztapalapa	Iztapalapa	CALLE GUANÁBANA COLONIA XALPA, 09640 IZTAPALAPA, IZTAPALAPA CIUDAD DE MÉXICO ENTRE CALLE MANDARINA Y CALLE UVA, CALLE GUANÁBANA ENTRE CALLE MANDARINA Y CALLE UVA COLONIA XALPA CP. 09640 IZTAPALAPA IZTAPALAPA CIUDAD DE MÉXI	-99.01595093	19.33718173
3441	DIF210402041042	Ciudad de México	Iztapalapa	Iztapalapa	CALLE VILLA ATUEL COLONIA DESARROLLO URBANO QUETZALCOATL, 09700 IZTAPALAPA, IZTAPALAPA CIUDAD DE MÉXICO ENTRE AVENIDA MANUEL CAÑAS Y CALLE VILLA FRATI, CALLE VILLA ATUEL ENTRE AVENIDA MANUEL CAÑAS Y CALLE VILLA FRATI COLON	-99.03994588	19.33479226
3442	DIF210402041047	Ciudad de México	Iztapalapa	Iztapalapa	CALLE JOSE DE MOLINA PUEBLO SAN LORENZO TEZONCO, 09790 IZTAPALAPA, IZTAPALAPA CIUDAD DE MÉXICO ENTRE CALLE SILVIO RODRIGUEZ Y CALLE C. ALI PRIMERA, CALLE JOSE DE MOLINA ENTRE CALLE SILVIO RODRIGUEZ Y CALLE C. ALI PRIMERA P	-99.04875769	19.31570426
3443	DIF210402034045	Ciudad de México	Iztapalapa	Iztapalapa	CALLE FRANCISCO VILLA PROFESOR OTILIO MONTAÑO 20 DE NOVIEMBRE COLONIA SANTA MARÍA AZTAHUACÁN, 09570 IZTAPALAPA, IZTAPALAPA CIUDAD DE MÉXICO ENTRE CALLE FRANCISCO VILLA Y EJE VIAL EJE 6 SUR LAS TORRES, CIRCUNVALACION EJE 5 SUR	-99.03178287	19.35955595
3444	DIF210402035277	Ciudad de México	Iztapalapa	Iztapalapa	EJE VIAL 7 ORIENTE GUELATAO COLONIA EJÉRCITO DE ORIENTE, 09230 IZTAPALAPA, IZTAPALAPA CIUDAD DE MÉXICO ENTRE CALLE BATALLA DE OJITOS Y CALLE BATALLÓN FIJO DE VERACRUZ, EJE VIAL 7 ORIENTE GUELATAO ENTRE CALLE BATALLA DE OJIT	-99.03654839	19.3781507
3445	DIF210402043082	Ciudad de México	Iztapalapa	Iztapalapa	AVENIDA SAN LORENZO COLONIA SAN JUAN XALPA, 09850 IZTAPALAPA, IZTAPALAPA CIUDAD DE MÉXICO ENTRE CALLE NAUTLA Y CALLE BELLAVISTA, AVENIDA SAN LORENZO ENTRE CALLE NAUTLA Y CALLE BELLAVISTA COLONIA SAN JUAN XALPA CP. 09850 IZT	-99.07487954	19.3327147
3446	DIF210402043092	Ciudad de México	Iztapalapa	Iztapalapa	CALLE SAN MATEO DE LA LUZ, CDA CAMPAMENTO, DESV ESTRELLA, ORIZABA, JOSÉ LÓPEZ PORTILLO COLONIA EL SANTUARIO, 09820 IZTAPALAPA, IZTAPALAPA CIUDAD DE MÉXICO ENTRE CALLE SAN FRANCISCO Y CALLE CERRO DE LA ESTRELLA, CALLE SAN MA	-99.09284885	19.35235185
3447	DIF210402041053	Ciudad de México	Iztapalapa	Iztapalapa	CALLE LOS PINOS AMPLIACION SANTA MARTHA ACATITLA NORTE, 09140 IZTAPALAPA, IZTAPALAPA CIUDAD DE MÉXICO ENTRE CALLE FRANCISCO C. MORALES Y AVENIDA GENERAL FRANCISCO VILLA, CALLE LOS PINOS ENTRE CALLE FRANCISCO C. MORALES Y A	-99.00868034	19.36919349
3448	DIF210402041054	Ciudad de México	Iztapalapa	Iztapalapa	CALLE LIRIO COLONIA DEGOLLADO, 09704 IZTAPALAPA, IZTAPALAPA CIUDAD DE MÉXICO ENTRE CALLE SAN FRANCISCO TLALTENCO Y CALLE CAMINO REAL A ZAPOTITLA, CALLE LIRIO ENTRE CALLE SAN FRANCISCO TLALTENCO Y CALLE CAMINO REAL A ZAPOTI	-99.04045271	19.31571508
3449	DIF210402041058	Ciudad de México	Iztapalapa	Iztapalapa	CALLE TENOCHTITLÁN Y MIRAFLORES COLONIA DESARROLLO URBANO QUETZALCOATL, 09700 IZTAPALAPA, IZTAPALAPA CIUDAD DE MÉXICO ENTRE CALLE VILLA INFERIOR Y CALLE TENOCHTITLÁN, CALLE TENOCHTITLÁN MIRAFLORES ENTRE CALLE VILLA INFERIO	-99.03856621	19.32031166
3450	DIF210402041060	Ciudad de México	Iztapalapa	Iztapalapa	CALLE ZAPOTECAS COLONIA DEGOLLADO, 09704 IZTAPALAPA, IZTAPALAPA CIUDAD DE MÉXICO ENTRE CALLE SAN FRANCISCO TLALTENCO Y CALLE YAQUI, CALLE ZAPOTECAS ENTRE CALLE SAN FRANCISCO TLALTENCO Y CALLE YAQUI COLONIA DEGOLLADO, CP. 0	-99.0421308	19.3188664
3451	DIF210402041062	Ciudad de México	Iztapalapa	Iztapalapa	CALLE HUECAMPÓOL COLONIA LOMAS DE LA ESTANCIA, 09640 IZTAPALAPA, IZTAPALAPA CIUDAD DE MÉXICO ENTRE CALLE PAPAYA Y CALLE PINOS, CALLE HUECAMPÓOL ENTRE CALLE PAPAYA Y CALLE PINOS LOMAS DE LA ESTANCIA CP. 09640 IZTAPALAPA IZT	-99.01345259	19.33619775
3452	DIF210402041064	Ciudad de México	Iztapalapa	Iztapalapa	CALLE ZAPOTECAS COLONIA DEGOLLADO, 09704 IZTAPALAPA, IZTAPALAPA CIUDAD DE MÉXICO ENTRE CALLE TARASCOS Y CALLE SAN FRANCISCO TLALTENCO, CALLE ZAPOTECAS ENTRE CALLE TARASCOS Y CALLE SAN FRANCISCO TLALTENCO COLONIA DEGOLLADO	-99.04253086	19.31907444
3453	DIF210402034072	Ciudad de México	Milpa Alta	Santa Ana Tlacotenco	CALLE FRANCISCO I MADERO INTERIOR SN COLONIA SAN JOSÉ, 12940 SANTA ANA TLACOTENCO, MILPA ALTA CIUDAD DE MÉXICO ENTRE AVENIDA GUADALUPE I. RAMIREZ Y CALLE BENITO JUAREZ, AVENIDA CASAS ALEMEN EN LA VIALIDAD DE PROYECTO SE ENCUE	-98.99879573	19.17597633
3454	DIF210402043108	Ciudad de México	Iztapalapa	Iztapalapa	CALLE JOSÉ MARÍA MORELOS CDA PARAISO, MARAVILLA, PLAN DE AYALA, JORGE H PULLMAN, NIÑOS HEROES COLONIA EL MIRADOR, 09800 IZTAPALAPA, IZTAPALAPA CIUDAD DE MÉXICO ENTRE CALLE RAYO Y CALLE 5 DE MAYO, CALLE JOSÉ MARÍA MORELOS CD	-99.09786953	19.33559027
3455	DIF210402043114	Ciudad de México	Iztapalapa	Iztapalapa	CALLE MONZON COLONIA GRANJAS ESTRELLA, 09880 IZTAPALAPA, IZTAPALAPA CIUDAD DE MÉXICO ENTRE CALLE SAN LUIS Y CALLE ORION, CALLE MONZON ENTRE CALLE SAN LUIS Y CALLE ORION COLONIA GRANJAS ESTRELLA CP. 09880 IZTAPALAPA, IZTAPAL	-99.0845825	19.32222044

#	FOLIO	ESTADO	MUNICIPIO	LOCALIDAD	DIRECCION	LONGITUD	LATITUD
3456	DIF210402043116	Ciudad de México	Iztapalapa	Iztapalapa	CALLE JACOBO WATT CDA JACOBO WATT, NAZARIO IBAÑEZ, EDUARDO GONZÁLEZ, ÁGUILA BLANQUINEGRA BARRIO SAN SIMÓN CULHUACÁN, 09800 IZTAPALAPA, IZTAPALAPA CIUDAD DE MÉXICO ENTRE CALLE LUNA Y CALLE ÁGUILA BLANQUINEGRA, CALLE JACOBO W	-99.10172529	19.33562849
3457	DIF210402041077	Ciudad de México	Gustavo A. Madero	Gustavo A. Madero	CALLE PARIS 8 0 INTERIOR MZ 25 LT 8 COLONIA CUAUTEPEC BARRIO ALTO, 07100 GUSTAVO A. MADERO, GUSTAVO A. MADERO CIUDAD DE MÉXICO ENTRE CALLE FRANCISCO I MADERO Y CALLE JUVENTINO ROSAS, ENTRE CALLE FRANCISCO I MADERO Y CALLE	-99.13710582	19.55469726
3458	DIF210402041081	Ciudad de México	Gustavo A. Madero	Gustavo A. Madero	CALLE LOMA DE LA LUNA 78 0 INTERIOR MZ 4 LT 78 COLONIA VISTA HERMOSA, 07187 GUSTAVO A. MADERO, GUSTAVO A. MADERO CIUDAD DE MÉXICO ENTRE CALLE LOMA BONITA Y CALLE EL MIRADOR, ENTRE CALLE LOMA BONITA Y CALLE EL MIRADOR COMO	-99.12178061	19.54857317
3459	DIF210402036126	Ciudad de México	Gustavo A. Madero	Gustavo A. Madero	CALLE DEL ROSAL 1 0 INTERIOR MZ 32 LT 1 COLONIA MALACATES, 07119 GUSTAVO A. MADERO, GUSTAVO A. MADERO CIUDAD DE MÉXICO ENTRE CALLE ABELARDO RODRIGUEZ Y CALLE SAN PABLO, ENTRE CALLE ABELARDO RODRIGUEZ Y CALLE SAN PABLO	-99.13365942	19.57770606
3460	DIF210402036128	Ciudad de México	Gustavo A. Madero	Gustavo A. Madero	CALLE DEL ROSAL 1 0 INTERIOR MZ 32 LT 1 COLONIA MALACATES, 07119 GUSTAVO A. MADERO, GUSTAVO A. MADERO CIUDAD DE MÉXICO ENTRE CALLE ABELARDO RODRIGUEZ Y CALLE SAN PABLO, ENTRE CALLE ABELARDO RODRIGUEZ Y CALLE SAN PABLO COMO	-99.13369965	19.5777343
3461	DIF210402036129	Ciudad de México	Gustavo A. Madero	Gustavo A. Madero	CALLE DEL ROSAL 1 0 INTERIOR MZ 32 LT 1 COLONIA MALACATES, 07119 GUSTAVO A. MADERO, GUSTAVO A. MADERO CIUDAD DE MÉXICO ENTRE CALLE ABELARDO RODRIGUEZ Y CALLE SAN PABLO, ENTRE CALLE ABELARDO RODRIGUEZ Y CALLE SAN PABLO COMO	-99.13374257	19.57774144
3462	DIF210402040786	Ciudad de México	Iztapalapa	Iztapalapa	CALLE LOS REYES BARRIO SAN LUCAS, 09000 IZTAPALAPA, IZTAPALAPA CIUDAD DE MÉXICO ENTRE CALLE IGNACIO COMMONFORT Y EJE VIAL 8 SUR CALZ. ERMITA IZTAPALAPA, CALLE LOS REYES ENTRE CALLE IGNACIO COMMONFORT Y EJE VIAL 8 SUR CALZ.	-99.09984988	19.3581151
3463	DIF210402036618	Ciudad de México	Gustavo A. Madero	Gustavo A. Madero	CERRADA MONTE HIMALAYA 17 0 INTERIOR MZ 7 LT 17 B COLONIA LOMAS DE CUAUTEPEC, 07110 GUSTAVO A. MADERO, GUSTAVO A. MADERO CIUDAD DE MÉXICO ENTRE CALLE MONTE AZUL Y CERRADA PRIMERA MONTE HIMALAYA, ENTRE CALLE MONTE AZUL Y CE	-99.1384298	19.56991603
3464	DIF210402041551	Ciudad de México	Gustavo A. Madero	Gustavo A. Madero	ANDADOR ANDADOR 30 AMILPA COLONIA C.T.M. EL RISCO, 07090 GUSTAVO A. MADERO, GUSTAVO A. MADERO CIUDAD DE MÉXICO ENTRE AVENIDA FERNANDO AMILPA Y AVENIDA LUIS YUREN, ENTRE AVENIDAS FERNANDO AMILPA Y LUIS YUREN	-99.09345034	19.50675907
3465	DIF210402041553	Ciudad de México	Gustavo A. Madero	Gustavo A. Madero	AVENIDA 685 COLONIA C.T.M. ARAGÓN, 07990 GUSTAVO A. MADERO, GUSTAVO A. MADERO CIUDAD DE MÉXICO ENTRE AVENIDA 602 Y AVENIDA 602-B, ENTRE AVENIDAS 602 Y 602B	-99.05504744	19.45232232
3466	DIF210402042751	Ciudad de México	Iztapalapa	Iztapalapa	CALLE AVENA SAGU COLONIA GRANJAS ESMERALDA, 09810 IZTAPALAPA, IZTAPALAPA CIUDAD DE MÉXICO ENTRE CALLE CENTENO Y CALLE GANADEROS, CALLE AVENA SAGU ENTRE CALLE CENTENO Y CALLE GANADEROS COLONIA GRANJAS ESMERALDA, CP. 09810 IZ	-99.11921605	19.35352672
3467	DIF210402042759	Ciudad de México	Iztapalapa	Iztapalapa	CALLE SILOS AGRICULTORES, SUR 125, SUR 125A, SUR 127, CAMPESINOS, GRANJEROS, GANADEROS COLONIA SANTA ISABEL INDUSTRIAL, 09820 IZTAPALAPA, IZTAPALAPA CIUDAD DE MÉXICO ENTRE EJE VIAL 6 SUR CALZ. ERMITA IZTAPALAPA Y CALLE GANADERO	-99.10937428	19.35286272
3468	DIF210402043129	Ciudad de México	Iztapalapa	Iztapalapa	CALLE DE LOS VIVEROS CEDRO COLONIA LOMAS ESTRELLA, 09890 IZTAPALAPA, IZTAPALAPA CIUDAD DE MÉXICO ENTRE AVENIDA TLÁHUAC Y CIRCUITO BAHAMAS, CALLE DE LOS VIVEROS CEDRO ENTRE AVENIDA TLÁHUAC Y CIRCUITO BAHAMAS COLONIA LOMAS ES	-99.09659518	19.32652063
3469	DIF210402043135	Ciudad de México	Iztapalapa	Iztapalapa	CALLE SIRACUSA SECCION LOMAS ESTRELLA, 09890 IZTAPALAPA, IZTAPALAPA CIUDAD DE MÉXICO ENTRE AVENIDA TLAHUAC Y CALLE MORELOS, CALLE SIRACUSA ENTRE AVENIDA TLAHUAC Y CALLE MORELOS SECCION LOMAS ESTRELLA CP. 09890 IZTAPALAPA, I	-99.09312353	19.320498
3470	DIF210402036131	Ciudad de México	Gustavo A. Madero	Gustavo A. Madero	PROLONGACION LUCHA REYES 5 0 INTERIOR MZ G LT 5 COLONIA FORESTAL, 07140 GUSTAVO A. MADERO, GUSTAVO A. MADERO CIUDAD DE MÉXICO ENTRE CALLE CAMPOS ELISEOS Y CERRADA LUCHA REYES, ENTRE CALLE CAMPOS ELÍSEOS Y CERRADA LUCHA REY	-99.12821491	19.56870296
3471	DIF210402036133	Ciudad de México	Gustavo A. Madero	Gustavo A. Madero	CALLE HUASCARAN 7 0 INTERIOR MZ 1 LT 7 COLONIA VISTA HERMOSA, 07187 GUSTAVO A. MADERO, GUSTAVO A. MADERO CIUDAD DE MÉXICO ENTRE CALLE VISTA ALEGRE Y CALLE PALMAS, ENTRE CALLE VISTA ALEGRE Y CALLE PALMAS	-99.12333951	19.54490131
3472	DIF210402036135	Ciudad de México	Gustavo A. Madero	Gustavo A. Madero	CALLE JALISCO 223 0 INTERIOR MZ 21 LT 223 COLONIA CHALMA DE GUADALUPE, 07210 GUSTAVO A. MADERO, GUSTAVO A. MADERO CIUDAD DE MÉXICO ENTRE CALLE QUERETARO Y CALLE GUADALUPE, ENTRE CALLE QUERETARO Y CALLE GUADALUPE	-99.15204442	19.54849692
3473	DIF210402036136	Ciudad de México	Gustavo A. Madero	Gustavo A. Madero	CALLE ROSA DEL ORIENTE 20 0 INTERIOR 20 COLONIA DEL OBRERO, 07430 GUSTAVO A. MADERO, GUSTAVO A. MADERO CIUDAD DE MÉXICO ENTRE CALLE ORIENTE 183 Y CALLE EJIDO, ENTRE CALLE EJIDO Y CALLE ORIENTE 183	-99.09307593	19.49975291
3474	DIF210402036138	Ciudad de México	Gustavo A. Madero	Gustavo A. Madero	CALLE 309 540 0 INTERIOR 540 COLONIA NUEVA ATZACOALCO, 07420 GUSTAVO A. MADERO, GUSTAVO A. MADERO CIUDAD DE MÉXICO ENTRE CALLE 308 Y CALLE 30, ENTRE CALLE 308 Y CALLE 304 COMO REFERENCIA TIENDA DE ABARROTES	-99.08954069	19.4925909
3475	DIF210402036139	Ciudad de México	Gustavo A. Madero	Gustavo A. Madero	CALLE CERRO GORDO 22 0 INTERIOR MZ 157 LT 22 COLONIA LOMAS DE CUAUTEPEC, 07110 GUSTAVO A. MADERO, GUSTAVO A. MADERO CIUDAD DE MÉXICO ENTRE CALLE CERRO AZUL Y CALLE LOMA CIERZO, ENTRE CALLE CERRO AZUL Y CALLE LOMA CIERZO CO	-99.13511465	19.57016461



#	FOLIO	ESTADO	MUNICIPIO	LOCALIDAD	DIRECCION	LONGITUD	LATITUD
3476	DIF210402036140	Ciudad de México	Gustavo A. Madero	Gustavo A. Madero	CALLE SAN PEDRO 21 0 INTERIOR MZ.19 LT. 21-A COLONIA MALACATES, 07119 GUSTAVO A. MADERO, GUSTAVO A. MADERO CIUDAD DE MÉXICO ENTRE AVENIDA TOKIO Y CALLE ABELARDO RODRIGUEZ, ENTRE AV. TOKIO Y CALLE ABELARDO RODRIGUEZ	-99.13410466	19.57639699
3477	DIF210402036142	Ciudad de México	Gustavo A. Madero	Gustavo A. Madero	CALLE SAN ANGEL 2 0 INTERIOR MZ17 LT 2 COLONIA MALACATES, 07119 GUSTAVO A. MADERO, GUSTAVO A. MADERO CIUDAD DE MÉXICO ENTRE AVENIDA TOKIO Y CALLE SAN PABLO, ENTRE AV. TOKIO Y CALLE SAN PABLO	-99.13452157	19.57628748
3478	DIF210402036143	Ciudad de México	Gustavo A. Madero	Gustavo A. Madero	CALLE 5 DE MAYO 9 0 INTERIOR MZ 17 LT 9 COLONIA VERONICA CASTRO, 07140 GUSTAVO A. MADERO, GUSTAVO A. MADERO CIUDAD DE MÉXICO ENTRE CALLE ALCATRAZ Y CALLE 12 DE DICIEMBRE, ENTRE CALLE ALCATRAZ Y CALLE 12 DE DICIEMBRE	-99.12844497	19.57352355
3479	DIF210402036144	Ciudad de México	Gustavo A. Madero	Gustavo A. Madero	CALLE AMAPOLAS 1 0 INTERIOR MZ 18 LT 1 COLONIA MALACATES, 07119 GUSTAVO A. MADERO, GUSTAVO A. MADERO CIUDAD DE MÉXICO ENTRE AVENIDA TOKIO Y CALLE ABELARDO RODRIGUEZ, ENTRE AV TOKIO Y CALLE ABELARDO RODRIGUEZ COMO REFERENCI	-99.13430851	19.57745335
3480	DIF210402036145	Ciudad de México	Gustavo A. Madero	Gustavo A. Madero	CALLE 5 DE MAYO 9 0 INTERIOR MZ.17LT.9 COLONIA MALACATES, 07119 GUSTAVO A. MADERO, GUSTAVO A. MADERO CIUDAD DE MÉXICO ENTRE CALLE ALCATRAZ Y CALLE 12 DE DICIEMBRE, ENTRE CALLE ALCATRAZ Y CALLE 12 DE DICIEMBRE	-99.1284168	19.57373204
3481	DIF210402040797	Ciudad de México	Iztapalapa	Iztapalapa	CALLE AZTLI BARRIO LA ASUNCIÓN, 09000 IZTAPALAPA, IZTAPALAPA CIUDAD DE MÉXICO ENTRE CALLE AYUNTAMIENTO Y EJE VIAL 6 SUR TRABAJADORAS SOCIALES, CALLE AZTLI ENTRE CALLE AYUNTAMIENTO Y EJE VIAL 6 SUR TRABAJADORAS SOCIALES BAR	-99.09074574	19.36510366
3482	DIF210402040802	Ciudad de México	Iztapalapa	Iztapalapa	CALLE TELECOMUNICACIONES COLONIA CHINAMPAC DE JUÁREZ, 09208 IZTAPALAPA, IZTAPALAPA CIUDAD DE MÉXICO ENTRE CALLE RADIODIFUSORA Y EJE VIAL 6 SUR PROL. MARCELINO BUENDÍA, CALLE TELECOMUNICACIONES ENTRE CALLE RADIODIFUSORA Y E	-99.05645166	19.37433543
3483	DIF210402040804	Ciudad de México	Iztapalapa	Iztapalapa	CALLE SOCIOLOGOS COLONIA SAN JOSÉ ACULCO, 09410 IZTAPALAPA, IZTAPALAPA CIUDAD DE MÉXICO ENTRE CALLE DIPLOMATICOS Y CALLE NEUMATOLOGOS, CALLE SOCIÓLOGOS ENTRE CALLE DIPLOMÁTICOS Y CALLE NEUMATÓLOGOS COLONIA SAN JOSÉ ACULCO	-99.09963806	19.37579451
3484	DIF210402040808	Ciudad de México	Iztapalapa	Iztapalapa	CALLE CAMINO ANTIGUO A CULHUACÁN AMPLIACION RICARDO FLORES MAGÓN, 09820 IZTAPALAPA, IZTAPALAPA CIUDAD DE MÉXICO ENTRE CALLE ARROYO TLÁLOC Y EJE VIAL 8 SUR CALZ. ERMITA IZTAPALAPA, CAMINO ANTIGUO A CULHUACÁN ENTRE CALLE ARR	-99.10230863	19.35403577
3485	DIF210402042769	Ciudad de México	Iztapalapa	Iztapalapa	CALLE CACAMA VAQUEROS ARROZ, SUR 129, CAMPESINOS, PASTORES, DIAGONAL LOS REYES COLONIA SANTA ISABEL INDUSTRIAL, 09820 IZTAPALAPA, IZTAPALAPA CIUDAD DE MÉXICO ENTRE EJE VIAL 8 SUR CALZ. ERMITA IZTAPALAPA Y CALLE SUR 129, CAL	-99.10435004	19.35210841
3486	DIF210402042773	Ciudad de México	Iztapalapa	Iztapalapa	CALLE 71 COLONIA SANTA CRUZ MEYEHUALCO, 09290 IZTAPALAPA, IZTAPALAPA CIUDAD DE MÉXICO ENTRE EJE VIAL EJE 8 SUR CALZADA ERMITA IZTAPALAPA Y AVENIDA SAMUEL GOMPERS, CALLE 71 ENTRE EJE VIAL EJE 8 SUR CALZADA ERMITA IZTAPALAPA	-99.04766764	19.34352793
3487	DIF210402042782	Ciudad de México	Iztapalapa	Iztapalapa	CALLE GANADEROS CENTENO, MAÍZ, TRIGO, CEREALES, MIESES, PAJARES, COLORINES, COMERCIANTES, PRIV. COMERCIANTES, CUAUHTEMOC, OLIMPICA, LEGUMBRES COLONIA VALLE DEL SUR, 09819 IZTAPALAPA, IZTAPALAPA CIUDAD DE MÉXICO ENTRE AVENIDA CA	-99.1151608	19.34810229
3488	DIF210402042783	Ciudad de México	Iztapalapa	Iztapalapa	AVENIDA SAN LORENZO COLONIA PARAJE SAN JUAN, 09830 IZTAPALAPA, IZTAPALAPA CIUDAD DE MÉXICO ENTRE PRIVADA GERMANIO Y CALLE RUEDA DEL PASTOR, AVENIDA SAN LORENZO ENTRE PRIVADA GERMANIO Y CALLE RUEDA DEL PASTOR COLONIA PARAJE	-99.07710343	19.34618873
3489	DIF210402043151	Ciudad de México	Iztapalapa	Iztapalapa	CALLE MORELOS SECCION LOMAS ESTRELLA, 09890 IZTAPALAPA, IZTAPALAPA CIUDAD DE MÉXICO ENTRE CALLE SIRACUSA Y CALLE TECNICOS Y MANUALES, CALLE MORELOS ENTRE CALLE SIRACUSA Y CALLE TECNICOS Y MANUALES SECCION LOMAS ESTRELLA CP.	-99.09053037	19.31932336
3490	DIF210402034144	Ciudad de México	Iztapalapa	Iztapalapa	CALLE BUENAVISTA VIVEROS PUEBLO SANTA MARÍA AZTAHUACÁN, 09500 IZTAPALAPA, IZTAPALAPA CIUDAD DE MÉXICO ENTRE CALLE VIVEROS Y CALLE BUENAVISTA, CALLE IGNACIO ALLENDE CALLE BUENAVISTA VIVEROS PUEBLO SANTA MARÍA AZTAHUACÁN CP. 0	-99.02598414	19.35178468
3491	DIF210402034152	Ciudad de México	Iztapalapa	Iztapalapa	CALLE SALVADOR GUZMÁN RAFAEL MARTÍNEZ COLONIA COLONIAL IZTAPALAPA, 09270 IZTAPALAPA, IZTAPALAPA CIUDAD DE MÉXICO ENTRE CALLE CIRO S. CEBALLOS Y CALLE JOSÉ RODRIGUEZ GONZALEZ, CALLE SALVADOR GUZMÁN RAFAEL MARTÍNEZ ENTRE CAL	-99.05400583	19.34958752
3492	DIF210402034165	Ciudad de México	Iztapalapa	Iztapalapa	CALLE 8 CALLE 61, AVENIDA 6 COLONIA SANTA CRUZ MEYEHUALCO, 09290 IZTAPALAPA, IZTAPALAPA CIUDAD DE MÉXICO ENTRE CALLE 71 Y CALLE 4, CALLE 8 CALLE 61 AVENIDA 6 ENTRE CALLE 71 Y CALLE 4 COLONIA SANTA CRUZ MEYEHUALCO, CP. 09290	-99.04572006	19.34719018
3493	DIF210402036671	Ciudad de México	Gustavo A. Madero	Gustavo A. Madero	CERRADA TERCER DE GUTY CARDENAS 7 0 INTERIOR MZ 25 LT 7 A COLONIA COMPOSITORES MEXICANOS, 07130 GUSTAVO A. MADERO, GUSTAVO A. MADERO CIUDAD DE MÉXICO ENTRE CALLE CERRO DE LOS CONEJOS Y CALLE GUTY CARDENAS, ENTRE CALLE CERR	-99.13666996	19.56555353
3494	DIF210402042792	Ciudad de México	Iztapalapa	Iztapalapa	CALLE MOCTEZUMA TEZOZÓMOC CUAUTÉMOC, CUITLÁHUAC, ILHUILCAMINA, OCELOPAN, CACAMA, HUILTZHUITL, AV TLÁHUAC AMPLIACION LOS REYES CULHUACÁN, 09840 IZTAPALAPA, IZTAPALAPA CIUDAD DE MÉXICO ENTRE AVENIDA TLÁHUAC Y CALLE MOCTEZUMA,	-99.10303585	19.34546071



#	FOLIO	ESTADO	MUNICIPIO	LOCALIDAD	DIRECCION	LONGITUD	LATITUD
3495	DIF210402042793	Ciudad de México	Iztapalapa	Iztapalapa	AVENIDA SAN LORENZO ZONA FEDERAL PARAJE SAN JUAN, 09830 IZTAPALAPA, IZTAPALAPA CIUDAD DE MÉXICO ENTRE AVENIDA PANTEON Y CALLE ONOFRE VALIENTE, AVENIDA SAN LORENZO ENTRE AVENIDA PANTEON Y CALLE ONOFRE VALIENTE ZONA FEDERAL P	-99.07581398	19.34217998
3496	DIF210402042800	Ciudad de México	Iztapalapa	Iztapalapa	AVENIDA SAN LORENZO COLONIA PARAJE SAN JUAN CERRO, 09858 IZTAPALAPA, IZTAPALAPA CIUDAD DE MÉXICO ENTRE CALLE COLCHON Y AVENIDA PANTEON, AVENIDA SAN LORENZO NTRE CALLE COLCHON Y AVENIDA PANTEON COLONIA PARAJE SAN JUAN CERRO	-99.07658313	19.34464125
3497	DIF210402042802	Ciudad de México	Iztapalapa	Iztapalapa	AVENIDA CANAL NACIONAL EJÉRCITO NACIONAL, MARINA NACIONAL, BENITO JUÁREZ, CDA. GLORIA, 20 DE AGOSTO, JUÁREZ, TULA, MORELOS, ADOLFO LÓPEZ MATEOS, 1RA CDA DE MORELOS, AV JOSÉ MARÍA MORELOS, PINOSUÁREZ, PROL. PINOSUÁREZ, PROL COSECHA	-99.1140485	19.33932692
3498	DIF210402042809	Ciudad de México	Iztapalapa	Iztapalapa	CALLE 71 UNIDAD HABITACIONAL SANTA CRUZ MEYEHUALCO, 09290 IZTAPALAPA, IZTAPALAPA CIUDAD DE MÉXICO ENTRE CALLE 2 Y EJE VIAL EJE 8 SUR CALZADA ERMITA IZTAPALAPA, CALLE 71 ENTRE CALLE 2 Y EJE VIAL EJE 8 SUR CALZADA ERMITA IZTA	-99.04747152	19.3430209
3499	DIF210402043183	Ciudad de México	Iztapalapa	Iztapalapa	CALLE MORELOS COLONIA EL VERGEL, 09880 IZTAPALAPA, IZTAPALAPA CIUDAD DE MÉXICO ENTRE CALLE TECNICOS Y MANUALES Y CALLE AGUJAS, CALLE MORELOS ENTRE CALLE TECNICOS Y MANUALES Y CALLE AGUJAS COLONIA EL VERGEL CP. 09880 IZTAPAL	-99.08564246	19.31846167
3500	DIF210402043186	Ciudad de México	Iztapalapa	Iztapalapa	CALLE GENERAL ANTONIO LEÓN LOYOLA UH EJERCITO CONSTITUCIONALISTA UNIDAD HABITACIONAL UNIDAD EJÉRCITO CONSTITUCIONALISTA, 09220 IZTAPALAPA, IZTAPALAPA CIUDAD DE MÉXICO ENTRE CALZADA IGNACIO ZARAGOZA Y CALLE GENERAL ANTONIO LEÓN	-99.04755936	19.39052243
3501	DIF210402034168	Ciudad de México	Iztapalapa	Iztapalapa	CALLE SOTO Y GAMA BENITO JUÁREZ SANTA CRUZ MEYEHUALCO, CIRCUNVALACIÓN, ANILLO DE CIRCUNVALACIÓN COLONIA SANTA MARÍA AZTAHUACÁN, 09570 IZTAPALAPA, IZTAPALAPA CIUDAD DE MÉXICO ENTRE EJE VIAL 7 ORIENTE GUELATAO Y CALLE HERMINIO C	-99.03849795	19.35006053
3502	DIF210402034175	Ciudad de México	Iztapalapa	Iztapalapa	AVENIDA MORELOS PLAN DE SAN LUIS, CURCUNVALACIÓN, NARCISO MENDOZA, GUADALUPE VICTORIA, FILOMENO MATA COLONIA SANTA MARÍA AZTAHUACÁN, 09570 IZTAPALAPA, IZTAPALAPA CIUDAD DE MÉXICO ENTRE CALLE AQUILES SERDÁN Y CALLE HERMINIO CHA	-99.03112919	19.35264888
3503	DIF210402034179	Ciudad de México	Iztapalapa	Iztapalapa	AVENIDA GENERAL ANTONIO HIDALGO COLONIA CONSTITUCIÓN DE 1917, 09260 IZTAPALAPA, IZTAPALAPA CIUDAD DE MÉXICO ENTRE AVENIDA GENERAL ANTONIO HIDALGO Y CALLE DONATO BRAVO I., AVENIDA GENERAL ANTONIO HIDALGO COLONIA CONSTITUCIÓN	-99.05789176	19.34814648
3504	DIF210402034182	Ciudad de México	Iztapalapa	Iztapalapa	CALLE 67 CALLE 66, CALLE 63, CALLE 43 COLONIA SANTA CRUZ MEYEHUALCO, 09290 IZTAPALAPA, IZTAPALAPA CIUDAD DE MÉXICO ENTRE EJE VIAL 8 SUR CALZ. ERMITA IZTAPALAPA Y CALLE 71, CALLE 67 CALLE 66 CALLE 63, CALLE 43 ENTRE EJE VIAL	-99.04446295	19.34460895
3505	DIF210402041310	Ciudad de México	Iztapalapa	Iztapalapa	CALLE 5 DE MAYO AND 13 TOLTECAS, 5 CJon TOLTECAS, 1ER AND COMONFORT, 1ER CJon TOLTECAS BARRIO SANTA BÁRBARA, 09000 IZTAPALAPA, IZTAPALAPA CIUDAD DE MÉXICO ENTRE CALLE GENERAL ANAYA Y EJE VIAL 8 SUR CALZ. ERMITA IZTAPALAPA,	-99.10411996	19.36099107
3506	DIF210402036676	Ciudad de México	Gustavo A. Madero	Gustavo A. Madero	CALLE JOSE ALFREDO JIMENEZ 22 0 INTERIOR MZ 30 LT 22 COLONIA FORESTAL, 07140 GUSTAVO A. MADERO, GUSTAVO A. MADERO CIUDAD DE MÉXICO ENTRE CALLE CELIA CRUZ Y CALLE G. SOLER, ENTRE CALLE CELIA CRUZ Y CALLE G. SOLER COMO REFER	-99.12884998	19.57052119
3507	DIF210402036678	Ciudad de México	Gustavo A. Madero	Gustavo A. Madero	CALLE JOSE ALFREDO JIMENEZ 2 0 INTERIOR MZ 42 LT 2 COLONIA PARQUE METROPOLITANO, 07149 GUSTAVO A. MADERO, GUSTAVO A. MADERO CIUDAD DE MÉXICO ENTRE CALLE SONIA LOPEZ Y CALLE CELIA CRUZ, ENTRE CALLE SONIA LÓPEZ Y CALLE CELIA	-99.12917435	19.57003764
3508	DIF210402036685	Ciudad de México	Gustavo A. Madero	Gustavo A. Madero	CALLE JOSE ALFREDO JIMENEZ 2 0 INTERIOR MZ 42 LT 2 COLONIA PARQUE METROPOLITANO, 07149 GUSTAVO A. MADERO, GUSTAVO A. MADERO CIUDAD DE MÉXICO ENTRE CALLE SONIA LOPEZ Y CALLE CELIA CRUZ, ENTRE CALLE SONIA LÓPEZ Y CALLE CELIA	-99.12917185	19.57020781
3509	DIF210402036693	Ciudad de México	Gustavo A. Madero	Gustavo A. Madero	CALLE JOSE MARIA MORELOS 31 0 INTERIOR 31 PUEBLO SAN JUAN DE ARAGÓN, 07950 GUSTAVO A. MADERO, GUSTAVO A. MADERO CIUDAD DE MÉXICO ENTRE CALLE CUAUHTÉMOC Y CALLE HECTOR FIERRO, ENTRE CALLE CUAUHTÉMOC Y CALLE HECTOR FIERRO CO	-99.08298246	19.4685354
3510	DIF210402042818	Ciudad de México	Iztapalapa	Iztapalapa	CALLE VIVEROS COLONIA SANTA MARÍA TOMATLÁN, 09870 IZTAPALAPA, IZTAPALAPA CIUDAD DE MÉXICO ENTRE AVENIDA TLAHUAC Y CALLE NIMES, CALLE VIVEROS ENTRE AVENIDA TLAHUAC Y CALLE NIMES COLONIA SANTA MARÍA TOMATLÁN CP. 09870 IZTAPAL	-99.09874786	19.32078021
3511	DIF210402042824	Ciudad de México	Iztapalapa	Iztapalapa	AVENIDA CATARROJA COLONIA CERRO DE LA ESTRELLA, 09860 IZTAPALAPA, IZTAPALAPA CIUDAD DE MÉXICO ENTRE CALLE PANTICOSA Y CALLE ESCALONA, AVENIDA CATARROJA ENTRE CALLE PANTICOSA Y CALLE ESCALONA CERRO DE LA ESTRELLA CP. 09860 I	-99.07742102	19.32658819
3512	DIF210402042830	Ciudad de México	Iztapalapa	Iztapalapa	CALLE PASEO DE LAS GALIAS SECCION LOMAS ESTRELLA, 09890 IZTAPALAPA, IZTAPALAPA CIUDAD DE MÉXICO ENTRE CALLE NARBONA Y AVENIDA TLAHUAC, CALLE PASEO DE LAS GALIAS ENTRE CALLE NARBONA Y AVENIDA TLAHUAC SECCION LOMAS ESTRELLA C	-99.09753763	19.318753

#	FOLIO	ESTADO	MUNICIPIO	LOCALIDAD	DIRECCION	LONGITUD	LATITUD
3513	DIF210402042831	Ciudad de México	Iztapalapa	Iztapalapa	CALLE CARLOS DAVID ANDERSON CJON DE LA MORA 1RO DE SEPTIEMBRE 1RA CDA VICENTE GUERRERO, ITURBIDE, 1RA CDA ITURBIDE, MARTE, JÚPITER, LUNA PUEBLO CULHUACÁN, 09800 IZTAPALAPA, IZTAPALAPA CIUDAD DE MÉXICO ENTRE AVENIDA TLÁHUAC Y CA	-99.1044315	19.33535116
3514	DIF210402042838	Ciudad de México	Iztapalapa	Iztapalapa	CALLE VICENTE GARCÍA SAMUEL MORSE, HUGO CHAMBERLEN COLONIA FUEGO NUEVO, 09800 IZTAPALAPA, IZTAPALAPA CIUDAD DE MÉXICO ENTRE CALLE HERMANOS WRIGHT Y CALLE JACOBO WATT, CALLE VICENTE GARCÍA SAMUEL MORSE HUGO CHAMBERLEN ENTRE	-99.10333271	19.33248172
3515	DIF210402043208	Ciudad de México	Iztapalapa	Iztapalapa	CALLE CORONEL BENITO ZANANEA COLONIA JUAN ESCUTIA, 09100 IZTAPALAPA, IZTAPALAPA CIUDAD DE MÉXICO ENTRE CALZADA IGNACIO ZARAGOZA Y CALLE DOMINGO ARELLANO DE RAMÍREZ, CALLE CORONEL BENITO ZANANEA ENTRE CALZADA IGNACIO ZARAGOZ	-99.04496106	19.39127268
3516	DIF210402043211	Ciudad de México	Iztapalapa	Iztapalapa	CALLE FRIGIA COLONIA LOMAS ESTRELLA, 09890 IZTAPALAPA, IZTAPALAPA CIUDAD DE MÉXICO ENTRE CALLE AQUITANIA Y CALLE SIRACUSA, CALLE FRIGIA ENTRE CALLE AQUITANIA Y CALLE SIRACUSA COLONIA LOMAS ESTRELLA CP. 09890 IZTAPALAPA, IZT	-99.09137902	19.31547586
3517	DIF210402041179	Ciudad de México	Iztapalapa	Iztapalapa	CALLE YACATECUHTLI COLONIA DEGOLLADO, 09704 IZTAPALAPA, IZTAPALAPA CIUDAD DE MÉXICO ENTRE CALLE YAQUI Y CALLE YOLIZTLAMAN, CALLE YACATECUHTLI ENTRE CALLE YAQUI Y CALLE YOLIZTLAMAN COLONIA DEGOLLADO CP. 09704 IZTAPALAPA IZT	-99.04168187	19.31847547
3518	DIF210402041320	Ciudad de México	Iztapalapa	Iztapalapa	CALLE COMONFORT ITURBIDE, GUADALUPE VICTORIA, GENERAL ANAYA, VICTORIA BARRIO SAN LUCAS, 09000 IZTAPALAPA, IZTAPALAPA CIUDAD DE MÉXICO ENTRE CALLE GENERAL ANAYA Y CALLE 5 DE MAYO, CALLE COMONFORT ITURBIDE GUADALUPE VICTORIA	-99.09688962	19.35970808
3519	DIF210402041328	Ciudad de México	Iztapalapa	Iztapalapa	AVENIDA MIGUEL HIDALGO AYUNTAMIENTO, MARIANO ESCOBEDO BARRIO SAN PABLO, 09000 IZTAPALAPA, IZTAPALAPA CIUDAD DE MÉXICO ENTRE EJE VIAL 8 SUR CALZ. ERMITA IZTAPALAPA Y EJE VIAL 5 ORIENTE JAVIER ROJO GÓMEZ, AVENIDA MIGUEL HIDA	-99.08976996	19.35946501
3520	DIF210402036708	Ciudad de México	Gustavo A. Madero	Gustavo A. Madero	CALLE 12 DE DICIEMBRE 10 0 INTERIOR MZ 95 LT 10 COLONIA VERONICA CASTRO, 07140 GUSTAVO A. MADERO, GUSTAVO A. MADERO CIUDAD DE MÉXICO ENTRE CALLE ALCATRAZ Y CALLE 20 DE NOVIEMBRE, ENTRE CALLE ALACTRAZ Y CALLE 20 DE NOVIEMBR	-99.12865589	19.57371056
3521	DIF210402042844	Ciudad de México	Iztapalapa	Iztapalapa	CALLE MORELOS COLONIA EL VERGEL, 09880 IZTAPALAPA, IZTAPALAPA CIUDAD DE MÉXICO ENTRE CALLE AGUJAS Y AVENIDA CANAL DEL GARAY, CALLE MORELOS ENTRE CALLE AGUJAS Y AVENIDA CANAL DEL GARAY COLONIA EL VERGEL CP. 09880 IZTAPALAPA,	-99.081046	19.31773796
3522	DIF210402042846	Ciudad de México	Iztapalapa	Iztapalapa	AVENIDA CANAL NACIONAL ROBERTO FULTON, CARLOS BOSSUT, BIENES NACIONALES, HACIENDA, EDUCACIÓN PÚBLICA, LUIS GALVANI COLONIA ESTRELLA CULHUACÁN, 09800 IZTAPALAPA, IZTAPALAPA CIUDAD DE MÉXICO ENTRE CALLE AGRARIO Y AVENIDA CANAL NA	-99.10883489	19.33041985
3523	DIF210402042859	Ciudad de México	Iztapalapa	Iztapalapa	AVENIDA CANAL NACIONAL PRÓSPERO GARCÍA, DE LOS VIVEROS, AV TLÁHUAC, FRESNOS, PROGRESO, EMILIANO ZAPATA, LOS PIRULES, LUCERO, MERCURIO, PORFIRIO DÍAZ, 1RA CDA MARTÍN DE PLATA, PUERTO 3 PALOS, CARLOS HANK GONZÁLEZ, 3 CARABELAS, BLIS	-99.09875942	19.32542623
3524	DIF210402042861	Ciudad de México	Iztapalapa	Iztapalapa	AVENIDA SAN LORENZO COLONIA CERRO DE LA ESTRELLA, 09860 IZTAPALAPA, IZTAPALAPA CIUDAD DE MÉXICO ENTRE AVENIDA CATARROJA Y CALLE MONZON, AVENIDA SAN LORENZO ENTRE AVENIDA CATARROJA Y CALLE MONZON COLONIA CERRO DE LA ESTRELLA	-99.0753874	19.32370623
3525	DIF210402043221	Ciudad de México	Iztapalapa	Iztapalapa	AVENIDA TELECOMUNICACIONES EMILIO BALLI COLONIA UNIDAD EJÉRCITO CONSTITUCIONALISTA, 09220 IZTAPALAPA, IZTAPALAPA CIUDAD DE MÉXICO ENTRE AVENIDA TELECOMUNICACIONES Y CALLE ENRIQUE CONTEL, AVENIDA TELECOMUNICACIONES EMILIO BA	-99.04727191	19.38752876
3526	DIF210402043227	Ciudad de México	Iztapalapa	Iztapalapa	PRIVADA DE LAURELES COLONIA SAN JUAN XALPA, 09850 IZTAPALAPA, IZTAPALAPA CIUDAD DE MÉXICO ENTRE PRIVADA DE LAURELES Y PRIVADA DE LAURELES, PRIVADA DE LAURELES ENTRE PRIVADA DE LAURELES Y PRIVADA DE LAURELES COLONIA SAN JUAN	-99.08397644	19.34128994
3527	DIF210402043239	Ciudad de México	Iztapalapa	Iztapalapa	CALLE PABLO GARCÍA COLONIA JUAN ESCUTIA, 09100 IZTAPALAPA, IZTAPALAPA CIUDAD DE MÉXICO ENTRE CALZADA IGNACIO ZARAGOZA Y CALLE DOMINGO ARELLANO DE RAMÍREZ, CALLE PABLO GARCÍA ENTRE CALZADA IGNACIO ZARAGOZA Y CALLE DOMINGO AR	-99.04151468	19.39004664
3528	DIF210402041185	Ciudad de México	Iztapalapa	Iztapalapa	CALLE VILLA FRANQUEZA COLONIA MIXCOATL, 09708 IZTAPALAPA, IZTAPALAPA CIUDAD DE MÉXICO ENTRE CALLE NEZAHUPELLI Y ANDADOR AZTECAS, CALLE VILLA FRANQUEZA ENTRE CALLE NEZAHUPELLI Y ANDADOR AZTECAS COLONIA MIXCOATL CP. 09708 IZ	-99.04901441	19.3269135
3529	DIF210402041186	Ciudad de México	Iztapalapa	Iztapalapa	PERIFERICO CANAL DE GARAY COLONIA LA ESPERANZA, 09910 IZTAPALAPA, IZTAPALAPA CIUDAD DE MÉXICO ENTRE CALLE GENERAL MANUEL ÁVILA CAMACHO Y AVENIDA TLÁHUAC, PERIFÉRICO CANAL DE GARAY, ENTRE CALLE GENERAL MANUEL ÁVILA CAMAC	-99.07658659	19.31634877
3530	DIF210402041342	Ciudad de México	Iztapalapa	Iztapalapa	CERRADA 2A DE JAVIER ROJO GÓMEZ BARRIO SAN MIGUEL, 09360 IZTAPALAPA, IZTAPALAPA CIUDAD DE MÉXICO ENTRE EJE VIAL 5 ORIENTE JAVIER ROJO GÓMEZ Y CALLE TORRES QUINTERO, CERRADA 2A DE JAVIER ROJO GÓMEZ ENTRE EJE VIAL 5 ORIENTE	-99.08377461	19.36139318

#	FOLIO	ESTADO	MUNICIPIO	LOCALIDAD	DIRECCION	LONGITUD	LATITUD
3531	DIF210402041351	Ciudad de México	Iztapalapa	Iztapalapa	CALLE SAN PEDRO BARRIO SAN MIGUEL, 09360 IZTAPALAPA, IZTAPALAPA CIUDAD DE MÉXICO ENTRE CALLE SAN RAFAEL ATlixco Y CALLE GAVILÁN, CALLE SAN PEDRO ENTRE CALLE SAN RAFAEL ATlixco Y CALLE GAVILÁN BARRIO SAN MIGUEL CP. 09360 IZ	-99.07877936	19.36566721
3532	DIF210402041358	Ciudad de México	Iztapalapa	Iztapalapa	CALLE TORRES QUINTERO QUETZAL, RAFAEL ATlixco COLONIA LEYES DE REFORMA 1A SECCIÓN, 09310 IZTAPALAPA, IZTAPALAPA CIUDAD DE MÉXICO ENTRE CALLE LA PURISIMA Y AVENIDA MICHoACÁN, CALLE TORRES QUINTERO QUETZAL RAFAEL ATlixco ENT	-99.0738522	19.35752647
3533	DIF210402042864	Ciudad de México	Iztapalapa	Iztapalapa	CALLE ALOE COLONIA EL MANTO, 09830 IZTAPALAPA, IZTAPALAPA CIUDAD DE MÉXICO ENTRE CALLEJON ERISIMO Y CALLE DE MINAS, CALLE ALOE ENTRE CALLEJON ERISIMO Y CALLE DE MINAS COLONIA EL MANTO CP. 09830 IZTAPALAPA, IZTAPALAPA CIUDAD	-99.08334266	19.34821847
3534	DIF210402042871	Ciudad de México	Iztapalapa	Iztapalapa	CALLE HERMANOS WRIGHT VICENTE GARCÍA 5 DE MAYO J WALKER ALEJANDRO VOLTA, HERMANOS GARNERIN, DENISE PAPIN, J EDWARDS, 15 DE SEPTIEMBRE, RODOLFO DIESEL, ELISHA G OTISH, JUAN DE LA CUEVA, EDMUNDO CARTWRIGHT, EMILIO BERLINER, NICOLÁS	-99.09799849	19.33202445
3535	DIF210402042873	Ciudad de México	Iztapalapa	Iztapalapa	CALLE GERMANIO COLONIA PARAJE SAN JUAN, 09830 IZTAPALAPA, IZTAPALAPA CIUDAD DE MÉXICO ENTRE PRIVADA SEGUNADA GERMANIO Y CALLE BARRANCA DEL ZAPOTE, CALLE GERMANIO ENTRE PRIVADA SEGUNADA GERMANIO Y CALLE BARRANCA DEL ZAPOTE C	-99.08240047	19.34657198
3536	DIF210402043253	Ciudad de México	Iztapalapa	Iztapalapa	CALLE TOMÁS AHOYAMA COLONIA CHINAMPAC DE JUÁREZ, 09208 IZTAPALAPA, IZTAPALAPA CIUDAD DE MÉXICO ENTRE EJE VIAL 5 SUR PROL. MARCELINO BUENDÍA Y CALLE TOMÁS AHOYAMA, CALLE TOMÁS AHOYAMA ENTRE EJE VIAL 5 SUR PROL. MARCELINO BUE	-99.05025936	19.3751698
3537	DIF210402043255	Ciudad de México	Iztapalapa	Iztapalapa	CALLE CAMINO REAL A SAN LORENZO AMPLIACION SAN MIGUEL 8VA. AMPLIACIÓN, 09837 IZTAPALAPA, IZTAPALAPA CIUDAD DE MÉXICO ENTRE CALLE CIRCONIO Y PRIVADA GERMANIO, CALLE CAMINO REAL A SAN LORENZO ENTRE CALLE CIRCONIO Y PRIVADA G	-99.07771373	19.34776411
3538	DIF210402043263	Ciudad de México	Iztapalapa	Iztapalapa	CALLE RUBÉN ZEPEDA NOVELO COLONIA CHINAMPAC DE JUÁREZ, 09208 IZTAPALAPA, IZTAPALAPA CIUDAD DE MÉXICO ENTRE CALLE CADENA AZUL Y AVENIDA TELECOMUNICACIONES, CALLE RUBÉN ZEPEDA NOVELO ENTRE CALLE CADENA AZUL Y AVENIDA TELECOMU	-99.05287315	19.37703654
3539	DIF210402041230	Ciudad de México	Iztapalapa	Iztapalapa	AVENIDA DE LAS MINAS COLONIA BARRANCA DE GUADALUPE, 09689 IZTAPALAPA, IZTAPALAPA CIUDAD DE MÉXICO ENTRE CALLE DEL PARQUE Y CALLE PIÑA, AVENIDA DE LAS MINAS ENTRE CALLE DEL PARQUE Y CALLE PIÑACOLONIA BARRANCA DE GUADALUPE C	-99.0189458	19.32430774
3540	DIF210402032543	Ciudad de México	Iztapalapa	Iztapalapa	CALLE SOL OCTAVIO SENTIES ESTRELLA 2DA CDA. SOL EMILIANO ZAPATA IGNACIO ALLENDE 1RA 2DA Y 4TA CDA. DE FRESNO JOSÉ LÓPEZ PORTILLO 1RA CDA. JOSÉ LÓPEZ PORTILLO FRESNO ALAMO CEIBA Y PALMAS COLONIA CONSEJO AGRARISTA MEXICANO, 09760	-99.0575683	19.32393635
3541	DIF210402032554	Ciudad de México	Iztapalapa	Iztapalapa	CALLE ARROYO FRÍO COLONIA CONSEJO AGRARISTA MEXICANO, 09760 IZTAPALAPA, IZTAPALAPA CIUDAD DE MÉXICO ENTRE CALLE OLIVO Y , CALLE ARROYO FRÍO ESQUINA CON CALLE OLIVO COLONIA CONSEJO AGRARISTA MEXICANO CP. 09760 IZTAPALAPA, I	-99.06032937	19.32208697
3542	DIF210402024975	Ciudad de México	Iztapalapa	Iztapalapa	CALLE CRISANTEMO COLONIA EL ROSARIO, 09930 IZTAPALAPA, IZTAPALAPA CIUDAD DE MÉXICO ENTRE CALLE VIOLETA Y CALLE TULIPANES, CALLE CRISANTEMO ENTRE CALLE VIOLETA Y CALLE TULIPANES COLONIA EL ROSARIO CP. 09930 IZTAPALAPA CIUDA	-99.06642606	19.30049377
3543	DIF210402024981	Ciudad de México	Iztapalapa	Iztapalapa	CALLE CLAVELES MARGARITAS MAGNOLIAS, COLONIA EL ROSARIO, 09930 IZTAPALAPA, IZTAPALAPA CIUDAD DE MÉXICO ENTRE AVENIDA DE LA TURBA Y CALLE CAOBA, CALLE CLAVELES MARGARITAS MAGNOLIAS ENTRE AVENIDA DE LA TURBA Y CALLE CAOBA CO	-99.06436405	19.29757718
3544	DIF210402024982	Ciudad de México	Iztapalapa	Iztapalapa	CALLE SAN ISIDRO ALHELI AZUCENA Y AV 3 COLONIA LOMAS DE SAN LORENZO, 09780 IZTAPALAPA, IZTAPALAPA CIUDAD DE MÉXICO ENTRE CALLE FLOR DE NARDO Y CALLE SAN ISIDRO, AVENIDA DEL ARBOL CALLE SAN ISIDRO ALHELÍ AZUCENA Y AV 3 ENTRE	-99.05979646	19.31794788
3545	DIF210402024983	Ciudad de México	Iztapalapa	Iztapalapa	CALLE BENITO JUAREZ SANTA CRUZ EVERARDO GAMIZ DEL ARBOL PORFIRIO DIAZ LAS CRUCES REFORMA BENITO JUAREZ ZACATLAN COLONIA LOMAS DE SAN LORENZO, 09780 IZTAPALAPA, IZTAPALAPA CIUDAD DE MÉXICO ENTRE CALLE CAMINO A SANTA CRUZ Y CALL	-99.06946772	19.31547446
3546	DIF210402024985	Ciudad de México	Iztapalapa	Iztapalapa	CALLE PALMA COLONIA CONSEJO AGRARISTA MEXICANO, 09760 IZTAPALAPA, IZTAPALAPA CIUDAD DE MÉXICO ENTRE AVENIDA JOSÉ LÓPEZ PORTILLO Y CALLE ARROYO FRÍO, CALLE PALMA ENTRE AVENIDA JOSÉ LÓPEZ PORTILLO Y CALLE ARROYO FRÍO COLONIA	-99.05932041	19.32093088
3547	DIF210402024988	Ciudad de México	Iztapalapa	Iztapalapa	CERRADA 8VA CDA. LAS TORRES COLONIA VALLE DE SAN LORENZO, 09970 IZTAPALAPA, IZTAPALAPA CIUDAD DE MÉXICO ENTRE AVENIDA DE LAS TORRES Y CALLE RÍO CANDELARIA, CERRADA 8VA CDA. LAS TORRES ENTRE AVENIDA DE LAS TORRES Y CALLE RÍO	-99.08129632	19.30127845
3548	DIF210402024990	Ciudad de México	Iztapalapa	Iztapalapa	AVENIDA DEL ARBOL AV. 4 JAZMIN PROL SAN ISIDRO PIAXTLA LAS MORAS COLONIA LOMAS DE SAN LORENZO, 09780 IZTAPALAPA, IZTAPALAPA CIUDAD DE MÉXICO ENTRE AVENIDA DEL ÁRBOL Y CALLE FLOR DE NOCHEBUENA, AVENIDA DEL ARBOL AV. 4 JAZMIN	-99.05777514	19.31554485



#	FOLIO	ESTADO	MUNICIPIO	LOCALIDAD	DIRECCION	LONGITUD	LATITUD
3549	DIF210402024991	Ciudad de México	Iztapalapa	Iztapalapa	CALLE PALMAS JESUS GARIBAY DE LAS FLORES SALVADOR NOVO, AV 3, FLOR DE CAMELIA, AV 2 COLONIA LOMAS DE SAN LORENZO, 09780 IZTAPALAPA, IZTAPALAPA CIUDAD DE MÉXICO ENTRE AVENIDA DEL ÁRBOL Y CALLE RÍO NILO, CALLE PALMAS JESUS G	-99.06328385	19.31972277
3550	DIF210402024993	Ciudad de México	Iztapalapa	Iztapalapa	CALLE RÍO BALSAS RÍO ATOYAC RÍO TURBIO RÍO DE JANEIRO Y RÍO FUERTE COLONIA VALLE DE SAN LORENZO, 09970 IZTAPALAPA, IZTAPALAPA CIUDAD DE MÉXICO ENTRE CALLE RÍO NILO Y CALLE RÍO TURBIO, CALLE RÍO BALSAS RÍO ATOYAC RÍO TURBIO	-99.07883982	19.29806859
3551	DIF210402026923	Ciudad de México	Iztapalapa	Iztapalapa	CALLE GARDENIAS NOGAL, OCOTE, ITURBIDE Y ALAMOS COLONIA SAN MIGUEL TEOTONGO SECCIÓN PALMITAS, 09630 IZTAPALAPA, IZTAPALAPA CIUDAD DE MÉXICO ENTRE CALLE SENTIMIENTO Y CALLE DALIA, AVENIDA UNION DE COLONOS CALLE GARDENIAS NOGA	-98.99324055	19.34450707
3552	DIF210402026925	Ciudad de México	Iztapalapa	Iztapalapa	CALLE CARRIL CLAVEL PUEBLA, JACARANDAS, ALCATRÁZ, ROSAS, ORQUÍDEA, GUADALUPE VICTORIA, EL CARMEN COLONIA SAN MIGUEL TEOTONGO SECCIÓN GUADALUPE, 09630 IZTAPALAPA, IZTAPALAPA CIUDAD DE MÉXICO ENTRE CALLE MARIANO ESCOBEDO Y CALLE	-98.98491032	19.33763647
3553	DIF210402026928	Ciudad de México	Iztapalapa	Iztapalapa	CALLE FRESNOS CENTRAL, LOMA, RANCHO TOMACOCO Y NARDO COLONIA SAN MIGUEL TEOTONGO SECCIÓN LA CRUZ, 09630 IZTAPALAPA, IZTAPALAPA CIUDAD DE MÉXICO ENTRE CALLE ARRAYAN Y CALLE MANOLO MARTINEZ, CALLE DALIA CALLE FRESNOS CENTRAL L	-98.98921951	19.34343047
3554	DIF210402026930	Ciudad de México	Iztapalapa	Iztapalapa	CALLE ARMILLITA COLONIA SAN MIGUEL TEOTONGO SECCIÓN CAPILLA, 09630 IZTAPALAPA, IZTAPALAPA CIUDAD DE MÉXICO ENTRE CALLE GASTON SANTOS Y CALLE RANCHO TOMACOCO, EJE VIAL 6 SUR LAS TORRES CALLE ARMILLITA ENTRE CALLE GASTON SANTO	-98.98671082	19.34304841
3555	DIF210402026932	Ciudad de México	Iztapalapa	Iztapalapa	CALLE MEDRÓN NIÑOS HEROÉS LAUREL BENITO JUÁREZ, JOSÉ ORTIZ DE DOMINGUEZ, MIGUEL HIDALGO Y ALONSO GARZÓN COLONIA SAN MIGUEL TEOTONGO SECCIÓN RANCHO BAJO, 09630 IZTAPALAPA, IZTAPALAPA CIUDAD DE MÉXICO ENTRE CALLE BONZA Y CALLE L	-98.97611304	19.32656551
3556	DIF210402026938	Ciudad de México	Iztapalapa	Iztapalapa	CALLE MINAS Y CHABACANO COLONIA SAN MIGUEL TEOTONGO SECCIÓN GUADALUPE, 09630 IZTAPALAPA, IZTAPALAPA CIUDAD DE MÉXICO ENTRE CALLE 5 DE MAYO Y CALLE 1RO DE MAYO, CALLE 2 DE ABRIL CALLE MINAS Y CHABACANO ENTRE CALLE 5 DE MAYO Y	-98.98318068	19.34466756
3557	DIF210402026939	Ciudad de México	Iztapalapa	Iztapalapa	CALLE LUIS DONALDO COLOSIO CERRADA CLAVEL, DALIA, COPÁN, JACARANDAS Y AVENIDA DE LAS TORRES COLONIA CAMPESTRE POTRERO, 09637 IZTAPALAPA, IZTAPALAPA CIUDAD DE MÉXICO ENTRE CALLE ADOLFO LÓPEZ MATEOS Y CALLE NUBE, AVENIDA DEL ROS	-98.97253253	19.32759092
3558	DIF210402026940	Ciudad de México	Iztapalapa	Iztapalapa	CALLE ALHELI CARDENAL PALOMA CALANDRIA, GORRIÓN, ZENZONTLE, PABLO GALEANA, VAINILLO, MARGARITA, COLONIA SAN MIGUEL TEOTONGO SECCIÓN RANCHO BAJO, 09630 IZTAPALAPA, IZTAPALAPA CIUDAD DE MÉXICO ENTRE CALLE JOSEFA ORTÍZ DE DOMINGUEZ	-98.98455829	19.33360982
3559	DIF210402026941	Ciudad de México	Iztapalapa	Iztapalapa	CALLE CAMELIA LAZARO CARDENAS JACARANDAS PERLA RUBI FRANCISCO I MADERO MIGUEL HIDALGO NIÑOS HEROES PALMA COLONIA CAMPESTRE POTRERO, 09637 IZTAPALAPA, IZTAPALAPA CIUDAD DE MÉXICO ENTRE CALLE ESMERALDA Y CALLE ÁLAMOS, CALLE C	-98.97695131	19.32656138
3560	DIF210402027610	Ciudad de México	Coyoacán	Coyoacán	CALLE CICALCO COLONIA PEDREGAL DE SANTO DOMINGO, 04369 COYOACÁN, COYOACÁN CIUDAD DE MÉXICO ENTRE CALLE NUSTEPEC Y CALLE XOCHIAPAN, SE LOCALIZA ENTRE CALLE NUSTEPEC Y CALLE XOCHIAPAN	-99.16661592	19.32159724
3561	DIF210402027614	Ciudad de México	Tlalpan	San Miguel Ajusco	CALLE GENERAL PEDRO MARÍA ANAYA PUEBLO SAN MIGUEL AJUSCO, 14700 SAN MIGUEL AJUSCO, TLALPAN CIUDAD DE MÉXICO ENTRE CALLE MARIANO MATAMOROS Y AVENIDA MARIANO ESCOBEDO, CALLE EMILIANO ZAPATA EN EL ENTRONQUE DE GRAL. PEDRO MARÍA	-99.20411252	19.22436065
3562	DIF210402027628	Ciudad de México	Tlalpan	Tlalpan	CALLE CALZADA DE GUADALUPE COLONIA PRADO COAPA 2A SECCIÓN, 14357 TLALPAN, TLALPAN CIUDAD DE MÉXICO ENTRE CALLE INGENIERO JESUS GOMEZ GONZALES Y CALZADA ACOXPA, CALLE HACIENDA DEL MOLINO DE FLORES LA OBRA SE REALIZARÁ EN LAS SIGUIE	-99.13491026	19.30238156
3563	DIF210402027994	Ciudad de México	Iztapalapa	Iztapalapa	CALLE METALURGICOS OTORRINOLARINGÓLOGOS, NEURÓLOGOS, JOSÉ MARÍA MORELOS, VICENTE GUERRERO, CHAMIZAL LAS ROSAS Y FRANCISCO VILLA COLONIA APATLACO, 09430 IZTAPALAPA, IZTAPALAPA CIUDAD DE MÉXICO ENTRE CALLE CARDIÓLOGOS Y EJE VIAL	-99.11462369	19.3777328
3564	DIF210402027995	Ciudad de México	Iztapalapa	Iztapalapa	CALLE PLUTARCO ELIAS CALLES MANUEL ESCANDON AV TELECOMUNICACIONES COLONIA CHINAMPAC DE JUÁREZ, 09208 IZTAPALAPA, IZTAPALAPA CIUDAD DE MÉXICO ENTRE CALLE ENRIQUE CONTEL Y CALLE HUMBERTO G. TAMAYO, CALLE PLUTARCO ELIAS CALLES	-99.04310826	19.38044368
3565	DIF210402027996	Ciudad de México	Iztapalapa	Iztapalapa	CALLE PLAYA TECOLUTLA PLAYA LORENA ALSACIA, NORMANDIA, TOMAS WATSON COLONIA SAN ANDRÉS TETEPILCO, 09440 IZTAPALAPA, IZTAPALAPA CIUDAD DE MÉXICO ENTRE CALLE EMILIO CARRANZA Y CALLE CONMUTADOR, CALLE NORMANDIA CALLE PLAYA TECO	-99.12847615	19.3714279
3566	DIF210402027999	Ciudad de México	Iztapalapa	Iztapalapa	CALLE PLUTARCO ELIAS CALLES COLONIA CHINAMPAC DE JUÁREZ, 09208 IZTAPALAPA, IZTAPALAPA CIUDAD DE MÉXICO ENTRE CALLE PLUTARCO ELIAS CALLES Y CALLE TELECOMUNICACIONES, CALLE PLUTARCO ELÍAS CALLES ENTRE CALLE PLUTARCO ELÍAS CAL	-99.04980937	19.37895424
3567	DIF210402028001	Ciudad de México	Coyoacán	Coyoacán	CALLE SAN ALBERTO COLONIA PEDREGAL DE SANTA ÚRSULA, 04600 COYOACÁN, COYOACÁN CIUDAD DE MÉXICO ENTRE CALLE SAN ISIDRO Y CALLE SAN FEDERICO, SE LOCALIZA ENTRE CALLE ISIDRO Y CALLE SAN FEDERICO	-99.14946882	19.31452003

#	FOLIO	ESTADO	MUNICIPIO	LOCALIDAD	DIRECCION	LONGITUD	LATITUD
3568	DIF210402028003	Ciudad de México	Iztapalapa	Iztapalapa	CALLE TRABAJADORES SOCIALES Y FISCALES COLONIA APATLACO, 09430 IZTAPALAPA, IZTAPALAPA CIUDAD DE MÉXICO ENTRE CALLE ESTENOGRAFOS Y CALLE CARDIOLOGOS, BRECHA IGNACIO ALLENDE CALLE TRABAJADORES SOCIALES Y FISCALES ENTRE CALLE ES	-99.1138706	19.37270133
3569	DIF210402028006	Ciudad de México	Iztapalapa	Iztapalapa	CALLE PLUTARCO ELIAS CALLES COLONIA CHINAMPAC DE JUÁREZ, 09208 IZTAPALAPA, IZTAPALAPA CIUDAD DE MÉXICO ENTRE CALLE PLUTARCO ELIAS CALLES Y CALLE HUMBERTO G. TAMAYO, CALLE PLUTARCO ELÍAS CALLES ENTRE CALLE PLUTARCO ELÍAS CAL	-99.04885017	19.37818794
3570	DIF210402028007	Ciudad de México	Coyoacán	Coyoacán	CALLE HIDALGO COLONIA PEDREGAL DE SANTA ÚRSULA, 04600 COYOACÁN, COYOACÁN CIUDAD DE MÉXICO ENTRE CALLE SAN PERFECTO Y CALLE SANTA ÚRSULA, ENTRE CALLE SAN PERFECTO Y CALLE SANTA ÚRSULA	-99.14767062	19.30884709
3571	DIF210402028008	Ciudad de México	Iztapalapa	Iztapalapa	CALLE GENERAL VICTORIANO CEPEDA JOSE MARIA PARRAS, GENERAL FELIPE DE LA GARZA, GENERAL JUAN ENRIQUEZ, CRNEL LINO MERINO, ANTONIO G LEON COLONIA CHINAMPAC DE JUÁREZ, 09208 IZTAPALAPA, IZTAPALAPA CIUDAD DE MÉXICO ENTRE AVENIDA TE	-99.04060325	19.39011411
3572	DIF210402028009	Ciudad de México	Iztapalapa	Iztapalapa	CALLE AGRÓNOMOS Y CALCULISTAS COLONIA EL TRIUNFO, 09430 IZTAPALAPA, IZTAPALAPA CIUDAD DE MÉXICO ENTRE CALLE DIBUJANTES Y AVENIDA RÍO CHURUBUSCO, EJE VIAL 2 ORIENTE CALZADA DE LA VIGA CALLE AGRÓNOMOS Y CALCULISTAS ENTRE CALLE	-99.11912692	19.37273551
3573	DIF210402028010	Ciudad de México	Iztapalapa	Iztapalapa	CALLE HUMBERTO G. TAMAYO COLONIA CHINAMPAC DE JUÁREZ, 09208 IZTAPALAPA, IZTAPALAPA CIUDAD DE MÉXICO ENTRE CALLE PLUTARCO ELIAS CALLES Y EJE VIAL 7 ORIENTE GUELATAO, CALLE HUMBERTO G. TAMAYO ENTRE CALLE PLUTARCO ELÍAS CALLE	-99.04523396	19.37402577
3574	DIF210402028011	Ciudad de México	Iztapalapa	Iztapalapa	CALLE SEGUNDA CERRADA DE LOS GEÓGRAFOS SEGUNDA CERRADA DE GEÓGRAFOS, TRABAJADORES SOCIALES Y CERRADA DE LOS REYES COLONIA MAGDALENA ATLAZOLPA, 09410 IZTAPALAPA, IZTAPALAPA CIUDAD DE MÉXICO ENTRE EJE VIAL 3 ORIENTE GEÓGRAFOS Y D	-99.10644028	19.37152138
3575	DIF210402028015	Ciudad de México	Iztapalapa	Iztapalapa	CALLE TOMAS AHOYAMA COLONIA CHINAMPAC DE JUÁREZ, 09208 IZTAPALAPA, IZTAPALAPA CIUDAD DE MÉXICO ENTRE CALLE RUBEN ZEPEDA NOVELO Y CALLE CADENA AZUL, CALLE TOMAS AHOYAMA ENTRE CALLE RUBEN ZEPEDA NOVELO Y CALLE CADENA AZUL COL	-99.05101522	19.37547901
3576	DIF210402028016	Ciudad de México	Iztapalapa	Iztapalapa	CALLE CRISOFORO SALIDO SUBTENIENTE MARIO FERNANDO LÓPEZ PORTILLO, TENIENTE JAVIER MARTÍNEZ VALLE Y AVENIDA ALFONSO TORO COLONIA EL SIFÓN, 09400 IZTAPALAPA, IZTAPALAPA CIUDAD DE MÉXICO ENTRE AVENIDA RÍO CHURUBUSCO Y AVENIDA 5, A	-99.10972523	19.36815792
3577	DIF210402028017	Ciudad de México	Iztapalapa	Iztapalapa	EJE VIAL 6 SUR PROL. MARCELINO BUENDÍA COLONIA CHINAMPAC DE JUÁREZ, 09208 IZTAPALAPA, IZTAPALAPA CIUDAD DE MÉXICO ENTRE CALLE CADENA AZUL Y EJE VIAL 6 SUR PROL. MARCELINO BUENDÍA, EJE VIAL 6 SUR PROL. MARCELINO BUENDÍA ENTR	-99.05448191	19.37433208
3578	DIF210402031405	Ciudad de México	Coyoacán	Coyoacán	CALLE ÁLVARO GÁLVEZ Y FUENTES COLONIA EL CENTINELA, 04450 COYOACÁN, COYOACÁN CIUDAD DE MÉXICO ENTRE RETORNO 801 Y RETORNO 802, SE LOCALIZA ENTRE RETORNO 801 Y RETORNO 802	-99.14046588	19.33791672
3579	DIF210402031406	Ciudad de México	Coyoacán	Coyoacán	CERRADA RETORNO 801 COLONIA EL CENTINELA, 04450 COYOACÁN, COYOACÁN CIUDAD DE MÉXICO ENTRE CALLE ÁLVARO GÁLVEZ Y FUENTES Y CALZADA DE TLALPAN, SE LOCALIZA ENTRE CALLE ÁLVARO GÁLVEZ Y FUENTES Y CALZADA DE TLALPAN	-99.1407206	19.33739198
3580	DIF210402031407	Ciudad de México	Coyoacán	Coyoacán	AVENIDA ERASMO CASTELLANOS QUINTO COLONIA EL CENTINELA, 04450 COYOACÁN, COYOACÁN CIUDAD DE MÉXICO ENTRE CALZADA DE TLALPAN Y CALLE RETORNO 701, SE ENCUENTRA ENTRE CALZADA DE TLALPAN Y CALLE RETORNO 701	-99.14098643	19.33505262
3581	DIF210402031408	Ciudad de México	Coyoacán	Coyoacán	CALLE RETORNO 812 COLONIA EL CENTINELA, 04450 COYOACÁN, COYOACÁN CIUDAD DE MÉXICO ENTRE AVENIDA ERASMO CASTELLANOS QUINTO Y AVENIDA ÁLVARO GÁLVEZ Y FUENTES, ENTRE AVENIDA ERASMO CASTELLANOS QUINTO Y AVENIDA ÁLVARO GÁLVEZ Y	-99.13945602	19.33685627
3582	DIF210402031413	Ciudad de México	Coyoacán	Coyoacán	CALLE 28 DE DICIEMBRE COLONIA EMILIANO ZAPATA, 04815 COYOACÁN, COYOACÁN CIUDAD DE MÉXICO ENTRE CALLE VICENTE GUERRERO Y CALLE HÉCTOR FIERRO, ENTRE CALLE VICENTE GUERRERO Y CALLE HÉCTOR FIERRO	-99.13743235	19.32478951
3583	DIF210402031415	Ciudad de México	Coyoacán	Coyoacán	CALLE RANCHO SAN LORENZO COLONIA LOS GIRASOLES, 04920 COYOACÁN, COYOACÁN CIUDAD DE MÉXICO ENTRE CALLE RANCHO MANTE Y CALZADA DE LAS BOMBAS, ENTRE CALLE RANCHO MANTE Y CALZADA DE LAS BOMBAS	-99.12536427	19.31013448
3584	DIF210402031416	Ciudad de México	Coyoacán	Coyoacán	CALLE RANCHO DEL ARENAL COLONIA LOS GIRASOLES, 04920 COYOACÁN, COYOACÁN CIUDAD DE MÉXICO ENTRE CALLE HACIENDA VISTA HERMOSA Y CALZADA DEL HUESO, ENTRE CALLE HACIENDA VISTA HERMOSA Y CALZADA DEL HUESO	-99.12142379	19.30469955
3585	DIF210402031417	Ciudad de México	Coyoacán	Coyoacán	CALLE RANCHO MIRADORES COLONIA LOS GIRASOLES, 04920 COYOACÁN, COYOACÁN CIUDAD DE MÉXICO ENTRE CALZADA DE LAS BOMBAS Y CALZADA DEL HUESO, CALZADA DE LAS BOMBAS Y CALZADA DEL HUESO	-99.12672683	19.3083423
3586	DIF210402031418	Ciudad de México	Coyoacán	Coyoacán	CALLE RANCHO DEL ARCO COLONIA LOS GIRASOLES, 04920 COYOACÁN, COYOACÁN CIUDAD DE MÉXICO ENTRE CALZADA DEL HUESO Y CALLE HACIENDA VISTA HERMOSA, ENTRE CALZADA DEL HUESO Y CALLE HACIENDA VISTA HERMOSA	-99.12288049	19.30515983
3587	DIF210402031419	Ciudad de México	Coyoacán	Coyoacán	CALLE RANCHO MANTE COLONIA LOS GIRASOLES, 04920 COYOACÁN, COYOACÁN CIUDAD DE MÉXICO ENTRE AVENIDA CANAL DE MIRAMONTES Y CALLE RANCHO MIRAMONTES, ENTRE AVENIDA CANAL DE MIRAMONTES Y CALLE RANCHO MIRAMONTES	-99.12538573	19.30800817
3588	DIF210402031420	Ciudad de México	Coyoacán	Coyoacán	CALLE RANCHO GUADALUPE COLONIA LOS GIRASOLES, 04920 COYOACÁN, COYOACÁN CIUDAD DE MÉXICO ENTRE CALLE RANCHO SAN LORENZO Y CALLE RANCHO MIRADORES, ENTRE CALLE RANCHO SAN LORENZO Y CALLE RANCHO MIRADORES	-99.12691578	19.30612108
3589	DIF210402031422	Ciudad de México	Coyoacán	Coyoacán	CERRADA CUARTA RANCHO VISTA HERMOSA COLONIA LOS GIRASOLES, 04920 COYOACÁN, COYOACÁN CIUDAD DE MÉXICO ENTRE CALLE RANCHO VISTA HERMOSA Y , ENTRE CALLE RENCHO VISTA HERMOSA	-99.12227968	19.3063192

#	FOLIO	ESTADO	MUNICIPIO	LOCALIDAD	DIRECCION	LONGITUD	LATITUD
3590	DIF210402031425	Ciudad de México	Coyoacán	Coyoacán	CALLE BENITO JUÁREZ COLONIA EX-HACIENDA COAPA, 04980 COYOACÁN, COYOACÁN CIUDAD DE MÉXICO ENTRE CALZADA CALZADA DE TLALPAN Y AVENIDA DIVISIÓN DEL NORTE, ENTRE CALZADA DE TLALPAN Y AVENIDA DIVISIÓN DEL NORTE	-99.13776451	19.31429483
3591	DIF210402031426	Ciudad de México	Coyoacán	Coyoacán	AVENIDA DIVISIÓN DEL NTE. COLONIA EX-HACIENDA COAPA, 04980 COYOACÁN, COYOACÁN CIUDAD DE MÉXICO ENTRE CALLE BENITO JUÁREZ Y CALLE DEL TORO, SE LOCALIZA ENTRE CALLE BENITO JUÁREZ Y CALLE DEL TORO	-99.1364589	19.31338864
3592	DIF210402031427	Ciudad de México	Coyoacán	Coyoacán	CALZADA DEL HUESO COLONIA EX-HACIENDA COAPA, 04980 COYOACÁN, COYOACÁN CIUDAD DE MÉXICO ENTRE CALZADA DE TLALPAN Y AVENIDA SANTA ROSA, ENTRE CALZADA DE TLALPAN Y AVENIDA SANTA ROSA	-99.13978153	19.30904999
3593	DIF210402031428	Ciudad de México	Coyoacán	Coyoacán	CALLE CARRIZAL COLONIA EX-HACIENDA COAPA, 04980 COYOACÁN, COYOACÁN CIUDAD DE MÉXICO ENTRE CALZADA DEL HUESO Y AVENIDA SANTA ROSA, ENTRE CALZADA DEL HUESO Y AVENIDA SANTA ROSA	-99.13616592	19.30978408
3594	DIF210402031430	Ciudad de México	Coyoacán	Coyoacán	CALLE CANDELARIA COLONIA ATLÁNTIDA, 04370 COYOACÁN, COYOACÁN CIUDAD DE MÉXICO ENTRE CALLE ANILLO DE CIRCUNVALACIÓN Y CALZADA DE TLALPAN, ENTRE ANILLO DE CIRCUNVALACIÓN Y CALZADA DE TLALPAN	-99.14478625	19.34051312
3595	DIF210402029632	Ciudad de México	Coyoacán	Coyoacán	CALLE SAGITARIO COLONIA PRADO CHURUBUSCO, 04230 COYOACÁN, COYOACÁN CIUDAD DE MÉXICO ENTRE CALLE OSA MENOR Y CALLE OSA MAYOR, ENTRE CALLE OSA MENOR Y CALLE OSA MAYOR	-99.12426543	19.35459191
3596	DIF210402029638	Ciudad de México	Coyoacán	Coyoacán	CALLE CEFEO COLONIA PRADO CHURUBUSCO, 04230 COYOACÁN, COYOACÁN CIUDAD DE MÉXICO ENTRE CALLE EJE 8 SUR CALZADA ERMITA IZTAPALAPA Y CALLE OSA MENOR, ENTRE CALLE EJE 8 SUR CALZADA ERMITA IZTAPALAPA Y CALLE OSA MENOR	-99.12842921	19.35711816
3597	DIF210402029642	Ciudad de México	Coyoacán	Coyoacán	CALLE PASEO DEL RÍO COLONIA PRADO CHURUBUSCO, 04230 COYOACÁN, COYOACÁN CIUDAD DE MÉXICO ENTRE CALLE STA PASEO CHICO Y CALLE PASEO DE LOS LAURELES, SE LOCALIZA ENTRE CALLE STA PASEO CHICO Y CALLE PASEO DE LOS LAURELES	-99.12263813	19.35006181
3598	DIF210402029645	Ciudad de México	Coyoacán	Coyoacán	CALLE ESCORPIO COLONIA PRADO CHURUBUSCO, 04230 COYOACÁN, COYOACÁN CIUDAD DE MÉXICO ENTRE CALLE OSA MENOR Y CALLE OSA MAYOR, SE ENCUENTRA ENTRE CALLE OSA MAYOR Y CALLE OSA MENOR	-99.12949634	19.35465167
3599	DIF210402029647	Ciudad de México	Coyoacán	Coyoacán	CALLE LOS ANGELES 1932 COLONIA OLÍMPICA, 04710 COYOACÁN, COYOACÁN CIUDAD DE MÉXICO ENTRE CALLE MELBOURNE 1956 Y CALLE LOS ANGELES 1932, ENTRE CALLE MELBOURNE 1956 Y CALLE	-99.17000814	19.30282949
3600	DIF210402029653	Ciudad de México	Coyoacán	Coyoacán	CALLE MÉXICO 1968 COLONIA OLÍMPICA, 04710 COYOACÁN, COYOACÁN CIUDAD DE MÉXICO ENTRE CALLE PRECOLOMBIANA Y AVENIDA DE LA LIBERTAD, SE LOCALIZA ENTRE CALLE PRECOLOMBIANA Y AVENIDA DE LA LIBERTAD	-99.16852041	19.3041533
3601	DIF210402024998	Ciudad de México	Iztapalapa	Iztapalapa	CALLE CALLE 2 CALLE 3, CALLE 4, CALLE 21 COLONIA JOSÉ LÓPEZ PORTILLO, 09920 IZTAPALAPA, IZTAPALAPA CIUDAD DE MÉXICO ENTRE AVENIDA CANAL DE GARAY Y AVENIDA DE LAS TORRES, CALLE CALLE 2 CALLE 3 CALLE 4 CALLE 21 ENTRE AVENIDA	-99.08401166	19.30568633
3602	DIF210402024999	Ciudad de México	Iztapalapa	Iztapalapa	CALLE RÍO GANGES RÍO JANEIRO Y RÍO FUERTE COLONIA VALLE DE SAN LORENZO, 09970 IZTAPALAPA, IZTAPALAPA CIUDAD DE MÉXICO ENTRE CALLE RÍO JORDAN Y CALLE RÍO FUERTE, CALLE RÍO FUERTE CALLE RÍO GANGES RÍO JANEIRO Y RÍO FUERTE ENTR	-99.07925003	19.29647674
3603	DIF210402025000	Ciudad de México	Iztapalapa	Iztapalapa	AVENIDA DE LAS TORRES CALLE 21 CALLE 15 CALLE 12 CALLE 13 CALLE 6 CALLE 7 CALLE 8 CALLE 9 CALLE 5 CALLE 20 COLONIA JOSÉ LÓPEZ PORTILLO, 09920 IZTAPALAPA, IZTAPALAPA CIUDAD DE MÉXICO ENTRE CALLE 5 Y CALLE 21, AVENIDA DE LAS	-99.08111329	19.3059413
3604	DIF210402025003	Ciudad de México	Iztapalapa	Iztapalapa	CALLE CALLE 23 CALLE 3, CALLE 4, CALLE 9, CALLE 12, CALLE 13, CALLE 14, CALLE 15, AV DE LAS TORRES COLONIA JOSÉ LÓPEZ PORTILLO, 09920 IZTAPALAPA, IZTAPALAPA CIUDAD DE MÉXICO ENTRE AVENIDA CANAL DE CHALCO Y CALLE 22, CALLE C	-99.08401362	19.30270581
3605	DIF210402025005	Ciudad de México	Iztapalapa	Iztapalapa	CALLE OYAMEL OCOTE EBANO PARAISO PINO Y PRIMERA DE AZUCENA COLONIA EL MOLINO TEZONCO, 09960 IZTAPALAPA, IZTAPALAPA CIUDAD DE MÉXICO ENTRE CALLE JARDÍN DE LAS AZALEAS Y CALLE PINO, CALLE OYAMEL OCOTE EBANO PARAÍSO PINO Y PRI	-99.06990157	19.29684329
3606	DIF210402025006	Ciudad de México	Iztapalapa	Iztapalapa	CALLE 5 CALLE 18 CALLE 17 CALLE 6 CALLE 7 CALLE 8 CALLE 9 CALLE 10 CALLE 11 CALLE 12 CALLE 13 CALLE 14 COLONIA JOSÉ LÓPEZ PORTILLO, 09920 IZTAPALAPA, IZTAPALAPA CIUDAD DE MÉXICO ENTRE PERIFERICO ANILLO PERIFÉRICO Y CALLE 18,	-99.07966753	19.30879808
3607	DIF210402025007	Ciudad de México	Iztapalapa	Iztapalapa	CALLE RÍO CONGO AV DE LAS TORRES RÍO CANDELARIA ADOLFO RUIZ CORTINES RÍO COATZACOALCOS RÍO PAPALOAPAN, RIO PALMAS COLONIA VALLE DE SAN LORENZO, 09970 IZTAPALAPA, IZTAPALAPA CIUDAD DE MÉXICO ENTRE CALLE RÍO TUXPAN Y AVENIDA DE L	-99.07805658	19.3018341
3608	DIF210402025008	Ciudad de México	Iztapalapa	Iztapalapa	AVENIDA CANAL DE CHALCO Y AV DIAGONAL JARDIN DE LOS OLIVOS COLONIA CELOALLIOTLI, 09960 IZTAPALAPA, IZTAPALAPA CIUDAD DE MÉXICO ENTRE AVENIDA CANAL DE CHALCO Y CALLE CUAUHTEMOC, AVENIDA CANAL DE CHALCO Y AV DIAGONAL JARDÍN D	-99.07311993	19.2938192
3609	DIF210402025009	Ciudad de México	Iztapalapa	Iztapalapa	AVENIDA MELCHOR OCAMPO MATIAS ROMERO VILLA DEL MAR PROL MIGUEL LERDO DE TEJADA LA MORA COLONIA SAN ANTONIO, 09900 IZTAPALAPA, IZTAPALAPA CIUDAD DE MÉXICO ENTRE AVENIDA DE LAS TORRES Y CALLE ARQUERIA, AVENIDA MELCHOR OCAMPO	-99.07318201	19.30884345
3610	DIF210402025010	Ciudad de México	Iztapalapa	Iztapalapa	CALLE PINO AZUL JARDIN AZALEAS RIO MAYO, JARDIN DE LOS CLAVELES, RIO GANGES, JARDÍN DE LAS HORTENSIAS COLONIA VALLE DE SAN LORENZO, 09970 IZTAPALAPA, IZTAPALAPA CIUDAD DE MÉXICO ENTRE AVENIDA IGNACIO ALDAMA Y CALLE RÍO MISSISS	-99.07653309	19.29729771
3611	DIF210402025011	Ciudad de México	Iztapalapa	Iztapalapa	CALLE FINISACHI COLONIA CANANEA, 09969 IZTAPALAPA, IZTAPALAPA CIUDAD DE MÉXICO ENTRE CALLE PIÑUELA Y CALLE DAMIANA, CALLE FINISACHI ENTRE CALLE PIÑUELA Y CALLE DAMIANACOLONIA CANANEA CP. 09969 IZTAPALAPA, IZTAPALAPA CIUDAD	-99.07005756	19.29242769

#	FOLIO	ESTADO	MUNICIPIO	LOCALIDAD	DIRECCION	LONGITUD	LATITUD
3612	DIF210402025013	Ciudad de México	Iztapalapa	Iztapalapa	CALLE JOSÉ MARÍA VALLEJO PUEBLO SAN LORENZO TEZONCO, 09790 IZTAPALAPA, IZTAPALAPA CIUDAD DE MÉXICO ENTRE CALLE LA MORA Y CALLE ARQUERIA, CALLE JOSÉ MARÍA VALLEJO ENTRE CALLE LA MORA Y CALLE ARQUERIA PUEBLO SAN LORENZO TEZONCO	-99.0705496	19.31151551
3613	DIF210402025014	Ciudad de México	Iztapalapa	Iztapalapa	AVENIDA EMILIANO ZAPATA JARDÍN DE LOS LIRIOS, JARDÍN DE LAS ORQUIDEAS, RÍO MICHIGAN, RÍO LENA COLONIA VALLE DE SAN LORENZO, 09970 IZTAPALAPA, IZTAPALAPA CIUDAD DE MÉXICO ENTRE CALLE RÍO FUERTE Y AVENIDA IGNACIO ALDAMA, AVENIDA	-99.07634819	19.29485931
3614	DIF210402025015	Ciudad de México	Iztapalapa	Iztapalapa	CALLE EL MOLINO CARMELINAS ANDADOR 1 ANDADOR 2 Y DERECHOS DEMOCRÁTICOS COLONIA LA PLANTA, 09960 IZTAPALAPA, IZTAPALAPA CIUDAD DE MÉXICO ENTRE CALLE CANAL DE LA TURBA Y CALLE DERECHOS DEMOCRÁTICOS, CALLE EL MOLINO CARMELINAS	-99.0630033	19.29431968
3615	DIF210402025019	Ciudad de México	Iztapalapa	Iztapalapa	CALLE ARQUERÍA FRANCISCO XAVIER SALAZAR BARRIO GUADALUPE, 09900 IZTAPALAPA, IZTAPALAPA CIUDAD DE MÉXICO ENTRE AVENIDA TLÁHUAC Y CALLE JOSÉ CLEMENTE OROZCO, CALLE ARQUERÍA FRANCISCO XAVIER SALAZAR ENTRE AVENIDA TLÁHUAC Y CALLE	-99.07142143	19.31286371
3616	DIF210402025020	Ciudad de México	Iztapalapa	Iztapalapa	AVENIDA TLAHUAC VILLA DEL MAR CDA SAN ANTONIO PUERTA DE AVILA COLONIA SAN LORENZO, 09900 IZTAPALAPA, IZTAPALAPA CIUDAD DE MÉXICO ENTRE AVENIDA TLAHUAC Y AVENIDA EMILIANO ZAPATA, AVENIDA TLAHUAC VILLA DEL MAR CDA SAN ANTONIO	-99.07002665	19.30633339
3617	DIF210402026945	Ciudad de México	Iztapalapa	Iztapalapa	CALLE PUEBLA HIDALGO, PRIMAVERA, CERRADA SONORA, LUIS DONALDO COLOSIO, DURANGO, TERRAPLEN Y AV. DE LAS TORRES COLONIA CAMPESTRE POTRERO, 09637 IZTAPALAPA, IZTAPALAPA CIUDAD DE MÉXICO ENTRE CALLE LÁZARO CÁRDENAS Y AVENIDA DEL	-98.96833875	19.32808611
3618	DIF210402026951	Ciudad de México	Iztapalapa	Iztapalapa	CERRADA EUCALIPTO COLONIA XALPA, 09640 IZTAPALAPA, IZTAPALAPA CIUDAD DE MÉXICO ENTRE CALLE CARLOS HANK GONZÁLEZ Y CALLE LAS MINAS, CALLE PINOS CERRADA EUCALIPTO COLONIA XALPA CP. 09640 ALCALDÍA IZTAPALAPA CIUDAD DE MÉXICO EN	-99.00848328	19.34237818
3619	DIF210402026952	Ciudad de México	Iztapalapa	Iztapalapa	CALLE CALLE 2. LAIKA Y DURAZNO COLONIA XALPA, 09640 IZTAPALAPA, IZTAPALAPA CIUDAD DE MÉXICO ENTRE CALLE GUANABANA Y CALLE NISPEROS, CALLE BUGAMBILIA CALLE CALLE 2. LAIKA Y DURAZNO ENTRE CALLE GUANABANA Y CALLE NISPEROS CALLE	-99.01601696	19.33883061
3620	DIF210402026954	Ciudad de México	Iztapalapa	Iztapalapa	CALLE NISPEROS MIRADOR CAPULIN MINA DE PLATA Y CDA PRINCIPLA COLONIA XALPA, 09640 IZTAPALAPA, IZTAPALAPA CIUDAD DE MÉXICO ENTRE CALLE TRIGO Y AVENIDA DE LAS MINAS, AVENIDA PRIMAVERA CALLE NISPEROS MIRADOR CAPULIN MINA DE PLATA	-99.01599546	19.34410007
3621	DIF210402026957	Ciudad de México	Iztapalapa	Iztapalapa	CALLE REVOLUCIÓN GRANADA, 1RA CDA UMA, CIRUELO, GLADIOLA, MANGO, GUANÁBANA, ATLACOMULCO, TOLUCA, VALLE DE MÉXICO, SAN PABLO, OTUMBA, RODEO COLONIA MIRAVALLES, 09696 IZTAPALAPA, IZTAPALAPA CIUDAD DE MÉXICO ENTRE CALLE RICARDO F	-98.99669325	19.33522747
3622	DIF210402026959	Ciudad de México	Iztapalapa	Iztapalapa	CALLE GUYACÁN CALLE 5, CALLE 7 Y CONTINUACIÓN COMETA COLONIA SANTIAGO ACAHUALTEPEC 2A. AMPLIACIÓN, 09609 IZTAPALAPA, IZTAPALAPA CIUDAD DE MÉXICO ENTRE CALLE 3 Y CALLE MERCURIO, CALLE COMETA CALLE GUYACÁN CALLE 5 CALLE 7 Y CALLE	-99.01133965	19.34064597
3623	DIF210402026960	Ciudad de México	Iztapalapa	Iztapalapa	CALLE HIDALGO NIÑOS HEROES, BUGAMBILIA, 5 DE MAYO Y LEONARDO DA VINCI COLONIA PALMITAS, 09670 IZTAPALAPA, IZTAPALAPA CIUDAD DE MÉXICO ENTRE CALLE LAS FLORES Y CALLE PALMITAS, EJE VIAL 8 SUR CALZ. ERMITA IZTAPALAPA CALLE HIDA	-99.02658308	19.33868651
3624	DIF210402026964	Ciudad de México	Iztapalapa	Iztapalapa	CALLE OAXACA BARRANCA, GRANERO, ZAPOTE, RODEO COLONIA MIRAVALLES, 09696 IZTAPALAPA, IZTAPALAPA CIUDAD DE MÉXICO ENTRE CALLE VALLE DE MÉXICO Y CALLE MAÍZ, CALLE OAXACA BARRANCA GRANERO, ZAPOTE, RODEO ENTRE CALLE VALLE DE MÉXICO	-98.99956058	19.33740202
3625	DIF210402026965	Ciudad de México	Iztapalapa	Iztapalapa	CALLE HORTENSIA JAMAICA GAVILLEROS CAMELIA NOGAL NUBE, PINO, FRESNO, COLONIA CAMPESTRE POTRERO, 09637 IZTAPALAPA, IZTAPALAPA CIUDAD DE MÉXICO ENTRE CALLE NIÑOS HEROES Y CALLE MAGNOLIA, CALLE HORTENSIA JAMAICA GAVILLEROS CAM	-98.97718667	19.33026065
3626	DIF210402027633	Ciudad de México	Tlalpan	Tlalpan	CALLE CHEMAX COLONIA PEDREGAL DE SAN NICOLÁS 2A SECCIÓN, 14100 TLALPAN, TLALPAN CIUDAD DE MÉXICO ENTRE CALLE YAXCABA Y CALLE KANTUNIL, CALLE ACANCEH A UNA CALLE DE LA VIALIDAD DE PROYECTO SE ENCUENTRA LA ESCUELA PRIMARIA VIC	-99.23972563	19.2906265
3627	DIF210402027634	Ciudad de México	Tlalpan	Tlalpan	CALLE CHEMAX COLONIA PEDREGAL DE SAN NICOLÁS 2A SECCIÓN, 14100 TLALPAN, TLALPAN CIUDAD DE MÉXICO ENTRE CALLE KANTUNIL Y CALLE SOTUTA, CALLE ACANCEH A TRES CALLES DE LA VIALIDAD DE PROYECTO SE ENCUENTRA LA ESCUELA PRIMARIA VI	-99.23635986	19.2908565
3628	DIF210402027635	Ciudad de México	Tlalpan	Tlalpan	CALLE CHEMAX COLONIA PEDREGAL DE SAN NICOLÁS 2A SECCIÓN, 14100 TLALPAN, TLALPAN CIUDAD DE MÉXICO ENTRE CALLE SOTUTA Y AVENIDA CHICOASEN, CALLE ACANCEH EN LA VIALIDAD DE PROYECTO SE ENCUENTRA LA GUARDERÍA AMADEUS ANGELS EL	-99.2338541	19.29106625
3629	DIF210402027638	Ciudad de México	Tlalpan	San Miguel Ajusco	CALLE MARIANO ESCOBEDO PUEBLO SANTO TOMAS AJUSCO, 14710 SAN MIGUEL AJUSCO, TLALPAN CIUDAD DE MÉXICO ENTRE CALLE GRAL. PEDRO MA. ANAYA Y CALLE CAMINO VIEJO A LA FELICIDAD, CALLE FERNANDO MONTES DE OCA LA VIALIDAD DE PROYECTO	-99.20075146	19.22514791



#	FOLIO	ESTADO	MUNICIPIO	LOCALIDAD	DIRECCION	LONGITUD	LATITUD
3630	DIF210402027640	Ciudad de México	Tlalpan	San Miguel Ajusco	CALLE PEDRO MORENO PUEBLO SANTO TOMAS AJUSCO, 14710 SAN MIGUEL AJUSCO, TLALPAN CIUDAD DE MÉXICO ENTRE CALLE CAMINO REAL DE CANOAS Y CERRADA OYAMEL, CALLE CAMINO REAL DE CANOAS LA ZONA DE PROYECTO SE ENCUENTRA 300 METROS AL O	-99.21473081	19.21630617
3631	DIF210402027642	Ciudad de México	Tlalpan	San Miguel Ajusco	CALLE CAMINO VIEJO AL MANINAL PUEBLO SANTO TOMAS AJUSCO, 14710 SAN MIGUEL AJUSCO, TLALPAN CIUDAD DE MÉXICO ENTRE CIRCUITO PICACHO AJUSCO Y CIRCUITO PICACHO AJUSCO, CIRCUITO PICACHO AJUSCO IMPORTANTE AUNQUE LA VIALIDAD TIENE	-99.21233187	19.22553455
3632	DIF210402027643	Ciudad de México	Tlalpan	Tlalpan	CALLE CAMINO A LA PRESA PUEBLO SAN ANDRÉS TOTOLTEPEC, 14400 TLALPAN, TLALPAN CIUDAD DE MÉXICO ENTRE CALLE AMALILLO Y CALLE GRANADAS, CALLE CHABACANO IMPORTANTE AUNQUE LA VIALIDAD TIENE POR NOMBRE CAMINO A LA PRESA SE TRATA D	-99.15981	19.24468
3633	DIF210402027644	Ciudad de México	Tlalpan	Tlalpan	CERRADA DE LOS PINOS PUEBLO SAN ANDRÉS TOTOLTEPEC, 14400 TLALPAN, TLALPAN CIUDAD DE MÉXICO ENTRE AVENIDA DEL TRABAJO Y , CERRADA DEL TRABAJO A APROXIMADAMENTE 500 METROS AL NORTE DE LA VIALIDAD DE PROYECTO SOBRE LA AV. MÉXI	-99.16612901	19.22951779
3634	DIF210402027646	Ciudad de México	Tlalpan	Tlalpan	CALLE JOSÉ GARCÍA PRECIAT COLONIA MIGUEL HIDALGO 3A SECCIÓN, 14250 TLALPAN, TLALPAN CIUDAD DE MÉXICO ENTRE CALLE DIEZ DE NAVARRO Y CALLE ALFREDO V. BONFIL, CALLE J. D. ORTÍZ DE CASTRO LA OBRA SE REALIZARÁ EN LAS SIGUIENTES V	-99.20788	19.27752
3635	DIF210402027649	Ciudad de México	Tlalpan	Tlalpan	CALLE CONSTITUCIÓN COLONIA MIGUEL HIDALGO 3A SECCIÓN, 14250 TLALPAN, TLALPAN CIUDAD DE MÉXICO ENTRE CALLE ALFREDO V. BONFIL Y CALLE VITO ALESSIO ROBLES, CALLE CASIMIRO CHOWELL EN LA VIALIDAD DE PROYECTO SE ENCUENTRA EL DEPOR	-99.20245	19.27987
3636	DIF210402027650	Ciudad de México	Tlalpan	Tlalpan	PRIVADA TELCHAC COLONIA JARDINES DEL AJUSCO, 14200 TLALPAN, TLALPAN CIUDAD DE MÉXICO ENTRE PRIVADA CONKAL Y PRIVADA HOMUN, PRIVADA CELESTÚN SE PUEDE ACCEDER A LA ZONA DE PROYECTO POR LA CARRETERA PICACHO AJUSCO. EN EL ENTRON	-99.2147	19.2813
3637	DIF210402027651	Ciudad de México	Tlalpan	Tlalpan	PRIVADA TELCHAC COLONIA JARDINES DEL AJUSCO, 14200 TLALPAN, TLALPAN CIUDAD DE MÉXICO ENTRE PASAJE HOMUN Y PRIVADA ACANCEH, PRIVADA CELESTÚN SE PUEDE ACCEDER A LA ZONA DE PROYECTO POR LA CARRETERA PICACHO AJUSCO. EN EL ENTRON	-99.21501563	19.28549557
3638	DIF210402027652	Ciudad de México	Tlalpan	Tlalpan	CALLE AMATENANGO COLONIA LOMAS DEL PEDREGAL, 14220 TLALPAN, TLALPAN CIUDAD DE MÉXICO ENTRE CALLE FERROCARRIL DE CUERNAVACA Y CALLE CONTOY, CALLE COMALAPA SE PUEDE ACCEDER A LA ZONA DE PROYECTO POR LA CARRETERA PICACHO AJUSCO	-99.21782	19.27275
3639	DIF210402027653	Ciudad de México	Tlalpan	Tlalpan	CALLE AMATENANGO COLONIA CUCHILLA DE PADIERNA, 14220 TLALPAN, TLALPAN CIUDAD DE MÉXICO ENTRE CALLE CONTOY Y CALLE C. TIXKOKOB, CALLE CHACMULTUN SE PUEDE ACCEDER A LA ZONA DE PROYECTO POR LA CARRETERA PICACHO AJUSCO A LA ALTU	-99.21677	19.27482
3640	DIF210402028018	Ciudad de México	Iztapalapa	Iztapalapa	CALLE TOMAS AHOYAMA COLONIA CHINAMPAC DE JUÁREZ, 09208 IZTAPALAPA, IZTAPALAPA CIUDAD DE MÉXICO ENTRE CALLE RUBEN ZEPEDA NOVELO Y CALLE CADENA AZUL, CALLE TOMAS AHOYAMA ENTRE CALLE RUBEN ZEPEDA NOVELO Y CALLE CADENA AZUL COL	-99.05205045	19.37540177
3641	DIF210402028019	Ciudad de México	Coyoacán	Coyoacán	CALLE SAN MATIAS COLONIA PEDREGAL DE SANTA ÚRSULA, 04600 COYOACÁN, COYOACÁN CIUDAD DE MÉXICO ENTRE CALLE SANTA URSULA Y CALLE SAN ALEJANDRO, ENTRE CALLE SANTA URSULA Y CALLE SAN ALEJANDRO	-99.15837075	19.30858773
3642	DIF210402028020	Ciudad de México	Tlalpan	San Miguel Topilejo	CALLE FRESNO PUEBLO SAN MIGUEL TOPILEJO, 14500 SAN MIGUEL TOPILEJO, TLALPAN CIUDAD DE MÉXICO ENTRE CERRADA TEJOCOTE Y CALLE CAPULIN, CARRETERA CARRETERA FEDERAL A CUERNAVACA LA OBRA SE REALIZARÁ EN LA COLONIA LA COLONIA SAN	-99.158951	19.208036
3643	DIF210402028021	Ciudad de México	Iztapalapa	Iztapalapa	CALLE RADIODIFUSORA COLONIA CHINAMPAC DE JUÁREZ, 09208 IZTAPALAPA, IZTAPALAPA CIUDAD DE MÉXICO ENTRE CALLE ROSARIO CASTELLANOS Y CALLE RADIODIFUSORA, CALLE RADIODIFUSORA ENTRE CALLE ROSARIO CASTELLANOS Y CALLE RADIODIFUSORA	-99.05509822	19.37282751
3644	DIF210402028023	Ciudad de México	Iztapalapa	Iztapalapa	CALLE TOMAS AHOYAMA COLONIA CHINAMPAC DE JUÁREZ, 09208 IZTAPALAPA, IZTAPALAPA CIUDAD DE MÉXICO ENTRE CALLE CADENA AZUL Y EJE VIAL 5 SUR PROL MARCELINO BUENDÍA, CALLE TOMAS AHOYAMA ENTRE CALLE CADENA AZUL Y EJE VIAL 5 SUR PR	-99.05163912	19.37427655
3645	DIF210402028025	Ciudad de México	Coyoacán	Coyoacán	CALLE SAN HERMILO COLONIA PEDREGAL DE SANTA ÚRSULA, 04600 COYOACÁN, COYOACÁN CIUDAD DE MÉXICO ENTRE CALLE SAN ELEUTERIO Y CALLE SAN MATIAS, ENTRE CALLE SAN ELEUTERIO Y CALLE SAN MATIAS	-99.15862824	19.31238469
3646	DIF210402028026	Ciudad de México	Iztapalapa	Iztapalapa	EJE VIAL 6 SUR PROL. MARCELINO BUENDÍA COLONIA CHINAMPAC DE JUÁREZ, 09208 IZTAPALAPA, IZTAPALAPA CIUDAD DE MÉXICO ENTRE CALLE ROSARIO CASTELLANOS Y EJE VIAL 6 SUR PROL. MARCELINO BUENDÍA, EJE VIAL 6 SUR PROL. MARCELINO BUEN	-99.05315065	19.37342492
3647	DIF210402028027	Ciudad de México	Iztapalapa	Iztapalapa	CALLE PLAYA CLAVELTOS PLAYA TECOLUTLA RETOÑO Y CENSOS COLONIA EL RETOÑO, 09440 IZTAPALAPA, IZTAPALAPA CIUDAD DE MÉXICO ENTRE CALLE ALBERT Y CALLE ARQUEOLOGOS, CALLE GEOLOGOS CALLE PLAYA CLAVELTOS PLAYA TECOLUTLA RETOÑO Y CENS	-99.12533561	19.37360252
3648	DIF210402028029	Ciudad de México	Iztapalapa	Iztapalapa	CALLE FARMACEUTICOS Y JUECES COLONIA EL SIFÓN, 09400 IZTAPALAPA, IZTAPALAPA CIUDAD DE MÉXICO ENTRE CALLE FISICOS Y CALLE CIRUJANOS, CALLE ESTENOGRAFOS CALLE FARMACEUTICOS Y JUECES ENTRE CALLE FISICOS Y CALLE CIRUJANOS CALLE E	-99.11272626	19.37105287

#	FOLIO	ESTADO	MUNICIPIO	LOCALIDAD	DIRECCION	LONGITUD	LATITUD
3649	DIF210402028031	Ciudad de México	Iztapalapa	Iztapalapa	CALLE RADIODIFUSORA COLONIA CHINAMPAC DE JUÁREZ, 09208 IZTAPALAPA, IZTAPALAPA CIUDAD DE MÉXICO ENTRE CALLE ROSARIO CASTELLANOS Y CALLE RADIODIFUSORA, CALLE RADIODIFUSORA ENTRE CALLE ROSARIO CASTELLANOS Y CALLE RADIODIFUSORA	-99.05357717	19.3723559
3650	DIF210402028032	Ciudad de México	Coyoacán	Coyoacán	CALLE SAN ANTONIO COLONIA PEDREGAL DE SANTA ÚRSULA, 04600 COYOACÁN, COYOACÁN CIUDAD DE MÉXICO ENTRE CALLE SAN BENITO Y CALLE SAN GABRIEL, ENTRE CALLE SAN BENITO Y CALLE SAN GABRIEL	-99.14946595	19.31764862
3651	DIF210402028033	Ciudad de México	Tlalpan	Tlalpan	CALLE EMILIANO ZAPATA COLONIA VILLA LÁZARO CÁRDENAS, 14370 TLALPAN, TLALPAN CIUDAD DE MÉXICO ENTRE CALZADA ACOXPA Y CALLEJON SAN FRANCISCO, AVENIDA EL BORDO LA OBRA SE REALIZARÁ EN LAS CALLES EMILIANO ZAPATA Y CALLEJÓN SAN F	-99.14435493	19.29999937
3652	DIF210402028034	Ciudad de México	Iztapalapa	Iztapalapa	CALLE SUR 73 COLONIA JUSTO SIERRA, 09460 IZTAPALAPA, IZTAPALAPA CIUDAD DE MÉXICO ENTRE CALLE ARBOLEDAS Y CALLE CASCADAS, AVENIDA SINATEL CALLE SUR 73 ENTRE CALLE ARBOLEDAS Y CALLE CASCADAS AVENIDA SINATEL COLONIA JUSTO SIERRA	-99.13425177	19.36472907
3653	DIF210402028035	Ciudad de México	Coyoacán	Coyoacán	CALLE SAN PASCASIO COLONIA PEDREGAL DE SANTA ÚRSULA, 04600 COYOACÁN, COYOACÁN CIUDAD DE MÉXICO ENTRE CALLE SAN JORGE Y CALLE SAN ALEJANDRO, ENTRE CALLE SAN JORGE Y CALLE SAN ALEJANDRO	-99.15977623	19.3085371
3654	DIF210402028036	Ciudad de México	Iztapalapa	Iztapalapa	CALLE RADIODIFUSORA COLONIA CHINAMPAC DE JUÁREZ, 09208 IZTAPALAPA, IZTAPALAPA CIUDAD DE MÉXICO ENTRE CALLE ROSARIO CASTELLANOS Y CALLE RADIODIFUSORA, CALLE RADIODIFUSORA ENTRE CALLE ROSARIO CASTELLANOS Y CALLE RADIODIFUSOR	-99.05267182	19.37269477
3655	DIF210402028037	Ciudad de México	Iztapalapa	Iztapalapa	CALLE SINATEL Y SUR 73 COLONIA AMPLIACIÓN VERACRUZANA, 09856 IZTAPALAPA, IZTAPALAPA CIUDAD DE MÉXICO ENTRE CALLE ARBOLEDAS Y CALLE CONMUTADOR, EJE VIAL 7 SUR MUNICIPIO LIBRE CALLE SINATEL Y SUR 73 ENTRE CALLE ARBOLEDAS Y CALL	-99.13042443	19.3652517
3656	DIF210402028038	Ciudad de México	Coyoacán	Coyoacán	CALLE SAN JORGE COLONIA PEDREGAL DE SANTA ÚRSULA, 04600 COYOACÁN, COYOACÁN CIUDAD DE MÉXICO ENTRE CALLE SAN BENITO Y CALLE LAS FLORES, CALLE SAN BENITO Y CALLE LAS FLORES	-99.15130999	19.30656319
3657	DIF210402028039	Ciudad de México	Tlalpan	Tlalpan	CALLE TEKAL COLONIA HÉROES DE PADIERNA, 14200 TLALPAN, TLALPAN CIUDAD DE MÉXICO ENTRE CALLE YOBAIN Y CALLE BOCHIL, CALLE PISTE EL SITIO DE LA OBRA ES EN EL PERÍMETRO DEL DEPORTIVO GENERAL RODOLFO SÁNCHEZ TABOADA.	-99.22367	19.2834
3658	DIF210402028040	Ciudad de México	Iztapalapa	Iztapalapa	CALLE SUR 101B Y RODOLFO USIGLI COLONIA SECTOR POPULAR, 09060 IZTAPALAPA, IZTAPALAPA CIUDAD DE MÉXICO ENTRE CALLE ALFONSO TORO Y CALLE SUR 103, CALLE ORIENTE 160 CALLE SUR 101B Y RODOLFO USIGLI ENTRE CALLE ALFONSO TORO Y CALL	-99.12068099	19.36651043
3659	DIF210402031432	Ciudad de México	Coyoacán	Coyoacán	CALLE ANILLO DE CIRCUNVALACIÓN COLONIA ATLÁNTIDA, 04370 COYOACÁN, COYOACÁN CIUDAD DE MÉXICO ENTRE CALZADA DE TLALPAN Y CALLE CANDELARIA, ENTRE CALZADA DE TLALPAN Y CALLE CANDELARIA	-99.14455694	19.33991456
3660	DIF210402031433	Ciudad de México	Coyoacán	Coyoacán	CALZADA DE LAS BOMBAS COLONIA EX-HACIENDA COAPA, 04980 COYOACÁN, COYOACÁN CIUDAD DE MÉXICO ENTRE CALZADA DEL HUESO Y CALLE CARRIZAL, ENTRE CALZADA DEL HUESO Y CALLE CARRIZAL	-99.13420798	19.30853638
3661	DIF210402031434	Ciudad de México	Coyoacán	Coyoacán	CALLE CENTRAL COLONIA ATLÁNTIDA, 04370 COYOACÁN, COYOACÁN CIUDAD DE MÉXICO ENTRE CALLE SUR Y CALLE ESQUINA, SE LOCALIZA ENTRE CALLE SUR Y CALLE ESQUINA	-99.14688436	19.33999683
3662	DIF210402031435	Ciudad de México	Coyoacán	Coyoacán	CALLE ACANTILADO COLONIA JARDINES DEL PEDREGAL DE SAN ÁNGEL, 04500 COYOACÁN, COYOACÁN CIUDAD DE MÉXICO ENTRE CALLE CENTRO COMERCIAL Y CALLE LAS PRADERAS, ENTRE CALLE CENTRO COMERCIAL Y LAS PRADERAS	-99.18771812	19.30640241
3663	DIF210402031437	Ciudad de México	Coyoacán	Coyoacán	BOULEVARD ADOLFO RUIZ CORTINEZ COLONIA JARDINES DEL PEDREGAL DE SAN ÁNGEL, 04500 COYOACÁN, COYOACÁN CIUDAD DE MÉXICO ENTRE CALLE MEXICO 1968 Y AVENIDA PANAMERICANA, ENTRE CALLE MEXICO 1968 Y AVENISA PANAMERICANA	-99.16948242	19.30248521
3664	DIF210402031438	Ciudad de México	Coyoacán	Coyoacán	AVENIDA CENTRO COMERCIAL COLONIA JARDINES DEL PEDREGAL DE SAN ÁNGEL, 04500 COYOACÁN, COYOACÁN CIUDAD DE MÉXICO ENTRE AVENIDA ZACATÉPETL Y AVENIDA INSURGENTES SUR, ENTRE AVENIDA ZACATÉPETL Y AVENIDA INSURGENTES SUR	-99.18919065	19.30559996
3665	DIF210402031439	Ciudad de México	Coyoacán	Coyoacán	CALLE SERRANÍA COLONIA JARDINES DEL PEDREGAL DE SAN ÁNGEL, 04500 COYOACÁN, COYOACÁN CIUDAD DE MÉXICO ENTRE CALLE LLANURA Y AVENIDA PERIFERICO, SE LOCALIZA ENTRE CALLE LLANURA Y AVENIDA PERIFERICO	-99.19423964	19.30531139
3666	DIF210402031440	Ciudad de México	Coyoacán	Coyoacán	CALLE LLANURA COLONIA JARDINES DEL PEDREGAL DE SAN ÁNGEL, 04500 COYOACÁN, COYOACÁN CIUDAD DE MÉXICO ENTRE AVENIDA ZACATÉPETL Y AVENIDA INSURGENTES SUR, ENTRE AVENIDA ZACATÉPETL Y AVENIDA INSURGENTES SUR	-99.1895447	19.30910336
3667	DIF210402031441	Ciudad de México	Coyoacán	Coyoacán	CALLE DE LA CUESTA COLONIA JARDINES DEL PEDREGAL DE SAN ÁNGEL, 04500 COYOACÁN, COYOACÁN CIUDAD DE MÉXICO ENTRE CALLE CENTRO COMERCIAL Y CALLE LAS PRADERAS, ENTRE CALLE CENTRO COMERCIAL Y CALLE LAS PRADERAS	-99.18845251	19.30641675
3668	DIF210402031443	Ciudad de México	Coyoacán	Coyoacán	CALLE ZACATÉPETL COLONIA JARDINES DEL PEDREGAL DE SAN ÁNGEL, 04500 COYOACÁN, COYOACÁN CIUDAD DE MÉXICO ENTRE CERRADA DEL PEÑÓN Y AVENIDA CENTRO COMERCIAL, ENTRE CERRADA DEL PEÑÓN Y AVENIDA CENTRO COMERCIAL	-99.19333413	19.30618387
3669	DIF210402031444	Ciudad de México	Coyoacán	Coyoacán	CALLE FERNÁNDEZ LEAL COLONIA LA CONCEPCIÓN, 04020 COYOACÁN, COYOACÁN CIUDAD DE MÉXICO ENTRE CALLE PACIFICO Y CALLEJON DEL TORO, ENTRE CALLE PACIFICO Y CALLEJON DEL TORO	-99.15892928	19.34551203
3670	DIF210402031445	Ciudad de México	Coyoacán	Coyoacán	CALLE TEPALCATITLA COLONIA LA CONCEPCIÓN, 04020 COYOACÁN, COYOACÁN CIUDAD DE MÉXICO ENTRE CALLE ÁFRICA Y CALLE VICENTE GARCÍA TORRES, ENTRE CALLES ÁFRICA Y VICENTE GARCÍA TORRES	-99.15610771	19.34530122
3671	DIF210402031446	Ciudad de México	Coyoacán	Coyoacán	CALLE CHILPA COLONIA LA CONCEPCIÓN, 04020 COYOACÁN, COYOACÁN CIUDAD DE MÉXICO ENTRE CALLEJON CHILPA Y CALLE FERROCARRIL VIEJO, ENTRE CALLEJON CHILPA Y CALLE FERROCARRIL VIEJO	-99.1596564	19.34628497

#	FOLIO	ESTADO	MUNICIPIO	LOCALIDAD	DIRECCION	LONGITUD	LATITUD
3672	DIF210402031447	Ciudad de México	Coyoacán	Coyoacán	CALLE LA CONCHITA COLONIA LA CONCEPCIÓN, 04020 COYOACÁN, COYOACÁN CIUDAD DE MÉXICO ENTRE CALLE FERNÁNDEZ LEAL Y CALLE VALLARTA, ENTRE CALLES FERNÁNDEZ LEAL Y VALLARTA	-99.15903662	19.34747589
3673	DIF210402031448	Ciudad de México	Coyoacán	Coyoacán	CALLE ALBERTO ZAMORA COLONIA LA CONCEPCIÓN, 04020 COYOACÁN, COYOACÁN CIUDAD DE MÉXICO ENTRE CALLE ESPÍRITU SANTO Y CALLE FERNÁNDEZ LEAL, ENTRE CALLES ESPÍRITU SANTO Y FERNÁNDEZ LEAL	-99.15999789	19.34468948
3674	DIF210402031449	Ciudad de México	Coyoacán	Coyoacán	CALLE FERROCARRIL VIEJO COLONIA LA CONCEPCIÓN, 04020 COYOACÁN, COYOACÁN CIUDAD DE MÉXICO ENTRE CALLE CHILPA Y CALLE FERNÁNDEZ LEAL, ENTRE CALLES CHILPA Y FERNÁNDEZ LEAL	-99.15923506	19.34641045
3675	DIF210402031450	Ciudad de México	Coyoacán	Coyoacán	CALLE ESPÍRITU SANTO COLONIA LA CONCEPCIÓN, 04020 COYOACÁN, COYOACÁN CIUDAD DE MÉXICO ENTRE CALLEJON DEL TORO Y CALLE ALBERTO ZAMORA, ENTRE CALLEJON DEL TORO Y CALLE ALBERTO ZAMORA	-99.16053861	19.34512735
3676	DIF210402031456	Ciudad de México	Coyoacán	Coyoacán	CALLE MAR COPÉRNICO COLONIA LOS OLIVOS, 04890 COYOACÁN, COYOACÁN CIUDAD DE MÉXICO ENTRE CALLE MAR DE LA TRANQUILIDAD Y CALLE SANTA ROSA DEL PILAR, SE LOCALIZA ENTRE CALLE MAR DE LA TRANQUILIDAD Y CALLE SANTA ROSA DEL PILAR	-99.13246237	19.31224889
3677	DIF210402031457	Ciudad de México	Coyoacán	Coyoacán	CALLE BENITO JUÁREZ COLONIA LOS OLIVOS, 04890 COYOACÁN, COYOACÁN CIUDAD DE MÉXICO ENTRE CALLE MAR DE LA TRANQUILIDAD Y CALLE 13, SE ENCUENTRA ENTRE CALLE MAR DE LA TRANQUILIDAD Y CALLE 13	-99.13340208	19.31298448
3678	DIF210402029659	Ciudad de México	Coyoacán	Coyoacán	AVENIDA PANAMERICANA COLONIA OLÍMPICA, 04710 COYOACÁN, COYOACÁN CIUDAD DE MÉXICO ENTRE AVENIDA DEL IMAN Y AVENIDA PANAMERICANA, ENTRE AVENIDA DEL IMAN Y AVENIDA PANAMERICANA	-99.17113353	19.30915371
3679	DIF210402029662	Ciudad de México	Coyoacán	Coyoacán	CALLE RINCONADA COLONIAL COLONIA OLÍMPICA, 04710 COYOACÁN, COYOACÁN CIUDAD DE MÉXICO ENTRE AVENIDA DE LA LIBERTAD Y CALLE RINCONADA DE LOS LAGOS, SE LOCALIZA ENTRE AVENIDA DE LA LIBERTAD Y CALLE RINCONADA DE LOS LAGOS	-99.16768124	19.30479755
3680	DIF210402029665	Ciudad de México	Coyoacán	Coyoacán	CALLE RINCONADA DE LOS CANTOS COLONIA OLÍMPICA, 04710 COYOACÁN, COYOACÁN CIUDAD DE MÉXICO ENTRE CALLE RINCONADA DE LOS MÚSICOS Y, ENTRE CALLE RINCONADA DE LOS MÚSICOS	-99.17557894	19.30715853
3681	DIF210402029666	Ciudad de México	Coyoacán	Coyoacán	AVENIDA PANAMERICANA COLONIA OLÍMPICA, 04710 COYOACÁN, COYOACÁN CIUDAD DE MÉXICO ENTRE AVENIDA PANAMERICANA Y AVENIDA PANAMERICANA, SE ENCUENTRA ENTRE AVENIDA PANAMERICANA Y AVENIDA PANAMERICANA	-99.17097454	19.30873786
3682	DIF210402029678	Ciudad de México	Coyoacán	Coyoacán	CALLE RINCONADA DE LOS PINTORES COLONIA OLÍMPICA, 04710 COYOACÁN, COYOACÁN CIUDAD DE MÉXICO ENTRE AVENIDA PANAMERICANA Y, SE LOCALIZA ENTRE AVENIDA PANAMERICANA	-99.16972726	19.30859767
3683	DIF210402024644	Ciudad de México	Iztapalapa	Iztapalapa	CALLE LEBRIJA ANAHUAC MONZON SAN FRANCISCO DE ASIS YECLA 4TA Y 5TA CERRADA DE MONZON COLONIA GRANJAS ESTRELLA, 09880 IZTAPALAPA, IZTAPALAPA CIUDAD DE MÉXICO ENTRE CALLE SAN LUIS Y CALLE ORION, CALLE LEBRIJA ANÁHUAC MONZON S	-99.08556262	19.32417051
3684	DIF210402024661	Ciudad de México	Iztapalapa	Iztapalapa	CALLE ALLENDE PRL ALLENDE 1ER CALLEJON EJE 6 TICOMAN CDA EJE 6 ANDAMIO SAN IGNACIO PRIV SAN IGNACIO 1A CDA SAN IGNACIO AND SAN IGNACIO GRAL ANAYA SAN IGNACIO CERRADA DE LA CRUZ 2DO CALLEJON SAN IGNACIO DE LA CRUZ PARAJE HUALQUILA	-99.09990673	19.36573599
3685	DIF210402024663	Ciudad de México	Iztapalapa	Iztapalapa	CALLE EBANO OLIVO TERBIO CRIPTON CADMIO RADUM CECIUM Y PLUTONIO COLONIA PARAJE SAN JUAN CERRO, 09858 IZTAPALAPA, IZTAPALAPA CIUDAD DE MÉXICO ENTRE CALLE CIRCONIO Y CALLE CHOCOLIN, CALLE EBANO OLIVO TERBIO CRIPTON CADMIO RAD	-99.08170717	19.34737074
3686	DIF210402024664	Ciudad de México	Iztapalapa	Iztapalapa	CALLE G. TORRES QUINETRO SEGUNDA MOCTEZUMA TERCERA MOCTEZUMA, CALLEJON LAS FLORES, 2SO CALLEJON MOCTEZUMA BARRIO SAN MIGUEL, 09360 IZTAPALAPA, IZTAPALAPA CIUDAD DE MÉXICO ENTRE EJE VIAL 5 ORIENTE JAVIER ROJO GÓMEZ Y CALLE FAIS	-99.07967639	19.35708699
3687	DIF210402025022	Ciudad de México	Iztapalapa	Iztapalapa	CALLE MACAHUITE Y GALAMBO COLONIA CELOALLIOTLI, 09960 IZTAPALAPA, IZTAPALAPA CIUDAD DE MÉXICO ENTRE CALLE MIGUEL ANGEL Y CALLE NICOLAS ULIANOV LENIN, CALLE MACAHUITE Y GALAMBO ENTRE CALLE MIGUEL ANGEL Y CALLE NICOLAS ULIANO	-99.06885825	19.28921233
3688	DIF210402025024	Ciudad de México	Iztapalapa	Iztapalapa	CALLE JOSÉ CLEMENTE OROZCO COLONIA LA ESPERANZA, 09910 IZTAPALAPA, IZTAPALAPA CIUDAD DE MÉXICO ENTRE PROLONGACION MIGUEL LERDO DE TEJADA Y CALLE ACCIÓN SOCIAL, CALLE JOSÉ CLEMENTE OROZCO ENTRE PROLONGACION MIGUEL LERDO DE T	-99.07316696	19.31248777
3689	DIF210402025025	Ciudad de México	Iztapalapa	Iztapalapa	CALLE PROVIDENCIA PROL SAN ISIDRO ZACATLAN PUEBLO SAN LORENZO TEZONCO, 09790 IZTAPALAPA, IZTAPALAPA CIUDAD DE MÉXICO ENTRE PROLONGACION SAN ISIDRO Y CALLE PROVIDENCIA, CALLE PROVIDENCIA PROL SAN ISIDRO ZACATLAN ENTRE PROLON	-99.06123127	19.30949284
3690	DIF210402025026	Ciudad de México	Iztapalapa	Iztapalapa	AVENIDA PIRAÑA Y GUACEPIL COLONIA CELOALLIOTLI, 09960 IZTAPALAPA, IZTAPALAPA CIUDAD DE MÉXICO ENTRE CALLE PINTAPAN Y CALLE PINTAPAN, AVENIDA PIRAÑA Y GUACEPIL ENTRE CALLE PINTAPAN Y CALLE PINTAPAN COLONIA CELOALLIOTLI CP. 09	-99.06539242	19.2888009
3691	DIF210402025028	Ciudad de México	Iztapalapa	Iztapalapa	CALLE GENERAL MANUEL AVILA CAMACHO JUAN M GARCIA AV ALVARO OBREGON GOBERNADOR MANUEL SANTILLAN, MARGARITA AGUILLON, CATALINA C DE GOINZALEZ COLONIA LA ESPERANZA, 09910 IZTAPALAPA, IZTAPALAPA CIUDAD DE MÉXICO ENTRE AVENIDA CANA	-99.07792907	19.31097497
3692	DIF210402025029	Ciudad de México	Iztapalapa	Iztapalapa	CALLE ADOLFO RUIZ CORTINEZ 2DA CDA ADOLFO RUIZ CORTINEZ RIO REAL DEL ORO RIO CANDELARIA RIO USUMACINTA FELIPE ANGELES LUIS ECHEVERRIA COLONIA SAN ANTONIO, 09900 IZTAPALAPA, IZTAPALAPA CIUDAD DE MÉXICO ENTRE AVENIDA DE LAS TORRE	-99.07716701	19.30486074

#	FOLIO	ESTADO	MUNICIPIO	LOCALIDAD	DIRECCION	LONGITUD	LATITUD
3693	DIF210402025030	Ciudad de México	Iztapalapa	Iztapalapa	AVENIDA 3 COLONIA LOMAS DE SAN LORENZO, 09780 IZTAPALAPA, IZTAPALAPA CIUDAD DE MÉXICO ENTRE CALLE FLOR DE MAYUKI Y CALLE FLOR DE SALVIA, AVENIDA 3 ENTRE CALLE FLOR DE MAYUKI Y CALLE FLOR DE SALVIA COLONIA LOMAS DE SAN LOREN	-99.05951445	19.32001082
3694	DIF210402025032	Ciudad de México	Iztapalapa	Iztapalapa	CALLE DAMIANA VADA ACAHUATL Y AV CANAL DE CHALCO COLONIA CELOALLIOTLI, 09960 IZTAPALAPA, IZTAPALAPA CIUDAD DE MÉXICO ENTRE AVENIDA CANAL DE CHALCO Y AVENIDA IGNACIO ALDAMA, CALLE DAMIANA VADA ACAHUATL Y AV CANAL DE CHALCO E	-99.0725384	19.29084259
3695	DIF210402025034	Ciudad de México	Iztapalapa	Iztapalapa	CALLE VILLA FRATI ROSARIO COLONIA BUENAVISTA, 09700 IZTAPALAPA, IZTAPALAPA CIUDAD DE MÉXICO ENTRE CALLE JUSTO SIERRA Y CALLE VILLA ANGELA, CALLE VILLA FRATI ROSARIO ENTRE CALLE JUSTO SIERRA Y CALLE VILLA ANGELA COLONIA BUEN	-99.03795025	19.32998804
3696	DIF210402025035	Ciudad de México	Iztapalapa	Iztapalapa	CALLE JOSE MARIA VELASCO AV CANAL DE CHALCO Y PIRAÑA COLONIA CELOALLIOTLI, 09960 IZTAPALAPA, IZTAPALAPA CIUDAD DE MÉXICO ENTRE CALLE ACAHUATL Y CALLE PIRAÑA, CALLE JOSE MARÍA VELASCO AV CANAL DE CHALCO Y PIRAÑA ENTRE CALLE	-99.07050332	19.28633033
3697	DIF210402025037	Ciudad de México	Iztapalapa	Iztapalapa	AVENIDA MATEO SALDAÑA JARDIN DE LAS AZALEAS OCOTE COLONIA EL MOLINO TEZONCO, 09960 IZTAPALAPA, IZTAPALAPA CIUDAD DE MÉXICO ENTRE CALLE CUAUHTEMOC Y CALLE AYACAHUITE, AVENIDA MATEO SALDAÑA JARDIN DE LAS AZALEAS OCOTE ENTR	-99.0687676	19.3014688
3698	DIF210402025038	Ciudad de México	Iztapalapa	Iztapalapa	CALLE CEDRO COLONIA DESARROLLO URBANO QUETZALCOATL, 09700 IZTAPALAPA, IZTAPALAPA CIUDAD DE MÉXICO ENTRE CALLE VILLA IBAÑEZ Y CALLE VILLA BRAZARO, CALLE CEDRO ENTRE CALLE VILLA IBAÑEZ Y CALLE VILLA BRAZARO COLONIA DESARROLLO	-99.04616097	19.33071572
3699	DIF210402025040	Ciudad de México	Iztapalapa	Iztapalapa	CALLE MACAHUITE VADA MOLINO DE GARDENIA COLONIA CELOALLIOTLI, 09960 IZTAPALAPA, IZTAPALAPA CIUDAD DE MÉXICO ENTRE CALLE PROYECTO Y CALLE PIRAÑA, CALLE MACAHUITE VADA MOLINO DE GARDENIA ENTRE CALLE PROYECTO Y CALLE PIRAÑACOL	-99.06890765	19.28673659
3700	DIF210402025041	Ciudad de México	Iztapalapa	Iztapalapa	CALLE VILLA FRONTERA VILLA GENERAL MITRE VILLA GENERAL BELGRADO VILLA FRECHOS, VILLA GENERAL ROCA, VILLA GENERAL MITRE, VILLA GATÓN COLONIA DESARROLLO URBANO QUETZALCOATL, 09700 IZTAPALAPA, IZTAPALAPA CIUDAD DE MÉXICO ENTRE AVE	-99.03842559	19.32400977
3701	DIF210402025042	Ciudad de México	Iztapalapa	Iztapalapa	CALLE AMBROSIO DEL PINO DEL ROSARIO GERANIO COLONIA EL ROSARIO, 09930 IZTAPALAPA, IZTAPALAPA CIUDAD DE MÉXICO ENTRE CALLE LA TURBA Y AVENIDA TLAHUAC, CALLE AMBROSIO DEL PINO DEL ROSARIO GERANIO ENTRE CALLE LA TURBA Y AVENID	-99.06549692	19.30501011
3702	DIF210402025043	Ciudad de México	Iztapalapa	Iztapalapa	CALLE VILLA SILADER VILLA GENERAL MITRE VILLA GENERAL ROCA VILLA CANNES VILLA INFERIOR Y VILLA SAN PABLO COLONIA DESARROLLO URBANO QUETZALCOATL, 09700 IZTAPALAPA, IZTAPALAPA CIUDAD DE MÉXICO ENTRE CALLE VILLA FRANQUEZA Y CALLE	-99.04248352	19.32225293
3703	DIF210402026967	Ciudad de México	Iztapalapa	Iztapalapa	CALLE BAJA CALIFORNIA SAN MIGUEL, CERRADA SANTA LUCIA, DURANGO, SEGUNDA SANTA LUCIA, APODACA Y AVENIDA SAN MIGUEL COLONIA BUENAVISTA, 09700 IZTAPALAPA, IZTAPALAPA CIUDAD DE MÉXICO ENTRE AVENIDA SONORA Y AVENIDA DE LAS FLORES,	-99.02904411	19.32783217
3704	DIF210402026969	Ciudad de México	Iztapalapa	Iztapalapa	CALLE CALLE TRES LAS PEÑAS, JACARANDAS, TAURO Y CALLE UNO COLONIA XALPA, 09640 IZTAPALAPA, IZTAPALAPA CIUDAD DE MÉXICO ENTRE CALLE GEMINIS Y CALLE CARLOS HANK GONZALEZ, CALLE OCOTE CALLE CALLE TRES LAS PEÑAS JACARANDAS TAURO	-99.01187377	19.34249178
3705	DIF210402026970	Ciudad de México	Iztapalapa	Iztapalapa	CALLE VENUSTIANO CARRANZA BELISARIO DOMÍNGUEZ CAÑADA, CHIQUIHUIE, TEMAZCAL, ARZÓN, NOCHEBUENA, GIRASOL, GRANERO COLONIA SAN PABLO, 09648 IZTAPALAPA, IZTAPALAPA CIUDAD DE MÉXICO ENTRE CALLE ECLIPSE Y CALLE VALLE NACIONAL, C	-99.00402824	19.33450741
3706	DIF210402026971	Ciudad de México	Iztapalapa	Iztapalapa	CALLE MILTENCO MELCHOR OCAMPO REFORMA PATRONAL, REFORMA PETROLERA Y REFORMA MINERA COLONIA REFORMA POLÍTICA, 09730 IZTAPALAPA, IZTAPALAPA CIUDAD DE MÉXICO ENTRE CALLE JUSTO SIERRA Y AVENIDA INSURGENTES, CALLE REFORMA POLITICA	-99.03446763	19.33673994
3707	DIF210402026972	Ciudad de México	Iztapalapa	Iztapalapa	CALLE TOPIA EL MIRADOR, AHUEHUETES, JACARANDAS, MARGARITAS, PINO, FLORENTINO, CASTRO LÓPEZ, ESTADO DE VERACRUZ Y UNIÓN COLONIA BUENAVISTA, 09700 IZTAPALAPA, IZTAPALAPA CIUDAD DE MÉXICO ENTRE CALLE JOSÉ MARÍA MORELOS Y CALLE CE	-99.03068617	19.32451894
3708	DIF210402026976	Ciudad de México	Iztapalapa	Iztapalapa	CALLE DALIA JACARANDAS AV DE LAS TORRES PALMA AV DEL ROSAL AV DE LAS FLORES, ADOLFO LOPEZ MATIAS COLONIA CAMPESTRE POTRERO, 09637 IZTAPALAPA, IZTAPALAPA CIUDAD DE MÉXICO ENTRE CALLE BENITO JUAREZ Y CALLE CAMINO REAL, CALLE	-98.97328576	19.3282637
3709	DIF210402026980	Ciudad de México	Iztapalapa	Iztapalapa	CALLE REFORMA PESQUERA REFORMA EDUCATIVA, MONTE EVEREST, REFORMA INFORMATIVA, REFORMA POPULAR, REFORMA CIENTIFICA Y MONTAÑA MAKALU COLONIA REFORMA POLÍTICA, 09730 IZTAPALAPA, IZTAPALAPA CIUDAD DE MÉXICO ENTRE AVENIDA DE LAS MIN	-99.02981456	19.33607798
3710	DIF210402026983	Ciudad de México	Iztapalapa	Iztapalapa	CALLE AZUCENA CLAVEL Y PRIVADA EL ZAPOTE COLONIA BUENAVISTA, 09700 IZTAPALAPA, IZTAPALAPA CIUDAD DE MÉXICO ENTRE AVENIDA DE LAS MINAS Y AVENIDA DE LAS FLORES, CALLE DE LA ROSA CALLE AZUCENA CLAVEL Y PRIVADA EL ZAPOTE ENTRE A	-99.02600651	19.32805849

#	FOLIO	ESTADO	MUNICIPIO	LOCALIDAD	DIRECCION	LONGITUD	LATITUD
3711	DIF210402026984	Ciudad de México	Iztapalapa	Iztapalapa	CALLE LUIS AGUILAR AV TONALÁ BENITO JUAREZ ADOLFO LOPEZ MATEOS, MIGUEL ALEMÁN COLONIA CAMPESTRE POTRERO, 09637 IZTAPALAPA, IZTAPALAPA CIUDAD DE MÉXICO ENTRE AVENIDA DE LAS TORRES Y CARRETERA AUTOPISTA MEXICO PUEBLA, CALLE L	-98.9734238	19.33349322
3712	DIF210402026986	Ciudad de México	Iztapalapa	Iztapalapa	CALLE BARRANCA MEMBRILLO, CDA CHINAMPA, SAN ANTONIO COLONIA MIGUEL DE LA MADRID HURTADO, 09698 IZTAPALAPA, IZTAPALAPA CIUDAD DE MÉXICO ENTRE CALLE CEDRO Y CALLE OAXACA, CALLE BARRANCA MEMBRILLO CDA CHINAMPA, SAN ANTONIO ENT	-99.00076843	19.34045866
3713	DIF210402026987	Ciudad de México	Iztapalapa	Iztapalapa	CALLE ESPINOSILLA ZARZAMORA UVA, IGUALA Y MANDARINA COLONIA XALPA, 09640 IZTAPALAPA, IZTAPALAPA CIUDAD DE MÉXICO ENTRE AVENIDA DE LAS MINAS Y CALLE GUANABANA, CALLE PEDREGAL CALLE ESPINOSILLA ZARZAMORA UVA IGUALA Y MANDARINA	-99.01663918	19.33541225
3714	DIF210402027663	Ciudad de México	Iztapalapa	Iztapalapa	PERIFERICO ORIENTE CAMELLÓN UNIDAD HABITACIONAL UNIDAD VICENTE GUERRERO, 09200 IZTAPALAPA, IZTAPALAPA CIUDAD DE MÉXICO ENTRE EJE VIAL 6 SUR LUIS MÉNDEZ Y , CAMELLÓN DE PERIFÉRICO ORIENTE Y EJE 6 SUR LUIS MÉNDEZ UNIDAD HAB	-99.05719867	19.36244891
3715	DIF210402028042	Ciudad de México	Iztapalapa	Iztapalapa	CALLE RADIODIFUSORA COLONIA CHINAMPAC DE JUÁREZ, 09208 IZTAPALAPA, IZTAPALAPA CIUDAD DE MÉXICO ENTRE CALLE ROSARIO CASTELLANOS Y CALLE RADIODIFUSORA, CALLE RADIODIFUSORA ENTRE CALLE ROSARIO CASTELLANOS Y CALLE RADIODIFUSORA	-99.05265862	19.37204174
3716	DIF210402028043	Ciudad de México	Iztapalapa	Iztapalapa	CALLE SUR 103 SUR 107, SUR 101B Y SUR 103 A COLONIA SECTOR POPULAR, 09060 IZTAPALAPA, IZTAPALAPA CIUDAD DE MÉXICO ENTRE CALLE RODOLFO USIGLI Y CALLE SUR 107A, CALLE SUR 101A CALLE SUR 103 SUR 107 SUR 101B Y SUR 103 A ENTRE CA	-99.11775974	19.36663601
3717	DIF210402028045	Ciudad de México	Iztapalapa	Iztapalapa	CALLE SUR 109 SUR 113, ALFONSO TORO Y SUR 109A COLONIA SECTOR POPULAR, 09060 IZTAPALAPA, IZTAPALAPA CIUDAD DE MÉXICO ENTRE CALLE RODOLFO USIGLI Y CALLE JUECES, CALLE AGUSTIN YAÑEZ CALLE SUR 109 SUR 113 ALFONSO TORO Y SUR 109A	-99.11503057	19.36749679
3718	DIF210402028046	Ciudad de México	Coyoacán	Coyoacán	CALLE SAN RICARDO COLONIA PEDREGAL DE SANTA ÚRSULA, 04600 COYOACÁN, COYOACÁN CIUDAD DE MÉXICO ENTRE CALLE SAN RAUL Y CALLE SAN GONZALO, ENTRE CALLES SAN RAUL Y SAN GONZALO	-99.15554371	19.3138982
3719	DIF210402028047	Ciudad de México	Coyoacán	Coyoacán	CALLE POPOCATEPETL COLONIA PEDREGAL DE SANTA ÚRSULA, 04600 COYOACÁN, COYOACÁN CIUDAD DE MÉXICO ENTRE CALLE SAN MACARIO Y CALLE SAN BENITO, ENTRE CALLE SAN MACARIO Y CALLE SAN BENITO	-99.15006723	19.31772183
3720	DIF210402028048	Ciudad de México	Coyoacán	Coyoacán	CALLE SAN PERFECTO COLONIA PEDREGAL DE SANTA ÚRSULA, 04600 COYOACÁN, COYOACÁN CIUDAD DE MÉXICO ENTRE CALLE SAN ALBERTO Y CALLE SAN RAÚL, SE LOCALIZA ENTRE CALLE SAN ALBERTO Y CALLE SAN RAÚL	-99.14706556	19.31285952
3721	DIF210402028050	Ciudad de México	Coyoacán	Coyoacán	CALLE SAN CELSO COLONIA PEDREGAL DE SANTA ÚRSULA, 04600 COYOACÁN, COYOACÁN CIUDAD DE MÉXICO ENTRE CALLE SANTA ÚRSULA Y CALLE SAN GONZALO, ENTRE CALLE SANTA ÚRSULA Y CALLE SAN GONZALO	-99.15012215	19.30964193
3722	DIF210402028051	Ciudad de México	Coyoacán	Coyoacán	CALLE SAN FAUSTINO COLONIA PEDREGAL DE SANTA ÚRSULA, 04600 COYOACÁN, COYOACÁN CIUDAD DE MÉXICO ENTRE CALLE SAN JORGE Y CALLE SAN ALEJANDRO, ENTRE SAN JORGE Y SAN ALEJANDRO	-99.16197993	19.30914125
3723	DIF210402028052	Ciudad de México	Coyoacán	Coyoacán	CALLE SAN GABINO COLONIA PEDREGAL DE SANTA ÚRSULA, 04600 COYOACÁN, COYOACÁN CIUDAD DE MÉXICO ENTRE CALLE SAN JORGE Y AVENIDA SANTA ÚRSULA, SE LOCALIZA ENTRE CALLE SAN JORGE Y AVENIDA SANTA ÚRSULA	-99.16093101	19.31046091
3724	DIF210402028054	Ciudad de México	Coyoacán	Coyoacán	AVENIDA AZTECAS COLONIA AJUSCO, 04300 COYOACÁN, COYOACÁN CIUDAD DE MÉXICO ENTRE CALLE REY MOCTECUZOMA Y CALLE REY MECONETZIN, ENTRE CALLES REY MOCTECUZOMA Y REY MECONETZIN	-99.16295442	19.31967382
3725	DIF210402028055	Ciudad de México	Coyoacán	Coyoacán	CALLE REY PAPATZIN COLONIA AJUSCO, 04300 COYOACÁN, COYOACÁN CIUDAD DE MÉXICO ENTRE CALLE TONACAS Y CALLE ZAPOTECAS, ENTRE CALLE TONACAS Y CALLE ZAPOTECAS	-99.1676844	19.31436518
3726	DIF210402028057	Ciudad de México	Coyoacán	Coyoacán	CALLE ZAPOTECAS COLONIA AJUSCO, 04300 COYOACÁN, COYOACÁN CIUDAD DE MÉXICO ENTRE CALLE REY MOCONETZIN Y CALLE MOCTEZUMA, ENTRE CALLE REY MOCONETZIN Y CALLE MOCTEZUMA	-99.1641421	19.32025261
3727	DIF210402028058	Ciudad de México	Coyoacán	Coyoacán	AVENIDA REY MOCTECUZOMA COLONIA AJUSCO, 04300 COYOACÁN, COYOACÁN CIUDAD DE MÉXICO ENTRE CALLE TOLTECAS Y CALLE ZAPOTECAS, ENTRE CALLES TOLTECAS Y ZAPOTECAS	-99.16630718	19.31835254
3728	DIF210402028059	Ciudad de México	Coyoacán	Coyoacán	CALLE MIXTECAS COLONIA AJUSCO, 04300 COYOACÁN, COYOACÁN CIUDAD DE MÉXICO ENTRE CALLE REY MOCTECUZOMA Y CALLE REY MECONETZIN, SE LOCALIZA ENTRE CALLE REY MOCTECUZOMA Y CALLE REY MECONETZIN	-99.16155932	19.31855166
3729	DIF210402028060	Ciudad de México	Coyoacán	Coyoacán	CALLE NAHUATLACAS COLONIA AJUSCO, 04300 COYOACÁN, COYOACÁN CIUDAD DE MÉXICO ENTRE CALLE MECONETZIN Y CALLE REYNA, ENTRE CALLE MECONETZIN Y CALLE REYNA	-99.15677712	19.3212633
3730	DIF210402028061	Ciudad de México	Coyoacán	Coyoacán	CALLE CHICHIMECAS COLONIA AJUSCO, 04300 COYOACÁN, COYOACÁN CIUDAD DE MÉXICO ENTRE CALLE REYNA IXTLIXOCHITL Y CALLE REY MECONETZIN, SE LOCALIAZ ENTRE CALLE REYNA IXTLIXOCHITL Y CALLE REY MECONETZIN	-99.15780996	19.32146579
3731	DIF210402028066	Ciudad de México	Coyoacán	Coyoacán	CALLE TOLTECAS COLONIA AJUSCO, 04300 COYOACÁN, COYOACÁN CIUDAD DE MÉXICO ENTRE CALLE REY MOCTEZUMA Y CALLE REY NEZAHUALCOYOTL, ENTRE CALLE REY MOCTEZUMA Y CALLE NEZAHUALCOYOTL	-99.15870832	19.32792513
3732	DIF210402028067	Ciudad de México	Coyoacán	Coyoacán	AVENIDA DEL PANTEON COLONIA AJUSCO, 04300 COYOACÁN, COYOACÁN CIUDAD DE MÉXICO ENTRE CALLE REY MOCTEZUMA Y CERRADA DEL LAGO, ENTRE CALLE REY MOCTEZUMA Y CERRADA DEL LAGO	-99.15230706	19.32924549
3733	DIF210402029283	Ciudad de México	Coyoacán	Coyoacán	CALLE CERRO DEL CUBILETE COLONIA CAMPESTRE CHURUBUSCO, 04200 COYOACÁN, COYOACÁN CIUDAD DE MÉXICO ENTRE AVENIDA 1 ORIENTE CERRO DE LAS TORRES Y CALZADA TAXQUEÑA, SE LOCALIZA ENTRE AVENIDA 1 ORIENTE CERRO DE LAS TORRES Y CAL	-99.13283558	19.3436946

#	FOLIO	ESTADO	MUNICIPIO	LOCALIDAD	DIRECCION	LONGITUD	LATITUD
3734	DIF210402029288	Ciudad de México	Coyoacán	Coyoacán	CALLE CERRO DE ZAPOPÁN COLONIA CAMPESTRE CHURUBUSCO, 04200 COYOACÁN, COYOACÁN CIUDAD DE MÉXICO ENTRE AVENIDA MIRAMONTES Y CALLE CERRO DE LA ESTRELLA, SE LOCALIZA ENTRE AVENIDA MIRAMONTES Y CERRO DE LA ESTRELLA	-99.13598378	19.34253043
3735	DIF210402029293	Ciudad de México	Coyoacán	Coyoacán	CALLE CERRO LIBERTAD COLONIA CAMPESTRE CHURUBUSCO, 04200 COYOACÁN, COYOACÁN CIUDAD DE MÉXICO ENTRE CALLE CERRO ZAPOPAN Y CALLE CERRO DE JESÚS, SE ENCUENTRA ENTRE CALLES CERRO ZAPOPAN Y CERRO DE JESÚS	-99.13556477	19.3431298
3736	DIF210402029304	Ciudad de México	Coyoacán	Coyoacán	CALLE CERRO TRES MARÍAS COLONIA CAMPESTRE CHURUBUSCO, 04200 COYOACÁN, COYOACÁN CIUDAD DE MÉXICO ENTRE AVENIDA TAXQUEÑA Y CALLE CERRO BOLUDO, SE LOCALIZA ENTRE AVENIDA TAXQUEÑA Y CALLE CERRO BOLUDO	-99.13185718	19.34232703
3737	DIF210402029681	Ciudad de México	Coyoacán	Coyoacán	CALLE RINCONADA PRECOLOMBIANA COLONIA OLÍMPICA, 04710 COYOACÁN, COYOACÁN CIUDAD DE MÉXICO ENTRE CALLE MÉXICO 1968 Y CALLE RINCONADA DE LOS LAGOS, SE EN CUENTRA ENTRE CALLE MÉXICO 1968 Y CALLE RINONADA DE LOS LAGOS	-99.16769894	19.30312911
3738	DIF210402029686	Ciudad de México	Coyoacán	Coyoacán	CERRADA RINCONADA DE LOS LAGOS COLONIA OLÍMPICA, 04710 COYOACÁN, COYOACÁN CIUDAD DE MÉXICO ENTRE CALLE MEXICO 1968 Y , ENTRE CALLE MEXICO 1968 AL SER CALLE CERRADA	-99.16785954	19.30362472
3739	DIF210402029687	Ciudad de México	Coyoacán	Coyoacán	CALLE RINCONADA DE LOS RIOS COLONIA OLÍMPICA, 04710 COYOACÁN, COYOACÁN CIUDAD DE MÉXICO ENTRE CALLE RINCONADA DE LOS MÚSICOS Y AVENIDA PANAMERICANA, ENTRE CALLE RINCONADA DE LOS MÚSICOS Y AVENIDA PANAMERICANA	-99.16975208	19.31047115
3740	DIF210402029689	Ciudad de México	Iztapalapa	Iztapalapa	PROLONGACION LUIS MANUEL ROJAS UNIDAD HABITACIONAL LAS AMÉRICAS, 09240 IZTAPALAPA, IZTAPALAPA CIUDAD DE MÉXICO ENTRE AVENIDA ANTONIO DÍAZ SOTO Y GAMA Y CALLE LA CELESTINA, CAMELLÓN DENTRO DE LA U.H. LAS AMÉRICAS UBICADO EN	-99.06408821	19.35752154
3741	DIF210402029690	Ciudad de México	Coyoacán	Coyoacán	CALLE LOS CANTOS COLONIA OLÍMPICA, 04710 COYOACÁN, COYOACÁN CIUDAD DE MÉXICO ENTRE CALLE RINCONADA DE LOS MÚSICOS Y CALLE RINCONADA DE LOS RITMOS, SE LOCALIZA ENTRE CALLE RINCONADA DE LOS MÚSICOS Y CALLE RINCONADA DE LOS R	-99.17557339	19.30716191
3742	DIF210402029694	Ciudad de México	Coyoacán	Coyoacán	CALLE RINCONADA DE LOS INSTRUMENTOS COLONIA OLÍMPICA, 04710 COYOACÁN, COYOACÁN CIUDAD DE MÉXICO ENTRE AVENIDA PANAMERICANA Y CALLE RINCONADA DE LOS INSTRUMENTOS, ENTRE AVENIDA PANAMERICANA Y CALLE RINCONADA DE LOS INSTRUME	-99.17197038	19.30830318
3743	DIF210402031459	Ciudad de México	Coyoacán	Coyoacán	CALLE INTERIOR BENITO JUÁREZ COLONIA INTEGRACIÓN LATINOAMERICANA, 04310 COYOACÁN, COYOACÁN CIUDAD DE MÉXICO ENTRE CALLE JOSÉ MARTÍ Y CALLE CIRCUITO BENITO JUÁREZ, SE ENCUENTRA ENTRE CALLE JOSÉ MARTÍ Y CALLE CIRCUITO BENITO	-99.17913368	19.33801274
3744	DIF210402031461	Ciudad de México	Coyoacán	Coyoacán	CALLE CERRO DE CHAPULTEPEC COLONIA INTEGRACIÓN LATINOAMERICANA, 04310 COYOACÁN, COYOACÁN CIUDAD DE MÉXICO ENTRE CALLE CERRO DEL HOMBRE Y CALLE CERRO DEL OTATE, SE ENCUENTRA ENTRE CALLE CERRO DEL HOMBRE Y CALLE CERRO DEL OT	-99.17741322	19.33841083
3745	DIF210402031462	Ciudad de México	Coyoacán	Coyoacán	CALLE MIGUEL A. ASTURIAS COLONIA INTEGRACIÓN LATINOAMERICANA, 04310 COYOACÁN, COYOACÁN CIUDAD DE MÉXICO ENTRE CALLE JUAN BAUTISTA Y CALLE JOSÉ S. CHOCANO, SE LOCALIZA ENTRE CALLE JUAN BAUTISTA Y CALLE JOSÉ S. CHOCANO	-99.17733249	19.33730662
3746	DIF210402031463	Ciudad de México	Coyoacán	Coyoacán	CALLE ALFONSO REYES COLONIA INTEGRACIÓN LATINOAMERICANA, 04010 COYOACÁN, COYOACÁN CIUDAD DE MÉXICO ENTRE CALLE CERRO DE CHAPULTEPEC Y CALLE PLAZA MORAZAN, ENTRE CALLES CERRO DE CHAPULTEPEC Y PLAZA MORAZAN	-99.17936712	19.34015554
3747	DIF210402031465	Ciudad de México	Coyoacán	Coyoacán	CALLE CREPÚSCULO COLONIA INSURGENTES CUICUILCO, 04530 COYOACÁN, COYOACÁN CIUDAD DE MÉXICO ENTRE CALLE ADOLFO RUIZ CORTINES ANILLO PERIFÉRICO Y AVENIDA DEL IMÁN, SE LOCALIZA ENTRE CALLE ADOLFO RUIZ CORTINES ANILLO PERIFÉRIC	-99.18317075	19.30479368
3748	DIF210402031466	Ciudad de México	Coyoacán	Coyoacán	CALLE SERRANÍA COLONIA INSURGENTES CUICUILCO, 04530 COYOACÁN, COYOACÁN CIUDAD DE MÉXICO ENTRE CALLE LLANURA Y CALLE PRADERAS, SE ENCUENTRA ENTRE CALLE LLANURA Y CALLE PRADERAS	-99.19465163	19.30913374
3749	DIF210402032243	Ciudad de México	Iztapalapa	Iztapalapa	CALLE MARGARITA MARAVILLA CDA ORQUIDEA DEL VALLE Y DENTRO DE UNIDAD HABITACIONAL COLONIA LOS ÁNGELES, 09830 IZTAPALAPA, IZTAPALAPA CIUDAD DE MÉXICO ENTRE EJE VIAL 8 SUR CALZADA ERMITA IZTAPALAPA Y CALLE DEL VALLE, CALLE MAR	-99.06716459	19.3448093
3750	DIF210402032249	Ciudad de México	Iztapalapa	Iztapalapa	CALLE DENTRO DE UNIDAD HABITACIONAL COLONIA LOS ÁNGELES, 09830 IZTAPALAPA, IZTAPALAPA CIUDAD DE MÉXICO ENTRE AVENIDA DEL ROSAL Y CALLE SALSIFI, PERIFERICO CANAL DE GARAY CALLE DENTRO DE UNIDAD HABITACIONAL ENTRE AVENIDA DEL	-99.06366135	19.34333085
3751	DIF210402032257	Ciudad de México	Iztapalapa	Iztapalapa	CALLE LÁZARO CÁRDENAS MARIANO BALAS MIGUEL ALEMÁN Y BARRAGÁN COLONIA PRESIDENTES DE MÉXICO, 09740 IZTAPALAPA, IZTAPALAPA CIUDAD DE MÉXICO ENTRE AVENIDA JOSE LÓPEZ PORTILLO Y CALLE VENUSTIANO CARRANZA, CALLE JESUS GARIBAY CALL	-99.06018003	19.32959574
3752	DIF210402034185	Ciudad de México	Iztapalapa	Iztapalapa	AVENIDA SANTA CRUZ MEYEHUALCO CALLE 41, CALLE 37, CALLE 33, CALLE 5, CALLE 2 COLONIA SANTA CRUZ MEYEHUALCO, 09290 IZTAPALAPA, IZTAPALAPA CIUDAD DE MÉXICO ENTRE EJE VIAL 8 SUR CALZ. ERMITA IZTAPALAPA Y CALLE 41, AVENIDA SAN	-99.04051207	19.34735073
3753	DIF210402034186	Ciudad de México	Iztapalapa	Iztapalapa	CALLE JESUS ROMERO FLORES COLONIA CONSTITUCIÓN DE 1917, 09260 IZTAPALAPA, IZTAPALAPA CIUDAD DE MÉXICO ENTRE CALLE ELISEO CESPEDES Y CALLE RAFAEL MARTINEZ, CALLE JESUS ROMERO FLORES ENTRE CALLE ELISEO CÉSPEDES Y CALLE RAFAE	-99.05694302	19.35096811

#	FOLIO	ESTADO	MUNICIPIO	LOCALIDAD	DIRECCION	LONGITUD	LATITUD
3754	DIF210402034195	Ciudad de México	Milpa Alta	San Pablo Oztotepec	PROLONGACION VICENTE GUERRERO BARRIO SAN JUAN, 12400 SAN PABLO OZTOTEPEC, MILPA ALTA CIUDAD DE MÉXICO ENTRE AVENIDA VICENTE GUERRERO Y CALLE VIOLETA, CALLE PROGRESO EL SITIO DE PROYECTO SE ENCUENTRA A ESPALDAS DEL DEPORTIVO	-99.07103505	19.18303716
3755	DIF210402034196	Ciudad de México	Iztapalapa	Iztapalapa	AVENIDA SANTA CRUZ MEYEHUALCO CALLE 25, CALLE 23, CALLE 21, CALLE 19 COLONIA SANTA CRUZ MEYEHUALCO, 09290 IZTAPALAPA, IZTAPALAPA CIUDAD DE MÉXICO ENTRE EJE VIAL 8 SUR CALZ. ERMITA IZTAPALAPA Y CALLE 31, AVENIDA SANTA CRUZ	-99.03778273	19.34604575
3756	DIF210402034202	Ciudad de México	Iztapalapa	Iztapalapa	AVENIDA SANTA CRUZ MEYEHUALCO COLONIA SANTA CRUZ MEYEHUALCO, 09290 IZTAPALAPA, IZTAPALAPA CIUDAD DE MÉXICO ENTRE CALLE 17 Y EJE VIAL 8 SUR CALZ. ERMITA IZTAPALAPA, AVENIDA SANTA CRUZ MEYEHUALCO ENTRE CALLE 17 Y EJE VIAL 8 S	-99.03487912	19.34749627
3757	DIF210402021418	Ciudad de México	Iztapalapa	Iztapalapa	CALLE CUCO SÁNCHEZ DOLORES DE RÍO JOAQUÍN PARDAVÉ COLONIA AMPLIACIÓN EMILIANO ZAPATA, 09638 IZTAPALAPA, IZTAPALAPA CIUDAD DE MÉXICO ENTRE AVENIDA CARCEL DE MUJERES Y CALLE JILGUERILLAS, CALLE CUCO SÁNCHEZ DOLORES DE RÍO JO	-98.97803589	19.33959659
3758	DIF210402021422	Ciudad de México	Iztapalapa	Iztapalapa	AVENIDA PINO RAFAEL CAMPA LOMA BONITA Y OYAMEL COLONIA BUENAVISTA, 09700 IZTAPALAPA, IZTAPALAPA CIUDAD DE MÉXICO ENTRE CALLE OYAMEL Y AVENIDA DE LAS TORRES, AVENIDA PINO RAFAEL CAMPA LOMA BONITA Y OYAMEL ENTRE CALLE OYAMEL	-99.02914188	19.32236922
3759	DIF210402021427	Ciudad de México	Iztapalapa	Iztapalapa	CALLE CUCO SANCHEZ ENRIQUE RAMBAL PEDRO VARGAS LUCHA REYES PEDRO INFANTE COLONIA AMPLIACIÓN EMILIANO ZAPATA, 09638 IZTAPALAPA, IZTAPALAPA CIUDAD DE MÉXICO ENTRE AVENIDA CARCEL DE MUJERES Y CALLE ANDRÉS SOLER, CALLE CUCO SA	-98.97911794	19.33961819
3760	DIF210402021428	Ciudad de México	Iztapalapa	Iztapalapa	AVENIDA DE LAS MINAS COLONIA TENORIOS, 09680 IZTAPALAPA, IZTAPALAPA CIUDAD DE MÉXICO ENTRE CALLE MAÍZ Y CALLE DEL PARQUE, AVENIDA DE LAS MINAS ENTRE CALLE MAÍZ Y CALLE DEL PARQUECOLONIA TENORIOS CP. 09680 IZTAPALAPA, IZTAPA	-99.01826762	19.32767233
3761	DIF210402021432	Ciudad de México	Iztapalapa	Iztapalapa	CALLE LUCHA REYES COLONIA AMPLIACIÓN EMILIANO ZAPATA, 09638 IZTAPALAPA, IZTAPALAPA CIUDAD DE MÉXICO ENTRE CALLE JOSÉ ALFREDO JIMENEZ Y CALLE TETECUINCO, CALLE LUCHA REYES ENTRE CALLE JOSÉ ALFREDO JIMENEZ Y CALLE TETECUINCO	-98.97804083	19.33771768
3762	DIF210402021433	Ciudad de México	Iztapalapa	Iztapalapa	AVENIDA LAS TORRES COLONIA PUENTE BLANCO, 09770 IZTAPALAPA, IZTAPALAPA CIUDAD DE MÉXICO ENTRE AVENIDA REFORMA Y CALLE RIO COLORADO, CALLE RIO PERITAS AVENIDA LAS TORRES ENTRE AVENIDA REFORMA Y CALLE RIO COLORADO CALLE RIO PER	-99.06457954	19.32541411
3763	DIF210402021436	Ciudad de México	Iztapalapa	Iztapalapa	CALLE TECNICOS Y MANUALES COLONIA CARLOS JONGUITUD BARRIOS, 09897 IZTAPALAPA, IZTAPALAPA CIUDAD DE MÉXICO ENTRE CALLE TECNICOS Y MANUALES Y AVENIDA CANAL DE CHALCO, CALLE TECNICOS Y MANUALES ENTRE CALLE TECNICOS Y MANUALES	-99.09064396	19.30962892
3764	DIF210402024666	Ciudad de México	Iztapalapa	Iztapalapa	AVENIDA MIGUEL HIDALGO EJE 8 SUR CALZADA ERMITA IZTAPALAPA FRANCISCO JAVIER MINA, PRIVADA GUADALUPE VICTORIA BARRIO SAN MIGUEL, 09360 IZTAPALAPA, IZTAPALAPA CIUDAD DE MÉXICO ENTRE CALLEJON GUADALUPE GÓMEZ Y CALLE CRISTOBAL COL	-99.08045926	19.35456014
3765	DIF210402024670	Ciudad de México	Iztapalapa	Iztapalapa	CALLE SABADEL COLONIA SAN JUAN XALPA, 09850 IZTAPALAPA, IZTAPALAPA CIUDAD DE MÉXICO ENTRE CALLE CEDRO Y PRIVADA BELLAVISTA, CALLE SABADEL ENTRE CALLE CEDRO Y PRIVADA BELLAVISTACOLONIA SAN JUAN XALPA CP. 09850 IZTAPALAPA, IZ	-99.08458351	19.3316108
3766	DIF210402024673	Ciudad de México	Iztapalapa	Iztapalapa	AVENIDA PANTEÓN TUNGSTENO GERMANIO URANIO CHOCOLIN COLONIA PARAJE SAN JUAN CERRO, 09858 IZTAPALAPA, IZTAPALAPA CIUDAD DE MÉXICO ENTRE AVENIDA SAN LORENZO Y CALLE PLUTONIO, AVENIDA PANTEÓN TUNGSTENO GERMANIO URANIO CHOCOLIN	-99.07757175	19.34471517
3767	DIF210402024677	Ciudad de México	Iztapalapa	Iztapalapa	CALLE MONTE CIPRESES BILBAO Y BARCELONA COLONIA SAN JUAN XALPA, 09850 IZTAPALAPA, IZTAPALAPA CIUDAD DE MÉXICO ENTRE CALLE SABADEL Y CALLE HIDALGO, CALLE MONTES CIPRESES BILBAO Y BARCELONA ENTRE CALLE SABADEL Y CALLE HIDALGO	-99.08635313	19.32997179
3768	DIF210402024678	Ciudad de México	Iztapalapa	Iztapalapa	CALLE LEBRIJA COLONIA CERRO DE LA ESTRELLA, 09860 IZTAPALAPA, IZTAPALAPA CIUDAD DE MÉXICO ENTRE CALLE MOGUER Y CALLEJON OSUNA, CALLE LEBRIJA ENTRE CALLE MOGUER Y CALLEJON OSUNA COLONIA CERRO DE LA ESTRELLA CP. 09860 IZTAPA	-99.07897602	19.32307237
3769	DIF210402024684	Ciudad de México	Iztapalapa	Iztapalapa	AVENIDA CANAL DE CHALCO Y PASEO DE SICILIA COLONIA LOMAS ESTRELLA, 09890 IZTAPALAPA, IZTAPALAPA CIUDAD DE MÉXICO ENTRE BRECHA SIRACUSA Y CALLE TREVERIS, AVENIDA CANAL DE CHALCO Y PASEO DE SICILIA ENTRE BRECHA SIRACUSA Y CA	-99.09500111	19.31412127
3770	DIF210402024687	Ciudad de México	Iztapalapa	Iztapalapa	CALLE PRIV. MORELOS CDA. MORELOS 1RA Y 2DA CDA JACARANDAS ESPERANZA PERICO PINO NUEVA REVOLUCION ANILLO PERIFERICO CANAL DE GARAY COLONIA EL VERGEL, 09880 IZTAPALAPA, IZTAPALAPA CIUDAD DE MÉXICO ENTRE AVENIDA 11 Y PERIFERICO AN	-99.0810925	19.3167944
3771	DIF210402025044	Ciudad de México	Iztapalapa	Iztapalapa	CALLE MORELOS PUEBLO SANTA CRUZ MEYEHUALCO, 09700 IZTAPALAPA, IZTAPALAPA CIUDAD DE MÉXICO ENTRE CALZADA 8 SUR CALZ. ERMITA IZTAPALAPA Y CALLE GUADALUPE VICTORIA, CALLE MORELOS ENTRE CALZADA 8 SUR CALZ. ERMITA IZTAPALAPA Y C	-99.04339431	19.33921139

#	FOLIO	ESTADO	MUNICIPIO	LOCALIDAD	DIRECCION	LONGITUD	LATITUD
3772	DIF210402025045	Ciudad de México	Iztapalapa	Iztapalapa	CALLE AGUSTÍN MELGAR JUAN DE LA BARRERA IGNACIO MANUEL ALTAMIRANO DE LA ROSA, ASUNCION, JOSE AZUETA COLONIA LAS PEÑAS, 09750 IZTAPALAPA, IZTAPALAPA CIUDAD DE MÉXICO ENTRE AVENIDA INSURGENTES Y CALLE PLAN DE AYALA, CALLE AGU	-99.04879239	19.33691783
3773	DIF210402025048	Ciudad de México	Iztapalapa	Iztapalapa	CALLE CANAL SAN LORENZO ECHEVERRÍA PRIMERA SEGUNDA Y TERCERA DE SAN LORENZO COLONIA INSURGENTES, 09750 IZTAPALAPA, IZTAPALAPA CIUDAD DE MÉXICO ENTRE CALLE HERNANDEZ Y CALLE PIRULES, CALLE CANAL SAN LORENZO ECHEVERRÍA PRIME	-99.05276902	19.33146034
3774	DIF210402025050	Ciudad de México	Iztapalapa	Iztapalapa	CALLE CUERNAVACA PRIV EMILIANO ZAPATA JAIME NUNO 1RA Y 2DA CDA HUECHOTITLAN PUEBLO SANTA CRUZ MEYEHUALCO, 09700 IZTAPALAPA, IZTAPALAPA CIUDAD DE MÉXICO ENTRE AVENIDA INSURGENTES Y CALLE JUSTO SIERRA, CALLE CUERNAVACA PRIV	-99.03773029	19.33681207
3775	DIF210402025052	Ciudad de México	Iztapalapa	Iztapalapa	CALLE VILLA GUILLERMINA VILLA CANNES VILLA DIEZMA VILLA IGATIMI VILLA IRIS VILLA FRÍA Y VILLA GERIZ COLONIA DESARROLLO URBANO QUETZALCOATL, 09700 IZTAPALAPA, IZTAPALAPA CIUDAD DE MÉXICO ENTRE CALLE VILLA GENERAL ROCA Y CALLE OL	-99.03984888	19.32212873
3776	DIF210402025053	Ciudad de México	Iztapalapa	Iztapalapa	CALLE PEDRO VELEZ COLONIA PRESIDENTES DE MÉXICO, 09740 IZTAPALAPA, IZTAPALAPA CIUDAD DE MÉXICO ENTRE CALLE PEDRO VELEZ Y CALLE MARTIN CARRERA, CALLE PEDRO VELEZ ENTRE CALLE PEDRO VELEZ Y CALLE MARTIN CARRERA, COLONIA	-99.05630606	19.33256237
3777	DIF210402025055	Ciudad de México	Iztapalapa	Iztapalapa	CALLE URSULO GALVAN 20 DE NOVIEMBRE 16 DE SEPTIEMBRE 15 DE SEPTIEMBRE COLONIA CARLOS HANK GONZALEZ, 09700 IZTAPALAPA, IZTAPALAPA CIUDAD DE MÉXICO ENTRE CALLE VILLA ANGELA Y CALLE URSULO GALVAN, CALLE URSULO GALVAN 20 DE NOV	-99.04664644	19.33127386
3778	DIF210402025056	Ciudad de México	Iztapalapa	Iztapalapa	CALLE SANTA LUCIA 16 DE SEPTIEMBRE 20 DE NOVIEMBRE CEDROS PLAN DE INDEPENDENCIA VILLA CAÑAS VILLA CASTELLY COLONIA DESARROLLO URBANO QUETZALCOATL, 09700 IZTAPALAPA, IZTAPALAPA CIUDAD DE MÉXICO ENTRE CALLE URSULO GALVAN Y CALLE	-99.04556707	19.33138456
3779	DIF210402025057	Ciudad de México	Iztapalapa	Iztapalapa	CALLE VILLA FRECHOS COLONIA DESARROLLO URBANO QUETZALCOATL, 09700 IZTAPALAPA, IZTAPALAPA CIUDAD DE MÉXICO ENTRE CALLE VILLA FRÍA Y CALLE OLMECAS, CALLE VILLA FRECHOS ENTRE CALLE VILLA FRÍA Y CALLE OLMECASCOLONIA DESARROLLO	-99.04099824	19.32067161
3780	DIF210402025058	Ciudad de México	Iztapalapa	Iztapalapa	CALLE VILLA BAROLOME VILLA ANGELA VILLA ARRIAGA VILLA BERLETH VILLA CARLOS VILLA ATUEL COLONIA DESARROLLO URBANO QUETZALCOATL, 09700 IZTAPALAPA, IZTAPALAPA CIUDAD DE MÉXICO ENTRE CALLE VILLA BRUSAL Y CALLE VILLA CASTIN, CA	-99.04104999	19.33483149
3781	DIF210402025059	Ciudad de México	Iztapalapa	Iztapalapa	CALLE VILLA GUILLERMINA VILLA IGATIMI Y ROSARIO CASTELLANOS COLONIA DESARROLLO URBANO QUETZALCOATL, 09700 IZTAPALAPA, IZTAPALAPA CIUDAD DE MÉXICO ENTRE CALLE VILLA GONZALO Y PROLONGACION JUAN ESCUTIA, CALLE VILLA GUILLERMIN	-99.0366899	19.32168628
3782	DIF210402026991	Ciudad de México	Iztapalapa	Iztapalapa	CALLE PARDAVÉ DOLORES DEL RÍO COLONIA AMPLIACIÓN EMILIANO ZAPATA, 09638 IZTAPALAPA, IZTAPALAPA CIUDAD DE MÉXICO ENTRE CALLE JORGE NEGRETE Y CALLE CUCO SANCHEZ, CALLE PARDAVÉ DOLORES DEL RÍO ENTRE CALLE JORGE NEGRETE Y CALLE	-98.97828723	19.33993824
3783	DIF210402026993	Ciudad de México	Iztapalapa	Iztapalapa	CALLE VEJARANO CERRO FLORIDO, LOMITA ALTA, LOMA VERDE, LOMA DORADA, LOMA CHINA, LOMA, NATURAL, LOMA PERLINA Y LOMA ROQUEDA COLONIA BUENAVISTA, 09700 IZTAPALAPA, IZTAPALAPA CIUDAD DE MÉXICO ENTRE CALLE SANTA ROSA Y AVENIDA DE L	-99.02601065	19.32234985
3784	DIF210402026996	Ciudad de México	Iztapalapa	Iztapalapa	CALLE VILLA DE MAYO VILLA DE REYES Y VILLA DEL SOL COLONIA DESARROLLO URBANO QUETZALCOATL, 09700 IZTAPALAPA, IZTAPALAPA CIUDAD DE MÉXICO ENTRE CALLE OTILO MONTAÑO Y CALLE VILLA FRANQUEZA, CALLE VILLA FRUELA CALLE VILLA DE MA	-99.03658139	19.3304037
3785	DIF210402026998	Ciudad de México	Iztapalapa	Iztapalapa	CALLE EL COFRE CHINAMPA, HACIENDA CORRALEJO, CAÑADA, MONTE DE LAS CRUCES, OAXACA, TMA CDA LA CAÑADA COLONIA LOMAS DE LA ESTANCIA, 09640 IZTAPALAPA, IZTAPALAPA CIUDAD DE MÉXICO ENTRE CALLE LEONA VICARIO Y CALLE CAÑADA, CALLE	-99.00364408	19.33887117
3786	DIF210402027001	Ciudad de México	Iztapalapa	Iztapalapa	CALLE GRECIA ZEUS, HAYAS, PRIMERA ARCOS, SEGUNDA ARCOS, ARCOS Y CERRADA ENCINAS COLONIA SAN JOSÉ BUENAVISTA, 09706 IZTAPALAPA, IZTAPALAPA CIUDAD DE MÉXICO ENTRE CALLE JOSÉ MARÍA MORELOS Y AVENIDA DE LAS TORRES, AVENIDA PINO	-99.03016253	19.32223555
3787	DIF210402027003	Ciudad de México	Iztapalapa	Iztapalapa	CALLE JARDINES MORELOS TUNAL, LIMON Y TRIGAL COLONIA LOMAS DE SANTA CRUZ, 09709 IZTAPALAPA, IZTAPALAPA CIUDAD DE MÉXICO ENTRE CALLE VILLA FRANQUEZA Y CALLE VILLA GERIZ, CALLE TLAXCALA CALLE JARDINES MORELOS TUNAL LIMON Y TRI	-99.03441753	19.32876494
3788	DIF210402027008	Ciudad de México	Iztapalapa	Iztapalapa	CALLE ZACAPEXCO REFORMA SOCIAL Y REFORMA SINDICAL COLONIA SANTA CRUZ MEYEHUALCO, 09700 IZTAPALAPA, IZTAPALAPA CIUDAD DE MÉXICO ENTRE CALLE REFORMA ADMINISTRATIVA Y CALLE REFORMA POLÍTICA, CALLE REFORMA SOCIAL CALLE ZACAPEXCO	-99.03029109	19.33965053
3789	DIF210402027011	Ciudad de México	Iztapalapa	Iztapalapa	CALLE CAMINO A LAS MINAS BELLAVISTA, DALIAS Y CDA DE LAS ROSAS COLONIA BUENAVISTA, 09700 IZTAPALAPA, IZTAPALAPA CIUDAD DE MÉXICO ENTRE AVENIDA DE LAS MINAS Y CALLE POZOS, CALLE ORQUIDEAS CALLE CAMINO A LAS MINAS BELLAVISTA D	-99.03120773	19.33237133



#	FOLIO	ESTADO	MUNICIPIO	LOCALIDAD	DIRECCION	LONGITUD	LATITUD
3790	DIF210402027012	Ciudad de México	Iztapalapa	Iztapalapa	CALLE CHAVA FLORES MARIANO MORENO ARIES AMALIA MENDOZA LIBRA CANCER AV DOMINGUEZ DE LAS TORRES, COLONIA AMPLIACIÓN EMILIANO ZAPATA, 09638 IZTAPALAPA, IZTAPALAPA CIUDAD DE MÉXICO ENTRE CALLE JOSÉ ALFREDO JIMENEZ Y CALLE SAGITARI	-98.97852506	19.33703821
3791	DIF210402027013	Ciudad de México	Coyoacán	Coyoacán	CALLE ACATEMPA COLONIA PEDREGAL DE SANTO DOMINGO, 04369 COYOACÁN, COYOACÁN CIUDAD DE MÉXICO ENTRE CALLE AMATL Y CALLE PAPANOTL, SE ENCUENTRA ENTRE CALLES AMATL Y PAPANOTL	-99.1664	19.32316
3792	DIF210402027681	Ciudad de México	Iztapalapa	Iztapalapa	PERIFERICO ANILLO CAMELLÓN UNIDAD HABITACIONAL UNIDAD VICENTE GUERRERO, 09200 IZTAPALAPA, IZTAPALAPA CIUDAD DE MÉXICO ENTRE EJE VIAL LUIS MÉNDEZ Y , CAMELLÓN DE PERIFÉRICO ORIENTE Y EJE 6 SUR LUIS MÉNDEZ UNIDAD HABITACION	-99.05645862	19.36295026
3793	DIF210402027691	Ciudad de México	Coyoacán	Coyoacán	CALLE COPAL COLONIA PEDREGAL DE SANTO DOMINGO, 04369 COYOACÁN, COYOACÁN CIUDAD DE MÉXICO ENTRE CALLE COYAMEL Y AVENIDA ESCUINAPA, ENTRE CALLE COYAMEL Y AV ESCUINAPA	-99.16828	19.33322
3794	DIF210402027692	Ciudad de México	Coyoacán	Coyoacán	CALLE COAPAN COLONIA PEDREGAL DE SANTO DOMINGO, 04369 COYOACÁN, COYOACÁN CIUDAD DE MÉXICO ENTRE AVENIDA PAPANOTL Y CALLE TEPOCATL, SE LOCALIZA ENTRE AVENIDA PAPANOTL Y CALLE TEPOCATL	-99.16340122	19.32589708
3795	DIF210402027696	Ciudad de México	Tlalpan	San Miguel Ajusco	CALLE GUADALUPE VICTORIA PUEBLO SAN MIGUEL AJUSCO, 14700 SAN MIGUEL AJUSCO, TLALPAN CIUDAD DE MÉXICO ENTRE CALLE JUAN ALDAMA Y CALLE GENERAL PEDRO MARÍA ANAYA, CALLE MARIANO MATAMOROS LA OBRA SE REALIZARÁ EN LAS SIGUIENTES C	-99.20637318	19.21941654
3796	DIF210402027704	Ciudad de México	Coyoacán	Coyoacán	CALLE COYAMEL COLONIA PEDREGAL DE SANTO DOMINGO, 04369 COYOACÁN, COYOACÁN CIUDAD DE MÉXICO ENTRE CALLE CUAMIAGUA Y CALLE PASCLE, SE LOCALIZA ENTRE CALLE CUAMIAGUA Y CALLE PASCLE	-99.16798	19.33444295
3797	DIF210402027705	Ciudad de México	Tlalpan	San Miguel Ajusco	CALLE GENERAL PEDRO MARÍA ANAYA PUEBLO SAN MIGUEL AJUSCO, 14700 SAN MIGUEL AJUSCO, TLALPAN CIUDAD DE MÉXICO ENTRE CALLE MARIANO MATAMOROS Y CALLE MARIANO ESCOBEDO, CALLE EMILIANO ZAPATA EN EL ENTRONQUE DE GRAL. PEDRO MARÍA A	-99.20410536	19.22436065
3798	DIF210402028068	Ciudad de México	Coyoacán	Coyoacán	CALLE MIXQUIC COLONIA AJUSCO, 04300 COYOACÁN, COYOACÁN CIUDAD DE MÉXICO ENTRE CALLE REY MOCTEZUMA Y CALLE REY NEZAHUALCÓYOTL, SE LOCALIZA ENTRE CALLE REY MOCTEZUMA Y CALLE REY NEZAHUALCÓYOTL	-99.15906523	19.32962598
3799	DIF210402028070	Ciudad de México	Coyoacán	Coyoacán	CALLE REY TOPILTZIN COLONIA AJUSCO, 04300 COYOACÁN, COYOACÁN CIUDAD DE MÉXICO ENTRE CALLE MAYAS Y CALLE ZAPOTECAS, ENTRE CALLE MAYAS Y CALLE ZAPOTECAS	-99.16075752	19.32462462
3800	DIF210402028073	Ciudad de México	Coyoacán	Coyoacán	CALLE TEPETLAPA COLONIA ALIANZA POPULAR REVOLUCIONARIA, 04800 COYOACÁN, COYOACÁN CIUDAD DE MÉXICO ENTRE CALLE VIRGILIO URIBE Y AVENIDA 3 ORIENTE ARMADA DE MEXICO, ENTRE CALLE VIRGILIO URIBE Y AVENDA 3 ORIENTE ARMADA DE MEX	-99.11793169	19.31657285
3801	DIF210402028074	Ciudad de México	Coyoacán	Coyoacán	CALLE TOTONACAS COLONIA AJUSCO, 04300 COYOACÁN, COYOACÁN CIUDAD DE MÉXICO ENTRE CALLE REY MOCTECUZOMA Y CALLE REY TECPANCALTZIN, ENTRE CALLES REY MOCTECUZOMA Y REY TECPANCALTZIN	-99.16251991	19.31875753
3802	DIF210402028080	Ciudad de México	Tlalpan	Tlalpan	CALLE CONKAL COLONIA PEDREGAL DE SAN NICOLÁS 4A SECCIÓN, 14100 TLALPAN, TLALPAN CIUDAD DE MÉXICO ENTRE AVENIDA MANÍ Y CALLE SISAL, CALLE HOCABA EN LA ESQUINA DE LAS VIALIDADES DE LA OBRA SE ENCUENTRA UNA TIENDA DE SUPLEMENTO	-99.23679	19.2795
3803	DIF210402028082	Ciudad de México	Tlalpan	Tlalpan	CALLE CHICOASEN COLONIA LOMAS DE PADIERNA SUR, 14740 TLALPAN, TLALPAN CIUDAD DE MÉXICO ENTRE CALLE ESPITIA Y CALLE VENUSIA, CALLE PRIMERA DE VENUSIA EN LA ESQUINA DE DE CHICOASEN Y ESPITIA SE ENCUENTRA UNA FONDA DE NOMBRE KO	-99.22883	19.27281
3804	DIF210402028084	Ciudad de México	Tlalpan	Tlalpan	CALLE VIVANCO COLONIA TLALPAN CENTRO, 14000 TLALPAN, TLALPAN CIUDAD DE MÉXICO ENTRE CALLE MONEDA Y CALLE GUADALUPE VICTORIA, AVENIDA INSURGENTES SUR LA OBRA SE REALIZARÁ EN VIVANCO ESQUINA MONEDA Y MONEDA ESQUINA INSURGENTES	-99.17302506	19.29081329
3805	DIF210402028085	Ciudad de México	Tlalpan	Tlalpan	AVENIDA INSURGENTES SUR COLONIA PEÑA POBRE, 14060 TLALPAN, TLALPAN CIUDAD DE MÉXICO ENTRE AVENIDA SAN FERNANDO Y CALLE DEL OLIMPO, CALLE ZACATEPETL EL SITIO SE ENCUENTRA A 40 METROS DE LA ENTRADA AL PARQUE ECOLÓGICO LORETO Y	-99.18497702	19.29577048
3806	DIF210402028086	Ciudad de México	Tlalpan	Tlalpan	AVENIDA INSURGENTES SUR COLONIA FUENTES BROTTANTES, 14410 TLALPAN, TLALPAN CIUDAD DE MÉXICO ENTRE AVENIDA FUENTES BROTTANTES Y CALLE MONEDA, CALLE TRABAJO LA OBRA SE REALIZARÁ EN CALLE LA FAMA ESQUINA CALLE CAMISETAS Y EN INSU	-99.17411271	19.28945785
3807	DIF210402028091	Ciudad de México	Tlalpan	Tlalpan	CALLE 4 ORIENTE COLONIA ISIDRO FABELA, 14030 TLALPAN, TLALPAN CIUDAD DE MÉXICO ENTRE CALLE PRIMERA NORTE Y CALLE BENITO JUAREZ, CALLE 3 ORIENTE CALLE 4 ORIENTE ESQUINA PRIMERA NORTE A UNA CALLE DEL PARQUE AYUTLA. EN LA ESQUI	-99.17219713	19.29988849
3808	DIF210402029307	Ciudad de México	Coyoacán	Coyoacán	CALLE CERRO SAN ANDRES COLONIA CAMPESTRE CHURUBUSCO, 04200 COYOACÁN, COYOACÁN CIUDAD DE MÉXICO ENTRE CALLE CERRO DE LA SILLA Y AVENIDA ORIENTE CERRO DE LAS TORRES, SE ENCUENTRA ENTRE CALLES ORIENTE CERRO DE LAS TORRES Y AV	-99.13379331	19.34519451
3809	DIF210402029311	Ciudad de México	Coyoacán	Coyoacán	CALLE CERRO LA CARBONERA COLONIA CAMPESTRE CHURUBUSCO, 04200 COYOACÁN, COYOACÁN CIUDAD DE MÉXICO ENTRE CALLE CERRO DEL MERCADO Y AVENIDA ORIENTE CERRO DE LAS TORRES, ENTRE CALLE CERRO DEL MERCADO Y AV ORIENTE CERRO DE LAS	-99.13087908	19.34628699

#	FOLIO	ESTADO	MUNICIPIO	LOCALIDAD	DIRECCION	LONGITUD	LATITUD
3810	DIF210402029313	Ciudad de México	Coyoacán	Coyoacán	CALLE CERRO TEZOYO COLONIA CAMPESTRE CHURUBUSCO, 04200 COYOACÁN, COYOACÁN CIUDAD DE MÉXICO ENTRE AVENIDA ORIENTE AVENIDA CANAL DE MIRAMONTES Y AVENIDA ORIENTE CERRO DE LAS TORRES, ENTRE AVENIDAS ORIENTE AVENIDA CANAL DE MI	-99.13680811	19.34384307
3811	DIF210402029322	Ciudad de México	Coyoacán	Coyoacán	CALLE CERRO DE SAN GREGORIO COLONIA CAMPESTRE CHURUBUSCO, 04200 COYOACÁN, COYOACÁN CIUDAD DE MÉXICO ENTRE CALLE CERRO DEL CHAPULÍN Y CALLE CERRO DE LA LIBERTAD, SE LOCALIZA ENTRE CALLE CERRO DEL CHAPULÍN Y CALLE CERRO DE L	-99.1346814	19.35346959
3812	DIF210402029323	Ciudad de México	Coyoacán	Coyoacán	CALLE CERRO DE LA JUVENTIA COLONIA CAMPESTRE CHURUBUSCO, 04200 COYOACÁN, COYOACÁN CIUDAD DE MÉXICO ENTRE CALZADA TAXQUEÑA Y CALLE CERRO DE ZAPOPAN, ENTRE CALZADA TAXQUEÑA Y CALLE CERRO DE ZAPOPAN	-99.13664555	19.34197924
3813	DIF210402029325	Ciudad de México	Coyoacán	Coyoacán	CALLE CERRO CÓPORO INTERIOR DOMICILIO CONOCIDO COLONIA CAMPESTRE CHURUBUSCO, 04200 COYOACÁN, COYOACÁN CIUDAD DE MÉXICO ENTRE CALLE CERRO DE ZAPOPÁN Y CALLE CERRO DE JESÚS, SE LOCALIZA ENTRE CALLE CERRO DE ZAPOPÁN Y CALLE C	-99.13641025	19.34364651
3814	DIF210402029328	Ciudad de México	Coyoacán	Coyoacán	AVENIDA CERRO DE LAS TORRES COLONIA CAMPESTRE CHURUBUSCO, 04200 COYOACÁN, COYOACÁN CIUDAD DE MÉXICO ENTRE CALLE CERRO DEL CUBILETE Y CALLE CERRO SAN FRANCISCO, SE LOCALIZA ENTRE CALLE CERRO DEL CUBILETE Y CALLE CERRO SAN FR	-99.13310804	19.34694806
3815	DIF210402031467	Ciudad de México	Coyoacán	Coyoacán	CALLE CAMINO A SANTA TERESA COLONIA JARDINES DEL PEDREGAL DE SAN ÁNGEL, 04500 COYOACÁN, COYOACÁN CIUDAD DE MÉXICO ENTRE AVENIDA ADOLFO RUIZ CORTINES ANILLO PERIFÉRICO Y CALLE LLANURA, SE LOCALIZA ENTRE AVENIDA ADOLFO RUIZ C	-99.19944956	19.30466841
3816	DIF210402031469	Ciudad de México	Coyoacán	Coyoacán	CALLE LLANURA COLONIA INSURGENTES CUICUILCO, 04530 COYOACÁN, COYOACÁN CIUDAD DE MÉXICO ENTRE AVENIDA INSURGENTES SUR Y CALLE LA BARRANCA, ENTRE AVENIDA INSURGENTES SUR Y CALLE LA BARRANCA	-99.18754127	19.30915062
3817	DIF210402031470	Ciudad de México	Coyoacán	Coyoacán	CALLE ALUD COLONIA JARDINES DEL PEDREGAL DE SAN ÁNGEL, 04500 COYOACÁN, COYOACÁN CIUDAD DE MÉXICO ENTRE AVENIDA ADOLFO RUIZ CORTINES ANILLO PERIFÉRICO Y CALLE CAMINO A SANTA TERESA, SE LOCALIZA ENTRE AVENIDA ADOLFO RUIZ COR	-99.20311883	19.30702766
3818	DIF210402031471	Ciudad de México	Coyoacán	Coyoacán	CALLE LADERA COLONIA INSURGENTES CUICUILCO, 04530 COYOACÁN, COYOACÁN CIUDAD DE MÉXICO ENTRE CALLE CIMA Y AVENIDA ADOLFO RUIZ CORTINES ANILLO PERIFÉRICO, SE ENCUENBTRA ENTRE CALLE CIMA Y AVENIDA ADOLFO RUIZ CORTINES ANILLO	-99.20194724	19.30555946
3819	DIF210402031472	Ciudad de México	Coyoacán	Coyoacán	CALLE SELVA COLONIA INSURGENTES CUICUILCO, 04310 COYOACÁN, COYOACÁN CIUDAD DE MÉXICO ENTRE AVENIDA AVENIDA DEL IMÁN Y BOULEVARD ADOLFO RUIZ CORTINES ANILLO PERIFÉRICO, ENTRE AVENIDA DEL IMÁN Y BOULEVARD ADOLFO RUIZ CORTINE	-99.18389531	19.30444266
3820	DIF210402031473	Ciudad de México	Coyoacán	Coyoacán	CALLE CERRO DEL OTATE COLONIA PEDREGAL DE SAN FRANCISCO, 04320 COYOACÁN, COYOACÁN CIUDAD DE MÉXICO ENTRE CALLE CERRO DEL AGUA Y CALLE CERRO BLANCO, SE LOCALIZA ENTRE CALLE CERRO DEL AGUA Y CALLE CERRO BLANCO	-99.17099722	19.33757562
3821	DIF210402031475	Ciudad de México	Coyoacán	Coyoacán	CALLE CERRO ALFA COLONIA PEDREGAL DE SAN FRANCISCO, 04320 COYOACÁN, COYOACÁN CIUDAD DE MÉXICO ENTRE CALLE CERRO DEL OTATE Y CALLE MELCHOR OCAMPO, SE LOCALIZA ENTRE CALLE CERRO DEL OTATE Y CALLE MELCHOR OCAMPO	-99.16901775	19.33842094
3822	DIF210402031477	Ciudad de México	Coyoacán	Coyoacán	CALLE SEGUNDA PROLONGACIÓN MELCHOR OCAMPO COLONIA PEDREGAL DE SAN FRANCISCO, 04320 COYOACÁN, COYOACÁN CIUDAD DE MÉXICO ENTRE CALLE MELCHOR OCAMPO Y CALLE CERRO VERDE, SE ENCUENTRA ENTRE CALLE MELCHOR OCAMPO Y CALLE CERRO V	-99.16333969	19.33832982
3823	DIF210402031480	Ciudad de México	Coyoacán	Coyoacán	CALLE MELCHOR OCAMPO COLONIA PEDREGAL DE SAN FRANCISCO, 04320 COYOACÁN, COYOACÁN CIUDAD DE MÉXICO ENTRE CALLE CERRO DEL HORNO Y CALLE CERRO BLANCO, SE LOCALIZA ENTRE CALLE CERRO DEL HORNO Y CALLE CERRO BLANCO	-99.16561135	19.33848168
3824	DIF210402031481	Ciudad de México	Coyoacán	Coyoacán	CALLE CERRO ENCANTADO COLONIA PEDREGAL DE SAN FRANCISCO, 04320 COYOACÁN, COYOACÁN CIUDAD DE MÉXICO ENTRE CALLE CERRO DEL ABANICO Y CALLE MELCHOR OCAMPO, SE ENCUENTRA ENTRE CALLE CERRO DEL ABANICO Y CALLE MELCHOR OCAMPO	-99.16757487	19.33965602
3825	DIF210402031482	Ciudad de México	Coyoacán	Coyoacán	CALLE CERRO ESMERIL COLONIA PEDREGAL DE SAN FRANCISCO, 04320 COYOACÁN, COYOACÁN CIUDAD DE MÉXICO ENTRE CALLE MELCHOR OCAMPO Y CALLE CERRO DEL OTATE, SE LOCALIZA ENTRE CALLE MELCHOR OCAMPO Y CALLE CERRO DEL OTATE	-99.16704901	19.33809698
3826	DIF210402031484	Ciudad de México	Coyoacán	Coyoacán	CALLE CERRO PRIETO COLONIA PEDREGAL DE SAN FRANCISCO, 04320 COYOACÁN, COYOACÁN CIUDAD DE MÉXICO ENTRE CALLE CERRO DEL OTATE Y CALLE MELCHOR OCAMPO, SE ENCUENTRA ENTRE CALLE CERRO DEL OTATE Y CALLE MELCHOR OCAMPO	-99.16509386	19.33819316
3827	DIF210402031485	Ciudad de México	Coyoacán	Coyoacán	CALLE CERRO BLANCO COLONIA PEDREGAL DE SAN FRANCISCO, 04320 COYOACÁN, COYOACÁN CIUDAD DE MÉXICO ENTRE CALLE CERRO ABANICO Y CALLE MELCHOR OCAMPO, SE LOCALIZA ENTRE CALLE CERRO ABANICO Y CALLE MELCHOR OCAMPO	-99.16825329	19.33997997
3828	DIF210402031486	Ciudad de México	Coyoacán	Coyoacán	CALLE CERRO SAN PEDRO COLONIA PEDREGAL DE SAN FRANCISCO, 04320 COYOACÁN, COYOACÁN CIUDAD DE MÉXICO ENTRE CALLE CERRO DE LA ESCONDIDA Y CALLE MELCHOR OCAMPO, SE ENCUENTRA ENTRE CALLE CERRO DE LA ESCONDIDA Y CALLE MELCHOR OC	-99.16420873	19.3386639
3829	DIF210402031488	Ciudad de México	Coyoacán	Coyoacán	CALLE CERRO DEL ABANICO COLONIA PEDREGAL DE SAN FRANCISCO, 04320 COYOACÁN, COYOACÁN CIUDAD DE MÉXICO ENTRE CALLE CERRO DE LA ESCONDIDA Y CALLE CERRO SAN PEDRO, SE ENCUENTRA ENTRE CALLE CERRO DE LA ESCONDIDA Y CALLE CERRO S	-99.16530036	19.34079996

#	FOLIO	ESTADO	MUNICIPIO	LOCALIDAD	DIRECCION	LONGITUD	LATITUD
3830	DIF210402031489	Ciudad de México	Coyoacán	Coyoacán	CALLE CERRO DEL HORNO COLONIA PEDREGAL DE SAN FRANCISCO, 04320 COYOACÁN, COYOACÁN CIUDAD DE MÉXICO ENTRE CALLE MELCHOR OCAMPO Y CALLE CERRO DE LA ESCONDIDA, SE LOCALIZA ENTRE CALLE MELCHOR OCAMPO Y CALLE CERRO DE LA	-99.16251905	19.33918756
3831	DIF210402031491	Ciudad de México	Coyoacán	Coyoacán	CALLE MOCTEZUMA COLONIA PEDREGAL DE SAN FRANCISCO, 04320 COYOACÁN, COYOACÁN CIUDAD DE MÉXICO ENTRE CALLE OMEGA Y CERRADA MOCTEZUMA, ENTRE CALLE OMEGA Y CERRADA DE MOCTEZUMA	-99.16812522	19.34286571
3832	DIF210402032262	Ciudad de México	Iztapalapa	Iztapalapa	CALLE RÍO MISISIPI RÍO CHURUBUSCO Y JESUS GARIBAY COLONIA PUENTE BLANCO, 09770 IZTAPALAPA, IZTAPALAPA CIUDAD DE MÉXICO ENTRE CALLE VENUSTIANO CARRANZA Y CALLE JESUS GARIBAY, CALLE RÍO MISISIPI RÍO CHURUBUSCO Y JESUS GARIBAY	-99.0620964	19.32727819
3833	DIF210402032272	Ciudad de México	Iztapalapa	Iztapalapa	AVENIDA SAN LORENZO, CDA AZUCENA, JOSÉ MARÍA ANZORENA COLONIA LOS ÁNGELES, 09830 IZTAPALAPA, IZTAPALAPA CIUDAD DE MÉXICO ENTRE AVENIDA SAN LORENZO Y EJE VIAL 8 SUR CALZ. ERMITA IZTAPALAPA, AVENIDA SAN LORENZO CDA AZUCENA J	-99.07515621	19.34771299
3834	DIF210402032276	Ciudad de México	Iztapalapa	Iztapalapa	CERRADA NAUTLA Y AL INTERIOR DE UNIDAD HABITACIONAL COLONIA EL RODEO, 09860 IZTAPALAPA, IZTAPALAPA CIUDAD DE MÉXICO ENTRE CALLE NAUTLA Y CALLE BELLAVISTA, CERRADA NAUTLA Y AL INTERIOR DE UNIDAD HABITACIONAL ENTRE CALLE NAUT	-99.07468053	19.33231188
3835	DIF210402034209	Ciudad de México	Iztapalapa	Iztapalapa	CALLE 6 COLONIA GRANJAS DE SAN ANTONIO, 09070 IZTAPALAPA, IZTAPALAPA CIUDAD DE MÉXICO ENTRE EJE VIAL 3 ORIENTE AV. 5 Y CALLE 3 ER ANILLO DE CIRCUNVALACIÓN, CALLE 6 ENTRE EJE VIAL 3 ORIENTE AV. 5 Y CALLE 3 ER ANILLO DE CIRCUN	-99.10762818	19.3640646
3836	DIF210402034211	Ciudad de México	Iztapalapa	Iztapalapa	AVENIDA SAMUEL GOMPERS MELCHOR OCAMPO MANUEL ACUÑA IGNACIO L. VALLARTA PROFESOR MAXIMILIANO MARILES COLONIA JACARANDAS, 09280 IZTAPALAPA, IZTAPALAPA CIUDAD DE MÉXICO ENTRE CALLE REVOLUCIÓN SOCIAL Y CALLE MELCHOR OCAMPO, EJE VI	-99.05307513	19.34541601
3837	DIF210402034215	Ciudad de México	Iztapalapa	Iztapalapa	AVENIDA JOSÉ VERÁSTEGUI PRIMAVERA, EJIDO, LEONA VICARIO, AV MORELOS, LÁZARO CÁRDENAS AMPLIACION SANTA MARÍA AZTAHUACÁN, 09570 IZTAPALAPA, IZTAPALAPA CIUDAD DE MÉXICO ENTRE AVENIDA SANTA CRUZ MEYEHUALCO Y EJE VIAL 8 SUR CALZ. E	-99.02968166	19.34830118
3838	DIF210402034223	Ciudad de México	Iztapalapa	Iztapalapa	CALLE PRIMAVERA ALCANFOR, NARANJO, 1RA CDA NARANJO, YAUTEPEC, DE LOS CEDROS, EJE 8 SUR CALZ ERMITA IZTAPALAPA, C/JON PALMA, LAS PALMAS, NICOLÁS BRAVO, AV MORELOS, HÉCTOR VICTORIA, GALEANA PUEBLO SANTA MARÍA AZTAHUACÁN, 09500 IZTAP	-99.02321067	19.34803773
3839	DIF210402034231	Ciudad de México	Iztapalapa	Iztapalapa	CALLE LIC. J. CRUZ RODRIGUEZ LIC. LUIS CABRERA VITO ALESSIO ROBLES LIC. ISIDRO FABELA COLONIA JACARANDAS, 09280 IZTAPALAPA, IZTAPALAPA CIUDAD DE MÉXICO ENTRE CALLE SAMUEL GOMPERS Y AVENIDA GENARO ESTRADA, EJE VIAL EJE 8 SUR CA	-99.05040766	19.34661894
3840	DIF210402021438	Ciudad de México	Iztapalapa	Iztapalapa	CALLEJON MANUEL GAMIO COLONIA SINATEL, 09470 IZTAPALAPA, IZTAPALAPA CIUDAD DE MÉXICO ENTRE AVENIDA ANDRÉS MOLINA ENRIQUEZ Y CALLE SUR 75 A, CALLEJON MANUEL GAMIO ENTRE AVENIDA ANDRÉS MOLINA ENRIQUEZ Y CALLE SUR 75 A COLONIA	-99.13132244	19.36085404
3841	DIF210402021440	Ciudad de México	Iztapalapa	Iztapalapa	AVENIDA DE LAS MINAS COLONIA LOMAS DE LA ESTANCIA, 09640 IZTAPALAPA, IZTAPALAPA CIUDAD DE MÉXICO ENTRE CALLE TRIGO Y CALLE TENORIOS, AVENIDA DE LAS MINAS ENTRE CALLE TRIGO Y CALLE TENORIOSCOLONIA LOMAS DE LA ESTANCIA CP. 09	-99.0182015	19.32941609
3842	DIF210402021441	Ciudad de México	Iztapalapa	Iztapalapa	CALLE RIO PANUCO COLONIA PRESIDENTES DE MÉXICO, 09740 IZTAPALAPA, IZTAPALAPA CIUDAD DE MÉXICO ENTRE AVENIDA SANTA CRUZ Y CALLE RIO USUMACINTA, CALLE ANILLO DE PEROFERICO CALLE RIO PANUCO ENTRE AVENIDA SANTA CRUZ Y CALLE RIO U	-99.06479236	19.33064206
3843	DIF210402021442	Ciudad de México	Iztapalapa	Iztapalapa	CALLE MANUEL GAMIO COLONIA JUSTO SIERRA, 09460 IZTAPALAPA, IZTAPALAPA CIUDAD DE MÉXICO ENTRE CALLE SUR 75 A Y CALLE SUR 71 A, CALLE MANUEL GAMIO ENTRE CALLE SUR 75 A Y CALLE SUR 71 A COLONIA JUSTO SIERRA CP. 09460 IZTAPALAP	-99.13365096	19.36109168
3844	DIF210402021443	Ciudad de México	Iztapalapa	Iztapalapa	CALLE GENERAL A. LEÓN LOYOLA COLONIA UNIDAD EJÉRCITO CONSTITUCIONALISTA, 09220 IZTAPALAPA, IZTAPALAPA CIUDAD DE MÉXICO ENTRE AVENIDA UNIVERSIDAD Y AVENIDA TELECOMUNICACIONES, CALLE SUPER MANZANA 1 CALLE GENERAL A. LEÓN LOYOLA	-99.05065083	19.38485586
3845	DIF210402021444	Ciudad de México	Iztapalapa	Iztapalapa	CALLE SANTA MARIA DE JESUS COLONIA CITLALLI, 09660 IZTAPALAPA, IZTAPALAPA CIUDAD DE MÉXICO ENTRE CALLE PALMITAS Y CALLE SANTA MARIA DE GUADALUPE, CALLE SANTA MARIA DE JESUS ENTRE CALLE PALMITAS Y CALLE SANTA MARIA DE GUADAL	-99.02462282	19.33550912
3846	DIF210402021448	Ciudad de México	Iztapalapa	Iztapalapa	CALLE CUEMANCO ATONCO TEASCAL TECORRALES CALLEJON DEL 57 BARRIO SAN PEDRO, 09000 IZTAPALAPA, IZTAPALAPA CIUDAD DE MÉXICO ENTRE CALLE ALLENDE Y EJE VIAL 6 SUR TRABAJADORAS SOCIALES, EJE VIAL 5 ORIENTE JAVIER ROJO GOMEZ CALLE C	-99.08616479	19.36538021
3847	DIF210402021449	Ciudad de México	Iztapalapa	Iztapalapa	CALLE MINA BARRIO SAN MIGUEL, 09360 IZTAPALAPA, IZTAPALAPA CIUDAD DE MÉXICO ENTRE CALLE GAVILAN Y CALLE TORRES QUINTERO, CALLE GENERAL RAUL HERRERA CALLE MINA ENTRE CALLE GAVILAN Y CALLE TORRES QUINTERO CALLE GENERAL RAUL HER	-99.08035366	19.36105734

#	FOLIO	ESTADO	MUNICIPIO	LOCALIDAD	DIRECCION	LONGITUD	LATITUD
3848	DIF210402021450	Ciudad de México	Iztapalapa	Iztapalapa	AVENIDA UNIDAD MODELO COLONIA UNIDAD MODELO, 09089 IZTAPALAPA, IZTAPALAPA CIUDAD DE MÉXICO ENTRE AVENIDA RÍO CHURUBUSCO Y RETORNO 201, AVENIDA UNIDAD MODELO ENTRE AVENIDA RÍO CHURUBUSCO Y RETORNO 201COLONIA UNIDAD MODELO CP	-99.12575467	19.36250873
3849	DIF210402021451	Ciudad de México	Iztapalapa	Iztapalapa	CALLE LEONARDO DAVINCI TURITZIO Y MANUEL ACUÑA COLONIA PALMITAS, 09670 IZTAPALAPA, IZTAPALAPA CIUDAD DE MÉXICO ENTRE CALLE ADOLFO LÓPEZ MATEOS Y CERRADA TURITZIO, CALLE LEONARDO DAVINCI TURITZIO Y MANUEL ACUÑA ENTRE CALLE A	-99.02502104	19.33555408
3850	DIF210402021454	Ciudad de México	Iztapalapa	Iztapalapa	CALLE MINA L. HIDALGO MONROY BARRIO SAN MIGUEL, 09360 IZTAPALAPA, IZTAPALAPA CIUDAD DE MÉXICO ENTRE CALLEJON 5TO CALLEJON MOCTEZUMA Y CALLE TORRES QUINTERO, EJE VIAL 5 ORIENTE JAVIER ROJO GOMEZ CALLE MINA L. HIDALGO MONROY E	-99.08225216	19.35772699
3851	DIF210402021455	Ciudad de México	Iztapalapa	Iztapalapa	AVENIDA ANILLO PERIFERICO COLONIA CHINAMPAC DE JUÁREZ, 09208 IZTAPALAPA, IZTAPALAPA CIUDAD DE MÉXICO ENTRE EJE VIAL 5 SUR LEYES DE REFORMA Y CALLE 25 DE SEPTIEMBRE DE 1873, CALLE BATALLA DE CALPULPAN AVENIDA ANILLO PERIFERICO	-99.06030353	19.37900158
3852	DIF210402021457	Ciudad de México	Iztapalapa	Iztapalapa	CALLE SANTA MARIA DE JESUS CDA TURITZIO IGNACIO MIGUEL ALTAMIRANO COLONIA PALMITAS, 09670 IZTAPALAPA, IZTAPALAPA CIUDAD DE MÉXICO ENTRE CALLE DEL BRONCE Y CALLE IGNACIO MIGUEL ALTAMIRANO, CALLE SANTA MARIA DE JESUS CDA TURI	-99.02339714	19.33467768
3853	DIF210402021459	Ciudad de México	Iztapalapa	Iztapalapa	CALLE TECNICOS Y MANUALES COLONIA CARLOS JONGUITUD BARRIOS, 09897 IZTAPALAPA, IZTAPALAPA CIUDAD DE MÉXICO ENTRE CALLE TECNICOS Y MANUALES Y AVENIDA CANAL DE CHALCO, CALLE TECNICOS Y MANUALES ENTRE CALLE TECNICOS Y MANU	-99.09000174	19.31199443
3854	DIF210402021460	Ciudad de México	Iztapalapa	Iztapalapa	PROLONGACION EMILIANO ZAPATA COLONIA UNIDAD MODELO, 09089 IZTAPALAPA, IZTAPALAPA CIUDAD DE MÉXICO ENTRE CALZADA DE LA VIGA Y RETORNO 2DO EMILIANO ZAPATA, PROLONGACION EMILIANO ZAPATA ENTRE CALZADA DE LA VIGA Y RETORNO 2DO E	-99.12308153	19.36193714
3855	DIF210402024689	Ciudad de México	Iztapalapa	Iztapalapa	CALLE MONZON ORIO, VIGO, VIELA COLONIA CERRO DE LA ESTRELLA, 09860 IZTAPALAPA, IZTAPALAPA CIUDAD DE MÉXICO ENTRE AVENIDA TLÁHUAC Y CALLE LEBRIJA, CALLE MONZON ORIO VIGO VIELA ENTRE AVENIDA TLÁHUAC Y CALLE LEBRIJACOLONIA CE	-99.07820464	19.3208959
3856	DIF210402024692	Ciudad de México	Iztapalapa	Iztapalapa	AVENIDA CANAL DE CHALCO COLONIA EL VERGEL, 09880 IZTAPALAPA, IZTAPALAPA CIUDAD DE MÉXICO ENTRE AVENIDA TÉCNICOS Y MANUALES Y PERIFERICO ANILLO PERIFERICO CANAL DE GARAY, AVENIDA CANAL DE CHALCO ENTRE AVENIDA TÉCNICOS Y MANU	-99.08941442	19.30713939
3857	DIF210402024698	Ciudad de México	Iztapalapa	Iztapalapa	CALLE PRIV AZTECAS AZTECAS SAN ANTONIO CJON PALACIO 1ER CJON DE LA PAZ DE LA PAZ ALLENDE PRIMER DE LA PAZ 2DO CJON DE LA PAZ 3ER CJON DE LA PAZ GRAL ANAYA 2DO CJON TICOMAN 8VO CJON PACHICALCO BARRIO SAN IGNACIO, 09000 IZTAPALAPA,	-99.094786	19.36385073
3858	DIF210402024699	Ciudad de México	Iztapalapa	Iztapalapa	AVENIDA CANAL DE CHALCO COLONIA LOMAS ESTRELLA, 09890 IZTAPALAPA, IZTAPALAPA CIUDAD DE MÉXICO ENTRE CALLE SIRACUSA Y AVENIDA TÉCNICOS Y MANUALES, AVENIDA CANAL DE CHALCO ENTRE CALLE SIRACUSA Y AVENIDA TÉCNICOS Y MANUALES	-99.09278097	19.31126512
3859	DIF210402024701	Ciudad de México	Iztapalapa	Iztapalapa	CALLE BILBAO Y UNIDAD SAN NICOLAS TOLENTINO COLONIA SAN JUAN XALPA, 09850 IZTAPALAPA, IZTAPALAPA CIUDAD DE MÉXICO ENTRE PRIVADA HIDALGO Y CALLE TORDENSILLAS, CALLE BILBAO Y UNIDAD SAN NICOLAS TOLENTINO ENTRE PRIVADA HIDALGO	-99.08884229	19.33044255
3860	DIF210402024703	Ciudad de México	Iztapalapa	Iztapalapa	CALLE CANTERA ROBLE PIRULES FUNDICION, CIRCONIO, ALOE, PROLONGACION JAVIER MINA COLONIA EL MANTO, 09830 IZTAPALAPA, IZTAPALAPA CIUDAD DE MÉXICO ENTRE CALLE CAMINO REAL A SAN LORENZO Y CALLE BARRANCA, CALLE CANTERA ROBLE PI	-99.08255583	19.35034925
3861	DIF210402024704	Ciudad de México	Iztapalapa	Iztapalapa	CALLE CAMELIA PRIV GERMANIA CADMIO CHOCOLIN AV PANTEÓN, MAFAFA COLONIA PARAJE SAN JUAN CERRO, 09858 IZTAPALAPA, IZTAPALAPA CIUDAD DE MÉXICO ENTRE AVENIDA SAN LORENZO Y CALLEJON INFONAVIT EL MANTO, CALLE CAMELIA PRIV GERMAN	-99.08283566	19.34635329
3862	DIF210402024706	Ciudad de México	Iztapalapa	Iztapalapa	CALLE HIDALGO COLONIA SAN NICOLÁS TOLENTINO, 09850 IZTAPALAPA, IZTAPALAPA CIUDAD DE MÉXICO ENTRE CALLE DE LOS OLIVOS Y CALLE BILBAO, CALLE HIDALGO ENTRE CALLE DE LOS OLIVOS Y CALLE BILBAOCOLONIA SAN NICOLÁS TOLENTINO CP. 09	-99.08580521	19.32941273
3863	DIF210402026643	Ciudad de México	Iztapalapa	Iztapalapa	CALLE NORMA AIDA, ROSAS DE PRIMAVERA, 1RA CDA DE PRIMAVERA Y TLAHUHUILA COLONIA SANTIAGO ACAHUALTEPEC 2A. AMPLIACIÓN, 09609 IZTAPALAPA, IZTAPALAPA CIUDAD DE MÉXICO ENTRE CALLE GUANABANA Y AVENIDA PRIMAVERA, CALLE ESTHER ZUNO	-99.01407074	19.34714513
3864	DIF210402026658	Ciudad de México	Iztapalapa	Iztapalapa	CALLE CARRIL DE LA ERA FRANCISCO VILLA, SANTA CRUZ, ROSA MORADA, ROSA ROJA, GUILLERMO PRIETO Y MORELOS COLONIA SANTIAGO ACAHUALTEPEC 1RA. AMPLIACIÓN, 09608 IZTAPALAPA, IZTAPALAPA CIUDAD DE MÉXICO ENTRE AVENIDA HIDALGO Y EJE VI	-99.00867203	19.35272222
3865	DIF210402027016	Ciudad de México	Iztapalapa	Iztapalapa	CALLE REFORMA EJECUTIVA PRIMERA REFORMA VIAL, REFORMA ESTATAL Y REFORMA CIVIL COLONIA SANTA MARÍA AZTAHUACÁN AMPLIACIÓN, 09500 IZTAPALAPA, IZTAPALAPA CIUDAD DE MÉXICO ENTRE CALLE REFORMA ELECTORAL Y CALLE REFORMA MUNICIPAL, AV	-99.0261864	19.34280737

#	FOLIO	ESTADO	MUNICIPIO	LOCALIDAD	DIRECCION	LONGITUD	LATITUD
3866	DIF210402027017	Ciudad de México	Iztapalapa	Iztapalapa	CALLE CORONA DEL ROSAL CORREGIDORA, VALLE DE BRAVO, FRANCISCO VILLA, MADERO, VENUSTIANO CARRANZA, SAN IGNACIO, JOSÉ MARÍA MORELOS, EJE 6 SUR LAS TORRES. COLONIA LOMAS DE ZARAGOZA, 09620 IZTAPALAPA, IZTAPALAPA CIUDAD DE MÉXICO	-98.99851522	19.35188373
3867	DIF210402027018	Ciudad de México	Iztapalapa	Iztapalapa	CALLE CALDERON DE LA BARCA ROSAS, ALCATRAZ GLADIOLA Y VALENTIN GOMEZ FARIAS COLONIA TENORIOS, 09680 IZTAPALAPA, IZTAPALAPA CIUDAD DE MÉXICO ENTRE CALLE VIOLETA Y CALLE SANTA MARIA GUADALUPE, AVENIDA DE LAS MINAS CALLE CALDER	-99.02125517	19.33416433
3868	DIF210402027021	Ciudad de México	Iztapalapa	Iztapalapa	CALLE SAN FRANCISCO EJIDO VERACRUZ HIDALGO TLAXCALA AUTOPISTA MEXICO PUEBLA PRIMAVERA CDA NUEVO MEXICO LUIS DONALDO COLOSIO BUGAMBILIA AZUCENA AV APOLOCALCO XONTALPA, QUINTANAR, MICHOACAN, COLIMA, GUERRERO COLONIA CAMPESTRE POTRER	-98.96923077	19.32820598
3869	DIF210402027023	Ciudad de México	Iztapalapa	Iztapalapa	CALLE MAÍZ ENCINOS JACARANDAS GORRIÓN CAMINO REAL, PROLONGACIÓN CONSUELO, FRESNO Y CALABAZAS COLONIA TENORIOS, 09680 IZTAPALAPA, IZTAPALAPA CIUDAD DE MÉXICO ENTRE CALLE BETABEL Y CALLE PIRULES, CALLE CAMINO A LAS MINAS CALLE	-99.022257	19.32831404
3870	DIF210402027031	Ciudad de México	Iztapalapa	Iztapalapa	CALLE EMILIANO ZAPATA EL GRAN CHAPARRAL, AGUSTÍN MELGAR, FELIPE ÁNGELES, LÁZARO CÁRDENAS, TEPETONGO, 16 DE SEPTIEMBRE, NIÑOS HÉROES, PIPILAS, POPOCATÉPETL COLONIA LOMAS DE ZARAGOZA, 09620 IZTAPALAPA, IZTAPALAPA CIUDAD DE MÉXICO	-98.99671921	19.35559288
3871	DIF210402027717	Ciudad de México	Coyoacán	Coyoacán	AVENIDA ESCUINAPA COLONIA PEDREGAL DE SANTO DOMINGO, 04369 COYOACÁN, COYOACÁN CIUDAD DE MÉXICO ENTRE CALLE NESMEL Y AVENIDA PAPALOTL, SE LOCALIZA ENTRE CALLE NESMEL Y AVENIDA PAPALOTL	-99.16614	19.33080652
3872	DIF210402027722	Ciudad de México	Coyoacán	Coyoacán	CALLE CUAMIAGUA COLONIA PEDREGAL DE SANTO DOMINGO, 04369 COYOACÁN, COYOACÁN CIUDAD DE MÉXICO ENTRE CALLE COYAMEL Y AVENIDA ESCUINAPA, ENTRE CALLE COYAMEL Y AV ESCUINAPA	-99.17184	19.33411
3873	DIF210402027727	Ciudad de México	Coyoacán	Coyoacán	CALLE MOMOLUCO COLONIA PEDREGAL DE SANTO DOMINGO, 04369 COYOACÁN, COYOACÁN CIUDAD DE MÉXICO ENTRE AVENIDA ESCUINAPA Y CALLE COYAMEL, SE LOCALIZA ENTRE AVENIDA ESCUINAPA Y CALLE COYAMEL	-99.17284073	19.3343876
3874	DIF210402029333	Ciudad de México	Coyoacán	Coyoacán	CALLE CERRO DEL MERCADO COLONIA CAMPESTRE CHURUBUSCO, 04200 COYOACÁN, COYOACÁN CIUDAD DE MÉXICO ENTRE CALLE CERRO LA CARBONERA Y CERRADA 2DA DEL MERCADO, SE LOCALIZA ENTRE CALLE CERRO LA CARBONERA Y 2DA CERRADA DEL MERCADO	-99.12990454	19.34473382
3875	DIF210402029334	Ciudad de México	Coyoacán	Coyoacán	CALLE CERRO BOLUDO COLONIA CAMPESTRE CHURUBUSCO, 04200 COYOACÁN, COYOACÁN CIUDAD DE MÉXICO ENTRE CALLE CERRO GORDO Y CALLE CERRO DE 3 MARIAS, ENTRE CALLES CERRO GORDO Y CERRO DE 3 MARIAS	-99.13146057	19.34367334
3876	DIF210402029338	Ciudad de México	Coyoacán	Coyoacán	CALLE CERRO CAPILLA DE SAN MIGUEL COLONIA CAMPESTRE CHURUBUSCO, 04200 COYOACÁN, COYOACÁN CIUDAD DE MÉXICO ENTRE CALLE CERRO DE LOS REMEDIOS Y CALLE CERRO GORDO, SE LOCALIZA ENTRE CALLE CERRO DE LOS REMEDIOS Y CALLE CERRO G	-99.13215536	19.35378084
3877	DIF210402029340	Ciudad de México	Coyoacán	Coyoacán	CALLE CERRO MACUILTEPEC COLONIA CAMPESTRE CHURUBUSCO, 04200 COYOACÁN, COYOACÁN CIUDAD DE MÉXICO ENTRE CALZADA TAXQUEÑA Y CALLE CERRO DE LORETO, SE LOCALIZA ENTRE CALZADA TAXQUEÑA CALLE CERRO DE LORETO	-99.13486757	19.34635021
3878	DIF210402029344	Ciudad de México	Coyoacán	Coyoacán	CALLE IGNACIO ALLENDE COLONIA DEL CARMEN, 04100 COYOACÁN, COYOACÁN CIUDAD DE MÉXICO ENTRE CALLE XICOTÉNCATL Y AVENIDA MALITZIN, SE LOCALIZA ENTRE CALLE XICOTÉNCATL Y AVENIDA MALITZIN	-99.16205409	19.35275904
3879	DIF210402029345	Ciudad de México	Coyoacán	Coyoacán	CALLE CERRO DE LA SILLA COLONIA CAMPESTRE CHURUBUSCO, 04200 COYOACÁN, COYOACÁN CIUDAD DE MÉXICO ENTRE CALLE CERRO MACUILTEPEC Y CALLE CERRO SAN ANDRÉS, ENTRE CALLES CERRO MACUILTEPEC Y CERRO SAN ANDRÉS	-99.13402398	19.34454916
3880	DIF210402029349	Ciudad de México	Coyoacán	Coyoacán	CALLE MELCHOR OCAMPO COLONIA DEL CARMEN, 04100 COYOACÁN, COYOACÁN CIUDAD DE MÉXICO ENTRE CALLE BENITO JUAREZ Y CALLE BELISARIO DOMINGUEZ, ENTRE CALLES BENITO JUAREZ Y BELISARIO DOMINGUEZ	-99.16911721	19.3524863
3881	DIF210402029353	Ciudad de México	Coyoacán	Coyoacán	CALLE G. PÉREZ VALENZUELA COLONIA DEL CARMEN, 04100 COYOACÁN, COYOACÁN CIUDAD DE MÉXICO ENTRE CALLE SALVADOR NOVO Y CALLE MELCHOR OCAMPO, SE LOCALIZA ENTRE CALLE SALVADOR NOVO Y MELCHOR OCAMPO	-99.17460038	19.35112127
3882	DIF210402029354	Ciudad de México	Coyoacán	Coyoacán	CALLE CORINA COLONIA DEL CARMEN, 04100 COYOACÁN, COYOACÁN CIUDAD DE MÉXICO ENTRE CALLE BERLÍN Y CALLE MALINTZIN, SE LOCALIZA ENTRE CALLE BERLÍN Y CALLE MALINTZIN	-99.15569757	19.35552093
3883	DIF210402031492	Ciudad de México	Coyoacán	Coyoacán	CALLE CERRO DE LA ESCONDIDA COLONIA PEDREGAL DE SAN FRANCISCO, 04320 COYOACÁN, COYOACÁN CIUDAD DE MÉXICO ENTRE CALLE CERRO DE LA ABANICO Y CALLE CERRO DE SAN PEDRO, SE ENCUENTRA ENTRE CALLE CERRO DE LA ABANICO Y CALLE CERR	-99.1645282	19.34006324
3884	DIF210402031493	Ciudad de México	Coyoacán	Coyoacán	CALLE MIRADOR COLONIA EL MIRADOR, 04950 COYOACÁN, COYOACÁN CIUDAD DE MÉXICO ENTRE CALZADA DEL HUESO Y AVENIDA VISTA HERMOSA, SE LOCALIZA ENTRE CALZADA DEL HUESO Y AVENIDA VISTA HERMOSA	-99.10856877	19.30314248
3885	DIF210402031495	Ciudad de México	Coyoacán	Coyoacán	CALLE RANCHO 1 VISTA HERMOSA COLONIA EL MIRADOR, 04950 COYOACÁN, COYOACÁN CIUDAD DE MÉXICO ENTRE CALLE ANÁHUAC Y CALLE RANCHO VISTA HERMOSA, SE ENCUENTRA ENTRE CALLE ANÁHUAC Y CALLE RANCHO VISTA HERMOSA	-99.10988729	19.30588982
3886	DIF210402031497	Ciudad de México	Coyoacán	Coyoacán	CALLE ANAHUAC COLONIA EL MIRADOR, 04950 COYOACÁN, COYOACÁN CIUDAD DE MÉXICO ENTRE CALZADA DEL HUESO Y CALLE RANCHO VISTA HERMOSA, ENTRE CALZADA DEL HUESO Y RANCHO VISTA HERMOSA	-99.10957633	19.3010354
3887	DIF210402031499	Ciudad de México	Coyoacán	Coyoacán	CALLE TEPETLAPA COLONIA HUAYAMILPAS, 04390 COYOACÁN, COYOACÁN CIUDAD DE MÉXICO ENTRE CALLE REY NEZAHUALCÓYOTL Y CALLE TONACATECUATL, SE LOCALIZA ENTRE CALLE REY NEZAHUALCÓYOTL Y CALLE TONACATECUATL	-99.14866567	19.32249583
3888	DIF210402031501	Ciudad de México	Coyoacán	Coyoacán	CALLE NAYARITAS COLONIA HUAYAMILPAS, 04390 COYOACÁN, COYOACÁN CIUDAD DE MÉXICO ENTRE CALLE CHONTALES Y CALLE OTOMIES, SE ENCUENTRA EN CALLE CHONTALES Y CALLE OTOMIES	-99.15327449	19.32216128

#	FOLIO	ESTADO	MUNICIPIO	LOCALIDAD	DIRECCION	LONGITUD	LATITUD
3889	DIF210402031503	Ciudad de México	Coyoacán	Coyoacán	CERRADA PRIMERA CERRADA NEZAHUALCÓYOTL COLONIA HUAYAMILPAS, 04390 COYOACÁN, COYOACÁN CIUDAD DE MÉXICO ENTRE CALLE CHONTALES Y CALLE REY NEZAHUALCÓYOTL, ENTRE CALLES CHONTALES Y REY NEZAHUALCÓYOTL	-99.15227689	19.32263398
3890	DIF210402031505	Ciudad de México	Coyoacán	Coyoacán	CALLE REY NEZAHUALCÓYOTL COLONIA HUAYAMILPAS, 04390 COYOACÁN, COYOACÁN CIUDAD DE MÉXICO ENTRE CALLE NAYARITAS Y CALLE NAHUATACAS, SE ENCUENTRA ENTRE CALLE NAYARITAS Y CALLE NAHUATACAS	-99.15293654	19.32352808
3891	DIF210402031506	Ciudad de México	Coyoacán	Coyoacán	CALLEJON 5TO HUAYAMILPAS COLONIA HUAYAMILPAS, 04390 COYOACÁN, COYOACÁN CIUDAD DE MÉXICO ENTRE CALLE NICOLÁS PIZARRO Y CALLE TEPETLAPA, SE LOCALIZA ENTRE CALLE NICOLÁS PIZARRO Y CALLE TEPETLAPA	-99.1480617	19.32514814
3892	DIF210402031507	Ciudad de México	Coyoacán	Coyoacán	CALLE TARASCOS COLONIA HUAYAMILPAS, 04390 COYOACÁN, COYOACÁN CIUDAD DE MÉXICO ENTRE CALLE HUITZILOPÓCHTLI Y CALLE OTOMIES, SE ENCUENTRA ENTRE CALLE HUITZILOPÓCHTLI Y CALLE OTOMIES	-99.15273269	19.32102227
3893	DIF210402031511	Ciudad de México	Coyoacán	Coyoacán	CALLE HUAYAMILPAS COLONIA HUAYAMILPAS, 04390 COYOACÁN, COYOACÁN CIUDAD DE MÉXICO ENTRE CALLE SANTA CRUZ Y CALLEJON 5TO. HUAYAMILPAS, SE LOCALIZA ENTRE CALLE SANTA CRUZ Y 5TO. CALLEJÓN HUAYAMILPAS	-99.14872718	19.32724383
3894	DIF210402031515	Ciudad de México	Coyoacán	Coyoacán	CALLE CORAS COLONIA HUAYAMILPAS, 04390 COYOACÁN, COYOACÁN CIUDAD DE MÉXICO ENTRE CALLE REY MOCTEZUMA Y CALLE REY NEZAHUALCÓYOTL, ENTRE CALLES REY MOCTEZUMA Y REY NEZAHUALCÓYOTL	-99.1526068	19.32450111
3895	DIF210402031517	Ciudad de México	Coyoacán	Coyoacán	CALLE CHONTALES COLONIA HUAYAMILPAS, 04390 COYOACÁN, COYOACÁN CIUDAD DE MÉXICO ENTRE CALLE TARASCOS Y CALLE NAYARITAS, SE ENCUENTRA ENTRE CALLE TARASCOS Y CALLE NAYARITAS	-99.15208359	19.3221309
3896	DIF210402031518	Ciudad de México	Coyoacán	Coyoacán	CALLE HUITZILOPÓCHTLI COLONIA HUAYAMILPAS, 04390 COYOACÁN, COYOACÁN CIUDAD DE MÉXICO ENTRE CALLE NAYARITAS Y CALLE TARASCOS, SE LOCALIZA ENTRE CALLE NAYARITAS Y CALLE TARASCOS	-99.1528693	19.3217158
3897	DIF210402032281	Ciudad de México	Iztapalapa	Iztapalapa	CALLE DENTRO DE UNIDAD HABITACIONAL COLONIA EL RODEO, 09860 IZTAPALAPA, IZTAPALAPA CIUDAD DE MÉXICO ENTRE CALLE NAUTLA Y CALLE BELLAVISTA, CALLE DENTRO DE UNIDAD HABITACIONAL ENTRE CALLE NAUTLA Y CALLE BELLAVISTA COLONIA EL	-99.07433514	19.3321121
3898	DIF210402032283	Ciudad de México	Iztapalapa	Iztapalapa	CALLE MANUEL NEGRETE MARCOS JUAN PEDRO MARTÍNEZ, ESPUELA COLONIA LOS ÁNGELES, 09830 IZTAPALAPA, IZTAPALAPA CIUDAD DE MÉXICO ENTRE EJE VIAL 8 SUR CALZ. ERMITA IZTAPALAPA Y CALLE CAMPANULA, CALLE MANUEL NEGRETE MARCOS JUAN PE	-99.07039861	19.34494297
3899	DIF210402032291	Ciudad de México	Iztapalapa	Iztapalapa	CALLE ALAMO PINO FRESNO 3RA Y 4TA CDA FRESNO RÍO ATOYAC 1ER Y 3ER ANDADOR PALMA COLONIA CONSEJO AGRARISTA MEXICANO, 09760 IZTAPALAPA, IZTAPALAPA CIUDAD DE MÉXICO ENTRE AVENIDA JOSE LÓPEZ PORTILLO Y CALLE PALMILLAS, CALLE AL	-99.05750529	19.32122914
3900	DIF210402032295	Ciudad de México	Iztapalapa	Iztapalapa	CALLE ONOFRE VALIENTE JOSÉ I GRANADOS, FRANCISCO VILLA, FELIPE LANDAVERDE, EUGENIO GIRÓN, FELIPE MONTEROS, TRINIDAD GUERRERO, NICOLÁS MARTÍNEZ COLONIA PARAJE SAN JUAN, 09830 IZTAPALAPA, IZTAPALAPA CIUDAD DE MÉXICO ENTRE AVENIDA	-99.07337089	19.3414676
3901	DIF210402032298	Ciudad de México	Iztapalapa	Iztapalapa	CALLE GALLARDÍN, JAZMÍN, NOCHEBUENA, GERANIO, LLUVIA DE ESTRELLAS, HACIENDA DEL GUAJITO COLONIA LOS ÁNGELES APANOAYA, 09710 IZTAPALAPA, IZTAPALAPA CIUDAD DE MÉXICO ENTRE EJE VIAL 8 SUR CALZ. ERMITA IZTAPALAPA Y PERIFERICO ANIL	-99.0611127	19.34125098
3902	DIF210402032299	Ciudad de México	Iztapalapa	Iztapalapa	CALLE DENTRO DE UNIDAD HABITACIONAL COLONIA CONSEJO AGRARISTA MEXICANO, 09760 IZTAPALAPA, IZTAPALAPA CIUDAD DE MÉXICO ENTRE CALLE VILLA FLOR Y CALZADA BENITO JUÁREZ, CALLE DENTRO DE UNIDAD HABITACIONAL ENTRE CALLE VILLA FLO	-99.05242412	19.32753125
3903	DIF210402032303	Ciudad de México	Iztapalapa	Iztapalapa	CALLE JOAQUÍN HERRERA Y AV. JOSE LÓPEZ PORTILLO COLONIA PRESIDENTES DE MÉXICO, 09740 IZTAPALAPA, IZTAPALAPA CIUDAD DE MÉXICO ENTRE CALLE JOAQUÍN HERRERA Y CALLE GENERAL GUSTAVO BUSTAMANTE, CALLE JOAQUÍN HERRERA Y AV. JOSE L	-99.06250016	19.33317516
3904	DIF210402034234	Ciudad de México	Iztapalapa	Iztapalapa	CALLE JOSÉ MARÍA MORELOS Y PAVÓN CERRO DE LA ESTRELLA, 3A CDA ASCENCIO GÓMEZ, CDA ZACATEPEC, FELIPE ÁNGELES, RICARDO FLORES MAGÓN, MORELOS COLONIA PARAJE ZACATEPEC, 09560 IZTAPALAPA, IZTAPALAPA CIUDAD DE MÉXICO ENTRE CALLE MANZ	-99.01867325	19.35645397
3905	DIF210402034239	Ciudad de México	Iztapalapa	Iztapalapa	CALLE VISTA HERMOSA EJE 6 SUR LAS TORRES, 2DA LAS TORRES, 2DA CDA SAN PEDRO PUEBLO SANTA MARÍA AZTAHUACÁN, 09500 IZTAPALAPA, IZTAPALAPA CIUDAD DE MÉXICO ENTRE EJE VIAL 6 SUR LAS TORRES Y CALLE MÉXICO, CALLE VISTA HERMOSA EJ	-99.02069362	19.35416105
3906	DIF210402034244	Ciudad de México	Iztapalapa	Iztapalapa	CALLE CLARA CÓRDOVA MORÁN UH LAS ROSAS, SEBASTIÁN BARRIGUETE, ENCINO RIVERA, HILARIO ESPARZA COLONIA EJÉRCITO DE AGUA PRIETA, 09578 IZTAPALAPA, IZTAPALAPA CIUDAD DE MÉXICO ENTRE EJE VIAL 7 ORIENTE GUELATAO Y CALLE SEBASTIÁN BA	-99.0378834	19.37011364
3907	DIF210402034246	Ciudad de México	Iztapalapa	Iztapalapa	CALLE INGENIERO RAFAEL CURIEL FRANCISCO LABASTIDA ARTURO MENDEZ COLONIA CONSTITUCIÓN DE 1917, 09260 IZTAPALAPA, IZTAPALAPA CIUDAD DE MÉXICO ENTRE CALLE ARTURO MENDEZ Y CALLE INGENIERO RAFAEL CURIEL, CALLE FRANCISCO LABASTIDA	-99.06468066	19.34969961
3908	DIF210402034254	Ciudad de México	Iztapalapa	Iztapalapa	CALLE ÁNGEL FLORES SEBASTIÁN BARRIGUETE ALFREDO MARTÍNEZ GUERRERO, BATALLA DE 5 DE MAYO, JESÚS M ÁVILA, JOSÉ AMARILLAS B, JOSÉ AGUILAR COLONIA EJÉRCITO DE AGUA PRIETA, 09578 IZTAPALAPA, IZTAPALAPA CIUDAD DE MÉXICO ENTRE EJE VI	-99.03678474	19.36713933
3909	DIF210402021462	Ciudad de México	Iztapalapa	Iztapalapa	PROLONGACION EMILIANO ZAPATA ORIENTE 178A, RETORNO 405 COLONIA UNIDAD MODELO, 09089 IZTAPALAPA, IZTAPALAPA CIUDAD DE MÉXICO ENTRE AVENIDA RÍO CHURUBUSCO Y CALZADA DE LA VIGA, PROLONGACION EMILIANO ZAPATA ORIENTE 178A RETORN	-99.12612637	19.36058639

#	FOLIO	ESTADO	MUNICIPIO	LOCALIDAD	DIRECCION	LONGITUD	LATITUD
3910	DIF210402021465	Ciudad de México	Iztapalapa	Iztapalapa	CALLE DE ESTACIÓN MIGRATORIA COLONIA LOMAS ESTRELLA, 09890 IZTAPALAPA, IZTAPALAPA CIUDAD DE MÉXICO ENTRE CALLE TECNICOS Y MANUALES Y CALLE SUPERVISORES DE TECNICOS Y MANUALES, PRIVADA DE AVENIDA 11 CALLE DE ESTACIÓN MIGRATORI	-99.08902525	19.31439556
3911	DIF210402021466	Ciudad de México	Iztapalapa	Iztapalapa	AVENIDA DE LAS MINAS COLONIA TENORIOS, 09680 IZTAPALAPA, IZTAPALAPA CIUDAD DE MÉXICO ENTRE CALLE QUETZALCOATL Y CALLE MAÍZ, AVENIDA DE LAS MINAS ENTRE CALLE QUETZALCOATL Y CALLE MAÍZCOLONIA TENORIOS CP. 09680 IZTAPALAPA, IZ	-99.01834143	19.33020463
3912	DIF210402021469	Ciudad de México	Iztapalapa	Iztapalapa	CALLE ORIENTE 178 A COLONIA CACAMA, 09080 IZTAPALAPA, IZTAPALAPA CIUDAD DE MÉXICO ENTRE CALLE SUR 85A Y AVENIDA RIO CHURUBUSCO, CALLE ORIENTE 178 A ENTRE CALLE SUR 85A Y AVENIDA RIO CHURUBUSCO COLONIA CACAMA CP. 09080 IZTAP	-99.1287065	19.3595615
3913	DIF210402021470	Ciudad de México	Iztapalapa	Iztapalapa	CALLE L. HIDALGO MONROY GUADALUPE GOMEZ BARRIO SAN MIGUEL, 09360 IZTAPALAPA, IZTAPALAPA CIUDAD DE MÉXICO ENTRE CALLE R GARCIA MORENO Y EJE VIAL 8 SUR CALZ. ERMITA IZTAPALAPA, EJE VIAL 5 ORIENTE JAVIER ROJO GOMEZ CALLE L. HIDA	-99.08431166	19.35745701
3914	DIF210402021471	Ciudad de México	Iztapalapa	Iztapalapa	CALLE JUSTO SIERRA E INSURGENTES PUEBLO SANTA CRUZ MEYEHUALCO, 09700 IZTAPALAPA, IZTAPALAPA CIUDAD DE MÉXICO ENTRE EJE VIAL 8 SUR CALZ. ERMITA IZTAPALAPA Y AVENIDA INSURGENTES, CALLE JUSTO SIERRA E INSURGENTES ENTRE EJE VIA	-99.03509378	19.34046175
3915	DIF210402021473	Ciudad de México	Iztapalapa	Iztapalapa	CALLE PUENTE TITLA COLONIA RICARDO FLORES MAGÓN, 09820 IZTAPALAPA, IZTAPALAPA CIUDAD DE MÉXICO ENTRE PROLONGACION PASTORES Y CALZADA 8 SUR CALZ. ERMITA IZTAPALAPA, CALLE PUENTE TITLA ENTRE PROLONGACION PASTORES Y CALZADA 8	-99.09913864	19.35425461
3916	DIF210402021474	Ciudad de México	Iztapalapa	Iztapalapa	CALLE JACARANDAS COLONIA EL VERGEL, 09880 IZTAPALAPA, IZTAPALAPA CIUDAD DE MÉXICO ENTRE AVENIDA CANAL DE GARAY Y CALLE NUEVA REVOLUCIÓN, CALLE PINO CALLE JACARANDAS COLONIA EL VERGEL, CP. 09880 ALCALDÍA IZTAPALAPA CIUDAD	-99.07867026	19.31532896
3917	DIF210402021475	Ciudad de México	Iztapalapa	Iztapalapa	CALLE ORIENTE 160 COLONIA UNIDAD MODELO, 09089 IZTAPALAPA, IZTAPALAPA CIUDAD DE MÉXICO ENTRE AVENIDA RÍO CHURUBUSCO Y RETORNO 105, CALLE ORIENTE 160 ENTRE AVENIDA RÍO CHURUBUSCO Y RETORNO 105 COLONIA UNIDAD MODELO CP. 09089	-99.12558479	19.36509201
3918	DIF210402021476	Ciudad de México	Iztapalapa	Iztapalapa	CALLE PLAN DE AYALA COLONIA SANTA MARÍA AZTAHUACÁN, 09570 IZTAPALAPA, IZTAPALAPA CIUDAD DE MÉXICO ENTRE CALLE GENERAL MANUEL AVILA CAMACHO Y CALLE HERMINIO CHAVARRIA, EJE VIAL 5 SUR CIRCUNVALACION CALLE PLAN DE AYALA ENTRE CA	-99.03170653	19.3596852
3919	DIF210402021477	Ciudad de México	Iztapalapa	Iztapalapa	CALLE JUSTO SIERRA COLONIA REFORMA POLÍTICA, 09730 IZTAPALAPA, IZTAPALAPA CIUDAD DE MÉXICO ENTRE EJE VIAL 8 SUR CALZADA ERMITA IZTAPALAPA Y CALLE MELCHOR OCAMPO, CALLE JUSTO SIERRA ENTRE EJE VIAL 8 SUR CALZADA ERMITA IZTAPA	-99.03524021	19.33973097
3920	DIF210402021479	Ciudad de México	Iztapalapa	Iztapalapa	AVENIDA DE LAS TORRES COLONIA PUENTE BLANCO, 09770 IZTAPALAPA, IZTAPALAPA CIUDAD DE MÉXICO ENTRE CALLE RÍO USUMACINTA Y CALLE RÍO ATOYAC, AVENIDA DE LAS TORRES ENTRE CALLE RÍO USUMACINTA Y CALLE RÍO ATOYAC COLONIA PUENTE BL	-99.06454857	19.32786584
3921	DIF210402021480	Ciudad de México	Iztapalapa	Iztapalapa	CALLE PLAN DE AYALA FELIPE ANGELES FILOMENO MATA PLAN DE SAN LUIS COLONIA SANTA MARÍA AZTAHUACÁN, 09570 IZTAPALAPA, IZTAPALAPA CIUDAD DE MÉXICO ENTRE CALLE HERMINIO CHAVARRIA Y CALLE AQUILES SERDAN, CALLE 2 DE NOVIEMBRE CALLE	-99.03326143	19.35252858
3922	DIF210402021481	Ciudad de México	Iztapalapa	Iztapalapa	CALLE PUENTE TITLA COLONIA ESTRELLA DEL SUR, 09820 IZTAPALAPA, IZTAPALAPA CIUDAD DE MÉXICO ENTRE CALLE CACANA Y PROLONGACION PASTORES, ALLE PUENTE TITLA ENTRE CALLE CACANA Y PROLONGACION PASTORES COLONIA ESTRELLA DEL SUR, C	-99.10103764	19.34970954
3923	DIF210402021482	Ciudad de México	Iztapalapa	Iztapalapa	CALLE JACARANDAS PERICO, CIPRES, NOGAL, PINO Y NUEVA REVOLUCIÓN COLONIA EL VERGEL, 09880 IZTAPALAPA, IZTAPALAPA CIUDAD DE MÉXICO ENTRE AVENIDA CANAL DE GARAY Y CALLE AGUJAS, CALLE MORELOS CALLE JACARANDAS, PERICO, CIPRES, NOG	-99.08038361	19.31640946
3924	DIF210402024712	Ciudad de México	Iztapalapa	Iztapalapa	CALLE 16 SEPTIEMBRE 2DA CDA PALACIO 1RA CDA AZTECAS 3ER CJon AZTECAS CJon AZTECAS 1º CDA AZTECAS AND 13 AZTECAS PRIV AZTECAS 3ER SAN JOSE SAN JOSE CJon SAN JOSE ALLENDE TEZONTITLA CJon TEZONTITLA AZITU ACALOTITO CDA COATL DEL PATO	-99.08944155	19.36486636
3925	DIF210402024713	Ciudad de México	Iztapalapa	Iztapalapa	CALLE FRANCISCO SARABIA AMAPILCA, PRIVADA AMAPILCA COLONIA PLAN DE IGUALA, 09838 IZTAPALAPA, IZTAPALAPA CIUDAD DE MÉXICO ENTRE CALLE AMEZQUITE Y CALLE SANTA MONICA, CALLE FRANCISCO SARABIA AMAPILCA PRIVADA AMAPILCA ENTRE C	-99.08607644	19.35406954
3926	DIF210402024715	Ciudad de México	Iztapalapa	Iztapalapa	CALLE AMEZQUITE MAPLE PROLONGACION JAVIER MINA BERENJENA MANZANAS COLONIA PLAN DE IGUALA, 09838 IZTAPALAPA, IZTAPALAPA CIUDAD DE MÉXICO ENTRE CALLE CAMINO REAL A SAN LORENZO Y CALLE BERENJENA, CALLE AMEZQUITE MAPLE PROLONG	-99.08507395	19.35192776
3927	DIF210402024721	Ciudad de México	Iztapalapa	Iztapalapa	CALLEJON VICTORIA CJon GRAL ANAYA AND VICTORIA CDA COMONFORT BARRIO SAN LUCAS, 09000 IZTAPALAPA, IZTAPALAPA CIUDAD DE MÉXICO ENTRE CALLE 5 DE MAYO Y CALLE GENERAL ANAYA, CALLEJON VICTORIA CJon GRAL ANAYA AND VICTORIA CDA CO	-99.09801235	19.36046408

#	FOLIO	ESTADO	MUNICIPIO	LOCALIDAD	DIRECCION	LONGITUD	LATITUD
3928	DIF210402024725	Ciudad de México	Iztapalapa	Iztapalapa	CALLEJON MELCHOR OCAMPO C JON BELIZARIO DOMINGUEZ CDA LERDO PRIV MARIANO ESCOBEDO CUAUHEMOC BARRIO SAN PEDRO, 09000 IZTAPALAPA, IZTAPALAPA CIUDAD DE MÉXICO ENTRE CALLE AYUNTAMIENTO Y CALLE ALLENDE, CALLEJON MELCHOR OCAMPO C	-99.08794695	19.36006728
3929	DIF210402024729	Ciudad de México	Iztapalapa	Iztapalapa	CALLE MATAMOROS 2ª CDA CARRIL BARRIO SAN MIGUEL, 09360 IZTAPALAPA, IZTAPALAPA CIUDAD DE MÉXICO ENTRE EJE VIAL 8 SUR CALZ. ERMITA IZTAPALAPA Y CALLE L. HIDALGO MONROY, CALLE MATAMOROS 2 CDA CARRIL ENTRE EJE VIAL 8 SUR	-99.07048993	19.35108997
3930	DIF210402024730	Ciudad de México	Iztapalapa	Iztapalapa	CALLE TORRES QUINTERO 4DA CDA JAVIER ROJO GOMEZ MAJADITAS MINA BARRIO SAN MIGUEL, 09360 IZTAPALAPA, IZTAPALAPA CIUDAD DE MÉXICO ENTRE EJE VIAL EJE 5 ORIENTE JAVIER ROJO GOMEZ Y CALLE TORRES QUINTERO, CALLE TORRES QUINTERO 4	-99.08074373	19.36166153
3931	DIF210402024732	Ciudad de México	Iztapalapa	Iztapalapa	AVENIDA MICHOACAN BAJA CALIFORNIA SUR BAJA CALIFORNIA NORTE LARNA COLONIA LEYES DE REFORMA 1A SECCIÓN, 09310 IZTAPALAPA, IZTAPALAPA CIUDAD DE MÉXICO ENTRE CALLE SAN RAFAEL ATLIXCO Y AVENIDA MICHOACAN, AVENIDA MICHOACAN BAJA	-99.07706754	19.36387705
3932	DIF210402024734	Ciudad de México	Iztapalapa	Iztapalapa	CALLE SAN RAFAEL ATLIXCO EL GAVILAN COLONIA LEYES DE REFORMA 1A SECCIÓN, 09310 IZTAPALAPA, IZTAPALAPA CIUDAD DE MÉXICO ENTRE CALLE TORRES QUINTERO Y CALLE LA PURISIMA, CALLE SAN RAFAEL ATLIXCO EL GAVILAN ENTRE CALLE T	-99.07452038	19.35908821
3933	DIF210402026666	Ciudad de México	Iztapalapa	Iztapalapa	CALLE EZEQUIEL MONTES LIMON MOCTEZUMA XOCHITL Y AV. CUAUHEMOC PUEBLO SANTIAGO ACAHUALTEPEC, 09600 IZTAPALAPA, IZTAPALAPA CIUDAD DE MÉXICO ENTRE CALLE AGUSTIN MELGAR Y EJE VIAL 8 SUR CALZ. ERMITA IZTAPALAPA, CALLE BENITO JUARE	-99.00437636	19.35344327
3934	DIF210402026667	Ciudad de México	Iztapalapa	Iztapalapa	CALLE EMILIANO ZAPATA COLONIA LOMAS DE ZARAGOZA, 09620 IZTAPALAPA, IZTAPALAPA CIUDAD DE MÉXICO ENTRE CALLE AGUSTIN MELGAR Y EJE VIAL 8 SUR CALZ. ERMITA IZTAPALAPA, AVENIDA SANTIAGO CALLE EMILIANO ZAPATA ENTRE CALLE AGUSTIN M	-98.99912471	19.35757804
3935	DIF210402026674	Ciudad de México	Iztapalapa	Iztapalapa	CALLE ZARAGOZA 2 DE ABRIL, LAZARO CARDENAS, MELCHOR OCAMPO, AV JACARANDAS Y GUADALUPE VICTORIA COLONIA LOMAS DE ZARAGOZA, 09620 IZTAPALAPA, IZTAPALAPA CIUDAD DE MÉXICO ENTRE CALLE SAN IGNACIO Y AVENIDA CUAUHEMOC, EJE VIAL 6 S	-99.00129875	19.35183998
3936	DIF210402026676	Ciudad de México	Iztacalco	Iztacalco	ANDADOR SUR COLONIA MILITAR MARTE, 08830 IZTACALCO, IZTACALCO CIUDAD DE MÉXICO ENTRE CALLE PLAYA TECOLUTLA Y CALLE PLAYA CORTES, CALLE PLAYA ENCANTADA EL SITIO DE LA OBRA SE UBICA A CINCO CALLES DEL EJE 2 CALZ. DE LA VIGA Y A	-99.1256325	19.378951
3937	DIF210402026677	Ciudad de México	Iztapalapa	Iztapalapa	CALLE 5 DE MAYO AZUCENA MANUEL BENITEZ, CORDOBA Y ANDRES SOLER COLONIA AMPLIACIÓN EMILIANO ZAPATA, 09638 IZTAPALAPA, IZTAPALAPA CIUDAD DE MÉXICO ENTRE CALLE 2 DE ABRIL Y CALLE GASTON SANTOS, CALLE CARRIL CALLE 5 DE MAYO AZUC	-98.98240976	19.34062662
3938	DIF210402027038	Ciudad de México	Iztapalapa	Iztapalapa	CALLE DISTRITO FEDERAL PINO, CERRO, BARRANCA COLORINES Y AVENIDA DE LAS MINAS COLONIA TENORIOS, 09680 IZTAPALAPA, IZTAPALAPA CIUDAD DE MÉXICO ENTRE CALLE CALABAZAS Y CALLE MAÍZ, CALLE PIRULES CALLE DISTRITO FEDERAL PINO CERR	-99.01981035	19.32710374
3939	DIF210402027041	Ciudad de México	Iztapalapa	Iztapalapa	CALLE TLAXTONGO 13 DE SEPTIEMBRE, SALVADOR NOVO, GERANIO, ROSA, TRIGO, ROSA BLANCA Y XALPA COLONIA TENORIOS, 09680 IZTAPALAPA, IZTAPALAPA CIUDAD DE MÉXICO ENTRE CALLE MAGNOLIA Y CALLE CALDERON DE LA BARCA, CALLE RUBEN DARIO	-99.02012749	19.33181413
3940	DIF210402027042	Ciudad de México	Iztapalapa	Iztapalapa	CALLE MARGARITAS ZARZAMORA, CLAVEL, CHILPANCINGO Y SOLIDARIDAD COLONIA XALPA, 09640 IZTAPALAPA, IZTAPALAPA CIUDAD DE MÉXICO ENTRE CALLE ESPINOSILLA Y CALLE ARANDANO, AVENIDA DE LAS MINAS CALLE MARGARITAS ZARZAMORA CLAVEL CHI	-99.01543056	19.33209108
3941	DIF210402027046	Ciudad de México	Iztapalapa	Iztapalapa	CALLE SIMON BOLIVAR ADOLFO LOPEZ MATEOS TIERRA BLANCA, LÁZARO CARDENAS COLONIA SAN MIGUEL TEOTONGO SECCIÓN RANCHITO, 09630 IZTAPALAPA, IZTAPALAPA CIUDAD DE MÉXICO ENTRE EJE VIAL 6 SUR LAS TORRES Y AVENIDA PRINCIPAL AGUSTIN MEL	-98.98793038	19.34886937
3942	DIF210402027048	Ciudad de México	Iztapalapa	Iztapalapa	CALLE 2DA CDA MORELOS PIPILAS, 15 DE SEPTIEMBRE, FRANCISCO I. MADERO, POPOCATÉPETL, NEVADO DE TOLUCA, CHABACANO COLONIA SAN MIGUEL TEOTONGO SECCIÓN PUENTE, 09630 IZTAPALAPA, IZTAPALAPA CIUDAD DE MÉXICO ENTRE CALLE LÁZARO CÁRDEN	-98.99516357	19.35237327
3943	DIF210402027055	Ciudad de México	Iztapalapa	Iztapalapa	CALLE DR FERNANDO VILLEGAS CDA LAZARO CARDENAS FRANCISCO VILLA LAZARO CARDENAS AV PRINCIPAL AGUSTIN MELGAR, BENITO JUAREZ, DIEGO RIVERA, LIRIO, MAGON, 21 DE MARZO, DEL MAZO COLONIA SAN MIGUEL TEOTONGO SECCIÓN PUENTE, 09630 IZTAPA	-98.99127035	19.35254252
3944	DIF210402027061	Ciudad de México	Iztapalapa	Iztapalapa	CALLE FRANCISCO VILLA TERCERA CERRADA UVAS, BUGAMBILIA, MAGNOLIA, CAMELIA, BENITO JUÁREZ, DE LAS CABRAS Y VILLAHERMOSA COLONIA LOMAS DE LA ESTANCIA, 09640 IZTAPALAPA, IZTAPALAPA CIUDAD DE MÉXICO ENTRE CALLE CASTAÑAS Y CALLE MA	-99.01350942	19.33124066
3945	DIF210402027739	Ciudad de México	Coyoacán	Coyoacán	CERRADA T CHURINTZIO COLONIA PEDREGAL DE SANTO DOMINGO, 04369 COYOACÁN, COYOACÁN CIUDAD DE MÉXICO ENTRE AVENIDA AVENIDA PEDRO ENRÍQUEZ UREÑA Y , ENTRE AVENIDA PEDRO ENRÍQUEZ UREÑA	-99.17343467	19.33651823
3946	DIF210402027740	Ciudad de México	Coyoacán	Coyoacán	CALLE ILAMA COLONIA PEDREGAL DE SANTO DOMINGO, 04369 COYOACÁN, COYOACÁN CIUDAD DE MÉXICO ENTRE CALLE COYOMEL Y AVENIDA ESCUINAPA, SE LOCALIZA ENTRE CALLE COYOMEL Y AVENIDA ESCUINAPA	-99.16936	19.3333395



#	FOLIO	ESTADO	MUNICIPIO	LOCALIDAD	DIRECCION	LONGITUD	LATITUD
3947	DIF210402027745	Ciudad de México	Coyoacán	Coyoacán	CALLE JALTIPA COLONIA PEDREGAL DE SANTO DOMINGO, 04369 COYOACÁN, COYOACÁN CIUDAD DE MÉXICO ENTRE CALLE COPAL Y CALLE GUAMUCHIL, ENTRE CALLES COPAL Y GUAMUCHIL	-99.16893074	19.32783381
3948	DIF210402027754	Ciudad de México	Coyoacán	Coyoacán	CALLE JILOSUCHIL COLONIA PEDREGAL DE SANTO DOMINGO, 04369 COYOACÁN, COYOACÁN CIUDAD DE MÉXICO ENTRE CALLE ILAMA Y CALLE COPAL, ENTRE CALLE ILAMA Y CALLE COPAL	-99.17039908	19.32861211
3949	DIF210402027757	Ciudad de México	Coyoacán	Coyoacán	CALLE JIUMATE COLONIA PEDREGAL DE SANTO DOMINGO, 04369 COYOACÁN, COYOACÁN CIUDAD DE MÉXICO ENTRE CALLE COYAMEL Y AVENIDA ESCUINAPA, SE LOCALIZA ENTRE CALLE COYAMEL Y AVENIDA ESCUINAPA	-99.17093	19.33365583
3950	DIF210402028132	Ciudad de México	Iztapalapa	Iztapalapa	CALLE CERRO FLORIDO LOMA ALTA, LOMA LINDA, LOMA ALEGRE, LOMA VERDE, DE LAS TORRES, DE LA ROSA, LOMA DORADA, LOMA CHINA, LOMA NATURAL, LOMA ROQUIEDA, LOMITA, LOMA PERLINA COLONIA BUENAVISTA, 09700 IZTAPALAPA, IZTAPALAPA CIUDAD DE	-99.02628458	19.32273506
3951	DIF210402028134	Ciudad de México	La Magdalena Contreras	La Magdalena Contreras	CALLE CANTERA COLONIA LAS CRUCES, 10330 LA MAGDALENA CONTRERAS, LA MAGDALENA CONTRERAS CIUDAD DE MÉXICO ENTRE CERRADA GARDENIA Y CALLE CRUCES, CERRADA GARDENIA EL SITIO DE LA OBRA SE ENCUENTRA A 400 METROS AL SUR DE LA PIRÁM	-99.25537327	19.31788073
3952	DIF210402028135	Ciudad de México	Coyoacán	Coyoacán	CALZADA DE LA VIRGEN COLONIA ALIANZA POPULAR REVOLUCIONARIA, 04800 COYOACÁN, COYOACÁN CIUDAD DE MÉXICO ENTRE AVENIDA 2 ORIENTE HEROICA ESCUELA NAVAL MILITAR Y AVENIDA 3 ORIENTE ARMADA DE MÉXICO, SE LOCALIZA ENTRE AVENIDA 2	-99.11908039	19.31979252
3953	DIF210402028140	Ciudad de México	Iztapalapa	Iztapalapa	CALLE FLORENTINO CASTRO LÓPEZ AV PINO, OYAMEL, AHUEHUETE, TEZONCHICHILCO, DE LAS TORRES, JACARANDA, JOSÉ MARÍA MORELOS Y PAVÓN, VILLA FRANQUEZA COLONIA BUENAVISTA, 09700 IZTAPALAPA, IZTAPALAPA CIUDAD DE MÉXICO ENTRE CALLE JOSÉ	-99.0305462	19.32435763
3954	DIF210402029357	Ciudad de México	Coyoacán	Coyoacán	CALLE TRES CRUCES COLONIA DEL CARMEN, 04100 COYOACÁN, COYOACÁN CIUDAD DE MÉXICO ENTRE CALLE XOCHICATITLA Y CALLE SAN GREGORIO, SE ENCUENTRA EN CALLES XOCHICATITLA Y SAN GREGORIO	-99.1648463	19.34662571
3955	DIF210402029358	Ciudad de México	Coyoacán	Coyoacán	CALLE ALBERTO ZAMORA COLONIA DEL CARMEN, 04100 COYOACÁN, COYOACÁN CIUDAD DE MÉXICO ENTRE CALLEJON DE COLIMA Y AVENIDA TRES CRUCES, SE LOCALIZA ENTRE CALLEJÓN DE COLIMA Y AVENIDA TRES CRUCES	-99.16458558	19.34622416
3956	DIF210402029360	Ciudad de México	Coyoacán	Coyoacán	CALLE SAN GREGORIO COLONIA DEL CARMEN, 04100 COYOACÁN, COYOACÁN CIUDAD DE MÉXICO ENTRE CALLEJON DEL HORNO Y CERRADA 5 DE FEBRERO, SE LOCALIZA ENTRE CALLEJÓN DEL HORNO Y CERRADA 5 DE FEBRERO	-99.1637752	19.34685179
3957	DIF210402029362	Ciudad de México	Coyoacán	Coyoacán	AVENIDA MÉXICO COLONIA DEL CARMEN, 04100 COYOACÁN, COYOACÁN CIUDAD DE MÉXICO ENTRE AVENIDA RÍO CHURUBUSCO Y CALLE MADRID, SE LOCALIZA ENTRE AVENIDA RÍO CHURUBUSCO Y CALLE MADRID	-99.16951485	19.35758514
3958	DIF210402029364	Ciudad de México	Coyoacán	Coyoacán	AVENIDA FRANCISCO SOSA COLONIA DEL CARMEN, 04100 COYOACÁN, COYOACÁN CIUDAD DE MÉXICO ENTRE CALLE MELCHOR OCAMPO Y CALLE AYUNTAMIENTO, ENTRE CALLES MELCHOR OCAMPO Y AYUNTAMIENTOS	-99.16928405	19.34937647
3959	DIF210402029365	Ciudad de México	Coyoacán	Coyoacán	CALLE XICOTÉNCATL COLONIA DEL CARMEN, 04100 COYOACÁN, COYOACÁN CIUDAD DE MÉXICO ENTRE CALLE IGNACIO ALLENDE Y CALLE ABASOLO, SE LOCALIZA ENTRE CALLE IGNACIO ALLENDE Y ABASOLO	-99.16147938	19.35326011
3960	DIF210402029367	Ciudad de México	Coyoacán	Coyoacán	AVENIDA PASEO DE LOS JARDINES COLONIA PASEOS DE TAXQUEÑA, 04250 COYOACÁN, COYOACÁN CIUDAD DE MÉXICO ENTRE CALZADA PASEO DE LOS SAUCES Y CALLE PASEO DE LOS NARANJOS, SE LOCALIZA ENTRE PASEO DE LOS SAUCES Y CALLE PASEO DE LO	-99.12639256	19.34502136
3961	DIF210402029368	Ciudad de México	Coyoacán	Coyoacán	AVENIDA PROGRESO COLONIA DEL CARMEN, 04100 COYOACÁN, COYOACÁN CIUDAD DE MÉXICO ENTRE CALLE TORRESCO Y AVENIDA FRANCISCO SOSA, ENTRE CALLE TORRESCO Y AV FRANCISCO SOSA	-99.17108918	19.34979151
3962	DIF210402029369	Ciudad de México	Coyoacán	Coyoacán	CALLE PASEO DE LOS SAUCES COLONIA PASEOS DE TAXQUEÑA, 04250 COYOACÁN, COYOACÁN CIUDAD DE MÉXICO ENTRE CALLE PASEO DE LOS CIPRESSES Y CALLE PASEO DE LOS FRESNOS, SE LOCALIZA ENTRE CALLE PASEO DE LOS CIPRESSES Y PASEO DE LOS F	-99.1248149	19.34301544
3963	DIF210402029370	Ciudad de México	Coyoacán	Coyoacán	CALLE PASEO DE LOS PIRULES COLONIA PASEOS DE TAXQUEÑA, 04250 COYOACÁN, COYOACÁN CIUDAD DE MÉXICO ENTRE AVENIDA PASEO DE LOS JARDINES Y CALLE PASEO DE LAS HIGUERAS, SE LOCALIZA ENTRE AVENIDA PASEO DE LOS JARDINES Y CALLE	-99.12396784	19.34434311
3964	DIF210402029371	Ciudad de México	Coyoacán	Coyoacán	CALZADA TAXQUEÑA COLONIA PASEOS DE TAXQUEÑA, 04250 COYOACÁN, COYOACÁN CIUDAD DE MÉXICO ENTRE AVENIDA PASEO DE LOS JARDINES Y AVENIDA 2 ORIENTE HEROICA ESCUELA NAVAL MILITAR, ENTRE AVENIDAS 2 ORIENTE HEROICA ESCUELA NAVAL MI	-99.1242644	19.33798254
3965	DIF210402029372	Ciudad de México	Coyoacán	Coyoacán	CALLE PASEO CEDROS COLONIA PASEOS DE TAXQUEÑA, 04250 COYOACÁN, COYOACÁN CIUDAD DE MÉXICO ENTRE CALLE PASEO DE LOS ABETOS Y CALLE PASEO DE LOS BOSQUES, SE LOCALIZA ENTRE CALLE PASEO DE LOS ABETOS Y CALLE PASEO DE LOS BOSQUE	-99.12697593	19.34277428
3966	DIF210402029373	Ciudad de México	Coyoacán	Coyoacán	CALLE PASEO DEL RIO COLONIA PASEOS DE TAXQUEÑA, 04250 COYOACÁN, COYOACÁN CIUDAD DE MÉXICO ENTRE CALLE PASEO DE LA HACIENDA Y CALLE PASEO DE LOS SAUCES, ENTRE CALLES PASEO DE LOS SAUCES Y PASEO DE LA HACIENDA	-99.12154884	19.34440722
3967	DIF210402029374	Ciudad de México	Coyoacán	Coyoacán	AVENIDA HEROICA ESCUELA NAVAL MILITA COLONIA SAN FRANCISCO CULHUACÁN BARRIO DE SAN JUAN, 04260 COYOACÁN, COYOACÁN CIUDAD DE MÉXICO ENTRE CALZADA TAXQUEÑA Y CALLE PASEO DE LOS BOSQUES, SE LOCALIZA ENTRE CALZADA TAXQUEÑA Y C	-99.12217144	19.33960438
3968	DIF210402031519	Ciudad de México	Coyoacán	Coyoacán	CALLE NAHUATLACAS COLONIA HUAYAMILPAS, 04390 COYOACÁN, COYOACÁN CIUDAD DE MÉXICO ENTRE CERRADA DE NAHUATLACAS Y AVENIDA REY MOCTEZUMA, ENTRE SEGUNDA CERRADA DE NAHUATLACAS AVENIDA REY MOCTEZUMA	-99.15233925	19.3262943

#	FOLIO	ESTADO	MUNICIPIO	LOCALIDAD	DIRECCION	LONGITUD	LATITUD
3969	DIF210402031521	Ciudad de México	Coyoacán	Coyoacán	CALLE RANCHO DEL RAYO COLONIA LAS CAMPANAS, 04929 COYOACÁN, COYOACÁN CIUDAD DE MÉXICO ENTRE CALLE RANCHO DEL SOL Y CALLE RANCHO MOTZORONGO, SE ENCUENTRA ENTRE CALLE RANCHO DEL SOL Y CALLE RANCHO MOTZORONGO	-99.12007917	19.3078707
3970	DIF210402031522	Ciudad de México	Coyoacán	Coyoacán	CALLE RANCHO DE LA CARIDAD COLONIA LAS CAMPANAS, 04929 COYOACÁN, COYOACÁN CIUDAD DE MÉXICO ENTRE CALLE NARANJALES Y CALLE RANCHO MOTZORONGO, SE LOCALIZA ENTRE CALLE NARANJALES Y CALLE RANCHO MOTZORONGO	-99.11968864	19.30908069
3971	DIF210402031523	Ciudad de México	Coyoacán	Coyoacán	CALLE NARANJALES COLONIA LAS CAMPANAS, 04929 COYOACÁN, COYOACÁN CIUDAD DE MÉXICO ENTRE CALZADA DE LAS BOMBAS Y CALLE RANCHO DE LA CARIDAD, SE ENCUENTRA ENTRE CALLE DE LAS BOMBAS Y CALLE RANCHO DE LA CARIDAD	-99.12021328	19.31059441
3972	DIF210402031526	Ciudad de México	Coyoacán	Coyoacán	CALLE RANCHO MOTZORONGO COLONIA LAS CAMPANAS, 04929 COYOACÁN, COYOACÁN CIUDAD DE MÉXICO ENTRE CALLE RANCHO DE LA CARIDAD Y CALLE RANCHO DEL RAYO, SE LOCALIZA ENTRE CALLE RANCHO DE LA CARIDAD Y CALLE RANCHO DEL RAYO	-99.11915222	19.3083061
3973	DIF210402031527	Ciudad de México	Coyoacán	Coyoacán	CALLE RANCHO DEL SOL COLONIA LAS CAMPANAS, 04929 COYOACÁN, COYOACÁN CIUDAD DE MÉXICO ENTRE CALLE NARANJALES Y CALLE RANCHO DEL RAYO, SE ENCUENTRA ENTRE CALLE NARANJALES Y CALLE RANCHO DEL RAYO	-99.12031521	19.30807828
3974	DIF210402031530	Ciudad de México	Coyoacán	Coyoacán	CALLE FERNÁNDEZ LEAL BARRIO DEL NIÑO JESÚS, 04330 COYOACÁN, COYOACÁN CIUDAD DE MÉXICO ENTRE CALLE JON HELIOTROPO Y CALLE NEGRETE, SE ENCUENTRA ENTRE CALLE HELIOTROPO Y CALLE NEGRETE	-99.15942664	19.34353046
3975	DIF210402031531	Ciudad de México	Coyoacán	Coyoacán	CALLE RANCHO ESCONDIDO COLONIA LAS CAMPANAS, 04929 COYOACÁN, COYOACÁN CIUDAD DE MÉXICO ENTRE CALLE RANCHO DEL RAYO Y CALLE RANCHO VISTA HERMOSA, ENTRE CALLES RANCHO DEL RAYO RANCHO VISTA HERMOSA	-99.11993576	19.30727921
3976	DIF210402031532	Ciudad de México	Coyoacán	Coyoacán	CALLE BUENAVISTA COLONIA DEL NIÑO JESÚS, 04330 COYOACÁN, COYOACÁN CIUDAD DE MÉXICO ENTRE CALLE EUROPA Y CALLE TOUSSAINT, SE LOCALIZA ENTRE CALLE EUROPA Y CALLE TOUSSAINT	-99.15791869	19.34331944
3977	DIF210402031533	Ciudad de México	Coyoacán	Coyoacán	AVENIDA MIGUEL ÁNGEL DE QUEVEDO BARRIO DEL NIÑO JESÚS, 04330 COYOACÁN, COYOACÁN CIUDAD DE MÉXICO ENTRE CALLE FERNÁNDEZ LEAL Y CALLE ESPÍRITU SANTO, SE ENCUENTRA ENTRE CALLE FERNÁNDEZ LEAL Y CALLE ESPÍRITU SANTO	-99.15909941	19.34392527
3978	DIF210402031534	Ciudad de México	Coyoacán	Coyoacán	CALLE RANCHO VISTA HERMOSA COLONIA LAS CAMPANAS, 04929 COYOACÁN, COYOACÁN CIUDAD DE MÉXICO ENTRE CALLE NARANJALES Y AVENIDA CANAL DE MIRAMONTES, ENTRE CALLE NARANJALES Y AVENIDA CANAL DE MIRAMONTES	-99.12246241	19.30696127
3979	DIF210402031536	Ciudad de México	Coyoacán	Coyoacán	CALLE TORO COLONIA LA CONCEPCIÓN, 04020 COYOACÁN, COYOACÁN CIUDAD DE MÉXICO ENTRE CALLE FERNÁNDEZ LEAL Y CALLE ESPÍRITU SANTO, SE LOCALIZA ENTRE CALLE FERNÁNDEZ LEAL Y CALLE ESPÍRITU SANTO	-99.15981155	19.34540067
3980	DIF210402031537	Ciudad de México	Coyoacán	Coyoacán	CALLE MUSEO COLONIA EL ROSARIO, 04380 COYOACÁN, COYOACÁN CIUDAD DE MÉXICO ENTRE AVENIDA DIVISIÓN DEL NORTE Y CALLE SÚCHIL, SE ENCUENTRA ENTRE AVENIDA DIVISIÓN DEL NORTE Y CALLE SÚCHIL	-99.14224273	19.32680609
3981	DIF210402031538	Ciudad de México	Coyoacán	Coyoacán	CALLE TEPEPAN COLONIA PEDREGAL DE SAN FRANCISCO, 04320 COYOACÁN, COYOACÁN CIUDAD DE MÉXICO ENTRE CALLE ESPÍRITU SANTO Y CALLE CANTERA, SE LOCALIZA ENTRE CALLE ESPÍRITU SANTO Y CALLE CANTERA	-99.16035182	19.34261431
3982	DIF210402031539	Ciudad de México	Coyoacán	Coyoacán	CALLE ÁRBOL DEL FUEGO COLONIA EL ROSARIO, 04380 COYOACÁN, COYOACÁN CIUDAD DE MÉXICO ENTRE AVENIDA DIVISIÓN DEL NORTE Y CALLE FRESNO, SE ENCUENTRA ENTRE AVENIDA DIVISIÓN DEL NORTE Y CALLE FRESNO	-99.14456016	19.33030903
3983	DIF210402031540	Ciudad de México	Coyoacán	Coyoacán	CERRADA PRIMERA CERRADA HELIOTROPO COLONIA DEL NIÑO JESÚS, 04330 COYOACÁN, COYOACÁN CIUDAD DE MÉXICO ENTRE CALLE HELIOTROPO Y CERRADA SEGUNDA CERRADA DE HELIOTROPO, ENTRE CALLE HELIOTROPO Y SEGUNDA CERRADA DE HELIOTROPO	-99.15897353	19.3416003
3984	DIF210402031541	Ciudad de México	Coyoacán	Coyoacán	CALLE SÚCHIL COLONIA EL ROSARIO, 04380 COYOACÁN, COYOACÁN CIUDAD DE MÉXICO ENTRE CALLE MUSEO Y CALLE BAMBÚ, SE LOCALIZA ENTRE CALLE MUSEO Y CALLE BAMBÚ	-99.14409196	19.32622803
3985	DIF210402031542	Ciudad de México	Coyoacán	Coyoacán	CALLE SIMARRUBA COLONIA EL ROSARIO, 04380 COYOACÁN, COYOACÁN CIUDAD DE MÉXICO ENTRE CALLE MUSEO Y CALLE SARGAZO, SE ENCUENTRA ENTRE CALLE MUSEO Y CALLE SARGAZO	-99.14266115	19.32654792
3986	DIF210402031543	Ciudad de México	Coyoacán	Coyoacán	CALLE GRAMA COLONIA EL ROSARIO, 04380 COYOACÁN, COYOACÁN CIUDAD DE MÉXICO ENTRE CALLE GRICINA Y CALLE MUSEO, SE ENCUENTRA ENTRE CALLE GRICINA Y CALLE MUSEO	-99.14196914	19.32725156
3987	DIF210402031544	Ciudad de México	Coyoacán	Coyoacán	CALLE SARGAZO COLONIA EL ROSARIO, 04380 COYOACÁN, COYOACÁN CIUDAD DE MÉXICO ENTRE CALLE ÁRBOL DE FUEGO Y CALLE MUSEO, SE ENCUENTRA ENTRE CALLE ÁRBOL DE FUEGO Y CALLE MUSEO	-99.14298302	19.32619864
3988	DIF210402031545	Ciudad de México	Coyoacán	Coyoacán	CALLE PLUTÓN COLONIA MEDIA LUNA, 04730 COYOACÁN, COYOACÁN CIUDAD DE MÉXICO ENTRE CALLE URANO Y CALLE SATURNO, SE ENCUENTRA ENTRE CALLE URANO Y CALLE SATURNO	-99.16032697	19.30276234
3989	DIF210402031944	Ciudad de México	Iztapalapa	Iztapalapa	CALLE BATALLA DE SILAO 11 DE AGOSTO DE 1860, GUERRA DE REFORMA, 4 DE DICIEMBRE DE 1860, ROSARIO CASTELLANOS, AV CANAL DEL MORAL, GABRIELA MISTRAL, DEIMOS, HIPERIÓN, ARIEL, PUENTE QUEMADO, TRITÓN, TITÁN COLONIA LEYES DE REFORMA 3A	-99.06870244	19.37393562
3990	DIF210402032306	Ciudad de México	Iztapalapa	Iztapalapa	CALLE FLOR DE LIS Y NARDOS COLONIA FRANCISCO VILLA, 09720 IZTAPALAPA, IZTAPALAPA CIUDAD DE MÉXICO ENTRE CALLE LIRIO Y CALLE SAN RAFAEL, CALLE FLOR DE LIS Y NARDOS ENTRE CALLE LIRIO Y CALLE SAN RAFAEL, COLONIA FRANCISCO VILL	-99.05848782	19.3410862
3991	DIF210402032310	Ciudad de México	Iztapalapa	Iztapalapa	EJE VIAL 8 SUR CALZ. ERMITA IZTAPALAPA PENSAMIENTO, CDA ROCÍO, CDA TULIPÁN, CDA AMADO NERVO, LÓPEZ VELARDE, CAMARILLO, LUCIO BLANCO, CDA 1RO DE MAYO, 1RO DE MAYO COLONIA LA ERA, 09720 IZTAPALAPA, IZTAPALAPA CIUDAD DE MÉXICO ENT	-99.05554852	19.3409878

#	FOLIO	ESTADO	MUNICIPIO	LOCALIDAD	DIRECCION	LONGITUD	LATITUD
3992	DIF210402032313	Ciudad de México	Iztapalapa	Iztapalapa	CALLE DENTRO DE UNIDAD HABITACIONAL COLONIA CONSEJO AGRARISTA MEXICANO, 09760 IZTAPALAPA, IZTAPALAPA CIUDAD DE MÉXICO ENTRE AVENIDA JOSE LÓPEZ PORTILLO Y CALLE PALMILLAS, CALZADA BENITO JUÁREZ CALLE DENTRO DE UNIDAD HABITACIO	-99.05265303	19.32686724
3993	DIF210402032318	Ciudad de México	Iztapalapa	Iztapalapa	CALLE ESTHER ZUNO LÁZARO CÁRDENAS JESUS ARAUJO HUGO CERVANTES OCTAVIO SENTIES SOL CEDRO PINO NOGAL Y TACUBAYA COLONIA CONSEJO AGRARISTA MEXICANO, 09760 IZTAPALAPA, IZTAPALAPA CIUDAD DE MÉXICO ENTRE CALLE LIC. BRAULIO MALDONADO	-99.0551703	19.32598282
3994	DIF210402034256	Ciudad de México	Iztapalapa	Iztapalapa	PERIFERICO ANILLO PERIFERICO COLONIA CONSTITUCIÓN DE 1917, 09260 IZTAPALAPA, IZTAPALAPA CIUDAD DE MÉXICO ENTRE CALLE FRANCISCO MUJICA Y CALLE PORFIRIO DEL CASTILLO, PERIFÉRICO ANILLO PERIFÉRICO ENTRE CALLE FRANCISCO MUJICA	-99.06123349	19.34908137
3995	DIF210402034259	Ciudad de México	Iztapalapa	Iztapalapa	CALLE JOSÉ DEL RÍO COLONIA EJÉRCITO DE AGUA PRIETA, 09578 IZTAPALAPA, IZTAPALAPA CIUDAD DE MÉXICO ENTRE CALLE PLAN DE AYALA Y EJE VIAL 6 SUR CIRCUNVALACIÓN, CALLE JOSÉ DEL RÍO ENTRE CALLE PLAN DE AYALA Y EJE VIAL 6 SUR CIRC	-99.02735128	19.36270755
3996	DIF210402034266	Ciudad de México	Iztapalapa	Iztapalapa	CALLE JESUS ROMERO FLORES GREGORIO A. TELLO ALFONSO HERRERA GENERAL ANTONIO NORZAGARAY COLONIA CONSTITUCIÓN DE 1917, 09260 IZTAPALAPA, IZTAPALAPA CIUDAD DE MÉXICO ENTRE EJE VIAL EJE 8 SUR CALZADA ERMITA IZTAPALAPA Y PERIFERICO	-99.05841372	19.34435873
3997	DIF210402021486	Ciudad de México	Iztapalapa	Iztapalapa	CALLE TECNICOS Y MANUELAS EDITORES Y CINE MEXICANO COLONIA LOMAS ESTRELLA, 09890 IZTAPALAPA, IZTAPALAPA CIUDAD DE MÉXICO ENTRE AVENIDA TLAHUAC Y CALLE LUTECIA, CALLE SIRACUSA CALLE TECNICOS Y MANUELAS, EDITORES Y CINE MEXICAN	-99.08842947	19.31883894
3998	DIF210402021487	Ciudad de México	Iztapalapa	Iztapalapa	CALLE SAN RAFAEL ATLIXCO COLONIA LEYES DE REFORMA 1A SECCIÓN, 09310 IZTAPALAPA, IZTAPALAPA CIUDAD DE MÉXICO ENTRE CALLE 21 SUR Y CALLE LA PURISIMA, CALLE SAN RAFAEL ATLIXCO ENTRE CALLE 21 SUR Y CALLE LA PURISIMA, COL	-99.07236733	19.35669286
3999	DIF210402021488	Ciudad de México	Iztapalapa	Iztapalapa	CALLE JUSTO SIERRA COLONIA DESARROLLO URBANO QUETZALCOATL, 09700 IZTAPALAPA, IZTAPALAPA CIUDAD DE MÉXICO ENTRE CALLE MELCHOR OCAMPO Y CALLE VILLA ATUEL, CALLE JUSTO SIERRA ENTRE CALLE MELCHOR OCAMPO Y CALLE VILLA ATUEL COLON	-99.03676202	19.33516251
4000	DIF210402021490	Ciudad de México	Iztapalapa	Iztapalapa	CALLE INSURGENTES AV MORELOS AMPLIACION SANTA MARÍA AZTAHUACÁN, 09570 IZTAPALAPA, IZTAPALAPA CIUDAD DE MÉXICO ENTRE CALLE PLAN DE AYALA Y CALLE SANTA CRUZ MEYEHUALCO, CALLE FRANCISCO JAVIER MINA CALLE INSURGENTES AV MORELOS E	-99.03345758	19.34823226
4001	DIF210402021494	Ciudad de México	Iztapalapa	Iztapalapa	CALLE TECNICOS Y MANUALES COLONIA GRANJAS ESTRELLA, 09880 IZTAPALAPA, IZTAPALAPA CIUDAD DE MÉXICO ENTRE AVENIDA TLAHUAC Y CALLE CINE MEXICANO, CALLE CINEMATÓGRAFOS CALLE TECNICOS Y MANUALES COLONIA GRANJAS ESTRELLA, CP.	-99.08800266	19.318922
4002	DIF210402021495	Ciudad de México	Iztapalapa	Iztapalapa	CALLE SAN RAFAEL ATLIXCO COLONIA LEYES DE REFORMA 1A SECCIÓN, 09310 IZTAPALAPA, IZTAPALAPA CIUDAD DE MÉXICO ENTRE CALLE LA PURISIMA Y AVENIDA MICHOACAN, CALLE SAN RAFAEL ATLIXCO ENTRE CALLE LA PURISIMA Y AVENIDA MICHOACAN,	-99.07438864	19.3604809
4003	DIF210402021497	Ciudad de México	Iztapalapa	Iztapalapa	CALLE TECNICOS Y MANUALES COLONIA LOMAS ESTRELLA, 09890 IZTAPALAPA, IZTAPALAPA CIUDAD DE MÉXICO ENTRE CALLE CINE MEXICANO Y CALLE AQUITANIA, CALLE FRIGIA CALLE TECNICOS Y MANUALES COLONIA LOMAS ESTRELLA CP. 09890 ALCALDÍA IZT	-99.08924502	19.31597498
4004	DIF210402021499	Ciudad de México	Iztapalapa	Iztapalapa	CALLE PALMITAS COLONIA PALMITAS, 09670 IZTAPALAPA, IZTAPALAPA CIUDAD DE MÉXICO ENTRE CALLE 5 DE MAYO Y CERRADA LAS FLORES, CALLE PALMITAS ENTRE CALLE 5 DE MAYO Y CERRADA LAS FLORES COLONIA PALMITAS CP. 09670 IZTAPALAPA, IZTA	-99.02499181	19.33587975
4005	DIF210402021500	Ciudad de México	Iztapalapa	Iztapalapa	AVENIDA PINO COLONIA BUENAVISTA, 09700 IZTAPALAPA, IZTAPALAPA CIUDAD DE MÉXICO ENTRE CALLE ABEDULES Y AVENIDA VILLA FRANQUEZA, AVENIDA PINO ENTRE CALLE ABEDULES Y AVENIDA VILLA FRANQUEZA COLONIA BUENAVISTA CP. 09700 IZTAPAL	-99.03209044	19.32390878
4006	DIF210402021502	Ciudad de México	Iztapalapa	Iztapalapa	CALLE GENERAL ANTONIO DE LEON LOYOLA UNIDAD UNIDAD EJÉRCITO CONSTITUCIONALISTA, 09220 IZTAPALAPA, IZTAPALAPA CIUDAD DE MÉXICO ENTRE CALZADA IGNACIO ZARAGOZA Y AVENIDA TELECOMUNICACIONES, CALLE ENRIQUE CONTEL CALLE GENERAL ANT	-99.04756687	19.38990004
4007	DIF210402021503	Ciudad de México	Iztapalapa	Iztapalapa	CALLE GENERAL ANTONIO DE LEON LOYOLA COLONIA UNIDAD EJÉRCITO CONSTITUCIONALISTA, 09220 IZTAPALAPA, IZTAPALAPA CIUDAD DE MÉXICO ENTRE CALLE ENRIQUE CONTEL Y AVENIDA TELECOMUNICACIONES, CALLE UNIVERSIDAD CALLE GENERAL ANTONIO D	-99.04949688	19.38729148
4008	DIF210402021505	Ciudad de México	Iztapalapa	Iztapalapa	CALLE TECNICOS Y MANUALES COLONIA LOMAS ESTRELLA, 09890 IZTAPALAPA, IZTAPALAPA CIUDAD DE MÉXICO ENTRE CALLE SUBDIRECTORES DE TECNICOS Y MANUELAS Y CALLE CINE MEXICANO, CALLE CINEMATÓGRAFOS CALLE TECNICOS Y MANUALES COLONIA	-99.08866958	19.3163407
4009	DIF210402021506	Ciudad de México	Iztapalapa	Iztapalapa	CALLE SANTA MARÍA DE JESÚS COLONIA PALMITAS, 09670 IZTAPALAPA, IZTAPALAPA CIUDAD DE MÉXICO ENTRE CALLE IGNACIO MANUEL ALTAMIRANO Y CALLE CIRCULAR DE ROSALES, CALLE SANTA MARÍA DE JESÚS ENTRE CALLE IGNACIO MANUEL ALTAMIRANO	-99.02362042	19.33514977

#	FOLIO	ESTADO	MUNICIPIO	LOCALIDAD	DIRECCION	LONGITUD	LATITUD
4010	DIF210402021508	Ciudad de México	Iztapalapa	Iztapalapa	CALLE MANUEL ACUÑA COLONIA PALMITAS, 09670 IZTAPALAPA, IZTAPALAPA CIUDAD DE MÉXICO ENTRE CALLE 5 DE MAYO Y CALLE 21 MARZO, CALLE MANUEL ACUÑA ENTRE CALLE 5 DE MAYO Y CALLE 21 MARZO COLONIA PALMITAS CP. 09670 IZTAPALAPA, IZT	-99.02788891	19.33350671
4011	DIF210402021509	Ciudad de México	Iztapalapa	Iztapalapa	AVENIDA TECNICOS Y MANUALES COLONIA EL VERGEL, 09880 IZTAPALAPA, IZTAPALAPA CIUDAD DE MÉXICO ENTRE CALLE MACEDONIA Y AVENIDA CANAL DE CHALCO, AVENIDA TÉCNICOS Y MANUALES ENTRE CALLE MACEDONIA Y AVENIDA CANAL DE CHALCO COLON	-99.09009961	19.31130797
4012	DIF210402024739	Ciudad de México	Iztapalapa	Iztapalapa	CALLE EL GAVILAN ALBORADA TORRES QUINTERO BARRIO SAN MIGUEL, 09360 IZTAPALAPA, IZTAPALAPA CIUDAD DE MÉXICO ENTRE CALLE TORRES QUINTERO Y CALLE GENERAL RAUL HERRERA, CALLE EL GAVILAN ALBORADA TORRES QUINTERO ENTRE CALLE TOR	-99.07648055	19.35925391
4013	DIF210402026687	Ciudad de México	Iztapalapa	Iztapalapa	CALLE SAN IGNACIO FLOR DE DURAZNO, BANDERA Y GENERAL GASCA COLONIA LOMAS DE ZARAGOZA, 09620 IZTAPALAPA, IZTAPALAPA CIUDAD DE MÉXICO ENTRE CALLE VALLE DE BRAVO Y CALLE GOMEZ FARIAS, EJE VIAL 6 SUR LAS TORRES CALLE SAN IGNACIO	-98.99770382	19.35058549
4014	DIF210402026688	Ciudad de México	Iztapalapa	Iztapalapa	CALLE CARRIL CLAVEL, GUADALUPE VICTORIA Y PORFIRIO DÍAZ COLONIA SAN MIGUEL TEOTONGO SECCIÓN GUADALUPE, 09630 IZTAPALAPA, IZTAPALAPA CIUDAD DE MÉXICO ENTRE CALLE MARIANO ESCOBEDO Y CALLE JILGERO, CALLE ZENZONTLE CALLE CARRIL	-98.9846664	19.33836311
4015	DIF210402026692	Ciudad de México	Iztapalapa	Iztapalapa	CALLE JAZMÍN ROSA Y PEDREGAL COLONIA SAN MIGUEL TEOTONGO SECCIÓN LOMA ALTA, 09630 IZTAPALAPA, IZTAPALAPA CIUDAD DE MÉXICO ENTRE CALLE GASTON SANTOS Y CALLE TORTOLITA, CALLE CARRIL CALLE JAZMÍN ROSA Y PEDREGAL ENTRE CALLE GAS	-98.98748078	19.33936612
4016	DIF210402027063	Ciudad de México	Iztapalapa	Iztapalapa	CALLE 5 DE MAYO AÑO DE JUÁREZ, MIRADOR, FRANCISCO VILLA, GUADALUPE VICTORIA, AV JACARANDAS, CORONA, EJE 6 SUR LAS TORRES, TLALATELLI, PATRICIA, TOKIO, PRIV SAN ARTURO PUEBLO SANTIAGO ACAHUALTEPEC, 09600 IZTAPALAPA, IZTAPALAPA CIU	-99.00253083	19.35129503
4017	DIF210402027068	Ciudad de México	Iztapalapa	Iztapalapa	CALLE ESTRELLA Y TEATINOS COLONIA CITLALLI, 09660 IZTAPALAPA, IZTAPALAPA CIUDAD DE MÉXICO ENTRE CALLE VIOLETA Y CALLE AÑO DE JUÁREZ, AVENIDA DE LAS MINAS CALLE ESTRELLA Y TEATINOS ENTRE CALLE VIOLETA Y CALLE AÑO DE JUÁREZ AV	-99.02097139	19.33763873
4018	DIF210402027070	Ciudad de México	Iztapalapa	Iztapalapa	CALLE OLVIDO BENITO JUAREZ RICARDO FLORES MAGON ORQUIDEA, 18 DE MARZO, MELCHOR OCAMPO, LERDO DE TEJADA, ISIDRO FABELA, CONTINENTAL COLONIA SAN MIGUEL TEOTONGO SECCIÓN TORRES, 09630 IZTAPALAPA, IZTAPALAPA CIUDAD DE MÉXICO ENTRE	-98.99064278	19.34929062
4019	DIF210402027072	Ciudad de México	Iztapalapa	Iztapalapa	CALLE IGNACIO ALLENDE Y MIGUEL HIDALGO COLONIA DESARROLLO URBANO QUETZALCOATL, 09700 IZTAPALAPA, IZTAPALAPA CIUDAD DE MÉXICO ENTRE CALLE VILLA GENERAL MITRE Y CALLE JOSE MARIA MORELOS Y PAVON, CALLE VILLA FRANQUEZA CALLE IGN	-99.03494659	19.32371632
4020	DIF210402027076	Ciudad de México	Iztapalapa	Iztapalapa	CALLE BRONCE 12 DE OCTUBRE, 15 DE SEPTIEMBRE Y BUENAVISTA COLONIA PALMITAS, 09670 IZTAPALAPA, IZTAPALAPA CIUDAD DE MÉXICO ENTRE CALLE PRIMERO DE MAYO Y CALLE 5 DE MAYO, AVENIDA DE LAS MINAS CALLE BRONCE 12 DE OCTUBRE, 15 DE	-99.02652266	19.33314527
4021	DIF210402027077	Ciudad de México	Coyoacán	Coyoacán	CALLE IXTLIXOCHITL COLONIA AJUSCO, 04300 COYOACÁN, COYOACÁN CIUDAD DE MÉXICO ENTRE CALLE MAYAS Y CALLE IZTACCIHUATL, ENTRE CALLES MAYAS E IZTACCIHUATL	-99.15607	19.3234
4022	DIF210402027078	Ciudad de México	Iztapalapa	Iztapalapa	CALLE EMILIANO ZAPATA BRUCELAS, AV CUAUHTÉMOC, MEMETLA, MOCTEZUMA, ALLENDE, CDA SANTIAGO, MIRADOR, PROL PORFIRIO DÍAZ, 5 DE MAYO, ZARAGOZA, PORFIRIO DÍAZ, BENITO JUÁREZ, CEDROS, PINO, EZEQUIEL MONTES, ROSA MORADA, FLOR DE DÁLIA, N	-99.00443488	19.35351462
4023	DIF210402027079	Ciudad de México	Iztapalapa	Iztapalapa	CALLE ANTONIO CASTRO JOSÉ LÓPEZ PORTILLO, EL RANCHITO, SAUCE Y CONSEJO URBANO COLONIA PALMITAS, 09670 IZTAPALAPA, IZTAPALAPA CIUDAD DE MÉXICO ENTRE CALLE MANUEL ACUÑA Y CALLE BRONCE, CALLE SANTA MARÍA DE JESÚS CALLE ANTONIO	-99.02404561	19.33136696
4024	DIF210402027081	Ciudad de México	Iztapalapa	Iztapalapa	CALLE BENITO JUÁREZ AV PRINCIPAL AGUSTIN MELGAR MIGUEL HIDALGO, EMILIANO ZAPATA, DIAZ MIRÓN COLONIA SAN MIGUEL TEOTONGO SECCIÓN RANCHITO, 09630 IZTAPALAPA, IZTAPALAPA CIUDAD DE MÉXICO ENTRE EJE VIAL 6 SUR LAS TORRES Y PROLONG	-98.98593149	19.34827353
4025	DIF210402027082	Ciudad de México	Iztapalapa	Iztapalapa	CALLE GEMINIS Y LAIKA COLONIA LOMAS DE LA ESTANCIA, 09640 IZTAPALAPA, IZTAPALAPA CIUDAD DE MÉXICO ENTRE CALLE GUANABANA Y CALLE ESTRELLA, CALLE ATLAS CALLE GÉMINIS Y LAIKA ENTRE CALLE GUANABANA Y CALLE ESTRELLA CALLE ATLAS C	-99.01558924	19.33841886
4026	DIF210402027758	Ciudad de México	Tlalpan	Tlalpan	CALZADA CALZADA DE GUADALUPE COLONIA PRADO COAPA 2A SECCIÓN, 14357 TLALPAN, TLALPAN CIUDAD DE MÉXICO ENTRE CALLE INGENIERO JESUS GOMEZ GONZALES Y CALZADA ACOXPA, CALLE HACIENDA DEL MOLINO DE FLORES LA OBRA SE REALIZARÁ EN LA	-99.13491026	19.30237481
4027	DIF210402027762	Ciudad de México	Coyoacán	Coyoacán	CALLE JUMIL COLONIA PEDREGAL DE SANTO DOMINGO, 04369 COYOACÁN, COYOACÁN CIUDAD DE MÉXICO ENTRE CALLE COYAMEL Y CALLE ESCUINAPA, ENTRE CALLE COYAMEL Y ESCUINAPA	-99.16733258	19.33279007
4028	DIF210402027767	Ciudad de México	Coyoacán	Coyoacán	CALLE MAYAS COLONIA LOS REYES, 04330 COYOACÁN, COYOACÁN CIUDAD DE MÉXICO ENTRE PROLONGACION SANTA TECLA Y AVENIDA REY MOCTEZUMA, SE LOCALIZA ENTRE PROLONGACIÓN SANTA TECLA Y AVENIDA REY MOCTEZUMA	-99.15674749	19.33116205

#	FOLIO	ESTADO	MUNICIPIO	LOCALIDAD	DIRECCION	LONGITUD	LATITUD
4029	DIF210402027775	Ciudad de México	Coyoacán	Coyoacán	CALLE MICHIN COLONIA PEDREGAL DE SANTO DOMINGO, 04369 COYOACÁN, COYOACÁN CIUDAD DE MÉXICO ENTRE CALLE AZULCO Y AVENIDA ESCUINAPA, ENTRE CALLE AZULCO Y AV ESCUINAPA	-99.16249856	19.32889789
4030	DIF210402027780	Ciudad de México	Coyoacán	Coyoacán	CALLE MIXQUIC COLONIA AJUSCO, 04300 COYOACÁN, COYOACÁN CIUDAD DE MÉXICO ENTRE CALLE AYOTOSCO Y CALLE CITLI, SE LOCALIZA ENTRE CALLE AYOTOSCO Y CALLE CITLI	-99.15906192	19.32906659
4031	DIF210402028148	Ciudad de México	Iztapalapa	Iztapalapa	CALLE JAZMÍN BELLAVISTA, MONTAÑA DE MANZANA, DE LAS TORRES, 5TA CDA CAMINO A LAS MINAS, AV DE LAS MINAS COLONIA BUENAVISTA, 09700 IZTAPALAPA, IZTAPALAPA CIUDAD DE MÉXICO ENTRE AVENIDA DE LAS MINAS Y CALLE ORQUÍDEAS, CALLE J	-99.02652982	19.32921885
4032	DIF210402028154	Ciudad de México	Iztapalapa	Iztapalapa	CALLE CAMINO A LAS MINAS CDA RND A SAN MIGUEL, RINCONADA SAN MIGUEL, CAMINO REAL, 1RA CDA SONORA, BAJA CALIFORNIA, COLIMA, COAHUILA, NUEVO LEÓN, PROL CAMINO REAL, DE LAS TORRES, PROL, SANTA LUCÍA, SAN AGUSTÍN, PROL CERRO AZUL, DURA	-99.03035146	19.32879601
4033	DIF210402028162	Ciudad de México	Coyoacán	Coyoacán	CALLE 13 COLONIA ALIANZA POPULAR REVOLUCIONARIA, 04800 COYOACÁN, COYOACÁN CIUDAD DE MÉXICO ENTRE CALLE VIRGILIO URIBE Y CALLE TEPETLAPA, ENTRE CALLE VIRGILIO URIBE Y CALLE TEPETLAPA	-99.11943372	19.31692216
4034	DIF210402031547	Ciudad de México	Coyoacán	Coyoacán	CALLE TIERRA COLONIA MEDIA LUNA, 04730 COYOACÁN, COYOACÁN CIUDAD DE MÉXICO ENTRE PERIFERICO ANILLO ADOLFO RUIZ CORTINEZ Y CALLE PLUTON, ENTRE PERIFERICO ANILLO ADOLFO RUIZ CORTINEZ Y CALLE PLUTON	-99.15975986	19.30168901
4035	DIF210402031548	Ciudad de México	Coyoacán	Coyoacán	CALLE LUIS MURILLO COLONIA CANTIL DEL PEDREGAL, 04730 COYOACÁN, COYOACÁN CIUDAD DE MÉXICO ENTRE CALLE COSCOMATE Y CALLE MANUEL MARTÍNEZ SOLORZANO, SE ENCUENTRA ENTRE CALLE COSCOMATE Y CALLE MANUEL MARTÍNEZ SOLORZANO	-99.15358819	19.30071196
4036	DIF210402031549	Ciudad de México	Coyoacán	Coyoacán	CALLE SATURNO COLONIA MEDIA LUNA, 04730 COYOACÁN, COYOACÁN CIUDAD DE MÉXICO ENTRE CALLE TIERRA Y CALLE PLUTON, ENTRE CALLE TIERRA Y CALLE PLUTON	-99.16035062	19.30210417
4037	DIF210402031550	Ciudad de México	Coyoacán	Coyoacán	CALLE MARTE COLONIA MEDIA LUNA, 04730 COYOACÁN, COYOACÁN CIUDAD DE MÉXICO ENTRE CALLE TIERRA Y CALLE MERCURIO, ENTRE CALLE TIERRA Y CALLE MERCURIO	-99.16022187	19.30138524
4038	DIF210402031551	Ciudad de México	Coyoacán	Coyoacán	CALLE URANO COLONIA MEDIA LUNA, 04730 COYOACÁN, COYOACÁN CIUDAD DE MÉXICO ENTRE CALLE PLUTÓN Y CALLE SATURNO, SE LOCALIZA ENTRE CALLE PLUTÓN Y CALLE SATURNO	-99.16014125	19.3025092
4039	DIF210402031554	Ciudad de México	Coyoacán	Coyoacán	CALLE ESTADIO AZTECA COLONIA MEDIA LUNA, 04730 COYOACÁN, COYOACÁN CIUDAD DE MÉXICO ENTRE PERIFERICO ANILLO ADOLFO RUIZ CORTINEZ Y CALLE TIERRA, ENTRE PERIFERICO ANILLO ADOLFO RUIZ CORTINEZ Y CALLE TIERRA	-99.16106945	19.30229655
4040	DIF210402031555	Ciudad de México	Coyoacán	Coyoacán	CALLE MANUELA SAENZ COLONIA PRESIDENTES EJIDALES 1A SECCIÓN, 04470 COYOACÁN, COYOACÁN CIUDAD DE MÉXICO ENTRE AVENIDA AVENIDA ALFREDO V. BONFIL Y AVENIDA 2 ORIENTE HEROICA ESCUELA NAVAL MILITAR, ENTRE AVENIDAS ALFREDO V BON	-99.12389494	19.32442318
4041	DIF210402031556	Ciudad de México	Coyoacán	Coyoacán	CALLE VENUS COLONIA MEDIA LUNA, 04730 COYOACÁN, COYOACÁN CIUDAD DE MÉXICO ENTRE CALLE MERCURIO Y CALLE TIERRA, SE LOCALIZA ENTRE CALLE MERCURIO Y CALLE TIERRA	-99.15998602	19.30107905
4042	DIF210402031558	Ciudad de México	Coyoacán	Coyoacán	CALLE JUPITER COLONIA MEDIA LUNA, 04730 COYOACÁN, COYOACÁN CIUDAD DE MÉXICO ENTRE CALLE MERCURIO Y CALLE TIERRA, ENTRE CALLE MERCURIO Y CALLE TIERRA	-99.1603077	19.30173964
4043	DIF210402031559	Ciudad de México	Coyoacán	Coyoacán	PERIFERICO ANILLO ADOLFO RUIZ CORTINEZ CONDOMINIO MEDIA LUNA, 04730 COYOACÁN, COYOACÁN CIUDAD DE MÉXICO ENTRE CALLE ESTADIO AZTECA Y CALLE TIERRA, ENTRE CALLE ESTADIO AZTECA Y CALLE TIERRA	-99.16043645	19.30091945
4044	DIF210402031560	Ciudad de México	Coyoacán	Coyoacán	CALLE EJIDO DE SAN FRANCISCO CULHUACÁN COLONIA PRESIDENTES EJIDALES 1A SECCIÓN, 04470 COYOACÁN, COYOACÁN CIUDAD DE MÉXICO ENTRE AVENIDA SANTA ANA Y CALZADA DE LA VIRGEN, SE LOCALIZA ENTRE AVENIDA SANTA ANA Y CALZADA DE LA	-99.12864209	19.3274166
4045	DIF210402031561	Ciudad de México	Coyoacán	Coyoacán	CALLE EMILIANO MORALES COLONIA PRESIDENTES EJIDALES 1A SECCIÓN, 04470 COYOACÁN, COYOACÁN CIUDAD DE MÉXICO ENTRE CALLE LUIS MORALES BARRERA Y AVENIDA SANTA ANA, ENTRE AVENIDA SANTA ANA Y CALLE LUIS MORALES BARRERA	-99.12913706	19.32854557
4046	DIF210402031562	Ciudad de México	Coyoacán	Coyoacán	CALLE MIGUEL OLIVARES COLONIA PRESIDENTES EJIDALES 1A SECCIÓN, 04470 COYOACÁN, COYOACÁN CIUDAD DE MÉXICO ENTRE CALLE ALBINO TERREROS Y CALLE EJIDO DE SAN FRANCISCO CULHUACÁN, ENETRE CALLE ALBINO TERREROS Y CALLE EJIDO DE S	-99.1280993	19.32746722
4047	DIF210402031563	Ciudad de México	Coyoacán	Coyoacán	CALLE LUIS DE LA ROSA COLONIA PRESIDENTES EJIDALES 1A SECCIÓN, 04470 COYOACÁN, COYOACÁN CIUDAD DE MÉXICO ENTRE AVENIDA 2 ORIENTE HEROICA ESCUELA NAVAL MILITAR Y CALLE RAMÓN RIVERA FERNÁNDEZ, SE LOCALIZA ENTRE AVENIDA 2 ORI	-99.12515522	19.32779119
4048	DIF210402031564	Ciudad de México	Coyoacán	Coyoacán	CALLE EUSEBIO ROSAS DE LA ROSA COLONIA PRESIDENTES EJIDALES 1A SECCIÓN, 04470 COYOACÁN, COYOACÁN CIUDAD DE MÉXICO ENTRE AVENIDA SANTA ANA Y CALLE LUIS MORALES BARRERA, ENTRE AVENIDA SANTA ANA Y CALLE LUIS MORALES BARRERA	-99.13045243	19.32866678
4049	DIF210402031566	Ciudad de México	Coyoacán	Coyoacán	AVENIDA ALFREDO V. BONFIL COLONIA PRESIDENTES EJIDALES 1A SECCIÓN, 04470 COYOACÁN, COYOACÁN CIUDAD DE MÉXICO ENTRE CALZADA DE LA VIRGEN Y CALLE BOJÓRQUEZ, ENTRE CALZADA DE LA VIRGEN Y CALLE BOJÓRQUEZ	-99.12490278	19.32196969
4050	DIF210402031567	Ciudad de México	Coyoacán	Coyoacán	CALLE A. VALVERDE V. COLONIA PRESIDENTES EJIDALES 1A SECCIÓN, 04470 COYOACÁN, COYOACÁN CIUDAD DE MÉXICO ENTRE CALLE L. MORALES Y CALZADA DE LA VIRGEN, SE LOCALIZA ENTRE CALLE L. MORALES Y CALZADA DE LA VIRGEN	-99.13026164	19.32645128

#	FOLIO	ESTADO	MUNICIPIO	LOCALIDAD	DIRECCION	LONGITUD	LATITUD
4051	DIF210402031568	Ciudad de México	Coyoacán	Coyoacán	CALLE ANDRES A. COLONIA PRESIDENTES EJIDALES 1A SECCIÓN, 04470 COYOACÁN, COYOACÁN CIUDAD DE MÉXICO ENTRE CALLE EMILIANO MORALES Y CALLE EUSEBIO ROSAS DE LA ROSA, ENTRE CALLES EUSEBIO ROSAS DE LA ROSA Y EMILIANO MORALES	-99.12983284	19.3280239
4052	DIF210402031569	Ciudad de México	Coyoacán	Coyoacán	CALLE DEL IMÁN COLONIA CANTIL DEL PEDREGAL, 04730 COYOACÁN, COYOACÁN CIUDAD DE MÉXICO ENTRE CALLE PASEO DEL CANTIL Y CALLE PABLO DE LA LLAVE, ENTRE CALLE PABLO DE LA LLAVE Y CALLE PASEO DEL CANTIL	-99.15528553	19.30129926
4053	DIF210402031570	Ciudad de México	Coyoacán	Coyoacán	CALLE COSCOMATE COLONIA CANTIL DEL PEDREGAL, 04730 COYOACÁN, COYOACÁN CIUDAD DE MÉXICO ENTRE AVENIDA ADOLFO RUIZ CORTINES ANILLO PERIFÉRICO Y CALLE LUIS MURILLO, SE LOCALIZA ENTRE AVENIDA ADOLFO RUIZ CORTINES ANILLO PERIFÉ	-99.15573512	19.29973292
4054	DIF210402031571	Ciudad de México	Coyoacán	Coyoacán	BOULEVARD ADOLFO RUIZ CORTINES COLONIA CANTIL DEL PEDREGAL, 04730 COYOACÁN, COYOACÁN CIUDAD DE MÉXICO ENTRE CALLE TIERRA Y CALLE COSCOMATE, ENTRE CALLES TIERRA Y COSCOMATE	-99.15842975	19.29936353
4055	DIF210402031959	Ciudad de México	Iztapalapa	Iztapalapa	EJE VIAL 5 ORIENTE JAVIER ROJO GÓMEZ AV RÍO MAYO AV PLAZA MAYOR, AV RÍO DE LA ANTIGUA, CTO PLAZA DE TENEXPA, PORTAL DE LAS FLORES COLONIA DR. ALFONSO ORTIZ TIRADO, 09020 IZTAPALAPA, IZTAPALAPA CIUDAD DE MÉXICO ENTRE EJE VIAL 3	-99.07821184	19.38601477
4056	DIF210402031977	Ciudad de México	Iztapalapa	Iztapalapa	CALLE 31 DE JULIO DE 1859 BATALLA DE CASA BLANCA COLONIA LEYES DE REFORMA 3A SECCIÓN, 09310 IZTAPALAPA, IZTAPALAPA CIUDAD DE MÉXICO ENTRE AVENIDA CANAL DE TEZONTLE Y EJE VIAL 5 ORIENTE JAVIER ROJO GÓMEZ, CALLE 31 DE JULIO D	-99.07432662	19.38259708
4057	DIF210402032327	Ciudad de México	Iztapalapa	Iztapalapa	CALLE SATELITE COMETA NOVA COLONIA CASA BLANCA, 09860 IZTAPALAPA, IZTAPALAPA CIUDAD DE MÉXICO ENTRE CALLE ESTRELLA Y CALLE NAUTLA, CALLE SATELITE COMETA NOVA COLONIA ENTRE CALLE ESTRELLA Y CALLE NAUTLA CASA BLANCA CP. 0986	-99.0677071	19.33338794
4058	DIF210402032330	Ciudad de México	Iztapalapa	Iztapalapa	CALLE LAURO DEL VILLAR ZACATECAS, CDA CAMARGO, HACIENDA DEL GUAJITO, JOAQUÍN AMARO, GENERAL MADERO COLONIA FRANCISCO VILLA, 09720 IZTAPALAPA, IZTAPALAPA CIUDAD DE MÉXICO ENTRE CALLE CENTAURO DEL NORTE Y CALLE GENERAL FELIPE ÁNG	-99.06002141	19.33625357
4059	DIF210402021510	Ciudad de México	Iztapalapa	Iztapalapa	CALLE TECNICOS Y MANUALES COLONIA LOMAS ESTRELLA, 09890 IZTAPALAPA, IZTAPALAPA CIUDAD DE MÉXICO ENTRE CALLE DE ESTACIÓN MIGRATORIA Y CALLE CINEMATÓGRAFOS, CALLE AQUITANIA CALLE TECNICOS Y MANUALES COLONIA LOMAS ESTRELLA,	-99.08894479	19.3146297
4060	DIF210402026729	Ciudad de México	Iztapalapa	Iztapalapa	CALLE POPOCATEPETL COLONIA LOMAS DE ZARAGOZA, 09620 IZTAPALAPA, IZTAPALAPA CIUDAD DE MÉXICO ENTRE CALLE LAZARO CARDENAS Y CALLE AUTOPISTA MEXICO-PUEBLA, CALLE FRANCISCO VILLA CALLE POPOCATEPETL ENTRE CALLE LAZARO CARDENAS Y	-98.99341688	19.35467933
4061	DIF210402026730	Ciudad de México	Iztapalapa	Iztapalapa	CALLE NIÑOS HEROES CHABACANO Y VENUSTIANO CARRANZA COLONIA SAN MIGUEL TEOTONGO SECCIÓN PUENTE, 09630 IZTAPALAPA, IZTAPALAPA CIUDAD DE MÉXICO ENTRE CALLE LAZARO CARDENAS Y CALLE JUAN DE LA BARRERA, CALLE GOMEZ FARIAS	-98.99508767	19.3519671
4062	DIF210402027088	Ciudad de México	Iztapalapa	Iztapalapa	CALLE NI CALLE 1 ÁNGEL PÉREZ 2 ÁNGEL PÉREZ 1 RICARDO JAIMES SEBASTIÁN VARELA 2 MIGUEL RÍOS, ANTONIO SOTO Y GAMA, 3 ÁNGEL MAZÓN, 4 JESÚS RODRIGUÉZ Y AVENIDA BATALLONES ROJOS COLONIA UNIDAD VICENTE GUERRERO, 09200 IZTAPALAPA, IZTAPALAPA CIU	-99.05984757	19.35839859
4063	DIF210402027093	Ciudad de México	Coyoacán	Coyoacán	AVENIDA REY MOCTEZUMA COLONIA AJUSCO, 04300 COYOACÁN, COYOACÁN CIUDAD DE MÉXICO ENTRE CALLE MIXQUIC Y AVENIDA AZTECAS, SE ENCUENTRA ENTRE CALLE MIXQUIC Y AVENIDA AZTECAS	-99.15685	19.32915
4064	DIF210402027095	Ciudad de México	Iztapalapa	Iztapalapa	AVENIDA HIDALGO MORELOS BENITO JUÁREZ, CAMINO A SANTIAGO, GUILLERMO PRIETO, ROSA MORADA, CARRIL DE LA ERA, SANTA ANITA, LÁZARO CÁRDENAS, YACATECUHTLI, EMILIANO ZAPATA, EJE 6 SUR LAS TORRES COLONIA SANTIAGO ACAHUALTEPEC 1RA. AMPLIA	-99.0087584	19.35223381
4065	DIF210402027100	Ciudad de México	Iztapalapa	Iztapalapa	CALLE 1 RAFAEL QUINTERO 2 RAFAEL QUINTERO 3 RAFAEL QUINTERO, CALLE 2, 1 FELIPE SANCHÉZ, 3 FELIPE SANCHÉZ, 1 NARCISO VALDÉZ Y COMBATE DE CELAYA COLONIA UNIDAD VICENTE GUERRERO, 09200 IZTAPALAPA, IZTAPALAPA CIUDAD DE MÉXICO ENTRE	-99.05555696	19.36034664
4066	DIF210402027105	Ciudad de México	Iztapalapa	Iztapalapa	CALLE RAMOS MILLAN FRANCISCO VILLA 5 DE MAYO 21 DE MARZO OLVIDO EJE 6 SUR LAS TORRES NOGAL ROSA TULIPAN GRANADA JACARANDAS COLONIA SAN MIGUEL TEOTONGO SECCIÓN JARDINES, 09630 IZTAPALAPA, IZTAPALAPA CIUDAD DE MÉXICO ENTRE CALLE	-98.99312469	19.34686516
4067	DIF210402027789	Ciudad de México	Coyoacán	Coyoacán	CALLE NAUYACA COLONIA PEDREGAL DE SANTO DOMINGO, 04369 COYOACÁN, COYOACÁN CIUDAD DE MÉXICO ENTRE CALLE COYAMEL Y AVENIDA ESCUINAPA, ENTRE CALLE COYAMEL Y AV ESCUINAPA	-99.16180186	19.3305695
4068	DIF210402027793	Ciudad de México	Coyoacán	Coyoacán	CALLE NEZAHUALPILLI COLONIA AJUSCO, 04300 COYOACÁN, COYOACÁN CIUDAD DE MÉXICO ENTRE CALLE TOLTECAS Y CALLE ZAPOTECAS, SE LOCALIZA ENTRE CALLE TOLTECAS Y CALLE ZAPOTECAS	-99.16756448	19.31682191
4069	DIF210402027797	Ciudad de México	Coyoacán	Coyoacán	CALLE NUSTEPPEC COLONIA PEDREGAL DE SANTO DOMINGO, 04369 COYOACÁN, COYOACÁN CIUDAD DE MÉXICO ENTRE AVENIDA PAPALOTL Y CALLE REYES TOLTECAS, ENTRE AVENIDA PAPALOTL Y CALLE REYES TOLTECAS	-99.16777488	19.31717287
4070	DIF210402027802	Ciudad de México	Coyoacán	Coyoacán	CERRADA ORQUÍDEAS COLONIA PEDREGAL DE SANTO DOMINGO, 04369 COYOACÁN, COYOACÁN CIUDAD DE MÉXICO ENTRE AVENIDA PEDRO ENRÍQUEZ UREÑA Y CERRADA DE CHAMILPA, SE LOCALIZA ENTRE AVENIDA PEDRO ENRÍQUEZ UREÑA Y CERRADA DE CHAMILPA	-99.17292026	19.33656682

#	FOLIO	ESTADO	MUNICIPIO	LOCALIDAD	DIRECCION	LONGITUD	LATITUD
4071	DIF210402028167	Ciudad de México	Iztapalapa	Iztapalapa	CALLE POZOS CDA GUANAJUATO, PROL HIDALGO, CAMINO REAL, VILLA FRANQUEZA COLONIA BUENAVISTA, 09700 IZTAPALAPA, IZTAPALAPA CIUDAD DE MÉXICO ENTRE CALLE VIOLETA Y CALLE POZOS, AVENIDA MANUEL CAÑAS CALLE POZOS CDA GUANAJUATO PROL	-99.03435101	19.32914712
4072	DIF210402028168	Ciudad de México	Coyoacán	Coyoacán	CALLE 9 COLONIA ALIANZA POPULAR REVOLUCIONARIA, 04800 COYOACÁN, COYOACÁN CIUDAD DE MÉXICO ENTRE CALLE VIRGILIO URIBE Y CALLE TEPETLAPA, SE LOCALIZA ENTRE CALLE VIRGILIO URIBE Y CALLE TEPETLAPA	-99.12082623	19.31693734
4073	DIF210402029699	Ciudad de México	Coyoacán	Coyoacán	AVENIDA DE LA LIBERTAD COLONIA OLÍMPICA, 04710 COYOACÁN, COYOACÁN CIUDAD DE MÉXICO ENTRE CALLE MACONDO Y CALLE MÉXICO 1968, SE LOCALIZA ENTRE LA CALLE MACONDO Y MÉXICO 1968	-99.16920214	19.30592713
4074	DIF210402029704	Ciudad de México	Coyoacán	Coyoacán	CALLE RINCONADA DE LOS PERSONAJES COLONIA PEDREGAL DE CARRASCO, 04700 COYOACÁN, COYOACÁN CIUDAD DE MÉXICO ENTRE AVENIDA PANAMERICANA Y AVENIDA PANAMERICANA, SE ENCUENTRA ENTRE AVENIDA PANAMERICANA Y AVENIDA PANAMERICANA	-99.16926267	19.30923249
4075	DIF210402029706	Ciudad de México	Coyoacán	Coyoacán	CALLE RINCONADA DE LOS RITMOS COLONIA OLÍMPICA, 04710 COYOACÁN, COYOACÁN CIUDAD DE MÉXICO ENTRE AVENIDA PANAMERICANA Y CERRADA RINCONADA DE LOS RITMOS, ENTRE AVENIDA PANAMERICANA Y CERRADA RINCONADA DE LOS RITMOS	-99.17268385	19.30813611
4076	DIF210402029713	Ciudad de México	Coyoacán	Coyoacán	CERRADA RINCONADA DE LAS TRIBUS COLONIA OLÍMPICA, 04710 COYOACÁN, COYOACÁN CIUDAD DE MÉXICO ENTRE AVENIDA PANAMERICANA Y, SE LOCALIZA ENTRE AVENIDA PANAMERICANA	-99.17298726	19.30678945
4077	DIF210402031572	Ciudad de México	Coyoacán	Coyoacán	AVENIDA DE LOS APACHES COLONIA SAN FRANCISCO CULHUACÁN BARRIO DE SAN FRANCISCO, 04260 COYOACÁN, COYOACÁN CIUDAD DE MÉXICO ENTRE CALLE SERIS Y CALLE EJIDO, SE LOCALIZA ENTRE CALLE SERIS Y CALLE EJIDO	-99.11924909	19.33293135
4078	DIF210402031573	Ciudad de México	Coyoacán	Coyoacán	CERRADA DE LOS APACHES COLONIA CULHUACÁN I, 04260 COYOACÁN, COYOACÁN CIUDAD DE MÉXICO ENTRE AVENIDA DE LOS APACHES Y CALLE 5 DE MAYO, SE ENCUENTRA ENTRE AVENIDA DE LOS APACHES Y CALLE 5 DE MAYO	-99.11709205	19.33387283
4079	DIF210402031574	Ciudad de México	Coyoacán	Coyoacán	CALLE PABLO DE LA LLAVE COLONIA CANTIL DEL PEDREGAL, 04730 COYOACÁN, COYOACÁN CIUDAD DE MÉXICO ENTRE CALLE PASEO CANTIL Y CALLE COSCOMATE, ENTRE CALLE PASEO CANTIL Y CALLE COSCOMATE	-99.1554572	19.30064108
4080	DIF210402031575	Ciudad de México	Coyoacán	Coyoacán	CALLE PASEO CANTIL COLONIA CANTIL DEL PEDREGAL, 04730 COYOACÁN, COYOACÁN CIUDAD DE MÉXICO ENTRE CALLE COSCOMATE Y, ENTRE CALLE COSCOMATE	-99.15655221	19.30014829
4081	DIF210402031577	Ciudad de México	Coyoacán	Coyoacán	CALLE CAHITAS COLONIA CULHUACÁN CTM SECCIÓN I, 04440 COYOACÁN, COYOACÁN CIUDAD DE MÉXICO ENTRE CALLE EJIDO Y CALLE SERIS, ENTRE CALLE EJIDO Y CALLE SERIS	-99.11919935	19.33120051
4082	DIF210402031578	Ciudad de México	Coyoacán	Coyoacán	CALLE SERIS COLONIA CULHUACÁN I, 04480 COYOACÁN, COYOACÁN CIUDAD DE MÉXICO ENTRE AVENIDA DE LOS APACHES Y CALLE CAHITAS, SE ENCUENTRA ENTRE AVENIDA DE LOS APACHES Y CALLE CAHITAS	-99.11852803	19.33274947
4083	DIF210402031579	Ciudad de México	Coyoacán	Coyoacán	CALLE FRANCIA 1924 COLONIA OLÍMPICA, 04710 COYOACÁN, COYOACÁN CIUDAD DE MÉXICO ENTRE CALLE LOS ÁNGELES 1932 Y CALLE MÉXICO 1968, SE LOCALIZA ENTRE CALLE LOS ÁNGELES 1932 Y CALLE MÉXICO 1968	-99.17043729	19.3046251
4084	DIF210402031580	Ciudad de México	Coyoacán	Coyoacán	CALLE TERCERA EJIDO COLONIA CULHUACÁN CTM SECCIÓN I, 04440 COYOACÁN, COYOACÁN CIUDAD DE MÉXICO ENTRE CALLE SERIS Y CALLE SANTA ANA, SE ENCUENTRA ENTRE CALLE SERIS Y CALLE SANTA ANA	-99.1187609	19.3363996
4085	DIF210402031581	Ciudad de México	Coyoacán	Coyoacán	CALLE ATENAS 1906 COLONIA OLÍMPICA, 04710 COYOACÁN, COYOACÁN CIUDAD DE MÉXICO ENTRE CALLE BERLÍN 1936 Y CALLE ATENAS 1906, ENTRE CALLE BERLÍN 1936 Y CALLE ATENAS 1906	-99.17132997	19.30690335
4086	DIF210402031582	Ciudad de México	Coyoacán	Coyoacán	CALLE LOS ÁNGELES 1932 COLONIA OLÍMPICA, 04710 COYOACÁN, COYOACÁN CIUDAD DE MÉXICO ENTRE BOULEVARD ADOLFO RUIZ CORTINES ANILLO PERIFÉRICO Y CALLE GRECIA 1896, SE LOCALIZA ENTRE BULEVARD ADOLFO RUIZ CORTINES ANILLO PERIFÉRI	-99.16965373	19.30324802
4087	DIF210402031583	Ciudad de México	Coyoacán	Coyoacán	CALLE MÉXICO 1968 COLONIA OLÍMPICA, 04710 COYOACÁN, COYOACÁN CIUDAD DE MÉXICO ENTRE CALLE MELBOURNE1956 Y AVENIDA ADOLFO RUIZ CORTINES ANILLO PERIFÉRICO, SE ENCUENTRA ENTRE CALLE MELBOURNE1956 Y AVENIDA ADOLFO RUIZ CORTINE	-99.1679389	19.30272148
4088	DIF210402031584	Ciudad de México	Coyoacán	Coyoacán	CALLE ESTOCOLMO 1912 COLONIA OLÍMPICA, 04710 COYOACÁN, COYOACÁN CIUDAD DE MÉXICO ENTRE CALLE MÉXICO 1968 Y CALLE LOS ÁNGELES 1932, ENTRE CALLE MÉXICO 1968 Y CALLE LOS ÁNGELES 1932	-99.1708579	19.30474661
4089	DIF210402031585	Ciudad de México	Coyoacán	Coyoacán	CALLE RANCHO PERLAS NEGRAS COLONIA SANTA CECILIA, 04930 COYOACÁN, COYOACÁN CIUDAD DE MÉXICO ENTRE CALLE RANCHO LA JOYA Y CALZADA DEL HUESO, SE ENCUENTRA ENTRE CALLE RANCHO LA JOYA Y CALZADA DEL HUESO	-99.11423783	19.30128517
4090	DIF210402031586	Ciudad de México	Coyoacán	Coyoacán	CALLE LONDRES 1948 COLONIA OLÍMPICA, 04710 COYOACÁN, COYOACÁN CIUDAD DE MÉXICO ENTRE CALLE ESTOCOLMO 1912 Y AVENIDA MÉXICO 1968, ENTRE AVENIDA MÉXICO 1968 Y CALLE ESTOCOLMO 1912	-99.17106242	19.30619119
4091	DIF210402031587	Ciudad de México	Coyoacán	Coyoacán	CALLE RANCHO DE LA HERRADURA COLONIA SANTA CECILIA, 04930 COYOACÁN, COYOACÁN CIUDAD DE MÉXICO ENTRE CALLE RANCHO LA LAJA Y AVENIDA HACIENDA VISTA HER	-99.1129134	19.30829213
4092	DIF210402031588	Ciudad de México	Coyoacán	Coyoacán	CALLE RANCHO SECO COLONIA SANTA CECILIA, 04930 COYOACÁN, COYOACÁN CIUDAD DE MÉXICO ENTRE CALLE RANCHO AZUL Y CALLE RANCHO SAN MIGUEL, SE ENCUENTRA ENTRE CALLE RANCHO AZUL Y CALLE RANCHO SAN MIGUEL	-99.11328497	19.3092186
4093	DIF210402031589	Ciudad de México	Coyoacán	Coyoacán	CALLE RANCHO PAMPAS COLONIA SANTA CECILIA, 04930 COYOACÁN, COYOACÁN CIUDAD DE MÉXICO ENTRE CALLE RANCHO LA LAGUNA Y CALLE RANCHO GRANDE, ENTRE CALLES RANCHO LA LAGUNA Y RANCHO GRANDE	-99.11394623	19.31114915
4094	DIF210402031590	Ciudad de México	Coyoacán	Coyoacán	CALLE RANCHO LAGUNA COLONIA SANTA CECILIA, 04930 COYOACÁN, COYOACÁN CIUDAD DE MÉXICO ENTRE CALLE RANCHO VISTA HERMOSA Y CALZADA DE LAS BOMBAS, ENTRE CALLE RANCHO VISTA HERMOSA Y CALZADA DE LAS BOMBAS	-99.11514936	19.30898449

#	FOLIO	ESTADO	MUNICIPIO	LOCALIDAD	DIRECCION	LONGITUD	LATITUD
4095	DIF210402031591	Ciudad de México	Coyoacán	Coyoacán	CALLE NEZAHUALPILLI COLONIA XOTEPINGO, 04610 COYOACÁN, COYOACÁN CIUDAD DE MÉXICO ENTRE AVENIDA DIVISIÓN DEL NORTE-TLALPAN Y CALZADA DE TLALPAN, SE LOCALIZA ENTRE AVENIDA DIVISIÓN DEL NORTETLALPAN Y CALZADA DE TLALPAN	-99.13884951	19.32413244
4096	DIF210402031593	Ciudad de México	Coyoacán	Coyoacán	CALLE CÁLENDULA COLONIA XOTEPINGO, 04610 COYOACÁN, COYOACÁN CIUDAD DE MÉXICO ENTRE CALLE MUSEO Y CALLE SIEMRPE VIVA, SE ENCUENTRA ENTRE CALLE MUSEO Y CALLE SIEMRPE VIVA	-99.14072741	19.32772656
4097	DIF210402031594	Ciudad de México	Coyoacán	Coyoacán	CALLE PEONIA COLONIA XOTEPINGO, 04610 COYOACÁN, COYOACÁN CIUDAD DE MÉXICO ENTRE CALLE MADROÑO Y CALLE CALÉNDULA, ENTRE CALLE MADROÑO Y CALLE CALÉNDULA	-99.14202461	19.33012597
4098	DIF210402031595	Ciudad de México	Coyoacán	Coyoacán	CALLE ESPLIEGO COLONIA XOTEPINGO, 04610 COYOACÁN, COYOACÁN CIUDAD DE MÉXICO ENTRE AVENIDA DE TLALPAN Y AVENIDA DIVISIÓN DEL NORTE, ENTRE AVENIDAS DE TLALPAN Y DIVISIÓN DEL NORTE	-99.13947707	19.32585526
4099	DIF210402031596	Ciudad de México	Coyoacán	Coyoacán	CALZADA DE TLALPAN COLONIA XOTEPINGO, 04610 COYOACÁN, COYOACÁN CIUDAD DE MÉXICO ENTRE CALLE PEDRO ARVIZU Y CALLE HÉCTOR FIERRO, ENTRE CALLE PEDRO ARVIZU Y CALLE HÉCTOR FIERRO	-99.1430976	19.3401351
4100	DIF210402031597	Ciudad de México	Coyoacán	Coyoacán	CALLE BENITO JUÁREZ COLONIA VIEJO EJIDO DE SANTA ÚRSULA COAPA, 04980 COYOACÁN, COYOACÁN CIUDAD DE MÉXICO ENTRE CALLE FRANCISCO I. MADERO Y CALLE VÍCTOR ROSALES, SE LOCALIZA ENTRE CALLE FRANCISCO I. MADERO Y CALLE VÍCTOR RO	-99.14269359	19.30235974
4101	DIF210402031598	Ciudad de México	Coyoacán	Coyoacán	CALLE DEL CREPÚSCULO COLONIA PEDREGAL DE MAUREL, 04700 COYOACÁN, COYOACÁN CIUDAD DE MÉXICO ENTRE CALLE PEDREGAL DE MAUREL Y AVENIDA DEL IMÁN, SE ENCUENTRA ENTRE CALLE PEDREGAL DE MAUREL Y AVENIDA DEL IMÁN	-99.17561457	19.30900456
4102	DIF210402034304	Ciudad de México	Milpa Alta	San Lorenzo Tlacooyucan	CALLE INSURGENTES COLONIA SAN LORENZO TLACOYUCAN, 12500 SAN LORENZO TLACOYUCAN, MILPA ALTA CIUDAD DE MÉXICO ENTRE CALLE CONSTITUCION Y CARRETERA A OAXTEPEC, CALLE LAS CRUCES EN EL INICIO DEL TRAZO DE LA OBRA SE ENCUENTRA LA P	-99.03125	19.178172
4103	DIF210402034315	Ciudad de México	Milpa Alta	San Francisco Tecoxpa	CALLE ORIZABA COLONIA SAN AGUSTIN OHTENCO, 12080 SAN FRANCISCO TECOXPA, MILPA ALTA CIUDAD DE MÉXICO ENTRE AVENIDA DEL TRABAJO Y CALLEJON PRIMERO DE ORIZABA, AVENIDA NUEVO LEON EN AVENIDA NUEVO LEÓN QUE ES LA VIALIDAD POSTERIO	-99.008767	19.200031
4104	DIF210402034319	Ciudad de México	Milpa Alta	San Pablo Oztotepec	AVENIDA HERMENEGILDO GALEANA BARRIO SAN JUAN, 12400 SAN PABLO OZTOTEPEC, MILPA ALTA CIUDAD DE MÉXICO ENTRE CALLE COACHILCO Y CALLE FABIAN FLORES, CALLE IGNACIO ALLENDE EL SITIO DE LA OBRA SE ENCUENTRA A UNOS METROS DEL MERCAD	-99.07369962	19.18155185
4105	DIF210402034320	Ciudad de México	Milpa Alta	San Bartolomé Xicomulco	AVENIDA FRANCISCO I MADERO BARRIO SAN BARTOLOMÉ XICOMULCO, 12250 SAN BARTOLOMÉ XICOMULCO, MILPA ALTA CIUDAD DE MÉXICO ENTRE AVENIDA 5 DE MAYO Y CALLE VENUSTIANO CARRANZA, CALLE PRIMAVERA EN LA VIALIDAD DE PROYECTO SE ENCUENTR	-99.06791562	19.20555845
4106	DIF210402034321	Ciudad de México	Milpa Alta	San Salvador Cuauhtenco	AVENIDA BENITO JUAREZ BARRIO SAN SALVADOR CUAUHTENCO, 12300 SAN SALVADOR CUAUHTENCO, MILPA ALTA CIUDAD DE MÉXICO ENTRE CALLE OTRIQUISCO Y CALLE VICENTE GERRERO, AVENIDA JOSE MARIA MORELOS EN LA VIALIDAD DE PROYECTO SE ENCUENT	-99.09163101	19.19237788
4107	DIF210402026733	Ciudad de México	Iztapalapa	Iztapalapa	CALLE ROSALES ROBLE Y AVENIDA DEL PARAISO COLONIA SAN MIGUEL TEOTONGO SECCIÓN PALMITAS, 09630 IZTAPALAPA, IZTAPALAPA CIUDAD DE MÉXICO ENTRE CALLE ROSALES Y CALLE JAZMÍN, AVENIDA CAPULÍN CALLE ROSALES ROBLE Y AVENIDA DEL PARA	-98.99160095	19.34113114
4108	DIF210402026738	Ciudad de México	Iztapalapa	Iztapalapa	CALLE BENITO JUAREZ Y LAZARO CARDENAS COLONIA SAN MIGUEL TEOTONGO SECCIÓN PUENTE, 09630 IZTAPALAPA, IZTAPALAPA CIUDAD DE MÉXICO ENTRE CALLE RAMOS MILLAN Y CALLE POPOCATEPETL, CALLE AUTOPISTA MEXICO-PUEBLA CALLE BENITO JUAREZ	-98.99139409	19.3524273
4109	DIF210402026741	Ciudad de México	Iztapalapa	Iztapalapa	CALLE RICARDO FLORES MAGON DIEGO RIVERA Y ORQUIDEA COLONIA SAN MIGUEL TEOTONGO SECCIÓN TORRES, 09630 IZTAPALAPA, IZTAPALAPA CIUDAD DE MÉXICO ENTRE CALLE OLVIDO Y CALLE AUTOPISTA MEXICO-PUEBLA, EJE VIAL 6 SUR LAS TORRES CALLE	-98.99032664	19.34959044
4110	DIF210402026743	Ciudad de México	Iztapalapa	Iztapalapa	CALLE FRESNO SAUCE, ENRIQUE JARAMILLO Y AVENIDA REVOLUCIÓN COLONIA SAN MIGUEL TEOTONGO SECCIÓN IZTLAHUACA, 09630 IZTAPALAPA, IZTAPALAPA CIUDAD DE MÉXICO ENTRE CALLE NICARAGUA Y CALLE ROSALES, AVENIDA PARAISO CALLE FRESNO SAU	-98.99382053	19.34041757
4111	DIF210402026747	Ciudad de México	Iztapalapa	Iztapalapa	CALLE CEDRO ARBOLEDAS, SAN ANTONIO NAYARIT, NICOLAS BRAVO, ZAPOPAN, FRANCISCO I MADERO Y CERRADA ITURBIDE COLONIA IZTLAHUACÁN, 09690 IZTAPALAPA, IZTAPALAPA CIUDAD DE MÉXICO ENTRE AVENIDA REVOLUCIÓN Y CALLE CAMPECHE, CALLE OAXA	-98.99842163	19.34052237
4112	DIF210402026748	Ciudad de México	Iztapalapa	Iztapalapa	CALLE FLORES FRESNOS Y RANCHO TOMACOCO COLONIA SAN MIGUEL TEOTONGO SECCIÓN RANCHITO, 09630 IZTAPALAPA, IZTAPALAPA CIUDAD DE MÉXICO ENTRE CALLE AUTOPISTA MEXICO-PUEBLA Y CALLE UNION DE COLONOS, EJE VIAL 6 SUR LAS TORRES CALLE	-98.98799768	19.34679466
4113	DIF210402026749	Ciudad de México	Iztapalapa	Iztapalapa	CALLE LEONA VICARIO NIÑOS HEROES PORTAL, VICENTE GUERRERO, FRANCISCO VILLA, ANAFRE, PARAJE Y TEZONTLE COLONIA SANTIAGO ACAHUALTEPEC 2A. AMPLIACIÓN, 09609 IZTAPALAPA, IZTAPALAPA CIUDAD DE MÉXICO ENTRE AVENIDA CAÑADA Y AVENIDA C	-99.00339821	19.33968639
4114	DIF210402026750	Ciudad de México	Iztapalapa	Iztapalapa	CALLE BENITO JUAREZ ANDRES SOLER Y AV. CARCEL DE MUJERES COLONIA SAN MIGUEL TEOTONGO SECCIÓN GUADALUPE, 09630 IZTAPALAPA, IZTAPALAPA CIUDAD DE MÉXICO ENTRE CALLE AUTOPISTA MEXICO-PUEBLA Y CALLE JAVIER SOLIS, CALLE 5 DE MAYO	-98.98188703	19.3456474



#	FOLIO	ESTADO	MUNICIPIO	LOCALIDAD	DIRECCION	LONGITUD	LATITUD
4115	DIF210402026753	Ciudad de México	Iztapalapa	Iztapalapa	CALLE SATELITE ECLIPSE Y LUNA COLONIA SANTIAGO ACAHUALTEPEC 2A. AMPLIACIÓN, 09609 IZTAPALAPA, IZTAPALAPA CIUDAD DE MÉXICO ENTRE CALLE HUECAMPOOL Y CALLE ESTRELLITA, AVENIDA CAÑADA CALLE SATELITE ECLIPSE Y LUNA ENTRE CALLE HU	-99.00815256	19.33781716
4116	DIF210402026755	Ciudad de México	Iztapalapa	Iztapalapa	CALLE GRANADA RAMOS MILLAN Y OLVIDO COLONIA SAN MIGUEL TEOTONGO SECCIÓN MERCEDES, 09630 IZTAPALAPA, IZTAPALAPA CIUDAD DE MÉXICO ENTRE CALLE VIOLETA Y CALLE PIPILA, EJE VIAL 6 SUR LAS TORRES CALLE GRANADA RAMOS MILLAN Y OLVID	-98.99321741	19.34771886
4117	DIF210402027112	Ciudad de México	Iztapalapa	Iztapalapa	CALLE NOGAL 2 DE ABRIL COLONIA SAN MIGUEL TEOTONGO SECCIÓN GUADALUPE, 09630 IZTAPALAPA, IZTAPALAPA CIUDAD DE MÉXICO ENTRE CALLE 1RO DE MAYO Y CALLE IZTAPALAPA, CALLE NOGAL 2 DE ABRIL ENTRE CALLE 1RO DE MAYO Y CALLE IZTAPAL	-98.98268412	19.34290493
4118	DIF210402027123	Ciudad de México	Iztapalapa	Iztapalapa	CALLE 2 DE ABRIL JOAQUÍN PARDAVE GARDENIA AMARANTO CARRIL, MARIANO ESCOBEDO COLONIA SAN MIGUEL TEOTONGO SECCIÓN GUADALUPE, 09630 IZTAPALAPA, IZTAPALAPA CIUDAD DE MÉXICO ENTRE CALLE CLAVEL Y CALLE IZTAPALAPA, CALLE 2 DE ABRI	-98.98274157	19.34070009
4119	DIF210402027131	Ciudad de México	Iztapalapa	Iztapalapa	CALLE JOSELITO HUERTA M. BENITEZ PROL ELOY CAVAZOS MANUEL CAPETILLO FERMIN ESPINO ALCATRAZ ROSAS, ARBOL COLONIA SAN MIGUEL TEOTONGO SECCIÓN LA CRUZ, 09630 IZTAPALAPA, IZTAPALAPA CIUDAD DE MÉXICO ENTRE CALLE GASTÓN SANTOS Y CALL	-98.98736648	19.33954727
4120	DIF210402027810	Ciudad de México	Coyoacán	Coyoacán	CALLE PASCLE COLONIA PEDREGAL DE SANTO DOMINGO, 04369 COYOACÁN, COYOACÁN CIUDAD DE MÉXICO ENTRE AVENIDA 10 SUR AVENIDO PEDRO ENRIQUEZ UREÑA Y CALLE COYAMEL, ENTRE CALLES 10 SUR AVENIDO PEDRO ENRIQUEZ UREÑA Y CALLE COYAMEL	-99.16359616	19.33428922
4121	DIF210402027829	Ciudad de México	Coyoacán	Coyoacán	CALLE QUINTA YOLO COLONIA PEDREGAL DE SANTO DOMINGO, 04369 COYOACÁN, COYOACÁN CIUDAD DE MÉXICO ENTRE CALLE MIXQUIPOLCO Y CALLE CHAHUICINGO, ENTRE CALLE MIXQUIPOLCO Y CALLE CHAHUICINGO	-99.17115376	19.31661501
4122	DIF210402029719	Ciudad de México	Coyoacán	Coyoacán	CALLE EJIDO SAN ANTONIO TOMATLAN COLONIA EX-EJIDO DE SAN FRANCISCO CULHUACÁN, 04420 COYOACÁN, COYOACÁN CIUDAD DE MÉXICO ENTRE AVENIDA 2 ORIENTE HEROICA ESCUELA NAVAL MILITAR Y CALLE EJIDO DE SANTA URSULA, ENTRE AVENIDA 2 O	-99.12568343	19.33602213
4123	DIF210402029723	Ciudad de México	Coyoacán	Coyoacán	CALLE FLORA COLONIA OLÍMPICA, 04710 COYOACÁN, COYOACÁN CIUDAD DE MÉXICO ENTRE AVENIDA PANAMERICANA Y, SE LOCALIZA ENTRE AVENIDA PANAMERICANA	-99.17832257	19.30566194
4124	DIF210402029725	Ciudad de México	Coyoacán	Coyoacán	CALLE EJIDO ACOXPAN COLONIA EX-EJIDO DE SAN FRANCISCO CULHUACÁN, 04420 COYOACÁN, COYOACÁN CIUDAD DE MÉXICO ENTRE CALLE EJIDO SANTA BARBARA Y CALLE EJIDO SAN ANTONIO TOMATLÁN, SE ENCUENTRA ENTRE EJIDO SANTA BARBARA Y EJIDO	-99.12373069	19.3347322
4125	DIF210402029726	Ciudad de México	Coyoacán	Coyoacán	CERRADA 3 EJIDO COLONIA SAN FRANCISCO CULHUACÁN BARRIO DE SAN JUAN, 04260 COYOACÁN, COYOACÁN CIUDAD DE MÉXICO ENTRE CALLE EJIDO Y, ENTRE CALLE EJIDO SOLAMENTE AL SER CERRADA	-99.11826955	19.33663271
4126	DIF210402029735	Ciudad de México	Coyoacán	Coyoacán	CALLE EJIDO COLONIA SAN FRANCISCO CULHUACÁN BARRIO DE SAN FRANCISCO, 04260 COYOACÁN, COYOACÁN CIUDAD DE MÉXICO ENTRE CALLE 16 DE SEPTIEMBRE Y AVENIDA TAXQUEÑA, ENTRE CALLE 16 DE SEPTIEMBRE Y AVENIDA TAXQUEÑA	-99.11762122	19.33935391
4127	DIF210402029736	Ciudad de México	Iztapalapa	Iztapalapa	CALLE AYUNTAMIENTO BARRIO SAN LUCAS, 09000 IZTAPALAPA, IZTAPALAPA CIUDAD DE MÉXICO ENTRE CALLE ALDAMA Y CALLE PORFIRIO DÍAZ, JARDÍN CUITLAHUAC UBICADO EN CALLE AYUNTAMIENTO ENTRE CALLE ALDAMA Y CALLE PORFIRIO DÍAZ BARRIO S	-99.09239454	19.35991027
4128	DIF210402031599	Ciudad de México	Coyoacán	Coyoacán	PRIVADA DE LA ALBORADA COLONIA PEDREGAL DEL MAUREL, 04710 COYOACÁN, COYOACÁN CIUDAD DE MÉXICO ENTRE AVENIDA DEL IMÁN Y, SE LOCALIZA ENTRE AVENIDA DEL IMÁN	-99.17416801	19.30938066
4129	DIF210402031600	Ciudad de México	Coyoacán	Coyoacán	CERRADA SEXTA CERRADA FRANCISCO I MADERO COLONIA EX-EJIDO DE SANTA ÚRSULA COAPA, 04980 COYOACÁN, COYOACÁN CIUDAD DE MÉXICO ENTRE AVENIDA EJIDO Y CALLE FRANCISCO I. MADERO, ENTRE AVENIDA EJIDO Y CALLE FRANCISCO I. MADERO	-99.14180345	19.30407816
4130	DIF210402031601	Ciudad de México	Coyoacán	Coyoacán	CALLE MARIQUITA SÁNCHEZ COLONIA CULHUACÁN CTM SECCIÓN III, 04480 COYOACÁN, COYOACÁN CIUDAD DE MÉXICO ENTRE CALLE ROSA MARÍA SEQUEIRA Y CALLE MERCEDES ABREGO, SE ENCUENTRA ENTRE CALLE ROSA MARÍA SEQUEIRA Y CALLE MERCEDES AB	-99.11730762	19.32668063
4131	DIF210402031602	Ciudad de México	Coyoacán	Coyoacán	CALLE MERCEDES ABREGO COLONIA CULHUACÁN CTM SECCIÓN III, 04480 COYOACÁN, COYOACÁN CIUDAD DE MÉXICO ENTRE AVENIDA SANTA ANA Y CALLE MARIQUITA SÁNCHEZ, SE LOCALIZA ENTRE AVENIDA SANTA ANA Y CALLE MARIQUITA SÁNCHEZ	-99.11668424	19.32749597
4132	DIF210402031603	Ciudad de México	Coyoacán	Coyoacán	AVENIDA SANTA ANA COLONIA CULHUACÁN CTM SECCION III, 04440 COYOACÁN, COYOACÁN CIUDAD DE MÉXICO ENTRE CALLE MERCEDES ABREGO Y CALLE ROSA MARÍA SEQUEIRA, ENTRE CALLES MERCEDES ABREGO Y ROSA MARÍA SEQUEIRA	-99.11814053	19.32871728
4133	DIF210402031604	Ciudad de México	Coyoacán	Coyoacán	CALLE SANTA ROSA DEL PILAR COLONIA EL PARQUE DE COYOACÁN, 04899 COYOACÁN, COYOACÁN CIUDAD DE MÉXICO ENTRE AVENIDA DIVISIÓN DEL NORTE Y CALLE CARRIZAL, SE ENCUENTRA ENTRE AVENIDA DIVISIÓN DEL NORTE Y CALLE CARRIZAL	-99.13459707	19.30934303
4134	DIF210402031605	Ciudad de México	Coyoacán	Coyoacán	CALLE DOLORES GUERRERO COLONIA CULHUACÁN CTM CANAL NACIONAL, 04909 COYOACÁN, COYOACÁN CIUDAD DE MÉXICO ENTRE CALLE CANDELARIA PÉREZ Y CALLE ROSARIO CASTELLANOS, SE LOCALIZA ENTRE CALLE CANDELARIA PÉREZ Y CALLE ROSARIO CAST	-99.1023435	19.31532181
4135	DIF210402031607	Ciudad de México	Coyoacán	Coyoacán	CALLE CANDELARIA PÉREZ COLONIA CULHUACÁN CTM CANAL NACIONAL, 04490 COYOACÁN, COYOACÁN CIUDAD DE MÉXICO ENTRE CALLE ELVIRA VARGAS Y CALZADA DE LAS BOMBAS, SE ENCUENTRA ENTRE CALLE ELVIRA VARGAS Y CALZADA DE LAS BOMBAS	-99.10127973	19.30865292

#	FOLIO	ESTADO	MUNICIPIO	LOCALIDAD	DIRECCION	LONGITUD	LATITUD
4136	DIF210402031608	Ciudad de México	Coyoacán	Coyoacán	CERRADA APACHES COLONIA CULHUACAN CTM CANAL NACIONAL, 04260 COYOACÁN, COYOACÁN CIUDAD DE MÉXICO ENTRE AVENIDA DE LOS APACHES Y CALLE SERIS, SE LOCALIZA ENTRE AVENIDA DE LOS APACHES Y CALLE SERIS	-99.11741106	19.33275035
4137	DIF210402031609	Ciudad de México	Coyoacán	Coyoacán	CALLE PASEO DE LA LUZ COLONIA HERMOSILLO, 04240 COYOACÁN, COYOACÁN CIUDAD DE MÉXICO ENTRE CALZADA TAXQUEÑA Y CALLE AMAZUAC, SE ENCUENTRA ENTRE CALZADA TAXQUEÑA Y CALLE AMAZUAC	-99.12841609	19.33967471
4138	DIF210402031610	Ciudad de México	Coyoacán	Coyoacán	CALLE CERRO QUINCEO COLONIA HERMOSILLO, 04240 COYOACÁN, COYOACÁN CIUDAD DE MÉXICO ENTRE CALLE AMACUZAC Y CALLE PASEO TROJES, ENTRE CALLES AMACUZAC Y PASEO TROJES	-99.12748726	19.34693799
4139	DIF210402031611	Ciudad de México	Coyoacán	Coyoacán	CALLE ZEMPOALA COLONIA HERMOSILLO, 04240 COYOACÁN, COYOACÁN CIUDAD DE MÉXICO ENTRE CALLE CERRO CULIACÁN Y CALLE CONVENTO DE CHURUBUSCO, ENTRE CALLE CERRO CULIACÁN Y CALLE CONVENTO DE CHURUBUSCO	-99.12742556	19.34690424
4140	DIF210402031612	Ciudad de México	Coyoacán	Coyoacán	CALLE PASEO DE LOS TROJES COLONIA HERMOSILLO, 04240 COYOACÁN, COYOACÁN CIUDAD DE MÉXICO ENTRE CALLE CERRO CULIACÁN Y CALLE PASEO DE LOS JARDINES, SE ENCUENTRA ENTRE CALLE CERRO CULIACÁN Y CALLE PASEO DE LOS JARDINES	-99.12689967	19.34501123
4141	DIF210402031613	Ciudad de México	Coyoacán	Coyoacán	CALLE AMACUZAC COLONIA HERMOSILLO, 04240 COYOACÁN, COYOACÁN CIUDAD DE MÉXICO ENTRE CALLE CERRO QUINCEO Y CALLE RÍO CHURUBUSCO, ENTRE CALLES CERRO QUINCEO Y RÍO CHURUBUSCO	-99.12794323	19.34780856
4142	DIF210402031614	Ciudad de México	Coyoacán	Coyoacán	CALLE LUIS MURILLO COLONIA BOSQUES DE TETLAMEYA, 04730 COYOACÁN, COYOACÁN CIUDAD DE MÉXICO ENTRE CALZADA DE TLALPAN Y CALLE LEONARDO OLIVA, ENTRE CALZADA DE TLALPAN Y CALLE LEONARDO OLIVA	-99.1522258	19.29972975
4143	DIF210402026757	Ciudad de México	Iztapalapa	Iztapalapa	CALLE COMETA ESTRELLA, LA CRUZ DIAMANTE, MANTO, HUECAMPOOL, VÍA LÁCTEA Y MANTO COLONIA SANTIAGO ACAHUALTEPEC 2A. AMPLIACIÓN, 09609 IZTAPALAPA, IZTAPALAPA CIUDAD DE MÉXICO ENTRE CALLE VENUS Y CALLE CASTAÑA, CALLE MERCURIO CAL	-99.01233181	19.33777608
4144	DIF210402026758	Ciudad de México	Iztapalapa	Iztapalapa	CALLE SEGUNDA TAURO PERA, CONTINUACIÓN COMETA Y PINOS COLONIA XALPA, 09640 IZTAPALAPA, IZTAPALAPA CIUDAD DE MÉXICO ENTRE CALLE GUANABANA Y CALLE LAICA, CALLE TAURO CALLE SEGUNDA TAURO PERA CONTINUACIÓN COMETA Y PINOS ENTRE C	-99.01431615	19.33856851
4145	DIF210402026759	Ciudad de México	Iztapalapa	Iztapalapa	CALLE CACTUS Y AVENIDA ADOLFO LÓPEZ MATEOS COLONIA LOMAS DE LA ESTANCIA, 09640 IZTAPALAPA, IZTAPALAPA CIUDAD DE MÉXICO ENTRE CALLE HUECAMPOOL Y CALLE LUNA, AVENIDA HANK GONZÁLEZ CALLE CACTUS Y AVENIDA ADOLFO LÓPEZ MATEOS ENT	-99.00839472	19.33494376
4146	DIF210402026760	Ciudad de México	Iztapalapa	Iztapalapa	CALLE CERRADA DE LUNA CEREZAS, FRESNO, TRES CRUCES, CALLEJON VENUS, MAGNOLIA, LA LOMA, VERACRUZ E HIGUERA COLONIA LOMAS DE LA ESTANCIA, 09640 IZTAPALAPA, IZTAPALAPA CIUDAD DE MÉXICO ENTRE CALLE CASTAÑA Y CALLE ARANDANO, CALLE	-99.01216342	19.33295807
4147	DIF210402026761	Ciudad de México	Iztapalapa	Iztapalapa	CALLE CAÑAMO CAÑUELAS, CERRADA JARRITO, NOCHE BUENA Y GLADIOLA COLONIA LOMAS DE LA ESTANCIA, 09640 IZTAPALAPA, IZTAPALAPA CIUDAD DE MÉXICO ENTRE CALLE ADOLFO LÓPEZ MATEOS Y AVENIDA CANUTILLO, AVENIDA VALLE DE MÉXICO CALLE CA	-99.00358637	19.33419329
4148	DIF210402026762	Ciudad de México	Iztapalapa	Iztapalapa	CALLE OAXACA EUCALIPTO, COHUATLI COLONIA IZTLAHUACÁN, 09690 IZTAPALAPA, IZTAPALAPA CIUDAD DE MÉXICO ENTRE CALLE PLATA Y AVENIDA MEXICO, EJE VIAL 6 SUR LAS TORRES CALLE OAXACA EUCALIPTO COHUATLI ENTRE CALLE PLATA Y AVENIDA ME	-98.99947635	19.34736611
4149	DIF210402026764	Ciudad de México	Iztapalapa	Iztapalapa	CALLE DURANGO TEZONTLE, FRIJOL Y RODEO COLONIA MIGUEL DE LA MADRID HURTADO, 09698 IZTAPALAPA, IZTAPALAPA CIUDAD DE MÉXICO ENTRE AVENIDA VALLE DE MÉXICO Y CALLE GRANADA, CALLE CAMPECHE CALLE DURANGO TEZONTLE FRIJOL Y RODEO EN	-98.99944461	19.33679287
4150	DIF210402026765	Ciudad de México	Iztapalapa	Iztapalapa	CALLE TERCERA DE TORONJA PERA, DURAZNO, CHABACANO Y ATENCO COLONIA IZTLAHUACÁN, 09690 IZTAPALAPA, IZTAPALAPA CIUDAD DE MÉXICO ENTRE CALLE GRANADA Y AVENIDA REVOLUCIÓN, AVENIDA ORO CALLE TERCERA DE TORONJA PERA DURAZNO CHABAC	-98.99615287	19.3359547
4151	DIF210402026766	Ciudad de México	Iztapalapa	Iztapalapa	CALLE IRAPUATO CONGRESO DE LA UNION Y NICOLAS BRAVO COLONIA MIGUEL DE LA MADRID HURTADO, 09698 IZTAPALAPA, IZTAPALAPA CIUDAD DE MÉXICO ENTRE CALLE SASATRA Y CALLE OAXACA, CALLE PAROTAS CALLE IRAPUATO CONGRESO DE LA UNION Y N	-99.00432687	19.34720624
4152	DIF210402026767	Ciudad de México	Iztapalapa	Iztapalapa	CALLE INSURGENTES Y ESTRELLITA COLONIA SAN MIGUEL TEOTONGO SECCIÓN LA CRUZ, 09630 IZTAPALAPA, IZTAPALAPA CIUDAD DE MÉXICO ENTRE CALLE VERACRUZ Y CALLE VIDENTE GUERRERO, AVENIDA CAPULÍN CALLE INSURGENTES Y ESTRELLITA ENTRE CA	-98.99236865	19.33816504
4153	DIF210402026768	Ciudad de México	Iztapalapa	Iztapalapa	CALLE OTZOLOAPAN CARRIL GRANADA Y CHAMICS COLONIA SANTIAGO ACAHUALTEPEC 2A. AMPLIACIÓN, 09609 IZTAPALAPA, IZTAPALAPA CIUDAD DE MÉXICO ENTRE CALLE TLATLAYA Y CALLE PAROTAS, EJE VIAL 6 SUR LAS TORRES CALLE OTZOLOAPAN CARRIL GR	-99.008166	19.34846939
4154	DIF210402026769	Ciudad de México	Iztapalapa	Iztapalapa	CALLE PAPIRO PAROTAS SAUCE E IXTAPALUCA COLONIA SANTIAGO ACAHUALTEPEC 2A. AMPLIACIÓN, 09609 IZTAPALAPA, IZTAPALAPA CIUDAD DE MÉXICO ENTRE CALLE TLATLAYA Y CALLE CARLOS HANK, CALLE JUAREZ CALLE PAPIRO PAROTAS SAUCE E IXTAPALU	-99.00721542	19.34464674
4155	DIF210402026771	Ciudad de México	Iztapalapa	Iztapalapa	CALLE PUEBLA GERMÁN VALDÉS, VIOLETA, GLADIOLA, MARGARITA, MAGNOLIA, ELOY CAVAZOS, JILGUERO, CARDENAL, CALANDRIA, PALOMA, GORRIÓN Y GOLONDRINA COLONIA SAN MIGUEL TEOTONGO SECCIÓN AVISADERO, 09630 IZTAPALAPA, IZTAPALAPA CIUDAD DE M	-98.9827311	19.33461585

#	FOLIO	ESTADO	MUNICIPIO	LOCALIDAD	DIRECCION	LONGITUD	LATITUD
4156	DIF210402026772	Ciudad de México	Iztapalapa	Iztapalapa	CALLE OLMO TUNG, LEONA VICARIO Y PLATEROS COLONIA MIGUEL DE LA MADRID HURTADO, 09698 IZTAPALAPA, IZTAPALAPA CIUDAD DE MÉXICO ENTRE CALLE TLACUITLAPA Y CALLE PAROTAS, CALLE OAXACA CALLE OLMO TUNG LEONA VICARIO Y PLATEROS ENTR	-99.00424997	19.34332567
4157	DIF210402026775	Ciudad de México	Iztapalapa	Iztapalapa	CALLE LAUREL RAYITO DE SOL, OAXACA Y OCTAVIO PAZ COLONIA IZTLAHUACÁN, 09690 IZTAPALAPA, IZTAPALAPA CIUDAD DE MÉXICO ENTRE CALLE TLAOLA Y AVENIDA SASATRA, CALLE OYAMEL CALLE LAUREL RAYITO DE SOL OAXACA Y OCTAVIO PAZ ENTRE CAL	-99.00135281	19.34370027
4158	DIF210402026777	Ciudad de México	Iztapalapa	Iztapalapa	CALLE RIGO TOVAR VICENTE GUERRERO JUAN MENDOZA TETECUINCO, ARIES, GEMINIS, CANCEL, ACUARIO, IGNACIO LÓPEZ TARSO Y GERMÁN VALDÉZ COLONIA SAN MIGUEL TEOTONGO SECCIÓN GUADALUPE, 09630 IZTAPALAPA, IZTAPALAPA CIUDAD DE MÉXICO ENTRE CALLE MANOLO MARTINEZ ELOY CAVAZOS JOSELITO HUERTA FERMIN ESPINOSA MANUEL DE LA GARZA COLONIA SAN MIGUEL TEOTONGO SECCIÓN LA CRUZ, 09630 IZTAPALAPA, IZTAPALAPA CIUDAD DE MÉXICO ENTRE EJE VIAL 6 SUR LAS TORRES Y CALLE M. BENITEZ	-98.97936309	19.33714687
4159	DIF210402027139	Ciudad de México	Iztapalapa	Iztapalapa	CALLE VERACRUZ ROBLE NICARAGUA, FELIPE ANGELES, FELIPE CARRILLO PUERTO COLONIA SAN MIGUEL TEOTONGO SECCIÓN PALMITAS, 09630 IZTAPALAPA, IZTAPALAPA CIUDAD DE MÉXICO ENTRE AVENIDA CAPULIN Y CALLE ROSALES, CALLE VERACRUZ ROBLE	-98.99118287	19.34061268
4161	DIF210402027838	Ciudad de México	Coyoacán	Coyoacán	CALLE REY MECONETZIN COLONIA PEDREGAL DE SANTO DOMINGO, 04369 COYOACÁN, COYOACÁN CIUDAD DE MÉXICO ENTRE CALLE MAYAS Y CALLE TOLTECAS, ENTRE CALLES MAYAS Y TOLTECAS	-99.16276972	19.32360796
4162	DIF210402027843	Ciudad de México	Tlalpan	Tlalpan	CALLE CHEMAX COLONIA PEDREGAL DE SAN NICOLÁS 2A SECCIÓN, 14100 TLALPAN, TLALPAN CIUDAD DE MÉXICO ENTRE CALLE YAXCABA Y CALLE KANTUNIL, CALLE ACANCEH A UNA CALLE DE LA VIALIDAD DE PROYECTO SE ENCUENTRA LA ESCUELA PRIMARIA VIC	-99.23970417	19.2906238
4163	DIF210402027847	Ciudad de México	Coyoacán	Coyoacán	CALLE REY MOCTEZUMA COLONIA PEDREGAL DE SANTO DOMINGO, 04369 COYOACÁN, COYOACÁN CIUDAD DE MÉXICO ENTRE CALLE MAYAS Y CALLE PINOS, ESQUINA CALLE MAYAS Y CALLE PINOS	-99.15857418	19.33031131
4164	DIF210402027849	Ciudad de México	Tlalpan	Tlalpan	CALLE CHEMAX COLONIA PEDREGAL DE SAN NICOLÁS 2A SECCIÓN, 14100 TLALPAN, TLALPAN CIUDAD DE MÉXICO ENTRE CALLE KANTUNIL Y CALLE SOTUTA, CALLE ACANCEH A TRES CALLES DE LA VIALIDAD DE PROYECTO SE ENCUENTRA LA ESCUELA PRIMARIA VI	-99.23637846	19.2908781
4165	DIF210402027852	Ciudad de México	Coyoacán	Coyoacán	CALLE CANAHUITLI COLONIA PEDREGAL DE SANTO DOMINGO, 04369 COYOACÁN, COYOACÁN CIUDAD DE MÉXICO ENTRE CALLE 10 SUR AVENIDA PEDRO ENRIQUEZ UREÑA Y CALLE COYAMEL, ENTRE 10 SUR AVENIDA PEDRO ENRIQUEZ UREÑA Y CALLE COYAMEL	-99.16237575	19.33410953
4166	DIF210402027854	Ciudad de México	Tlalpan	Tlalpan	CALLE CHEMAX COLONIA PEDREGAL DE SAN NICOLÁS 2A SECCIÓN, 14100 TLALPAN, TLALPAN CIUDAD DE MÉXICO ENTRE CALLE SOTUTA Y AVENIDA CHICOASEN, CALLE ACANCEH EN LA VIALIDAD DE PROYECTO SE ENCUENTRA LA GUARDERÍA AMADEUS ANGELS EL CE	-99.23385267	19.29105139
4167	DIF210402029744	Ciudad de México	Coyoacán	Coyoacán	CALLE 2 EJIDO COLONIA SAN FRANCISCO CULHUACÁN BARRIO DE SAN FRANCISCO, 04260 COYOACÁN, COYOACÁN CIUDAD DE MÉXICO ENTRE CALLE EJIDO Y, ENTRE CALLE EJIDO AL SER CALLE CERRADA	-99.11898829	19.33715807
4168	DIF210402029751	Ciudad de México	Coyoacán	Coyoacán	CALLE EJIDO XOCHIMILCO COLONIA EX-EJIDO DE SAN FRANCISCO CULHUACÁN, 04420 COYOACÁN, COYOACÁN CIUDAD DE MÉXICO ENTRE CALLE EJIDO SAN ANTONIO TOMATLAN Y CALLE EJIDO TLAHUAC, ENTRE CALLE EJIDO SAN ANTONIO TOMATLAN Y CALLE EJI	-99.12732494	19.33679153
4169	DIF210402029757	Ciudad de México	Coyoacán	Coyoacán	AVENIDA 2 ORIENTE HEROICA ESCUELA NAVAL MILITAR COLONIA SAN FRANCISCO CULHUACÁN BARRIO DE SAN FRANCISCO, 04260 COYOACÁN, COYOACÁN CIUDAD DE MÉXICO ENTRE CALLE SANTA ANA Y CALLE SANTA ANITA, ENTRE CALLE SANTA ANA Y CALLE SA	-99.12312611	19.33500928
4170	DIF210402029758	Ciudad de México	Coyoacán	Coyoacán	CALLE EJIDO TLAHUAC COLONIA EX-EJIDO DE SAN FRANCISCO CULHUACÁN, 04420 COYOACÁN, COYOACÁN CIUDAD DE MÉXICO ENTRE CALLE EJIDO STA BARBARA Y CALLE EJIDO TLALTENCO, SE LOCALIZA ENTRE EJIDO TLALTENCO Y EJIDO STA BARBARA	-99.12630446	19.33467986
4171	DIF210402029468	Ciudad de México	Coyoacán	Coyoacán	AVENIDA PASEO DEL BOSQUE COLONIA PASEOS DE TAXQUEÑA, 04250 COYOACÁN, COYOACÁN CIUDAD DE MÉXICO ENTRE AVENIDA PASEO DE LOS JARDINES Y AVENIDA HEROICA ESCUELA NAVAL MILITAR, SE LOCALIZA ENTRE AVENIDA PASEO DE LOS JARDINES Y	-99.12408988	19.34132665
4172	DIF210402032810	Ciudad de México	Iztapalapa	Iztapalapa	AVENIDA TEXCOCO SENTIMIENTOS DE LA NACION JOSE MARIA GUTIERREZ ROJAS Y SALVADOR CARRANCO COLONIA ERMITA ZARAGOZA, 09180 IZTAPALAPA, IZTAPALAPA CIUDAD DE MÉXICO ENTRE AVENIDA TEXCOCO Y CALLE HERMANOS LÓPEZ RAYON, AVENIDA TEX	-98.9993349	19.37137291
4173	DIF210402026780	Ciudad de México	Iztapalapa	Iztapalapa	CALLE JALISCO NAYARIT E ITURBIDE COLONIA IZTLAHUACÁN, 09690 IZTAPALAPA, IZTAPALAPA CIUDAD DE MÉXICO ENTRE CALLE SENTIMIENTO Y CALLE REVOLUCION, CALLE MAGUEYES CALLE JALISCO NAYARIT E ITURBIDE ENTRE CALLE SENTIMIENTO Y CALLE	-98.99663232	19.34242356
4174	DIF210402026782	Ciudad de México	Iztapalapa	Iztapalapa	CALLE MARIO MORENO CANTINFLAS BENITO JUÁREZ Y AVENIDA TONALÁ COLONIA CAMPESTRE POTRERO, 09637 IZTAPALAPA, IZTAPALAPA CIUDAD DE MÉXICO ENTRE CALLE LÁZARO CÁRDENAS Y CALLE ADOLFO LÓPEZ MATEOS, CARRETERA MÉXICO-PUEBLA CALLE MAR	-98.97312063	19.33293747

#	FOLIO	ESTADO	MUNICIPIO	LOCALIDAD	DIRECCION	LONGITUD	LATITUD
4175	DIF210402026784	Ciudad de México	Iztapalapa	Iztapalapa	CALLE HORTENCIA GLADIOLA Y GARDENIA COLONIA SAN MIGUEL TEOTONGO SECCIÓN RANCHO BAJO, 09630 IZTAPALAPA, IZTAPALAPA CIUDAD DE MÉXICO ENTRE AVENIDA DE LAS FLORES Y AVENIDA DE LAS TORRES, PRIVADA VIOLETA CALLE HORTENCIA GLADIOLA	-98.9785097	19.33225869
4176	DIF210402027158	Ciudad de México	Iztapalapa	Iztapalapa	CALLE CAMINO A SANTIAGO EJE 6 SUR LAS TORRES COLONIA SANTIAGO ACAHUALTEPEC 2A. AMPLIACIÓN, 09609 IZTAPALAPA, IZTAPALAPA CIUDAD DE MÉXICO ENTRE EJE VIAL 6 SUR CALZ. ERMITA IZTAPALAPA Y AVENIDA DE LAS MINAS, CALLE CAMINO A SA	-99.01186926	19.3510956
4177	DIF210402027160	Ciudad de México	Tlalpan	Tlalpan	CALZADA DE GUADALUPE COLONIA PRADO COAPA 2A SECCIÓN, 14357 TLALPAN, TLALPAN CIUDAD DE MÉXICO ENTRE CALLE INGENIERO JESUS GOMEZ GONZALES Y CALZADA ACOXPA, CALLE HACIENDA DEL MOLINO DE FLORES LA OBRA SE REALIZARÁ EN LAS SIGUIE	-99.13490929	19.30236008
4178	DIF210402027163	Ciudad de México	Iztapalapa	Iztapalapa	CALLE SAUCE CEDRO, NICOLÁS BRAVO COLONIA SANTIAGO ACAHUALTEPEC 2A. AMPLIACIÓN, 09609 IZTAPALAPA, IZTAPALAPA CIUDAD DE MÉXICO ENTRE CALLE LEONA VICARIO Y CALLE CARLOS HANK GONZÁLEZ, CALLE SAUCE CEDRO, NICOLÁS BRAVO ENTRE	-99.00781159	19.34394824
4179	DIF210402027167	Ciudad de México	Iztapalapa	Iztapalapa	CALLE RIO FUERTE RIO CANATLAN, RIO ALTAR Y RIO URIQUE COLONIA REAL DEL MORAL, 09010 IZTAPALAPA, IZTAPALAPA CIUDAD DE MÉXICO ENTRE AVENIDA RIO MAYO Y CALLE ORIENTE 217, CALLE RIO AMARILLO CALLE RIO FUERTE RIO CANATLAN RIO ALT	-99.08251484	19.39023399
4180	DIF210402027168	Ciudad de México	Iztapalapa	Iztapalapa	EJE VIAL 6 SUR LAS TORRES PAROTAS COLONIA SANTIAGO ACAHUALTEPEC 2A. AMPLIACIÓN, 09609 IZTAPALAPA, IZTAPALAPA CIUDAD DE MÉXICO ENTRE EJE VIAL 6 SUR LAS TORRES Y CALLE OCTAVIO SENTIES, EJE VIAL 6 SUR LAS TORRES PAROTAS ENTRE	-99.00747445	19.35002533
4181	DIF210402027172	Ciudad de México	Iztapalapa	Iztapalapa	CALLE 2 ALBERTO HERNANDÉZ 1 LEONARDO CHAVÉZ, 2 LEONARDO CHAVÉZ, 1 CRESCENCIO TORRES, 1 CARLOS MANCILLA, 2 CARLOS MANCILLA Y 1 TORIBIO RODRÍGUEZ COLONIA UNIDAD VICENTE GUERRERO, 09200 IZTAPALAPA, IZTAPALAPA CIUDAD DE MÉXICO ENTR	-99.05606404	19.355774
4182	DIF210402027175	Ciudad de México	Iztapalapa	Iztapalapa	CALLE RIO MEZCALAPA RIO SOTO LA MARINA Y RIO ALTAR COLONIA PASEOS DE CHURUBUSCO, 09030 IZTAPALAPA, IZTAPALAPA CIUDAD DE MÉXICO ENTRE CALLE RIO AMARILLO Y EJE VIAL 4 ORIENTE AV RIO CHURUBUSCO, CALLE RIO TUXPAN CALLE RIO MEZCA	-99.08842888	19.38821953
4183	DIF210402027177	Ciudad de México	Iztapalapa	Iztapalapa	CALLE RIO ALTAR Y AV RIO SOTO LA MARINA COLONIA PASEOS DE CHURUBUSCO, 09030 IZTAPALAPA, IZTAPALAPA CIUDAD DE MÉXICO ENTRE CALLE RIO AMARILLO Y AVENIDA RIO TECOLUTLA, AVENIDA RIO TUXPAN CALLE RIO ALTAR Y AV RIO SOTO LA MARINA	-99.0850627	19.38825811
4184	DIF210402027858	Ciudad de México	Tlalpan	San Miguel Ajusco	CALLE MARIANO ESCOBEDO PUEBLO SANTO TOMAS AJUSCO, 14710 SAN MIGUEL AJUSCO, TLALPAN CIUDAD DE MÉXICO ENTRE CALLE GENERAL PEDRO MARÍA ANAYA Y CALLE CAMINO VIEJO A LA FELICIDAD, CALLE FERNANDO MONTES DE OCA LA VIALIDAD DE PROYE	-99.20077721	19.22522896
4185	DIF210402027860	Ciudad de México	Coyoacán	Coyoacán	CALLE SEGUNDA YETLALCINGO COLONIA PEDREGAL DE SANTO DOMINGO, 04369 COYOACÁN, COYOACÁN CIUDAD DE MÉXICO ENTRE CALLE TOSNENE Y CALLE XOCHIAPAN, ENTRE CALLE TOSNENE Y XOCHIAPAN	-99.16415556	19.32318129
4186	DIF210402027862	Ciudad de México	Tlalpan	San Miguel Ajusco	CALLE PEDRO MORENO PUEBLO SANTO TOMAS AJUSCO, 14710 SAN MIGUEL AJUSCO, TLALPAN CIUDAD DE MÉXICO ENTRE CALLE CAMINO REAL DE CANOAS Y CERRADA OYAMEL, CALLE CAMINO REAL DE CANOAS LA ZONA DE PROYECTO SE ENCUENTRA 300 METROS AL O	-99.21470507	19.21630077
4187	DIF210402027864	Ciudad de México	Coyoacán	Coyoacán	CERRADA TECOAC COLONIA PEDREGAL DE SANTO DOMINGO, 04369 COYOACÁN, COYOACÁN CIUDAD DE MÉXICO ENTRE AVENIDA 10 SUR AVENIDA PEDRO ENRIQUEZ UREÑA Y , ENTRE AVENIDA 10 SUR PEDRO ENRIQUEZ UREÑA	-99.1681083	19.33633548
4188	DIF210402027866	Ciudad de México	Tlalpan	San Miguel Ajusco	CALLE CAMINO VIEJO AL MANINAL PUEBLO SANTO TOMAS AJUSCO, 14710 SAN MIGUEL AJUSCO, TLALPAN CIUDAD DE MÉXICO ENTRE CIRCUITO PICACHO AJUSCO Y CIRCUITO PICACHO AJUSCO, CIRCUITO PICACHO AJUSCO IMPORTANTE AUNQUE LA VIALIDAD TIENE	-99.21225891	19.22553725
4189	DIF210402027872	Ciudad de México	Coyoacán	Coyoacán	CALLE TEJAMANIL COLONIA PEDREGAL DE SANTO DOMINGO, 04369 COYOACÁN, COYOACÁN CIUDAD DE MÉXICO ENTRE CALLE ACATEMPA Y CALLE XOCHIAPAN, ENTRE CALLES ACATEMPA Y XOCHIAPAN	-99.16752871	19.32459566
4190	DIF210402027873	Ciudad de México	Tlalpan	Tlalpan	CALLE CAMINO A LA PRESA PUEBLO SAN ANDRÉS TOTOLTEPEC, 14400 TLALPAN, TLALPAN CIUDAD DE MÉXICO ENTRE CALLE AMALILLO Y CALLE GRANADAS, CALLE CHABACANO IMPORTANTE AUNQUE LA VIALIDAD TIENE POR NOMBRE CAMINO A LA PRESA SE TRATA D	-99.15981	19.24468
4191	DIF210402027875	Ciudad de México	Coyoacán	Coyoacán	CALLE DE TEMIXCO COLONIA PEDREGAL DE SANTO DOMINGO, 04369 COYOACÁN, COYOACÁN CIUDAD DE MÉXICO ENTRE CALLE TERCERA CHAMILPA Y CALLE QUINTA YAUTLE, ENTRE CALLE TERCERA CHAMILPA Y CALLE QUINTA YAUTLE	-99.17142351	19.33659869
4192	DIF210402029768	Ciudad de México	Coyoacán	Coyoacán	CALLE EJIDO STA BARBARA COLONIA EX-EJIDO DE SAN FRANCISCO CULHUACÁN, 04420 COYOACÁN, COYOACÁN CIUDAD DE MÉXICO ENTRE CALLE EJIDO LA CANDELARIA Y CALLE EJIDO SANTA CRUZ ATOYAC, SE LOCALIZA ENTRE EJIDO LA CANDELARIA Y EJIDO	-99.12436783	19.33455111
4193	DIF210402029774	Ciudad de México	Coyoacán	Coyoacán	CALLE EJIDO SAN LORENZO COLONIA EX-EJIDO DE SAN FRANCISCO CULHUACÁN, 04420 COYOACÁN, COYOACÁN CIUDAD DE MÉXICO ENTRE AVENIDA HEROICA ESCUAL NAVAL MILITAR Y AVENIDA EJIDO, SE LOCALIZA ENTRE AVENIDA HEROICA ESCUELA NAVAL MIL	-99.12159284	19.33242476

#	FOLIO	ESTADO	MUNICIPIO	LOCALIDAD	DIRECCION	LONGITUD	LATITUD
4194	DIF210402029780	Ciudad de México	Coyoacán	Coyoacán	CALLE EJIDO TULYEHUALCO COLONIA EX-EJIDO DE SAN FRANCISCO CULHUACÁN, 04420 COYOACÁN, COYOACÁN CIUDAD DE MÉXICO ENTRE CALLE EJIDO XOCHIMILCO Y CALLE EJIDO DE LOS REYES, SE ENCUENTRA ENTRE CALLE EJIDO XOCHIMILCO Y CALLE EJID	-99.12637937	19.33756935
4195	DIF210402029481	Ciudad de México	Coyoacán	Coyoacán	CALLE PASO DE LOS ENCINOS COLONIA PASEOS DE TAXQUEÑA, 04250 COYOACÁN, COYOACÁN CIUDAD DE MÉXICO ENTRE AVENIDA PASEO DE LA HACIENDA Y CALLE PASEO DE LOS PIRULES, SE LOCALIZA ENTRE CALLE PASEO DE LA HACIENDA Y PASEO DE LOS P	-99.12468256	19.34506058
4196	DIF210402029498	Ciudad de México	Coyoacán	Coyoacán	CALLE PASEO DE LOS NARANJOS COLONIA PASEOS DE TAXQUEÑA, 04250 COYOACÁN, COYOACÁN CIUDAD DE MÉXICO ENTRE CALLE PASEO DE LOS CIPRESES Y CALLE PASEO DE LOS GRANADOS, ENTRE CALLES PASEO DE LOS CIPRESES Y PASEO DE LOS GRANADOS	-99.12416448	19.348621
4197	DIF210402032827	Ciudad de México	Iztapalapa	Iztapalapa	CALLE CUTBERTO AROCHE ELISA ACUÑA Y ROSSTEY Y FRANCISCO CESAR MORALES COLONIA SANTA MARTHA ACATITLA NORTE, 09140 IZTAPALAPA, IZTAPALAPA CIUDAD DE MÉXICO ENTRE CALLE EUGENIO AVIÑA Y CALLE LAUREANO ESTUDILLO, CALLE CUTBERTO	-99.02024744	19.37897754
4198	DIF210402032839	Ciudad de México	Iztapalapa	Iztapalapa	CALLE JOSE DE LA LUZ BLANCO ELISA ACUÑA Y ROSSETY MARCOS LÓPEZ JIMÉNEZ ADOLFO LUCIO SALINAS PAULINO MARTÍNEZ FRANCISCO CESAR Y MANUEL ROMERO COLONIA SANTA MARTHA ACATITLA NORTE, 09140 IZTAPALAPA, IZTAPALAPA CIUDAD DE MÉXICO ENT	-99.01512267	19.37782447
4199	DIF210402034773	Ciudad de México	Iztapalapa	Iztapalapa	CALLE GERMANIO COLONIA PARAJE SAN JUAN CERRO, 09858 IZTAPALAPA, IZTAPALAPA CIUDAD DE MÉXICO ENTRE CALLE ESTRONCIO Y AVENIDA SAN LORENZO, CALLE GERMANIO ENTRE CALLE ESTRONCIO Y AVENIDA SAN LORENZO COLONIA PARAJE SAN JUAN CER	-99.0776128	19.34597809
4200	DIF210402027181	Ciudad de México	Iztapalapa	Iztapalapa	CALLE RIO AMECA CTO. RIO ZITACUARO Y CTO RIO TLANEPECO COLONIA PASEOS DE CHURUBUSCO, 09030 IZTAPALAPA, IZTAPALAPA CIUDAD DE MÉXICO ENTRE AVENIDA RIO SOTO LA MARINA Y AVENIDA RIO MAYO, AVENIDA RIO TECOLUTLA CALLE RIO AMECA CT	-99.08252437	19.38703897
4201	DIF210402027183	Ciudad de México	Iztapalapa	Iztapalapa	CALLE SAN RAFAEL ATLIXCO COLONIA LEYES DE REFORMA 1A SECCIÓN, 09310 IZTAPALAPA, IZTAPALAPA CIUDAD DE MÉXICO ENTRE CALLE SAN FELIPE DE JESÚS Y AVENIDA MIGUEL HIDALGO, CALLE LEONARDO BRAVO CALLE SAN RAFAEL ATLIXCO ENTRE CALLE	-99.06865737	19.35267957
4202	DIF210402027184	Ciudad de México	Iztapalapa	Iztapalapa	CALLE RIO CAZONES RIO MALPICO Y RIO TOMELUN COLONIA PASEOS DE CHURUBUSCO, 09030 IZTAPALAPA, IZTAPALAPA CIUDAD DE MÉXICO ENTRE AVENIDA CANAL DE TEZONTLE Y EJE VIAL 4 ORIENTE AV RIO CHURUBUSCO, AVENIDA RIO TUXPAN CALLE RIO CAZ	-99.0893134	19.38435212
4203	DIF210402027186	Ciudad de México	Iztapalapa	Iztapalapa	CALLE ESTEBAN CORONADO COLONIA LEYES DE REFORMA 1A SECCIÓN, 09310 IZTAPALAPA, IZTAPALAPA CIUDAD DE MÉXICO ENTRE CALLE SAN RAFAEL ATLIXCO Y CALLE PRESIDENTE EMILIO PORTES GIL, AVENIDA ANILLO PERIFÉRICO CALLE ESTEBAN CORONADO	-99.06710567	19.3536252
4204	DIF210402027188	Ciudad de México	Iztapalapa	Iztapalapa	CALLE PLAZA RECREO PLAZA BARATILLO, PLAZA LORETO, PLAZA DEL ÁRBOL, PLAZA VIZCAINAS, PLAZA GUARDIOLA, PLAZA CUAJOMULCO Y PLAZA BUENAVISTA COLONIA REAL DEL MORAL, 09010 IZTAPALAPA, IZTAPALAPA CIUDAD DE MÉXICO ENTRE AVENIDA RÍO D	-99.07826253	19.38676855
4205	DIF210402027189	Ciudad de México	Iztapalapa	Iztapalapa	CALLE RIO CAZONES Y RIO DE LA ANTIGUA COLONIA PASEOS DE CHURUBUSCO, 09030 IZTAPALAPA, IZTAPALAPA CIUDAD DE MÉXICO ENTRE AVENIDA CANAL DE TEZONTLE Y AVENIDA RIO SOTO LA MARINA, AVENIDA RIO TUXPAN CALLE RIO CAZONES Y RIO DE LA	-99.08430551	19.38429741
4206	DIF210402027191	Ciudad de México	Iztapalapa	Iztapalapa	CALLE 3 DE JUNIO DE 1861 BATALLA DE CASA BLANCA Y AV. CANAL DEL MORAL COLONIA LEYES DE REFORMA 3A SECCIÓN, 09310 IZTAPALAPA, IZTAPALAPA CIUDAD DE MÉXICO ENTRE CALLE 25 DE FEBRERO DE 1861 Y CALLE 25 DE SEPTIEMBRE DE 1873, AVENI	-99.06399887	19.3777564
4207	DIF210402027195	Ciudad de México	Iztapalapa	Iztapalapa	CALLE BATALLA DE SILAO COLONIA LEYES DE REFORMA 3A SECCIÓN, 09310 IZTAPALAPA, IZTAPALAPA CIUDAD DE MÉXICO ENTRE AVENIDA CANAL DEL MORAL Y CALLE BATALLA DE SACA BLANCA, CALLE BATALLA DE PASO DE OVEJAS CALLE BATALLA DE SILAO E	-99.07550006	19.3756758
4208	DIF210402027196	Ciudad de México	Iztapalapa	Iztapalapa	CALLE MICHOCAN COLONIA LEYES DE REFORMA 3A SECCIÓN, 09310 IZTAPALAPA, IZTAPALAPA CIUDAD DE MÉXICO ENTRE EJE VIAL 5 ORIENTE AVENIDA JAVIER ROJO GÓMEZ Y EJE VIAL 6 SUR AVENIDA JALISCO, AVENIDA GAVILÁN CALLE MICHOCÁN ENTRE EJ	-99.07982038	19.36711239
4209	DIF210402027197	Ciudad de México	Iztapalapa	Iztapalapa	CALLE RAFAEL CUriEL ANTONIO ANCONA ALBERTO GONZÁLEZ Y AV LUIS MANUEL ROJAS COLONIA CONSTITUCIÓN DE 1917, 09260 IZTAPALAPA, IZTAPALAPA CIUDAD DE MÉXICO ENTRE AVENIDA LUIS MANUEL ROJAS Y CALLE AMADO AGUIRRE, CALLE RAFAEL CUR	-99.06694609	19.34868563
4210	DIF210402027198	Ciudad de México	Iztapalapa	Iztapalapa	CALLE REA DEMOS POBOS, HIPERION, TRITON, SATELITES, BATALLA DE SILAO Y BATALLA DE TUNAS BLANCAS COLONIA SIDERAL, 09320 IZTAPALAPA, IZTAPALAPA CIUDAD DE MÉXICO ENTRE CALLE CALLE 20 Y CALLE PUENTE QUEMADO, CALLE BATALLA DE PASO	-99.06699496	19.37235294
4211	DIF210402027199	Ciudad de México	Iztapalapa	Iztapalapa	CALLE JOSUE ESCOBEDO JOSÉ BECERRA, 1 DOMINGO RÍOS, 1 JUSTINIANO GARCÍA Y AVENIDA DÍAZ SOTO Y GAMA COLONIA LEYES DE REFORMA 2A SECCIÓN, 09310 IZTAPALAPA, IZTAPALAPA CIUDAD DE MÉXICO ENTRE EJE VIAL 6 SUR LUIS MÉNDEZ Y CALLE 2 AL	-99.06317963	19.3620812

#	FOLIO	ESTADO	MUNICIPIO	LOCALIDAD	DIRECCION	LONGITUD	LATITUD
4212	DIF210402027200	Ciudad de México	Iztapalapa	Iztapalapa	CALLE RAMON ROSSO I PESQUEIRA, FRANCISCO J MUJICA, JOSE MARIA RODRIGUEZ, MA CHORRO NARVAEZ, PORFIRIO DEL CASTILLO COLONIA CONSTITUCIÓN DE 1917, 09260 IZTAPALAPA, IZTAPALAPA CIUDAD DE MÉXICO ENTRE CALLE LICENCIADO HILARIO MEDINA	-99.06199982	19.35021428
4213	DIF210402027201	Ciudad de México	Tlalpan	Tlalpan	CALLE CHEMAX COLONIA PEDREGAL DE SAN NICOLÁS 2A SECCIÓN, 14100 TLALPAN, TLALPAN CIUDAD DE MÉXICO ENTRE CALLE YAXCABA Y CALLE KANTUNIL, CALLE ACANCEH A UNA CALLE DE LA VIALIDAD DE PROYECTO SE ENCUENTRA LA ESCUELA PRIMARIA VIC	-99.23979	19.29064
4214	DIF210402027878	Ciudad de México	Tlalpan	Tlalpan	CERRADA DE LOS PINOS PUEBLO SAN ANDRÉS TOTOLTEPEC, 14400 TLALPAN, TLALPAN CIUDAD DE MÉXICO ENTRE AVENIDA DEL TRABAJO Y , CERRADA DEL TRABAJO A APROXIMADAMENTE 500 METROS AL NORTE DE LA VIALIDAD DE PROYECTO SOBRE LA AV. MÉXI	-99.16613008	19.22951137
4215	DIF210402027882	Ciudad de México	Coyoacán	Coyoacán	CALLE TEPEYAUACLE COLONIA PEDREGAL DE SANTO DOMINGO, 04369 COYOACÁN, COYOACÁN CIUDAD DE MÉXICO ENTRE CALLE COYAMEL Y AVENIDA ESCUINAPA, ENTRE CALLE COYAMEL Y AV ESCUINAPA	-99.17231076	19.33404407
4216	DIF210402027884	Ciudad de México	Coyoacán	Coyoacán	CALLE TEPOCATL COLONIA PEDREGAL DE SANTO DOMINGO, 04369 COYOACÁN, COYOACÁN CIUDAD DE MÉXICO ENTRE CALLE COYAMEL Y CALLE ESCUINAPA, ENTRE CALLE COYAMEL Y CALLE ESCUINAPA	-99.16097252	19.3308834
4217	DIF210402027885	Ciudad de México	Tlalpan	Tlalpan	CALLE JOSÉ GARCÍA PRECIAT COLONIA MIGUEL HIDALGO 3A SECCIÓN, 14250 TLALPAN, TLALPAN CIUDAD DE MÉXICO ENTRE CALLE DIEZ DE NAVARRO Y CALLE ALFREDO V. BONFIL, CALLE J. D. ORTÍZ DE CASTRO LA OBRA SE REALIZARÁ EN LAS SIGUIENTES V	-99.20788	19.27752
4218	DIF210402027888	Ciudad de México	Coyoacán	Coyoacán	CERRADA TLALTONGO COLONIA PEDREGAL DE SANTO DOMINGO, 04369 COYOACÁN, COYOACÁN CIUDAD DE MÉXICO ENTRE AVENIDA AVENIDA PEDRO ENRÍQUEZ UREÑA Y , ENTRE AVENIDA PEDRO ENRÍQUEZ UREÑA	-99.16733177	19.33639752
4219	DIF210402027889	Ciudad de México	Coyoacán	Coyoacán	CALLE TOCHTLI COLONIA PEDREGAL DE SANTO DOMINGO, 04369 COYOACÁN, COYOACÁN CIUDAD DE MÉXICO ENTRE CALLE COYAMEL Y CALLE ESCUINAPA, ENTRE CALLE COYAMEL Y CALLE ESCUINAPA	-99.16037171	19.33047844
4220	DIF210402027892	Ciudad de México	Iztapalapa	Iztapalapa	CALLE PENALISTAS GEOLOGOS MELCHOR OCAMPO Y AV. APATLACO COLONIA EL TRIUNFO, 09430 IZTAPALAPA, IZTAPALAPA CIUDAD DE MÉXICO ENTRE CALLE ANTROPOLOGOS Y EJE VIAL EJE 6 SUR CARDIOLOGOS, CALLE TLALOC CALLE PENALISTAS GEOLOGOS	-99.12018477	19.37889969
4221	DIF210402027898	Ciudad de México	Tlalpan	Tlalpan	PRIVADA TELCHAC COLONIA JARDINES DEL AJUSCO, 14200 TLALPAN, TLALPAN CIUDAD DE MÉXICO ENTRE PRIVADA CONKAL Y PRIVADA HOMUN, PRIVADA CELESTÚN SE PUEDE ACCEDER A LA ZONA DE PROYECTO POR LA CARRETERA PICACHO AJUSCO. EN EL ENTRON	-99.2146764	19.28136076
4222	DIF210402027899	Ciudad de México	Coyoacán	Coyoacán	CALLE SAN BERNARDINO COLONIA PEDREGAL DE SANTA ÚRSULA, 04600 COYOACÁN, COYOACÁN CIUDAD DE MÉXICO ENTRE CALLE SAN FELIPE Y CALLE SAN ALBERTO, SE LOCALIZA ENTRE CALLE SAN FELIPE Y CALLE SAN ALBERTO	-99.14527	19.3140793
4223	DIF210402029790	Ciudad de México	Coyoacán	Coyoacán	CALZADA TAXQUEÑA COLONIA EX-EJIDO DE SAN FRANCISCO CULHUACÁN, 04420 COYOACÁN, COYOACÁN CIUDAD DE MÉXICO ENTRE EJE VIAL 2 ORIENTE HEROICA ESCUELA NAVAL MILITAR Y CALLE SAN FRANCISCO, SE ENCUENTRA ENTRE EJE 2 ORIENTE HEROICA	-99.12181576	19.33731072
4224	DIF210402029797	Ciudad de México	Coyoacán	Coyoacán	CALLE OCTAVA COLONIA EX-EJIDO DE SAN FRANCISCO CULHUACÁN, 04420 COYOACÁN, COYOACÁN CIUDAD DE MÉXICO ENTRE CALLE EJIDO Y CALLE PRIVADA EJIDO SAN LORENZO TEZONCO, SE ENCUENTRA ENTRE CALLE EJIDO Y CALLE PRIVADA EJIDO SAN LORE	-99.12015815	19.33316507
4225	DIF210402029798	Ciudad de México	Coyoacán	Coyoacán	AVENIDA MIGUEL HIDALGO COLONIA SAN FRANCISCO CULHUACÁN BARRIO DE SAN FRANCISCO, 04260 COYOACÁN, COYOACÁN CIUDAD DE MÉXICO ENTRE AVENIDA MIGUEL HIDALGO Y CALLE SANTA ANA, SE LOCALIZA ENTRE AVENIDA MIGUEL HIDALGO Y CALLE SAN	-99.12006504	19.33625027
4226	DIF210402029801	Ciudad de México	Coyoacán	Coyoacán	PRIVADA DE LA SALUD COLONIA SAN FRANCISCO CULHUACÁN BARRIO DE SAN FRANCISCO, 04260 COYOACÁN, COYOACÁN CIUDAD DE MÉXICO ENTRE CALLE SANTA ANITA Y AVENIDA 2 ORIENTE HEROICA ESCUELA NAVAL MILITAR, ENTRE CALLE SANTA ANITA Y AV	-99.12280174	19.33429809
4227	DIF210402029802	Ciudad de México	Coyoacán	Coyoacán	CALLE TLACUILLOCA COLONIA EX-EJIDO DE SAN FRANCISCO CULHUACÁN, 04420 COYOACÁN, COYOACÁN CIUDAD DE MÉXICO ENTRE CALLE EJIDO Y AVENIDA DE LOS APACHES, SE ENCUENTRA ENTRE CALLE EJIDO Y AVENIDA DE LOS APACHES	-99.11968072	19.33348397
4228	DIF210402029807	Ciudad de México	Coyoacán	Coyoacán	AVENIDA LOS APACHES COLONIA SAN FRANCISCO CULHUACÁN BARRIO DE SAN FRANCISCO, 04260 COYOACÁN, COYOACÁN CIUDAD DE MÉXICO ENTRE CALLE EJIDO Y , ENTRE CALLE EJIDO	-99.11934169	19.33290353
4229	DIF210402029808	Ciudad de México	Coyoacán	Coyoacán	CALLE EJIDO LA CANDELARIA COLONIA EX-EJIDO DE SAN FRANCISCO CULHUACÁN, 04420 COYOACÁN, COYOACÁN CIUDAD DE MÉXICO ENTRE CALLE EJIDO SANTA BARBARA Y CALLE EJIDO SAN ANTONIO TOMATLÁN, SE ENCUENTRA ENTRE CALLE EJIDO SANTA BARB	-99.12452597	19.33485116
4230	DIF210402029812	Ciudad de México	Coyoacán	Coyoacán	CERRADA SANTA ANITA COLONIA SAN FRANCISCO CULHUACÁN BARRIO DE SAN FRANCISCO, 04260 COYOACÁN, COYOACÁN CIUDAD DE MÉXICO ENTRE CALLE SANTA ANA Y PROLONGACION MIGUEL HIDALGO, SE LOCALIZA ENTRE CALLE SANTA ANA Y PROLONGACIÓN M	-99.12197812	19.33433943
4231	DIF210402029814	Ciudad de México	Coyoacán	Coyoacán	CALLE HIDALGO COLONIA SAN FRANCISCO CULHUACÁN, 04260 COYOACÁN, COYOACÁN CIUDAD DE MÉXICO ENTRE CALLE PRIMERA CERRADA HIDALGO Y CALLE SEGUNDA CERRADA HIDALGO, SE ENCUENTRA ENTRE CALLE PRIMERA CERRADA HIDALGO Y CALLE SEGUNDA	-99.12026008	19.33579724

#	FOLIO	ESTADO	MUNICIPIO	LOCALIDAD	DIRECCION	LONGITUD	LATITUD
4232	DIF210402029509	Ciudad de México	Coyoacán	Coyoacán	CALLE PASEO DE LA LUZ COLONIA PASEOS DE TAXQUEÑA, 04250 COYOACÁN, COYOACÁN CIUDAD DE MÉXICO ENTRE AVENIDA PASEO DE LOS BOSQUES Y CALZADA TAXQUEÑA, SE LOCALIZA ENTRE AVENIDA PASEO DE LOS BOSQUES Y CALZADA TAXQUEÑA	-99.12823121	19.34059777
4233	DIF210402029513	Ciudad de México	Coyoacán	Coyoacán	CALLE PASEO DE LOS CIPRESSES COLONIA PASEOS DE TAXQUEÑA, 04250 COYOACÁN, COYOACÁN CIUDAD DE MÉXICO ENTRE AVENIDA PASEOS DE LA HACIENDA Y CALLE PASEO DE LOS PIRULES, SE LOCALIZA ENTRE AVENIDA PASEOS DE LA HACIENDA Y CALLE PA	-99.12567229	19.34516308
4234	DIF210402029518	Ciudad de México	Coyoacán	Coyoacán	CALLE PASEO DE LAS HIGUERAS COLONIA PASEOS DE TAXQUEÑA, 04250 COYOACÁN, COYOACÁN CIUDAD DE MÉXICO ENTRE CALLE PASEO DE LOS SAUCES Y CALLE PASEO DE LOS BOSQUES, ENTRE CALLES PASEO DE LOS SAUCES Y PASEO DE LOS BOSQUES	-99.12279991	19.34221413
4235	DIF210402029525	Ciudad de México	Coyoacán	Coyoacán	CALLE PASEO NUEVO COLONIA PASEOS DE TAXQUEÑA, 04250 COYOACÁN, COYOACÁN CIUDAD DE MÉXICO ENTRE AVENIDA PASEO DEL RÍO Y CALLE PASEO DE LOS NARANJOS, SE LOCALIZA ENTRE AVENIDA PASEO DEL RÍO Y CALLE PASEO DE LOS NARANJOS	-99.12207487	19.34940383
4236	DIF210402032468	Ciudad de México	Iztapalapa	Iztapalapa	CALLE JESUS GARIBAY JOSE MARÍA MORELOS MIGUEL HIDALGO ARROYO PRIETO MIGUEL ALEMÁN Y ALCANFOR COLONIA CONSEJO AGRARISTA MEXICANO, 09760 IZTAPALAPA, IZTAPALAPA CIUDAD DE MÉXICO ENTRE CALLE ARROYO SECO Y CALLE ARROYO FRÍO, CAL	-99.05950273	19.32524749
4237	DIF210402032849	Ciudad de México	Iztapalapa	Iztapalapa	CALLE GRACIANO SANCHEZ EMILIO CAMAFA REPÚBLICA FEDERAL NORTE GABRIEL GONZÁLEZ MER AGUIRRE BENAVIDES Y FRANCISCO MORALES COLONIA SANTA MARTHA ACATITLA NORTE, 09140 IZTAPALAPA, IZTAPALAPA CIUDAD DE MÉXICO ENTRE AVENIDA TEXCOCO Y	-99.01100905	19.3738064
4238	DIF210402032860	Ciudad de México	Iztapalapa	Iztapalapa	CALLE CAYETANO ANDRADE E INDEPENDENCIA PUEBLO SANTA MARTHA ACATITLA, 09510 IZTAPALAPA, IZTAPALAPA CIUDAD DE MÉXICO ENTRE CALLE 16 DE SEPTIEMBRE Y CALLE EMILIANO ZAPATA, CALLE CAYETANO ANDRADE E INDEPENDENCIA ENTRE CALLE 16	-99.00726976	19.36431129
4239	DIF210402032865	Ciudad de México	Iztapalapa	Iztapalapa	CALLE RETORNO CONSTITUCIÓN DE APATZINGÁN JUAN PABLO DELGADO Y AV. TEXCOCO COLONIA ERMITA ZARAGOZA, 09180 IZTAPALAPA, IZTAPALAPA CIUDAD DE MÉXICO ENTRE CALLE FRANCISCO ZAMARRIPA Y AVENIDA SIERVO DE LA NACIÓN, CALLE RETORNO C	-98.99386808	19.36688904
4240	DIF210402027524	Ciudad de México	Coyoacán	Coyoacán	CALLE AHUACAN COLONIA PEDREGAL DE SANTO DOMINGO, 04369 COYOACÁN, COYOACÁN CIUDAD DE MÉXICO ENTRE CALLE CANAHUTLI Y CALLE AHUEJOTE, ENTRE CALLES CANAHUTLI Y AHUEJOTE	-99.16534785	19.3264767
4241	DIF210402027900	Ciudad de México	Iztapalapa	Iztapalapa	CALLE GENERAL ANTONIO CÁRDENAS RODRÍGUEZ ROBERTO GÓMEZ, SUR 113 A Y FAUSTO VEGAS S. COLONIA EL SIFÓN, 09400 IZTAPALAPA, IZTAPALAPA CIUDAD DE MÉXICO ENTRE AVENIDA RÍO CHURUBUSCO Y AVENIDA RODOLFO USIGLI, CALLE TENIENTE ROBERTO G	-99.11260745	19.36640813
4242	DIF210402027901	Ciudad de México	Coyoacán	Coyoacán	AVENIDA SANTA ÚRSULA COLONIA PEDREGAL DE SANTA ÚRSULA, 04600 COYOACÁN, COYOACÁN CIUDAD DE MÉXICO ENTRE CALLE SAN PEDRO Y CALLE SAN PASCASIO, ENTRE CALLES SAN PEDRO Y SAN PASCASIO	-99.15867009	19.31057904
4243	DIF210402027902	Ciudad de México	Coyoacán	Coyoacán	CALLE TOMATLA COLONIA PEDREGAL DE SANTO DOMINGO, 04369 COYOACÁN, COYOACÁN CIUDAD DE MÉXICO ENTRE CERRADA TOMATLA Y CERRADA CUAMICHIC, ENTRE CERRADA TOMATLA Y CERRADA CUAMICHIC	-99.16555484	19.33618362
4244	DIF210402027903	Ciudad de México	Iztapalapa	Iztapalapa	CALLE CORONEL LINO MERINO PRISCILIANO SANCHEZ MANUEL ÁLVAREZ, JOSÉ TRINIDAD SALGADO, COLONIA JUAN ESCUTIA, 09100 IZTAPALAPA, IZTAPALAPA CIUDAD DE MÉXICO ENTRE AVENIDA TEXCOCO Y CALZADA IGNACIO ZARAGOZA, CALLE CORONEL LINO M	-99.05347751	19.39733591
4245	DIF210402027905	Ciudad de México	Iztapalapa	Iztapalapa	CALLE HISTORIADORES REAL DEL MONTE EJE 5 SUR STA. MARIA LA PURISIMA Y AV. APATLACO COLONIA EL TRIUNFO, 09430 IZTAPALAPA, IZTAPALAPA CIUDAD DE MÉXICO ENTRE CALLE ANTROPOLOGOS Y EJE VIAL EJE 6 SUR CARDIOLOGOS, CALLE FELIPE ANGELE	-99.11749459	19.37834153
4246	DIF210402027906	Ciudad de México	Iztapalapa	Iztapalapa	EJE VIAL 5 SUR PROL. MARCELINO BUENDÍA COLONIA CHINAMPAC DE JUÁREZ, 09208 IZTAPALAPA, IZTAPALAPA CIUDAD DE MÉXICO ENTRE EJE VIAL 5 SUR PROL. MARCELINO BUENDÍA Y CALLE TOMÁS AHOYAMA, EJE VIAL 5 SUR PROL. MARCELINO BUENDÍA EN	-99.05037805	19.37434112
4247	DIF210402027907	Ciudad de México	Iztapalapa	Iztapalapa	CALLE FRANCISCO VILLA IGNACIO ZARAGOZA, SANTA MARIA, NNATURALISTAS, ENSAYISTAS Y CRONISTAS COLONIA PURÍSIMA ATLAZOLPA, 09429 IZTAPALAPA, IZTAPALAPA CIUDAD DE MÉXICO ENTRE CALLE TIZOC Y AVENIDA APATLACO, CALLE BIOGRAFOS CALLE	-99.11050693	19.37896178
4248	DIF210402027908	Ciudad de México	Coyoacán	Coyoacán	CALLE SAN EMETERIO COLONIA PEDREGAL DE SANTA ÚRSULA, 04600 COYOACÁN, COYOACÁN CIUDAD DE MÉXICO ENTRE CALLE SAN ALEJANDRO Y CALLE SAN JORGE, ENTRE CALLE SAN ALEJANDRO Y CALLE SAN JORGE	-99.15591802	19.30731247
4249	DIF210402027909	Ciudad de México	Iztapalapa	Iztapalapa	CALLE 8 CALLE 4 Y CALLE 2 COLONIA GRANJAS DE SAN ANTONIO, 09070 IZTAPALAPA, IZTAPALAPA CIUDAD DE MÉXICO ENTRE CALLE 10 Y EJE VIAL 8 SUR CALZADA ERMITA IZTAPALAPA, AVENIDA 5 CALLE 8 CALLE 4 Y CALLE 2 ENTRE CALLE 10 Y EJE VIAL	-99.10766281	19.36244455
4250	DIF210402027910	Ciudad de México	Iztapalapa	Iztapalapa	CALLE REVOLUCION CENTRAL 2DA CDA CENTRAL PRIMAVERA SANTA TERESA CDA SANTA TERESA VICENTE GUERRERO COLONIA TEPALCATES, 09210 IZTAPALAPA, IZTAPALAPA CIUDAD DE MÉXICO ENTRE CALZADA IGNACIO ZARAGOZA Y AVENIDA REVOLUCIÓN, CALLE	-99.05583234	19.39248339
4251	DIF210402027912	Ciudad de México	Coyoacán	Coyoacán	CALLE SAN CÁSTULO COLONIA PEDREGAL DE SANTA ÚRSULA, 04600 COYOACÁN, COYOACÁN CIUDAD DE MÉXICO ENTRE CALLE SANTA ÚRSULA Y CALLE SAN GONZALO, SE LOCALIZA ENTRE CALLE SANTA ÚRSULA Y CALLE SAN GONZALO	-99.15088605	19.31109996

#	FOLIO	ESTADO	MUNICIPIO	LOCALIDAD	DIRECCION	LONGITUD	LATITUD
4252	DIF210402027913	Ciudad de México	Iztapalapa	Iztapalapa	EJE VIAL 5 SUR PROL. MARCELINO BUENDÍA COLONIA CHINAMPAC DE JUÁREZ, 09208 IZTAPALAPA, IZTAPALAPA CIUDAD DE MÉXICO ENTRE EJE VIAL 5 SUR PROL. MARCELINO BUENDÍA Y PERIFERICO ANILLO PERIFÉRICO, EJE VIAL 5 SUR PROL. MARCELINO B	-99.05830197	19.37600038
4253	DIF210402027914	Ciudad de México	Coyoacán	Coyoacán	CALLE SAN BENJAMIN COLONIA PEDREGAL DE SANTA ÚRSULA, 04600 COYOACÁN, COYOACÁN CIUDAD DE MÉXICO ENTRE AVENIDA SANTA URSULA Y CALLE ESTADIO AZTECA, ENTRE CALLE ESTADIO AZTECA Y AV SANTA URSULA	-99.15170052	19.30668132
4254	DIF210402027915	Ciudad de México	Tlalpan	Tlalpan	CALLE AMATENANGO COLONIA LOMAS DEL PEDREGAL, 14220 TLALPAN, TLALPAN CIUDAD DE MÉXICO ENTRE CALLE FERROCARRIL DE CUERNAVACA Y CALLE CONTOY, CALLE COMALAPA SE PUEDE ACCEDER A LA ZONA DE PROYECTO POR LA CARRETERA PICACHO AJUSCO	-99.21782	19.27275
4255	DIF210402027918	Ciudad de México	Iztapalapa	Iztapalapa	CALLE SANTA MARIA SAN JUAN, ESTENOGRAFOS, RADIOLOGOS, BIOGRAFOS Y CONTADORES PUEBLO MAGDALENA ATLAZOLPA, 09410 IZTAPALAPA, IZTAPALAPA CIUDAD DE MÉXICO ENTRE CALLE TIZOC Y EJE VIAL 6 SUR TRABAJADORAS SOCIALES, CALLE GEOGRAFOS	-99.11022633	19.37575135
4256	DIF210402027919	Ciudad de México	Iztapalapa	Iztapalapa	CALLE HIDALGO GENERAL NICOLÁS BRAVO MORELOS, FRAY JESÚS ALMANZA, GUADALUPE VICTORIA COLONIA TEPALCATES, 09210 IZTAPALAPA, IZTAPALAPA CIUDAD DE MÉXICO ENTRE CALLE CONSTITUCIÓN DE APATZINGAN Y CALZADA IGNACIO ZARAGOZA, CALLE	-99.0520836	19.38930378
4257	DIF210402027920	Ciudad de México	Iztapalapa	Iztapalapa	CALLE CASCADAS REPUBLICAS MANUEL, SYR 73 Y SUR 73A COLONIA BANJIDAL, 09450 IZTAPALAPA, IZTAPALAPA CIUDAD DE MÉXICO ENTRE EJE VIAL 7A SUR Y AVENIDA PRESIDENTE PLUTARCO ELIAS CALLES, EJE VIAL 8 SUR CALZ. ERMITA IZTAPALAPA CALLE	-99.13599006	19.3614939
4258	DIF210402027921	Ciudad de México	Coyoacán	Coyoacán	CALLE SAN BENITO COLONIA PEDREGAL DE SANTA ÚRSULA, 04600 COYOACÁN, COYOACÁN CIUDAD DE MÉXICO ENTRE CALLE ESTADIO AZTECA Y CALLE SANTA URSULA, ENTRE CALLE ESTADIO AZTECA Y CALLE SANTA URSULA	-99.15348258	19.30708971
4259	DIF210402027923	Ciudad de México	Iztapalapa	Iztapalapa	CALLE CADENA AZUL COLONIA CHINAMPAC DE JUÁREZ, 09208 IZTAPALAPA, IZTAPALAPA CIUDAD DE MÉXICO ENTRE CALLE RADIODIFUSORA Y CALLE CADENA AZUL, CALLE CADENA AZUL ENTRE CALLE RADIODIFUSORA Y CALLE CADENA AZULCOLONIA CHINAMPAC DE	-99.05590167	19.37365313
4260	DIF210402029819	Ciudad de México	Coyoacán	Coyoacán	PRIVADA SEQUEIRA COLONIA CULHUACÁN CTM SECCIÓN VI, 04480 COYOACÁN, COYOACÁN CIUDAD DE MÉXICO ENTRE CALLE ROSA MARIA SEQUEIRA Y , ENTRE CALLE ROSA MARIA SEQUEIRA	-99.11851336	19.32460431
4261	DIF210402029820	Ciudad de México	Coyoacán	Coyoacán	CALLE MARIQUITA SÁNCHEZ COLONIA CULHUACÁN CTM SECCIÓN VI, 04480 COYOACÁN, COYOACÁN CIUDAD DE MÉXICO ENTRE AVENIDA ROSA MARÍA SEQUEIRA Y CALLE MERCEDES ÁBREGO, SE LOCALIZA ENTRE AVENIDA ROSA MARÍA SEQUEIRA Y CALLE MERCEDES	-99.11833615	19.32676669
4262	DIF210402029822	Ciudad de México	Coyoacán	Coyoacán	CALLE ROSA MARÍA SEQUEIRA COLONIA CULHUACÁN CTM SECCIÓN VI, 04480 COYOACÁN, COYOACÁN CIUDAD DE MÉXICO ENTRE CALLE MANUELA CAÑIZARES Y CALZADA DE LA VIRGEN, SE LOCALIZA ENTRE CALZADA DE LA VIRGEN Y LA CALLE MANUELA CAÑIZARE	-99.11922938	19.32118512
4263	DIF210402029824	Ciudad de México	Coyoacán	Coyoacán	CALZADA DE LA VIRGEN COLONIA CULHUACÁN CTM SECCIÓN VI, 04480 COYOACÁN, COYOACÁN CIUDAD DE MÉXICO ENTRE CALLE 3 ORIENTE ARMADA DE MÉXICO Y CALLE ROSA ZARAGOZA, SE ENCUENTRA ENTRE CALLE 3 ORIENTE ARMADA DE MÉXICO Y CALLE ROS	-99.11465725	19.32057212
4264	DIF210402029828	Ciudad de México	Coyoacán	Coyoacán	AVENIDA ALFREDO V BONFIL COLONIA CULHUACÁN CTM SECCIÓN VI, 04480 COYOACÁN, COYOACÁN CIUDAD DE MÉXICO ENTRE CALLE MANUELA SAENZ Y CALLE MANUELA CAÑIZARES, ENTRE CALLES MANUELA SAENZ Y MANUELA CAÑIZARES	-99.12296303	19.32350609
4265	DIF210402029831	Ciudad de México	Coyoacán	Coyoacán	CALLE PAULA PERALDO COLONIA CULHUACÁN CTM SECCIÓN VI, 04480 COYOACÁN, COYOACÁN CIUDAD DE MÉXICO ENTRE CALLE MANUELA CAÑIZARES Y CALLE MANUELA SÁENZ, SE LOCALIZA ENTRE CALLE MANUELA CAÑIZARES Y CALLE MANUELA SÁENZ	-99.1211134	19.32330742
4266	DIF210402029832	Ciudad de México	Coyoacán	Coyoacán	CALLE MANUELA SÁENZ COLONIA CULHUACÁN CTM SECCIÓN VI, 04480 COYOACÁN, COYOACÁN CIUDAD DE MÉXICO ENTRE CALLE 2 DE ORIENTE HEROICA ESCUELA NAVAL MILITAR Y AVENIDA ALFREDO V. BONFIL, SE ENCUENTRA ENTRE CALLE 2 DE ORIENTE HERO	-99.12384881	19.32453624
4267	DIF210402029833	Ciudad de México	Coyoacán	Coyoacán	CALLE MANUELA CAÑIZARES COLONIA CULHUACÁN CTM SECCIÓN VI, 04480 COYOACÁN, COYOACÁN CIUDAD DE MÉXICO ENTRE AVENIDA AVENIDA ALFREDO V. BONFIL Y CALLE ROSA MARÍA SEQUEIRA, ENTRE AVENIDA ALFREDO V. BONFIL Y CALLE ROSA MARÍA SE	-99.12083145	19.32216504
4268	DIF210402029834	Ciudad de México	Coyoacán	Coyoacán	CALLE MERCEDES ÁBREGO COLONIA CULHUACÁN CTM SECCIÓN VI, 04480 COYOACÁN, COYOACÁN CIUDAD DE MÉXICO ENTRE CALLE MANUELA SÁENZ Y AVENIDA SANTA ANA, SE LOCALIZA ENTRE AVENIDA SANTA ANA Y CALLE MANUELA SÁENZ	-99.11677008	19.32639243
4269	DIF210402029835	Ciudad de México	Coyoacán	Coyoacán	CALLE ROSA ZARAGOZA COLONIA CULHUACÁN CTM SECCIÓN VI, 04480 COYOACÁN, COYOACÁN CIUDAD DE MÉXICO ENTRE CALLE 1 ROSA ZARAGOZA Y CALLE MANUELA SÁENZ, SE LOCALIZA ENTRE CALLE 1 ROSA ZARAGOZA Y CALLE MANUELA SÁENZ	-99.11694632	19.32339952
4270	DIF210402031163	Ciudad de México	Coyoacán	Coyoacán	CALLE XOCHIQÉTZAL COLONIA CULHUACÁN CTM SECCIÓN PILOTO, 04490 COYOACÁN, COYOACÁN CIUDAD DE MÉXICO ENTRE CALLE CATALINA BUENDIA Y CALZADA DE LA VIRGEN, ENTRE CALLE CATALINA BUENDIA Y CALZADA DE LA VIRGEN	-99.11003238	19.32161537
4271	DIF210402029530	Ciudad de México	Coyoacán	Coyoacán	CALLE PASEO DE LOS ENCINOS COLONIA PASEOS DE TAXQUEÑA, 04250 COYOACÁN, COYOACÁN CIUDAD DE MÉXICO ENTRE AVENIDA PASEO DE LOS NOGALES Y AVENIDA PASELOS DE LA HACIENDA, SE LOCALIZA ENTRE AVENIDA PASEO DE LOS NOGALES Y AVENIDA	-99.12463432	19.34656435



#	FOLIO	ESTADO	MUNICIPIO	LOCALIDAD	DIRECCION	LONGITUD	LATITUD
4272	DIF210402029532	Ciudad de México	Coyoacán	Coyoacán	CALLE PASEO DE LOS FRESNOS COLONIA PASEOS DE TAXQUEÑA, 04250 COYOACÁN, COYOACÁN CIUDAD DE MÉXICO ENTRE CALLE PASEO DE LOS NARANJOS Y AVENIDA PASEO DEL RÍO, SE LOCALIZA ENTRE CALLE PASEO DE LOS NARANJOS Y AVENIDA PASEO DEL	-99.12355544	19.34942408
4273	DIF210402029533	Ciudad de México	Coyoacán	Coyoacán	CALLE PASEO DE LAS TROJES COLONIA PASEOS DE TAXQUEÑA, 04250 COYOACÁN, COYOACÁN CIUDAD DE MÉXICO ENTRE CERRADA TERCERA CERRADA PASEO CHICO Y CALLE PASEO DE LOS JARDINES, ENTRE CERRADA TERCERA CERRADA PASEO CHICO Y CALLE PAS	-99.12694277	19.34753524
4274	DIF210402029535	Ciudad de México	Coyoacán	Coyoacán	CALLE PASEO DE LOS LAURELES COLONIA PASEOS DE TAXQUEÑA, 04250 COYOACÁN, COYOACÁN CIUDAD DE MÉXICO ENTRE AVENIDA PASEO RÍO CHURUBUSCO Y AVENIDA PASEO DEL RÍO, SE LOCALIZA ENTRE AVENIDA PASEO RÍO CHURUBUSCO Y AVENIDA PASEO D	-99.12206414	19.35041105
4275	DIF210402029539	Ciudad de México	Coyoacán	Coyoacán	CALLE CANAL NACIONAL COLONIA PASEOS DE TAXQUEÑA, 04250 COYOACÁN, COYOACÁN CIUDAD DE MÉXICO ENTRE CALLE AMACUZAC Y CALLE LEO, SE ENCUENTRA ENTRE CALLE AMACUZAC Y CALLE LEO	-99.12593555	19.35140666
4276	DIF210402029540	Ciudad de México	Coyoacán	Coyoacán	CALLE PASEO DE LOS GRANADOS COLONIA PASEOS DE TAXQUEÑA, 04250 COYOACÁN, COYOACÁN CIUDAD DE MÉXICO ENTRE AVENIDA PASEO DEL RÍO Y CALLE PASEO DE LOS NARANJOS, SE LOCALIZA ENTRE AVENIDA PASEO DEL RÍO Y CALLE PASEO DE LOS	-99.12307265	19.34940383
4277	DIF210402029543	Ciudad de México	Coyoacán	Coyoacán	NARA CALLE PASEO EL CHICO COLONIA PASEOS DE TAXQUEÑA, 04250 COYOACÁN, COYOACÁN CIUDAD DE MÉXICO ENTRE CALLE PASEO AHUEHUETES Y CALLE PASEO ALAMOS, SE LOCALIZA ENTRE CALLE PASEO AHUEHUETES Y CALLE PASEO ALAMOS	-99.12922719	19.34264085
4278	DIF210402032480	Ciudad de México	Iztapalapa	Iztapalapa	CALLE RÍO HUARACHE COLONIA CONSEJO AGRARISTA MEXICANO, 09760 IZTAPALAPA, IZTAPALAPA CIUDAD DE MÉXICO ENTRE CALLE JESUS GARIBAY Y CALLE LIC. BRUALIO MALDONADO, CALLE RÍO HUARACHE ENTRE CALLE JESUS GARIBAY Y CALLE LIC. BRUALI	-99.06161551	19.32461428
4279	DIF210402032488	Ciudad de México	Iztapalapa	Iztapalapa	CALLE DENTRO DE UNIDAD HABITACIONAL COLONIA SAN JUAN ESTRELLA, 09868 IZTAPALAPA, IZTAPALAPA CIUDAD DE MÉXICO ENTRE CALLE SABADEL Y CALLE BILBAO, CALLE DENTRO DE UNIDAD HABITACIONAL ENTRE CALLE SABADEL Y CALLE BILBAO COLONIA	-99.07196233	19.32839832
4280	DIF210402032876	Ciudad de México	Iztapalapa	Iztapalapa	CALLE RETORNO CONSTITUCIÓN DE APATZINGÁN Y CONGRESO DE CHILPANCINGO SUR COLONIA ERMITA ZARAGOZA, 09180 IZTAPALAPA, IZTAPALAPA CIUDAD DE MÉXICO ENTRE CALLE CONGRESO DE CHILPANCINGO Y AVENIDA SIERVO DE LA NACIÓN, CALLE RETURN	-98.99357836	19.3635251
4281	DIF210402034817	Ciudad de México	Iztapalapa	Iztapalapa	CALLE DEL CONDE CORONADO CACAMATZIN NEZAHUALCOYOTL IXTLIXOCHITL ILHUICAMINA ACAMAPICHTLI Y CUAUHTEMOC COLONIA EL PARAÍSO, 09230 IZTAPALAPA, IZTAPALAPA CIUDAD DE MÉXICO ENTRE CALZADA IGNACIO ZARAGOZA Y CALLE BATALLA DE OJITOS,	-99.03382486	19.37832923
4282	DIF210402026863	Ciudad de México	Iztapalapa	Iztapalapa	CALLE IGNACIO ALLENDE MARIANO MATAMOROS 2DA CDA. JUSTO SIERRA IGNACIO ZARAGOZA 1RA 2DA Y 4TA CDA. CUAUHTEMOC JUAN MENDOZA EMILIANO ZAPATA JAIME NUNO CUERNAVACA VILLA ALLENDE Y HUECHOTITLAN PUEBLO SANTA CRUZ MEYEHUALCO, 09700 IZTA	-99.03762749	19.33962348
4283	DIF210402026865	Ciudad de México	Iztapalapa	Iztapalapa	CALLE VILLA GONZALO VILLA INFERIOR VILLA GRAZ VILLA FRÍA OLMECAS YAQUI EMPERADORES COLONIA SANTA CRUZ MEYEHUALCO, 09700 IZTAPALAPA, IZTAPALAPA CIUDAD DE MÉXICO ENTRE CALLE VILLA GUILLERMINA Y AVENIDA SAN FRANCISCO TLALTENCO,	-99.04117778	19.32061147
4284	DIF210402026866	Ciudad de México	Iztapalapa	Iztapalapa	CALLE VILLA CAFERATA VILLA BERLETH VILLA BRANA VILLA CANES VILLA DIEZMA VILLA DE MOR VILLA OSO VILLA FRUELA VILLA ELISA VILLA NUEVA DE AROZA VILLA NUEVA AZOGUE VILLA CAMER VILLA NUEVA DE LA REINA VILLA DE LA BARCA NUEVA VILLA ALCO	-99.03898587	19.33086681
4285	DIF210402026867	Ciudad de México	Iztapalapa	Iztapalapa	CALLE VILLA OSO VILLA DOMINICO VILLA ANGELA VILLA ELOISA VILLA BRAZ AV. VILLA FRANQUEZA Y AV. VILLA CID COLONIA SANTA CRUZ MEYEHUALCO, 09700 IZTAPALAPA, IZTAPALAPA CIUDAD DE MÉXICO ENTRE CALLE VILLA DE REY Y AVENIDA VILLA FRANQ	-99.04251704	19.32911942
4286	DIF210402026868	Ciudad de México	Iztapalapa	Iztapalapa	CALLE VILLA PUENTE VILLA FELICHE VILLA DOMINICO VILLA ANGELA CANAL DE SUEZ VILLA CONEJOS VILLA CONANCIO VILLA ESPAÑA SANTA ISABEL VILLA FIGUEROA VILLA FLOR VILLA FRNAQUEZA VILLA FLORIDA Y VILLA BRAZ COLONIA DESARROLLO URBANO QUETZ	-99.04623761	19.32799141
4287	DIF210402026869	Ciudad de México	Iztapalapa	Iztapalapa	CALLE VILLA GENERAL ROCA VILLA FRANQUEZA VILLA FRÍA VILLA FUFRE VILLA FRUELA VILLA GATON VILLA BAZ VILLA GERIZ VILLA HERMOSA REPÚBLICAS JUANA DE LA BARRERA COLONIA DESARROLLO URBANO QUETZALCOATL, 09700 IZTAPALAPA, IZTAPALAPA CIUD	-99.03755334	19.32467983
4288	DIF210402026870	Ciudad de México	Iztapalapa	Iztapalapa	CALLE CASIMIRO CHOVELL IGNACIO MALDIVIA MIGUEL BADILLO BENITO MIRANDA JUAN ÁLVAREZ Y GENERAL MARTÍN CARRERA COLONIA LAS PEÑAS, 09750 IZTAPALAPA, IZTAPALAPA CIUDAD DE MÉXICO ENTRE CALZADA DEL VERGEL Y CALLE BENITO MIRANDA, C	-99.05477359	19.33502825
4289	DIF210402026871	Ciudad de México	Iztapalapa	Iztapalapa	CALLE VILLA GENERAL MITRE VILLA GENERAL ROCA Y VILLA GUILLERMINA COLONIA DESARROLLO URBANO QUETZALCOATL, 09700 IZTAPALAPA, IZTAPALAPA CIUDAD DE MÉXICO ENTRE CALLE VILLA GONZALO Y CALLE ROSARIO CASTELLANOS, CALLE VILLA GENER	-99.03672193	19.32254672
4290	DIF210402027540	Ciudad de México	Tlalpan	Tlalpan	PRIVADA TELCHAC COLONIA JARDINES DEL AJUSCO, 14200 TLALPAN, TLALPAN CIUDAD DE MÉXICO ENTRE PRIVADA HOMUN Y PRIVADA ACANCEH, PRIVADA CELESTÚN SE PUEDE ACCEDER A LA ZONA DE PROYECTO POR LA CARRETERA PICACHO AJUSCO. EN EL ENTRO	-99.21511433	19.28522291

#	FOLIO	ESTADO	MUNICIPIO	LOCALIDAD	DIRECCION	LONGITUD	LATITUD
4291	DIF210402027552	Ciudad de México	Coyoacán	Coyoacán	CALLE AHUANUSCO COLONIA PEDREGAL DE SANTO DOMINGO, 04369 COYOACÁN, COYOACÁN CIUDAD DE MÉXICO ENTRE CALLE CICALCO Y CALLE PAPALOTL, SE LOCALIZA ENTRE CALLE CICALCO Y CALLE PAPALOTL	-99.16663374	19.32112079
4292	DIF210402027553	Ciudad de México	Tlalpan	Tlalpan	CALLE AMATENANGO COLONIA LOMAS DEL PEDREGAL, 14220 TLALPAN, TLALPAN CIUDAD DE MÉXICO ENTRE CALLE FERROCARRIL DE CUERNAVACA Y CALLE CONTOY, CALLE COMALAPA SE PUEDE ACCEDER A LA ZONA DE PROYECTO POR LA CARRETERA PICACHO AJUSCO	-99.21782	19.27275
4293	DIF210402027557	Ciudad de México	Coyoacán	Coyoacán	CALLE AHUEJOTE COLONIA PEDREGAL DE SANTO DOMINGO, 04369 COYOACÁN, COYOACÁN CIUDAD DE MÉXICO ENTRE CALLE COYAMEL Y CALLE ESCUINAPA, SE ENCUENTRA ENTRE CALLE COYAMEL Y ESCUINAPA	-99.16412701	19.33079699
4294	DIF210402027924	Ciudad de México	Tlalpan	Tlalpan	CALLE AMATENANGO COLONIA CUCHILLA DE PADIERNA, 14220 TLALPAN, TLALPAN CIUDAD DE MÉXICO ENTRE CALLE CONTOY Y CALLE TIXKOKOB, CALLE CHACMULTUN SE PUEDE ACCEDER A LA ZONA DE PROYECTO POR LA CARRETERA PICACHO AJUSCO A LA ALTURA	-99.21677	19.27482
4295	DIF210402027926	Ciudad de México	Iztapalapa	Iztapalapa	CALLE GENERAL FELIPE DE LA GARZA GENERAL JUAN ENRIQUEZ, CORONEL LIINO MERINO, JOSÉ MARIA CHAVEZ COLONIA JUAN ESCUTIA, 09100 IZTAPALAPA, IZTAPALAPA CIUDAD DE MÉXICO ENTRE AVENIDA TEXCOCO Y CALZADA IGNACIO ZARAGOZA, CALLE GEN	-99.04701536	19.39428742
4296	DIF210402027927	Ciudad de México	Coyoacán	Coyoacán	CALLE SAN GONZALO COLONIA PEDREGAL DE SANTA ÚRSULA, 04600 COYOACÁN, COYOACÁN CIUDAD DE MÉXICO ENTRE CALLE SAN CELSO Y CALLE SAN LEON, ENTRE CALLE SAN CELSO Y CALLE SAN LEON	-99.14929603	19.31101896
4297	DIF210402027928	Ciudad de México	Iztapalapa	Iztapalapa	CALLE SUR 77 A SUR 69 A Y MOISÉS SÁENZ COLONIA SINATEL, 09470 IZTAPALAPA, IZTAPALAPA CIUDAD DE MÉXICO ENTRE AVENIDA PRESIDENTE PLUTARCO ELIAS CALLES Y AVENIDA RÍO CHURUBUSCO, EJE VIAL 8 SUR CALLE SUR 77 A SUR 69 A Y MOISÉS SÁ	-99.13486762	19.35805818
4298	DIF210402027930	Ciudad de México	Coyoacán	Coyoacán	CALLE SAN LEÓN COLONIA PEDREGAL DE SANTA ÚRSULA, 04600 COYOACÁN, COYOACÁN CIUDAD DE MÉXICO ENTRE CALLE SAN JORGE Y CALLE SAN FELIPE, SE LOCALIZA ENTRE CALLE SAN JORGE Y CALLE SAN FELIPE	-99.14897703	19.31109996
4299	DIF210402027931	Ciudad de México	Tlalpan	San Miguel Ajusco	CALLE GUADALUPE VICTORIA PUEBLO SAN MIGUEL AJUSCO, 14700 SAN MIGUEL AJUSCO, TLALPAN CIUDAD DE MÉXICO ENTRE CALLE JUAN ALDAMA Y CALLE GENERAL PEDRO MARÍA ANAYA, CALLE MARIANO MATAMOROS LA OBRA SE REALIZARÁ EN LAS SIGUIENTES C	-99.20684038	19.22372592
4300	DIF210402027932	Ciudad de México	Iztapalapa	Iztapalapa	CALLE SUPERMANZANA 2 COLONIA UNIDAD EJÉRCITO CONSTITUCIONALISTA, 09220 IZTAPALAPA, IZTAPALAPA CIUDAD DE MÉXICO ENTRE AVENIDA UNIVERSIDAD Y CALLE CONSTITUCIÓN DE APATZINGAN, CALLE SUPERMANZANA 2 ENTRE AVENIDA UNIVERSIDAD Y C	-99.05816337	19.38700226
4301	DIF210402027933	Ciudad de México	Coyoacán	Coyoacán	CALLE SAN ISAURO COLONIA PEDREGAL DE SANTA ÚRSULA, 04600 COYOACÁN, COYOACÁN CIUDAD DE MÉXICO ENTRE CALLE SAN ALBERTO Y CALLE SAN RAUL, ENTRE CALLES SAN ALBERTO Y SAN RAUL	-99.15441718	19.31522458
4302	DIF210402027935	Ciudad de México	Iztapalapa	Iztapalapa	EJE VIAL 5 SUR PROL. MARCELINO BUENDÍA COLONIA CHINAMPAC DE JUÁREZ, 09208 IZTAPALAPA, IZTAPALAPA CIUDAD DE MÉXICO ENTRE EJE VIAL 5 SUR PROL. MARCELINO BUENDÍA Y CALLE RADIODIFUSORA, EJE VIAL 5 SUR PROL. MARCELINO BUENDÍA EN	-99.05409871	19.37315003
4303	DIF210402027936	Ciudad de México	Iztapalapa	Iztapalapa	CALLE DEL ROSAL PICOS 6B, ROSITA, TENEXPA, ABAJA CALIFORNIA Y SINALOA COLONIA LOS PICOS VI-B, 09420 IZTAPALAPA, IZTAPALAPA CIUDAD DE MÉXICO ENTRE CALLE CRONISTAS Y AVENIDA APATLACO, CALLE ANALISTAS CALLE DEL ROSAL PICOS 6B R	-99.1055147	19.37857855
4304	DIF210402027939	Ciudad de México	Iztapalapa	Iztapalapa	CALLE KENEDY CDA. RIO CHURUBUSCO INGENIEROS ELECTRICISTAS Y DEL ROSAL COLONIA JARDINES DE CHURUBUSCO, 09410 IZTAPALAPA, IZTAPALAPA CIUDAD DE MÉXICO ENTRE AVENIDA MEXICO Y EJE VIAL 6 SUR TRABAJADORAS SOCIALES, CALLE GEOGRAFOS	-99.10408768	19.37513011
4305	DIF210402027940	Ciudad de México	Iztapalapa	Iztapalapa	CALLE SUR 89 Y ORIENTE 178-A COLONIA SINATEL, 09470 IZTAPALAPA, IZTAPALAPA CIUDAD DE MÉXICO ENTRE AVENIDA RÍO CHURUBUSCO Y CALLE RETORNO 509, PROLONGACION EMILIANO ZAPATA CALLE SUR 89 Y ORIENTE 178A ENTRE AVENIDA RÍO CHURUBUS	-99.12629801	19.35975164
4306	DIF210402027941	Ciudad de México	Coyoacán	Coyoacán	CALLE SAN GABRIEL COLONIA PEDREGAL DE SANTA ÚRSULA, 04600 COYOACÁN, COYOACÁN CIUDAD DE MÉXICO ENTRE CALLE SAN ANTONIO Y CALLE SAN ALBERTO, ENTRE CALLE SAN ANTONIO Y CALLE SAN ALBERTO	-99.14956251	19.31633338
4307	DIF210402027942	Ciudad de México	Tlalpan	San Miguel Ajusco	CALLE GENERAL PEDRO MARÍA ANAYA PUEBLO SAN MIGUEL AJUSCO, 14700 SAN MIGUEL AJUSCO, TLALPAN CIUDAD DE MÉXICO ENTRE CALLE MARIANO MATAMOROS Y CALLE MARIANO ESCOBEDO, CALLE EMILIANO ZAPATA EN EL ENTRONQUE DE GRAL. PEDRO MARÍA A	-99.20411234	19.22435711
4308	DIF210402027943	Ciudad de México	Iztapalapa	Iztapalapa	CALLE JOSÉ MARÍA PARRAS CORONEL LIINO MERINO GENERAL DOMINGO ARELLANO DE RAMIREZ COLONIA JUAN ESCUTIA, 09100 IZTAPALAPA, IZTAPALAPA CIUDAD DE MÉXICO ENTRE AVENIDA TEXCOCO Y CALZADA IGNACIO ZARAGOZA, CALLE JOSÉ MARÍA PARRAS C	-99.04268521	19.39172184
4309	DIF210402027944	Ciudad de México	Coyoacán	Coyoacán	CALLE SAN ELEUTERIO COLONIA PEDREGAL DE SANTA ÚRSULA, 04600 COYOACÁN, COYOACÁN CIUDAD DE MÉXICO ENTRE AVENIDA SANTA ÚRSULA Y CALLE SAN JORGE, ENTRE CALLES SAN JORGE Y AV SANTA ÚRSULA	-99.16031696	19.31025503
4310	DIF210402027945	Ciudad de México	Iztapalapa	Iztapalapa	AVENIDA 3 PONIENTE AVENIDA 2 COLONIA RENOVACIÓN, 09209 IZTAPALAPA, IZTAPALAPA CIUDAD DE MÉXICO ENTRE CALLE 4 Y CALLE CARLOS GRACIDAS, AVENIDA 3 PONIENTE AVENIDA 2 ENTRE CALLE 4 Y CALLE CARLOS GRACIDAS COLONIA RENOVACIÓN, CP	-99.04994574	19.37002636

#	FOLIO	ESTADO	MUNICIPIO	LOCALIDAD	DIRECCION	LONGITUD	LATITUD
4311	DIF210402031166	Ciudad de México	Coyoacán	Coyoacán	CALZADA DE LA VIRGEN COLONIA CULHUACÁN CTM SECCIÓN PILOTO, 04490 COYOACÁN, COYOACÁN CIUDAD DE MÉXICO ENTRE CALLE CATALINA BUENDÍA Y CALLE XOCHIPILLI, SE ENCUENTRA ENTRE CALLE CATALINA BUENDÍA Y CALLE XOCHIPILLI	-99.10990435	19.32148713
4312	DIF210402031168	Ciudad de México	Coyoacán	Coyoacán	CALLE PASEO DE LOS DIOS AZTECAS COLONIA CULHUACÁN CTM SECCIÓN PILOTO, 04490 COYOACÁN, COYOACÁN CIUDAD DE MÉXICO ENTRE CALLE TLALOC Y CALLE TEPEHUANES, ENTRE CALLE TLALOC Y CALLE TEPEHUANES	-99.11268777	19.32155462
4313	DIF210402031172	Ciudad de México	Coyoacán	Coyoacán	CALLE TEZCATLIPOCA COLONIA CULHUACÁN CTM SECCIÓN PILOTO, 04490 COYOACÁN, COYOACÁN CIUDAD DE MÉXICO ENTRE CALLE TLÁLOC Y AVENIDA CARLOTA ARMERO, CALLE TLÁLOC Y AVENIDA PRIMERA CARLOTA ARMERO	-99.11368134	19.32223291
4314	DIF210402031175	Ciudad de México	Coyoacán	Coyoacán	CALLE ANDRÉS OSUNA COLONIA COPILCO EL ALTO, 04360 COYOACÁN, COYOACÁN CIUDAD DE MÉXICO ENTRE CALLE ALFONSO PRUNEDA Y CALLE LUIS G. LEÓN, SE ENCUENTRA ENTRE CALLE ALFONSO PRUNEDA Y CALLE LUIS G. LEÓN	-99.17687275	19.33295041
4315	DIF210402031176	Ciudad de México	Xochimilco	Xochimilco	CERRADA PRIMERA GALEANA INTERIOR SN PUEBLO SAN GREGORIO ATlapulco, 16600 XOCHIMILCO, XOCHIMILCO CIUDAD DE MÉXICO ENTRE AVENIDA MIGUEL HIDALGO Y CALLE TEPEYAC, PARALELA A CALLE LAZARO CARDENAS	-99.05708647	19.25208079
4316	DIF210402031180	Ciudad de México	Coyoacán	Coyoacán	CALLE EZEQUIEL ORDÓÑEZ COLONIA COPILCO EL ALTO, 04360 COYOACÁN, COYOACÁN CIUDAD DE MÉXICO ENTRE CALLE ANDRÉS OSUNA Y AVENIDA ANTONIO DELFÍN MADRIGAL, SE LOCALIZA ENTRE CALLE ANDRÉS OSUNA Y AVENIDA ANTONIO DELFÍN MADRIGAL	-99.17586567	19.33030217
4317	DIF210402031183	Ciudad de México	Iztapalapa	Iztapalapa	CALLE ARNESES CUAUHTÉMOC CERRADA DE FRANCISCO I MADERO ALLENDE ARNESES ZAPATA ISIDRO FABELLA EMILIANO ZAPATA SUR 127 PUEBLO LOS REYES CULHUACÁN, 09840 IZTAPALAPA, IZTAPALAPA CIUDAD DE MÉXICO ENTRE CALLE GANADEROS Y CALLE MORELOS	-99.10991698	19.34642385
4318	DIF210402031184	Ciudad de México	Coyoacán	Coyoacán	CALLE MAYAHUEL COLONIA CULHUACÁN CTM SECCIÓN PILOTO, 04490 COYOACÁN, COYOACÁN CIUDAD DE MÉXICO ENTRE CALLE MANUELA SÁENZ Y CALLE HUITZILOPÓCHTLI, ENTRE CALLE MANUELA SÁENZ Y CALLE HUITZILOPÓCHTLI	-99.11217278	19.32321504
4319	DIF210402031186	Ciudad de México	Coyoacán	Coyoacán	AVENIDA ANTONIO DELFÍN MADRIGAL COLONIA COPILCO EL ALTO, 04360 COYOACÁN, COYOACÁN CIUDAD DE MÉXICO ENTRE CERRADA CUARTA DELFÍN MADRIGAL Y CERRADA TERCERA DELFÍN MADRIGAL, SE ENCUENTRA ENTRE CERRADA CUARTA DELFÍN MADRIGAL Y	-99.17386396	19.33204077
4320	DIF210402029556	Ciudad de México	Coyoacán	Coyoacán	ANDADOR AGUSTÍN RAMÍREZ COLONIA CARMEN SERDÁN, 04910 COYOACÁN, COYOACÁN CIUDAD DE MÉXICO ENTRE CALLE LA ADELITA Y CALLE ALATRISTE, SE LOCALIZA ENTRE CALLE LA ADELITA Y ANDADOR Y CALLE ALATRISTE	-99.1075729	19.31836855
4321	DIF210402029563	Ciudad de México	Coyoacán	Coyoacán	ANDADOR ANDADOR LAS CORONELAS COLONIA CARMEN SERDÁN, 04910 COYOACÁN, COYOACÁN CIUDAD DE MÉXICO ENTRE ANDADOR RITA PEREZ DE MORENO Y ANDADOR ANTONIO NAVA, SE LOCALIZA ENTRE ANDADOR RITA PÉREZ DE MORENO Y ANDADOR ANTONIO NAV	-99.10699819	19.31808506
4322	DIF210402029566	Ciudad de México	Coyoacán	Coyoacán	CALLE MANUELA MEDINA COLONIA CARMEN SERDÁN, 04910 COYOACÁN, COYOACÁN CIUDAD DE MÉXICO ENTRE ANDADOR LAS CORONELAS Y CALLE LA ADELITA, SE LOCALIZA ENTRE ANDADOR LAS CORONELAS Y CALLE LA ADELITA	-99.10622607	19.31870267
4323	DIF210402029569	Ciudad de México	Coyoacán	Coyoacán	CALLE MARIANA RODRIGUEZ COLONIA CARMEN SERDÁN, 04910 COYOACÁN, COYOACÁN CIUDAD DE MÉXICO ENTRE ANDADOR LAS CORONELAS Y CALLE ADELITA, ENTRE ANDADOR LAS CORONELAS Y CALLE ADELITA	-99.10656975	19.31864867
4324	DIF210402029573	Ciudad de México	Coyoacán	Coyoacán	CALLE DOMINGA ÁLVAREZ COLONIA CARMEN SERDÁN, 04910 COYOACÁN, COYOACÁN CIUDAD DE MÉXICO ENTRE AVENIDA CARMEN SERDÁN Y CALZADA DE LA VIRGEN, SE ENCUENTRA ENTRE AV. CARMEN SERDÁN Y CALZADA DE LA VIRGEN	-99.11064709	19.31978249
4325	DIF210402029574	Ciudad de México	Coyoacán	Coyoacán	CALLE JUANA GUTIÉRREZ COLONIA CARMEN SERDÁN, 04910 COYOACÁN, COYOACÁN CIUDAD DE MÉXICO ENTRE CALLE MARIA TERUEL Y CALLE TOMASA ESTÉVEZ, SE LOCALIZA ENTRE CALLE MARIA TERUEL Y CALLE TOMASA ESTÉVEZ	-99.10952818	19.3206453
4326	DIF210402029579	Ciudad de México	Coyoacán	Coyoacán	ANDADOR ANA GARCÍA COLONIA CARMEN SERDÁN, 04910 COYOACÁN, COYOACÁN CIUDAD DE MÉXICO ENTRE CALLE LA ADELITA Y ANDADOR LAS CORONELAS, SE LOCALIZA ENTRE CALLE LA ADELITA Y ANDADOR LAS CORONELAS	-99.10791622	19.31847486
4327	DIF210402032493	Ciudad de México	Iztapalapa	Iztapalapa	CALLE RAMÓN LÓPEZ PETUNIA, JAIME NUNÓ COLONIA LOS ÁNGELES, 09830 IZTAPALAPA, IZTAPALAPA CIUDAD DE MÉXICO ENTRE CALLE MARAVILLA Y CALLE CAMINO VIEJO DE SAN FRANCISCO, CALLE RAMÓN LÓPEZ PETUNIA JAIME NUNÓ, ENTRE CALLE MARAVI	-99.06761753	19.34157485
4328	DIF210402032501	Ciudad de México	Iztapalapa	Iztapalapa	CALLE DENTRO DE UNIDAD HABITACIONAL COLONIA CERRO DE LA ESTRELLA, 09860 IZTAPALAPA, IZTAPALAPA CIUDAD DE MÉXICO ENTRE CALLE BILBAO Y AVENIDA CATARROJA, CALLE DENTRO DE UNIDAD HABITACIONAL ENTRE CALLE BILBAO Y AVENIDA CATARR	-99.07223267	19.32691831
4329	DIF210402032503	Ciudad de México	Iztapalapa	Iztapalapa	CALLE EUGENIO GIRÓN CRUCES, RAFAEL SIERRA, CDA RAFAEL SIERRA COLONIA PARAJE SAN JUAN, 09830 IZTAPALAPA, IZTAPALAPA CIUDAD DE MÉXICO ENTRE CALLE CAMINO VIEJO DE SAN FRANCISCO Y AVENIDA PUENTE RAMÍREZ, CALLE EUGENIO GIRÓN CRU	-99.06912003	19.34053654
4330	DIF210402032505	Ciudad de México	Iztapalapa	Iztapalapa	CALLE DENTRO DE UNIDAD HABITACIONAL COLONIA PRESIDENTES DE MÉXICO, 09740 IZTAPALAPA, IZTAPALAPA CIUDAD DE MÉXICO ENTRE CALLE VASCO DE QUIROGA Y AVENIDA SANTA CRUZ, AVENIDA JOSÉ LÓPEZ PORTILLO CALLE DENTRO DE UNIDAD HABITACION	-99.06388718	19.33193294
4331	DIF210402032516	Ciudad de México	Iztapalapa	Iztapalapa	CALLE MENDOZA FELIPE OBREGÓN, GENERAL MARIANO ARISTA, VASCO DE QUIROGA, NICOLÁS CATALÁN, M LEAL, JOAQUÍN HERRERA, GOB DE MÉXICO COLONIA SAN JUAN JOYA, 09839 IZTAPALAPA, IZTAPALAPA CIUDAD DE MÉXICO ENTRE CALLE IZZTACÍHUATL Y CA	-99.06404877	19.33596173
4332	DIF210402032909	Ciudad de México	Iztapalapa	Iztapalapa	CALLE EMILIANO ZAPATA JOSE INDELICATO CAYETANO ANDRADE Y AV GENERALISIMO MORELOS PUEBLO SANTA MARTHA ACATITLA, 09510 IZTAPALAPA, IZTAPALAPA CIUDAD DE MÉXICO ENTRE CALZADA IGNACIO ZARAGOZA Y CALLE MÉXICO PUEBLA, CALLE EMILIA	-99.00525817	19.36360518

#	FOLIO	ESTADO	MUNICIPIO	LOCALIDAD	DIRECCION	LONGITUD	LATITUD
4333	DIF210402024928	Ciudad de México	Iztapalapa	Iztapalapa	CALLE EVERARDO GAMIZ PRIV ZARAGOZA M GONZALEZ LUIS ECHEVERRIA VENUSTIANO CARRANZA OCTAVIO SIENTIES IGNACIO ALLENDE COLONIA AÑO DE JUÁREZ, 09780 IZTAPALAPA, IZTAPALAPA CIUDAD DE MÉXICO ENTRE AVENIDA TLAHUAC Y PERIFERICO ANILLO P	-99.07267781	19.31832293
4334	DIF210402026877	Ciudad de México	Miguel Hidalgo	Miguel Hidalgo	CALLE LAGO SUPERIOR COLONIA TACUBA, 11410 MIGUEL HIDALGO, MIGUEL HIDALGO CIUDAD DE MÉXICO ENTRE CALLE GOLFO DE SAN LORENZO Y AVENIDA MARINA NACIONAL, CALLE LAGO GUIJA LA OBRA SE REALIZARÁ EN CALLE LAGO SUPERIOR ENTRE GOLFO D	-99.18905087	19.45675084
4335	DIF210402026880	Ciudad de México	Miguel Hidalgo	Miguel Hidalgo	CALLE LAGO SUPERIOR COLONIA LEGARIA, 11410 MIGUEL HIDALGO, MIGUEL HIDALGO CIUDAD DE MÉXICO ENTRE CALLE GOLFO DE SAN LORENZO Y CALZADA LEGARIA, CALLE LAGO GUIJA LA OBRA SE REALIZARÁ EN CALLE LAGO SUPERIOR ENTRE CALZADA LEGARI	-99.19085697	19.45717181
4336	DIF210402026881	Ciudad de México	Miguel Hidalgo	Miguel Hidalgo	CALLE LAGO ONTARIO COLONIA TACUBA, 11410 MIGUEL HIDALGO, MIGUEL HIDALGO CIUDAD DE MÉXICO ENTRE CALLE GOLFO ADEN Y CALLE GOLFO DE SAN LORENZO, CALLE FELIPE CARILLO PUERTO LA OBRA SE REALIZARÁ EN LA CALLE LAGO ONTARIO ENTRE GO	-99.19151763	19.45449855
4337	DIF210402026882	Ciudad de México	Miguel Hidalgo	Miguel Hidalgo	CALLE LAGO ONTARIO COLONIA LEGARIA, 11410 MIGUEL HIDALGO, MIGUEL HIDALGO CIUDAD DE MÉXICO ENTRE CALLE GOLFO DE SAN LORENZO Y CALLE LAGO AMANTLA, CALLE FELIPE CARILLO PUERTO LA OBRA SE REALIZARÁ EN CALLE LAGO ONTARIO ENTRE GO	-99.19152852	19.45453749
4338	DIF210402026883	Ciudad de México	Miguel Hidalgo	Miguel Hidalgo	CALLE LAGO BOLSENA COLONIA MODELO PENSIL, 11450 MIGUEL HIDALGO, MIGUEL HIDALGO CIUDAD DE MÉXICO ENTRE CALLE LAGO CHIEM Y CALLE LAGO PEYPUS, CALLE LAGUNA DE TERMINOS LA OBRA SE REALIZARÁ EN CALLE LAGO BOLSENA ENTRE LAGO CHIEM	-99.19136833	19.44658263
4339	DIF210402026888	Ciudad de México	Miguel Hidalgo	Miguel Hidalgo	CALLE LAGO BOLSENA COLONIA LAGO NORTE, 11460 MIGUEL HIDALGO, MIGUEL HIDALGO CIUDAD DE MÉXICO ENTRE CALLE LAGO PEYPUS Y CALLE LAGO MAYOR, CALLE LAGUNA DE TERMINOS LA OBRA SE REALIZARÁ EN CALLE LAGO BOLSENA ENTRE LAGO PEYPUS Y	-99.1881805	19.44618844
4340	DIF210402026891	Ciudad de México	Miguel Hidalgo	Miguel Hidalgo	CALLE LAGO BOLSENA COLONIA LOS MANZANOS, 11460 MIGUEL HIDALGO, MIGUEL HIDALGO CIUDAD DE MÉXICO ENTRE CALLE LAGO MAYOR Y CALLE FERROCARRIL DE CUERNAVACA, CALLE LAGUNA DE TERMINOS LA OBRA SE REALIZARÁ EN CALLE LAGO BOLSENA ENT	-99.18598967	19.44589303
4341	DIF210402026893	Ciudad de México	Miguel Hidalgo	Miguel Hidalgo	CALLE LAGUNA DE MAYRAN COLONIA ANÁHUAC II SECCIÓN, 11320 MIGUEL HIDALGO, MIGUEL HIDALGO CIUDAD DE MÉXICO ENTRE CALZADA GENERAL MARIANO ESCOBEDO Y CALLE LAGO SILVERIO, CALLE LAGUNA DE TERMINOS A 20 METROS DEL INICIO DEL TRAMO	-99.18318421	19.44154467
4342	DIF210402026894	Ciudad de México	Miguel Hidalgo	Miguel Hidalgo	CALLE LAGUNA TAMIAHUA COLONIA ANÁHUAC I SECCIÓN, 11320 MIGUEL HIDALGO, MIGUEL HIDALGO CIUDAD DE MÉXICO ENTRE CALLE LAGO DE PATZCUARO Y CALLE LAGO CUITZEO, CALLE LAGUNA SAN CRISTOBAL EL INICIO DEL TAZO DE LA OBRA SE ENCUENTRA	-99.17161609	19.4459311
4343	DIF210402027564	Ciudad de México	Coyoacán	Coyoacán	CALLE AILE COLONIA PEDREGAL DE SANTO DOMINGO, 04369 COYOACÁN, COYOACÁN CIUDAD DE MÉXICO ENTRE AVENIDA PEDRO ENRÍQUEZ UREÑA Y CALLE ZIHUATLÁN, SE LOCALIZA ENTRE AVENIDA PEDRO ENRÍQUEZ UREÑA Y CALLE ZIHUATLÁN	-99.1677	19.32790719
4344	DIF210402027567	Ciudad de México	Coyoacán	Coyoacán	CALLE AMATL COLONIA PEDREGAL DE SANTO DOMINGO, 04369 COYOACÁN, COYOACÁN CIUDAD DE MÉXICO ENTRE AVENIDA AVENIDA PEDRO ENRÍQUEZ UREÑA Y CALLE COYAMEL, ENTRE AVENIDA PEDRO ENRÍQUEZ UREÑA Y CALLE COYAMEL	-99.16417	19.33453
4345	DIF210402027572	Ciudad de México	Coyoacán	Coyoacán	CALLE AMEZQUITE COLONIA PEDREGAL DE SANTO DOMINGO, 04369 COYOACÁN, COYOACÁN CIUDAD DE MÉXICO ENTRE CALLE ESQUINAPA Y CALLE OCOAPAN, ENTRE CALLES ESQUINAPA Y OCOAPAN	-99.16655	19.32986
4346	DIF210402027574	Ciudad de México	Coyoacán	Coyoacán	CALLE AMISCLE COLONIA PEDREGAL DE SANTO DOMINGO, 04369 COYOACÁN, COYOACÁN CIUDAD DE MÉXICO ENTRE CALLE AZULCO Y CALLE CITLI, SE LOCALIZA ENTRE CALLE AZULCO Y CALLE CITLI	-99.16068	19.32788426
4347	DIF210402027578	Ciudad de México	Coyoacán	Coyoacán	AVENIDA ANACAHUITA COLONIA PEDREGAL DE SANTO DOMINGO, 04369 COYOACÁN, COYOACÁN CIUDAD DE MÉXICO ENTRE CALLE COYAMEL Y CALLE ESQUINAPA, ENTRE CALLE COYAMEL Y ESQUINAPA	-99.17003	19.33454
4348	DIF210402027580	Ciudad de México	Coyoacán	Coyoacán	CALLE AYO COLONIA PEDREGAL DE SANTO DOMINGO, 04369 COYOACÁN, COYOACÁN CIUDAD DE MÉXICO ENTRE AVENIDA PAPANOTL Y CALLE COAPAN, SE ENCUENTRA ENTRE AVENIDA PAPANOTL Y CALLE COAPAN	-99.16361729	19.32623494
4349	DIF210402027947	Ciudad de México	Iztapalapa	Iztapalapa	CALLE SUR 81 SUR 83 A, SUR 85, SUR 85 A, SUR 87, SUR 89, JORGE A RIVAS Y EJE 8 SUR CALZADA ERMITA IZTAPALAPA COLONIA SINATEL, 09470 IZTAPALAPA, IZTAPALAPA CIUDAD DE MÉXICO ENTRE AVENIDA RÍO CHURUBUSCO Y CALLE ORIENTE 178A, EJE CALLE ZACAHUITZCO LABORISTAS, 2DO CJon INDEPENDENCIA, INDEPENDENCIA Y HUETLACO COLONIA ZACAHUITZCO, 09440 IZTAPALAPA, IZTAPALAPA CIUDAD DE MÉXICO ENTRE CALLE EMILIO CARRANZA Y EJE VIAL 6 SUR PLAYA PIE DE LA CUESTA, CALLE BRETA	-99.12647114	19.3588237
4350	DIF210402027948	Ciudad de México	Iztapalapa	Iztapalapa	CALLE SAN CELSO COLONIA PEDREGAL DE SANTA ÚRSULA, 04600 COYOACÁN, COYOACÁN CIUDAD DE MÉXICO ENTRE AVENIDA SANTA ÚRSULA Y CALLE SAN JORGE, SE LOCALIZA ENTRE AVENIDA SANTA ÚRSULA Y CALLE SAN JORGE	-99.15085008	19.30722134
4352	DIF210402027950	Ciudad de México	Iztapalapa	Iztapalapa	CALLE SUPERMANZANA 2 COLONIA UNIDAD EJÉRCITO CONSTITUCIONALISTA, 09220 IZTAPALAPA, IZTAPALAPA CIUDAD DE MÉXICO ENTRE AVENIDA UNIVERSIDAD Y CALLE CONSTITUCIÓN DE APATZINGAN, CALLE SUPERMANZANA 2 ENTRE AVENIDA UNIVERSIDAD Y C	-99.05605788	19.38620427
4353	DIF210402027952	Ciudad de México	Iztapalapa	Iztapalapa	CALLE HUMBERTO G. TAMAYO COLONIA CHINAMPAC DE JUÁREZ, 09208 IZTAPALAPA, IZTAPALAPA CIUDAD DE MÉXICO ENTRE CALLE HUMBERTO G. TAMAYO Y CALLE TELECOMUNICACIONES, CALLE HUMBERTO G. TAMAYO ENTRE CALLE HUMBERTO G. TAMAYO Y CALLE	-99.05086373	19.37800437

#	FOLIO	ESTADO	MUNICIPIO	LOCALIDAD	DIRECCION	LONGITUD	LATITUD
4354	DIF210402027953	Ciudad de México	Coyoacán	Coyoacán	AVENIDA ESTADIO AZTECA COLONIA PEDREGAL DE SANTA ÚRSULA, 04600 COYOACÁN, COYOACÁN CIUDAD DE MÉXICO ENTRE CALLE SAN ALEJANDRO Y CALLE SAN CASTILLO, ENTRE CALLE SAN ALEJANDRO Y CALLE SAN CASTILLO	-99.15173378	19.30583415
4355	DIF210402027954	Ciudad de México	Coyoacán	Coyoacán	CALLE SAN RAUL COLONIA PEDREGAL DE SANTA ÚRSULA, 04600 COYOACÁN, COYOACÁN CIUDAD DE MÉXICO ENTRE CALLE SAN ISAURO Y CALLE SAN FEDERICO, ENTRE CALLES SAN ISAURO Y SAN FEDERICO	-99.15450301	19.31434877
4356	DIF210402027955	Ciudad de México	Iztapalapa	Iztapalapa	CALLE SUR 39 A JORGE ENCISO, SUR 101 B Y FRESNOS COLONIA SECTOR POPULAR, 09060 IZTAPALAPA, IZTAPALAPA CIUDAD DE MÉXICO ENTRE EJE VIAL 2 ORIENTE CALZADA DE LA VIGA Y AVENIDA RODOLFO USIGLI, CALLE SUR 107 A CALLE SUR 39 A JORGE	-99.12008142	19.36077898
4357	DIF210402027957	Ciudad de México	Iztapalapa	Iztapalapa	CALLE GENERAL FRANCISCO LEYVA GENERAL FRANCISCO ARCE COLONIA JUAN ESCUTIA, 09100 IZTAPALAPA, IZTAPALAPA CIUDAD DE MÉXICO ENTRE AVENIDA TEXCOCO Y CALZADA IGNACIO ZARAGOZA, CALLE GENERAL FRANCISCO LEYVA GENERAL FRANCISCO ARCE	-99.03798079	19.38856923
4358	DIF210402027958	Ciudad de México	Iztapalapa	Iztapalapa	CALLE XOCHITITLA SAN ANDRES TETEPILCO TULTEPEC Y EMILIO CARRANZA COLONIA SAN ANDRÉS TETEPILCO, 09440 IZTAPALAPA, IZTAPALAPA CIUDAD DE MÉXICO ENTRE CALLE BRETAÑA Y CALLE CASCADEA, CALLE HUETLACO CALLE XOCHITITLA SAN ANDRES TET	-99.13319893	19.37020577
4359	DIF210402027960	Ciudad de México	Iztapalapa	Iztapalapa	CALLE TOMÁS AHOYAMA COLONIA CHINAMPAC DE JUÁREZ, 09208 IZTAPALAPA, IZTAPALAPA CIUDAD DE MÉXICO ENTRE CALLE RUBÉN ZEPEDA NOVELO Y CALLE TOMÁS AHOYAMA, CALLE TOMÁS AHOYAMA ENTRE CALLE RUBÉN ZEPEDA NOVELO Y CALLE TOMÁS AHOYAMA	-99.05071148	19.37545197
4360	DIF210402027962	Ciudad de México	Coyoacán	Coyoacán	CALLE SAN ALEJANDRO COLONIA PEDREGAL DE SANTA ÚRSULA, 04600 COYOACÁN, COYOACÁN CIUDAD DE MÉXICO ENTRE AVENIDA ESTADIO AZTECA Y CALLE SAN BENITO, ENTRE AVENIDA ESTADIO AZTECA Y CALLE SAN BENITO	-99.15379371	19.30584428
4361	DIF210402027963	Ciudad de México	Iztapalapa	Iztapalapa	CALLE SUPER MANZANA 1 SUPERMANAZANA 7, SUPERMANAZANA 22 COLONIA UNIDAD EJÉRCITO CONSTITUCIONALISTA, 09220 IZTAPALAPA, IZTAPALAPA CIUDAD DE MÉXICO ENTRE AVENIDA UNIVERSIDAD Y PROLONGACION PLUTARCO ELIAS CALLES, CALLE SUPER M	-99.05337022	19.38230505
4362	DIF210402027964	Ciudad de México	Coyoacán	Coyoacán	CALLE SAN FEDERICO COLONIA PEDREGAL DE SANTA ÚRSULA, 04600 COYOACÁN, COYOACÁN CIUDAD DE MÉXICO ENTRE AVENIDA SAN ALBERTO Y AVENIDA SAN GONZALO, SE LOCALIZA ENTRE AVENIDA SAN ALBERTO Y AVENIDA SAN GONZALO	-99.15458312	19.31318607
4363	DIF210402027965	Ciudad de México	Coyoacán	Coyoacán	CALLE SAN GUILLERMO COLONIA PEDREGAL DE SANTA ÚRSULA, 04600 COYOACÁN, COYOACÁN CIUDAD DE MÉXICO ENTRE AVENIDA SANTA ÚRSULA Y CALLE SAN JORGE, ENTRE AV SANTA ÚRSULA Y CALLE SAN JORGE	-99.16258075	19.31098404
4364	DIF210402027966	Ciudad de México	Iztapalapa	Iztapalapa	CALLE SUR 109 SUR 111, SUR 111 A, SUR 113, SUR B Y GENERAL RADAMES GAXIOLA ANDRADE COLONIA SECTOR POPULAR, 09060 IZTAPALAPA, IZTAPALAPA CIUDAD DE MÉXICO ENTRE EJE VIAL 8 SUR CALZADA ERMITA IZTAPALAPA Y CALLE SUR 107A, AVENIDA R	-99.11613801	19.3592993
4365	DIF210402027968	Ciudad de México	Iztapalapa	Iztapalapa	CALLE 4 6 PONIENTE, 5 PONIENTE, 1RA PONIENTE COLONIA RENOVACIÓN, 09209 IZTAPALAPA, IZTAPALAPA CIUDAD DE MÉXICO ENTRE AVENIDA 4 Y CALLE MICHOCÁN, CALLE 4 6 PONIENTE 5 PONIENTE 1RA PONIENTE ENTRE AVENIDA 4 Y CALLE MICHOCÁN,	-99.05071569	19.36778173
4366	DIF210402027969	Ciudad de México	Tlalpan	San Miguel Topilejo	CALLE TECATITLA PUEBLO SAN MIGUEL TOPILEJO, 14500 SAN MIGUEL TOPILEJO, TLALPAN CIUDAD DE MÉXICO ENTRE CALLE GUADALUPANA Y CALLE ANTIGUO CAMINO A CUERNAVACA, SE PUEDE ACCEDER A LA ZONA DE PROYECTO POR LA CARRETERA CUERNAVAC	-99.14975429	19.1945222
4367	DIF210402031192	Ciudad de México	Coyoacán	Coyoacán	CALLE LEOPOLDO SALAZAR COLONIA COPILCO EL ALTO, 04360 COYOACÁN, COYOACÁN CIUDAD DE MÉXICO ENTRE CALLE ALFONSO PRUNEDA Y CALLE EZEQUIEL ORDÓÑEZ, SE LOCALIZA ENTRE CALLE ALFONSO PRUNEDA Y CALLE EZEQUIEL ORDÓÑEZ	-99.1764452	19.33234023
4368	DIF210402031193	Ciudad de México	Coyoacán	Coyoacán	CALLE LUIS ENRIQUE ERRO COLONIA COPILCO EL ALTO, 04360 COYOACÁN, COYOACÁN CIUDAD DE MÉXICO ENTRE CALLE CARLOS GONZÁLEZ PEÑA Y CALLE ALFONSO TRUNEDA, ENTRE CALLE CARLOS GONZÁLEZ PEÑA Y CALLE ALFONSO TRUNEDA	-99.17711558	19.33164611
4369	DIF210402031195	Ciudad de México	Xochimilco	Xochimilco	CALLE CEDROS INTERIOR SN PUEBLO SANTA CRUZ ACALPIXCA, 16500 XOCHIMILCO, XOCHIMILCO CIUDAD DE MÉXICO ENTRE CALLE DEL PUENTE Y CALLE IGNACIO ZARAGOZA, ES LA CALLE CONTINUACION DE CALLE DEL PUENTE Y ES PERPENDICULA A CALLE AHU	-99.07739614	19.25085573
4370	DIF210402031207	Ciudad de México	Coyoacán	Coyoacán	CALLE ALFONSO PRUNEDA COLONIA COPILCO EL ALTO, 04360 COYOACÁN, COYOACÁN CIUDAD DE MÉXICO ENTRE CALLE LEOPOLDO SALAZAR Y CALLE J. PALLARES, SE LOCALIZA ENTRE CALLE LEOPOLDO SALAZAR Y CALLE J. PALLARES	-99.17675299	19.33213902
4371	DIF210402031211	Ciudad de México	Xochimilco	Xochimilco	CALLE ÓTLICA INTERIOR SN PUEBLO SANTA CRUZ ACALPIXCA, 16500 XOCHIMILCO, XOCHIMILCO CIUDAD DE MÉXICO ENTRE AVENIDA MÉXICO Y CALLE ÓTLICA, INTERCEPTA CON AV. MÉXICO	-99.07020622	19.25093691
4372	DIF210402029586	Ciudad de México	Coyoacán	Coyoacán	CALLE HACIENDA CHICHIMECA COLONIA CARMEN SERDÁN, 04910 COYOACÁN, COYOACÁN CIUDAD DE MÉXICO ENTRE CALLE REFORMA AGRARIA Y CALLE AMACUZAC, ENTRE CALLE AMACUZAC Y CALLE REFORMA AGRARIA	-99.11168527	19.31855141
4373	DIF210402029590	Ciudad de México	Coyoacán	Coyoacán	CALLE OSA MAYOR COLONIA PRADO CHURUBUSCO, 04230 COYOACÁN, COYOACÁN CIUDAD DE MÉXICO ENTRE CALLE CRUZ DEL SUR Y AVENIDA EJE 2 ORIENTE CALZADA DE LA VIGA, ENTRE CALLE CRUZ DEL SUR Y AVENIDA	-99.12680916	19.35567066
4374	DIF210402029591	Ciudad de México	Coyoacán	Coyoacán	CALLE ORIÓN COLONIA PRADO CHURUBUSCO, 04230 COYOACÁN, COYOACÁN CIUDAD DE MÉXICO ENTRE CALZADA ERMITA IZTAPALAPA Y CALLE OSA MENOR, SE LOCALIZA ENTRE CALZADA ERMITA IZTAPALAPA Y CALLE OSA MENOR	-99.12616443	19.35588083
4375	DIF210402029593	Ciudad de México	Coyoacán	Coyoacán	CALLE GENERAL A. NAVA COLONIA CARMEN SERDÁN, 04910 COYOACÁN, COYOACÁN CIUDAD DE MÉXICO ENTRE CALLE CARMEN SERDÁN Y ANDADOR ANDADOR LAS CORONELAS, ENTRE CALLE CARMEN SERDAN Y ANDADOR LAS CORONELAS	-99.10706077	19.31737801

#	FOLIO	ESTADO	MUNICIPIO	LOCALIDAD	DIRECCION	LONGITUD	LATITUD
4376	DIF210402029595	Ciudad de México	Coyoacán	Coyoacán	CALLE OSA MENOR COLONIA PRADO CHURUBUSCO, 04230 COYOACÁN, COYOACÁN CIUDAD DE MÉXICO ENTRE CALLE ORION Y CALLE EJE 2 ORIENTE CALZADA DE LA VIGA, ENTRE CALLE ORION Y CALLE EJE 2 ORIENTE CALZADA DE LA VIGA	-99.12405085	19.35352904
4377	DIF210402029597	Ciudad de México	Coyoacán	Coyoacán	AVENIDA VÍA LÁCTEA COLONIA PRADO CHURUBUSCO, 04230 COYOACÁN, COYOACÁN CIUDAD DE MÉXICO ENTRE CALZADA ERMITA IZTAPALAPA Y CALZADA CANAL NACIONAL, SE LOCALIZA ENTRE CALZADA ERMITA IZTAPALAPA Y CALZADA CANAL NACIONAL	-99.13044587	19.3555222
4378	DIF210402029598	Ciudad de México	Coyoacán	Coyoacán	CALLE PASEO DE LOS CIPRESES COLONIA PRADO CHURUBUSCO, 04230 COYOACÁN, COYOACÁN CIUDAD DE MÉXICO ENTRE CALLE PASEO DEL RIO Y CALLE PASEO DE LOS NARANJOS, ENTRE CALLES PASEO DEL RIO Y PASEO DE LOS NARANJOS	-99.12557216	19.34933711
4379	DIF210402029602	Ciudad de México	Coyoacán	Coyoacán	CALLE EJE 8 SUR CALZADA ERMITA IZTAPALAPA COLONIA PRADO CHURUBUSCO, 04230 COYOACÁN, COYOACÁN CIUDAD DE MÉXICO ENTRE CALLE SUR 89 Y EJE VIAL EJE 8 SUR, SE ENCUENTRA ENTRE CALLE SUR 89 Y EJE 8 SUR	-99.12682604	19.35817101
4380	DIF210402032522	Ciudad de México	Iztapalapa	Iztapalapa	CALLE RODOLFO FIERRO COLUMBUS GONZÁLEZ Y PALMILLAS COLONIA FRANCISCO VILLA, 09720 IZTAPALAPA, IZTAPALAPA CIUDAD DE MÉXICO ENTRE CALLE GENARO LUCIO BLANCO Y CALZADA DEL VERGEL, CALLE RODOLFO FIERRO COLUMBUS GONZÁLEZ Y PALMIL	-99.0576517	19.33515437
4381	DIF210402032525	Ciudad de México	Iztapalapa	Iztapalapa	CALLE HURTADO ARRAYAN ANDRES BARRAZA Y GENERAL LUCIO BLANCO COLONIA FRANCISCO VILLA, 09720 IZTAPALAPA, IZTAPALAPA CIUDAD DE MÉXICO ENTRE AVENIDA INSURGENTES Y CALZADA DEL VERGEL, CALLE BRUNO ORTÍZ CALLE HURTADO ARRAYAN ANDRÉS	-99.0553531	19.33605709
4382	DIF210402032537	Ciudad de México	Iztapalapa	Iztapalapa	CALLE LEO SAM GREGORIO SOSA MARTINIANO HERRERA Y MARIA IZAZAGA COLONIA CONSEJO AGRARISTA MEXICANO, 09760 IZTAPALAPA, IZTAPALAPA CIUDAD DE MÉXICO ENTRE CALLE HUMBERTO SERRANO PEREZ Y CALLE ARROYO SECO, CALLE JESUS GARIBAY CALL	-99.05757542	19.32934824
4383	DIF210402032920	Ciudad de México	Iztapalapa	Iztapalapa	CALLE CONGRESO DE CHILPANCINGO SUR COLONIA ERMITA ZARAGOZA, 09180 IZTAPALAPA, IZTAPALAPA CIUDAD DE MÉXICO ENTRE CALLE JUAN PABLO ANAYA Y CALLE NIÑO ARTILLERO, CALLE CONGRESO DE CHILPANCINGO SUR ENTRE CALLE JUAN PABLO ANAYA	-98.99664159	19.36375275
4384	DIF210402032925	Ciudad de México	Iztapalapa	Iztapalapa	CALLE VICTOR BRAVO Y AV GENERALISIMO MORELOS COLONIA ERMITA ZARAGOZA, 09180 IZTAPALAPA, IZTAPALAPA CIUDAD DE MÉXICO ENTRE CALLE NIÑO ARTILLERO Y CALLE SIERVO DE LA NACIÓN, CALLE VÍCTOR BRAVO Y AV GENERALISIMO MORELOS ENTRE	-98.99401629	19.36039774
4385	DIF210402026897	Ciudad de México	Miguel Hidalgo	Miguel Hidalgo	CALLE LAGUNA TAMIAHUA COLONIA ANÁHUAC I SECCIÓN, 11320 MIGUEL HIDALGO, MIGUEL HIDALGO CIUDAD DE MÉXICO ENTRE CALLE LAGO CUITZEO Y CALLE COLEGIO SALESIANO, CALLE LAGUNA SAN CRISTOBAL EN EL ENTRONQUE DE LAGUNA TAMIAHUA Y COLEG	-99.17383575	19.44622358
4386	DIF210402026898	Ciudad de México	Miguel Hidalgo	Miguel Hidalgo	DADO QUE ES GASTO INDIRECTO EL PROYECTO SE UBICA EN LA CABECERA MUNICIPAL	-99.190754	19.407269
4387	DIF210402026915	Ciudad de México	Iztapalapa	Iztapalapa	CALLE JOSÉ LÓPEZ PORTILLO RANCHO TOMACOCO LAS AMERICAS, FRESNOS, JACARANDAS, CAMINO REAL, ARRAYÁN, GENARO VÁZQUEZ COLONIA SAN MIGUEL TEOTONGO SECCIÓN LA CRUZ, 09630 IZTAPALAPA, IZTAPALAPA CIUDAD DE MÉXICO ENTRE CALLE PINO Y CAL	-98.989212	19.34328622
4388	DIF210402027588	Ciudad de México	Coyoacán	Coyoacán	CALLE AYOTOSCO COLONIA PEDREGAL DE SANTO DOMINGO, 04369 COYOACÁN, COYOACÁN CIUDAD DE MÉXICO ENTRE CALLE TOCHTLI Y CALLE MIXQUIC, SE LOCALIZA ENTRE CALLE TOCHTLI Y CALLE MIXQUIC	-99.15957	19.33037323
4389	DIF210402027590	Ciudad de México	Tlalpan	Tlalpan	CALLE AMATENANGO COLONIA CUCHILLA DE PADIERNA, 14220 TLALPAN, TLALPAN CIUDAD DE MÉXICO ENTRE CALLE CONTOY Y CALLE TIXKOKOB, CALLE CHACMULTUN SE PUEDE ACCEDER A LA ZONA DE PROYECTO POR LA CARRETERA PICACHO AJUSCO A LA ALTURA	-99.21677	19.27482
4390	DIF210402027592	Ciudad de México	Coyoacán	Coyoacán	CALLE AYOJALPA COLONIA PEDREGAL DE SANTO DOMINGO, 04369 COYOACÁN, COYOACÁN CIUDAD DE MÉXICO ENTRE CALLE ANACAHUITA Y CALLE REYES TOLTECAS, ENTRE CALLES ANACAHUITA Y REYES TOLTECAS	-99.16961541	19.31673613
4391	DIF210402027594	Ciudad de México	Coyoacán	Coyoacán	CERRADA CALZOLCO COLONIA PEDREGAL DE SANTO DOMINGO, 04369 COYOACÁN, COYOACÁN CIUDAD DE MÉXICO ENTRE AVENIDA AVENIDA PEDRO ENRÍQUEZ UREÑA Y, SE ENCUENTRA ENTRE AVENIDA PEDRO ENRÍQUEZ UREÑA	-99.17022	19.33655
4392	DIF210402027595	Ciudad de México	Coyoacán	Coyoacán	CALLE CANACUATE COLONIA PEDREGAL DE SANTO DOMINGO, 04369 COYOACÁN, COYOACÁN CIUDAD DE MÉXICO ENTRE AVENIDA PAPANOTL Y CALLE CANAHUITLI, SE LOCALIZA ENTRE CALLE CANAHUITLI Y AVENIDA PAPANOTL	-99.16474915	19.32585908
4393	DIF210402027599	Ciudad de México	Tlalpan	San Miguel Ajusco	CALLE GUADALUPE VICTORIA PUEBLO SAN MIGUEL AJUSCO, 14700 SAN MIGUEL AJUSCO, TLALPAN CIUDAD DE MÉXICO ENTRE CALLE JUAN ALDAMA Y CALLE GRAL. PEDRO MARÍA ANAYA, CALLE EMILIANO ZAPATA LA OBRA SE REALIZARÁ EN LAS SIGUIENTES CALLE	-99.20635708	19.2193777
4394	DIF210402027602	Ciudad de México	Coyoacán	Coyoacán	CALLE CANAHUITLI COLONIA PEDREGAL DE SANTO DOMINGO, 04369 COYOACÁN, COYOACÁN CIUDAD DE MÉXICO ENTRE CALLE XOCHIAPAN Y CALLE CANACUATE, ENTRE CALLES XOCHIAPAN Y CANACUATE	-99.16547	19.32559
4395	DIF210402027603	Ciudad de México	Coyoacán	Coyoacán	CALLE CANTERA COLONIA PEDREGAL DE SANTO DOMINGO, 04369 COYOACÁN, COYOACÁN CIUDAD DE MÉXICO ENTRE CALLE BASALTO Y PROLONGACION SANTA TECLA, SE LOCALIZA ENTRE CALLE BASALTO Y PROLONGACIÓN SANTA TECLA	-99.15719125	19.33386192
4396	DIF210402027608	Ciudad de México	Coyoacán	Coyoacán	CERRADA CHIPAHUAPAN COLONIA PEDREGAL DE SANTO DOMINGO, 04369 COYOACÁN, COYOACÁN CIUDAD DE MÉXICO ENTRE AVENIDA ANACAHUITA Y, SE ENCUENTRA ENTRE AVENIDA ANACAHUITA	-99.17219884	19.32702262
4397	DIF210402027970	Ciudad de México	Iztapalapa	Iztapalapa	CALLE JAVIER MARTÍNEZ VALLE JORGE ENCISO, GENERAL RADAMES GAZIOLA ANDRADE, JOSÉ ESPINOSA FUENTES Y AVENIDA RODOLFO USIGLI COLONIA SECTOR POPULAR, 09060 IZTAPALAPA, IZTAPALAPA CIUDAD DE MÉXICO ENTRE EJE VIAL 8 SUR CALZADA ERMITA	-99.11273802	19.35967914

#	FOLIO	ESTADO	MUNICIPIO	LOCALIDAD	DIRECCION	LONGITUD	LATITUD
4398	DIF210402027971	Ciudad de México	Coyoacán	Coyoacán	CALLE SAN PEDRO COLONIA PEDREGAL DE SANTA ÚRSULA, 04600 COYOACÁN, COYOACÁN CIUDAD DE MÉXICO ENTRE CALLE SAN JORGE Y CALLE SAN ALEJANDRO, SE ENCUENTRA ENTRE CALLES SAN JORGE Y SAN ALEJANDRO	-99.15913679	19.30821984
4399	DIF210402027972	Ciudad de México	Iztapalapa	Iztapalapa	CALLE MANZANA 1 MANZANA 27 COLONIA UNIDAD EJÉRCITO CONSTITUCIONALISTA, 09220 IZTAPALAPA, IZTAPALAPA CIUDAD DE MÉXICO ENTRE AVENIDA UNIVERSIDAD Y PROLONGACION PLUTARCO ELIAS CALLES, CALLE MANZANA 1 MANZANA 27 ENTRE AVENIDA U	-99.05252041	19.38271088
4400	DIF210402027973	Ciudad de México	Coyoacán	Coyoacán	CALLE SAN JULIO COLONIA PEDREGAL DE SANTA ÚRSULA, 04600 COYOACÁN, COYOACÁN CIUDAD DE MÉXICO ENTRE CALLE SAN FELIPE Y AVENIDA SANTA ÚRSULA, SE LOCALIZA ENTRE CALLE SAN FELIPE Y AVENIDA SANTA ÚRSULA	-99.14808298	19.31167758
4401	DIF210402027974	Ciudad de México	Iztapalapa	Iztapalapa	CALLE 2 CALLE 3, CALLE 7, CALLE 8, 4 PONIENTE, 1RA PONIENTE, CALLE 2, AV DE LAS TORRES, AVENIDA 6 COLONIA RENOVACIÓN, 09209 IZTAPALAPA, IZTAPALAPA CIUDAD DE MÉXICO ENTRE EJE VIAL 6 SUR LUIS MÉNDEZ Y PERIFERICO ANILLO PERIFÉRICO	-99.05274376	19.36412481
4402	DIF210402027975	Ciudad de México	Iztapalapa	Iztapalapa	CALLE ENRIQUE CONTEL AV TELECOMUNICACIONES 21 DE MARZO DE 1860 GRAN DECADA NACIONAL COLONIA CHINAMPAC DE JUÁREZ, 09208 IZTAPALAPA, IZTAPALAPA CIUDAD DE MÉXICO ENTRE CALLE ENRIQUE CONTEL Y CALZADA IGNACIO ZARAGOZA, CALLE EN	-99.04472478	19.38814021
4403	DIF210402027978	Ciudad de México	Iztapalapa	Iztapalapa	CALLE TAQUÍGRAFOS PERFORISTAS PEDAGOGOS, ORTOPEDISTAS, OFTALMÓLOGOS, ODONTÓLOGOS, POLIGLOTAS, DIPLOMÁTICOS Y CIRCUITO INTERIOR COLONIA PURÍSIMA ATLAZOLPA, 09429 IZTAPALAPA, IZTAPALAPA CIUDAD DE MÉXICO ENTRE AVENIDA CANAL DE APA	-99.09884997	19.37792381
4404	DIF210402027979	Ciudad de México	Coyoacán	Coyoacán	AVENIDA SANTO TOMAS COLONIA PEDREGAL DE SANTA ÚRSULA, 04600 COYOACÁN, COYOACÁN CIUDAD DE MÉXICO ENTRE CALLE SAN ALBERTO Y CALLE SAN RAUL, ENTRE CALLES SAN ALBERTO Y SAN RAUL	-99.1521534	19.31449051
4405	DIF210402027981	Ciudad de México	Coyoacán	Coyoacán	CALLE SAN VICTORIO COLONIA PEDREGAL DE SANTA ÚRSULA, 04600 COYOACÁN, COYOACÁN CIUDAD DE MÉXICO ENTRE CALLE SAN ALBERTO Y CALLE SAN GONZALO, SE LOCALIZA ENTRE CALLE SAN ALBERTO Y CALLE SAN GONZALO	-99.1529773	19.31403301
4406	DIF210402027983	Ciudad de México	Iztapalapa	Iztapalapa	CALLE DEL ISSSTE ENRIQUE CONTEL COLONIA JUAN ESCUTIA, 09100 IZTAPALAPA, IZTAPALAPA CIUDAD DE MÉXICO ENTRE CALZADA IGNACIO ZARAGOZA Y CALLE EMILIO AZCARRAGA AURRETA, CALLE DEL ISSSTE ENRIQUE CONTEL ENTRE CALZADA IGNACIO ZARA	-99.04157817	19.38589423
4407	DIF210402027984	Ciudad de México	Coyoacán	Coyoacán	AVENIDA SAN FELIPE COLONIA PEDREGAL DE SANTA ÚRSULA, 04600 COYOACÁN, COYOACÁN CIUDAD DE MÉXICO ENTRE CALLE SAN CELSO Y CALLE SAN PERFECTO, ENTRE CALLES SAN CELSO Y SAN PERFECTO	-99.14725189	19.31538909
4408	DIF210402027985	Ciudad de México	Iztapalapa	Iztapalapa	PROLONGACION PLUTARCO ELIAS CALLES COLONIA CHINAMPAC DE JUÁREZ, 09208 IZTAPALAPA, IZTAPALAPA CIUDAD DE MÉXICO ENTRE CALLE TELECOMUNICACIONES Y PROLONGACION PLUTARCO ELIAS CALLES, PROLONGACIÓN PLUTARCO ELÍAS CALLES ENTRE CAL	-99.05486557	19.3802152
4409	DIF210402027986	Ciudad de México	Iztapalapa	Iztapalapa	CALLE 10 CALLE 12, CULTURA PREHISPANICA, ONCÓLOGOS, ESTETAS Y EMBAJADORES COLONIA PURÍSIMA ATLAZOLPA, 09429 IZTAPALAPA, IZTAPALAPA CIUDAD DE MÉXICO ENTRE CALLE DIPLOMATICOS Y CALLE RÍO CHURUBUSCO, CALLE MÉXICO HUALQUILA CALLE	-99.10192893	19.37176394
4410	DIF210402027987	Ciudad de México	Iztapalapa	Iztapalapa	CALLE ENRIQUE CONTEL AZCARRAGA VIDAURRETA, COLONIA CHINAMPAC DE JUÁREZ, 09208 IZTAPALAPA, IZTAPALAPA CIUDAD DE MÉXICO ENTRE CALZADA IGNACIO ZARAGOZA Y AVENIDA GUELATAO, CALLE ENRIQUE CONTEL AZCARRAGA VIDAURRETA ENTRE CALZAD	-99.040308	19.38510102
4411	DIF210402027988	Ciudad de México	Tlalpan	Tlalpan	CALLE CAMINO VIEJO A SAN PEDRO MARTIR COLONIA LA JOYA, 14090 TLALPAN, TLALPAN CIUDAD DE MÉXICO ENTRE CALLE TEZOQUIPA Y VIADUCTO TLALPAN, CALZADA DE TLALPAN EL SITIO DE LA OBRA SE ENCUENTRA A 500 METROS AL OESTE DEL PANTEÓN 2	-99.16401049	19.28172857
4412	DIF210402027989	Ciudad de México	Coyoacán	Coyoacán	CALLE SAN MACARIO COLONIA PEDREGAL DE SANTA ÚRSULA, 04600 COYOACÁN, COYOACÁN CIUDAD DE MÉXICO ENTRE CALLE SAN HERMILO Y AVENIDA POPOCATÉPETL, SE LOCALIZA ENTRE CALLE SAN HERMILO Y AVENIDA POPOCATÉPETL	-99.15151468	19.31451245
4413	DIF210402027990	Ciudad de México	Iztapalapa	Iztapalapa	CALLE MANUEL ESCANDÓN CAMIONEROS, TRANSPORTISTAS, PLUTARCO ELÍAS CALLES COLONIA CHINAMPAC DE JUÁREZ, 09208 IZTAPALAPA, IZTAPALAPA CIUDAD DE MÉXICO ENTRE EJE VIAL 7 ORIENTE GUELATAO Y CALLE PLUTARCO ELIAS CALLES, CALLE MANU	-99.04080009	19.37676298
4414	DIF210402027991	Ciudad de México	Iztapalapa	Iztapalapa	CALLE EMILIO BALO GRAN DECADA NACIONAL COLONIA CHINAMPAC DE JUÁREZ, 09208 IZTAPALAPA, IZTAPALAPA CIUDAD DE MÉXICO ENTRE AVENIDA TELECOMUNICACIONES Y CALLE ENRIQUE CONTEL, CALLE EMILIO BALO GRAN DECADA NACIONAL ENTRE AVENIDA	-99.04421314	19.38462613
4415	DIF210402027992	Ciudad de México	Coyoacán	Coyoacán	CALLE SAN VALENTIN COLONIA PEDREGAL DE SANTA ÚRSULA, 04600 COYOACÁN, COYOACÁN CIUDAD DE MÉXICO ENTRE CALLE SAN JORGE Y CALLE SAN ALEJANDRO, ENTRE CALLES SAN JORGE Y SAN ALEJANDRO	-99.16258611	19.30924756
4416	DIF210402031382	Ciudad de México	Coyoacán	Coyoacán	CALLE HACIENDA VISTA HERMOSA COLONIA VILLA QUIETUD, 04960 COYOACÁN, COYOACÁN CIUDAD DE MÉXICO ENTRE CALZADA DEL HUESO Y CALLE HACIENDA TORRECILLA, SE ENCUENTRA ENTRE CALZADA DEL HUESO Y CALLE HACIENDA TORRECILLA	-99.10458551	19.30029713
4417	DIF210402031384	Ciudad de México	Coyoacán	Coyoacán	CALLE HACIENDA TEXMELUCAN COLONIA VILLA QUIETUD, 04960 COYOACÁN, COYOACÁN CIUDAD DE MÉXICO ENTRE CALLE MEZQUITE Y CALLE HACIENDA SAN DIEGO LOS PADRES, ENTRE CALLE MEZQUITE Y CALLE HACIENDA SAN DIEGO LOS PADRES	-99.10641227	19.30479633
4418	DIF210402031386	Ciudad de México	Coyoacán	Coyoacán	CALLE HACIENDA TORRECILLAS COLONIA VILLA QUIETUD, 04960 COYOACÁN, COYOACÁN CIUDAD DE MÉXICO ENTRE CALLE HACIENDA CANUTILLO Y CALZADA DEL HUESO, SE ENCUENTRA ENTRE CALLE HACIENDA CANUTILLO Y CALZADA DEL HUESO	-99.10507903	19.30045915

#	FOLIO	ESTADO	MUNICIPIO	LOCALIDAD	DIRECCION	LONGITUD	LATITUD
4419	DIF210402031388	Ciudad de México	Coyoacán	Coyoacán	CALLE HACIENDA DEL HORMIGUERO COLONIA VILLA QUIETUD, 04960 COYOACÁN, COYOACÁN CIUDAD DE MÉXICO ENTRE CALLE HACIENDA TEXMELUCAN Y CALLE HACIENDA SANTA CECILIA, SE ENCUENTRA ENTRE CALLE HACIENDA TEXMELUCAN Y CALLE HACIENDA S	-99.10679565	19.30334499
4420	DIF210402031389	Ciudad de México	Coyoacán	Coyoacán	CALLE HACIENDA SAN DIEGO LOS PADRES COLONIA VILLA QUIETUD, 04960 COYOACÁN, COYOACÁN CIUDAD DE MÉXICO ENTRE CALLE HACIENDA TORRECILLAS Y CALLE HACIENDA TEXMELUCAN, SE LOCALIZA ENTRE CALLE HACIENDA TORRECILLAS Y CALLE HACIEN	-99.10598528	19.30582223
4421	DIF210402031390	Ciudad de México	Coyoacán	Coyoacán	CALLE HACIENDA SALAICES COLONIA VILLA QUIETUD, 04960 COYOACÁN, COYOACÁN CIUDAD DE MÉXICO ENTRE CALLE HACIENDA SANTA CECILIA Y CALLE HACIENDA XALPA, SE LOCALIZA ENTRE CALLE HACIENDA SANTA CECILIA Y CALLE HACIENDA XALPA	-99.10603676	19.30537011
4422	DIF210402031392	Ciudad de México	Coyoacán	Coyoacán	CALLE HACIENDA EL MEZQUITE COLONIA VILLA QUIETUD, 04960 COYOACÁN, COYOACÁN CIUDAD DE MÉXICO ENTRE CALLE HACIENDA TEXMELUCAN Y CALLE HACIENDA TEMOLUCO, SE ENCUENTRA ENTRE CALLE HACIENDA TEXMELUCAN Y CALLE HACIENDA TEMOLUCO	-99.1064416	19.30385127
4423	DIF210402031393	Ciudad de México	Iztapalapa	Iztapalapa	AVENIDA GENARO ESTRADA COLONIA SANTA CRUZ MEYEHUALCO, 09290 IZTAPALAPA, IZTAPALAPA CIUDAD DE MÉXICO ENTRE AVENIDA SAMUEL GOMPERS Y EJE VIAL ERMITA IZTAPALAPA, AVENIDA GENARO ESTRADA ENTRE AV. SAMUEL GOMPERS Y ERMITA IZTAPA	-99.04904442	19.34637882
4424	DIF210402031394	Ciudad de México	Coyoacán	Coyoacán	CALLE HACIENDA SANTA CECILIA COLONIA VILLA QUIETUD, 04960 COYOACÁN, COYOACÁN CIUDAD DE MÉXICO ENTRE CALLE HORMIGUERO Y CALLE HACIENDA FLOR, ENTRE CALLE HORMIGUERO Y CALLE HACIENDA FLOR	-99.10751734	19.3024573
4425	DIF210402031395	Ciudad de México	Coyoacán	Coyoacán	CALLE JOSÉ MARÍA MORELOS COLONIA EMILIANO ZAPATA FRACCIONAMIENTO POPULAR, 04919 COYOACÁN, COYOACÁN CIUDAD DE MÉXICO ENTRE CALLE PEDRO ARVIZU Y CALLE HECTOR FIERRO, SE ENCUENTRA ENTRE CALLES PEDRO ARVIZU Y HECTOR FIERRO	-99.13796544	19.32620654
4426	DIF210402031396	Ciudad de México	Coyoacán	Coyoacán	CALLE VICENTE GUERRERO COLONIA EMILIANO ZAPATA, 04815 COYOACÁN, COYOACÁN CIUDAD DE MÉXICO ENTRE CALLE JOSÉ MARÍA MORELOS Y CALLE 28 DE DICIEMBRE, SE LOCALIZA ENTRE CALLE JOSÉ MARÍA MORELOS Y CALLE 28 DE DICIEMBRE	-99.13735727	19.32474885
4427	DIF210402031398	Ciudad de México	Coyoacán	Coyoacán	CALLE HACIENDA XALPA COLONIA VILLA QUIETUD, 04960 COYOACÁN, COYOACÁN CIUDAD DE MÉXICO ENTRE CALLE HACIENDA SAN DIEGO LOS PADRES Y CALLE HACIENDA LOS MORALES, SE LOCALIZA ENTRE CALLE HACIENDA SAN DIEGO LOS PADRES Y CALLE HA	-99.10440526	19.30481321
4428	DIF210402031402	Ciudad de México	Coyoacán	Coyoacán	AVENIDA CANAL DE MIRAMONTES COLONIA EMILIANO ZAPATA, 04815 COYOACÁN, COYOACÁN CIUDAD DE MÉXICO ENTRE CALLE PEDRO ARVIZU Y CALLE 28 DE DICIEMBRE, SE LOCALIZA ENTRE CALLE PEDRO ARVIZU Y CALLE 28 DE DICIEMBRE	-99.13698174	19.32688186
4429	DIF210402031403	Ciudad de México	Coyoacán	Coyoacán	CALLE RETORNO 801 COLONIA EL CENTINELA, 04450 COYOACÁN, COYOACÁN CIUDAD DE MÉXICO ENTRE CALLE ÁLVARO GALVEZ FUENTES Y CALLE RETORNO 801, SE ENCUENTRA ENETRE CALLE ÁLVARO GALVEZ FUENTES Y CALLE RETORNO 801	-99.14095055	19.33761217
4430	DIF210402031404	Ciudad de México	Coyoacán	Coyoacán	CERRADA RETORNO 805 COLONIA EL CENTINELA, 04450 COYOACÁN, COYOACÁN CIUDAD DE MÉXICO ENTRE CALLE ÁLVARO GÁLVEZ Y FUENTES Y , SE LOCALIZA ENTRE CALLE ÁLVARO GÁLVEZ Y FUENTES	-99.13828217	19.33667945
4431	DIF210402029605	Ciudad de México	Coyoacán	Coyoacán	CALLE PERSEO COLONIA PRADO CHURUBUSCO, 04230 COYOACÁN, COYOACÁN CIUDAD DE MÉXICO ENTRE CALLE EJE 8 SUR CALZADA ERMITA IZTAPALAPA Y CALLE OSA MENOR, ENTRE CALLE EJE 8 SUR CALZADA ERMITA IZTAPALAPA Y CALLE OSA MENOR	-99.12517738	19.3555333
4432	DIF210402029610	Ciudad de México	Coyoacán	Coyoacán	CALLE TRIÁNGULO COLONIA PRADO CHURUBUSCO, 04230 COYOACÁN, COYOACÁN CIUDAD DE MÉXICO ENTRE CALLEJON CHABACANO Y CALLE OSA MENOR, SE LOCALIZA ENTRÉ CALLEJÓN CHABACANO Y CALLE OSA MENOR	-99.12272513	19.35469144
4433	DIF210402029612	Ciudad de México	Coyoacán	Coyoacán	CALLE LIBRA COLONIA PRADO CHURUBUSCO, 04230 COYOACÁN, COYOACÁN CIUDAD DE MÉXICO ENTRE AVENIDA RÍO CHURUBUSCO Y CALLE OSA MAYOR, SE LOCALIZA ENTRE AVENIDA RÍO CHURUBUSCO Y CALLE OSA MAYOR	-99.1272105	19.35364376
4434	DIF210402029615	Ciudad de México	Coyoacán	Coyoacán	CALLE UNICORNIO COLONIA PRADO CHURUBUSCO, 04230 COYOACÁN, COYOACÁN CIUDAD DE MÉXICO ENTRE CALLE 8 SUR CALZADA ERMITA IZTAPALAPA Y CALLE CANAL NACIONAL, ENTRE CALLE 8 SUR CALZADA ERMITA IZTAPALAPA Y CALLE CANAL NACIONAL	-99.12681889	19.35462227
4435	DIF210402029624	Ciudad de México	Coyoacán	Coyoacán	CALLE CENTAURO COLONIA PRADO CHURUBUSCO, 04230 COYOACÁN, COYOACÁN CIUDAD DE MÉXICO ENTRE CALLE OSA MENOR Y CALLE PASEO PARQUE DEL RÍO, ENTRE CALLE OSA MENOR Y CALLE PASEO PARQUE DEL RÍO	-99.1217978	19.35205114
4436	DIF210402030714	Ciudad de México	Coyoacán	Coyoacán	CERRADA DUODÉCIMA CÁLIZ COLONIA EL RELOJ, 04640 COYOACÁN, COYOACÁN CIUDAD DE MÉXICO ENTRE CERRADA UNDECIMA DE CALIZ Y CALLE CALIZ, ENTRE CERRADA UNDECIMA DE CALIZ Y CALLE CALIZ	-99.14353098	19.31949579
4437	DIF210402030722	Ciudad de México	Coyoacán	Coyoacán	CALLE TEOTEPEC COLONIA CAFETALES, 04918 COYOACÁN, COYOACÁN CIUDAD DE MÉXICO ENTRE CALLE OZOLOTEPEC Y CALLE YUCUCHITO, SE LOCALIZA ENTRE CALLE OZOLOTEPEC Y CALLE YUCUCHITO	-99.10739232	19.30717421
4438	DIF210402030723	Ciudad de México	Coyoacán	Coyoacán	CALLE CHIMALAPA COLONIA CAFETALES, 04918 COYOACÁN, COYOACÁN CIUDAD DE MÉXICO ENTRE CALLE JUQUILA Y CALLE OZOLOTEPEC, ENTRE CALLE JUQUILA Y CALLE OZOLOTEPEC	-99.1069317	19.30904783
4439	DIF210402030729	Ciudad de México	Coyoacán	Coyoacán	CALLE OJITLÁN COLONIA CAFETALES, 04918 COYOACÁN, COYOACÁN CIUDAD DE MÉXICO ENTRE CALZADA DE LAS BOBAS Y CALLE YUCUCHITO, ENTRE CALZADA DE LAS BOMBAS Y CALLE YUCUCHITO	-99.10612703	19.30803529
4440	DIF210402030736	Ciudad de México	Coyoacán	Coyoacán	CALLE ALOTEPEC COLONIA CAFETALES, 04918 COYOACÁN, COYOACÁN CIUDAD DE MÉXICO ENTRE CALLE CUICATLAN Y CALLE POCHUTLA, ENTRE CALLE POCHUTLA Y CALLE CUICATLAN	-99.10469473	19.30777709



#	FOLIO	ESTADO	MUNICIPIO	LOCALIDAD	DIRECCION	LONGITUD	LATITUD
4441	DIF210402031127	Ciudad de México	Coyoacán	Coyoacán	CALLE 2 MANUELA SÁENZ COLONIA CULHUACÁN CTM SECCIÓN PILOTO, 04490 COYOACÁN, COYOACÁN CIUDAD DE MÉXICO ENTRE CALLE MANUELA SÁENZ Y AVENIDA 3 ORIENTE CARLOTA ARMERO, SE ENCUENTRA ENTRE CALLE MANUELA SÁENZ Y AVENIDA 3 ORIENTE	-99.11488037	19.32382718
4442	DIF210402031130	Ciudad de México	Coyoacán	Coyoacán	CALLE RAFAEL OLIVA COLONIA SAN DIEGO CHURUBUSCO, 04120 COYOACÁN, COYOACÁN CIUDAD DE MÉXICO ENTRE CALLE HÉROES DEL 47 Y CALLE GENERAL A. NAVA, SE LOCALIZA ENTRE CALLE HÉROES DEL 47 Y CALLE GENERAL A. NAVA	-99.14837847	19.35153416
4443	DIF210402031132	Ciudad de México	Iztapalapa	Iztapalapa	AVENIDA MORELOS COLONIA VALLE DE LUCES, 09800 IZTAPALAPA, IZTAPALAPA CIUDAD DE MÉXICO ENTRE CERRADA DE BELEN Y CALLEJON RAYO, AVENIDA MORELOS ENTRE CERRADA DE BELEN Y CALLEJON RAYO COLONIA VALLE DE LUCES CP. 09800 IZTAPALAPA	-99.10355033	19.33869287
4444	DIF210402031136	Ciudad de México	Coyoacán	Coyoacán	CALLEJON COROCO COLONIA SAN DIEGO CHURUBUSCO, 04120 COYOACÁN, COYOACÁN CIUDAD DE MÉXICO ENTRE CALZADA GENERAL ANAYA Y, SE LOCALIZA ENTRE CALZADA GENERAL ANAYA	-99.15133829	19.35398447
4445	DIF210402031138	Ciudad de México	Coyoacán	Coyoacán	CALLE TEPEHUANES COLONIA CULHUACÁN CTM SECCIÓN PILOTO, 04490 COYOACÁN, COYOACÁN CIUDAD DE MÉXICO ENTRE CALZADA DE LA VIRGEN Y CALLE MANUELA SÁENZ, SE LOCALIZA ENTRE CALZADA DE LA VIRGEN Y CALLE MANUELA SÁENZ	-99.11139995	19.32202879
4446	DIF210402031144	Ciudad de México	Coyoacán	Coyoacán	CALLE HUITZILOPOCHTLI COLONIA CULHUACÁN CTM SECCIÓN PILOTO, 04490 COYOACÁN, COYOACÁN CIUDAD DE MÉXICO ENTRE CALLE MANUELA SÁENZ Y CALLE QUETZALCÓATL, SE ENCUENTRA ENTRE CALLE MANUELA SÁENZ Y CALLE QUETZALCÓATL	-99.11280864	19.32284275
4447	DIF210402026420	Ciudad de México	Iztapalapa	Iztapalapa	CALLE PLAYA ROQUETA PLAYA ENCANTADA PLAYA MOCAMBO TLALTENCO CDA CAMITO CAMINO AL PROGRESO 1RA CDA FRANCISCO VALENCIA 2DA CDA FRANCISCO VALENCIA, JAMAICA, ESTACIÓN SEVILLA, SAN PABLO, ESTACIÓN JUANACATLÁN, ESTACIÓN PANTITLÁN COLONI	-99.04524519	19.31723604
4448	DIF210402026424	Ciudad de México	Iztapalapa	Iztapalapa	CALLE FRANCISCO VILLA COLONIA DESARROLLO URBANO QUETZALCOATL, 09700 IZTAPALAPA, IZTAPALAPA CIUDAD DE MÉXICO ENTRE CALLE VILLA FRÍA Y CALLE VILLA INFERIOR, CALLE FRANCISCO VILLA ENTRE CALLE VILLA FRÍA Y CALLE VILLA INFERIOR	-99.03924723	19.31911792
4449	DIF210402026431	Ciudad de México	Iztapalapa	Iztapalapa	AVENIDA DEL VERGEL LUCIO BLANCO, JOSÉ MARÍA MORELOS, MARÍA IGLESIAS, AV MORELOS, AV INSURGENTES, VICENTE SUÁREZ, JUAN ESCUTIA, L BRAVO COLONIA LA ERA, 09720 IZTAPALAPA, IZTAPALAPA CIUDAD DE MÉXICO ENTRE AVENIDA INSURGENTES Y C	-99.0494317	19.33983636
4450	DIF210402026435	Ciudad de México	Iztapalapa	Iztapalapa	CALLE VILLA CANNES VILLA SILADER VILLA INFERIOR COLONIA DESARROLLO URBANO QUETZALCOATL, 09700 IZTAPALAPA, IZTAPALAPA CIUDAD DE MÉXICO ENTRE CALLE VILLA FRANQUEZA Y CALLE VILLA CANNES, CALLE VILLA CANNES VILLA SILADER VILLA	-99.04214373	19.32282054
4451	DIF210402027210	Ciudad de México	Iztapalapa	Iztapalapa	CALLE GALILEO MURILLO 1 ENRIQUE ARCE, 1 LEONARDO HERNÁNDEZ, 2 FRANCISCO MENA, 1 FRANCISCO MENA, 2 FRANCISCO MENA, 2 VICENTE MEDIETA, 2 RODOLFO AGUIRRE, GENARO ESTRADA Y COMBATE DE CELAYA COLONIA UNIDAD VICENTE GUERRERO, 09200 IZTAPALAPA	-99.05262759	19.35969369
4452	DIF210402027212	Ciudad de México	Iztapalapa	Iztapalapa	CALLE JOSE LOPEZ PORTILLO BELISARIO DOMINGUEZ., ROSARIO CATELLANOS, GUADALUPE VISTORIA Y GOLD MEIR COLONIA GUADALUPE DEL MORAL, 09300 IZTAPALAPA, IZTAPALAPA CIUDAD DE MÉXICO ENTRE AVENIDA MICHOCAN Y CALLE GABRIELA MISTRAL, CA	-99.07291253	19.36962479
4453	DIF210402027214	Ciudad de México	Iztapalapa	Iztapalapa	CALLE 1 JOSÉ VICTORIA 1 AURELIO MENESES, 1 FRANCISCO RIVERA, 2 FRANCISCO RIVERA, 1 LUIS ARAIZA, 2 LUIS ARAIZA, 1 CARLOS M. RINCÓN, 2 CARLOS M. RINCÓN, 1 CRESCENICO MAGAÑA, 1 ROBERTO RODRÍGUEZ Y AVENIDA GENARO ESTRADA COLONIA UNIDA	-99.05058014	19.35500085
4454	DIF210402027215	Ciudad de México	Iztapalapa	Iztapalapa	CALLE SUR 21 SUR 27 Y CALLE 16 COLONIA LEYES DE REFORMA 2A SECCIÓN, 09310 IZTAPALAPA, IZTAPALAPA CIUDAD DE MÉXICO ENTRE CALLE SUR 29 Y CALLE 20, CALLE MICHOCAN CALLE SUR 21 SUR 27 Y CALLE 16 ENTRE CALLE SUR 29 Y CALLE 20 CA	-99.06812828	19.36715117
4455	DIF210402027217	Ciudad de México	Iztapalapa	Iztapalapa	CALLE 31 DE JUNIO DE 1859 10 DE AGOSTO DE 1860 Y 22 DE DICIEMBRE DE 1860 COLONIA LEYES DE REFORMA 3A SECCIÓN, 09310 IZTAPALAPA, IZTAPALAPA CIUDAD DE MÉXICO ENTRE EJE VIAL 5 ORIENTE AVENIDA JAVIER ROJO GÓMEZ Y AVENIDA CANAL DE	-99.06991359	19.38165163
4456	DIF210402027220	Ciudad de México	Iztapalapa	Iztapalapa	CALLE LAS AMERICAS COLONIA PROGRESISTA, 09240 IZTAPALAPA, IZTAPALAPA CIUDAD DE MÉXICO ENTRE AVENIDA PLUTARCO ELÍAS CALLES Y AVENIDA ANTONIO DÍAS SOTO Y GAMA, CALLE UNIVERSIDAD CALLE LAS AMERICAS ENTRE AVENIDA PLUTARCO ELÍAS	-99.06395297	19.35663019
4457	DIF210402027223	Ciudad de México	Iztapalapa	Iztapalapa	CALLE SUR 27 SUR 26, SUR 23, COLONIA LEYES DE REFORMA 1A SECCIÓN, 09310 IZTAPALAPA, IZTAPALAPA CIUDAD DE MÉXICO ENTRE CALLE EMILIO PORTES GIL Y CALLE 10, CALLE LA PURISIMA CALLE SUR 27 SUR 26 SUR 23 ENTRE CALLE EMILIO PORTES	-99.07027663	19.35817578
4458	DIF210402027224	Ciudad de México	Iztapalapa	Iztapalapa	CALLE CENTRAL COLONIA UNIDAD VICENTE GUERRERO, 09200 IZTAPALAPA, IZTAPALAPA CIUDAD DE MÉXICO ENTRE AVENIDA DÍAZ SOTO Y GAMA Y AVENIDA BATALLONES ROJOS, CALLE ALBARRADA CALLE CENTRAL ENTRE AVENIDA DÍAZ SOTO Y GAMA Y AVENIDA B	-99.06195208	19.35758876
4459	DIF210402027227	Ciudad de México	Iztapalapa	Iztapalapa	CALLE ALVARO OBREGON DIVINA COMEDIA, ALBARRADA Y SAN NICOLAS COLONIA PROGRESISTA, 09240 IZTAPALAPA, IZTAPALAPA CIUDAD DE MÉXICO ENTRE CALLE PLUTARCO ELIAS CALLES Y CALLE MIGUEL ALEMAN, CALLE EMILIO PORTES GIL CALLE ÁLVARO OB	-99.06728955	19.35822025

#	FOLIO	ESTADO	MUNICIPIO	LOCALIDAD	DIRECCION	LONGITUD	LATITUD
4460	DIF210402027228	Ciudad de México	Tlalpan	Tlalpan	CALLE CHEMAX COLONIA PEDREGAL DE SAN NICOLÁS 2A SECCIÓN, 14100 TLALPAN, TLALPAN CIUDAD DE MÉXICO ENTRE CALLE KANTUNIL Y CALLE SOTUTA, CALLE ACANCEH A TRES CALLES DE LA VIALIDAD DE PROYECTO SE ENCUENTRA LA ESCUELA PRIMARIA VI	-99.23638685	19.29086079
4461	DIF210402027230	Ciudad de México	Iztapalapa	Iztapalapa	AVENIDA GENARO ESTRADA LIC ISIDRO FABELA VITO ALESSIO ROBLES LIC LUIS CABRERA MANILO FABIO ALTAMIRANO CALLE 71 COLONIA SANTA CRUZ MEYEHUALCO, 09290 IZTAPALAPA, IZTAPALAPA CIUDAD DE MÉXICO ENTRE EJE VIAL 8 SUR CALZ. ERMITA IZTAP	-99.0499905	19.34693896
4462	DIF210402030321	Ciudad de México	Coyoacán	Coyoacán	CERRADA QUINTA DE LAS ROSAS COLONIA SAN FRANCISCO CULHUACÁN BARRIO DE LA MAGDALENA, 04260 COYOACÁN, COYOACÁN CIUDAD DE MÉXICO ENTRE CERRADA 20 DE AGOSTO Y CERRADA TERCERA DE LAS ROSAS, ENTRE CERRADA 20 DE AGOSTO Y CERRADA	-99.11754195	19.34378868
4463	DIF210402030324	Ciudad de México	Coyoacán	Coyoacán	CALLE GUERRERO COLONIA SAN FRANCISCO CULHUACÁN BARRIO DE LA MAGDALENA, 04260 COYOACÁN, COYOACÁN CIUDAD DE MÉXICO ENTRE CALLE CUAUHTÉMOC Y AVENIDA CANAL NACIONAL, ENTRE CALLE CUAUHTÉMOC Y AVENIDA CANAL NACIONAL	-99.11524907	19.34055515
4464	DIF210402030325	Ciudad de México	Coyoacán	Coyoacán	CALLE 2 EJIDO COLONIA SAN FRANCISCO CULHUACÁN BARRIO DE LA MAGDALENA, 04260 COYOACÁN, COYOACÁN CIUDAD DE MÉXICO ENTRE CALLE EJIDO Y CALLE PRIMERA CERRADA DE EJIDO, ENTRE CALLE EJIDO Y CALLE PRIMERA CERRADA DE EJIDO	-99.11878897	19.33716646
4465	DIF210402030327	Ciudad de México	Coyoacán	Coyoacán	CALLE SAN JOAQUIN COLONIA SAN FRANCISCO CULHUACÁN BARRIO DE LA MAGDALENA, 04260 COYOACÁN, COYOACÁN CIUDAD DE MÉXICO ENTRE CALLE SAN ANTONIO Y CALLE SAN RAYMUNDO, ENTRE CALLE SAN ANTONIO Y CALLE SAN RAYMUNDO	-99.11838417	19.34385954
4466	DIF210402030333	Ciudad de México	Coyoacán	Coyoacán	CALLE ZAPATA COLONIA SAN FRANCISCO CULHUACÁN BARRIO DE LA MAGDALENA, 04260 COYOACÁN, COYOACÁN CIUDAD DE MÉXICO ENTRE CALLE EMILIANO ZAPATA Y AVENIDA TAXQUEÑA, ENTRE CALLE EMILIANO ZAPATA Y AVENIDA TAXQUEÑA	-99.11618785	19.339558
4467	DIF210402030334	Ciudad de México	Coyoacán	Coyoacán	CALLE MOSQUITO COLONIA SAN FRANCISCO CULHUACÁN BARRIO DE LA MAGDALENA, 04260 COYOACÁN, COYOACÁN CIUDAD DE MÉXICO ENTRE CALLE SAN FRANCISCO Y AVENIDA MIGUEL HIDALGO, ENTRE CALLE SAN FRANCISCO Y AVENIDA MIGUEL HIDALGO	-99.1191781	19.33856503
4468	DIF210402030740	Ciudad de México	Coyoacán	Coyoacán	CALLE OZOLOTEPEC COLONIA CAFETALES, 04918 COYOACÁN, COYOACÁN CIUDAD DE MÉXICO ENTRE CALLE TEOTEPEC Y CALLE YUCUCHITO, SE LOCALIZA ENTRE CALLE TEOTEPEC Y CALLE YUCUCHITO	-99.10655413	19.3068831
4469	DIF210402030742	Ciudad de México	Coyoacán	Coyoacán	CALLE YUCUCHITO COLONIA CAFETALES, 04918 COYOACÁN, COYOACÁN CIUDAD DE MÉXICO ENTRE CALLE OZOLOTEPEC Y CALLE IXCATLÁN, ENTRE CALLE OZOLOTEPEC Y CALLE IXCATLÁN	-99.10625578	19.30641522
4470	DIF210402030746	Ciudad de México	Coyoacán	Coyoacán	CALLE POCHUTLA COLONIA CAFETALES, 04918 COYOACÁN, COYOACÁN CIUDAD DE MÉXICO ENTRE CALLE OZOLOTEPEC Y CALLE HACIENDA SANTA CECILIA, ENTRE CALLE OZOLOTEPEC Y CALLE HACIENDA SANTA CECILIA	-99.1070068	19.30765053
4471	DIF210402030748	Ciudad de México	Coyoacán	Coyoacán	CALLE PANTEPEC COLONIA CAFETALES, 04918 COYOACÁN, COYOACÁN CIUDAD DE MÉXICO ENTRE CALLE AMATENANGO Y CALLE AMATÁN, SE LOCALIZA ENTRE CALLE AMATENANGO Y CALLE AMATÁN	-99.10905182	19.31424933
4472	DIF210402030750	Ciudad de México	Coyoacán	Coyoacán	CALLE CUICATLÁN COLONIA CAFETALES, 04918 COYOACÁN, COYOACÁN CIUDAD DE MÉXICO ENTRE CALLE HACIENDA SANTA CECILIA Y CALLE ALOTEPEC, ENTRE CALLE HACIENDA SANTA CECILIA Y CALLE ALOTEPEC	-99.10638453	19.30896682
4473	DIF210402030753	Ciudad de México	Coyoacán	Coyoacán	CALLE CACAHOATÁN COLONIA CAFETALES, 04918 COYOACÁN, COYOACÁN CIUDAD DE MÉXICO ENTRE CALZADA 16 DE LAS BOMBAS Y CALLE ESCUINTLA, ENTRE CALZADA 16 DE LAS BOMBAS Y CALLE ESCUINTLA	-99.11193394	19.31192268
4474	DIF210402030761	Ciudad de México	Coyoacán	Coyoacán	CALLE ALEMANIA COLONIA PARQUE SAN ANDRÉS, 04040 COYOACÁN, COYOACÁN CIUDAD DE MÉXICO ENTRE CALLE CALIFORNIA Y AVENIDA DIVISIÓN DEL NORTE, SE LOCALIZA ENTRE CALLE CALIFORNIA Y AVENIDA DIVISIÓN DEL NORTE	-99.14840108	19.34370652
4475	DIF210402030762	Ciudad de México	Coyoacán	Coyoacán	CALLE E. PALLARES PORTILLO COLONIA PARQUE SAN ANDRÉS, 04040 COYOACÁN, COYOACÁN CIUDAD DE MÉXICO ENTRE CALLE CALIFORNIA Y AVENIDA DIVISIÓN DEL NORTE, SE ENCUENTRA ENTRE CALLE CALIFORNIA Y AVENIDA DIVISIÓN DEL NORTE	-99.14889217	19.34620187
4476	DIF210402031151	Ciudad de México	Xochimilco	Xochimilco	CALLE GALEANA INTERIOR SN PUEBLO SAN GREGORIO ATLAPULCO, 16600 XOCHIMILCO, XOCHIMILCO CIUDAD DE MÉXICO ENTRE AVENIDA MIGUEL HIDALGO Y CALLE TEPEYAC, SE ENCUENTRA PARALELA A CALLE LAZARO CARDENAS	-99.05685044	19.25139326
4477	DIF210402031154	Ciudad de México	Coyoacán	Coyoacán	CALLE CATALINA BUENDIA COLONIA CULHUACÁN CTM SECCIÓN PILOTO, 04490 COYOACÁN, COYOACÁN CIUDAD DE MÉXICO ENTRE CALZADA DE LA VIRGEN Y CALLE 2 MANUELA SÁENZ, ENTRE CALZADA DE LA VIRGEN Y CALLE 2 MANUELA SÁENZ	-99.10929746	19.32225322
4478	DIF210402031155	Ciudad de México	Coyoacán	Coyoacán	CALLE CHANTICO COLONIA CULHUACÁN CTM SECCIÓN PILOTO, 04490 COYOACÁN, COYOACÁN CIUDAD DE MÉXICO ENTRE CALLE MANUELA SÁENZ Y CALLE COATLICUE, SE ENCUENTRA ENTRE CALLE MANUELA SÁENZ Y CALLE COATLICUE	-99.11044079	19.32313236
4479	DIF210402031158	Ciudad de México	Coyoacán	Coyoacán	CALLE TLÁLOC COLONIA PILOTO V CULHUACÁN, 04480 COYOACÁN, COYOACÁN CIUDAD DE MÉXICO ENTRE CALLE MANUELA SÁENZ Y AVENIDA DE LA VIRGEN, SE LOCALIZA ENTRE CALLE MANUELA SÁENZ Y AVENIDA DE LA VIRGEN	-99.11373919	19.32272232
4480	DIF210402026075	Ciudad de México	Iztapalapa	Iztapalapa	AVENIDA VILLA FRANQUEZA COLONIA DESARROLLO URBANO QUETZALCOATL, 09700 IZTAPALAPA, IZTAPALAPA CIUDAD DE MÉXICO ENTRE CALLE VILLA CID Y CALLE VILLA CANNES, AVENIDA VILLA FRANQUEZA ENTRE CALLE VILLA CID Y CALLE VILLA CANNES C	-99.04122622	19.32515877
4481	DIF210402026076	Ciudad de México	Iztapalapa	Iztapalapa	CALLE PLAYA HORNOS PORTO ALEGRE, ALFAJAYUCAN, PALMAROLA, VALENCIA, ZACAHUITZCO, 3ER C.JON INDEPENDENCIA COLONIA ZACAHUITZCO, 09440 IZTAPALAPA, IZTAPALAPA CIUDAD DE MÉXICO ENTRE EJE VIAL 6 SUR PLAYA PIE DE LA CUESTA Y EJE VIAL 4	-99.13203365	19.37523739

#	FOLIO	ESTADO	MUNICIPIO	LOCALIDAD	DIRECCION	LONGITUD	LATITUD
4482	DIF210402026078	Ciudad de México	Iztapalapa	Iztapalapa	CALLE GENERAL RADAMES GLAXIOLA ANDRADE TTE HECTOR ESPINOSA GALVAN, TTE FAUSTO VEGA SANTANDER, TTE ROBERTO GOMEZ MORENO, TTE JAVIER MARTINEZ VALLE, SUBTTE M FERNANDO LOPEZ PORTILLO, JORGE ENCISO COLONIA ESCUADRÓN 201, 09060 IZTAPA	-99.11269419	19.36004541
4483	DIF210402027234	Ciudad de México	Iztapalapa	Iztapalapa	CALLE CUAUHTEMOC 5 DE MAYO PROFR OTILIO MNTANO, BENITO JUAREZ, MIGUEL HIDALGO, CUITLAHUAC, XILOMANTZIN, XICOTENCATL COLONIA SANTA MARÍA AZTAHUACÁN, 09570 IZTAPALAPA, IZTAPALAPA CIUDAD DE MÉXICO ENTRE EJE VIAL 5 SUR	-99.03820493	19.36094914
4484	DIF210402027235	Ciudad de México	Tlalpan	Tlalpan	CALLE CHEMAX COLONIA PEDREGAL DE SAN NICOLÁS 2A SECCIÓN, 14100 TLALPAN, TLALPAN CIUDAD DE MÉXICO ENTRE CALLE SOTUTA Y AVENIDA CHICOASEN, CALLE ACANCEH EN LA VIALIDAD DE PROYECTO SE ENCUENTRA LA GUARDERÍA AMADEUS ANGELS EL CE	-99.23387783	19.29104016
4485	DIF210402027239	Ciudad de México	Iztapalapa	Iztapalapa	CALLE LUIS GONZALEZ OREGON PROFR OTILIO MONTANO ABRAHAN GONZALEZ EMILIANO ZAPATA AQUILES SERDAN VENUSTIANO CARRANZA 20 DE NOVIEMBRE NARCISO MENDOZA COLONIA SANTA MARÍA AZTAHUACÁN, 09570 IZTAPALAPA, IZTAPALAPA CIUDAD DE MÉXICO E	-99.03178555	19.35942166
4486	DIF210402027241	Ciudad de México	Iztapalapa	Iztapalapa	CALLE FRANCISCO LABASTIDA Y MADRAZO COLONIA CONSTITUCIÓN DE 1917, 09260 IZTAPALAPA, IZTAPALAPA CIUDAD DE MÉXICO ENTRE CALLE CARLOS RAMÍREZ LLACA Y CALLE LIC FERNANDO CASTAÑO, CALLE FRANCISCO LABASTIDA Y MADRAZO ENTRE CALLE	-99.0648388	19.35156057
4487	DIF210402027245	Ciudad de México	Iztapalapa	Iztapalapa	CALLE ESTEBAN CORONADO Y ALMIDAR VIDAL COLONIA CONSTITUCIÓN DE 1917, 09260 IZTAPALAPA, IZTAPALAPA CIUDAD DE MÉXICO ENTRE PROLONGACION DAVID PASTRANA Y AVENIDA UNIVERSIDAD, CALLE ESTEBAN CORONADO Y ALMIDAR VIDAL ENTRE PROLO	-99.06336719	19.35218547
4488	DIF210402027246	Ciudad de México	Iztapalapa	Iztapalapa	CALLE PROFR OTILIO MONTANO ABRAHAM GONZALEZ HERMINIO ECHEVERRIA BUENAVISTA VICENTE GUERRERO IGNACIO ALLENDE 1RO DE MAYO COLONIA SANTA MARÍA AZTAHUACÁN, 09570 IZTAPALAPA, IZTAPALAPA CIUDAD DE MÉXICO ENTRE CALLE CIRCUNVALACION Y	-99.02541533	19.35776381
4489	DIF210402027249	Ciudad de México	Tlalpan	San Miguel Ajusco	CALLE MARIANO ESCOBEDO PUEBLO SANTO TOMAS AJUSCO, 14710 SAN MIGUEL AJUSCO, TLALPAN CIUDAD DE MÉXICO ENTRE CALLE GRAL. PEDRO MARÍA ANAYA Y CAMINO CAMINO VIEJO A LA FELICIDAD, CALLE FRANCISCO JAVIER MINA LA VIALIDAD DE PROYECT	-99.20188871	19.21287333
4490	DIF210402027253	Ciudad de México	Tlalpan	San Miguel Ajusco	CALLE PEDRO MORENO PUEBLO SANTO TOMAS AJUSCO, 14710 SAN MIGUEL AJUSCO, TLALPAN CIUDAD DE MÉXICO ENTRE CAMINO CAMINO REAL DE CANOAS Y CERRADA OYAMEL, CAMINO CAMINO REAL DE CANOAS LA ZONA DE PROYECTO SE ENCUENTRA 300 METROS AL	-99.2147394	19.21629874
4491	DIF210402029961	Ciudad de México	Coyoacán	Coyoacán	AVENIDA PANAMERICANA COLONIA PEDREGAL DE CARRASCO, 04700 COYOACÁN, COYOACÁN CIUDAD DE MÉXICO ENTRE CALLE RINCONADA LA FLORA Y CALLE RINCONADA DE LA FAUNA, SE LOCALIZA ENTRE LA CALLE RINCONADA DE LA FLORA Y RINCONADA DE LA	-99.17755546	19.30573788
4492	DIF210402029969	Ciudad de México	Coyoacán	Coyoacán	AVENIDA DEL IMÁN COLONIA PEDREGAL DE CARRASCO, 04700 COYOACÁN, COYOACÁN CIUDAD DE MÉXICO ENTRE CALLE CHICOMOSTOC Y CALLE CÉFIRO, SE LOCALIZA ENTRE CALLE CHICOMOSTOC Y CALLE CÉFIRO	-99.17547821	19.30946652
4493	DIF210402030768	Ciudad de México	Coyoacán	Coyoacán	CALLE DAKOTA COLONIA PARQUE SAN ANDRÉS, 04040 COYOACÁN, COYOACÁN CIUDAD DE MÉXICO ENTRE CALLE IRLANDA Y CALLE ESCOCIA, ENTRE CALLE ESCOCIA Y CALLE IRLANDA	-99.14639521	19.34742506
4494	DIF210402030769	Ciudad de México	Coyoacán	Coyoacán	CALLE IRLANDA COLONIA PARQUE SAN ANDRÉS, 04040 COYOACÁN, COYOACÁN CIUDAD DE MÉXICO ENTRE CALLE CALIFORNIA Y CALLE GLORIETA SAN ÁNDRES, SE ENCUENTRA ENTRE CALLE CALIFORNIA Y CALLE GLORIETA SAN ÁNDRES	-99.14592029	19.34658148
4495	DIF210402030771	Ciudad de México	Coyoacán	Coyoacán	CALLE 11 COLONIA ESPARTACO, 04870 COYOACÁN, COYOACÁN CIUDAD DE MÉXICO ENTRE CALLE 9 Y CALLE 13, SE ENCUENTRA ENTRE CALLE 9 Y CALLE 13	-99.13451243	19.32007971
4496	DIF210402030773	Ciudad de México	Coyoacán	Coyoacán	CALLE 13 COLONIA ESPARTACO, 04870 COYOACÁN, COYOACÁN CIUDAD DE MÉXICO ENTRE CALLE DOS Y AVENIDA CUATRO, ENTRE CALLE 2 Y AVENIDA 4	-99.13391125	19.31973716
4497	DIF210402030776	Ciudad de México	Coyoacán	Coyoacán	CALLE CALIFORNIA COLONIA PARQUE SAN ANDRÉS, 04040 COYOACÁN, COYOACÁN CIUDAD DE MÉXICO ENTRE CALLE IRLANDA Y CALLE CANADÁ, SE LOCALIZA ENTRE CALLE IRLANDA Y CALLE CANADÁ	-99.14829681	19.34727996
4498	DIF210402030777	Ciudad de México	Coyoacán	Coyoacán	CALLE 1 COLONIA ESPARTACO, 04870 COYOACÁN, COYOACÁN CIUDAD DE MÉXICO ENTRE CALLE PRIVADA UNO Y CALZADA DE TLALPAN, SE ENCUENTRA ENTRE CALLE PRIVADA UNO Y CALZADA DE TLALPAN	-99.13718927	19.32022652
4499	DIF210402030781	Ciudad de México	Coyoacán	Coyoacán	CALLE 2 COLONIA ESPARTACO, 04870 COYOACÁN, COYOACÁN CIUDAD DE MÉXICO ENTRE CALZADA DE TLALPAN Y CALLE 3, SE ENCUENTRA ENTRE CALZADA DE TLALPAN Y CALLE 3	-99.13706589	19.32055051
4500	DIF210402030783	Ciudad de México	Coyoacán	Coyoacán	CALLE DIVISIÓN DEL NORTE-TLALPAN COLONIA ESPARTACO, 04870 COYOACÁN, COYOACÁN CIUDAD DE MÉXICO ENTRE CALLE BENITO JUÁREZ Y CALLE 3, SE ENCUENTRA ENTRE CALLE BENITO JUÁREZ Y CALLE 3	-99.13824606	19.31858632
4501	DIF210402030784	Ciudad de México	Coyoacán	Coyoacán	CALLE 5 COLONIA ESPARTACO, 04870 COYOACÁN, COYOACÁN CIUDAD DE MÉXICO ENTRE CALLE 6 Y CALLE 8, SE LOCALIZA ENTRE CALLE 6 Y CALLE 8	-99.13618174	19.31793599
4502	DIF210402030785	Ciudad de México	Coyoacán	Coyoacán	CALLE 6 COLONIA ESPARTACO, 04870 COYOACÁN, COYOACÁN CIUDAD DE MÉXICO ENTRE AVENIDA DIVISIÓN DEL NORTE Y CALLE 5, SE LOCALIZXA ENTRE CALLE DIVISIÓN DEL NORTE Y CALLE 5	-99.13703245	19.31830283
4503	DIF210402030787	Ciudad de México	Coyoacán	Coyoacán	CALLE SANTA CRUZ COLONIA LA CANDELARIA, 04380 COYOACÁN, COYOACÁN CIUDAD DE MÉXICO ENTRE CALLE HUAYAMILPAS Y CALLE PRIVADA CLUB, SE ENCUENTRA ENTRE CALLE HUAYAMILPAS Y CALLE PRIVADA CLUB	-99.1481446	19.32751381

#	FOLIO	ESTADO	MUNICIPIO	LOCALIDAD	DIRECCION	LONGITUD	LATITUD
4504	DIF210402030788	Ciudad de México	Coyoacán	Coyoacán	CALLE 7 COLONIA ESPARTACO, 04870 COYOACÁN, COYOACÁN CIUDAD DE MÉXICO ENTRE CALLE 2 Y AVENIDA 4, ENTRE CALLE 2 Y AVENIDA 4	-99.13557887	19.31974223
4505	DIF210402030790	Ciudad de México	Coyoacán	Coyoacán	PRIVADA MONSERRAT COLONIA LA CANDELARIA, 04380 COYOACÁN, COYOACÁN CIUDAD DE MÉXICO ENTRE CERRADA MONSERRAT Y CALLE MONSERRAT, SE LOCALIZA ENTRE CERRADA MONSERRAT Y CALLE MONSERRAT	-99.15106508	19.33263207
4506	DIF210402030791	Ciudad de México	Coyoacán	Coyoacán	CALLE HIGUERA COLONIA LA CANDELARIA, 04380 COYOACÁN, COYOACÁN CIUDAD DE MÉXICO ENTRE CALLE XOCOTENGO Y CALLE EMILIANO ZAPATA, SE LOCALIZA ENTRE CALLE XOCOTENGO Y CALLE EMILIANO ZAPATA	-99.14722928	19.33195029
4507	DIF210402030792	Ciudad de México	Coyoacán	Coyoacán	CALLE COLORINES COLONIA LA CANDELARIA, 04380 COYOACÁN, COYOACÁN CIUDAD DE MÉXICO ENTRE CALLE CLAVEL Y CALLE SANTA CRUZ, SE ENCUENTRA ENTRE CALLE CLAVEL Y CALLE SANTA CRUZ	-99.14640385	19.3290628
4508	DIF210402026083	Ciudad de México	Iztapalapa	Iztapalapa	CALLE ANALISTAS OFTALMOLOGOS EJE VIAL 5 SUR LA PURISIMA JOSÉ MARÍA MORELOS COLONIA SAN JOSÉ ACULCO, 09410 IZTAPALAPA, IZTAPALAPA CIUDAD DE MÉXICO ENTRE CALLE DIPOMÁTICOS Y AVENIDA CANAL DE APATLACO, CALLE ANALISTAS OFTALM	-99.09896521	19.37815445
4509	DIF210402026084	Ciudad de México	Iztapalapa	Iztapalapa	CALLE EMILIO CARRANZA. TARENTO TULTEPEC 2DA CDA EMILIO CARRANZA, 3A CDA EMILIO CARRANZA, SAN ANDRÉS TETEPILCO, LABORATORISTA, CASCADA COLONIA SAN ANDRÉS TETEPILCO, 09440 IZTAPALAPA, IZTAPALAPA CIUDAD DE MÉXICO ENTRE CALLE BRETA	-99.13439017	19.37023136
4510	DIF210402026090	Ciudad de México	Iztapalapa	Iztapalapa	EJE VIAL 7 SUR MUNICIPIO LIBRE A GRAHAMBELL, AV AMACUZAC, CENTRAL TELEFÓNICA, CONMUTADOR, TOMAS A WATSON, ELISA GRAY, ALBERT COLONIA SAN ANDRÉS TETEPILCO, 09440 IZTAPALAPA, IZTAPALAPA CIUDAD DE MÉXICO ENTRE EJE VIAL 6 SUR PLAY	-99.1286975	19.36834491
4511	DIF210402026091	Ciudad de México	Iztapalapa	Iztapalapa	AVENIDA VILLA FRANQUEZA COLONIA DESARROLLO URBANO QUETZALCOATL, 09700 IZTAPALAPA, IZTAPALAPA CIUDAD DE MÉXICO ENTRE CALLE VILLA CID Y CALLE VILLA FRUELA, AVENIDA VILLA FRANQUEZA ENTRE CALLE VILLA CID Y VILLA FRUELA COLONIA	-99.03988548	19.32543055
4512	DIF210402026093	Ciudad de México	Iztapalapa	Iztapalapa	CALLE ORIENTE 160 RETORNO 105 DE ORIENTE COLONIA UNIDAD MODELO, 09089 IZTAPALAPA, IZTAPALAPA CIUDAD DE MÉXICO ENTRE AVENIDA UNIDAD MODELO Y RETORNO 110, CALLE ORIENTE 160 RETORNO 105 DE ORIENTE ENTRE AVENIDA UNIDAD MODELO Y R	-99.12488777	19.36625248
4513	DIF210402026094	Ciudad de México	Iztapalapa	Iztapalapa	CALLE 2ª PORTO ALEGRE CENSOS, PLAYA SALAGUA, RETOÑO, PORTO ALEGRE, BIÓLOGOS COLONIA EL RETOÑO, 09440 IZTAPALAPA, IZTAPALAPA CIUDAD DE MÉXICO ENTRE EJE VIAL 6 SUR PLAYA PIE DE LA CUESTA Y CALLE PLAYA TECOLUTLA, CALLE 2 PORTO	-99.12510065	19.37146327
4514	DIF210402026095	Ciudad de México	Iztapalapa	Iztapalapa	RETORNO 101 COLONIA UNIDAD MODELO, 09089 IZTAPALAPA, IZTAPALAPA CIUDAD DE MÉXICO ENTRE RETORNO 101 DE CALZ DE LA VIGA Y RETORNO 111 DE RÍO CHURUBUSCO, RETORNO 101 ENTRE RETORNO 101 DE CALZ DE LA VIGA Y RETORNO 111 DE RÍO CH	-99.12339876	19.36791912
4515	DIF210402027258	Ciudad de México	Tlalpan	San Miguel Ajusco	CALLE CAMINO VIEJO AL MANINAL PUEBLO SANTO TOMAS AJUSCO, 14710 SAN MIGUEL AJUSCO, TLALPAN CIUDAD DE MÉXICO ENTRE CIRCUITO PICACHO AJUSCO Y CIRCUITO PICACHO AJUSCO, PRIVADA AGUA DE ROCA IMPORTANTE AUNQUE LA VIALIDAD TIENE POR	-99.21229707	19.22554378
4516	DIF210402029973	Ciudad de México	Coyoacán	Coyoacán	CALLEJON DE LOS PUERTOS COLONIA PEDREGAL DE CARRASCO, 04700 COYOACÁN, COYOACÁN CIUDAD DE MÉXICO ENTRE AVENIDA DEL IMAN Y, SE LOCALIZA ENTRE AVENIDA DEL IMAN	-99.17209329	19.31020452
4517	DIF210402029981	Ciudad de México	Coyoacán	Coyoacán	CALLE MÉXICO 1968 COLONIA PEDREGAL DE CARRASCO, 04700 COYOACÁN, COYOACÁN CIUDAD DE MÉXICO ENTRE CALLE PARIS Y CALLE UNIDAD PRECOLOMBIANA, SE ENCUENTRA ENTRE CALLE PARIS Y CALLE UNIDAD PRECOLOMBIANA	-99.16784646	19.30283823
4518	DIF210402029982	Ciudad de México	Coyoacán	Coyoacán	CERRADA DEL CREPÚSCULO COLONIA PEDREGAL DE CARRASCO, 04700 COYOACÁN, COYOACÁN CIUDAD DE MÉXICO ENTRE AVENIDA DEL IMÁN Y CALLE CÉFIRO, SE LOCALIZA ENTRE AVENIDA DEL IMÁN Y CALLE CÉFIRO	-99.17540179	19.30869194
4519	DIF210402029983	Ciudad de México	Coyoacán	Coyoacán	CALLE RINCONADA DE LAS PLAYAS COLONIA PEDREGAL DE CARRASCO, 04700 COYOACÁN, COYOACÁN CIUDAD DE MÉXICO ENTRE AVENIDA DEL IMÁN Y, SE LOCALIZA ENTRE AVENIDA DEL IMÁN	-99.1714737	19.31087532
4520	DIF210402029987	Ciudad de México	Coyoacán	Coyoacán	AVENIDA DE LA LIBERTAD COLONIA PEDREGAL DE CARRASCO, 04700 COYOACÁN, COYOACÁN CIUDAD DE MÉXICO ENTRE AVENIDA DE LA LIBERTAD Y CERRADA RINCONADA DE LOS PERSONAJES, SE LOCALIZA ENTRE AVENIDA DE LA LIBERTAD Y CERRADA RINCONAD	-99.16829399	19.30704674
4521	DIF210402029995	Ciudad de México	Coyoacán	Coyoacán	CALLE XOCHIAPAN COLONIA PEDREGAL DE SANTO DOMINGO, 04369 COYOACÁN, COYOACÁN CIUDAD DE MÉXICO ENTRE CALLE TEPOCATL Y CALLE IZOTE, SE ENCUENTRA ENTRE CALLE TEPOCATL Y CALLE IZOTE	-99.163771	19.3241125
4522	DIF210402030390	Ciudad de México	Coyoacán	Coyoacán	CALLE PRESIDENTE VENUSTIANO CARRANZA COLONIA VILLA COYOACÁN, 04000 COYOACÁN, COYOACÁN CIUDAD DE MÉXICO ENTRE CERRADA 5 DE FEBRERO Y CALLE TRES CRUCES, SE ENCUENTRA ENTRE CERRADA 5 DE FEBRERO Y CALLE TRES CRUCES	-99.16376376	19.34758064
4523	DIF210402030794	Ciudad de México	Coyoacán	Coyoacán	CALLE CERRITO COLONIA LA CANDELARIA, 04380 COYOACÁN, COYOACÁN CIUDAD DE MÉXICO ENTRE CALLEJON CALLEJON CERRITO Y CALLE EMILIANO ZAPATA, ENTRE CALLEJÓN CERRITO Y CALLE EMILIANO ZAPATA	-99.14834007	19.33193594
4524	DIF210402030795	Ciudad de México	Coyoacán	Coyoacán	CALLE 3RA CERRADA HUAYAMILPAS COLONIA LA CANDELARIA, 04380 COYOACÁN, COYOACÁN CIUDAD DE MÉXICO ENTRE CALLE SANTA CRUZ Y CALLE HUAYAMILPAS, SE ENCUENTRA ENTRE CALLE SANTA CRUZ Y CALLE HUAYAMILPAS	-99.14935088	19.32729016
4525	DIF210402030796	Ciudad de México	Coyoacán	Coyoacán	CALLE SEGUNDO PROGRESO COLONIA LA CANDELARIA, 04380 COYOACÁN, COYOACÁN CIUDAD DE MÉXICO ENTRE CALLE GLORIA Y CALLE NATENCO, ENTRE CALLE GLORIA Y CALLE NATENCO	-99.14889038	19.33333091

#	FOLIO	ESTADO	MUNICIPIO	LOCALIDAD	DIRECCION	LONGITUD	LATITUD
4526	DIF210402030797	Ciudad de México	Coyoacán	Coyoacán	CALLE REY MOCTEZUMA COLONIA LA CANDELARIA, 04380 COYOACÁN, COYOACÁN CIUDAD DE MÉXICO ENTRE CALLE MIXTECAS Y CALLE CHICHIMECAS, SE LOCALIZA ENTRE CALLE MIXTECAS Y CALLE CHICHIMECAS	-99.15376121	19.32671179
4527	DIF210402030799	Ciudad de México	Coyoacán	Coyoacán	CALLE NAHUATLACAS COLONIA LA CANDELARIA, 04380 COYOACÁN, COYOACÁN CIUDAD DE MÉXICO ENTRE CALLE PANTEÓN Y CALLE PALMAS, SE ENCUENTRA ENTRE CALLE PANTEÓN Y CALLE PALMAS	-99.15021992	19.32915806
4528	DIF210402030800	Ciudad de México	Coyoacán	Coyoacán	AVENIDA PRIMERA AVENIDA DEL PANTEÓN COLONIA LA CANDELARIA, 04380 COYOACÁN, COYOACÁN CIUDAD DE MÉXICO ENTRE CALLE SAN ANTONIO Y CALLE NAHUATLACAS, SE LOCALIZA ENTRE CALLE SAN ANTONIO Y CALLE NAHUATLACAS	-99.15037369	19.32977964
4529	DIF210402030801	Ciudad de México	Coyoacán	Coyoacán	CALLE LAVADEROS COLONIA LA CANDELARIA, 04380 COYOACÁN, COYOACÁN CIUDAD DE MÉXICO ENTRE CALLE SANTA CRUZ Y CALLE FLORES, ENTRE CALLES SANTA CRUZ Y FLORES	-99.1475054	19.33080342
4530	DIF210402030803	Ciudad de México	Coyoacán	Coyoacán	CALLE MONSERRAT COLONIA LA CANDELARIA, 04380 COYOACÁN, COYOACÁN CIUDAD DE MÉXICO ENTRE CALLE AZTECAS Y CERRADA MONSERRAT, ENTRE CALLE AZTECAS Y CERRADA MONSERRAT	-99.1512821	19.33189039
4531	DIF210402030804	Ciudad de México	Coyoacán	Coyoacán	CALLE ARGOS COLONIA PRADOS DE COYOACÁN, 04810 COYOACÁN, COYOACÁN CIUDAD DE MÉXICO ENTRE CALLE PLEYADES Y AVENIDA CANAL DE MIRAMONTES, SE ENCUENTRA ENTRE CALLE PLEYADES Y AVENIDA CANAL DE MIRAMONTES	-99.1298141	19.31748136
4532	DIF210402030805	Ciudad de México	Coyoacán	Coyoacán	CALLEJON NATENCO COLONIA LA CANDELARIA, 04380 COYOACÁN, COYOACÁN CIUDAD DE MÉXICO ENTRE CALLE PRIMERA DE NATENCO Y CALLE NATENCO, SE LOCALIZA ENTRE CALLE PRIMERA DE NATENCO Y CALLE NATENCO	-99.1484639	19.33398052
4533	DIF210402030806	Ciudad de México	Coyoacán	Coyoacán	CALLE DE LAS FLORES COLONIA LA CANDELARIA, 04380 COYOACÁN, COYOACÁN CIUDAD DE MÉXICO ENTRE CALLE LAVADEROS Y , ENTRE CALLE LAVADEROS SOLAMENTE	-99.146976	19.33066415
4534	DIF210402030809	Ciudad de México	Coyoacán	Coyoacán	CALLE DEL PINO COLONIA LA CANDELARIA, 04380 COYOACÁN, COYOACÁN CIUDAD DE MÉXICO ENTRE CALLE ÁRBOL DEL FUEGO Y CALLE FRESNO, ENTRE CALLE ÁRBOL DEL FUEGO Y CALLE FRESNO	-99.14512056	19.33058069
4535	DIF210402030810	Ciudad de México	Coyoacán	Coyoacán	CALLE ALDEBARÁN COLONIA ESPARTACO, 04870 COYOACÁN, COYOACÁN CIUDAD DE MÉXICO ENTRE CALLE PÓLUX Y CALLE CASTOR, SE LOCALIZA ENTRE CALLE CASTOR Y CALLE PÓLUX	-99.13454068	19.32135035
4536	DIF210402030811	Ciudad de México	Coyoacán	Coyoacán	CALLE ATENCO COLONIA LA CANDELARIA, 04380 COYOACÁN, COYOACÁN CIUDAD DE MÉXICO ENTRE CALLEJON SEGUNDA CALLEJON PROGRESO Y , ENTRE SEGUNDA CALLEJON PROGRESO	-99.1501621	19.33391556
4537	DIF210402030812	Ciudad de México	Coyoacán	Coyoacán	CALLE VEGA COLONIA PRADOS DE COYOACÁN, 04810 COYOACÁN, COYOACÁN CIUDAD DE MÉXICO ENTRE CALLE ALDE Y CALLE 9, ENTRE CALLE ALDEBARÁN Y CALLE 9	-99.13540435	19.32217719
4538	DIF210402030813	Ciudad de México	Coyoacán	Coyoacán	CALLE CLAVEL COLONIA LA CANDELARIA, 04380 COYOACÁN, COYOACÁN CIUDAD DE MÉXICO ENTRE CALLE CLAVEL Y CALLE COLORINES, SE LOCALIZA ENTRE CALLE CLAVEL Y CALLE COLORINES	-99.14654387	19.32843518
4539	DIF210402030815	Ciudad de México	Coyoacán	Coyoacán	CALLE ESTRELLA ERRANTE COLONIA PRADOS DE COYOACÁN, 04810 COYOACÁN, COYOACÁN CIUDAD DE MÉXICO ENTRE CALLE PLÉYADES Y AVENIDA CANAL DE MIRAMONTES, ENTRE CALLE PLÉYADES Y AVENIDA CANAL DE MIRAMONTES	-99.13038416	19.31771085
4540	DIF210402030816	Ciudad de México	Coyoacán	Coyoacán	CALLE OFIUCO COLONIA PRADOS DE COYOACÁN, 04810 COYOACÁN, COYOACÁN CIUDAD DE MÉXICO ENTRE CALLE CANOPE Y AVENIDA CANAL DE MIRAMONTES, SE LOCALIZA ENTRE CALLE CANOPE Y AVENIDA CANAL DE MIRAMONTES	-99.1293971	19.3164385
4541	DIF210402030817	Ciudad de México	Coyoacán	Coyoacán	AVENIDA CANAL DE MIRAMONTES COLONIA PRADOS DE COYOACÁN, 04810 COYOACÁN, COYOACÁN CIUDAD DE MÉXICO ENTRE CALLE ALDEBARÁN Y CALLE CASTOR, ENTRE CALLES ALDEBARÁN Y CASTOR	-99.1338408	19.32216707
4542	DIF210402030819	Ciudad de México	Coyoacán	Coyoacán	CALLE ANTARES COLONIA ESPARTACO, 04870 COYOACÁN, COYOACÁN CIUDAD DE MÉXICO ENTRE CALLE NUEVE Y CALLE VEGA, SE ENCUENTRA ENTRE CALLE NUEVE Y CALLE VEGA	-99.13598764	19.32278803
4543	DIF210402031223	Ciudad de México	Xochimilco	Xochimilco	CALLE IGNACIO ZARAGOZA INTERIOR SN PUEBLO SAN MATEO XALPA, 16800 XOCHIMILCO, XOCHIMILCO CIUDAD DE MÉXICO ENTRE CALLE CUAUHTÉMOC Y CALLE MIGUEL HIDALGO, ATRAVIESA LA CALLE DE MATAMOROS	-99.1202619	19.22968158
4544	DIF210402031228	Ciudad de México	Coyoacán	Coyoacán	CALLE CARLOS GONZÁLEZ PEÑA COLONIA COPILCO EL ALTO, 04360 COYOACÁN, COYOACÁN CIUDAD DE MÉXICO ENTRE CALLE J PALLARES Y CALLE LUIS ENRIQUE ERRO, SE LOCALIZA ENTRE CALLE J PALLARES Y CALLE LUIS ENRIQUE ERRO	-99.17727468	19.33200804
4545	DIF210402031243	Ciudad de México	Xochimilco	Xochimilco	AVENIDA VICENTE GUERRERO INTERIOR SN PUEBLO SANTIAGO TEPALCATLALPAN, 16200 XOCHIMILCO, XOCHIMILCO CIUDAD DE MÉXICO ENTRE CALLE LA PALMA Y PROLONGACION MATAMOROS, INTERCEPTA CON PROLONGACIÓN MATAMOROS	-99.11968955	19.23723228
4546	DIF210402027288	Ciudad de México	Tlalpan	Tlalpan	CALLE CAMINO A LA PRESA PUEBLO SAN ANDRÉS TOTOLTEPEC, 14400 TLALPAN, TLALPAN CIUDAD DE MÉXICO ENTRE CALLE AMALILLO Y CALLE GRANADAS, CALLE PALMA IMPORTANTE AUNQUE LA VIALIDAD TIENE POR NOMBRE CAMINO A LA PRESA SE TRATA DE UN	-99.15981	19.24468
4547	DIF210402027289	Ciudad de México	Tlalpan	Tlalpan	CERRADA DE LOS PINOS PUEBLO SAN ANDRÉS TOTOLTEPEC, 14400 TLALPAN, TLALPAN CIUDAD DE MÉXICO ENTRE AVENIDA DEL TRABAJO Y , PRIVADA AVENIDA DEL TRABAJO A APROXIMADAMENTE 500 METROS AL NORTE DE LA VIALIDAD DE PROYECTO SOBRE LA	-99.16613545	19.22951543
4548	DIF210402027290	Ciudad de México	Tlalpan	Tlalpan	CALLE JOSÉ GARCÍA PRECIAT COLONIA MIGUEL HIDALGO 3A SECCIÓN, 14250 TLALPAN, TLALPAN CIUDAD DE MÉXICO ENTRE CALLE DIEZ DE NAVARRO Y CALLE ALFREDO V. BONFIL, CALLE ORTIZ DE CASTRO LA OBRA SE REALIZARÁ EN LAS SIGUIENTES VIALIDA	-99.20788	19.27752
4549	DIF210402029997	Ciudad de México	Coyoacán	Coyoacán	AVENIDA DE TLALPAN COLONIA EDUCACIÓN, 04400 COYOACÁN, COYOACÁN CIUDAD DE MÉXICO ENTRE AVENIDA DE LAS TORRES Y CALLE ÁLVARO GÁLVEZ Y FUENTES, SE LOCALIZA ENTRE AVENIDA DE LAS TORRES Y CALLE ÁLVARO GÁLVEZ Y FUENTES	-99.1426146	19.33878424
4550	DIF210402030000	Ciudad de México	Coyoacán	Coyoacán	CERRADA 7A FRANCISCO I MADERO COLONIA VIEJO EJIDO DE SANTA ÚRSULA COAPA, 04980 COYOACÁN, COYOACÁN CIUDAD DE MÉXICO ENTRE CERRADA OCTAVA FRANCISCO I. MADERO Y AVENIDA EJIDO, SE LOCALIZA ENTRE CERRADA OCTAVA FRANCISCO I MADE	-99.14250306	19.30332042

#	FOLIO	ESTADO	MUNICIPIO	LOCALIDAD	DIRECCION	LONGITUD	LATITUD
4551	DIF210402030015	Ciudad de México	Iztapalapa	Iztapalapa	AVENIDA INSURGENTES PUEBLO LAS PEÑAS, 09750 IZTAPALAPA, IZTAPALAPA CIUDAD DE MÉXICO ENTRE CALLE JUAN DE LA BARRERA Y CALLE BRAVO, AVENIDA INSURGENTES ENTRE CALLE JUAN DE LA BARRERA Y CALLE BRAVO PUEBLO LAS PEÑAS CP. 09750	-99.04867457	19.3385026
4552	DIF210402030020	Ciudad de México	Iztapalapa	Iztapalapa	CERRADA BENITO JUÁREZ PUEBLO SANTA CRUZ MEYEHUALCO, 09700 IZTAPALAPA, IZTAPALAPA CIUDAD DE MÉXICO ENTRE CALLE BENITO JUÁREZ Y , CERRADA BENITO JUÁREZ ESQUINA CON CALLE BENITO JUÁREZ PUEBLO SANTA CRUZ MEYEHUALCO CP. 09700 I	-99.04085685	19.33772251
4553	DIF210402030399	Ciudad de México	Coyoacán	Coyoacán	CALLE FELIPE CARRILLO PUERTO COLONIA VILLA COYOACÁN, 04000 COYOACÁN, COYOACÁN CIUDAD DE MÉXICO ENTRE CALLE SAN GREGORIO Y CALLE PRESIDENTE VENUSTIANO CARRANZA, S ENCUENTRA ENTRE CALLE SAN GREGORIO Y CALLE PRESIDENTE VENUS	-99.16364038	19.34712511
4554	DIF210402030407	Ciudad de México	Coyoacán	Coyoacán	CALLE ALBERTO ZAMORA COLONIA VILLA COYOACÁN, 04000 COYOACÁN, COYOACÁN CIUDAD DE MÉXICO ENTRE CALLEJON COLIMA Y CALLE FELIPE CARRILLO PUERTO, SE LOCALIZA ENTRE CALLEJÓN COLIMA Y CALLE FELIPE CARRILLO PUERTO	-99.16412791	19.3460875
4555	DIF210402030408	Ciudad de México	Coyoacán	Coyoacán	CERRADA 5 DE FEBRERO COLONIA VILLA COYOACÁN, 04000 COYOACÁN, COYOACÁN CIUDAD DE MÉXICO ENTRE CALLE PRESIDENTE VENUSTIANO CARRANZA Y CALLE SAN GREGORIO, SE ENCUENTRA ENTRE CALLE PRESIDENTE VENUSTIANO CARRANZA Y CALLE SAN GR	-99.16249627	19.346909
4556	DIF210402030409	Ciudad de México	Coyoacán	Coyoacán	CALLE CABALLO CALCO COLONIA VILLA COYOACÁN, 04000 COYOACÁN, COYOACÁN CIUDAD DE MÉXICO ENTRE CALLE FRANCISCO ORTEGA Y CALLE HIGUERA, SE LOCALIZA ENTRE CALLE FRANCISCO ORTEGA Y CALLE HIGUERA	-99.16197341	19.34852867
4557	DIF210402030413	Ciudad de México	Coyoacán	Coyoacán	CALLE HIGUERA COLONIA VILLA COYOACÁN, 04000 COYOACÁN, COYOACÁN CIUDAD DE MÉXICO ENTRE CALLE CABALLO CALCO Y CALLE ARTURO IBAÑEZ, SE ENCUENTRA ENTRE CALLE CABALLO CALCO Y CALLE ARTURO IBAÑEZ	-99.16134828	19.34891334
4558	DIF210402030820	Ciudad de México	Coyoacán	Coyoacán	AVENIDA CANAL DE MIRAMONTES COLONIA PRADOS DE COYOACÁN, 04810 COYOACÁN, COYOACÁN CIUDAD DE MÉXICO ENTRE CALLE ALDEBARÁN Y CALLE 9, ENTRE CALLE ALDEBARÁN Y CALLE 9	-99.13389159	19.32213669
4559	DIF210402030821	Ciudad de México	Coyoacán	Coyoacán	CALLE ASTRON COLONIA PRADOS DE COYOACÁN, 04810 COYOACÁN, COYOACÁN CIUDAD DE MÉXICO ENTRE CALLE CANOPE Y AVENIDA PLÉYADES, SE LOCALIZA ENTRE CALLE CONACOPE Y AVENIDA PLÉYADES	-99.13020239	19.31609552
4560	DIF210402030822	Ciudad de México	Coyoacán	Coyoacán	AVENIDA DE LOS ATLETAS COLONIA CHURUBUSCO COUNTRY CLUB, 04210 COYOACÁN, COYOACÁN CIUDAD DE MÉXICO ENTRE AVENIDA BEISBOL Y CALLE DE GOLF, SE LOCALIZA ENTRE AVENIDA BEISBOL Y CALLE DE GOLF	-99.14202585	19.35180042
4561	DIF210402030824	Ciudad de México	Coyoacán	Coyoacán	CALLE FUTBOL COLONIA CHURUBUSCO COUNTRY CLUB, 04210 COYOACÁN, COYOACÁN CIUDAD DE MÉXICO ENTRE CALLE ATLETAS Y CALLE PATINADORES, ENTRE CALLE ATLETAS Y CALLE PATINADORES	-99.14378538	19.35142925
4562	DIF210402030825	Ciudad de México	Coyoacán	Coyoacán	AVENIDA DE LOS CICLISTAS COLONIA CHURUBUSCO COUNTRY CLUB, 04210 COYOACÁN, COYOACÁN CIUDAD DE MÉXICO ENTRE CALLE G Y CALLE T, SE LOCALIZA ENTRE CALLE G Y CALLE T	-99.14294575	19.35301893
4563	DIF210402030826	Ciudad de México	Coyoacán	Coyoacán	CALLE COUNTRY CLUB COLONIA CHURUBUSCO COUNTRY CLUB, 04210 COYOACÁN, COYOACÁN CIUDAD DE MÉXICO ENTRE AVENIDA DE LOS ATLETAS Y CALLE FÚTBOL, SE ENCUENTRA ENTRE AVENIDA DE LOS ATLETAS Y CALLE FÚTBOL	-99.1426238	19.35396665
4564	DIF210402030828	Ciudad de México	Coyoacán	Coyoacán	CALLE CANOPE COLONIA PRADOS DE COYOACÁN, 04810 COYOACÁN, COYOACÁN CIUDAD DE MÉXICO ENTRE CALLE ESTRELLA ERRANTE Y CALLE ARGOS, ENTRE CALLES ESTRELLA ERRANTE Y ARGOS	-99.13122062	19.31597131
4565	DIF210402030829	Ciudad de México	Coyoacán	Coyoacán	CALLE EJIDO SAN MIGUEL XICALCO COLONIA SAN FRANCISCO CULHUACÁN BARRIO DE SAN FRANCISCO, 04260 COYOACÁN, COYOACÁN CIUDAD DE MÉXICO ENTRE AVENIDA SANTA ANA Y CALLE EJIDO HEROES DE PADIERNA, SE LOCALIZA ENTRE AVENIDA SANTA AN	-99.12245336	19.32963635
4566	DIF210402030830	Ciudad de México	Coyoacán	Coyoacán	CALLE PATINADORES COLONIA CHURUBUSCO COUNTRY CLUB, 04210 COYOACÁN, COYOACÁN CIUDAD DE MÉXICO ENTRE CALLE COUNTRY CLUB Y CALLE BEISBOL, ENTRE CALLE COUNTRY CLUB Y CALLE BEISBOL	-99.14345278	19.34848352
4567	DIF210402030832	Ciudad de México	Coyoacán	Coyoacán	CALLE ROSA MARÍA SEQUEIRA COLONIA CULHUACÁN CTM SECCIÓN VI, 04480 COYOACÁN, COYOACÁN CIUDAD DE MÉXICO ENTRE CALLE MARIQUITA SÁNCHEZ Y CALLE MANUELA SÁENZ, SE ENCUENTRA ENTRE CALLE MARIQUITA SÁNCHEZ Y CALLE MANUELA SÁENZ	-99.11953635	19.32601749
4568	DIF210402030834	Ciudad de México	Coyoacán	Coyoacán	CALLE POLUX COLONIA ESPARTACO, 04870 COYOACÁN, COYOACÁN CIUDAD DE MÉXICO ENTRE CALLE ALDEBARÁN Y CALLE CALLE 9, ENTRE CALLES ALDEBARÁN Y CALLE 9	-99.13492441	19.322162
4569	DIF210402030835	Ciudad de México	Coyoacán	Coyoacán	CALLE MARIQUITA SÁNCHEZ COLONIA CULHUACÁN CTM CROC, 04480 COYOACÁN, COYOACÁN CIUDAD DE MÉXICO ENTRE CALLE ROSA MARÍA SEQUEIRA Y AVENIDA ALFREDO V. BONFIL, ENTRE CALLE ROSA MARÍA SEQUEIRA Y AVENIDA ALFREDO V. BONFIL	-99.12122703	19.32638223
4570	DIF210402030839	Ciudad de México	Coyoacán	Coyoacán	CALLE ARCO DEL TRIUNFO COLONIA LOS CEDROS, 04800 COYOACÁN, COYOACÁN CIUDAD DE MÉXICO ENTRE CALLE TORRE EIFFEL Y CALLE EL ESCORIAL, SE LOCALIZA ENTRE LA CALLE TORRE EIFFEL Y CALLE EL ESCORIAL	-99.11230081	19.31278325
4571	DIF210402030840	Ciudad de México	Coyoacán	Coyoacán	CALLE TAJ MAHAL COLONIA LOS CEDROS, 04800 COYOACÁN, COYOACÁN CIUDAD DE MÉXICO ENTRE CALLE TEPETLAPA Y CALLE TORRE DE PISA, SE LOCALIZA ENTRE CALLE TEPETLAPA Y CALLE TORRE DE PISA	-99.11366342	19.31510378
4572	DIF210402030841	Ciudad de México	Coyoacán	Coyoacán	CALLE TORRE EIFFEL COLONIA LOS CEDROS, 04800 COYOACÁN, COYOACÁN CIUDAD DE MÉXICO ENTRE CALLE ARCO DEL TRIUNFO Y CALLE ORIENTAL, SE ENCUENTRA ENTRE CALLE ARCO DEL TRIUNFO Y CALLE ORIENTAL	-99.11322211	19.31258771
4573	DIF210402030842	Ciudad de México	Coyoacán	Coyoacán	CALLE SANTA ANA COLONIA CULHUACÁN CTM CROC, 04480 COYOACÁN, COYOACÁN CIUDAD DE MÉXICO ENTRE CALLE SANTA ANA Y CALLE ROSA MARÍA SEQUEIRA, ENTRE CALLE ROSA MARÍA SEQUEIRA Y CALLE SANTA ANA	-99.12136651	19.32891327
4574	DIF210402030843	Ciudad de México	Coyoacán	Coyoacán	AVENIDA ALFREDO V BONFIL COLONIA CULHUACÁN CTM CROC, 04480 COYOACÁN, COYOACÁN CIUDAD DE MÉXICO ENTRE AVENIDA SANTA ANA Y CALLE MARIQUITA SANCHEZ, ENTRE AVENIDA SANTA ANA Y CALLE MARIQUITA SANCHEZ	-99.12264073	19.32774393

#	FOLIO	ESTADO	MUNICIPIO	LOCALIDAD	DIRECCION	LONGITUD	LATITUD
4575	DIF210402030845	Ciudad de México	Coyoacán	Coyoacán	CALLE TORRE PISA COLONIA LOS CEDROS, 04800 COYOACÁN, COYOACÁN CIUDAD DE MÉXICO ENTRE CALLE ESTATUA DE LA LIBERTAD Y CALLE ORIENTAL, SE ENCUENTRA ENTRE CALLE ESTATUA DE LA LIBERTAD Y CALLE ORIENTAL	-99.11246572	19.31429885
4576	DIF210402031252	Ciudad de México	Xochimilco	Xochimilco	CALLE AQUILES SERDAN INTERIOR SN PUEBLO SANTIAGO TEPALCATLALPAN, 16200 XOCHIMILCO, XOCHIMILCO CIUDAD DE MÉXICO ENTRE CALLE NUEVA Y CALLE ANTIGUO CAMINO A SAN PABLO, ES PARALELA AL RIO SANTIAGO	-99.11980436	19.24749243
4577	DIF210402031258	Ciudad de México	Iztapalapa	Iztapalapa	CALLE GENERAL JOSE MARÍA PARRAS CORONEL LINO MERINO, GENERAL JUAN ENRIQUEZ COLONIA JUAN ESCUTIA, 09100 IZTAPALAPA, IZTAPALAPA CIUDAD DE MÉXICO ENTRE CALLE MIGUEL LIRA Y ORTEGA Y CALLE GENERAL JUAN CRISÓSTOMO BONILLA, CALLE	-99.03471672	19.38806103
4578	DIF210402033709	Ciudad de México	Milpa Alta	San Francisco Tecoxpa	AVENIDA NUEVO LEON BARRIO SANTA CRUZ, 12000 SAN FRANCISCO TECOXPA, MILPA ALTA CIUDAD DE MÉXICO ENTRE CALLE CAMPECHE Y CALLE ORIZABA, CALLE CORDOBA EL SITIO DE LA OBRA SE ENCUENTRA A 180 METROS AL ESTE DEL CENTRO DE SALUD VIL	-99.01552524	19.19787382
4579	DIF210402030043	Ciudad de México	Iztapalapa	Iztapalapa	CALLE EMILIANO ZAPATA PUEBLO SANTA CRUZ MEYEHUALCO, 09700 IZTAPALAPA, IZTAPALAPA CIUDAD DE MÉXICO ENTRE EJE VIAL 8 SUR CALZADA ERMITA IZTAPALAPA Y AVENIDA 5 DE MAYO, CALLE EMILIANO ZAPATA ENTRE EJE VIAL 8 SUR CALZADA ERMIT	-99.03793485	19.34268366
4580	DIF210402030415	Ciudad de México	Coyoacán	Coyoacán	AVENIDA AVENIDA ALFREDO V. BONFIL COLONIA PRESIDENTES EJIDALES 2A SECCIÓN, 04470 COYOACÁN, COYOACÁN CIUDAD DE MÉXICO ENTRE AVENIDA DE LA VIRGEN Y AVENIDA MANUELA SÁENZ, ENTRE AVENIDAS DE LA VIRGEN Y MANUELA SÁENZ	-99.12303623	19.32234222
4581	DIF210402030419	Ciudad de México	Coyoacán	Coyoacán	AVENIDA FRANCISCO SOSA COLONIA VILLA COYOACÁN, 04000 COYOACÁN, COYOACÁN CIUDAD DE MÉXICO ENTRE CALLE TRES CRUCES Y CALLE REFORMA, SE LOCALIZA ENTRE CALLE TRES CRUCES Y CALLE REFORMA	-99.16519113	19.34927722
4582	DIF210402030421	Ciudad de México	Coyoacán	Coyoacán	EJE VIAL 2 ORIENTE HEROICA ESCUELA NAVAL MILITAR COLONIA PRESIDENTES EJIDALES 2A SECCIÓN, 04470 COYOACÁN, COYOACÁN CIUDAD DE MÉXICO ENTRE AVENIDA SANTA ANA Y CALZADA DE LA VIRGEN, SE ENCUENTRA ENTRE AVENIDA SANTA ANA Y CAL	-99.12456228	19.32730523
4583	DIF210402030422	Ciudad de México	Coyoacán	Coyoacán	CALLE SAN GREGORIO COLONIA VILLA COYOACÁN, 04000 COYOACÁN, COYOACÁN CIUDAD DE MÉXICO ENTRE CALLE PRESIDENTE VENUSTIANO CARRANZA Y CALLE ALBERTO ZAMORA, SE LOCALIZA ENTRE CALLE PRESIDENTE VENUSTIANO CARRANZA Y CALLE ALBERTO	-99.16372764	19.34683154
4584	DIF210402030427	Ciudad de México	Coyoacán	Coyoacán	CALLE FLAVIO GARCÍA COLONIA PRESIDENTES EJIDALES 2A SECCIÓN, 04470 COYOACÁN, COYOACÁN CIUDAD DE MÉXICO ENTRE AVENIDA HEROICA ESCUELA NAVAL MILITAR Y CALLE ALFREDO V. BONFIL, SE LOCALIZA ENTRE CALLE HEROICA ESCUELA NAVAL MI	-99.12376047	19.32497665
4585	DIF210402030432	Ciudad de México	Coyoacán	Coyoacán	CALLE ÚRSULO GALVÁN COLONIA PRESIDENTES EJIDALES 2A SECCIÓN, 04470 COYOACÁN, COYOACÁN CIUDAD DE MÉXICO ENTRE AVENIDA 2 ORIENTE HEROICA ESCUELA NAVAL MILITAR Y CALLE RAMÓN RIVERA, SE LOCALIZA ENTRE AVENIDA 2 ORIENTE HEROICA	-99.12510685	19.32819995
4586	DIF210402030433	Ciudad de México	Coyoacán	Coyoacán	CALLE ÁLVARO RESENDIZ COLONIA PRESIDENTES EJIDALES 2A SECCIÓN, 04470 COYOACÁN, COYOACÁN CIUDAD DE MÉXICO ENTRE EJE VIAL 2 ORIENTE HEROICA ESCUELA NAVAL MILITAR Y AVENIDA ALFREDO V. BONFIL, SE ENCUENTRA ENTRE EJE 2 ORIENTE	-99.12441207	19.32213675
4587	DIF210402030438	Ciudad de México	Coyoacán	Coyoacán	CALLE SANTIAGO VALVERDE COLONIA PRESIDENTES EJIDALES 2A SECCIÓN, 04470 COYOACÁN, COYOACÁN CIUDAD DE MÉXICO ENTRE CALLE ÚRSULO GALVÁN Y CALLE LUIS DE LA ROSA, SE LOCALIZA ENTRE CALLE ÚRSULO GALVÁN Y CALLE LUIS DE LA ROSA	-99.12387313	19.32818603
4588	DIF210402030846	Ciudad de México	Coyoacán	Coyoacán	CALLE EL ESCORIAL COLONIA LOS CEDROS, 04800 COYOACÁN, COYOACÁN CIUDAD DE MÉXICO ENTRE CALLE MURALLA CHINA Y CALLE ESQUINA MURALLA CHINA, ENTRE CALLE MURALLA CHINA Y ESQUINA MURALLA CHINA	-99.11266296	19.31337409
4589	DIF210402030847	Ciudad de México	Coyoacán	Coyoacán	CERRADA SEGUNDA DEL IMÁN COLONIA EL CARACOL, 04739 COYOACÁN, COYOACÁN CIUDAD DE MÉXICO ENTRE AVENIDA DEL IMÁN Y CALLE SAN ALEJANDRO, SE LOCALIZA ENTRE CALLE SAN ALEJANDRO Y AVENIDA DEL IMÁN	-99.16041039	19.30647437
4590	DIF210402030848	Ciudad de México	Coyoacán	Coyoacán	CALLE TERCERA CERRADA DEL IMÁN COLONIA EL CARACOL, 04660 COYOACÁN, COYOACÁN CIUDAD DE MÉXICO ENTRE CALLE SAN ALEJANDRO Y AVENIDA DEL IMÁN, SE ENCUENTRA ENTRE CALLE SAN ALEJANDRO Y AVENIDA DEL IMÁN	-99.16090248	19.30579597
4591	DIF210402030849	Ciudad de México	Coyoacán	Coyoacán	CERRADA 6TA CERRADA DEL IMAN COLONIA EL CARACOL, 04739 COYOACÁN, COYOACÁN CIUDAD DE MÉXICO ENTRE AVENIDA DEL IMAN Y CALLE SAN ALEJANDRO, ENTRE AVENIDA DEL IMAN Y CALLE SAN ALEJANDRO	-99.16237662	19.30742954
4592	DIF210402030850	Ciudad de México	Coyoacán	Coyoacán	CERRADA PRIMERA CERRADA DEL IMÁN COLONIA EL CARACOL, 04739 COYOACÁN, COYOACÁN CIUDAD DE MÉXICO ENTRE AVENIDA DEL IMÁN Y CALLE SAN ALEJANDRO, SE LOCALIZA ENTRE AVENIDA DEL IMÁN Y CALLE SAN ALEJANDRO	-99.15993696	19.30622867
4593	DIF210402030851	Ciudad de México	Coyoacán	Coyoacán	CERRADA CUARTA DEL IMAN COLONIA EL CARACOL, 04739 COYOACÁN, COYOACÁN CIUDAD DE MÉXICO ENTRE CALLE SAN ALEJANDRO Y AVENIDA DEL IMAN, ENTRE CALLE SAN ALEJANDRO Y AVENIDA DEL IMAN	-99.16138671	19.30698234
4594	DIF210402030852	Ciudad de México	Coyoacán	Coyoacán	CALLE CHICARAS COLONIA EL CARACOL, 04739 COYOACÁN, COYOACÁN CIUDAD DE MÉXICO ENTRE AVENIDA DEL IMÁN Y CERRADA CHICARAS, SE LOCALIZA ENTRE AVENIDA DEL IMÁN Y CALLE	-99.16172959	19.30439257
4595	DIF210402030853	Ciudad de México	Coyoacán	Coyoacán	CALLE JOJULES COLONIA EL CARACOL, 04739 COYOACÁN, COYOACÁN CIUDAD DE MÉXICO ENTRE CALLE COMPORIS Y CALLE BUTACARIS, SE ENCUENTRA ENTRE CALLE COMPORIS Y CALLE BUTACARIS	-99.16293372	19.30340026
4596	DIF210402030854	Ciudad de México	Coyoacán	Coyoacán	AVENIDA ESTADIO AZTECA COLONIA EL CARACOL, 04739 COYOACÁN, COYOACÁN CIUDAD DE MÉXICO ENTRE AVENIDA DEL IMAN Y PERIFERICO ADOLFO RUIZ CORTINES, ENTRE AVENIDA DEL IMAN Y PERIFERICO ADOLFO RUIZ CORTINES	-99.16095711	19.30281634
4597	DIF210402030855	Ciudad de México	Coyoacán	Coyoacán	BOULEVARD ADOLFO RUIZ CORTINES COLONIA EL CARACOL, 04739 COYOACÁN, COYOACÁN CIUDAD DE MÉXICO ENTRE CALLE BUTACARIS Y CALLE XIXIMES, ENTRE CALLES BUTACARIS Y XIXIMES	-99.16303602	19.30145564

#	FOLIO	ESTADO	MUNICIPIO	LOCALIDAD	DIRECCION	LONGITUD	LATITUD
4598	DIF210402030857	Ciudad de México	Coyoacán	Coyoacán	CALLE TEJOQUINES COLONIA EL CARACOL, 04739 COYOACÁN, COYOACÁN CIUDAD DE MÉXICO ENTRE CALLE COMOPORIS Y CALLE CHICARAS, SE LOCALIZA ENTRE CALLE COMOPORIS Y CALLE CHICARAS	-99.16186906	19.30474444
4599	DIF210402030858	Ciudad de México	Coyoacán	Coyoacán	CALLE COMOPORIS COLONIA EL CARACOL, 04739 COYOACÁN, COYOACÁN CIUDAD DE MÉXICO ENTRE CALLE TECUIXES Y AVENIDA DEL IMÁN, SE LOCALIZA ENTRE LA CALLE TECUIXES Y AVENIDA DEL IMÁN	-99.16196687	19.30556207
4600	DIF210402030859	Ciudad de México	Coyoacán	Coyoacán	CALLE BUTACARIS COLONIA EL CARACOL, 04739 COYOACÁN, COYOACÁN CIUDAD DE MÉXICO ENTRE BOULEVARD ADOLFO RUIZ CORTINES Y CALLE XIXIMES, ENTRE BOULEVARD ADOLFO RUIZ CORTINES Y CALLE XIXIMES	-99.16291011	19.30214804
4601	DIF210402030861	Ciudad de México	Coyoacán	Coyoacán	CALLE CERRO TUERA COLONIA OXTOPULCO, 04310 COYOACÁN, COYOACÁN CIUDAD DE MÉXICO ENTRE CALLE CERRO OXTOPULCO Y CALLE FORTIN CHIMALISTIC, SE ENCUENTRA ENTRE CALLE CERRO OXTOPULCO Y CALLE FORTIN CHIMALISTIC	-99.18319637	19.34158003
4602	DIF210402030862	Ciudad de México	Coyoacán	Coyoacán	CALLE RETORNO CERRO ACASULCO COLONIA OXTOPULCO, 04310 COYOACÁN, COYOACÁN CIUDAD DE MÉXICO ENTRE CALLE CERRO ACASULCO Y AVENIDA UNIVERSIDAD, SE LOCALIZA ENTRE CALLE CERRO ACASULCO Y AVENIDA UNIVERSIDAD	-99.1807693	19.34269478
4603	DIF210402030863	Ciudad de México	Coyoacán	Coyoacán	CALLE OXTOPULCO COLONIA OXTOPULCO UNIVERSIDAD, 04318 COYOACÁN, COYOACÁN CIUDAD DE MÉXICO ENTRE AVENIDA UNIVERSIDAD Y AVENIDA PASEO DEL RÍO, ENTRE AVENIDA UNIVERSIDAD Y AVENIDA PASEO DEL RÍO	-99.18281692	19.34345958
4604	DIF210402030864	Ciudad de México	Coyoacán	Coyoacán	CALLE CERRO ACASULO COLONIA OXTOPULCO UNIVERSIDAD, 04318 COYOACÁN, COYOACÁN CIUDAD DE MÉXICO ENTRE AVENIDA UNIVERSIDAD Y CALLE CERRO TUERA, SE ENCUENTRA ENTRE AVENIDA UNIVERSIDAD Y CALLE CERRO TUERA	-99.18119223	19.34209753
4605	DIF210402030865	Ciudad de México	Coyoacán	Coyoacán	CALLE CANTERAS DE OXTOPULCO COLONIA OXTOPULCO UNIVERSIDAD, 04318 COYOACÁN, COYOACÁN CIUDAD DE MÉXICO ENTRE CALLE CERRO TUERA Y CALLE OXTOPULCO, SE LOCALIZA ENTRE CALLE CERRO TUERA Y CALLE OXTOPULCO	-99.18277876	19.34260452
4606	DIF210402030866	Ciudad de México	Coyoacán	Coyoacán	CALLE CAHITAS COLONIA CULHUACÁN CTM SECCIÓN II, 04440 COYOACÁN, COYOACÁN CIUDAD DE MÉXICO ENTRE CALLE ROSA MARÍA SEQUEIRA Y CALLE MONTE ALBÁN, SE LOCALIZA ENTRE CALLE ROSA MARÍA SEQUEIRA Y CALLE MONTE ALBÁN	-99.11881628	19.33129922
4607	DIF210402030867	Ciudad de México	Coyoacán	Coyoacán	CALLE CERRO XICO COLONIA OXTOPULCO UNIVERSIDAD, 04318 COYOACÁN, COYOACÁN CIUDAD DE MÉXICO ENTRE AVENIDA UNIVERSIDAD Y, ENTRE AVENIDA UNIVERSIDAD SOLAMENTE	-99.18013916	19.34350632
4608	DIF210402030868	Ciudad de México	Coyoacán	Coyoacán	CERRADA FORTÍN CHIMALISTAC COLONIA OXTOPULCO UNIVERSIDAD, 04318 COYOACÁN, COYOACÁN CIUDAD DE MÉXICO ENTRE AVENIDA PASEO DEL RIO Y, CERCA DE AVENIDA PASEO DEL RIO	-99.18445844	19.34315589
4609	DIF210402030869	Ciudad de México	Coyoacán	Coyoacán	CALLE PLAZA TZINTZUNTZAN COLONIA CULHUACÁN CTM SECCIÓN II, 04440 COYOACÁN, COYOACÁN CIUDAD DE MÉXICO ENTRE AVENIDA SANTA ANA Y CALLE CAHITAS, SE LOCALIZA ENTRE AVENIDA SANTA ANA Y CALLE CAHITAS	-99.1199569	19.32991625
4610	DIF210402030870	Ciudad de México	Coyoacán	Coyoacán	CALLE ROSA MARÍA SEQUEIRA COLONIA CULHUACÁN CTM SECCIÓN II, 04440 COYOACÁN, COYOACÁN CIUDAD DE MÉXICO ENTRE CALLE CAHITAS Y AVENIDA SANTA ANA, ENTRE CALLE CAHITAS Y AVENIDA SANTA ANA	-99.12041488	19.33019486
4611	DIF210402030872	Ciudad de México	Coyoacán	Coyoacán	AVENIDA SANTA ANA COLONIA CULHUACÁN CTM SECCIÓN II, 04440 COYOACÁN, COYOACÁN CIUDAD DE MÉXICO ENTRE CALLE ROSA MARÍA SEQUEIRA Y CALLE TARAHUMARAS, SE ENCUENTRA ENTRE CALLE ROSA MARÍA SEQUEIRA Y CALLE TARAHUMARAS	-99.1181443	19.32889223
4612	DIF210402038294	Ciudad de México	Milpa Alta	San Antonio Tecómitl	PROLONGACION CUAUHTEMOC COLONIA TENANTITLA, 12100 SAN ANTONIO TECÓMITL, MILPA ALTA CIUDAD DE MÉXICO ENTRE CALLEJON CUAUHTEMOC Y CALLE VENUSTIANO CARRANZA, PROLONGACION IGNACIO ZARAGOZA EL PROYECTO TIENE INCIDENCIA EN DIFEREN	-98.99922157	19.22066861
4613	DIF210402026164	Ciudad de México	Iztapalapa	Iztapalapa	CALLE MÉDICOS CIRUJANOS DENTISTAS, CARRIZAL, MAGISTRADOS, JUECES, PROCURADORES, ESTENÓGRAFOS, AUDITORES, FÍSICOS, LABORATORISTAS. EJE 3 ORIENTE GEÓGRAFOS COLONIA EL SIFÓN, 09400 IZTAPALAPA, IZTAPALAPA CIUDAD DE MÉXICO ENTRE EJE	-99.11348535	19.37109342
4614	DIF210402026169	Ciudad de México	Iztapalapa	Iztapalapa	CALLE EMPERADORES CASCADA, SUR 71, SUR 71 A, ORIENTE 166, SUR 73, SUR 73A, SUR 75A, SUR 77, SUR 77A COLONIA JUSTO SIERRA, 09460 IZTAPALAPA, IZTAPALAPA CIUDAD DE MÉXICO ENTRE EJE VIAL 7 SUR MUNICIPIO LIBRE Y EJE VIAL 4 SUR PLUTA	-99.13552683	19.36478556
4615	DIF210402030046	Ciudad de México	Gustavo A. Madero	Gustavo A. Madero	AVENIDA FORTUNA COLONIA TEPEYAC INSURGENTES, 07020 GUSTAVO A. MADERO, GUSTAVO A. MADERO CIUDAD DE MÉXICO ENTRE CALZADA DE GUADALUPE Y CALZADA DE LOS MISTERIOS, SE ENCUENTRA ENTRE CALZADA DE GUADALUPE Y CALZADA DE LOS MISTER	-99.11975526	19.47940826
4616	DIF210402030054	Ciudad de México	Coyoacán	Coyoacán	AVENIDA ERASMO CASTELLANOS QUINTO COLONIA EDUCACIÓN, 04400 COYOACÁN, COYOACÁN CIUDAD DE MÉXICO ENTRE CALLE A MANZANA IV Y CALLE C MANZANA 5, SE ENCUENTRA ENTRE CALLE A MANZANA IV Y CALLE C MANZANA 5	-99.13226034	19.33369289
4617	DIF210402030068	Ciudad de México	Coyoacán	Coyoacán	CALLE D COLONIA EDUCACIÓN, 04400 COYOACÁN, COYOACÁN CIUDAD DE MÉXICO ENTRE AVENIDA ERASMO CASTELLANOS QUINTO Y CALLE E, SE ENCUENTRA ENTRE AVENIDA ERASMO CASTELLANOS QUINTO Y CALLE E	-99.12903185	19.3374861
4618	DIF210402030442	Ciudad de México	Coyoacán	Coyoacán	CALLE JULIO LÓPEZ CHÁVEZ COLONIA PRESIDENTES EJIDALES 2A SECCIÓN, 04470 COYOACÁN, COYOACÁN CIUDAD DE MÉXICO ENTRE CALLE MANUELA SÁENZ Y CALLE GRACIANO SÁNCHEZ, SE LOCALIZA ENTRE CALLE MANUELA SÁENZ Y CALLE GRACIANO SÁNCHEZ	-99.12112223	19.32484266
4619	DIF210402030444	Ciudad de México	Coyoacán	Coyoacán	CALLE MANUELA SÁENZ COLONIA PRESIDENTES EJIDALES 2A SECCIÓN, 04470 COYOACÁN, COYOACÁN CIUDAD DE MÉXICO ENTRE EJE VIAL 2 ORIENTE HEROICA ESCUELA NAVAL MILITAR Y AVENIDA ALFREDO V. BONFIL, SE ENCUENTRA ENTRE EJE 2 ORIENTE HE	-99.12356449	19.3245413
4620	DIF210402030445	Ciudad de México	Coyoacán	Coyoacán	CALLE MANUEL LOZADA COLONIA PRESIDENTES EJIDALES 2A SECCIÓN, 04470 COYOACÁN, COYOACÁN CIUDAD DE MÉXICO ENTRE CALLE ISIDRO OLVERA Y CALLE AURELIO MANRIQUE, ENTRE CALLES ISIDRO OLVERA Y AURELIO MANRIQUE	-99.1219161	19.32591355
4621	DIF210402030451	Ciudad de México	Coyoacán	Coyoacán	CALLE AVELINO ORTEGA A. COLONIA PRESIDENTES EJIDALES 2A SECCIÓN, 04470 COYOACÁN, COYOACÁN CIUDAD DE MÉXICO ENTRE AVENIDA HEROICA ESCUELA NAVAL MILITAR Y AVENIDA ALFREDO V. BONFIL, SE LOCALIZA ENTRE AVENIDA HEROICA ESCUELA	-99.12400724	19.32256704



#	FOLIO	ESTADO	MUNICIPIO	LOCALIDAD	DIRECCION	LONGITUD	LATITUD
4622	DIF210402030455	Ciudad de México	Coyoacán	Coyoacán	CALLE BOJÓRQUEZ COLONIA PRESIDENTES EJIDALES 2A SECCIÓN, 04470 COYOACÁN, COYOACÁN CIUDAD DE MÉXICO ENTRE EJE VIAL 2 ORIENTE HEROICA ESCUELA NAVAL MILITAR Y AVENIDA ALFREDO V. BONFIL, SE ENCUENTRA ENTRE EJE 2 ORIENTE HEROIC	-99.12384344	19.32167608
4623	DIF210402030461	Ciudad de México	Coyoacán	Coyoacán	CALLE FRANCISCO ISLAS COLONIA PRESIDENTES EJIDALES 2A SECCIÓN, 04470 COYOACÁN, COYOACÁN CIUDAD DE MÉXICO ENTRE AVENIDA AVENIDA ALFREDO V. BONFIL Y AVENIDA HEROICA ESCUELA NAVAL MILITARNO 24, SE LOCALIZA ENTRE AVENIDA ALFRE	-99.12399776	19.32297202
4624	DIF210402030463	Ciudad de México	Coyoacán	Coyoacán	CALLE PEDRO DÍAZ COLONIA PRESIDENTES EJIDALES 2A SECCIÓN, 04470 COYOACÁN, COYOACÁN CIUDAD DE MÉXICO ENTRE AVENIDA HEROICA ESCUELA NAVAL MILITAR Y AVENIDA ALFREDO V. BONFIL, SE LOCALIZA ENTRE AVENIDA HEROICA ESCUELA NAVAL M	-99.12406625	19.32635608
4625	DIF210402030464	Ciudad de México	Coyoacán	Coyoacán	CALLE LA ESTANCIA COLONIA HACIENDAS DE COYOACÁN, 04970 COYOACÁN, COYOACÁN CIUDAD DE MÉXICO ENTRE CALLE RANCHO ZINAMPA Y CALZADA DEL HUESO, SE ENCUENTRA ENTRE CALLE RANCHO ZINAMPA Y CALZADA DEL HUESO	-99.11031438	19.30034734
4626	DIF210402030874	Ciudad de México	Coyoacán	Coyoacán	CALLE MARIQUITA SÁNCHEZ COLONIA CULHUACÁN CTM SECCIÓN II, 04440 COYOACÁN, COYOACÁN CIUDAD DE MÉXICO ENTRE CALLE ROSA MARÍA SEQUEIRA Y CALLE MERCEDES ABREGO, SE ENCUENTRA ENTRE CALLE ROSA MARÍA SEQUEIRA Y CALLE MERCEDES ABR	-99.11770172	19.32676162
4627	DIF210402030875	Ciudad de México	Coyoacán	Coyoacán	CALLE RANCHO LA VERÓNICA COLONIA CAMPESTRE COYOACÁN, 04938 COYOACÁN, COYOACÁN CIUDAD DE MÉXICO ENTRE CALLE RANCHO LA ESTRELLA Y CALZADA DE LAS BOMBAS, SE LOCALIZA ENTRE CALLE RANCHO LA ESTRELLA Y CALZADA DE LAS BOMBAS	-99.11718346	19.30939963
4628	DIF210402030876	Ciudad de México	Coyoacán	Coyoacán	CALLE RANCHO LA ESTRELLA COLONIA CAMPESTRE COYOACÁN, 04938 COYOACÁN, COYOACÁN CIUDAD DE MÉXICO ENTRE CALLE RANCHO COSOLAPA Y CALLE RANCHO HERRADURA, SE ENCUENTRA ENTRE CALLE RANCHO COSOLAPA Y ENTRE CALLE HERRADURA	-99.11730023	19.31003499
4629	DIF210402030877	Ciudad de México	Coyoacán	Coyoacán	CALLE RANCHO SAN ISIDRO COLONIA CAMPESTRE COYOACÁN, 04938 COYOACÁN, COYOACÁN CIUDAD DE MÉXICO ENTRE CALLE RANCHO LA VERÓNICA Y CALLE RANCHO EL PALMAR, SE LOCALIZA ENTRE LA CALLE RANCHO LA VERÓNICA Y CALLE RANCHO EL PALMAR	-99.11716862	19.30818459
4630	DIF210402030879	Ciudad de México	Coyoacán	Coyoacán	CALLE TARAHUMARAS COLONIA CULHUACÁN CTM SECCIÓN II, 04440 COYOACÁN, COYOACÁN CIUDAD DE MÉXICO ENTRE CALLE CAHITAS Y AVENIDA SANTA ANA, ENTRE AVENIDA SANTA ANA Y CALLE CAHITAS	-99.11709264	19.32994387
4631	DIF210402030881	Ciudad de México	Coyoacán	Coyoacán	CALLE RANCHO SAN MIGUEL COLONIA CAMPESTRE COYOACÁN, 04938 COYOACÁN, COYOACÁN CIUDAD DE MÉXICO ENTRE CALLE RANCHO COCUITE Y CALLE RANCHO GUADALUPE, SE ENCUENTRA ENTRE CALLE RANCHO COCUITE Y CALLE RANCHO GUADALUPE	-99.11572577	19.30924269
4632	DIF210402030882	Ciudad de México	Coyoacán	Coyoacán	CALLE RANCHO LAGUNA COLONIA CAMPESTRE COYOACÁN, 04938 COYOACÁN, COYOACÁN CIUDAD DE MÉXICO ENTRE CALLE RANCHO GUADALUPE Y CALLE RANCHO PAMPAS, SE ENCUENTRA ENTRE CALLE RANCHO GUADALUPE Y CALLE RANCHO PAMPAS	-99.1154708	19.30702645
4633	DIF210402030883	Ciudad de México	Coyoacán	Coyoacán	CALLE RANCHO LA LAJA COLONIA CAMPESTRE COYOACÁN, 04938 COYOACÁN, COYOACÁN CIUDAD DE MÉXICO ENTRE CALLE RANCHO TEZONAPA Y CALLE RANCHO COSOLAPA, SE LOCALIZA ENTRE CALLE RANCHO TEZONAPA Y CALLE RANCHO COSOLAPA	-99.11772621	19.31091976
4634	DIF210402030884	Ciudad de México	Coyoacán	Coyoacán	CALLE RANCHO TEZONAPA COLONIA CAMPESTRE COYOACÁN, 04938 COYOACÁN, COYOACÁN CIUDAD DE MÉXICO ENTRE AVENIDA CALZADA DE LAS BOMBAS Y CALLE RANCHO DE LA CARIDAD, ENTRE AVENIDA CALZADA DE LAS BOMBAS Y CALLE RANCHO DE LA CARIDAD	-99.11824061	19.31007128
4635	DIF210402030886	Ciudad de México	Coyoacán	Coyoacán	CALLE RANCHO GUADALUPE COLONIA CAMPESTRE COYOACÁN, 04938 COYOACÁN, COYOACÁN CIUDAD DE MÉXICO ENTRE CALLE RANCHO SAN MIGUEL Y CALLE RANCHO SAN ISIDRO, SE LOCALIZA ENTRE LA CALLE RANCHO SAN MIGUEL Y CALLE RANCHO SAN ISIDRO	-99.11564309	19.30862505
4636	DIF210402030887	Ciudad de México	Coyoacán	Coyoacán	CALLE RANCHO COSOLAPA COLONIA CAMPESTRE COYOACÁN, 04938 COYOACÁN, COYOACÁN CIUDAD DE MÉXICO ENTRE CALZADA DE LAS BOMBAS Y CALLE VISTA HERMOSA, ENTRE CALLE VISTA HERMOSA Y CALZADA DE LAS BOMBAS	-99.11787011	19.309079
4637	DIF210402025474	Ciudad de México	Iztapalapa	Iztapalapa	CALLE TOMAS AVELING SAMUEL F.B MORSE LO VOISIOR SIEMBRA SALUBRIDAD, AV CANAL NACIONAL COLONIA SAN ANTONIO CULHUACÁN, 09800 IZTAPALAPA, IZTAPALAPA CIUDAD DE MÉXICO ENTRE CALLE INSTITUTO NACIONAL Y CALLE HERMANOS WRIGHT, CALL	-99.10430859	19.33262919
4638	DIF210402025475	Ciudad de México	Iztapalapa	Iztapalapa	CALLE AVENA SAGU SOJA COLONIA GRAN JAS ESMERALDA, 09810 IZTAPALAPA, IZTAPALAPA CIUDAD DE MÉXICO ENTRE CALLE GANADEROS Y CALLE CENTENO, CALLE AVENA SAGU SOJA ENTRE CALLE GANADEROS Y CALLE CENTENO COLONIA GRAN JAS ESMERALDA, CP	-99.1192697	19.35351154
4639	DIF210402030465	Ciudad de México	Coyoacán	Coyoacán	CALZADA DE LA VIRGEN COLONIA PRESIDENTES EJIDALES 2A SECCIÓN, 04470 COYOACÁN, COYOACÁN CIUDAD DE MÉXICO ENTRE AVENIDA AVENIDA ALFREDO V. BONFIL Y AVENIDA 2 ORIENTE HEROICA ESCUELA NAVAL MILITAR, ENTRE AVENIDA ALFREDO V. BO	-99.12429727	19.32135294
4640	DIF210402030475	Ciudad de México	Coyoacán	Coyoacán	CALLE RANCHO YURITZIO COLONIA HACIENDAS DE COYOACÁN, 04970 COYOACÁN, COYOACÁN CIUDAD DE MÉXICO ENTRE CALLE RANCHO MOZOTA Y CALLE RANCHO PANDA, SE LOCALIZA ENTRE CALLE RANCHO MOZOTA Y CALLE RANCHO PANDA	-99.11333107	19.30559871

#	FOLIO	ESTADO	MUNICIPIO	LOCALIDAD	DIRECCION	LONGITUD	LATITUD
4641	DIF210402030488	Ciudad de México	Coyoacán	Coyoacán	CALLE RANCHO MOZOTA COLONIA HACIENDAS DE COYOACÁN, 04970 COYOACÁN, COYOACÁN CIUDAD DE MÉXICO ENTRE CALLE RANCHO YURITZIO Y CALLE RANCHO TINGAMBATO, SE ENCUENTRA ENTRE CALLE RANCHO YURITZIO Y CALLE RANCHO TINGAMBATO	-99.11298757	19.305138
4642	DIF210402025477	Ciudad de México	Iztapalapa	Iztapalapa	CALLE LEÑADORES TRIGO GANADEROS COLONIA PROGRESO DEL SUR, 09810 IZTAPALAPA, IZTAPALAPA CIUDAD DE MÉXICO ENTRE CALLE ARNESES Y CALLE GANADEROS, CALLE LEÑADORES TRIGO GANADEROS ENTRE CALLE ARNESES Y CALLE GANADEROS, C	-99.11321717	19.35254479
4643	DIF210402025478	Ciudad de México	Iztapalapa	Iztapalapa	CALLE AGRARIO HACIENDA EDUCACION PUBLICA CARLOS BENZ PRESIDENCIABIENES NACIONALES JOSE BRAMA AGRICULTURA CARLOS BOSSUT NICOLAS LEBLANC COLONIA ESTRELLA CULHUACÁN, 09800 IZTAPALAPA, IZTAPALAPA CIUDAD DE MÉXICO ENTRE CALLE SAMUEL	-99.10730308	19.3308961
4644	DIF210402025480	Ciudad de México	Iztapalapa	Iztapalapa	CALLE TROJES SILOS COLONIA LOS CIPRESSES, 09810 IZTAPALAPA, IZTAPALAPA CIUDAD DE MÉXICO ENTRE PROLONGACION EJE 3 ORIENTE PROL. ARNESES Y CALLE GANADEROS, CALLE TROJES SILOS ENTRE PROLONGACION EJE 3 ORIENTE PROL. ARNESE	-99.1098839	19.35055981
4645	DIF210402025481	Ciudad de México	Iztapalapa	Iztapalapa	CALLE AVENIDA CANAL NACIONAL C.JON LAPENCIA AV TLAHUAC CARLOS GOODYEAR BANDERA MIRAFLORES CUAUHTEMOC, ROBERTO FULTON PUEBLO SAN ANDRÉS TOMATLÁN, 09870 IZTAPALAPA, IZTAPALAPA CIUDAD DE MÉXICO ENTRE CALLE SAMUEL F B MORSE Y CALLE	-99.104591	19.32847473
4646	DIF210402025482	Ciudad de México	Iztapalapa	Iztapalapa	CALLE COSECHADORES PASTORES, ARROZ, VAQUEROS, CACAMA, CAMPESINOS COLONIA SANTA ISABEL INDUSTRIAL, 09820 IZTAPALAPA, IZTAPALAPA CIUDAD DE MÉXICO ENTRE EJE VIAL 8 SUR CALZ. ERMITA IZTAPALAPA Y CALLE SUR 129, CALLE COSECHADORE	-99.1051277	19.3508086
4647	DIF210402025484	Ciudad de México	Iztapalapa	Iztapalapa	AVENIDA 5 DE MAYO COLONIA VALLE DE LUCES, 09800 IZTAPALAPA, IZTAPALAPA CIUDAD DE MÉXICO ENTRE CALLE CENTELLA Y CALLE VALLE DEL PARAÍSO, AVENIDA 5 DE MAYO ENTRE CALLE CENTELLA Y CALLE VALLE DEL PARAÍSO COLONIA VALLE DE LUCES	-99.09800245	19.34098712
4648	DIF210402025485	Ciudad de México	Iztapalapa	Iztapalapa	CALLE 24 DE REBRERO 16 DE SEPTIEMBRE RODOLFO DIESEL COLONIA FUEGO NUEVO, 09800 IZTAPALAPA, IZTAPALAPA CIUDAD DE MÉXICO ENTRE CALLE HERMANOS LUMIERE Y CALLE HERMANOS WRIGHT, CALLE 24 DE REBRERO 16 DE SEPTIEMBRE RODOLFO DIESE	-99.09791522	19.33188525
4649	DIF210402025486	Ciudad de México	Iztapalapa	Iztapalapa	CALLE SAN JUAN SAN PABLO, SANTISIMA, LA LOMITA, CONVENT, CATEDRAL METROPOLITANA COLONIA EL SANTUARIO, 09820 IZTAPALAPA, IZTAPALAPA CIUDAD DE MÉXICO ENTRE EJE VIAL 8 SUR CALZ. ERMITA IZTAPALAPA Y CALLE CATEDRAL DE QUERÉTARO,	-99.09445174	19.35388962
4650	DIF210402030503	Ciudad de México	Coyoacán	Coyoacán	CALLE GRACIANO SANCHEZ COLONIA PRESIDENTES EJIDALES 2A SECCIÓN, 04470 COYOACÁN, COYOACÁN CIUDAD DE MÉXICO ENTRE AVENIDA HEROICA ESCUELA NAVAL MILITAR Y AVENIDA AVENIDA ALFREDO V. BONFIL, ENTRE AVENIDAS HEROICA ESCUELA NAVA	-99.12380911	19.32545587
4651	DIF210402030507	Ciudad de México	Coyoacán	Coyoacán	CALLE RANCHO ZINAMPA COLONIA HACIENDAS DE COYOACÁN, 04970 COYOACÁN, COYOACÁN CIUDAD DE MÉXICO ENTRE CALZADA DE LOS HUESOS Y CALLE RANCHO LA ESTANZUELA, SE ENCUENTRA ENTRE CALZADA DE LOS HUESOS Y CALLE RANCHO LA ESTANZUELA	-99.11081766	19.30236357
4652	DIF210402030508	Ciudad de México	Coyoacán	Coyoacán	CALLE LUIS DE LA ROSA COLONIA PRESIDENTES EJIDALES 2A SECCIÓN, 04470 COYOACÁN, COYOACÁN CIUDAD DE MÉXICO ENTRE CALLE RAMÓN RIVERA Y AVENIDA 2 ORIENTE HEROICA ESCUELA NAVAL MILITAR, SE LOCALIZA ENTRE LA CALLE RAMÓN RIVERA Y	-99.12517525	19.32773551
4653	DIF210402030512	Ciudad de México	Coyoacán	Coyoacán	CALLE RANCHO SANTA TERESA COLONIA HACIENDAS DE COYOACÁN, 04970 COYOACÁN, COYOACÁN CIUDAD DE MÉXICO ENTRE CALLE RANCHO PANDA Y CALLE CAFETALES, SE LOCALIZA ENTRE CALLE RANCHO PANDA Y CALLE CAFETALES	-99.1134464	19.30230535
4654	DIF210402030940	Ciudad de México	Coyoacán	Coyoacán	CALLE RANCHO COCUIE COLONIA CAMPESTRE COYOACÁN, 04938 COYOACÁN, COYOACÁN CIUDAD DE MÉXICO ENTRE CALLE RANCHO SAN MIGUEL Y CALLE VISTA HERMOSA, ENTRE CALLE RANCHO SAN MIGUEL Y RANCHO VISTA HERMOSA	-99.11630906	19.30804115
4655	DIF210402030128	Ciudad de México	Iztapalapa	Iztapalapa	CALLE GUADALUPE VICTORIA MAURILIO MEJIA Y LUCIO BLANCO PUEBLO SANTA CRUZ MEYEHUALCO, 09700 IZTAPALAPA, IZTAPALAPA CIUDAD DE MÉXICO ENTRE EJE VIAL 8 SUR CALZADA ERMITA IZTAPALAPA Y AVENIDA MORELOS, CALLE GUADALUPE VICTORIA M	-99.04518692	19.34124878
4656	DIF210402030130	Ciudad de México	Coyoacán	Coyoacán	CALLE C COLONIA EDUCACIÓN, 04400 COYOACÁN, COYOACÁN CIUDAD DE MÉXICO ENTRE AVENIDA 1 Y CALLE B, SE ENCUENTRA ENTRE CALLE B Y AVENIDA 1	-99.1299934	19.337785
4657	DIF210402030135	Ciudad de México	Coyoacán	Coyoacán	CALLE F COLONIA EDUCACIÓN, 04400 COYOACÁN, COYOACÁN CIUDAD DE MÉXICO ENTRE AVENIDA 3 Y , SE ENCUENTRA ENTRE AVENIDA 3	-99.13091905	19.33576171
4658	DIF210402030137	Ciudad de México	Iztapalapa	Iztapalapa	CALLE PEDRO LASCURAIN COLONIA INSURGENTES, 09750 IZTAPALAPA, IZTAPALAPA CIUDAD DE MÉXICO ENTRE CALLE PEDRO VELEZ Y CALLE CANAL DE PANAMA, CALLE PEDRO LASCURAIN ENTRE CALLE PEDRO VELEZ Y CALLE CANAL DE PANAMACOLONIA INSURGEN	-99.05509794	19.33337124
4659	DIF210402030514	Ciudad de México	Coyoacán	Coyoacán	CALLE RANCHO LANDERO COLONIA HACIENDAS DE COYOACÁN, 04970 COYOACÁN, COYOACÁN CIUDAD DE MÉXICO ENTRE CALZADA DEL HUESO Y CALLE RANCHO ROMERAL, SE ENCUENTRA ENTRE CALZADA DEL HUESO Y CALLE RANCHO ROMERAL	-99.11150699	19.30183703
4660	DIF210402030519	Ciudad de México	Coyoacán	Coyoacán	CALLE RANCHO RECOVECO COLONIA HACIENDAS DE COYOACÁN, 04970 COYOACÁN, COYOACÁN CIUDAD DE MÉXICO ENTRE CALLE RANCHO UPACUARO Y CALLE RANCHO LA CUCHILLA, SE LOCALIZA ENTRE LA CALLE RANCHO UPACUARO Y CALLE RANCHO LA CUCHILLA	-99.11118387	19.30534431

#	FOLIO	ESTADO	MUNICIPIO	LOCALIDAD	DIRECCION	LONGITUD	LATITUD
4661	DIF210402030521	Ciudad de México	Coyoacán	Coyoacán	CALLE RANCHO TINGAMBATO COLONIA HACIENDAS DE COYOACÁN, 04970 COYOACÁN, COYOACÁN CIUDAD DE MÉXICO ENTRE CALLE RANCHO PANDA Y CALLE RANCHO MOZOTA, SE ENCUENTRA ENTRE CALLE RANCHO PANDA Y CALLE RANCHO MOZOTA	-99.11350255	19.30446971
4662	DIF210402030527	Ciudad de México	Coyoacán	Coyoacán	CALLE RANCHO UPACUARO COLONIA HACIENDAS DE COYOACÁN, 04970 COYOACÁN, COYOACÁN CIUDAD DE MÉXICO ENTRE CALLE RANCHO ESTOPILA Y CALLE RANCHO ROMERAL, SE LOCALIZA ENTRE CALLE RANCHO ESTOPILA Y CALLE RANCHO ROMERAL	-99.11161714	19.30305718
4663	DIF210402030535	Ciudad de México	Coyoacán	Coyoacán	CALLE PLAZA TEOTIHUACÁN COLONIA CULHUACÁN CTM SECCIÓN V, 04440 COYOACÁN, COYOACÁN CIUDAD DE MÉXICO ENTRE CALLE TLACOPAN Y AVENIDA 3 ORIENTE CARLOTA ARMERO, SE ENCUENTRA ENTRE CALLE TLACOPAN Y AVENIDA 3 ORIENTE CARLOTA ARME	-99.11404351	19.32944948
4664	DIF210402030946	Ciudad de México	Coyoacán	Coyoacán	CALLE RANCHO EL PALMAR COLONIA CAMPESTRE COYOACÁN, 04938 COYOACÁN, COYOACÁN CIUDAD DE MÉXICO ENTRE CALZADA DE LAS BOMBAS Y CALLE RANCHO LA ESTRELLA, SE LOCALIZA ENTRE CALZADA DE LAS BOMBAS Y CALLE RANCHO LA ESTRELLA	-99.11623313	19.31083158
4665	DIF210402030950	Ciudad de México	Coyoacán	Coyoacán	CALLE LUIS MURILLO COLONIA CAMPESTRE COYOACÁN, 04938 COYOACÁN, COYOACÁN CIUDAD DE MÉXICO ENTRE CALLE COSCOMATE Y CALLE PABLO DE LA LLAVE, ENTRE CALLE COSCOMATE Y CALLE PABLO DE LA LLAVE	-99.15469576	19.30110012
4666	DIF210402030954	Ciudad de México	Coyoacán	Coyoacán	CALLE RANCHO DE LA CARIDAD COLONIA CAMPESTRE COYOACÁN, 04938 COYOACÁN, COYOACÁN CIUDAD DE MÉXICO ENTRE CALLE RANCHO TEZONAPA Y CALLE RANCHO MOTZORONGO, ENTRE CALLE RANCHO TEZONAPA Y CALLE RANCHO MOTZORONGO	-99.11884643	19.30886637
4667	DIF210402030958	Ciudad de México	Coyoacán	Coyoacán	CALZADA DE LAS BOMBAS COLONIA CULHUACÁN CTM SECCIÓN IX-B, 04909 COYOACÁN, COYOACÁN CIUDAD DE MÉXICO ENTRE ANDADOR 8 LAS BOMBAS Y ANDADOR 4 DE LAS BOMBAS, SE LOCALIZA ENTRE ANDADOR 8 LAS BOMBAS Y ANDADOR 4 DE LAS BOMBAS	-99.10310716	19.30810792
4668	DIF210402030959	Ciudad de México	Coyoacán	Coyoacán	CALLE ELVIRA VARGAS COLONIA CULHUACÁN CTM SECCIÓN IX-B, 04909 COYOACÁN, COYOACÁN CIUDAD DE MÉXICO ENTRE CALLE CANDELARIA PEREZ Y CALLE ROSARIO CASTELLANOS, ENTRE CALLE CANDELARIA PEREZ Y CALLE ROSARIO CASTELLANOS	-99.10269947	19.31109151
4669	DIF210402030967	Ciudad de México	Coyoacán	Coyoacán	CALLE ROSARIO CASTELLANOS COLONIA CULHUACÁN CTM SECCIÓN IX-B, 04909 COYOACÁN, COYOACÁN CIUDAD DE MÉXICO ENTRE CALLE DOLORES GUERRERO Y CALLE ELVIRA VARGAS, ENTRE CALLE DOLORES GUERRERO Y CALLE ELVIRA VARGAS	-99.10336274	19.31407306
4670	DIF210402025526	Ciudad de México	Iztapalapa	Iztapalapa	CALLE CIPRES TRIGO, MIESES, GANADEROS COLONIA VALLE DEL SUR, 09819 IZTAPALAPA, IZTAPALAPA CIUDAD DE MÉXICO ENTRE AVENIDA CANAL NACIONAL Y CALLE GANADEROS, CALLE CIPRES TRIGO, MIESES, GANADEROS ENTRE AVENIDA CANAL NACI	-99.11522364	19.34748329
4671	DIF210402025537	Ciudad de México	Iztapalapa	Iztapalapa	CALLE JON HIDALGO CDA ARNESES, EJE 3 ORIENTE PROL ARNESES, PROL COSECHAS, CJON ALAMOS, EMILIANO ZAPATA PUEBLO LOS REYES CULHUACÁN, 09840 IZTAPALAPA, IZTAPALAPA CIUDAD DE MÉXICO ENTRE CALLE GANADEROS Y CALLE CULTIVOS, CALLEJO	-99.11133307	19.34731921
4672	DIF210402025547	Ciudad de México	Iztapalapa	Iztapalapa	CALLE 5 DE MAYO COZCACUALTLI, CIPACTI, ACAMAPICHTLI, AHUIZOTL AMPLIACION AMPLIACIÓN LOS REYES, 09849 IZTAPALAPA, IZTAPALAPA CIUDAD DE MÉXICO ENTRE CALLE MOCTEZUMA Y AVENIDA TLAHUAC, CALLE 5 DE MAYO COZCACUALTLI, CIPACTI	-99.10295142	19.346816
4673	DIF210402025548	Ciudad de México	Iztapalapa	Iztapalapa	CALLE CDA PABLO GARCÍA 2DA CDA PABLO GARCÍA PRIV PROGRESO 1A CDA PROGRESO EMILIANO ZAPATA DE LOS VIVEROS PORFIRIO DIAZ CEDRO MERCURIO INDEPNENCIA 3 CARABELAS. PUEBLO SANTA MARÍA TOMATLÁN, 09870 IZTAPALAPA, IZTAPALAPA CIUDAD DE M	-99.09856469	19.32820317
4674	DIF210402026264	Ciudad de México	Iztapalapa	Iztapalapa	CALLE RODOLFO USIGLI SUR 101 A, SUR 95 B, SUR 101, AGUSTÍN YÁÑEZ COLONIA SECTOR POPULAR, 09060 IZTAPALAPA, IZTAPALAPA CIUDAD DE MÉXICO ENTRE AVENIDA RÍO CHURUBUSCO Y EJE VIAL 2 ORIENTE CALZ. DE LA VIGA, CALLE RODOLFO USIGLI	-99.12034393	19.36586229
4675	DIF210402030145	Ciudad de México	Coyoacán	Coyoacán	CALLE E COLONIA EDUCACIÓN, 04400 COYOACÁN, COYOACÁN CIUDAD DE MÉXICO ENTRE AVENIDA ERASMO CASTELLANOS QUINTO Y CALLE F, SE ENCUENTRA ENTRE AVENIDA ERASMO CASTELLANOS QUINTO Y CALLE F	-99.12902648	19.3369951
4676	DIF210402030148	Ciudad de México	Iztapalapa	Iztapalapa	CALLE AGUSTIN MELGAR COLONIA LAS PEÑAS, 09750 IZTAPALAPA, IZTAPALAPA CIUDAD DE MÉXICO ENTRE AVENIDA INSURGENTES Y CALLE VICENTE GUERRERO, CALLE AGUSTÍN MELGAR ENTRE AVENIDA INSURGENTES Y CALLE VICENTE GUERREROCOLONIA LAS PE	-99.05019736	19.33847873
4677	DIF210402030149	Ciudad de México	Coyoacán	Coyoacán	AVENIDA 3 COLONIA EDUCACIÓN, 04400 COYOACÁN, COYOACÁN CIUDAD DE MÉXICO ENTRE CALLE J. MANZANA V. Y CALLE K, SE LOCALIZA ENTRE CALLE J. MANZANA V. Y CALLE K	-99.13191933	19.33525384
4678	DIF210402030150	Ciudad de México	Coyoacán	Coyoacán	AVENIDA 3 COLONIA EDUCACIÓN, 04400 COYOACÁN, COYOACÁN CIUDAD DE MÉXICO ENTRE CALLE G Y CALLE A MANZANA X, SE ENCUENTRA ENTRE CALLE G Y CALLE A MANZANA X	-99.13615424	19.33572329
4679	DIF210402030151	Ciudad de México	Coyoacán	Coyoacán	AVENIDA AVENIDA CANAL DE MIRAMONTES COLONIA EDUCACIÓN, 04400 COYOACÁN, COYOACÁN CIUDAD DE MÉXICO ENTRE CALLE E Y AVENIDA ERASMO CASTELLANOS QUINTO, ENTRE CALLE E Y AVENIDA ERASMO CASTELLANOS QUINTO	-99.13689345	19.33468224
4680	DIF210402030152	Ciudad de México	Coyoacán	Coyoacán	CALLE A COLONIA EDUCACIÓN, 04400 COYOACÁN, COYOACÁN CIUDAD DE MÉXICO ENTRE CALLE B Y CALLE PETROLEROS MEXICANOS, SE LOCALIZA ENTRE CALLE B Y CALLE PETROLEROS MEXICANOS	-99.13409142	19.33814033
4681	DIF210402030156	Ciudad de México	Coyoacán	Coyoacán	AVENIDA 8 COLONIA EDUCACIÓN, 04400 COYOACÁN, COYOACÁN CIUDAD DE MÉXICO ENTRE CALLE ALVARO GALVEZ FUENTES Y CALLE C, SE ENCUENTRA ENTRE CALLE ALVARO GALVEZ FUENTES Y CALLE C	-99.14145964	19.3382795

#	FOLIO	ESTADO	MUNICIPIO	LOCALIDAD	DIRECCION	LONGITUD	LATITUD
4682	DIF210402030157	Ciudad de México	Coyoacán	Coyoacán	CALLE H COLONIA EDUCACIÓN, 04400 COYOACÁN, COYOACÁN CIUDAD DE MÉXICO ENTRE CALLE G Y AVENIDA AVENIDA CANAL DE MIRAMONTES, ENTRE CALLE G Y AVENIDA CANAL DE MIRAMONTES	-99.13668692	19.33734673
4683	DIF210402030160	Ciudad de México	Iztapalapa	Iztapalapa	CALLE VILLA GUILLERMINA COLONIA DESARROLLO URBANO QUETZALCOATL, 09700 IZTAPALAPA, IZTAPALAPA CIUDAD DE MÉXICO ENTRE AVENIDA MANUEL CAÑAS Y CALLE VILLA CAMPA, CALLE VILLA GUILLERMINA ENTRE AVENIDA MANUEL CAÑAS Y CALLE VILLA	-99.04411921	19.32396985
4684	DIF210402030163	Ciudad de México	Coyoacán	Coyoacán	CALLE CERRO DE SAN ANTONIO COLONIA EDUCACIÓN, 04400 COYOACÁN, COYOACÁN CIUDAD DE MÉXICO ENTRE CALLE CERRO SAN ANDRES Y CALLE CERRO DE LA ESTRELLA, ENTRE CALLES CERRO SAN ANDRES Y CERRO DE LA ESTRELLA	-99.13561779	19.33900781
4685	DIF210402030164	Ciudad de México	Coyoacán	Coyoacán	CALLE EJIDO MEXICALTZINGO COLONIA EDUCACIÓN, 04400 COYOACÁN, COYOACÁN CIUDAD DE MÉXICO ENTRE AVENIDA SANTA ANA Y CALLE EJIDO CULHUACAN, SE ENCUENTRA ENTRE AVENIDA SANTA ANA Y CALLE EJIDO CULHUACAN	-99.1302105	19.33010609
4686	DIF210402030165	Ciudad de México	Coyoacán	Coyoacán	CALLE EJIDO TULYEHUALCO COLONIA EDUCACIÓN, 04400 COYOACÁN, COYOACÁN CIUDAD DE MÉXICO ENTRE CALLE EJIDO SANTA ISABEL TOLA Y , SE LOCALIZA ENTRE CALLE EJIDO SANTA ISABEL TOLA	-99.12720692	19.3378275
4687	DIF210402030539	Ciudad de México	Coyoacán	Coyoacán	ANDADOR KABAH COLONIA CULHUACÁN CTM SECCIÓN V, 04440 COYOACÁN, COYOACÁN CIUDAD DE MÉXICO ENTRE ANDADOR TILANTONGO Y CALLE TEOPANCAXCO, SE LOCALIZA ENTRE ANDADOR TILANTONGO Y TEOPANCAXCO	-99.11511876	19.32954184
4688	DIF210402030541	Ciudad de México	Coyoacán	Coyoacán	CALLE ZACAPU COLONIA CULHUACÁN CTM SECCIÓN V, 04440 COYOACÁN, COYOACÁN CIUDAD DE MÉXICO ENTRE CALLE TEOPANCAXCO Y AVENIDA SANTA ANA, SE LOCALIZA ENTRE CALLE TEOPANCAXCO Y AVENIDA SANTA ANA	-99.11578229	19.32904958
4689	DIF210402030546	Ciudad de México	Coyoacán	Coyoacán	CALLE CAHITAS COLONIA CULHUACÁN CTM SECCIÓN V, 04440 COYOACÁN, COYOACÁN CIUDAD DE MÉXICO ENTRE CALLE GUASAVE Y CALLE PAPANTLA, SE ENCUENTRA ENTRE CALLE GUASAVE Y CALLE PAPANTLA	-99.11515484	19.33130967
4690	DIF210402030553	Ciudad de México	Coyoacán	Coyoacán	CALLE TEOPANCAXCO COLONIA CULHUACÁN CTM SECCIÓN V, 04440 COYOACÁN, COYOACÁN CIUDAD DE MÉXICO ENTRE AVENIDA SANTA ANA Y CALLE TRES ZAPOTES, SE ENCUENTRA ENTRE AVENIDA SANTA ANA Y CALLE TRES ZAPOTES	-99.11600152	19.32933305
4691	DIF210402030557	Ciudad de México	Coyoacán	Coyoacán	CALLE TILANTONGO COLONIA CULHUACÁN CTM SECCIÓN V, 04440 COYOACÁN, COYOACÁN CIUDAD DE MÉXICO ENTRE CALLE TARAHUMARAS Y CALLE PÁTZCUARO, SE LOCALIZA ENTRE CALLE TARAHUMARAS Y CALLE PÁTZCUARO	-99.11627582	19.33005186
4692	DIF210402030560	Ciudad de México	Coyoacán	Coyoacán	CALLE RANCHO PANDA COLONIA HACIENDAS DE COYOACÁN, 04970 COYOACÁN, COYOACÁN CIUDAD DE MÉXICO ENTRE CALLE TINGAMBATO Y CALLE RANCHO SANTA TERESA, ENTRE CALLES TINGAMBATO Y RANCHO SANTA TERESA	-99.11371393	19.30317337
4693	DIF210402030969	Ciudad de México	Coyoacán	Coyoacán	CALLE CONCHITA URQUIZA COLONIA CULHUACÁN CTM SECCIÓN VIII, 04909 COYOACÁN, COYOACÁN CIUDAD DE MÉXICO ENTRE CALLE MANUELA MEDINA Y CALLE ROSARIO CASTELLANOS, SE LOCALIZA ENTRE CALLE MANUELA MEDINA Y CALLE ROSARIO CASTELLANO	-99.10393405	19.31306622
4694	DIF210402030971	Ciudad de México	Coyoacán	Coyoacán	CALLE J. J. DE LA GARZA COLONIA NUEVA DÍAZ ORDAZ, 04390 COYOACÁN, COYOACÁN CIUDAD DE MÉXICO ENTRE CALLE CLUB DE LAS CAMPANAS Y , ENTRE CALLE CLUB DE LAS CAMPANAS	-99.14638304	19.32616935
4695	DIF210402030974	Ciudad de México	Coyoacán	Coyoacán	CALLE PALMAS COLONIA COPILCO EL BAJO, 04340 COYOACÁN, COYOACÁN CIUDAD DE MÉXICO ENTRE PRIVADA LA PALMA Y PRIVADA MARISOL, ENTRE PRIVADA LA PALMA Y PRIVADA MARISOL	-99.1868572	19.34057793
4696	DIF210402030977	Ciudad de México	Coyoacán	Coyoacán	AVENIDA PASEO DEL RIO COLONIA COPILCO EL BAJO, 04340 COYOACÁN, COYOACÁN CIUDAD DE MÉXICO ENTRE CALLE VICTORIA Y CALLE PROGRESO, ENTRE CALLE VICTORIA Y CALLE PROGRESO	-99.18919877	19.33949726
4697	DIF210402030981	Ciudad de México	Coyoacán	Coyoacán	CALLE CUAUHTÉMOC COLONIA COPILCO EL BAJO, 04340 COYOACÁN, COYOACÁN CIUDAD DE MÉXICO ENTRE CALLE VICTORIA Y AVENIDA COPILCO, SE LOCALIZA ENTRE CALLE COPILCO Y CALLE VICTORIA	-99.18828414	19.33895397
4698	DIF210402030982	Ciudad de México	Coyoacán	Coyoacán	CALLE VICTORIA COLONIA COPILCO EL BAJO, 04340 COYOACÁN, COYOACÁN CIUDAD DE MÉXICO ENTRE AVENIDA PASEO DEL RIO Y CALLE LORETO, ENTRE AVENIDA PASEO DEL RIO Y CALLE LORETO	-99.18780134	19.34004392
4699	DIF210402030985	Ciudad de México	Coyoacán	Coyoacán	CALLE LORETO COLONIA COPILCO EL BAJO, 04340 COYOACÁN, COYOACÁN CIUDAD DE MÉXICO ENTRE CALLE VICTORIA Y CALLE CUAUHTÉMOC, ENTRE CALLE VICTORIA Y CALLE CUAUHTÉMOC	-99.18883667	19.33901639
4700	DIF210402030986	Ciudad de México	Coyoacán	Coyoacán	AVENIDA XOTEPINGO COLONIA CIUDAD JARDÍN, 04370 COYOACÁN, COYOACÁN CIUDAD DE MÉXICO ENTRE CALLE TULIPÁN Y CALLE HORTENSIA, SE LOCALIZA ENTRE CALLE TULIPÁN Y CALLE HORTENSIAS	-99.14291148	19.33467725
4701	DIF210402030992	Ciudad de México	Coyoacán	Coyoacán	CALLE PENSAMIENTO COLONIA CIUDAD JARDÍN, 04370 COYOACÁN, COYOACÁN CIUDAD DE MÉXICO ENTRE CALLE DE LAS ROSAS Y AVENIDA JACARANDAS, ENTRE CALLE DE LAS ROSAS Y AVENIDA JACARANDAS	-99.14476757	19.33668511
4702	DIF210402025556	Ciudad de México	Iztapalapa	Iztapalapa	CALLE PASTORES OMETECUHTLI CITLALTZIN AVENIDA ESTRELLA NEXI, XOCHIAHTLI, COLONIA RICARDO FLORES MAGÓN, 09820 IZTAPALAPA, IZTAPALAPA CIUDAD DE MÉXICO ENTRE DIAGONAL LOS REYES Y CALLE CIHUATL, CALLE PASTORES OMETECUHTLI	-99.09908285	19.35382002
4703	DIF210402025557	Ciudad de México	Iztapalapa	Iztapalapa	AVENIDA CANAL NACIONAL ALCANFORES, PROL COSECHAS, PRIV CANAL NACIONAL, PEDRO PARAMO, CDA MORELOS, MORELOS, 3RA CDA MORELOS, CJon MORELOS, 4TA CDA MORELOS, 2ª CDA MORELOS, TULA, 1RA TULA, 2DA CDA TULA, JACOBO WATT, CDA JUAREZ. BARR	-99.11154831	19.33797279
4704	DIF210402025563	Ciudad de México	Iztapalapa	Iztapalapa	CALLE ARROYO TLALOC VAQUERO Y CAMINO ANTIGUO A CULHUACAN COLONIA ESTRELLA DEL SUR, 09820 IZTAPALAPA, IZTAPALAPA CIUDAD DE MÉXICO ENTRE CALLE CAMPESINOS Y CALLE CACAMA, CALLE ARROYO TLALOC VAQUERO Y CAMINO ANTIGUO A CULHUACA	-99.10170033	19.35004222
4705	DIF210402025567	Ciudad de México	Iztapalapa	Iztapalapa	CALLE LOMA LINDA AVENIDA ESTRELLA, ARROYO TLALOC, CATEDRAL DE SALTILLO AMPLIACION EL SANTUARIO, 09820 IZTAPALAPA, IZTAPALAPA CIUDAD DE MÉXICO ENTRE CALLE LA GRAN PEÑA Y CALLE PUENTETITLA, CALLE LOMA LINDA AVENIDA ESTRELLA A	-99.09565284	19.35052546

#	FOLIO	ESTADO	MUNICIPIO	LOCALIDAD	DIRECCION	LONGITUD	LATITUD
4706	DIF210402025569	Ciudad de México	Iztapalapa	Iztapalapa	CALLE TEZOMOC NEZAHUALPILLI XOCHIPILLI XOCHITL Y CACAMA COLONIA ESTRELLA DEL SUR, 09820 IZTAPALAPA, IZTAPALAPA CIUDAD DE MÉXICO ENTRE CALLE ARROYO TLALOC Y CALLE CACAMA, CALLE TEZOMOC NEZAHUALPILLI XOCHIPILLI XOCHITL Y	-99.09885487	19.34801107
4707	DIF210402025572	Ciudad de México	Iztapalapa	Iztapalapa	CALLE LUNA AGUSTÍN MELGAR, CJON DE LA MORA, NEZAHUALPILLI, FRAGALA DE LA MORA, 1RO DE SEPTIEMBRE, CARLOS DAVID ANDERSON, 1RA CDA VICENTE GUERRERO, AGUSTIN DE ITURBIDE, MARTE PUEBLO CULHUACÁN, 09800 IZTAPALAPA, IZTAPALAPA CIUDAD D	-99.10474024	19.33608421
4708	DIF210402026276	Ciudad de México	Iztapalapa	Iztapalapa	CALLE RODOLFO USIGLI ALFONSO TORO, AGUSTÍN YÁÑEZ, SUR 103 A, SUR 105 A COLONIA SECTOR POPULAR, 09060 IZTAPALAPA, IZTAPALAPA CIUDAD DE MÉXICO ENTRE AVENIDA RÍO CHURUBUSCO Y CALLE SUR 101 B, CALLE RODOLFO USIGLI ALFONSO TORO	-99.11798057	19.36621342
4709	DIF210402026289	Ciudad de México	Iztapalapa	Iztapalapa	CALLE ALFONSO TORO SUR 109, SUR 109 A, SUR 111, SUR 113, SUR 113 A COLONIA SECTOR POPULAR, 09060 IZTAPALAPA, IZTAPALAPA CIUDAD DE MÉXICO ENTRE AVENIDA RÍO CHURUBUSCO Y CALLE SUR 107 A, CALLE ALFONSO TORO SUR 109, SUR 109 A,	-99.11569945	19.36633786
4710	DIF210402030173	Ciudad de México	Coyoacán	Coyoacán	AVENIDA EJIDO DE SAN FRANCISCO CULHUACÁN COLONIA EDUCACIÓN, 04400 COYOACÁN, COYOACÁN CIUDAD DE MÉXICO ENTRE AVENIDA 2 Y CALLE EJIDO MEXICALTZINGO, ENTRE CALLE EJIDO MEXICALTZINGO Y AVENIDA 2	-99.12859089	19.33477971
4711	DIF210402030174	Ciudad de México	Coyoacán	Coyoacán	CALLE LI COLONIA EDUCACIÓN, 04400 COYOACÁN, COYOACÁN CIUDAD DE MÉXICO ENTRE CALLE L Y CALLE K, SE LOCALIZA ENTRE CALLE L Y CALLE K	-99.12009017	19.31373522
4712	DIF210402030175	Ciudad de México	Coyoacán	Coyoacán	CALLE RICARDO MONGES LÓPEZ COLONIA EDUCACIÓN, 04400 COYOACÁN, COYOACÁN CIUDAD DE MÉXICO ENTRE CALLE J MANZANA 10 Y CALLE N MANZANA 10, ENTRE J MANZANA 10 Y CALLE MANZANA 10	-99.1342352	19.33755229
4713	DIF210402030176	Ciudad de México	Coyoacán	Coyoacán	CALLE VENUSTIANO CARRANZA COLONIA VIEJO EJIDO DE SANTA ÚRSULA COAPA, 04980 COYOACÁN, COYOACÁN CIUDAD DE MÉXICO ENTRE CALLE FRANCISCO VILLA Y AVENIDA BORDO, SE ENCUENTRA ENTRE CALLE FRANCISCO VILLA Y AVENIDA BORDO	-99.1385333	19.30469877
4714	DIF210402030178	Ciudad de México	Coyoacán	Coyoacán	CALLE ADOLFO RUIZ CORTINES COLONIA EX-EJIDO DE SANTA ÚRSULA COAPA, 04980 COYOACÁN, COYOACÁN CIUDAD DE MÉXICO ENTRE CALLE MARGARITA MAZA DE JUÁREZ Y CALLE BRUSELAS, ENTRE CALLE MARGARITA MAZA DE JUÁREZ Y CALLE BRUSELAS	-99.14099146	19.30365557
4715	DIF210402030180	Ciudad de México	Coyoacán	Coyoacán	CALLE ADOLFO LÓPEZ MATEOS COLONIA VIEJO EJIDO DE SANTA ÚRSULA COAPA, 04980 COYOACÁN, COYOACÁN CIUDAD DE MÉXICO ENTRE CALLE ÁLVARO OBREGÓN Y CALLE VENUSTIANO CARRANZA, ENTRE CALLE ÁLVARO OBREGÓN Y CALLE VENUSTIANO CARRANZA	-99.1383645	19.30576533
4716	DIF210402030181	Ciudad de México	Coyoacán	Coyoacán	CALLE VÍCTOR ROSALES COLONIA VIEJO EJIDO DE SANTA ÚRSULA COAPA, 04980 COYOACÁN, COYOACÁN CIUDAD DE MÉXICO ENTRE AVENIDA EJIDO Y CALLE GARDENIAS, SE LOCALIZA ENTRE AVENIDA EJIDO Y CALLE GARDENIAS	-99.14234377	19.30198852
4717	DIF210402030182	Ciudad de México	Coyoacán	Coyoacán	CALLE BUGAMBILIAS COLONIA VIEJO EJIDO DE SANTA ÚRSULA COAPA, 04980 COYOACÁN, COYOACÁN CIUDAD DE MÉXICO ENTRE CALLE VICTOR ROSALES Y VIADUCTO TLALPAN, SE ENCUENTRA ENTRE CALLE VICTOR ROSALES Y CALLE VIADUCTO TLALPAN	-99.14352221	19.30083075
4718	DIF210402030183	Ciudad de México	Coyoacán	Coyoacán	CALLE ÁLVARO OBREGÓN COLONIA EX-EJIDO DE SANTA ÚRSULA COAPA, 04980 COYOACÁN, COYOACÁN CIUDAD DE MÉXICO ENTRE AVENIDA EL BORDO Y CALLE MARGARITA MAZA DE JUÁREZ, ENTRE CALLE MARGARITA MAZA DE JUÁREZ Y AVENIDA DEL BORDO	-99.13814825	19.30631444
4719	DIF210402030185	Ciudad de México	Coyoacán	Coyoacán	CALLE ACOXPA COLONIA VIEJO EJIDO DE SANTA ÚRSULA COAPA, 04980 COYOACÁN, COYOACÁN CIUDAD DE MÉXICO ENTRE AVENIDA BORDO Y CALLE VICTOR ROSALES, SE ENCUENTRA ENTRE AVENIDA BORDO Y CALLE VICTOR ROSALES	-99.14302868	19.29983841
4720	DIF210402030186	Ciudad de México	Coyoacán	Coyoacán	CALLE MIGUEL HIDALGO COLONIA VIEJO EJIDO DE SANTA ÚRSULA COAPA, 04980 COYOACÁN, COYOACÁN CIUDAD DE MÉXICO ENTRE CALLE VÍCTOR ROSALES Y AVENIDA BORDO, SE LOCALIZA ENTRE CALLE VÍCTOR ROSALES Y AVENIDA BORDO	-99.14234955	19.30090163
4721	DIF210402030188	Ciudad de México	Coyoacán	Coyoacán	CALLE FRANCISCO VILLA COLONIA VIEJO EJIDO DE SANTA ÚRSULA COAPA, 04980 COYOACÁN, COYOACÁN CIUDAD DE MÉXICO ENTRE CALLE VENUSTIANO CARRANZA Y CALLE ÁLVARO OBREGÓN, ENTRE CALLE ÁLVARO OBREGÓN Y CALLE VENUSTIANO CARRANZA	-99.13807482	19.30539069
4722	DIF210402030189	Ciudad de México	Coyoacán	Coyoacán	CALLE MARGARITA MAZA DE JUAREZ COLONIA EX-EJIDO DE SANTA ÚRSULA COAPA, 04980 COYOACÁN, COYOACÁN CIUDAD DE MÉXICO ENTRE CALLE ÁLVARO OBREGÓN Y CALLE VICENTE GUERRERO, ENTRE CALLES ÁLVARO OBREGÓN Y VICENTE GUERRERO	-99.13957722	19.30584381
4723	DIF210402030191	Ciudad de México	Coyoacán	Coyoacán	AVENIDA BORDO COLONIA VIEJO EJIDO DE SANTA ÚRSULA COAPA, 04980 COYOACÁN, COYOACÁN CIUDAD DE MÉXICO ENTRE CALLE ÁLVARO OBREGÓN Y CALLE VENUSTIANO CARRANZA, SE LOCALIZA ENTRE CALLE ÁLVARO OBREGÓN Y CALLE VENUSTIANO CARRANZA	-99.137415	19.30529112
4724	DIF210402030192	Ciudad de México	Coyoacán	Coyoacán	CALLE BRUSELAS COLONIA VIEJO EJIDO DE SANTA ÚRSULA COAPA, 04980 COYOACÁN, COYOACÁN CIUDAD DE MÉXICO ENTRE CALLE EJIDO Y CALLE ADOLFO RUIZ CORTINEZ, ENTRE CALLE EJIDO Y CALLE ADOLFO RUIZ CORTINEZ	-99.14096624	19.30323899
4725	DIF210402030193	Ciudad de México	Coyoacán	Coyoacán	CALZADA DE TLALPAN COLONIA VIEJO EJIDO DE SANTA ÚRSULA COAPA, 04980 COYOACÁN, COYOACÁN CIUDAD DE MÉXICO ENTRE CALZADA DEL HUESO Y VIADUCTO TLALPAN, SE ENCUENTRA ENTRE CALZADA DEL HUESO Y VIADUCTO TLALPAN	-99.14132808	19.30946513
4726	DIF210402030195	Ciudad de México	Coyoacán	Coyoacán	CALLE AURORA COLONIA SANTA CATARINA, 04010 COYOACÁN, COYOACÁN CIUDAD DE MÉXICO ENTRE CALLE PINO Y CALLE DULCE OLIVA, ENTRE CALLE PINO Y CALLE DULCE OLIVA	-99.16778314	19.34704075



#	FOLIO	ESTADO	MUNICIPIO	LOCALIDAD	DIRECCION	LONGITUD	LATITUD
4727	DIF210402030564	Ciudad de México	Coyoacán	Coyoacán	CALLE CHICHÉN ITZA COLONIA CULHUACÁN CTM SECCIÓN V, 04400 COYOACÁN, COYOACÁN CIUDAD DE MÉXICO ENTRE AVENIDA CAFETALES Y CALLE TLAHUICAS, SE ENCUENTRA ENTRE AVENIDA CAFETALES Y CALLE TLAHUICAS	-99.11354015	19.33302567
4728	DIF210402030566	Ciudad de México	Coyoacán	Coyoacán	CALLE TIKAL COLONIA CULHUACÁN CTM SECCIÓN V, 04440 COYOACÁN, COYOACÁN CIUDAD DE MÉXICO ENTRE PROLONGACION TAJÍN Y CALLE TEPEACA, SE LOCALIZA ENTRE PROLONGACIÓN TAJÍN Y CALLE TEPEACA	-99.11462858	19.33031761
4729	DIF210402030568	Ciudad de México	Coyoacán	Coyoacán	CALLE ZAACHILA COLONIA CULHUACÁN CTM SECCIÓN V, 04440 COYOACÁN, COYOACÁN CIUDAD DE MÉXICO ENTRE CALLE TEOPANCAXCO Y CALLE TILANTONGO, SE LOCALIZA ENTRE CALLE TEOPANCAXCO Y CALLE TILANTONGO	-99.11600608	19.3296026
4730	DIF210402030572	Ciudad de México	Coyoacán	Coyoacán	CALLE PATZCUARO COLONIA CULHUACÁN CTM SECCIÓN V, 04400 COYOACÁN, COYOACÁN CIUDAD DE MÉXICO ENTRE CALLE CAHITAS Y CALLE TILANTONGO, SE ENCUENTRA ENTRE CALLE CAHITAS Y CALLE TILANTONGO	-99.1155375	19.33080357
4731	DIF210402030574	Ciudad de México	Coyoacán	Coyoacán	CALLE TEPEACA COLONIA CULHUACÁN CTM SECCIÓN V, 04440 COYOACÁN, COYOACÁN CIUDAD DE MÉXICO ENTRE CALLE CAHITAS Y CALLE TIKAL, ENTRE CALLES CAHITAS Y TIKAL	-99.11474303	19.33086009
4732	DIF210402030579	Ciudad de México	Coyoacán	Coyoacán	ANDADOR COPÁN COLONIA CULHUACÁN CTM SECCIÓN V, 04440 COYOACÁN, COYOACÁN CIUDAD DE MÉXICO ENTRE CALLE CUITZEO Y CALLE TLAHUICAS, SE LOCALIZA ENTRE CALLE CUITZEO Y CALLE TLAHUICAS	-99.11606214	19.33254732
4733	DIF210402030580	Ciudad de México	Coyoacán	Coyoacán	CALLE PADILLA ARAGÓN COLONIA ROMERO DE TERREROS, 04310 COYOACÁN, COYOACÁN CIUDAD DE MÉXICO ENTRE AVENIDA MELCHOR OCAMPO Y CALLE DELTA, SE LOCALIZA ENTRE AVENIDA MELCHOR OCAMPO Y CALLE DELTA	-99.17119057	19.34263795
4734	DIF210402030583	Ciudad de México	Coyoacán	Coyoacán	CALLE TULUM COLONIA CULHUACÁN CTM SECCIÓN V, 04440 COYOACÁN, COYOACÁN CIUDAD DE MÉXICO ENTRE AVENIDA SANTA ANA Y CALLE TEOPANCAXCO, SE ENCUENTRA ENTRE AVENIDA SANTA ANA Y CALLE TEOPANCAXCO	-99.11676595	19.32918625
4735	DIF210402031000	Ciudad de México	Coyoacán	Coyoacán	CALLE GLADIOLAS COLONIA CIUDAD JARDÍN, 04370 COYOACÁN, COYOACÁN CIUDAD DE MÉXICO ENTRE AVENIDA DE LAS ROSAS Y CALLE PENSAMIENTO, SE ENCUENTRA ENTRE AVENIDA DE LAS ROSAS Y CALLE PENSAMIENTO	-99.14587515	19.33707656
4736	DIF210402031001	Ciudad de México	Coyoacán	Coyoacán	AVENIDA JACARANDAS COLONIA CIUDAD JARDÍN, 04370 COYOACÁN, COYOACÁN CIUDAD DE MÉXICO ENTRE CALLE CRISANTEMA Y CALLE NOCHEBUENA, ENTRE CALLE CRISANTEMA Y CALLE NOCHEBUENA	-99.14427405	19.33604732
4737	DIF210402031006	Ciudad de México	Coyoacán	Coyoacán	CALLE CLAVELLINAS COLONIA CIUDAD JARDÍN, 04370 COYOACÁN, COYOACÁN CIUDAD DE MÉXICO ENTRE AVENIDA DIVISIÓN DEL NORTE Y AVENIDA JACARANDAS, SE LOCALIZA ENTRE AVENIDA DIVISIÓN DEL NORTE Y AVENIDA JACARANDAS	-99.14593702	19.33436341
4738	DIF210402031008	Ciudad de México	Coyoacán	Coyoacán	CALLE TULIPAN COLONIA CIUDAD JARDÍN, 04370 COYOACÁN, COYOACÁN CIUDAD DE MÉXICO ENTRE AVENIDA JACARANDAS Y CALLE PENSAMIENTO, SE ENCUENTRA ENTRE AVENIDA JACARANDAS Y CALLE PENSAMIENTO	-99.14519387	19.33582123
4739	DIF210402031010	Ciudad de México	Coyoacán	Coyoacán	CALLE COPA DE ORO COLONIA CIUDAD JARDÍN, 04370 COYOACÁN, COYOACÁN CIUDAD DE MÉXICO ENTRE CALLE LAS ROSAS Y AVENIDA DIVISION DEL NORTE, ENTRE CALLE LAS ROSAS Y AVENIDA DIVISIÓN DEL NORTE	-99.14651637	19.33564238
4740	DIF210402031013	Ciudad de México	Coyoacán	Coyoacán	CALLE NARCISOS MAR DE LAS LLUVIAS COLONIA JARDINES DE COYOACÁN, 04890 COYOACÁN, COYOACÁN CIUDAD DE MÉXICO ENTRE CALLE MAR DE LA SERENIDAD Y AVENIDA TZINNIA, SE ENCUENTRA ENTRE CALLE MAR DE LA SERENIDAD Y AVENIDA TZINNIA	-99.12970973	19.3131501
4741	DIF210402031016	Ciudad de México	Coyoacán	Coyoacán	CALLE CRISANTEMA COLONIA CIUDAD JARDÍN, 04370 COYOACÁN, COYOACÁN CIUDAD DE MÉXICO ENTRE AVENIDA DIVISIÓN DEL NORTE Y AVENIDA JACARANDAS, SE LOCALIZA ENTRE AVENIDA DIVISIÓN DEL NORTE Y AVENIDA JACARANDAS	-99.1458941	19.33575036
4742	DIF210402031017	Ciudad de México	Coyoacán	Coyoacán	CALLE PIRACANTOS COLONIA JARDINES DE COYOACÁN, 04890 COYOACÁN, COYOACÁN CIUDAD DE MÉXICO ENTRE CALLE PASEO DE LAS CAMELIAS Y , ENTRE CALLE PASEO DE LAS CAMELIAS	-99.1326299	19.31586837
4743	DIF210402025578	Ciudad de México	Iztapalapa	Iztapalapa	EJE VIAL 8 SUR CALZADA ERMITA IZTAPALAPA BARRIO SAN PABLO, 09000 IZTAPALAPA, IZTAPALAPA CIUDAD DE MÉXICO ENTRE EJE VIAL 5 ORIENTE JAVIER ROJO GÓMEZ Y CALLE LA ESTRELLA, EJE VIAL 8 SUR CALZADA ERMITA IZTAPALAPA ENTRE EJE VIA	-99.08905289	19.35732334
4744	DIF210402025648	Ciudad de México	Iztapalapa	Iztapalapa	CALLE QUETZAL CRISITOBAL COLON C.JON. MIGUEL HIDALGO SAN RAFAEL ATLIXCO LUIS HIDALGO MONROY MATAMOROS CDA. HIDALGO Y 3RA CDA. CARRIL BARRIO SAN MIGUEL, 09360 IZTAPALAPA, IZTAPALAPA CIUDAD DE MÉXICO ENTRE CALLE FAISAN Y CALLE ARM	-99.06989471	19.35123457
4745	DIF210402025649	Ciudad de México	Iztapalapa	Iztapalapa	AVENIDA MICHOCÁN COLONIA GUADALUPE DEL MORAL, 09300 IZTAPALAPA, IZTAPALAPA CIUDAD DE MÉXICO ENTRE CALLE VICENTE GUERRERO Y CALLE MORELOS, AVENIDA MICHOCÁN ENTRE CALLE VICENTE GUERRERO Y CALLE MORELOS COLONIA GUADALUPE DE	-99.07658182	19.36657921
4746	DIF210402026307	Ciudad de México	Iztapalapa	Iztapalapa	CALLE AÑO DE JUÁREZ CALLE 2, CALLE 4, CALLE 6, CULTURAS PREHISPÁNICAS, EJE 3 OTE AV 5, CALLE 8, 1RA CDA CALLE 8, 2DA CDA CALLE 8, 3ER ANILLO DE CIRCUNVALACIÓN COLONIA GRANJAS DE SAN ANTONIO, 09070 IZTAPALAPA, IZTAPALAPA CIUDAD DE	-99.10805405	19.36100726
4747	DIF210402026315	Ciudad de México	Iztapalapa	Iztapalapa	CALLE HUALQUILA BARRIO SANTA BÁRBARA, 09000 IZTAPALAPA, IZTAPALAPA CIUDAD DE MÉXICO ENTRE EJE VIAL 6 SUR TRABAJADORAS SOCIALES Y CALLE 6 DE MAYO, CALLE HUALQUILA ENTRE EJE VIAL 6 SUR TRABAJADORAS SOCIALES Y CALLE 6	-99.10358922	19.36645687
4748	DIF210402023656	Ciudad de México	Iztapalapa	Iztapalapa	CALLE GRANADA COLONIA MIRAVALLES, 09696 IZTAPALAPA, IZTAPALAPA CIUDAD DE MÉXICO ENTRE CALLE VILLA HERMOSA Y CALLE GRANEROS, CALLE GRANADA ENTRE CALLE VILLA HERMOSA Y CALLE GRANEROS COLONIA MIRAVALLES CP. 09696 IZTAPALAPA, I	-98.99909235	19.33700687
4749	DIF210402027477	Ciudad de México	Coyoacán	Coyoacán	AVENIDA PEDRO HENRÍQUEZ UREÑA COLONIA PEDREGAL DE SANTO DOMINGO, 04369 COYOACÁN, COYOACÁN CIUDAD DE MÉXICO ENTRE CALLE CANAHUTLI Y CERRADA YAUTLE, SE ENCUENTRA ENTRE CALLE CANAHUTLI Y CERRADA YAUTLE	-99.1638	19.33555
4750	DIF210402030197	Ciudad de México	Coyoacán	Coyoacán	CALLE AGUACATE COLONIA SANTA CATARINA, 04010 COYOACÁN, COYOACÁN CIUDAD DE MÉXICO ENTRE CERRADA FRANCISCO SOSA Y CALLE PINO, ENTRE CALLE PINO Y CERRADA FRANCISCO SOSA	-99.17011554	19.34839202

#	FOLIO	ESTADO	MUNICIPIO	LOCALIDAD	DIRECCION	LONGITUD	LATITUD
4751	DIF210402030198	Ciudad de México	Coyoacán	Coyoacán	CALLE PRESIDENTE VENUSTIANO CARRANZA COLONIA SANTA CATARINA, 04010 COYOACÁN, COYOACÁN CIUDAD DE MÉXICO ENTRE CALLE REFORMA Y CALLE AVE MARÍA, SE ENCUENTRA ENTRE CALLE REFORMA Y CALLE AVE MARÍA	-99.16789038	19.34854471
4752	DIF210402030200	Ciudad de México	Coyoacán	Coyoacán	PROLONGACION AYUNTAMIENTO COLONIA SANTA CATARINA, 04010 COYOACÁN, COYOACÁN CIUDAD DE MÉXICO ENTRE AVENIDA MIGUEL ÁNGEL DE QUEVEDO Y CALLE DULCE OLIVIA, SE LOCALIZA ENTRE AVENIDA MIGUEL ÁNGEL DE QUEVEDO Y CALLE DULCE OLIVIA	-99.16930265	19.3463784
4753	DIF210402030201	Ciudad de México	Coyoacán	Coyoacán	CALLE TLANPANCALCO COLONIA SANTA CATARINA, 04010 COYOACÁN, COYOACÁN CIUDAD DE MÉXICO ENTRE AVENIDA AVENIDA FRANCISCO SOSA Y CALLE TORRESQUI, ENTRE AVENIDA AVENIDA FRANCISCO SOSA Y CALLE TORRESQUI	-99.17553824	19.35008192
4754	DIF210402030204	Ciudad de México	Coyoacán	Coyoacán	CALLE REFORMA COLONIA SANTA CATARINA, 04010 COYOACÁN, COYOACÁN CIUDAD DE MÉXICO ENTRE CALLE PRESIDENTE CARRANZA Y AVENIDA FRANCISCO SOSA, ENTRE CALLE PRESIDENTE CARRANZA Y AVENIDA FRANCISCO SOSA	-99.16614162	19.34870091
4755	DIF210402030205	Ciudad de México	Coyoacán	Coyoacán	AVENIDA FRANCISCO SOSA COLONIA SANTA CATARINA, 04010 COYOACÁN, COYOACÁN CIUDAD DE MÉXICO ENTRE CALLE TATA VASCO Y CALLE ZARAGOZA, ENTRE CALLES TATA VASCO Y ZARAGOZA	-99.17301232	19.34950807
4756	DIF210402030207	Ciudad de México	Coyoacán	Coyoacán	CALLE PRESIDENTE VENUSTIANO CARRANZA COLONIA SANTA CATARINA, 04010 COYOACÁN, COYOACÁN CIUDAD DE MÉXICO ENTRE CALLE AVE MARÍA Y PRIVADA AYUNTAMIENTO, SE LOCALIZA ENTRE CALLE AVE MARÍA Y PRIVADA AYUNTAMIENTO	-99.16815467	19.34862063
4757	DIF210402030208	Ciudad de México	Coyoacán	Coyoacán	CALLE DULCE OLIVIA COLONIA SANTA CATARINA, 04010 COYOACÁN, COYOACÁN CIUDAD DE MÉXICO ENTRE CALLE PINO Y CALLE MELCHOR OCAMPO, SE ENCUENTRA ENTRE CALLE PINO Y CALLE MELCHOR OCAMPO	-99.17055649	19.34738564
4758	DIF210402030212	Ciudad de México	Coyoacán	Coyoacán	CALLE PINO COLONIA SANTA CATARINA, 04010 COYOACÁN, COYOACÁN CIUDAD DE MÉXICO ENTRE CALLE AGUACATE Y CALLE DULCE OLIVIA, ENTRE CALLE AGUACATE Y DULCE OLIVIA	-99.1697293	19.34775175
4759	DIF210402030213	Ciudad de México	Coyoacán	Coyoacán	CALLE DEL RÍO COLONIA SANTA CATARINA, 04010 COYOACÁN, COYOACÁN CIUDAD DE MÉXICO ENTRE AVENIDA UNIVERSIDAD Y AVENIDA FRANCISCO SOSA, SE LOCALIZA ENTRE AVENIDA UNIVERSIDAD Y AVENIDA FRANCISCO SOSA	-99.1793423	19.34952055
4760	DIF210402030215	Ciudad de México	Coyoacán	Coyoacán	CALLE E. PALLARES Y PORTILLO COLONIA SAN LUCAS, 04030 COYOACÁN, COYOACÁN CIUDAD DE MÉXICO ENTRE CALLE REAL SAN LUCAS Y CALLE PENNSYLVANIA, SE LOCALIZA ENTRE CALLE REAL SAN LUCAS Y CALLE PENNSYLVANIA	-99.15270381	19.34625785
4761	DIF210402030216	Ciudad de México	Coyoacán	Coyoacán	AVENIDA MIGUEL HIDALGO COLONIA SAN LUCAS, 04030 COYOACÁN, COYOACÁN CIUDAD DE MÉXICO ENTRE CALLE DIVISIÓN DEL NORTE Y CALLE SAN MIGUEL, SE ENCUENTRA ENTRE CALLE DIVISIÓN DEL NORTE Y CALLE SAN MIGUEL	-99.15199821	19.35147834
4762	DIF210402030217	Ciudad de México	Coyoacán	Coyoacán	CALLE SAN MIGUEL COLONIA SAN LUCAS, 04030 COYOACÁN, COYOACÁN CIUDAD DE MÉXICO ENTRE CALLEJON TLATETILPA Y PROLONGACION SAN MIGUEL, ENTRE CALLEJÓN TLATETILPA Y PROLONGACIÓN SAN MIGUEL	-99.15192526	19.3500038
4763	DIF210402030219	Ciudad de México	Coyoacán	Coyoacán	CALLE VICENTE GARCÍA TORRES COLONIA SAN LUCAS, 04030 COYOACÁN, COYOACÁN CIUDAD DE MÉXICO ENTRE AVENIDA MIGUEL HIDALGO Y CALLEJON CALLEJON SAN MIGUEL, SE LOCALIZA ENTRE AVENIDA MIGUEL HIDALGO Y CALLEJÓN SAN MIGUEL	-99.15604172	19.35004634
4764	DIF210402030221	Ciudad de México	Coyoacán	Coyoacán	CALLE PILATENCO COLONIA SAN LUCAS, 04030 COYOACÁN, COYOACÁN CIUDAD DE MÉXICO ENTRE CALLE CAXPA Y CALLE REAL DE SAN LUCAS, SE LOCALIZA ENTRE CALLE CAXPA Y CALLE REAL DE SAN LUCAS	-99.155219	19.34706263
4765	DIF210402030590	Ciudad de México	Coyoacán	Coyoacán	CALLE TAMUIN COLONIA CULHUACÁN CTM SECCIÓN V, 04440 COYOACÁN, COYOACÁN CIUDAD DE MÉXICO ENTRE CALLE TILANTONGO Y CALLE CAHITAS, ENTRE CALLE TILANTONGO Y CALLE CAHITAS	-99.11561295	19.33041005
4766	DIF210402030595	Ciudad de México	Coyoacán	Coyoacán	CALLE CERRO DEL TESORO COLONIA ROMERO DE TERREROS, 04310 COYOACÁN, COYOACÁN CIUDAD DE MÉXICO ENTRE CALLE CERRO DEL AGUA Y CALLE OMEGA, SE LOCALIZA ENTRE CALLE CERRO DEL AGUA Y CALLE OMEGA	-99.17440628	19.3403849
4767	DIF210402030597	Ciudad de México	Coyoacán	Coyoacán	CALLE HUAXOTLA COLONIA CULHUACÁN CTM SECCIÓN V, 04440 COYOACÁN, COYOACÁN CIUDAD DE MÉXICO ENTRE CALLE IXCATEOPAN Y CALLE CAHITAS, SE ENCUENTRA ENTRE CALLE IXCATEOPAN Y CALLE CAHITAS	-99.11426613	19.3317704
4768	DIF210402030605	Ciudad de México	Coyoacán	Coyoacán	CALLE CERRO DEL HOMBRE COLONIA ROMERO DE TERREROS, 04310 COYOACÁN, COYOACÁN CIUDAD DE MÉXICO ENTRE CALLE CERRO DOS CONEJOS Y AVENIDA MIGUEL ÁNGEL DE QUEVEDO, ENTRE CALLE CERRO DOS CONEJOS Y AVENIDA MIGUEL ÁNGEL DE QUEVEDO	-99.17695806	19.34460975
4769	DIF210402030608	Ciudad de México	Coyoacán	Coyoacán	CALLE DELTA COLONIA ROMERO DE TERREROS, 04310 COYOACÁN, COYOACÁN CIUDAD DE MÉXICO ENTRE CALLE EPSILON Y AVENIDA MIGUEL ÁNGEL QUEVEDO, SE ENCUENTRA ENTRE CALLE EPSILON Y AVENIDA MIGUEL ÁNGEL QUEVEDO	-99.17063878	19.34465158
4770	DIF210402030612	Ciudad de México	Coyoacán	Coyoacán	CALLE OMEGA COLONIA ROMERO DE TERREROS, 04310 COYOACÁN, COYOACÁN CIUDAD DE MÉXICO ENTRE CALLE ALFA Y CALLE DELTA, SE LOCALIZA ENTRE CALLE ALFA Y CALLE DELTA	-99.16967119	19.34134913
4771	DIF210402031023	Ciudad de México	Coyoacán	Coyoacán	CALLE DRÁCENA COLONIA JARDINES DE COYOACÁN, 04890 COYOACÁN, COYOACÁN CIUDAD DE MÉXICO ENTRE AVENIDA CANAL DE MIRAMONTES Y AVENIDA DE LAS DALIAS, SE ENCUENTRA ENTRE AVENIDA CANAL DE MIRAMONTES Y AVENIDA DE LAS DALIAS	-99.12541688	19.3155966
4772	DIF210402031024	Ciudad de México	Coyoacán	Coyoacán	CALLE TLATEPA COLONIA NUEVA DÍAZ ORDAZ, 04390 COYOACÁN, COYOACÁN CIUDAD DE MÉXICO ENTRE CALLE TONACATECUATL Y CALLE MARGARITA MAZA DE JUÁREZ, SE LOCALIZA ENTRE CALLE TONACATECUATL Y CALLE MARGARITA MAZA DE JUÁREZ	-99.147975	19.32352898
4773	DIF210402031028	Ciudad de México	Coyoacán	Coyoacán	CALLE 21 DE MARZO COLONIA NUEVA DÍAZ ORDAZ, 04390 COYOACÁN, COYOACÁN CIUDAD DE MÉXICO ENTRE CALLE CLAVEL Y CALLE BENEMÉRITO DE LAS AMÉRICAS, SE ENCUENTRA ENTRE CALLE CLAVEL Y CALLE BENEMÉRITO DE LAS AMÉRICAS	-99.14708644	19.32647705
4774	DIF210402031035	Ciudad de México	Coyoacán	Coyoacán	CALLEJON 5TO HUAYAMILPAS COLONIA NUEVA DÍAZ ORDAZ, 04390 COYOACÁN, COYOACÁN CIUDAD DE MÉXICO ENTRE CALLE MARGARITA MAZA DE JUÁREZ Y CALLE 21 DE MARZO, SE LOCALIZA ENTRE CALLE MARGARITA MAZA DE JUÁREZ Y CALLE 21 DE MARZO	-99.14806896	19.32525265

#	FOLIO	ESTADO	MUNICIPIO	LOCALIDAD	DIRECCION	LONGITUD	LATITUD
4775	DIF210402031041	Ciudad de México	Coyoacán	Coyoacán	CALLE GUILLERMO VALLE COLONIA NUEVA DÍAZ ORDAZ, 04390 COYOACÁN, COYOACÁN CIUDAD DE MÉXICO ENTRE ANDADOR DE LAS CAMPANAS Y CALLE NICOLÁS PIZARRO, SE LOCALIZA ENTRE ANDADOR DE LAS CAMPANAS Y CALLE NICOLÁS PIZARRO	-99.14800562	19.32592803
4776	DIF210402031042	Ciudad de México	Coyoacán	Coyoacán	CALLE MARGARITA MAZA DE JUÁREZ COLONIA NUEVA DÍAZ ORDAZ, 04390 COYOACÁN, COYOACÁN CIUDAD DE MÉXICO ENTRE CALLE CERRO DE LAS CAMPANAS Y CALLE TEPETLAPA, ENTRE CALLE CERRO DE LAS CAMPANAS Y CALLE TEPETLAPA	-99.14765859	19.32478272
4777	DIF210402031043	Ciudad de México	Iztapalapa	Iztapalapa	CALLE CENTENO MAIZ TRIGO, COSECHAS, CULTIVOS COLONIA GRANJAS ESMERALDA, 09810 IZTAPALAPA, IZTAPALAPA CIUDAD DE MÉXICO ENTRE EJE VIAL 8 SUR CALZADA ERMITA IZTAPALAPA Y CALLE GANADEROS, CALLE CENTENO MAIZ TRIGO COSECHAS CULT	-99.11404293	19.35319483
4778	DIF210402025682	Ciudad de México	Iztapalapa	Iztapalapa	CIRCUNVALACION 3ER ANILLO CIRCUNVALACIÓN COLONIA GRANJAS DE SAN ANTONIO, 09070 IZTAPALAPA, IZTAPALAPA CIUDAD DE MÉXICO ENTRE EJE VIAL 8 SUR CALZ. ERMITA IZTAPALAPA Y EJE VIAL 3 ORIENTE AV. 5, CIRCUNVALACION 3ER ANILLO CIRC	-99.10583914	19.36164296
4779	DIF210402027507	Ciudad de México	Tlalpan	Tlalpan	CALLE CONSTITUCIÓN COLONIA MIGUEL HIDALGO 3A SECCIÓN, 14250 TLALPAN, TLALPAN CIUDAD DE MÉXICO ENTRE CALLE ALFREDO V. BONFIL Y CALLE VITO ALESSIO ROBLES, CALLE CASIMIRO CHOWELL EN LA VIALIDAD DE PROYECTO SE ENCUENTRA EL DEPOR	-99.20240708	19.27987405
4780	DIF210402027515	Ciudad de México	Tlalpan	Tlalpan	PRIVADA TELCHAC COLONIA JARDINES DEL AJUSCO, 14200 TLALPAN, TLALPAN CIUDAD DE MÉXICO ENTRE PRIVADA CONKAL Y PRIVADA HOMUN, PRIVADA CELESTÚN SE PUEDE ACCEDER A LA ZONA DE PROYECTO POR LA CARRETERA PICACHO AJUSCO. EN EL ENTRON	-99.21467497	19.28136414
4781	DIF210402029838	Ciudad de México	Coyoacán	Coyoacán	CALLE MOCTEZUMA COLONIA SAN PABLO TEPETLAPA, 04620 COYOACÁN, COYOACÁN CIUDAD DE MÉXICO ENTRE CALLE MUSEO Y CALLE EMILIANO ZAPATA, SE ENCUENTRA ENTRE CALLE MUSEO Y CALLE EMILIANO ZAPATA	-99.14354193	19.32207703
4782	DIF210402029840	Ciudad de México	Coyoacán	Coyoacán	CALLE NEZAHUALCÓYOTL COLONIA SAN PABLO TEPETLAPA, 04620 COYOACÁN, COYOACÁN CIUDAD DE MÉXICO ENTRE CALLE MIGUEL HIDALGO Y CALLE CUANAHUATL, ENTRE CALLES MIGUEL HIDALGO Y CUANAHUATL	-99.14001935	19.32379242
4783	DIF210402029841	Ciudad de México	Coyoacán	Coyoacán	CALLE BENITO JUÁREZ COLONIA SAN PABLO TEPETLAPA, 04620 COYOACÁN, COYOACÁN CIUDAD DE MÉXICO ENTRE AVENIDA DIVISIÓN DEL NORTE Y CALLE CUAUHTÉMOC, SE LOCALIZA ENTRE AVENIDA DIVISIÓN DEL NORTE Y CALLE CUAUHTÉMOC	-99.14020276	19.32150499
4784	DIF210402029843	Ciudad de México	Coyoacán	Coyoacán	CALLE DIEGO RIVERA COLONIA SAN PABLO TEPETLAPA, 04620 COYOACÁN, COYOACÁN CIUDAD DE MÉXICO ENTRE CALLE MUSEO Y CALLE XÓCHITL, SE LOCALIZA ENTRE CALLE MUSEO Y CALLE XÓCHITL	-99.14320943	19.32096586
4785	DIF210402029844	Ciudad de México	Coyoacán	Coyoacán	CALLE XÓCHITL COLONIA SAN PABLO TEPETLAPA, 04620 COYOACÁN, COYOACÁN CIUDAD DE MÉXICO ENTRE CALLE EMILIANO ZAPATA Y CALLE BENITO JUÁREZ, SE ENCUENTRA ENTRE CALLE EMILIANO ZAPATA Y CALLE BENITO JUÁREZ	-99.14018649	19.32072793
4786	DIF210402030223	Ciudad de México	Coyoacán	Coyoacán	CALLE REAL SAN LUCAS COLONIA SAN LUCAS, 04030 COYOACÁN, COYOACÁN CIUDAD DE MÉXICO ENTRE CALLEJON TLATETILPA Y AVENIDA MIGUEL HIDALGO, SE ENCUENTRA ENTRE CALLEJÓN TLATETILPA Y AVENIDA MIGUEL HIDALGO	-99.15330069	19.35094184
4787	DIF210402030224	Ciudad de México	Coyoacán	Coyoacán	CALLE PENNSYLVANIA COLONIA SAN LUCAS, 04030 COYOACÁN, COYOACÁN CIUDAD DE MÉXICO ENTRE CALLE CANADA Y CALLE CARRETERACO, ENTRE CALLES CANADA Y CARRETERACO	-99.15084164	19.34784257
4788	DIF210402030225	Ciudad de México	Coyoacán	Coyoacán	CALLE BUENA VISTA COLONIA SANTA ÚRSULA COAPA, 04650 COYOACÁN, COYOACÁN CIUDAD DE MÉXICO ENTRE CALLE LAS FLORES Y CALLE SEGUNDO BUENA VISTA, SE ENCUENTRA ENTRE CALLE LAS FLORES Y CALLE SEGUNDO BUENA VISTA	-99.14813222	19.30680508
4789	DIF210402030229	Ciudad de México	Coyoacán	Coyoacán	CALLE CAXPA COLONIA SAN LUCAS, 04030 COYOACÁN, COYOACÁN CIUDAD DE MÉXICO ENTRE AVENIDA REAL DE SAN LUCAS Y CALLE TEZIUTLÁN, SE LOCALIZA ENTRE AVENIDA REAL SAN LUCAS Y CALLE TEZIUTLÁN	-99.15474622	19.34782438
4790	DIF210402030230	Ciudad de México	Coyoacán	Coyoacán	CALLE ABASOLO COLONIA SANTA ÚRSULA COAPA, 04650 COYOACÁN, COYOACÁN CIUDAD DE MÉXICO ENTRE CALLE MIGUEL HIDALGO Y CALLE TLALMANALCO, SE LOCALIZA ENTRE CALLE MIGUEL HIDALGO Y CALLE TLALMANALCO	-99.14522756	19.30710631
4791	DIF210402030231	Ciudad de México	Coyoacán	Coyoacán	CALLE JOSÉ MARÍA MORELOS COLONIA SANTA ÚRSULA COAPA, 04650 COYOACÁN, COYOACÁN CIUDAD DE MÉXICO ENTRE CALLE BENITO JUÁREZ Y CALLE SEGUNDA DE HIDALGO, SE ENCUENTRA ENTRE CALLE BENITO JUÁREZ Y CALLE SEGUNDA DE HIDALGO	-99.14526494	19.31013885
4792	DIF210402030232	Ciudad de México	Coyoacán	Coyoacán	CALLE TEXTITLÁN COLONIA SANTA ÚRSULA COAPA, 04650 COYOACÁN, COYOACÁN CIUDAD DE MÉXICO ENTRE CALLE FRESNO Y CALLE DE TEXTITLÁN, ENTRE CALLES FRESNO Y DE TEXTITLÁN	-99.14359618	19.31423585
4793	DIF210402030234	Ciudad de México	Coyoacán	Coyoacán	CALLE HIDALGO COLONIA SANTA ÚRSULA COAPA, 04650 COYOACÁN, COYOACÁN CIUDAD DE MÉXICO ENTRE CALZADA DE TLALPAN Y CALLE ABASOLO, SE LOCALIZA ENTRE CALZADA DE TLALPAN Y CALLE ABASOLO	-99.14378456	19.30775716
4794	DIF210402030239	Ciudad de México	Coyoacán	Coyoacán	PRIVADA SEGUNDA PRIVADA MIGUEL HIDALGO COLONIA SANTA ÚRSULA COAPA, 04650 COYOACÁN, COYOACÁN CIUDAD DE MÉXICO ENTRE CALLE SAN ISIDRO Y CALLE JOSÉ MARÍA MORELOS, ENTRE CALLES SAN ISIDRO Y JOSÉ MARÍA MORELOS	-99.14644296	19.3092107
4795	DIF210402030240	Ciudad de México	Coyoacán	Coyoacán	CALLE FRESNO COLONIA SANTA ÚRSULA COAPA, 04650 COYOACÁN, COYOACÁN CIUDAD DE MÉXICO ENTRE CALLE CEDROS Y CALLE NOGAL, SE LOCALIZA ENTRE CALLE CEDROS Y CALLE NOGAL	-99.14333583	19.31371272
4796	DIF210402030242	Ciudad de México	Coyoacán	Coyoacán	CALLE DE LAS FLORES COLONIA SANTA ÚRSULA COAPA, 04650 COYOACÁN, COYOACÁN CIUDAD DE MÉXICO ENTRE CALLE SAN ALVARO Y CALLE TETONGO, SE LOCALIZA ENTRE CALLE SAN ALVARO Y CALLE TETONGO	-99.14861465	19.30511918
4797	DIF210402030246	Ciudad de México	Coyoacán	Coyoacán	CALLE TETONGO COLONIA SANTA ÚRSULA COAPA, 04650 COYOACÁN, COYOACÁN CIUDAD DE MÉXICO ENTRE CALLE LAS FLORES Y CALLE TLALMANCO, SE LOCALIZA ENTRE CALLE LAS FLORES Y CALLE TLALMANCO	-99.14771129	19.30472175
4798	DIF210402030617	Ciudad de México	Coyoacán	Coyoacán	CALLE CERRO DEL AIRE COLONIA ROMERO DE TERREROS, 04310 COYOACÁN, COYOACÁN CIUDAD DE MÉXICO ENTRE CALLE CERRO 2 CONEJOS Y CALLE CERRO TESORO, SE LOCALIZA ENTRE CALLE CERRO 2 CONEJOS Y CALLE CERRO TESORO	-99.17486351	19.33963577
4799	DIF210402030619	Ciudad de México	Coyoacán	Coyoacán	CALLE GAMMA COLONIA ROMERO DE TERREROS, 04310 COYOACÁN, COYOACÁN CIUDAD DE MÉXICO ENTRE CALLE EPSILON Y AVENIDA MIGUEL ÁNGEL QUEVEDO, SE ENCUENTRA ENTRE CALLE EPSILON Y AVENIDA MIGUEL ÁNGEL QUEVEDO	-99.17019354	19.3437734



#	FOLIO	ESTADO	MUNICIPIO	LOCALIDAD	DIRECCION	LONGITUD	LATITUD
4800	DIF210402030622	Ciudad de México	Coyoacán	Coyoacán	RETORNO OMEGA COLONIA ROMERO DE TERREROS, 04310 COYOACÁN, COYOACÁN CIUDAD DE MÉXICO ENTRE CALLE GAMMA Y CALLE DELTA, SE ENCUENTRA ENTRE CALLE GAMMA Y CALLE DELTA	-99.17069124	19.34115428
4801	DIF210402030632	Ciudad de México	Coyoacán	Coyoacán	CALLE BETA COLONIA ROMERO DE TERREROS, 04310 COYOACÁN, COYOACÁN CIUDAD DE MÉXICO ENTRE CALLE OMEGA Y PROLONGACION AYUNTAMIENTO, SE LOCALIZA ENTRE CALLE OMEGA Y PROLONGACIÓN AYUNTAMIENTO	-99.16927422	19.34240195
4802	DIF210402030633	Ciudad de México	Coyoacán	Coyoacán	PROLONGACION AYUNTAMIENTO COLONIA ROMERO DE TERREROS, 04310 COYOACÁN, COYOACÁN CIUDAD DE MÉXICO ENTRE CALLE DULCE OLIVIA Y AVENIDA MIGUEL ÁNGEL DE QUEVEDO, SE LOCALIZA ENTRE CALLE DULCE OLIVIA Y AVENIDA MIGUEL ÁNGEL DE QUE	-99.1693073	19.34655555
4803	DIF210402030635	Ciudad de México	Coyoacán	Coyoacán	CALLE CERRO DE LA LUZ COLONIA ROMERO DE TERREROS, 04310 COYOACÁN, COYOACÁN CIUDAD DE MÉXICO ENTRE CALLE CERRO DEL TIGRE Y CALLE CERRO DE LOS DOS CONEJOS, SE ENCUENTRA ENTRE CALLE CERRO DEL TIGRE Y CALLE CERRO DE LOS DOS CO	-99.17920626	19.34158196
4804	DIF210402030637	Ciudad de México	Coyoacán	Coyoacán	CALLE CERRO DIOS DEL HACHA COLONIA ROMERO DE TERREROS, 04310 COYOACÁN, COYOACÁN CIUDAD DE MÉXICO ENTRE CALLE ÉPSILON Y CALLE CERRO DEL TESORO, ENTRE CALLES ÉPSILON Y CERRO DEL TESORO	-99.17483748	19.34295198
4805	DIF210402031046	Ciudad de México	Coyoacán	Coyoacán	CALLE 18 DE JUNIO COLONIA NUEVA DÍAZ ORDAZ, 04390 COYOACÁN, COYOACÁN CIUDAD DE MÉXICO ENTRE CALLE 21 DE MARZO Y CALLE DE LAS CAMPANAS, SE ENCUENTRA ENTRE CALLE 21 DE MARZO Y CALLE DE LAS CAMPANAS	-99.14681351	19.32618662
4806	DIF210402031052	Ciudad de México	Coyoacán	Coyoacán	CALLE HIDALGO COLONIA NUEVA DÍAZ ORDAZ, 04390 COYOACÁN, COYOACÁN CIUDAD DE MÉXICO ENTRE CALLE PEDRO HINOJOSA Y CALLE FRANCISCO DE PADUA, ENTRE CALLE PEDRO HINOJOSA Y CALLE FRANCISCO DE PADUA	-99.14576835	19.32500383
4807	DIF210402031054	Ciudad de México	Coyoacán	Coyoacán	AVENIDA 3 COLONIA PETROLERA TAXQUEÑA, 04410 COYOACÁN, COYOACÁN CIUDAD DE MÉXICO ENTRE CALLE RICARDO MONGES LÓPEZ Y CALLE ERASMO CASTELLAMOS QUINTO, SE ENCUENTRA ENTRE CALLE RICARDO MONGES LÓPEZ Y CALLE ERASMO CASTELLAMOS Q	-99.1319179	19.3352589
4808	DIF210402031057	Ciudad de México	Coyoacán	Coyoacán	CALLE CLAVEL COLONIA LA CANDELARIA, 04380 COYOACÁN, COYOACÁN CIUDAD DE MÉXICO ENTRE CALLE COLORINES Y CALLE 21 DE MARZO, SE LOCALIZA ENTRE CALLE COLORINES Y CALLE 21 DE MARZO	-99.14680636	19.32770616
4809	DIF210402031058	Ciudad de México	Coyoacán	Coyoacán	CALLE REFINERÍA TULA COLONIA PETROLERA TAXQUEÑA, 04410 COYOACÁN, COYOACÁN CIUDAD DE MÉXICO ENTRE CALZADA TAXQUEÑA Y AVENIDA 1, SE LOCALIZA ENTRE CALZADA TLAXQUEÑA Y AVENIDA 1	-99.13219147	19.33859108
4810	DIF210402031060	Ciudad de México	Coyoacán	Coyoacán	AVENIDA 6 COLONIA PETROLERA TAXQUEÑA, 04410 COYOACÁN, COYOACÁN CIUDAD DE MÉXICO ENTRE AVENIDA 1 Y AVENIDA 3, ENTRE AVENIDA 1 Y AVENIDA 3	-99.13257379	19.33626283
4811	DIF210402031065	Ciudad de México	Coyoacán	Coyoacán	CALLE DEPÓSITO INDUSTRIAL REYNOSA COLONIA PETROLERA TAXQUEÑA, 04410 COYOACÁN, COYOACÁN CIUDAD DE MÉXICO ENTRE CALLE REFINERÍA POZA RICA Y CALLE REFINERÍA TULA, ENTRE CALLES REFINERÍA POZA RICA Y REFINERÍA TULA	-99.13147355	19.33907574
4812	DIF210402039156	Ciudad de México	Milpa Alta	San Antonio Tecómitl	CALLE IGNACIO ALLENDE PONIENTE COLONIA CRUZTITLA, 12100 SAN ANTONIO TECÓMITL, MILPA ALTA CIUDAD DE MÉXICO ENTRE CALLE FRAY PEDRO DE DANTE Y CALLE MIGUEL HIDALGO, CALLE AGUSTIN DE ITURBIDE EL PROYECTO TIENE INCIDENCIA EN DIFE	-98.99547233	19.21522506
4813	DIF210402039163	Ciudad de México	Milpa Alta	San Antonio Tecómitl	CALLE AGUSTIN DE ITURBIDE COLONIA XOCHITEPEC, 12100 SAN ANTONIO TECÓMITL, MILPA ALTA CIUDAD DE MÉXICO ENTRE AVENIDA MIGUEL HIDALGO Y CALLE VICENTE GUERRERO, CALLE IGNACIO ALLENDE PONIENTE EL PROYECTO TIENE INCIDENCIA EN DIFE	-98.99222038	19.2160668
4814	DIF210402025250	Ciudad de México	Iztapalapa	Iztapalapa	CALLE VILLA DEMOR VILLA DIEZMA VILLA POZOS VILLA FRUELA VILLA CANES VILLA REYES VILLA OSO VILLA SAN PEDRO VILLA DOMINGO VILLA NUEVA DE LA REINA COLONIA DESARROLLO URBANO QUETZALCOATL, 09700 IZTAPALAPA, IZTAPALAPA CIUDAD DE MÉXICO	-99.03925276	19.32950298
4815	DIF210402025258	Ciudad de México	Iztapalapa	Iztapalapa	CALLE VILLA GENERAL ALHAYES VILLA ICATINI VILLA INFERIOR VILLA CIDRO COLONIA DESARROLLO URBANO QUETZALCOATL, 09700 IZTAPALAPA, IZTAPALAPA CIUDAD DE MÉXICO ENTRE CALLE VILLA MOLAY Y CALLE VILLA LAZAN, CALLE VILLA GENERAL ALH	-99.04456516	19.32312043
4816	DIF210402025685	Ciudad de México	Iztapalapa	Iztapalapa	CALLE COBOS COMONFORT, 1RA PRIV COMONFORT. AV TOLTECAS, CJON 5 DE MAYO, CJON GENERAL ANAYA, 1ER CJON 5 DE MAYO, DE LA CRUZ, CDA DE LA CRUZ, SAN IGNACIO, PRIV DE LA CRUZ, 2DA CDA HUALQUILA, SAN ANTONIO, 1ER CJON SAN IGNACIO, TICOMA	-99.10011829	19.36488822
4817	DIF210402025692	Ciudad de México	Iztapalapa	Iztapalapa	CALLE PORFIRIO DÍAZ COMONFORT, 5 DE MAYO, PROL. 5 MAYO, PACHICALCO, SAN ANTONIO, ALLENDE, CJON PALACIO, AZTECAS BARRIO SAN LUCAS, 09000 IZTAPALAPA, IZTAPALAPA CIUDAD DE MÉXICO ENTRE CALLE 5 DE MAYO Y CALLE TICOMAN, CALLE PO	-99.09500868	19.36339636
4818	DIF210402025698	Ciudad de México	Iztapalapa	Iztapalapa	CALLE ALLENDE CJON MORELOS, CJON DEL 57, AND 1, CDA DOLORES, CANAL TECORRALES, AND 11 DEL 57, AND 12 DEL 57, PROL ESTRELLA, CUEMANCO, AYUNTAMIENTO, 3ER CJON AZTECAS, AZITU, 3ER CJON SAN JOSÉ, 1º CDA AZTECAS, ZAPOTLAN BARRIO SAN JO	-99.08790528	19.36501456
4819	DIF210402025701	Ciudad de México	Iztapalapa	Iztapalapa	CALLE GENERAL ANAYA AV TOLTECAS, 3ER ANILLO CIRCUNVALACIÓN, 1RA PRIV COMONFORT, AND 2 COBOS, COBOS, AND D1 COMONFOR, 1º CDA ANILLO CIRCUNVALACIÓN COLONIA GRANJAS DE SAN ANTONIO, 09070 IZTAPALAPA, IZTAPALAPA CIUDAD DE MÉXICO ENT	-99.10451072	19.35906375
4820	DIF210402025704	Ciudad de México	Iztapalapa	Iztapalapa	CALLE PORFIRIO DÍAZ CDA LIBERTAD, LIBERTAD, 1º CDA LIBERTAD, ITURBUDE, COMONFORT, GENERAL ANAYA, LOS REYES, COBOS, 5 DE MAYO. BARRIO SAN LUCAS, 09000 IZTAPALAPA, IZTAPALAPA CIUDAD DE MÉXICO ENTRE CALLE 5 DE MAYO Y CALLE GENERAL	-99.09708895	19.35950029

#	FOLIO	ESTADO	MUNICIPIO	LOCALIDAD	DIRECCION	LONGITUD	LATITUD
4821	DIF210402026357	Ciudad de México	Iztapalapa	Iztapalapa	AVENIDA AV APATLACO NEURÓLOGOS, VICENTE GUERREO, LAS ROSAS, XOLOTL, TLALOC, PROL TIZOC, FRANCISCO VILLA, INDEPENDENCIA, CDA HISTORIADORES, MORELOS, OTORRINOLARINGÓLOGOS COLONIA APATLACO, 09430 IZTAPALAPA, IZTAPALAPA CIUDAD DE MÉX	-99.1151095	19.37719708
4822	DIF210402026362	Ciudad de México	Iztapalapa	Iztapalapa	CALLE FÍSICOS PROCURADORES, FISCALES, TRABAJADORAS SOCIALES, ALLENDE, MAGISTRADOS, CARRIZAL, CUAUHTÉMOC PUEBLO SAN JUANICO NEXTIPAC, 09400 IZTAPALAPA, IZTAPALAPA CIUDAD DE MÉXICO ENTRE EJE VIAL 6 SUR CARDIÓLOGOS Y CALLE CUAHTÉM	-99.11513928	19.37346408
4823	DIF210402026366	Ciudad de México	Iztapalapa	Iztapalapa	CALLE DIBUJANTES AGRÓNOMOS, VETERINARIOS, VICENTE GUERRERO, CALZ SAN JUANICO, ECONOMISTAS, PENALISTAS COLONIA EL SIFÓN, 09400 IZTAPALAPA, IZTAPALAPA CIUDAD DE MÉXICO ENTRE EJE VIAL 6 SUR CARDIÓLOGOS Y EJE VIAL 2 ORIENTE CALZ. D	-99.11946398	19.3722823
4824	DIF210402026368	Ciudad de México	Iztapalapa	Iztapalapa	EJE VIAL 2 OTE-CALZ DE LA VIGA, PROYECTISTAS, FÍSICOS COLONIA EL SIFÓN, 09400 IZTAPALAPA, IZTAPALAPA CIUDAD DE MÉXICO ENTRE AVENIDA RÍO CHURUBUSCO Y EJE VIAL 2 ORIENTE CALZ. DE LA VIGA, EJE VIAL 2 OTECALZ DE LA VIGA PROYEC	-99.1222941	19.3733964
4825	DIF210402026581	Ciudad de México	Iztapalapa	Iztapalapa	CALLE VILLA GUILLERMINA VILLA CINTHYA VILLA CEDRO COLONIA DESARROLLO URBANO QUETZALCOATL, 09700 IZTAPALAPA, IZTAPALAPA CIUDAD DE MÉXICO ENTRE AVENIDA MANUEL CAÑAS Y CALLE SAN FRANCISCO TLALTENCO, CALLE VILLA GUILLERMINA VI	-99.04491449	19.3228916
4826	DIF210402026587	Ciudad de México	Iztapalapa	Iztapalapa	CALLE AZTECAS TLILALPACATL, MOCTEZUMA, TEZOZÓMOC, NEZAHUALPILLI POPOCATÉPETL, CUAUHTÉMOC, TOLTECAS, CUITLÁHUAC, SAN FRANCISCO TLALTENCO COLONIA MIXCOATL, 09708 IZTAPALAPA, IZTAPALAPA CIUDAD DE MÉXICO ENTRE CALLE VILLA FRANQUEZ	-99.04954984	19.32577959
4827	DIF210402026597	Ciudad de México	Iztapalapa	Iztapalapa	CALLE VILLA ENCARNACIÓN VILLA ESPAÑA VILLA FIGUEROA, VILLA IBAÑEZ, CANAL DE SUEZ, SANTA ISABEL, VILLA JOYOSA, CANAL KIEL, VILLA FLOR COLONIA DESARROLLO URBANO QUETZALCOATL, 09700 IZTAPALAPA, IZTAPALAPA CIUDAD DE MÉXICO ENTRE C	-99.04852683	19.32826255
4828	DIF210402029847	Ciudad de México	Coyoacán	Coyoacán	CALLE SÚCHIL COLONIA SAN PABLO TEPETLAPA, 04620 COYOACÁN, COYOACÁN CIUDAD DE MÉXICO ENTRE CALLE ÁRBOL DE FUEGO Y CALLE SAÚCO, SE ENCUENTRA ENTRE CALLE ÁRBOL DE FUEGO Y CALLE SAÚCO	-99.14436269	19.32639888
4829	DIF210402029849	Ciudad de México	Coyoacán	Coyoacán	CALLE NACAHUATL COLONIA SAN PABLO TEPETLAPA, 04620 COYOACÁN, COYOACÁN CIUDAD DE MÉXICO ENTRE CALLE BENITO JUAREZ Y CALLE CUAUHTÉMOC, ENTRE CALLES BENITO JUAREZ Y CUAUHTÉMOC	-99.14012802	19.32164505
4830	DIF210402029850	Ciudad de México	Coyoacán	Coyoacán	CALLE EMILIANO ZAPATA COLONIA SAN PABLO TEPETLAPA, 04620 COYOACÁN, COYOACÁN CIUDAD DE MÉXICO ENTRE CALLE HIDALGO Y CALLE MOCTEZUMA, SE LOCALIZA ENTRE CALLE HIDALGO Y CALLE MOCTEZUMA	-99.14176381	19.32286674
4831	DIF210402029851	Ciudad de México	Coyoacán	Coyoacán	CALLE MUSEO COLONIA SAN PABLO TEPETLAPA, 04620 COYOACÁN, COYOACÁN CIUDAD DE MÉXICO ENTRE CALLE SÚCHIL Y CALLE HIDALGO, SE ENCUENTRA ENTRE CALLE SÚCHIL Y CALLE HIDALGO	-99.14322942	19.3248521
4832	DIF210402029855	Ciudad de México	Coyoacán	Coyoacán	CALLE MIGUEL HIDALGO COLONIA SAN PABLO TEPETLAPA, 04620 COYOACÁN, COYOACÁN CIUDAD DE MÉXICO ENTRE CALLE CONAHUAC Y CALLE CUAUHTÉMOC, SE ENCUENTRA ENTRE CALLE CONAHUAC Y CALLE CUAUHTÉMOC	-99.13989413	19.32306923
4833	DIF210402029858	Ciudad de México	Coyoacán	Coyoacán	CALLE CUAUHTÉMOC COLONIA SAN PABLO TEPETLAPA, 04620 COYOACÁN, COYOACÁN CIUDAD DE MÉXICO ENTRE CALLE BENITO JUÁREZ Y CALLE EMILIANO ZAPATA, SE LOCALIZAN ENTRE CALLE BENITO JUÁREZ Y CALLE EMILIANO ZAPATA	-99.14180672	19.32211753
4834	DIF210402029861	Ciudad de México	Coyoacán	Coyoacán	AVENIDA MIGUEL HIDALGO COLONIA SAN PABLO TEPETLAPA, 04620 COYOACÁN, COYOACÁN CIUDAD DE MÉXICO ENTRE CALLE NEZAHUALCÓYOTL Y , ENTRE CALLE NEZAHUALCÓYOTL	-99.14014005	19.32324317
4835	DIF210402029862	Ciudad de México	Coyoacán	Coyoacán	CALLE PRIMERA DE ANTONIO MARTÍNEZ DE CASTRO COLONIA SAN PABLO TEPETLAPA, 04620 COYOACÁN, COYOACÁN CIUDAD DE MÉXICO ENTRE CALLE FRANCISCO DE PAULA GOCHICOA Y CALLE TEPOZOTITLA, SE ENCUENTRA ENTRE CALLE FRANCISCO DE PAULA GO	-99.145567	19.32544087
4836	DIF210402029863	Ciudad de México	Coyoacán	Coyoacán	CALLE 1 DOLORES GUERRERO COLONIA CULHUACÁN CTM SECCIÓN VIII, 04909 COYOACÁN, COYOACÁN CIUDAD DE MÉXICO ENTRE AVENIDA CANDELARIA PÉREZ Y CALLE DOLORES GUERRERO, SE LOCALIZA ENTRE CALLE CANDELARIA PÉREZ Y CALLE DOLORES GUERR	-99.10160321	19.31435741
4837	DIF210402029866	Ciudad de México	Coyoacán	Coyoacán	CALLE CLAVEL COLONIA SAN PABLO TEPETLAPA, 04620 COYOACÁN, COYOACÁN CIUDAD DE MÉXICO ENTRE CALLE LOS COLORINES Y CALLE 21 DE MARZO, ENTRE CALLES LOS COLORINES Y 21 DE MARZO	-99.14676917	19.32783103
4838	DIF210402029870	Ciudad de México	Coyoacán	Coyoacán	CALLE ELVIRA VARGAS COLONIA CULHUACÁN CTM SECCIÓN VIII, 04909 COYOACÁN, COYOACÁN CIUDAD DE MÉXICO ENTRE CALLE ROSARIO CASTELLANOS Y CALLE MANUELA MEDINA, ENTRE CALLE MANUELA MEDINA Y CALLE ROSARIO CASTELLANOS	-99.10557288	19.31242268
4839	DIF210402029871	Ciudad de México	Coyoacán	Coyoacán	CALLE ROSARIO CASTELLANOS COLONIA CULHUACÁN CTM SECCIÓN VIII, 04909 COYOACÁN, COYOACÁN CIUDAD DE MÉXICO ENTRE CALLE DOLORES GUERRERO Y CALLE MARÍA DEL MAR, SE LOCALIZA ENTRE CALLE DOLORES GUERRERO Y CALLE MARÍA DEL MAR	-99.10399316	19.31587562
4840	DIF210402029872	Ciudad de México	Coyoacán	Coyoacán	CALLE MARÍA DEL MAR COLONIA CULHUACÁN CTM SECCIÓN VIII, 04909 COYOACÁN, COYOACÁN CIUDAD DE MÉXICO ENTRE CALLE ROSARIO CASTELLANOS Y CALLE MANUELA MEDINA, ENTRE CALLE ROSARIO CASTELLANOS Y CALLE MANUELA MEDINA	-99.10427121	19.31982862
4841	DIF210402030247	Ciudad de México	Coyoacán	Coyoacán	CALLE SAN SAMUEL COLONIA SANTA ÚRSULA COAPA, 04650 COYOACÁN, COYOACÁN CIUDAD DE MÉXICO ENTRE CALLE SAN ALBERTO Y CALLE SAN RAUL, ENTRE CALLES SAN ALBERTO Y SAN RAUL	-99.14524842	19.31233234

#	FOLIO	ESTADO	MUNICIPIO	LOCALIDAD	DIRECCION	LONGITUD	LATITUD
4842	DIF210402030251	Ciudad de México	Coyoacán	Coyoacán	CALLE TLAPACOYA COLONIA SANTA ÚRSULA COAPA, 04650 COYOACÁN, COYOACÁN CIUDAD DE MÉXICO ENTRE CALLE FRESNO Y CALLE TEXTITLÁN, SE LOCALIZA ENTRE CALLE FRESNO Y CALLE TEXTITLAN	-99.1428964	19.31358385
4843	DIF210402030252	Ciudad de México	Coyoacán	Coyoacán	CALLE ATRIO DE SAN FRANCISCO COLONIA CUADRANTE DE SAN FRANCISCO, 04320 COYOACÁN, COYOACÁN CIUDAD DE MÉXICO ENTRE CERRADA PEDREGOSO Y CALLEJON HUIHUITITLA, SE ENCUENTRA ENTRE CERRADA PEDREGOSO Y CALLEJÓN HUIHUITITLA	-99.16372855	19.34162729
4844	DIF210402030254	Ciudad de México	Coyoacán	Coyoacán	CALLE PRIMERA DE ESPIRITU SANTO COLONIA CUADRANTE DE SAN FRANCISCO, 04320 COYOACÁN, COYOACÁN CIUDAD DE MÉXICO ENTRE CERRADA SEGUNDA CERRADA ESPIRITU SANTO ESPÍRITU SANTO Y CALLE ESPIRITU SANTO, ENTRE SEGUNDA CERRADA ESPIRI	-99.16143445	19.34285052
4845	DIF210402030257	Ciudad de México	Coyoacán	Coyoacán	PROLONGACION MOCTEZUMA COLONIA CUADRANTE DE SAN FRANCISCO, 04320 COYOACÁN, COYOACÁN CIUDAD DE MÉXICO ENTRE CALLE TENANTITLA Y CALLE CERRO ABANICO, SE LOCALIZA ENTRE CALLE TENANTITLA Y CALLE CERRO ABANICO	-99.16679985	19.34168803
4846	DIF210402030258	Ciudad de México	Coyoacán	Coyoacán	CALLE CANTERA COLONIA CUADRANTE DE SAN FRANCISCO, 04320 COYOACÁN, COYOACÁN CIUDAD DE MÉXICO ENTRE CALLE COSTADO ATRIO DE SAN FRANCISCO Y CALLE TEPEXAN, SE ENCUENTRA ENTRE CALLE COSTADO ATRIO DE SAN FRANCISCO Y CALLE TEPEX	-99.16120727	19.34137421
4847	DIF210402030261	Ciudad de México	Coyoacán	Coyoacán	CALLE ZOMPANTITLA COLONIA CUADRANTE DE SAN FRANCISCO, 04320 COYOACÁN, COYOACÁN CIUDAD DE MÉXICO ENTRE CALLE TECUALIAPAN Y PROLONGACION PROLONGACIÓN MOCTEZUMA, ENTRE CALLE TECUALIAPAN Y PROLONGACIÓN MOCTEZUMA	-99.16727228	19.34454616
4848	DIF210402030263	Ciudad de México	Coyoacán	Coyoacán	CALLEJON HUIHUITITLA COLONIA CUADRANTE DE SAN FRANCISCO, 04320 COYOACÁN, COYOACÁN CIUDAD DE MÉXICO ENTRE CALLE ATRIO DE SAN FRANCISCO Y CERRADA PEDREGOSO, SE ENCUENTRA ENTRE CALLE ATRIO DE SAN FRANCISCO Y CERRADA PEDREGOSO	-99.16339595	19.34101483
4849	DIF210402030264	Ciudad de México	Coyoacán	Coyoacán	CERRADA 2DA MOCTEZUMA CIUDAD CUADRANTE DE SAN FRANCISCO, 04320 COYOACÁN, COYOACÁN CIUDAD DE MÉXICO ENTRE CERRADA 3RA MOCTEZUMA Y PROLONGACION MOCTEZUMA, SE LOCALIZA ENTRE 3RA. CERRADA MOCTEZUMA Y PROLONGACIÓN MOCTEZUMA	-99.1677544	19.34151872
4850	DIF210402030266	Ciudad de México	Coyoacán	Coyoacán	CALLEJON DE PINITOS COLONIA CUADRANTE DE SAN FRANCISCO, 04320 COYOACÁN, COYOACÁN CIUDAD DE MÉXICO ENTRE AVENIDA MIGUEL ÁNGEL DE QUEVEDO Y CALLE DE ZOMPANTITLA, SE LOCALIZA ENTRE MIGUEL ÁNGEL DE QUEVEDO Y CALLE DE ZOMPANTIT	-99.16591732	19.34456682
4851	DIF210402030270	Ciudad de México	Coyoacán	Coyoacán	CALLE CERRO DEL ABANICO COLONIA CUADRANTE DE SAN FRANCISCO, 04320 COYOACÁN, COYOACÁN CIUDAD DE MÉXICO ENTRE CALLE CERRO DE LA ESCONDIDA Y RETORNO CERRO DE LA ESCONDIDA, SE ENCUENTRA ENTRE CALLE CERRO DE LA ESCONDIDA Y RETO	-99.16484435	19.34060484
4852	DIF210402030643	Ciudad de México	Coyoacán	Coyoacán	CALLE EPSILÓN COLONIA ROMERO DE TERREROS, 04310 COYOACÁN, COYOACÁN CIUDAD DE MÉXICO ENTRE CALLE DELTA Y CALLE GAMMA, SE ENCUENTRA ENTRE CALLE DELTA Y CALLE GAMMA	-99.17161511	19.34363168
4853	DIF210402030646	Ciudad de México	Coyoacán	Coyoacán	ANDADOR 3ER. VISTA HERMOSA COLONIA CULHUACÁN CTM SECCIÓN X, 04939 COYOACÁN, COYOACÁN CIUDAD DE MÉXICO ENTRE CALLE HACIENDA SANTO TOMÁS Y ANDADOR CAFETALES, SE LOCALIZA ENTRE CALLE HACIENDA SANTO TOMÁS Y ANDADOR CAFETALES	-99.1107642	19.3075428
4854	DIF210402030651	Ciudad de México	Coyoacán	Coyoacán	CALLE CERRO 2 CONEJOS COLONIA ROMERO DE TERREROS, 04310 COYOACÁN, COYOACÁN CIUDAD DE MÉXICO ENTRE CALLE CERRO EL VIGILANTE Y CALLE CERRO DE LA LUZ, SE LOCALIZA ENTRE CERRO EL VIGILANTE Y CERRO DE LA LUZ	-99.17529435	19.34219695
4855	DIF210402030654	Ciudad de México	Coyoacán	Coyoacán	ANDADOR 1 SANTO TOMÁS COLONIA CULHUACÁN CTM SECCIÓN X, 04939 COYOACÁN, COYOACÁN CIUDAD DE MÉXICO ENTRE CALZADA DE LAS BOMBAS Y CALLE HACIENDA SANTO TOMÁS, SE ENCUENTRA ENTRE CALZADA DE LAS BOMBAS Y CALLE HACIENDA SANTO TOM	-99.11002135	19.30940318
4856	DIF210402030656	Ciudad de México	Coyoacán	Coyoacán	CALLE CERRO DE CHAPULTEPEC COLONIA ROMERO DE TERREROS, 04310 COYOACÁN, COYOACÁN CIUDAD DE MÉXICO ENTRE CALLE CERRO DEL HOMBRE Y CALLE CERRO EL VIGILANTE, ENTRE CALLES CERRO DEL HOMBRE Y CERRO EL VIGILANTE	-99.17737485	19.3383256
4857	DIF210402030661	Ciudad de México	Coyoacán	Coyoacán	AVENIDA CAFETALES COLONIA CULHUACÁN CTM SECCIÓN X, 04939 COYOACÁN, COYOACÁN CIUDAD DE MÉXICO ENTRE CALZADA DE LAS BOMBAS Y AVENIDA HACIENDA VISTA HERMOSA, SE LOCALIZA ENTRE CALZADA DE LAS BOMBAS Y AVENIDA HACIENDA VISTA HE	-99.1117756	19.30734014
4858	DIF210402031071	Ciudad de México	Coyoacán	Coyoacán	CALLE EL BORDO COLONIA EX-EJIDO DE SANTA ÚRSULA COAPA, 04980 COYOACÁN, COYOACÁN CIUDAD DE MÉXICO ENTRE AVENIDA DEL HUESO Y CALLE GUADALUPE, ENTRE AVENIDA DEL HUESO Y CALLE GUADALUPE	-99.13742906	19.30717005
4859	DIF210402031072	Ciudad de México	Coyoacán	Coyoacán	AVENIDA 1 COLONIA PETROLERA TAXQUEÑA, 04410 COYOACÁN, COYOACÁN CIUDAD DE MÉXICO ENTRE CERRADA REFINERÍA PEMEX Y AVENIDA REFINERIA TULA, SE LOCALIZA ENTRE CERRADA REFINERÍA PEMEX Y REFINERIA TULA	-99.13212899	19.33732391
4860	DIF210402031073	Ciudad de México	Coyoacán	Coyoacán	CALZADA DEL HUESO COLONIA VIEJO EJIDO DE SANTA ÚRSULA COAPA, 04980 COYOACÁN, COYOACÁN CIUDAD DE MÉXICO ENTRE AVENIDA BORDO Y VIADUCTO TLALPAN, SE ENCUENTRA ENTRE AVENIDA BORDO Y VIADUCTO TLALPAN	-99.13904625	19.30862473
4861	DIF210402031074	Ciudad de México	Iztapalapa	Iztapalapa	EJE VIAL 8 SUR CALZADA ERMITA IZTAPALAPA 2DA CDA SAN JUAN TLAXCANES CATEDRAL DE SALTILLO, CONVENTO, SAN MATEO, LOS ANGELES AMPLIACION EL SANTUARIO, 09820 IZTAPALAPA, IZTAPALAPA CIUDAD DE MÉXICO ENTRE CALLE PORFIRIO DÍAZ Y AVEN	-99.09532476	19.35379071
4862	DIF210402031078	Ciudad de México	Coyoacán	Coyoacán	CALLE VÍCTOR ROSALES COLONIA EX-EJIDO DE SANTA ÚRSULA COAPA, 04980 COYOACÁN, COYOACÁN CIUDAD DE MÉXICO ENTRE CALLE BENITO JUAREZ Y CALLE IGNACIO ZARAGOZA, ENTRE CALLES BENITO JUAREZ E IGNACIO ZARAGOZA	-99.14250619	19.30176696

#	FOLIO	ESTADO	MUNICIPIO	LOCALIDAD	DIRECCION	LONGITUD	LATITUD
4863	DIF210402031080	Ciudad de México	Coyoacán	Coyoacán	CALLE ADOLFO LÓPEZ MATEOS COLONIA EX-EJIDO DE SANTA ÚRSULA COAPA, 04980 COYOACÁN, COYOACÁN CIUDAD DE MÉXICO ENTRE CALLE LÓPEZ MATEOS Y CALLE ÁLVARO OBREGÓN, SE LOCALIZA ENTRE CALLE LÓPEZ MATEOS Y CALLE ÁLVARO OBREGÓN	-99.13842262	19.30563034
4864	DIF210402031081	Ciudad de México	Coyoacán	Coyoacán	CALLE BRUSELAS COLONIA VIEJO EJIDO DE SANTA ÚRSULA COAPA, 04980 COYOACÁN, COYOACÁN CIUDAD DE MÉXICO ENTRE CALLE VICENTE GUERRERO Y CALLE ADOLFO LÓPEZ MATEOS, SE LOCALIZA ENTRE CALLE VICENTE GUERRERO Y CALLE ADOLFO LÓPEZ MA	-99.14030106	19.30411655
4865	DIF210402031082	Ciudad de México	Coyoacán	Coyoacán	CALLE ADOLFO RUÍZ CORTINES COLONIA VIEJO EJIDO DE SANTA ÚRSULA COAPA, 04980 COYOACÁN, COYOACÁN CIUDAD DE MÉXICO ENTRE CALLE ADOLFO LÓPEZ MATEOS Y CALLE BRUSELAS, SE ENCUENTRA ENTRE CALLE ADOLFO LÓPEZ MATEOS Y CALLE BRUSELA	-99.14046449	19.30329131
4866	DIF210402031084	Ciudad de México	Iztapalapa	Iztapalapa	CALLE EJERCITO NACIONAL HACIENDA AGRARIO VICENTE GUERRERO MARINO NACIONAL SAMUEL FB MORESEEMILIO BERNR, VICENTE GARCIA COLONIA FUEGO NUEVO, 09800 IZTAPALAPA, IZTAPALAPA CIUDAD DE MÉXICO ENTRE CALLE INSTITUTO NACIONAL Y CALLE HE	-99.10557209	19.33290861
4867	DIF210402031085	Ciudad de México	Coyoacán	Coyoacán	CALLE GARDENIA COLONIA EX-EJIDO DE SANTA ÚRSULA COAPA, 04980 COYOACÁN, COYOACÁN CIUDAD DE MÉXICO ENTRE CALLE VICTOR ROSALES Y CALLE EL BORDO, ENTRE CALLE VICTOR ROSALES Y CALLE EL BORDO	-99.14281697	19.30018607
4868	DIF210402031086	Ciudad de México	Coyoacán	Coyoacán	CALLE FRANCISCO I MADERO COLONIA EX-EJIDO DE SANTA ÚRSULA COAPA, 04980 COYOACÁN, COYOACÁN CIUDAD DE MÉXICO ENTRE CALLE SÉPTIMA FRANCISCO I. MADERO Y CALLE OCTAVA FRANCISCO I. MADERO, ENTRE CALLES SÉPTIMA FRANCISCO I. MADERO	-99.1426534	19.30316854
4869	DIF210402031088	Ciudad de México	Coyoacán	Coyoacán	CALLE MARGARITA MAZA DE JUÁREZ COLONIA EX-EJIDO DE SANTA ÚRSULA COAPA, 04980 COYOACÁN, COYOACÁN CIUDAD DE MÉXICO ENTRE CALLE VENUSTIANO CARRANZA Y CALLE LÁZARO CÁRDENAS, SE LOCALIZA ENTRE CALLE VENUSTIANO CARRANZA Y CALLE	-99.13963287	19.30582229
4870	DIF210402031093	Ciudad de México	Coyoacán	Coyoacán	VIADUCTO TLALPAN COLONIA EX-EJIDO DE SANTA ÚRSULA COAPA, 04980 COYOACÁN, COYOACÁN CIUDAD DE MÉXICO ENTRE CALZADA DEL HUESO Y CALLE MORELOS, ENTRE CALZADA DEL HUESO Y CALLE MORELOS	-99.14159185	19.30849647
4871	DIF210402039168	Ciudad de México	Milpa Alta	San Antonio Tecómitl	PROLONGACION CUAUHTÉMOC COLONIA TENANTITLA, 12100 SAN ANTONIO TECÓMITL, MILPA ALTA CIUDAD DE MÉXICO ENTRE CALLEJON CUAUHTEMOC Y CALLE VENUSTIANO CARRANZA, PROLONGACION IGNACIO ZARAGOZA EL PROYECTO TIENE INCIDENCIA EN DIFEREN	-98.99923445	19.22065747
4872	DIF210402039173	Ciudad de México	Milpa Alta	San Antonio Tecómitl	CALLE IGNACIO ALLENDE PONIENTE COLONIA CRUZTITLA, 12100 SAN ANTONIO TECÓMITL, MILPA ALTA CIUDAD DE MÉXICO ENTRE CALLE FRAY PEDRO DE DANTE Y CALLE MIGUEL HIDALGO, CALLE AGUSTIN DE ITURBIDE EL PROYECTO TIENE INCIDENCIA EN DIFE	-98.99558206	19.21525039
4873	DIF210402039174	Ciudad de México	Milpa Alta	San Antonio Tecómitl	CALLE AGUSTIN DE ITURBIDE COLONIA XOCHITEPEC, 12100 SAN ANTONIO TECÓMITL, MILPA ALTA CIUDAD DE MÉXICO ENTRE AVENIDA MIGUEL HIDALGO Y CALLE VICENTE GUERRERO, CALLE IGNACIO ALLENDE PONIENTE EL PROYECTO TIENE INCIDENCIA EN DIFE	-98.9922118	19.2160668
4874	DIF210402039177	Ciudad de México	Milpa Alta	San Antonio Tecómitl	PROLONGACION CUAUHTÉMOC COLONIA TENANTITLA, 12100 SAN ANTONIO TECÓMITL, MILPA ALTA CIUDAD DE MÉXICO ENTRE CALLEJON CUAUHTEMOC Y CALLE VENUSTIANO CARRANZA, PROLONGACION IGNACIO ZARAGOZA EL PROYECTO TIENE INCIDENCIA EN DIFEREN	-98.99923767	19.22065848
4875	DIF210402039180	Ciudad de México	Milpa Alta	San Antonio Tecómitl	CALLE IGNACIO ALLENDE PONIENTE COLONIA CRUZTITLA, 12100 SAN ANTONIO TECÓMITL, MILPA ALTA CIUDAD DE MÉXICO ENTRE CALLE FRAY PEDRO DE DANTE Y CALLE MIGUEL HIDALGO, CALLE AGUSTIN DE ITURBIDE EL PROYECTO TIENE INCIDENCIA EN DIFE	-98.99554061	19.21527111
4876	DIF210402039182	Ciudad de México	Milpa Alta	San Antonio Tecómitl	CALLE AGUSTIN DE ITURBIDE COLONIA XOCHITEPEC, 12100 SAN ANTONIO TECÓMITL, MILPA ALTA CIUDAD DE MÉXICO ENTRE AVENIDA MIGUEL HIDALGO Y CALLE VICENTE GUERRERO, CALLE IGNACIO ALLENDE PONIENTE EL PROYECTO TIENE INCIDENCIA EN DIFE	-98.99222038	19.2160668
4877	DIF210402025264	Ciudad de México	Iztapalapa	Iztapalapa	CALLE NICOLÁS BRAVO TULE COLONIA LAS PEÑAS, 09750 IZTAPALAPA, IZTAPALAPA CIUDAD DE MÉXICO ENTRE CALLE URSULO GALVÁN Y CALLE IGNACIO MANUEL ALTAMIRANO, CALLE NICOLÁS BRAVO TULE ENTRE CALLE URSULO GALVÁN Y CALLE IGNACIO MANUE	-99.04719769	19.3357456
4878	DIF210402025267	Ciudad de México	Iztapalapa	Iztapalapa	CALLE VILLA CE VILLA CAMPA VILLA INFERIOR VILLA CIDRO COLONIA DESARROLLO URBANO QUETZALCOATL, 09700 IZTAPALAPA, IZTAPALAPA CIUDAD DE MÉXICO ENTRE CALLE YATZABETH Y CALLE SAN FCO TLALTENCO, CALLE VILLA CE VILLA CAMPA VILLA I	-99.04478439	19.3223469
4879	DIF210402025709	Ciudad de México	Iztapalapa	Iztapalapa	CALLE AYUNTAMIENTO CUAUHTEMOC, AV MIGUEL HIDALGO, LERDO DE TEJADA, MORELOS, CJON ALLENDE, PRIMAVERA, 3ER AND PRIMAVERA BARRIO SAN PABLO, 09000 IZTAPALAPA, IZTAPALAPA CIUDAD DE MÉXICO ENTRE CALZADA 8 SUR CALZ. ERMITA IZTAPALAPA	-99.08834839	19.36013308
4880	DIF210402025711	Ciudad de México	Iztapalapa	Iztapalapa	CALLE FRACC. SAN RAFAEL ATLIXCO ESTEBAN CORONADO LUIS HIDALGO MONROY Y SAN FELIPE DE JESUS BARRIO SAN MIGUEL, 09360 IZTAPALAPA, IZTAPALAPA CIUDAD DE MÉXICO ENTRE CALLE FRANCISCO ANDRADE Y CALLE SAN FELIPE DE JESUS, CALLE F	-99.07086235	19.35378874
4881	DIF210402025713	Ciudad de México	Iztapalapa	Iztapalapa	CALLE SAN RAFAEL ATLIXCO COLONIA LEYES DE REFORMA 1A SECCIÓN, 09310 IZTAPALAPA, IZTAPALAPA CIUDAD DE MÉXICO ENTRE CALLE LA PURISIMA Y CALLE SAN RAFAEL ATLIXCO, CALLE SAN RAFAEL ATLIXCO ENTRE CALLE LA PURÍSIMA Y CALLE SAN R	-99.07236127	19.35667573

#	FOLIO	ESTADO	MUNICIPIO	LOCALIDAD	DIRECCION	LONGITUD	LATITUD
4882	DIF210402025715	Ciudad de México	Iztapalapa	Iztapalapa	CALLE MAJADITAS EJE 5 ORIENTE JAVIER ROJO GÓMEZ JAVIER MINA 2DA. CDA. JAVIER GÓMEZ BARRIO SAN MIGUEL, 09360 IZTAPALAPA, IZTAPALAPA CIUDAD DE MÉXICO ENTRE EJE VIAL 6 SUR AV. JALISCO Y CALLE TORRES QUINTERO, CALLE MAJADITAS	-99.08086417	19.36555753
4883	DIF210402025717	Ciudad de México	Iztapalapa	Iztapalapa	CALLE PUENTETITLA EJE 8 SUR CALZ ERMITA IZTAPALAPA BARRIO SAN LUCAS, 09000 IZTAPALAPA, IZTAPALAPA CIUDAD DE MÉXICO ENTRE CALZADA 8 SUR CALZ. ERMITA IZTAPALAPA Y CALLE PUENTETITLA, CALLE PUENTETITLA EJE 8 SUR CALZ ERMITA IZT	-99.09684461	19.35641724
4884	DIF210402025719	Ciudad de México	Iztapalapa	Iztapalapa	EJE VIAL EJE 5 OTE- JAVIER ROJO GÓMEZ GUADALUPE GÓMEZ, HIDALGO MONROY, GARCÍA MORENO, VICENTE GUERRERO, 1RA CDA VICENTE GUERRERO, C/JON GUADALUPE VICTORIA BARRIO SAN MIGUEL, 09360 IZTAPALAPA, IZTAPALAPA CIUDAD DE MÉXICO ENTRE CA	-99.0824583	19.35568812
4885	DIF210402025720	Ciudad de México	Iztapalapa	Iztapalapa	CALLE MINA Y SAN RAFAEL ATlixco COLONIA GUADALUPE DEL MORAL, 09300 IZTAPALAPA, IZTAPALAPA CIUDAD DE MÉXICO ENTRE AVENIDA MICHOACAN Y CALLE GAVILÁN, CALLE MINA Y SAN RAFAEL ATlixco ENTRE AVENIDA MICHOACÁN Y CALLE GAVILÁN CO	-99.07891303	19.36477965
4886	DIF210402025721	Ciudad de México	Iztapalapa	Iztapalapa	EJE VIAL 5 OTE JAVIER ROJO GÓMEZ ARTEMIO ALPIZAR RUIZ, HIDALGO MONROY, MINA, 2DA PRIV MOCTEZUMA, 3A PRIV MOCTEZUMA, CIENEGATENCO, C/JON DE LAS FLORES, COMUNAL, TORRES QUINTERO, 1º CDA GAVILÁN, GAVILÁN, FAISAN, VICENTE GUERRERO, 9NA	-99.07866579	19.35653878
4887	DIF210402025723	Ciudad de México	Iztapalapa	Iztapalapa	CALLE TORRES QUINTERO SAN RAFAEL ATlixco, EL GAVILÁN. BARRIO SAN MIGUEL, 09360 IZTAPALAPA, IZTAPALAPA CIUDAD DE MÉXICO ENTRE CALLE GAVILÁN Y CALLE TORRES QUINTERO, CALLE TORRES QUINTERO SAN RAFAEL ATlixco EL GAVILÁN. ENTRE	-99.07499092	19.35828433
4888	DIF210402025726	Ciudad de México	Iztapalapa	Iztapalapa	CALLE DENTRO DE UNIDAD HABITACIONAL COLONIA CHINAMPAC DE JUÁREZ, 09208 IZTAPALAPA, IZTAPALAPA CIUDAD DE MÉXICO ENTRE CALLE HUMBERTO TAMAYO Y CALLE PLUTARCO ELIAS CALLES, CALLE DENTRO DE UNIDAD HABITACIONAL COLONIA ENTRE CAL	-99.05058789	19.37891819
4889	DIF210402025727	Ciudad de México	Iztapalapa	Iztapalapa	CALLE GENERAL JUAN ENRIQUEZ COLONIA JUAN ESCUTIA, 09100 IZTAPALAPA, IZTAPALAPA CIUDAD DE MÉXICO ENTRE PERIFERICO CANAL DE SAN JUAN Y AVENIDA TEXCOCO, CALLE GENERAL JUAN ENRIQUEZ ENTRE PERIFERICO CANAL DE SAN JUAN Y AVENIDA	-99.05622292	19.39968299
4890	DIF210402026374	Ciudad de México	Iztapalapa	Iztapalapa	CERRADA DE LOS REYES CALLE 12, AÑO DE JUÁREZ, EJE 3 OTE-GEÓGRAFOS, EJE 8 SUR-TRABAJADORAS SOCIALES PUEBLO ACULCO, 09410 IZTAPALAPA, IZTAPALAPA CIUDAD DE MÉXICO ENTRE EJE VIAL 8 SUR TRABAJADORAS SOCIALES Y EJE VIAL 3 ORIENTE GEÓ	-99.10601704	19.37134925
4891	DIF210402026378	Ciudad de México	Iztapalapa	Iztapalapa	EJE VIAL EJE 3 OTE-GEÓGRAFOS EJE 8 SUR-TRABAJADORAS SOCIALES, RÍO CHURUBUSCO, ALFONSO TORO, MARIO FDO LÓPEZ PORTILLO, RODOLFO USIGLI COLONIA ESCUADRÓN 201, 09060 IZTAPALAPA, IZTAPALAPA CIUDAD DE MÉXICO ENTRE AVENIDA RÍO CHURUBU	-99.1100517	19.36656174
4892	DIF210402026381	Ciudad de México	Iztapalapa	Iztapalapa	EJE VIAL 4 ORIENTE-RÍO CHURUBUSCO EMBAJADORES, ONCÓLOGOS, ESTETAS, SOCIÓLOGOS, ETNÓGRAFOS, LEGISTAS, NEUMATÓLOGOS, SAN JOSÉ, CULTURAS PREHISPÁNICAS, AND 4 HUALQUILA COLONIA SAN JOSÉ ACULCO, 09410 IZTAPALAPA, IZTAPALAPA CIUDAD DE	-99.1029316	19.37083832
4893	DIF210402026624	Ciudad de México	Iztapalapa	Iztapalapa	CALLE TEYECA ROSAL TEOLOYUCAN COLONIA SANTIAGO ACAHUALTEPEC 2A. AMPLIACIÓN, 09609 IZTAPALAPA, IZTAPALAPA CIUDAD DE MÉXICO ENTRE CALLE GUANABANA Y EJE VIAL 8 SUR CALZ. ERMITA IZTAPALAPA, CALLE TRIGO CALLE TEYECA ROSAL TEOLOYU	-99.01435659	19.35101113
4894	DIF210402029873	Ciudad de México	Coyoacán	Coyoacán	CALLE LAURA MÉNDEZ DE CUENCA COLONIA CULHUACÁN CTM SECCIÓN VIII, 04909 COYOACÁN, COYOACÁN CIUDAD DE MÉXICO ENTRE CALLE CANDELARIA PÉREZ Y CALLE ROSARIO CASTELLANOS, ENTRE CALLES CANDELARIA PÉREZ Y ROSARIO CASTELLANOS	-99.10162656	19.31919591
4895	DIF210402029874	Ciudad de México	Coyoacán	Coyoacán	CALLE MARIA AGUILAR COLONIA CULHUACÁN CTM SECCIÓN VIII, 04909 COYOACÁN, COYOACÁN CIUDAD DE MÉXICO ENTRE CALLE CANDELARIA PEREZ Y CALLE DOLORES GUERRERO, ENTRE CALLE CANDELARIA PEREZ Y CALLE DOLORES GUERRERO	-99.10140454	19.31649765
4896	DIF210402029875	Ciudad de México	Coyoacán	Coyoacán	AVENIDA SANTA ANA COLONIA CULHUACÁN CTM SECCIÓN VII, 04489 COYOACÁN, COYOACÁN CIUDAD DE MÉXICO ENTRE CALLE CATALINA BUENDÍA Y ANDADOR 4TO SANTA ANA, SE LOCALIZA ENTRE CALLE CATALINA BUENDÍA Y 4TO ANDADOR SANTA ANA	-99.10966625	19.32800693
4897	DIF210402029876	Ciudad de México	Coyoacán	Coyoacán	CALLE FRANCISCO GARCÍA BATLE COLONIA CULHUACÁN CTM SECCIÓN VIII, 04909 COYOACÁN, COYOACÁN CIUDAD DE MÉXICO ENTRE CALLE MANUELA MEDINA Y CALLE ROSARIO CASTELLANOS, ENTRE CALLE MANUELA MEDINA Y CALLE ROSARIO CASTELLANOS	-99.1048613	19.31829979
4898	DIF210402029879	Ciudad de México	Coyoacán	Coyoacán	CALLE MANUELA MEDINA COLONIA CULHUACÁN CTM SECCIÓN VIII, 04909 COYOACÁN, COYOACÁN CIUDAD DE MÉXICO ENTRE CALLE ELVIRA VARGAS Y CALLE DOLORES GUERRERO, ENTRE CALLES ELVIRA VARGAS Y DOLORES GUERRERO	-99.10711705	19.31427676
4899	DIF210402029880	Ciudad de México	Coyoacán	Coyoacán	CALLE DE LA VIRGEN COLONIA CULHUACÁN CTM SECCIÓN VIII, 04909 COYOACÁN, COYOACÁN CIUDAD DE MÉXICO ENTRE CALLE PRIMER RETORNO CANAL NACIONAL Y CALLE MANUELA MEDINA, ENTRE CALLE PRIMER RETORNO CANAL NACIONAL Y CALLE MANUELA M	-99.10576509	19.32189868
4900	DIF210402029882	Ciudad de México	Coyoacán	Coyoacán	CALLE CONCHITA URQUIZA COLONIA CULHUACÁN CTM SECCIÓN VIII, 04909 COYOACÁN, COYOACÁN CIUDAD DE MÉXICO ENTRE CALLE ROSARIO CASTELLANOS Y , ESQUINA CALLE ROSARIO CASTELLANOS	-99.1035505	19.31298462

#	FOLIO	ESTADO	MUNICIPIO	LOCALIDAD	DIRECCION	LONGITUD	LATITUD
4901	DIF210402029883	Ciudad de México	Coyoacán	Coyoacán	CALLE MARIQUITA SÁNCHEZ COLONIA CTM VIII, 04489 COYOACÁN, COYOACÁN CIUDAD DE MÉXICO ENTRE CALLE CARLOTA ARMERO Y CALLE CERRADA DE SANTA ANA, SE ENCUENTRA ENTRE CALLE CARLOTA AMERO Y CALLE CERRADA DE SANTA ANA	-99.11347115	19.3264002
4902	DIF210402029884	Ciudad de México	Coyoacán	Coyoacán	CALLE CENTÉOTL COLONIA CULHUACÁN CTM SECCIÓN VII, 04489 COYOACÁN, COYOACÁN CIUDAD DE MÉXICO ENTRE CALLE MANUELA SÁENZ Y PRIVADA 3 DE MANUELA SÁENZ, ENTRE CALLE MANUELA SÁENZ Y PRIVADA 3 DE MANUELA SÁENZ	-99.10972124	19.32301762
4903	DIF210402029885	Ciudad de México	Coyoacán	Coyoacán	CALLE ESTACIONAMIENTO COLONIA CULHUACAN CTM SECCIÓN VIII, 04489 COYOACÁN, COYOACÁN CIUDAD DE MÉXICO ENTRE CALLE 3RA PRIVADA DE MARIQUITA SÁNCHEZ Y CALLE 3RA PRIVADA DE MARIQUITA SÁNCHEZ, SE ENCUENTRA ENTRE CALLE 3RA PRIVAD	-99.1110475	19.32701097
4904	DIF210402029887	Ciudad de México	Coyoacán	Coyoacán	CALLE CATALINA BUENDIA COLONIA CULHUACÁN CTM SECCIÓN VIII, 04909 COYOACÁN, COYOACÁN CIUDAD DE MÉXICO ENTRE CALZADA DE LA VIRGEN Y CALLE MANUELA SAENZ, ENTRE CALZADA DE LA VIRGEN Y CALLE MANUELA SAENZ	-99.10914441	19.32234433
4905	DIF210402029888	Ciudad de México	Coyoacán	Coyoacán	CALLE CANAL NACIONAL COLONIA CULHUACÁN CTM SECCIÓN VIII, 04909 COYOACÁN, COYOACÁN CIUDAD DE MÉXICO ENTRE CALLE CATALINA BUENDIA Y CALLE PRIMERA CANAL NACIONAL, ENTRE CALLE CATALINA BUENDIA Y CALLE PRIMERA CANAL NACIONAL	-99.10789599	19.32623688
4906	DIF210402029889	Ciudad de México	Coyoacán	Coyoacán	CALLE 1 ESTACIONAMIENTO DE CANDELARIA PÉREZ COLONIA CULHUACÁN CTM SECCIÓN VIII, 04909 COYOACÁN, COYOACÁN CIUDAD DE MÉXICO ENTRE CALLE CANDELARIA PÉREZ Y , SE LOCALIZA ENTRE CALLE CANDELARIA PEREZ	-99.10130548	19.31710514
4907	DIF210402029892	Ciudad de México	Coyoacán	Coyoacán	CALLE MANUELA SAENZ COLONIA CULHUACÁN CTM SECCIÓN VIII, 04909 COYOACÁN, COYOACÁN CIUDAD DE MÉXICO ENTRE CERRADA PRIMERA DE M.S. Y CERRADA SEGUNDA DE M.S, ENTRE CERRADA PRIMERA DE M.S. Y CERRADA SEGUNDA DE M.S.	-99.11196035	19.32355821
4908	DIF210402029894	Ciudad de México	Coyoacán	Coyoacán	CALLE SAN MIGUEL COLONIA SAN MATEO, 04120 COYOACÁN, COYOACÁN CIUDAD DE MÉXICO ENTRE CALLE CONVENTO DE CHURUBUSCO Y CALLE SAN MIGUEL, ENTRE CALLE SAN MIGUEL Y CALLE CONVENTO DE CHURUBUSCO	-99.14924313	19.3528887
4909	DIF210402029897	Ciudad de México	Coyoacán	Coyoacán	CALLE PAB MONTES DE OCA COLONIA SAN MATEO, 04120 COYOACÁN, COYOACÁN CIUDAD DE MÉXICO ENTRE CALLE JOSÉ MARÍA GONZÁLEZ Y CALZADA DE TLALPAN, SE LOCALIZA ENTRE CALLE Y CALZADA DE TLALPAN	-99.14682378	19.35001048
4910	DIF210402029898	Ciudad de México	Coyoacán	Coyoacán	CALLE GENERAL ANAYA COLONIA SAN MATEO, 04120 COYOACÁN, COYOACÁN CIUDAD DE MÉXICO ENTRE CALLE RAFAEL OLIVA Y CALZADA DE TLALPAN, ENTRE CALLE RAFAEL OLIVA Y CALZADA DE TLALPAN	-99.14715673	19.35170182
4911	DIF210402030271	Ciudad de México	Coyoacán	Coyoacán	AVENIDA MIGUEL ANGEL DE QUEVEDO COLONIA CUADRANTE DE SAN FRANCISCO, 04320 COYOACÁN, COYOACÁN CIUDAD DE MÉXICO ENTRE CALLE PUENTE DE SAN FRANCISCO Y CALLE ESPIRITU SANTO, ENTRE CALLES PUENTE DE SAN FRANCISCO Y ESPIRITU SANT	-99.16143043	19.34421209
4912	DIF210402030274	Ciudad de México	Coyoacán	Coyoacán	CALLE TRES CRUCES COLONIA CUADRANTE DE SAN FRANCISCO, 04320 COYOACÁN, COYOACÁN CIUDAD DE MÉXICO ENTRE CALLE MIGUEL ÁNGEL DE QUEVEDO Y CALLE GONZALESCO, SE LOCALIZA ENTRE CALLE MIGUEL ÁNGEL DE QUEVEDO Y CALLE GONZALESCO	-99.1652975	19.34368509
4913	DIF210402030275	Ciudad de México	Coyoacán	Coyoacán	CALLE TECUALIPAN COLONIA CUADRANTE DE SAN FRANCISCO, 04320 COYOACÁN, COYOACÁN CIUDAD DE MÉXICO ENTRE CALLE TENANTITLA Y CALLE ZOMPANTITLA, SE LOCALIZA ENTRE CALLE TENANTITLA Y CALLE ZOMPANTITLA	-99.16670991	19.34406699
4914	DIF210402030279	Ciudad de México	Coyoacán	Coyoacán	CERRADA DE PEDREGOSO COLONIA CUADRANTE DE SAN FRANCISCO, 04320 COYOACÁN, COYOACÁN CIUDAD DE MÉXICO ENTRE CALLE ATRIO DE SAN FRANCISCO Y CALLE CUADRANTE DE SAN FRANCISCO, SE ENCUENTRA ENTRE CALLE ATRIO DE SAN FRANCISCO Y CA	-99.16425426	19.34176902
4915	DIF210402030280	Ciudad de México	Coyoacán	Coyoacán	CERRADA PUENTE DE SAN FRANCISCO COLONIA CUADRANTE DE SAN FRANCISCO, 04320 COYOACÁN, COYOACÁN CIUDAD DE MÉXICO ENTRE AVENIDA MIGUEL ÁNGEL DE QUEVEDO Y CALLEJON DE LAS FLORES, AVENIDA MIGUEL ÁNGEL DE QUEVEDO Y CALLEJÓN DE LA	-99.16237457	19.34335668
4916	DIF210402030287	Ciudad de México	Coyoacán	Coyoacán	CALLE PEDRO SÁINZ DE BARANDA COLONIA LOS CIPRESES, 04830 COYOACÁN, COYOACÁN CIUDAD DE MÉXICO ENTRE CALLE JORGE RUIZ Y CALLE MIGUEL ANGEL PRECIAT, ENTRE CALLE JORGE RUIZ Y CALLE MIGUEL ANGEL PRECIAT	-99.12675781	19.31990792
4917	DIF210402030292	Ciudad de México	Coyoacán	Coyoacán	CALLE T. JOSÉ SAAVEDRA DEL RAZO COLONIA LOS CIPRESES, 04830 COYOACÁN, COYOACÁN CIUDAD DE MÉXICO ENTRE CALLE JORGE RUIZ Y CALLE RAMÓN ARRIAGA ACEVES, ENTRE CALLE JORGE RUIZ Y CALLE RAMÓN ARRIAGA ACEVES	-99.1270904	19.31859677
4918	DIF210402030294	Ciudad de México	Coyoacán	Coyoacán	CALLE BALBUENA COLONIA LOS CIPRESES, 04830 COYOACÁN, COYOACÁN CIUDAD DE MÉXICO ENTRE CALLE PEDRO SÁINZ DE BARANDA Y CALLE T. JOSÉ SAAVEDRA DEL RAZO, ENTRE CALLE PEDRO SÁINZ DE BARANDA Y CALLE T. JOSÉ SAAVEDRA DEL RAZO	-99.12670416	19.31917894
4919	DIF210402030669	Ciudad de México	Coyoacán	Coyoacán	CALLE 1 SANTA CECILIA COLONIA CULHUACÁN CTM SECCIÓN X, 04939 COYOACÁN, COYOACÁN CIUDAD DE MÉXICO ENTRE CALZADA SANTA CECILIA Y CALLE MIRADOR, SE ENCUENTRA ENTRE CALZADA SANTA CECILIA Y CALLE MIRADOR	-99.10915768	19.30918549
4920	DIF210402030670	Ciudad de México	Coyoacán	Coyoacán	CALLE MIRADOR COLONIA CULHUACÁN CTM SECCIÓN X, 04939 COYOACÁN, COYOACÁN CIUDAD DE MÉXICO ENTRE CALZADA DE LAS BOMBAS Y CALLE HACIENDA SANTO TOMÁS, SE LOCALIZA ENTRE CALZADA DE LAS BOMBAS Y CALLE	-99.10853658	19.30837737
4921	DIF210402030674	Ciudad de México	Coyoacán	Coyoacán	CALLE COROLA COLONIA EL RELOJ, 04640 COYOACÁN, COYOACÁN CIUDAD DE MÉXICO ENTRE CALLE 2 CERRADA COROLA Y CALLE 4 CERRADA COROLA, SE ENCUENTRA ENTRE CALLE 2 CERRADA COROLA Y CALLE 4 CERRADA COROLA	-99.14152363	19.31702112
4922	DIF210402030680	Ciudad de México	Coyoacán	Coyoacán	CALLE FRESNO COLONIA EL RELOJ, 04640 COYOACÁN, COYOACÁN CIUDAD DE MÉXICO ENTRE CALLE NOGAL Y CALLE CEDROS, SE ENCUENTRA ENTRE CALLE NOGAL Y CALLE CEDROS	-99.14336658	19.31373804
4923	DIF210402030681	Ciudad de México	Coyoacán	Coyoacán	CALZADA DE LAS BOMBAS COLONIA CULHUACÁN CTM SECCIÓN X, 04939 COYOACÁN, COYOACÁN CIUDAD DE MÉXICO ENTRE ANDADOR PRIMER ANDADOR DE SANTO TOMAS Y CALLE RANCHO SANTA CECILIA, ENTRE PRIMER ANDADOR DE SANTO TOMAS Y CALLE RANCHO	-99.10912871	19.31039377

#	FOLIO	ESTADO	MUNICIPIO	LOCALIDAD	DIRECCION	LONGITUD	LATITUD
4924	DIF210402030688	Ciudad de México	Coyoacán	Coyoacán	CALLE 12 COLONIA ESPARTACO, 04870 COYOACÁN, COYOACÁN CIUDAD DE MÉXICO ENTRE CALLE 12 Y CALLE 7, SE LOCALIZA ENTRE CALLE 12 Y CALLE 7	-99.13570476	19.31507807
4925	DIF210402031097	Ciudad de México	Coyoacán	Coyoacán	CALLE JAZMINES COLONIA EX-EJIDO DE SANTA ÚRSULA COAPA, 04980 COYOACÁN, COYOACÁN CIUDAD DE MÉXICO ENTRE CALLE VÍCTOR ROSALES Y CALLE EL BORDO, ENTRE CALLES VÍCTOR ROSALES Y EL BORDO	-99.14184069	19.30139458
4926	DIF210402031100	Ciudad de México	Coyoacán	Coyoacán	CALLE VENUSTIANO CARRANZA COLONIA VIEJO EJIDO DE SANTA ÚRSULA COAPA, 04980 COYOACÁN, COYOACÁN CIUDAD DE MÉXICO ENTRE CALLE FRANCISCO VILLA Y CALLE ADOLFO LÓPEZ MATEOS, SE LOCALIZA ENTRE CALLE FRANCISCO VILLA Y CALLE ADOLFO	-99.13879061	19.30488252
4927	DIF210402031102	Ciudad de México	Coyoacán	Coyoacán	CALLE ÁLVARO OBREGÓN COLONIA EX-EJIDO DE SANTA ÚRSULA COAPA, 04980 COYOACÁN, COYOACÁN CIUDAD DE MÉXICO ENTRE CALLE MARGARITA MAZA DE JUÁREZ Y CALLE ADOLFO LÓPEZ MATEOS, SE LOCALIZA ENTRE CALLE MARGARITA MAZA DE JUÁREZ Y CA	-99.13828772	19.30639798
4928	DIF210402031108	Ciudad de México	Coyoacán	Coyoacán	CALLE 20 DE AGOSTO COLONIA SAN DIEGO CHURUBUSCO, 04120 COYOACÁN, COYOACÁN CIUDAD DE MÉXICO ENTRE CALZADA DE TLALPAN Y CALLE GENERAL PEDRO ANAYA, SE ENCUENTRA ENTRE CALZADA DE TLALPAN Y CALLE GENERAL PEDRO ANAYA	-99.1472608	19.35411016
4929	DIF210402031111	Ciudad de México	Coyoacán	Coyoacán	CALLE COROCO COLONIA SAN DIEGO CHURUBUSCO, 04120 COYOACÁN, COYOACÁN CIUDAD DE MÉXICO ENTRE CALLE DIVISON DEL NORTE Y CALLE GENERAL ANAYA, ENTRE CALLE DIVISON DEL NORTE Y CALLE GENERAL ANAYA	-99.15138353	19.3540123
4930	DIF210402031113	Ciudad de México	Coyoacán	Coyoacán	AVENIDA DIVISIÓN DEL NORTE COLONIA SAN DIEGO CHURUBUSCO, 04120 COYOACÁN, COYOACÁN CIUDAD DE MÉXICO ENTRE AVENIDA RÍO CHURUBUSCO Y CALLE XICOTÉNCATL, SE LOCALIZA ENTRE AVENIDA RÍO CHURUBUSCO Y CALLE XICOTÉNCATL	-99.15255403	19.35631048
4931	DIF210402031116	Ciudad de México	Coyoacán	Coyoacán	CALLE XICOTÉNCATL COLONIA SAN DIEGO CHURUBUSCO, 04120 COYOACÁN, COYOACÁN CIUDAD DE MÉXICO ENTRE CALLE 20 DE AGOSTO Y CALLE PRIVADA BENITO JUÁREZ, SE ENCUENTRA ENTRE CALLE 20 DE AGOSTO Y CALLE PRIVADA BENITO JUÁREZ	-99.15111779	19.35535897
4932	DIF210402031118	Ciudad de México	Coyoacán	Coyoacán	PRIVADA JUAREZ COLONIA SAN DIEGO CHURUBUSCO, 04120 COYOACÁN, COYOACÁN CIUDAD DE MÉXICO ENTRE CALLE XICOTÉNCATL Y AVENIDA RÍO CHURUBUSCO, ENTRE AVENIDA RÍO CHURUBUSCO Y CALLE XICOTÉNCATL	-99.15171718	19.35644544
4933	DIF210402031119	Ciudad de México	Iztapalapa	Iztapalapa	CALLE LOS REYES PROL PASTORES CDA PASTORES PUENTETILTA TLAZCANES SUAPIL AV ESTRELLA TLACOSTIYUACATL AMPLIACION RICARDO FLORES MAGÓN, 09820 IZTAPALAPA, IZTAPALAPA CIUDAD DE MÉXICO ENTRE EJE VIAL 8 SUR CALZADA ERMITA IZTAPALAPA Y	-99.09951737	19.35426541
4934	DIF210402025285	Ciudad de México	Iztapalapa	Iztapalapa	CALLE HORTENSIA SIMON ALQUISIRAS PEDRO LASCURAIN MARTIN CARRERA PEDRO VELÉZ PORFIRIO DÍAZ, JOSÉ ECHEVERRIA COLONIA INSURGENTES, 09750 IZTAPALAPA, IZTAPALAPA CIUDAD DE MÉXICO ENTRE CALLE LUCIO BLANCO Y CALZADA DEL VERGEL, CA	-99.05419993	19.33368575
4935	DIF210402025291	Ciudad de México	Iztapalapa	Iztapalapa	CALLE 2DA CDA ALDAMA J.C ORTEGA SIMON ALQUICIRAS, AMAPOLA, NICOLAS SALCEDO, P SASTRE, RAMON SESMA, HONORATGO LEAL, BRAULIO DAVILA, DE LA ROSA, IGNACIO VALDIVIA COLONIA LAS PEÑAS, 09750 IZTAPALAPA, IZTAPALAPA CIUDAD DE MÉXICO EN	-99.05086431	19.33570365
4936	DIF210402025730	Ciudad de México	Iztapalapa	Iztapalapa	CALLE CENTRAL CADETES, CERRADA STA TERESA COLONIA TEPALCATES, 09210 IZTAPALAPA, IZTAPALAPA CIUDAD DE MÉXICO ENTRE CALZADA IGNACIO ZARAGOZA Y PERIFERICO CANAL DE SAN JUAN, CALLE CENTRAL CADETES CERRADA STA TERESA ENTRE CALZA	-99.05729936	19.39315554
4937	DIF210402025732	Ciudad de México	Iztapalapa	Iztapalapa	CALLE CONSTITUCION DE APATZINGAN REVOLUCIÓN, GENERALANTONIO LEÓN DE LOYOLA, NACIONAL, CUAUHTEMOC. COLONIA TEPALCATES, 09210 IZTAPALAPA, IZTAPALAPA CIUDAD DE MÉXICO ENTRE CALZADA IGNACIO ZARAGOZA Y CALLE SANTA TERESA, CALLE	-99.05365001	19.38725679
4938	DIF210402025734	Ciudad de México	Iztapalapa	Iztapalapa	CALLE HUMBERTO TAMAYO COLONIA CHINAMPAC DE JUÁREZ, 09208 IZTAPALAPA, IZTAPALAPA CIUDAD DE MÉXICO ENTRE CALLE HUMBERTO TAMAYO Y CALLE PLUTARCO ELIAS CALLES, CALLE HUMBERTO TAMAYO ENTRE CALLE HUMBERTO TAMAYO Y CALLE PLUTARCO	-99.04949166	19.37793618
4939	DIF210402026396	Ciudad de México	Iztapalapa	Iztapalapa	AVENIDA MANUEL CAÑAS MAGNOLIA, VILLA CAFERATA, VILLA CARLOS, VILLA ATUEL, VILLA CID, VILLA CANES, VILLA DIEZMO, 3RA CDA VILLA FRATI COLONIA DESARROLLO URBANO QUETZALCOATL, 09700 IZTAPALAPA, IZTAPALAPA CIUDAD DE MÉXICO ENTRE AV	-99.04040514	19.33505943
4940	DIF210402026400	Ciudad de México	Iztapalapa	Iztapalapa	CALLE IGNACIO ALDAMA AV MANUEL CAÑAS, CUITLÁHUAC, IGNACIO RAMÍREZ, AV INSURGENTES, CDA BENITO JUÁREZ, 1RA CDA MANUEL CAÑAS, BENITO JUÁREZ PUEBLO SANTA CRUZ MEYEHUALCO, 09700 IZTAPALAPA, IZTAPALAPA CIUDAD DE MÉXICO ENTRE EJE VI	-99.04218527	19.33915626
4941	DIF210402026404	Ciudad de México	Iztapalapa	Iztapalapa	CALLE CANAL RUPEL SANTA TERESA, CANAL KARAKUM, MORELOS, SANTA CONCEPCIÓN, LUCIO BLANCO, JUAN DE LA BARRERA, 15 DE SEPTIEMBRE, VICENTE SUÁREZ, VILLA ÁNGELA, LAS ROSAS, CANAL DE SUEZ, PROL JESÚS MARÍA, HIDALGO COLONIA CARLOS HANK GO	-99.04950639	19.33160669
4942	DIF210402026408	Ciudad de México	Iztapalapa	Iztapalapa	CALLE GUADALUPE VICTORIA CUAUHTEMOC, MAURILIO MEJÍA, LUCIO BLANCO, ÚRSULO GALVÁN, 1RA LUCIO BLANCO, AV MORELOS, PRIV MORELOS, AV INSURGENTES, CJon MAURILIO MEJÍA, IGNACIO MANUEL ALTAMIRANO, TULE, PRIV ALTAMIRANO COLONIA LAS PEÑAS,	-99.04633338	19.33914866
4943	DIF210402026411	Ciudad de México	Iztapalapa	Iztapalapa	CALLE ASUNCIÓN JOSÉ AZUELA, AV INSURGENTES COLONIA LAS PEÑAS, 09750 IZTAPALAPA, IZTAPALAPA CIUDAD DE MÉXICO ENTRE AVENIDA INSURGENTES Y CALLE AGUSTÍN MELGAR, CALLE ASUNCIÓN JOSÉ AZUELA AV. INSURGENTES ENTRE AVENIDA INSURGE	-99.04893502	19.33844277

#	FOLIO	ESTADO	MUNICIPIO	LOCALIDAD	DIRECCION	LONGITUD	LATITUD
4944	DIF210402026633	Ciudad de México	Iztapalapa	Iztapalapa	CALLE AGUSTIN LARA PACO MALGESTO, PRIETA LINDA, JILGUERILLAS, CLAVEL Y SARA GARCIA COLONIA AMPLIACIÓN EMILIANO ZAPATA, 09638 IZTAPALAPA, IZTAPALAPA CIUDAD DE MÉXICO ENTRE CALLE ANDRES SOLER Y CALLE JOAQUIN PARDAVE, CALLE PEDRO	-98.9792674	19.33917462
4945	DIF210402027203	Ciudad de México	Iztapalapa	Iztapalapa	CALLE 31 DE JULIO DE 1859 BATALLA DE LOMA ALTA Y 11 DE AGOSTO DE 1859 COLONIA LEYES DE REFORMA 3A SECCIÓN, 09310 IZTAPALAPA, IZTAPALAPA CIUDAD DE MÉXICO ENTRE CALLE GUERRA DE REFORMA Y CALLE BATALLA DE CASA BLANCA, CALLE BATAL	-99.07026398	19.37854381
4946	DIF210402027205	Ciudad de México	Iztapalapa	Iztapalapa	CALLE 25 DE SEPTIEMBRE DE 1873 COLONIA LEYES DE REFORMA 3A SECCIÓN, 09310 IZTAPALAPA, IZTAPALAPA CIUDAD DE MÉXICO ENTRE EJE VIAL EJE 6 SUR LEYES DE REFORMA Y CALLE CANAL DEL MORAL, CALLE CANAL DE SAN JUAN CALLE 25 DE SEPTIEM	-99.06180401	19.37580418
4947	DIF210402027206	Ciudad de México	Iztapalapa	Iztapalapa	CALLE HIDALGO COLIMA, PIPILA, JUAN DE LA BARRERA, MORELOS Y VUCENTE GUERRERO COLONIA GUADALUPE DEL MORAL, 09300 IZTAPALAPA, IZTAPALAPA CIUDAD DE MÉXICO ENTRE AVENIDA MICHOCAN Y CALLE DIAZ ORDAS, CALLE GOLDA MEIR CALLE HIDAL	-99.07599996	19.37051505
4948	DIF210402027208	Ciudad de México	Iztapalapa	Iztapalapa	AVENIDA GENARO ESTRADA COLONIA SANTA MARÍA AZTAHUACÁN, 09500 IZTAPALAPA, IZTAPALAPA CIUDAD DE MÉXICO ENTRE CALLE EJE 6 SUR LUIS MÉNDEZ Y EJE VIAL 7 GUELATAO, AVENIDA SANTA CRUZ MEYEHUALCO AVENIDA GENARO ESTRADA ENTRE CALLE E	-99.0488688	19.35663964
4949	DIF210402029900	Ciudad de México	Coyoacán	Coyoacán	CALLE MÁRTIRES IRLANDESES COLONIA SAN MATEO, 04120 COYOACÁN, COYOACÁN CIUDAD DE MÉXICO ENTRE CALLE J. AGUILAR Y LÓPEZ Y AVENIDA DEL CONVENTO, ENTRE CALLE J. AGUILAR Y LÓPEZ Y AVENIDA DEL CONVENTO	-99.14836873	19.3496798
4950	DIF210402029901	Ciudad de México	Coyoacán	Coyoacán	CERRADA ELIGIO VILLAMAR COLONIA SAN MATEO, 04120 COYOACÁN, COYOACÁN CIUDAD DE MÉXICO ENTRE AVENIDA HÉROES DEL 47 Y AVENIDA DIVISIÓN DEL NORTE-TLALPAN, SE LOCALIZA ENTRE AVENIDA HÉROES DEL 47 Y AVENIDA DIVISIÓN DEL NORTETLA	-99.15108131	19.35208538
4951	DIF210402029903	Ciudad de México	Coyoacán	Coyoacán	CALLE HÉROES DEL 47 COLONIA SAN MATEO, 04120 COYOACÁN, COYOACÁN CIUDAD DE MÉXICO ENTRE CALLE RAFAEL OLIVIA Y CALLE REVILLA Y PEDREGÓN, SE ENCUENTRA ENTRE CALLE RAFAEL OLIVIA Y CALLE REVILLA Y PEDREGÓN	-99.14831222	19.35096961
4952	DIF210402029904	Ciudad de México	Coyoacán	Coyoacán	CALLE JOSE MARIA REVILLA Y PEDREGON COLONIA SAN MATEO, 04120 COYOACÁN, COYOACÁN CIUDAD DE MÉXICO ENTRE CALLE GENERAL ANAYA Y CALLE HÉROES DEL 47, ENTRE CALLES GENERAL ANAYA Y HÉROES DEL 47	-99.14722934	19.35125084
4953	DIF210402029905	Ciudad de México	Coyoacán	Coyoacán	CALLE CONVENTO DE CHURUBUSCO COLONIA SAN MATEO, 04120 COYOACÁN, COYOACÁN CIUDAD DE MÉXICO ENTRE CALLE MÁRTIRES IRLANDESES Y CALLE HEROES DEL 47, ENTRE CALLE MÁRTIRES IRLANDESES Y CALLE HEROES DEL 47	-99.14943088	19.35053011
4954	DIF210402029906	Ciudad de México	Coyoacán	Coyoacán	CALLE RAFAEL OLIVA COLONIA SAN MATEO, 04120 COYOACÁN, COYOACÁN CIUDAD DE MÉXICO ENTRE CALLE GENERAL ANAYA Y CALLE HÉROES DEL 47, ENTRE CALLES GENERAL ANAYA Y HÉROES DEL 47	-99.14841068	19.35151135
4955	DIF210402030297	Ciudad de México	Coyoacán	Coyoacán	CALLE B. FERNÁNDEZ ARRIETA COLONIA LOS CIPRESES, 04830 COYOACÁN, COYOACÁN CIUDAD DE MÉXICO ENTRE CALLE PEDRO SÁINZ DE BARANDA Y CALLE SAAVEDRA DEL RAZO, ENTRE CALLE PEDRO SÁINZ DE BARANDA Y CALLE SAAVEDRA DEL RAZO	-99.12812037	19.31984717
4956	DIF210402030298	Ciudad de México	Coyoacán	Coyoacán	CALLE DANIEL HERNÁNDEZ COLONIA LOS CIPRESES, 04830 COYOACÁN, COYOACÁN CIUDAD DE MÉXICO ENTRE CALLE SAAVEDRA DEL RAZO Y AVENIDA CANAL DE MIRAMONTES, ENTRE CALLE SAAVEDRA DEL RAZO Y CALLE CANAL DE MIRAMONTES	-99.12766976	19.31817659
4957	DIF210402030299	Ciudad de México	Coyoacán	Coyoacán	CALLE CAPITÁN SEGUNDO PONCIANO QUIROZ HERRERA COLONIA LOS CIPRESES, 04830 COYOACÁN, COYOACÁN CIUDAD DE MÉXICO ENTRE CALLE PEDRO SÁINZ DE BARANDA Y CALLE SAAVEDRA DEL RAZO, ENTRE CALLE PEDRO SÁINZ DE BARANDA Y CALLE SAAVEDR	-99.1285227	19.3199636
4958	DIF210402030301	Ciudad de México	Coyoacán	Coyoacán	AVENIDA CANAL DE MIRAMONTES COLONIA LOS CIPRESES, 04830 COYOACÁN, COYOACÁN CIUDAD DE MÉXICO ENTRE CALLE RAMÓN ARRIAGA ACEVES Y AVENIDA HEROICA ESCUELA NAVAL MILITAR, ENTRE CALLE RAMÓN ARRIAGA ACEVES Y AVENIDA HEROICA ESCUE	-99.12690801	19.31706287
4959	DIF210402030304	Ciudad de México	Coyoacán	Coyoacán	CALLE G. SALAZAR COLONIA LOS CIPRESES, 04830 COYOACÁN, COYOACÁN CIUDAD DE MÉXICO ENTRE CALLE PEDRO SAENZ Y CALLE SAAVEDRA DEL RAZO, ENTRE CALE PEDRO SAENZ Y CALLE SAAVEDRA DEL RAZO	-99.12724597	19.31985983
4960	DIF210402030306	Ciudad de México	Coyoacán	Coyoacán	AVENIDA HEROICA ESCUELA NAVAL MILITAR COLONIA SAN FRANCISCO CULHUACÁN BARRIO DE LA MAGDALENA, 04260 COYOACÁN, COYOACÁN CIUDAD DE MÉXICO ENTRE CALLE SAN ALFREDO Y CERRADA PRIMERA 20 DE AGOSTO, ENTRE CALLE SAN ALFREDO Y CERR	-99.12087326	19.34381904
4961	DIF210402030310	Ciudad de México	Coyoacán	Coyoacán	CALLE SEGUNDA LAS ROSAS COLONIA SAN FRANCISCO CULHUACÁN BARRIO DE LA MAGDALENA, 04260 COYOACÁN, COYOACÁN CIUDAD DE MÉXICO ENTRE CALLE DE LAS ROSAS Y CALLE CUARTA DE LAS ROSAS, ENTRE CALLE DE LAS ROSAS Y CALLE CUARTA DE LAS	-99.11677257	19.34328844
4962	DIF210402030312	Ciudad de México	Coyoacán	Coyoacán	CALLE 16 DE SEPTIEMBRE CERRADA 20 DE AGOSTO COLONIA SAN FRANCISCO CULHUACÁN BARRIO DE LA MAGDALENA, 04260 COYOACÁN, COYOACÁN CIUDAD DE MÉXICO ENTRE CALLE EJIDO Y AVENIDA HEROICA ESCUELA NAVAL MILITAR, ENTRE CALLE EJIDO YA	-99.11933903	19.34054923
4963	DIF210402030313	Ciudad de México	Coyoacán	Coyoacán	CALLE TERCERA MIGUEL HIDALGO COLONIA SAN FRANCISCO CULHUACÁN BARRIO DE LA MAGDALENA, 04260 COYOACÁN, COYOACÁN CIUDAD DE MÉXICO ENTRE AVENIDA MIGUEL HIDALGO Y AVENIDA HEROICA ESCUELA NAVAL MILITAR, ENTRE AVENIDA MIGUEL HIDA	-99.12041192	19.3384638



#	FOLIO	ESTADO	MUNICIPIO	LOCALIDAD	DIRECCION	LONGITUD	LATITUD
4964	DIF210402030314	Ciudad de México	Coyoacán	Coyoacán	CALLE SAN FRANCISCO COLONIA SAN FRANCISCO CULHUACÁN BARRIO DE LA MAGDALENA, 04260 COYOACÁN, COYOACÁN CIUDAD DE MÉXICO ENTRE AVENIDA TAXQUEÑA Y AVENIDA MIGUEL HIDALGO, ENTRE AVENIDA TAXQUEÑA Y AVENIDA MIGUEL HIDALGO	-99.11898498	19.33880294
4965	DIF210402030315	Ciudad de México	Coyoacán	Coyoacán	CALLE PINO COLONIA SAN FRANCISCO CULHUACÁN BARRIO DE LA MAGDALENA, 04260 COYOACÁN, COYOACÁN CIUDAD DE MÉXICO ENTRE CALLE DEL PINO Y CALLE LÓPEZ, ENTRE CALLE DEL PINO Y CALLE LÓPEZ	-99.11731437	19.34123848
4966	DIF210402030318	Ciudad de México	Coyoacán	Coyoacán	CALLE 20 DE AGOSTO COLONIA SAN FRANCISCO CULHUACÁN BARRIO DE LA MAGDALENA, 04260 COYOACÁN, COYOACÁN CIUDAD DE MÉXICO ENTRE CALLE PINO Y CALLE SAN EDUARDO, ENTRE CALLE PINO Y CALLE SAN EDUARDO	-99.11850218	19.34260426
4967	DIF210402030319	Ciudad de México	Coyoacán	Coyoacán	CALLE CUAUHTÉMOC COLONIA SAN FRANCISCO CULHUACÁN BARRIO DE LA MAGDALENA, 04260 COYOACÁN, COYOACÁN CIUDAD DE MÉXICO ENTRE CALLE CANAL NACIONAL Y CALLE GUERRERO, ENTRE CALLE CANAL NACIONAL Y CALLE GUERRERO	-99.11612347	19.34167378
4968	DIF210402030693	Ciudad de México	Coyoacán	Coyoacán	CALLE TALLO COLONIA EL RELOJ, 04640 COYOACÁN, COYOACÁN CIUDAD DE MÉXICO ENTRE CALLE CALIZ Y CALLE COROLA, ENTRE CALLE CALIZ Y CALLE COROLA	-99.14272632	19.31850357
4969	DIF210402030702	Ciudad de México	Coyoacán	Coyoacán	CALLE CALIZ COLONIA EL RELOJ, 04640 COYOACÁN, COYOACÁN CIUDAD DE MÉXICO ENTRE CALLE POLEN Y CERRADA TERCERA DE CALIZ, ENTRE CALLE POLEN Y CERRADA TERCERA DE CALIZ	-99.14045717	19.31831626
4970	DIF210402030708	Ciudad de México	Coyoacán	Coyoacán	CALLE DIEGO RIVERA COLONIA EL RELOJ, 04640 COYOACÁN, COYOACÁN CIUDAD DE MÉXICO ENTRE CALLE PISTILO Y CALLE BOTON, ENTRE CALLE PISTILO Y CALLE BOTON	-99.14299186	19.3201868
4971	DIF210402060241	Ciudad de México	Benito Juárez	Benito Juárez	Av. Revolución & Calle de Empresa, San Juan, 03730 Ciudad de México, CDMX, México	-99.187487	19.3764091
4972	DIF210402055488	Ciudad de México	Azcapotzalco	Azcapotzalco	Calle Castilla Ote. s/n, Centro, Azcapotzalco, 02008 Ciudad de México, CDMX, México	-99.18442547	19.48399507
4973	DIF210402052553	Ciudad de México	Gustavo A. Madero	Gustavo A. Madero	Jaime Nuno 155, Loma la Palma, Gustavo A. Madero, 07160 Ciudad de México, CDMX, México	-99.1483069	19.5435834
4974	DIF210402046673	Ciudad de México	Iztapalapa	Iztapalapa	AVENIDA GENERALÍSIMO MORELOS COLONIA ERMITA ZARAGOZA, 09180 IZTAPALAPA, IZTAPALAPA CIUDAD DE MÉXICO ENTRE CALLE CARLOS MARÍA BUSTAMANTE Y CALLE NAZARIO ARIAS, AVENIDA GENERALÍSIMO MORELOS ENTRE CALLE CARLOS MARÍA BUSTAMANTE	-99.00398549	19.3643888
4975	DIF210402046688	Ciudad de México	Iztapalapa	Iztapalapa	CALLE BRIGADA ÁLVAREZ COLONIA EJÉRCITO DE ORIENTE ZONA PEÑÓN, 09239 IZTAPALAPA, IZTAPALAPA CIUDAD DE MÉXICO ENTRE CALLE HERMENEGILDO GALEANA Y CALLE PABLO MENA, CALLE BRIGADA ÁLVAREZ ENTRE CALLE HERMENEGILDO GALEANA Y CALLE	-99.02853035	19.37197897
4976	DIF210402046700	Ciudad de México	Iztapalapa	Iztapalapa	CALLE JOSÉ MARÍA GUTIÉRREZ ROJAS COLONIA ERMITA ZARAGOZA, 09180 IZTAPALAPA, IZTAPALAPA CIUDAD DE MÉXICO ENTRE CALLE JESUS DÍAZ CARRILLO Y CALLE HERMANOS LÓPEZ RAYON, CALLE JOSÉ MARÍA GUTIÉRREZ ROJAS ENTRE CALLE JESUS DÍAZ C	-99.00204481	19.3685862
4977	DIF210402046710	Ciudad de México	Iztapalapa	Iztapalapa	CERRADA JOSÉ DE LA LUZ BLANCO COLONIA SANTA MARTHA ACATITLA NORTE, 09140 IZTAPALAPA, IZTAPALAPA CIUDAD DE MÉXICO ENTRE CALLE JOSÉ DE LA LUZ BLANCO Y , CERRADA JOSÉ DE LA LUZ BLANCO ESQUINA CON CALLE JOSÉ DE LA LUZ BLANCO C	-99.01705587	19.37812935
4978	DIF210402046725	Ciudad de México	Iztapalapa	Iztapalapa	CALLE URBANO ESPINOZA COLONIA SANTA MARTHA ACATITLA SUR, 09530 IZTAPALAPA, IZTAPALAPA CIUDAD DE MÉXICO ENTRE CALLE BENITO IBARRA Y CALLE SALVADOR ESCALANTE, CALLE URBANO ESPINOZA ENTRE CALLE BENITO IBARRA Y CALLE SALVADOR E	-99.02402543	19.37712422
4979	DIF210402046738	Ciudad de México	Iztapalapa	Iztapalapa	CALLE MARÍA EUGENIA COLONIA EL EDÉN, 09520 IZTAPALAPA, IZTAPALAPA CIUDAD DE MÉXICO ENTRE CALLE FELIPE NERI Y , CALLE MARÍA EUGENIA ESQUINA CON CALLE FELIPE NERI COLONIA EL EDÉN CP. 09520 IZTAPALAPA IZTAPALAPA CIUDAD DE MÉX	-99.01507174	19.36431062
4980	DIF210402059359	Ciudad de México	Gustavo A. Madero	Gustavo A. Madero	Gustavo A. Madero, Ciudad de México, CDMX, México	-99.1236134	19.4873329
4981	DIF210402059359	Ciudad de México	Álvaro Obregón	Álvaro Obregón	Álvaro Obregón, CDMX, México	-99.2267067	19.3605334
4982	DIF210402059359	Ciudad de México	Iztapalapa	Iztapalapa	Iztapalapa, Ciudad de México, CDMX, México	-99.0532159	19.3420083
4983	DIF210402059359	Ciudad de México	Álvaro Obregón	Álvaro Obregón	Álvaro Obregón, CDMX, México	-99.2267067	19.3605334
4984	DIF210402059359	Ciudad de México	Tláhuac	Tláhuac	Tláhuac, CDMX, México	-99.0436467	19.2990233
4985	DIF210402059359	Ciudad de México	Gustavo A. Madero	Gustavo A. Madero	Gustavo A. Madero, Ciudad de México, CDMX, México	-99.1236134	19.4873329
4986	DIF210402059359	Ciudad de México	Azcapotzalco	Azcapotzalco	Azcapotzalco, Ciudad de México, CDMX, México	-99.1886749	19.4846606
4987	DIF210402059359	Ciudad de México	Iztacalco	Iztacalco	Iztacalco, Ciudad de México, CDMX, México	-99.0976808	19.3948036
4988	DIF210402059359	Ciudad de México	Tláhuac	Tláhuac	Tláhuac, CDMX, México	-99.0436467	19.2990233
4989	DIF210402059372	Ciudad de México	Iztapalapa	Iztapalapa	Leona Vicario, Sta María Aztahuacan, 09500 Ciudad de México, CDMX, México	-99.0290691	19.3490653
4990	DIF210402059372	Ciudad de México	Benito Juárez	Benito Juárez	C. J. Enrique Pestalozzi 37, Piedad Narvarte, Benito Juárez, 03000 Ciudad de México, CDMX, México	-99.1579612	19.4022706
4991	DIF210402056864	Ciudad de México	Miguel Hidalgo	Miguel Hidalgo	Fernando Alencastre 300, Bosque de Chapultepec II Secc, Miguel Hidalgo, 11100 Ciudad de México, CDMX, México	-99.19876456	19.42094959
4992	DIF210402058580	Ciudad de México	Tláhuac	Tláhuac	Francisco I. Madero, La Asunción, Tláhuac, 13000 Ciudad de México, CDMX	-99.004846	19.270566
4993	DIF210402060332	Ciudad de México	La Magdalena Contreras	La Magdalena Contreras	La Magdalena Contreras, CDMX, México	-99.2425886	19.3149641
4994	DIF210402060332	Ciudad de México	La Magdalena Contreras	La Magdalena Contreras	Callejon a la Cañada, San Nicolás Totolapan, 01880 Ciudad de México, CDMX, México	-99.2544464	19.295129
4995	DIF210402060332	Ciudad de México	La Magdalena Contreras	La Magdalena Contreras	Cda. de Fresno 20, Barranca Seca, La Magdalena Contreras, 10580 Ciudad de México, CDMX, México	-99.23892796	19.30509344
4996	DIF210402058708	Ciudad de México	Álvaro Obregón	Álvaro Obregón	DADO QUE ES GASTO INDIRECTO EL PROYECTO SE UBICA EN LA CABECERA MUNICIPAL	-99.195413	19.390806
4997	DIF210402058709	Ciudad de México	Coyoacán	Coyoacán	DADO QUE ES GASTO INDIRECTO EL PROYECTO SE UBICA EN LA CABECERA MUNICIPAL	-99.162146	19.350214

#	FOLIO	ESTADO	MUNICIPIO	LOCALIDAD	DIRECCION	LONGITUD	LATITUD
4998	DIF210402054172	Ciudad de México	Iztapalapa	Iztapalapa	CALLE GRAL CÁRDENAS RDZ GRAL RADAMES GAXIOLA ANDRADE, PABLO L RIVAS MARTÍNEZ, FAUSTO VEGA SANTANDER, ROBERTO GÓMEZ MORENO, ALFONSO TORO, AGUSTÍN YAÑEZ, HÉCTOR ESPINOZA GALVÁN, SUBTTE SALCIDO GRIJALVA COLONIA ESCUADRON	-99.11240111	19.36674048
4999	DIF210402054175	Ciudad de México	Iztapalapa	Iztapalapa	CALLE OTE 77 RÍO SANTA MARÍA, CTO RÍO SONORA, CTO RÍO COLORADO, RÍO CASAS GRANDES, RÍO CARMEN, EJE 8 SUR, RÍO TAMAZILA, RÍO DE LA LAJA, CTO RIO SAN PEDRO, RÍO MAYO, RÍO FUERTE, RÍO CHINIPAS, RÍO URIQUE, CTO RÍO FUERTE COLONIA	-99.08241599	19.39033071
5000	DIF210402054176	Ciudad de México	Iztapalapa	Iztapalapa	CALLE RÍO USUMACINTA RÍO CHURUBUSCO, RÍO LERMA, RÍO BRAVO, RÍO SANTA COLETA, RÍO MISSISSIPPI, RÍO MIRAMONTES, RÍO COLORADO, RÍO ALADAMA, RÍO CUPATITZIO, RÍO ALABAMA COLONIA PUENTE BLANCO, 09770 IZTAPALAPA	-99.06567044	19.32765154
5001	DIF210402054177	Ciudad de México	Iztapalapa	Iztapalapa	CALLE JOSE NIETO 1RA CDA DOMINGO RAMIREZ, AGUSTIN DE ITURBIDE, FELIPE OBREGON, ANTONIO MARANON, MIGUEL JUAREZ, FCO VICTORIA, JOSE JURADO, ISIDRO GARCIA, JOSE MARÍA OROZCO COLONIA AMPLIACIÓN PARAJE SAN JUAN, 09839 IZTAPALAPA	-99.06940966	19.3377265
5002	DIF210402056309	Ciudad de México	Cuauhtémoc	Cuauhtémoc	C. Gabino Barreda 18, San Rafael, Cuauhtémoc, 06470 Ciudad de México, CDMX, México	-99.1629137	19.4417844
5003	DIF210402057201	Ciudad de México	Cuauhtémoc	Cuauhtémoc	Cuauhtémoc, Ciudad de México, CDMX, México	-99.1495107	19.4356338
5004	DIF210402056369	Ciudad de México	Cuauhtémoc	Cuauhtémoc	Leandro Valle, Centro Histórico de la Cdad. de México, Centro, 06010 Ciudad de México, CDMX, México	-99.1338284	19.4398169
5005	DIF210402056379	Ciudad de México	Cuauhtémoc	Cuauhtémoc	Justo Sierra 19, Centro Histórico de la Cdad. de México, Centro, Cuauhtémoc, 06020 Ciudad de México, CDMX, México	-99.1307341	19.4355185
5006	DIF210402055306	Ciudad de México	Iztapalapa	Iztapalapa	Aldama 63, San Pablo, Iztapalapa, 09000 Ciudad de México, CDMX, Mexico	-99.0925239	19.3592776
5007	DIF210402056400	Ciudad de México	Cuauhtémoc	Cuauhtémoc	Talavera 20, Centro Histórico de la Cdad. de México, Centro, Cuauhtémoc, 06000 Ciudad de México, CDMX, México	-99.1276015	19.4282312
5008	DIF210402057367	Ciudad de México	Venustiano Carranza	Venustiano Carranza	Fray Servando Teresa de Mier, Jardín Balbuena, Ciudad de México, CDMX, México	-99.1075445	19.4189867
5009	DIF210402059921	Ciudad de México	La Magdalena Contreras	La Magdalena Contreras	La Magdalena Contreras, CDMX, México	-99.2425886	19.3149641
5010	DIF210402059921	Ciudad de México	Iztapalapa	Iztapalapa	Iztapalapa, Ciudad de México, CDMX, México	-99.0532159	19.342083
5011	DIF210402059921	Ciudad de México	Gustavo A. Madero	Gustavo A. Madero	Gustavo A. Madero, Ciudad de México, CDMX, México	-99.1236134	19.4873329
5012	DIF210402059921	Ciudad de México	Álvaro Obregón	Álvaro Obregón	Álvaro Obregón, CDMX, México	-99.2267067	19.3605334
5013	DIF210402059921	Ciudad de México	Álvaro Obregón	Álvaro Obregón	Álvaro Obregón, CDMX, México	-99.2267067	19.3605334
5014	DIF210402059921	Ciudad de México	Gustavo A. Madero	Gustavo A. Madero	Gustavo A. Madero, Ciudad de México, CDMX, México	-99.1236134	19.4873329
5015	DIF210402059921	Ciudad de México	Cuauhtémoc	Cuauhtémoc	Cuauhtémoc, Ciudad de México, CDMX, México	-99.1495107	19.4356338
5016	DIF210402059285	Ciudad de México	Cuauhtémoc	Cuauhtémoc	Jesús Carranza 33, Tepito, Morelos, Cuauhtémoc, 06200 Ciudad de México, CDMX, México	-99.1304592	19.4448754
5017	DIF210402054675	Ciudad de México	Iztapalapa	Iztapalapa	EDIFICIO ALDAMA #63 BARRIO, San Lucas, Iztapalapa, 09000 Ciudad de México, CDMX, Mexico	-99.09265101	19.35880076
5018	DIF210402058680	Ciudad de México	Benito Juárez	Benito Juárez	Av. Coyoacán 1635, Col del Valle Sur, Benito Juárez, 03100 Ciudad de México, CDMX, Mexico	-99.1734574	19.3658324
5019	DIF210402047225	Ciudad de México	Iztapalapa	Iztapalapa	AVENIDA REPÚBLICA FEDERAL DEL SUR Y CAYETANO ANDRADE COLONIA SANTA MARTHA ACATITLA SUR, 09530 IZTAPALAPA, IZTAPALAPA CIUDAD DE MÉXICO ENTRE CALLE CAYETANO ANDRADE Y CALLE IGNACIO LÓPEZ TARZO, AVENIDA REPÚBLICA FEDERAL DEL S	-99.02209929	19.36604594
5020	DIF210402056829	Ciudad de México	Miguel Hidalgo	Miguel Hidalgo	Bosque de Chapultepec II Secc, 11100 Ciudad de México, CDMX, México	-99.195497	19.4149803
5021	DIF210402059603	Ciudad de México	Cuauhtémoc	Cuauhtémoc	Av Arcos de Belén 19, Doctores, Cuauhtémoc, 06720 Ciudad de México, CDMX, México	-99.1451829	19.4262795
5022	DIF210402059603	Ciudad de México	Cuauhtémoc	Cuauhtémoc	Calz. Manuel Villalongín 15, Col. Renacimiento, Cuauhtémoc, 06500 Ciudad de México, CDMX, México	-99.1609901	19.4321374
5023	DIF210402059603	Ciudad de México	Cuauhtémoc	Cuauhtémoc	C. Juan Aldama 52, Buenavista, Cuauhtémoc, 06350 Ciudad de México, CDMX, México	-99.15161133	19.44137225
5024	DIF210402047296	Ciudad de México	Coyoacán	Coyoacán	CALLE PALENQUE COLONIA PEDREGAL DE CARRASCO, 04700 COYOACÁN, COYOACÁN CIUDAD DE MÉXICO ENTRE CALLE TEOTIHUACAN Y CALLE TIAHUANACO, ENTRE CALLE TEOTIHUACAN Y CALLE TIAHUANACO	-99.11662111	19.330553
5025	DIF210402047304	Ciudad de México	Coyoacán	Coyoacán	CALLE XOCHICALCO COLONIA PEDREGAL DE CARRASCO, 04700 COYOACÁN, COYOACÁN CIUDAD DE MÉXICO ENTRE CALLE ZAACHILA Y CALLE TULUM, ENTRE CALLE ZAACHILA Y CALLE TULUM	-99.11596665	19.32909514
5026	DIF210402056321	Ciudad de México	Xochimilco	Xochimilco	Prol. División del Nte. 2086, San Lorenzo la Cebada, Xochimilco, 16035 Ciudad de México, CDMX, México	-99.12500381	19.2825473
5027	DIF210402058955	Ciudad de México	Cuauhtémoc	Cuauhtémoc	Av. Morelos 20, Colonia Centro, Centro, Cuauhtémoc, 06000 Ciudad de México, CDMX, México	-99.1489664	19.4319583
5028	DIF210402060339	Ciudad de México	La Magdalena Contreras	La Magdalena Contreras	San Nicolás Totolapan, Ciudad de México, CDMX, México	-99.2466874	19.2936452
5029	DIF210402060339	Ciudad de México	La Magdalena Contreras	La Magdalena Contreras	Priv. de Independencia, San Nicolás Totolapan, 10900 Ciudad de México, CDMX, México	-99.2454345	19.2975791
5030	DIF210402060339	Ciudad de México	La Magdalena Contreras	La Magdalena Contreras	Cda. Independencia, San Nicolás Totolapan, 10900 Ciudad de México, CDMX, México	-99.2459464	19.2974886
5031	DIF210402056387	Ciudad de México	Cuauhtémoc	Cuauhtémoc	República de El Salvador 59, Centro Histórico de la Cdad. de México, Centro, Cuauhtémoc, 06000 Ciudad de México, CDMX, México	-99.1376379	19.4294917
5032	DIF210402056405	Ciudad de México	Cuauhtémoc	Cuauhtémoc	Plaza de San Pablo, La Merced, Centro, 06090 Ciudad de México, CDMX, México	-99.1280308	19.4259116
5033	DIF210402059871	Ciudad de México	Álvaro Obregón	Álvaro Obregón	Vasco de Quiroga 1345, Panteón Sta Fé, Álvaro Obregón, 01219 Ciudad de México, CDMX, México	-99.2320639	19.3841467
5034	DIF210402059874	Ciudad de México	Álvaro Obregón	Álvaro Obregón	Vasco de Quiroga 1401, Sta Fé, Álvaro Obregón, 01210 Ciudad de México, CDMX, México	-99.2320949	19.3838837
5035	DIF210402055508	Ciudad de México	Azcapotzalco	Azcapotzalco	Calle Castilla Ote. s/n, Centro, Azcapotzalco, 02008 Ciudad de México, CDMX, México	-99.1844109	19.484097
5036	DIF210402059919	Ciudad de México	Tlalpan	Tlalpan	Tlalpan, CDMX, México	-99.2114234	19.2790911
5037	DIF210402059919	Ciudad de México	Gustavo A. Madero	Gustavo A. Madero	Gustavo A. Madero, Ciudad de México, CDMX, México	-99.1236134	19.4873329
5038	DIF210402059920	Ciudad de México	Cuajimalpa de Morelos	Cuajimalpa de Morelos	Cuajimalpa, Ciudad de México, CDMX, México	-99.2993504	19.3557507
5039	DIF210402059920	Ciudad de México	Gustavo A. Madero	Gustavo A. Madero	Gustavo A. Madero, Ciudad de México, CDMX, México	-99.1236134	19.4873329
5040	DIF210402059920	Ciudad de México	Coyoacán	Coyoacán	Coyoacán, Ciudad de México, CDMX, México	-99.1561883	19.3437444

#	FOLIO	ESTADO	MUNICIPIO	LOCALIDAD	DIRECCION	LONGITUD	LATITUD
5041	DIF210402059920	Ciudad de México	Tláhuac	Tláhuac	Tláhuac, CDMX, México	-99.0436467	19.2990233
5042	DIF210402059920	Ciudad de México	Tlalpan	Tlalpan	Tlalpan, CDMX, México	-99.2114234	19.2790911
5043	DIF210402059920	Ciudad de México	Xochimilco	Xochimilco	Xochimilco, CDMX, México	-99.1029664	19.2572314
5044	DIF210402059920	Ciudad de México	Benito Juárez	Benito Juárez	Benito Juárez, Ciudad de México, CDMX, México	-99.1591446	19.3794059
5045	DIF210402059920	Ciudad de México	Miguel Hidalgo	Miguel Hidalgo	Miguel Hidalgo, Ciudad de México, CDMX, México	-99.2083953	19.4306575
5046	DIF210402059920	Ciudad de México	Venustiano Carranza	Venustiano Carranza	Venustiano Carranza, Ciudad de México, CDMX, México	-99.0949899	19.4306069
5047	DIF210402059920	Ciudad de México	Cuajimalpa de Morelos	Cuajimalpa de Morelos	Cuajimalpa, Ciudad de México, CDMX, México	-99.2993504	19.3557507
5048	DIF210402059920	Ciudad de México	Xochimilco	Xochimilco	Xochimilco, CDMX, México	-99.1029664	19.2572314
5049	DIF210402059920	Ciudad de México	Benito Juárez	Benito Juárez	Benito Juárez, Ciudad de México, CDMX, México	-99.1591446	19.3794059
5050	DIF210402059920	Ciudad de México	Cuauhtémoc	Cuauhtémoc	Cuauhtémoc, Ciudad de México, CDMX, México	-99.1495107	19.4356338
5051	DIF210402059920	Ciudad de México	Venustiano Carranza	Venustiano Carranza	Venustiano Carranza, Ciudad de México, CDMX, México	-99.0949899	19.4306069
5052	DIF210402059920	Ciudad de México	Tlalpan	Tlalpan	Tlalpan, CDMX, México	-99.2114234	19.2790911
5053	DIF210402059920	Ciudad de México	Xochimilco	Xochimilco	Xochimilco, CDMX, México	-99.1029664	19.2572314
5054	DIF210402059920	Ciudad de México	Gustavo A. Madero	Gustavo A. Madero	Gustavo A. Madero, Ciudad de México, CDMX, México	-99.1236134	19.4873329
5055	DIF210402059920	Ciudad de México	Iztapalapa	Iztapalapa	Iztapalapa, Ciudad de México, CDMX, México	-99.0532159	19.342083
5056	DIF210402059920	Ciudad de México	Cuajimalpa de Morelos	Cuajimalpa de Morelos	Cuajimalpa, Ciudad de México, CDMX, México	-99.2993504	19.3557507
5057	DIF210402059920	Ciudad de México	Azcapotzalco	Azcapotzalco	Azcapotzalco, Ciudad de México, CDMX, México	-99.1886749	19.4846606
5058	DIF210402059920	Ciudad de México	Iztacalco	Iztacalco	Iztacalco, Ciudad de México, CDMX, México	-99.0976808	19.3948036
5059	DIF210402059920	Ciudad de México	Iztapalapa	Iztapalapa	Iztapalapa, Ciudad de México, CDMX, México	-99.0532159	19.342083
5060	DIF210402059920	Ciudad de México	Álvaro Obregón	Álvaro Obregón	Álvaro Obregón, CDMX, México	-99.2267067	19.3605334
5061	DIF210402059920	Ciudad de México	Cuauhtémoc	Cuauhtémoc	Cuauhtémoc, Ciudad de México, CDMX, México	-99.1495107	19.4356338
5062	DIF210402059920	Ciudad de México	Azcapotzalco	Azcapotzalco	Azcapotzalco, Ciudad de México, CDMX, México	-99.1886749	19.4846606
5063	DIF210402059920	Ciudad de México	Coyoacán	Coyoacán	Coyoacán, Ciudad de México, CDMX, México	-99.1561883	19.3437444
5064	DIF210402059920	Ciudad de México	Gustavo A. Madero	Gustavo A. Madero	Gustavo A. Madero, Ciudad de México, CDMX, México	-99.1236134	19.4873329
5065	DIF210402059920	Ciudad de México	Iztacalco	Iztacalco	Iztacalco, Ciudad de México, CDMX, México	-99.0976808	19.3948036
5066	DIF210402059920	Ciudad de México	Iztapalapa	Iztapalapa	Iztapalapa, Ciudad de México, CDMX, México	-99.0532159	19.342083
5067	DIF210402059920	Ciudad de México	Álvaro Obregón	Álvaro Obregón	Álvaro Obregón, CDMX, México	-99.2267067	19.3605334
5068	DIF210402059920	Ciudad de México	Tláhuac	Tláhuac	Tláhuac, CDMX, México	-99.0436467	19.2990233
5069	DIF210402059920	Ciudad de México	Tlalpan	Tlalpan	Tlalpan, CDMX, México	-99.2114234	19.2790911
5070	DIF210402059920	Ciudad de México	Miguel Hidalgo	Miguel Hidalgo	Miguel Hidalgo, Ciudad de México, CDMX, México	-99.2083953	19.4306575
5071	DIF210402059923	Ciudad de México	Azcapotzalco	Azcapotzalco	Azcapotzalco, Ciudad de México, CDMX, México	-99.1886749	19.4846606
5072	DIF210402059923	Ciudad de México	Coyoacán	Coyoacán	Coyoacán, Ciudad de México, CDMX, México	-99.1561883	19.3437444
5073	DIF210402059923	Ciudad de México	Iztapalapa	Iztapalapa	Iztapalapa, Ciudad de México, CDMX, México	-99.0532159	19.342083
5074	DIF210402059923	Ciudad de México	Tláhuac	Tláhuac	Tláhuac, CDMX, México	-99.0436467	19.2990233
5075	DIF210402059923	Ciudad de México	Xochimilco	Xochimilco	Xochimilco, CDMX, México	-99.1029664	19.2572314
5076	DIF210402059923	Ciudad de México	Benito Juárez	Benito Juárez	Benito Juárez, Ciudad de México, CDMX, México	-99.1591446	19.3794059
5077	DIF210402059923	Ciudad de México	Cuauhtémoc	Cuauhtémoc	Cuauhtémoc, Ciudad de México, CDMX, México	-99.1495107	19.4356338
5078	DIF210402059923	Ciudad de México	Miguel Hidalgo	Miguel Hidalgo	Miguel Hidalgo, Ciudad de México, CDMX, México	-99.2083953	19.4306575
5079	DIF210402059923	Ciudad de México	Cuajimalpa de Morelos	Cuajimalpa de Morelos	Cuajimalpa, Ciudad de México, CDMX, México	-99.2993504	19.3557507
5080	DIF210402059923	Ciudad de México	Coyoacán	Coyoacán	Coyoacán, Ciudad de México, CDMX, México	-99.1561883	19.3437444
5081	DIF210402059923	Ciudad de México	Azcapotzalco	Azcapotzalco	Azcapotzalco, Ciudad de México, CDMX, México	-99.1886749	19.4846606
5082	DIF210402059923	Ciudad de México	Álvaro Obregón	Álvaro Obregón	Álvaro Obregón, CDMX, México	-99.2267067	19.3605334
5083	DIF210402059923	Ciudad de México	Gustavo A. Madero	Gustavo A. Madero	Gustavo A. Madero, Ciudad de México, CDMX, México	-99.1236134	19.4873329
5084	DIF210402059923	Ciudad de México	Cuajimalpa de Morelos	Cuajimalpa de Morelos	Cuajimalpa, Ciudad de México, CDMX, México	-99.2993504	19.3557507
5085	DIF210402059923	Ciudad de México	Gustavo A. Madero	Gustavo A. Madero	Gustavo A. Madero, Ciudad de México, CDMX, México	-99.1236134	19.4873329
5086	DIF210402059923	Ciudad de México	La Magdalena Contreras	La Magdalena Contreras	La Magdalena Contreras, CDMX, México	-99.2425886	19.3149641
5087	DIF210402059923	Ciudad de México	Álvaro Obregón	Álvaro Obregón	Álvaro Obregón, CDMX, México	-99.2267067	19.3605334
5088	DIF210402059923	Ciudad de México	Tlalpan	Tlalpan	Tlalpan, CDMX, México	-99.2114234	19.2790911
5089	DIF210402059923	Ciudad de México	Venustiano Carranza	Venustiano Carranza	Venustiano Carranza, Ciudad de México, CDMX, México	-99.0949899	19.4306069
5090	DIF210201932309	Ciudad de México	Gustavo A. Madero	Gustavo A. Madero	AVENIDA 5 DE FEBRERO COLONIA VILLA GUSTAVO A. MADERO, 07050 GUSTAVO A. MADERO, GUSTAVO A. MADERO CIUDAD DE MÉXICO ENTRE CALLE J. MARIA BOCANEGRA Y CALLE FRANCISCO ECHEVERRÍA, SE ENCUENTRA ENTRE CALLES J. MARIA BOCANEGRA Y	-99.1135956	19.48636901
5091	DIF210402057403	Ciudad de México	Cuauhtémoc	Cuauhtémoc	Av. Dr. Río de la Loza No. 68 68, Doctores, Cuauhtémoc, 06720 Ciudad de México, CDMX, México	-99.14535642	19.42474899
5092	DIF210402059345	Ciudad de México	Tlalpan	Tlalpan	Tlalpan, CDMX, México	-99.2114234	19.2790911
5093	DIF210402059345	Ciudad de México	Milpa Alta	Villa Milpa Alta	Villa Milpa Alta, CDMX, México	-99.0267076	19.1942041

#	FOLIO	ESTADO	MUNICIPIO	LOCALIDAD	DIRECCION	LONGITUD	LATITUD
5094	DIF210402059345	Ciudad de México	Xochimilco	Xochimilco	Xochimilco, CDMX, México	-99.1029664	19.2572314
5095	DIF210402059345	Ciudad de México	Álvaro Obregón	Álvaro Obregón	Álvaro Obregón, CDMX, México	-99.2267067	19.3605334
5096	DIF210402059345	Ciudad de México	Tláhuac	Tláhuac	Tláhuac, CDMX, México	-99.0436467	19.2990233
5097	DIF210402059345	Ciudad de México	Gustavo A. Madero	Gustavo A. Madero	Gustavo A. Madero, Ciudad de México, CDMX, México	-99.1236134	19.4873329
5098	DIF210402047215	Ciudad de México	Iztapalapa	Iztapalapa	AVENIDA REPÚBLICA FEDERAL DEL SUR EMILIO MADERO CAYETANO ANDRADE Y ESCUADRON TRUJANO COLONIA SANTA MARTHA ACATITLA SUR, 09530 IZTAPALAPA, IZTAPALAPA CIUDAD DE MÉXICO ENTRE AVENIDA CALZADA IGNACIO ZARAGOZA Y CALLE ESCUADRON TRUJ	-99.0184002	19.37013048
5099	DIF210402042850	Ciudad de México	Iztapalapa	Iztapalapa	AVENIDA CANAL NACIONAL LUIS GALVANI, CDA FRESNOS, FRESNOS, LUIS FRANCISCO BREGUET, ROBERTO FULTON PUEBLO SAN ANDRÉS TOMATLÁN, 09870 IZTAPALAPA, IZTAPALAPA CIUDAD DE MÉXICO ENTRE AVENIDA CANAL NACIONAL Y CALLE FRESNOS, AVENI	-99.10552799	19.3262847
5100	DIF210402028065	Ciudad de México	Coyoacán	Coyoacán	CALLE MAYAS COLONIA AJUSCO, 04300 COYOACÁN, COYOACÁN CIUDAD DE MÉXICO ENTRE CALLE REY NEZAHUALCÓYOTL Y CALLE REY IXTLIXOCHITL, ENTRE CALLES REY NEZAHUALCÓYOTL Y REY IXTLIXOCHITL	-99.15995046	19.32758682
5101	DIF210402027006	Ciudad de México	Iztapalapa	Iztapalapa	CALLE ECLIPSE CELESTE, VENUS, SOL, AND. LUNA, CAÑADA COLONIA LOMAS DE LA ESTANCIA, 09640 IZTAPALAPA, IZTAPALAPA CIUDAD DE MÉXICO ENTRE AVENIDA LAS MINAS Y CALLE OCOTE, CALLE ECLIPSE CELESTE VENUS, SOL, AND. LUNA, CAÑADA ENT	-99.00718773	19.33840887
5102	DIF210402028088	Ciudad de México	Tlalpan	Tlalpan	CALLE ZACATEPETL COLONIA PARQUE DEL PEDREGAL, 14010 TLALPAN, TLALPAN CIUDAD DE MÉXICO ENTRE AVENIDA CAMINO A SANTA TERESA Y CALLE ALBORADA, CALLE CAUCE LA OBRA SE REALIZARÁ EN ZACATEPETL ESQUINA CON CAMINO A SANTA TERESA. EL	-99.19225866	19.29679987
5103	DIF210402034600	Ciudad de México	Iztapalapa	Iztapalapa	CALLE GERMANIO COLONIA PARAJE SAN JUAN, 09830 IZTAPALAPA, IZTAPALAPA CIUDAD DE MÉXICO ENTRE CALLE CIPRES Y CALLE ESTRONCIO, CALLE GERMANIO ENTRE CALLE CIPRES Y CALLE ESTRONCIO COLONIA PARAJE SAN JUAN CP. 09830 IZTAPALAPA IZ	-99.07994884	19.34624676
5104	DIF210402027750	Ciudad de México	Coyoacán	Coyoacán	CALLE JICOTE COLONIA PEDREGAL DE SANTO DOMINGO, 04369 COYOACÁN, COYOACÁN CIUDAD DE MÉXICO ENTRE CALLE ACATEMPA Y CALLE JALTIPA, SE LOCALIZA ENTRE CALLE ACATEMPA Y CALLE JALTIPA	-99.1699	19.32668397
5105	DIF210402031970	Ciudad de México	Iztapalapa	Iztapalapa	EJE VIAL 5 ORIENTE JAVIER ROJO GÓMEZ BATALLA DE SILAO 29 DE JULIO DE 1859 COLONIA LEYES DE REFORMA 3A SECCIÓN, 09310 IZTAPALAPA, IZTAPALAPA CIUDAD DE MÉXICO ENTRE CALLE BATALLA DE CASA BLANCA Y EJE VIAL 5 ORIENTE JAVIER ROJO G	-99.07561323	19.37769177
5106	DIF210402027801	Ciudad de México	Coyoacán	Coyoacán	AVENIDA PAPANOTL COLONIA PEDREGAL DE SANTO DOMINGO, 04369 COYOACÁN, COYOACÁN CIUDAD DE MÉXICO ENTRE CALLE AZTAHUACAN Y CALLE HUICHILAC, ENTRE CALLES AZTAHUACAN Y HUICHILAC	-99.16378602	19.32678194
5107	DIF210402031606	Ciudad de México	Coyoacán	Coyoacán	AVENIDA CANAL NACIONAL COLONIA CULHUACÁN CTM CANAL NACIONAL, 04490 COYOACÁN, COYOACÁN CIUDAD DE MÉXICO ENTRE AVENIDA SANTA ANA Y AVENIDA CATALINA BUENDIA, ENTRE AVENIDA SANTA ANA Y AVENIDA CATALINA BUENDIA	-99.10823681	19.3267431
5108	DIF210402027869	Ciudad de México	Coyoacán	Coyoacán	CALLE TECUANI COLONIA PEDREGAL DE SANTO DOMINGO, 04369 COYOACÁN, COYOACÁN CIUDAD DE MÉXICO ENTRE CALLE PAPANOTL Y CALLE TEPOCATL, ENTRE CALLE PAPANOTL Y CALLE TEPOCATL	-99.16079861	19.33455497
5109	DIF210402024973	Ciudad de México	Iztapalapa	Iztapalapa	CALLE VISTA HERMOSA GUADALUPE VICTORIA PROL FLOR DEL RIO TEXCALES FLOR DE AZAHAR M GONZALEZ CAMINO A SANTA CRUZ COLONIA LOMAS DE SAN LORENZO, 09780 IZTAPALAPA, IZTAPALAPA CIUDAD DE MÉXICO ENTRE CALLE BENITO JUAREZ Y PROLONGACI	-99.06755115	19.31982393
5110	DIF210402026416	Ciudad de México	Iztapalapa	Iztapalapa	CALLE CHUPIO CHINAPA, AV DEL ÁRBOL, CALZ BENITO JUÁREZ, NARANJITO, NARANJO, CDA TEJOCOTES, TULIA, PALO DULCE, LIMÓN, DURAZNO, PLAYA COPACABANA PLAYA ENCANTADA COLONIA EL TRIÁNGULO, 09769 IZTAPALAPA, IZTAPALAPA CIUDAD DE MÉXICO	-99.05132503	19.32161009
5111	DIF210402031241	Ciudad de México	Coyoacán	Coyoacán	CALLE CARLOS GONZÁLEZ PEÑA COLONIA COPILCO EL ALTO, 04360 COYOACÁN, COYOACÁN CIUDAD DE MÉXICO ENTRE CALLE J PALLARES Y CALLE LUIS ENRIQUE ERRO, SE LOCALIZA ENTRE LA CALLE J PALLARES Y CALLE LUIS ENRIQUE ERRO	-99.17727803	19.33200425
5112	DIF210402030155	Ciudad de México	Iztapalapa	Iztapalapa	CALLE SAN LORENZO COLONIA INSURGENTES, 09750 IZTAPALAPA, IZTAPALAPA CIUDAD DE MÉXICO ENTRE CALLE CANAL DE PANAMA Y CALLE CANAL RUPPEL, CALLE SAN LORENZO ENTRE CALLE CANAL DE PANAMA Y CALLE CANAL RUPPEL COLONIA INSURGENTES CP	-99.0526079	19.33197083
5113	DIF210402030630	Ciudad de México	Coyoacán	Coyoacán	CALLE ALFA COLONIA ROMERO DE TERREROS, 04310 COYOACÁN, COYOACÁN CIUDAD DE MÉXICO ENTRE CALLE BETA Y CALLE MOCTEZUMA, SE ENCUENTRA ENTRE CALLE BETA Y CALLE MOCTEZUMA	-99.16848765	19.34426944
5114	DIF210402031094	Ciudad de México	Coyoacán	Coyoacán	CALLE BENITO JUÁREZ COLONIA VIEJO EJIDO DE SANTA ÚRSULA COAPA, 04980 COYOACÁN, COYOACÁN CIUDAD DE MÉXICO ENTRE CALLE FRANCISCO I. MADERO Y CALLE VICTOR ROSALES, SE ENCUENTRA ENTRE CALLE FRANCISCO I. MADERO Y CALLE VICTOR R	-99.1427846	19.30242809
5115	DIF210402030289	Ciudad de México	Coyoacán	Coyoacán	CALLE CIRUELOS COLONIA LOS CIPRESSES, 04830 COYOACÁN, COYOACÁN CIUDAD DE MÉXICO ENTRE CALLE PEDRO SÁINZ DE BARANDA Y AVENIDA CANAL DE MIRAMONTES, ENTRE CALLE PEDRO SÁINZ DE BARANDA Y AVENIDA CANAL DE MIRAMONTES	-99.1298048	19.3197358
5116	DIF210402031099	Ciudad de México	Coyoacán	Coyoacán	CALLE 2 EJIDO COLONIA EX-EJIDO DE SANTA ÚRSULA COAPA, 04980 COYOACÁN, COYOACÁN CIUDAD DE MÉXICO ENTRE CALLE VICTOR ROSALES Y CALLE BRUSELAS, ENTRE CALLE VICTOR ROSALES Y CALLE BRUSELAS	-99.14137394	19.30302129
5117	DIF210402020234	Ciudad de México	Gustavo A. Madero	Gustavo A. Madero	CALLE GABILONDO SOLER 24 0 INTERIOR MZ 17 COLONIA FORESTAL, 07140 GUSTAVO A. MADERO, GUSTAVO A. MADERO CIUDAD DE MÉXICO ENTRE CALLE JOSE ALFREDO JIMENEZ Y CALLE BARRANCA DEL TESORO, SE ENCUENTRA ENTRE CALLE BARRANCA DEL TE	-99.1287291	19.57110415

#	FOLIO	ESTADO	MUNICIPIO	LOCALIDAD	DIRECCION	LONGITUD	LATITUD
5118	DIF210402020257	Ciudad de México	Gustavo A. Madero	Gustavo A. Madero	CALLE PIRULES 12 0 INTERIOR MZ 36 COLONIA FORESTAL, 07140 GUSTAVO A. MADERO, GUSTAVO A. MADERO CIUDAD DE MÉXICO ENTRE PROLONGACION JUVENTINO ROSAS Y CALLE JOSE ALFREDO JIMENEZ, SE ENCUENTRA ENTRE PROL. JUVENTINO ROSAS Y CAL	-99.12975937	19.56808496
5119	DIF210402028579	Ciudad de México	Coyoacán	Coyoacán	CALLE RETORNO 19 COLONIA AVANTE, 04460 COYOACÁN, COYOACÁN CIUDAD DE MÉXICO ENTRE CALLE RETORNO 18 Y AVENIDA CANAL DE MIRAMONTES, SE LOCALIZA ENTRE CALLE RETORNO 18 Y AVENIDA CANAL DE MIRAMONTES	-99.13614104	19.33217138
5120	DIF210402028213	Ciudad de México	Iztapalapa	Iztapalapa	CALLE CALABAZAS MARUTI ZAPOTE, COLORINES COLONIA TENORIOS, 09680 IZTAPALAPA, IZTAPALAPA CIUDAD DE MÉXICO ENTRE CALLE PIRULES Y AVENIDA DE LAS MINAS, CALLE CALABAZAS MARUTI ZAPOTE COLORINES ENTRE CALLE PIRULES Y AVENIDA DE L	-99.02010696	19.32749172
5121	DIF210402043456	Ciudad de México	Iztapalapa	Iztapalapa	CALLE RÍO NILO AV DE LAS TORRES, RÍO BRAVO, RÍO CONSULADO, AV SANTA CRUZ, RÍO MISSISSIPPI, RÍO SANTA COLETA, RÍO CHURUBUSCO COLONIA PUENTE BLANCO, 09770 IZTAPALAPA, IZTAPALAPA CIUDAD DE MÉXICO ENTRE PERIFERICO ANILLO PERIFÉRICO	-99.06574622	19.3278477
5122	DIF210402028766	Ciudad de México	Coyoacán	Coyoacán	CALLE CERRO DE LA VENTA COLONIA AVANTE, 04460 COYOACÁN, COYOACÁN CIUDAD DE MÉXICO ENTRE AVENIDA AVENIDA PEDRO ENRÍQUEZ UREÑA Y CALLE CERRO DE LAS PALOMAS, ENTRE CALLE CERRO DE LAS PALOMAS Y AVENIDA PEDRO ENRÍQUEZ UREÑA	-99.17556007	19.33570069
5123	DIF210402028429	Ciudad de México	Coyoacán	Coyoacán	CALLE EJIDO LA CANDELARIA COLONIA EX-EJIDO DE SAN FRANCISCO CULHUACÁN, 04420 COYOACÁN, COYOACÁN CIUDAD DE MÉXICO ENTRE CALLE EJIDO SANTA BÁRBARA Y CALLE EJIDO SAN ANTONIO TOMATLAN, SE LOCALIZA ENTRE CALLE EJIDO SANTA BÁRBA	-99.12445445	19.33515224
5124	DIF210402043566	Ciudad de México	Iztapalapa	Iztapalapa	CERRADA TERCERA CERRADA TECNICOS Y MANUALES SECCION LOMAS ESTRELLA, 09890 IZTAPALAPA, IZTAPALAPA CIUDAD DE MÉXICO ENTRE CALLE SIRACUSA Y CALLE TECNICOS Y MANUALES, CERRADA TERCERA CERRADA TECNICOS Y MANUALES ENTRE CALLE SIR	-99.09249709	19.31398074
5125	DIF210402036137	Ciudad de México	Gustavo A. Madero	Gustavo A. Madero	CALLE 309 728 0 INTERIOR 728 COLONIA NUEVA ATZACOALCO, 07420 GUSTAVO A. MADERO, GUSTAVO A. MADERO CIUDAD DE MÉXICO ENTRE CALLE 308 Y CALLE 304, ENTRE CALLE 308 Y CALLE 304 COMO REFERENCIA TIENDA DE ABARROTOS	-99.08977672	19.49199165
5126	DIF17170200858096	Ciudad de México	Tlalpan	Tlalpan	ANDADOR QUINTO ANDADOR AHUALTEPEC INTERIOR 0 00 COLONIA MESA DE LOS HORNOS, 14420 TLALPAN, TLALPAN CIUDAD DE MÉXICO ENTRE CALLE AHUALTEPEC Y, EL SIT	-99.18268273	19.27768193
5127	DIF190101514821	Ciudad de México	Tlalpan	Tlalpan	Calle Moneda 1, Tlalpan Centro I, 14000 Ciudad de México, CDMX, México	-99.16783333	19.28927147
5128	DIF190201533937	Ciudad de México	Tlalpan	Tlalpan	CALLE MANZANO COLONIA SAN ANDRÉS TOTOLTEPEC, 14400 TLALPAN, TLALPAN CIUDAD DE MÉXICO ENTRE CALLE PIRULES Y CALLE CAPULIN, CALLE NARANJO PARA LLEGAR AL DOMICILIO ESTABLECIDO SE PUEDE ENTRAR POR LA AUTOPISTA MEXICO CUERNAVACA LLEGAN	-99.15089945	19.24408943
5129	DIF190201535789	Ciudad de México	Tlalpan	San Miguel Ajusco	AVENIDA MIGUEL HIDALGO PUEBLO SAN MIGUEL AJUSCO, 14700 SAN MIGUEL AJUSCO, TLALPAN CIUDAD DE MÉXICO ENTRE CALLE BIENESTAR Y AVENIDA FELICIDAD, EL PROYECTO A REALIZAR UBICADA EN LA AVENIDA MIGUEL HIDALGO ENTRONCA EN LA CARRETERA M	-99.19537271	19.22969845
5130	DIF190201534021	Ciudad de México	Tlalpan	Tlalpan	CALLE REFORMA PUEBLO SAN MIGUEL XICALCO, 14490 TLALPAN, TLALPAN CIUDAD DE MÉXICO ENTRE CALLE GALEANA Y CALLE NIÑOS HEROES, CALLE LAS FLORES SE TOMA COMO REFERENCIA LA IGLESIA DEL PUEBLO SE ENCUENTRA EN EL CENTRO.	-99.16413286	19.23277499
5131	DIF190201534039	Ciudad de México	Tlalpan	San Miguel Ajusco	CALLE MARIANO MATAMOROS PUEBLO SAN MIGUEL AJUSCO, 14700 SAN MIGUEL AJUSCO, TLALPAN CIUDAD DE MÉXICO ENTRE CALLE VALDIVIA Y CALLE NARCISO MENDOZA, CALLE GENERAL JOSÉ GONZÁLEZ VARELA SE TRABAJARA EN CALLES CERCANAS AL PUEBLO DE SANT	-99.20229205	19.22626225
5132	DIF190201534063	Ciudad de México	Tlalpan	San Miguel Topilejo	CALLE ANTIGUO CAMINO A SANTA CRUZ COLONIA SAN MIGUEL TOPILEJO, 14500 SAN MIGUEL TOPILEJO, TLALPAN CIUDAD DE MÉXICO ENTRE CALLE OYOMETITLA Y CALLE OCOTLA, CERRADA PRIMERA DE SANTA CRUZ SE UBICAN MUCHOS TRAMOS DE TERRACERIA	-99.15772332	19.214199
5133	DIF190201534079	Ciudad de México	Tlalpan	Tlalpan	CALLE PIEDRA TRONADA COLONIA 2 DE OCTUBRE, 14739 TLALPAN, TLALPAN CIUDAD DE MÉXICO ENTRE CALLE TROYA Y CALLE SAUCE, CALLE DURAZNO SE ENCUENTRA CERCA DEL DEPORTIVO SOLIDARIDAD.	-99.23022009	19.26939368
5134	DIF190201534081	Ciudad de México	Tlalpan	Tlalpan	CALLE IZAMAL COLONIA MIRADOR I, 14748 TLALPAN, TLALPAN CIUDAD DE MÉXICO ENTRE CALLE ANSAR Y CALLE CUERVO, CALLE TROYA SE ENCUENTRA CERCA DE LA PREPARATORIA DEL IEMS PLANTEL GRAL. FRANCISCO J MÚGICA	-99.22427356	19.26966116
5135	DIF190201536206	Ciudad de México	Tlalpan	Tlalpan	CALLE FERROCARRIL DE CUERNAVACA COLONIA SECTOR XVII, 14100 TLALPAN, TLALPAN CIUDAD DE MÉXICO ENTRE CALLE KAUA Y CALLE DZILAM, EL PROYECTO SE REALIZA A UN COSTADO DE LA CICLO PISTA DE LA CARRETERA FERROCARRIL DE CUERNAVACA HIENDO	-99.24092797	19.27814733
5136	DIF190201536285	Ciudad de México	Tlalpan	Parres (El Guarda)	CALLE CICLO PISTA PUEBLO PARRES EL GUARDA, 14900 PARRES (EL GUARDA), TLALPAN CIUDAD DE MÉXICO ENTRE CALLE GUERRERO Y CALLE MIGUEL HIDALGO, EL PROYECTO SE ENCUENTRA POR LA CARRETERA FEDERAL LIBRE MÉXICO - CUERNAVACA EN EL CENTRO	-99.17315801	19.13510543
5137	DIF190201535455	Ciudad de México	Tlalpan	Tlalpan	CALLE 16 DE SEPTIEMBRE PUEBLO SAN ANDRÉS TOTOLTEPEC, 14400 TLALPAN, TLALPAN CIUDAD DE MÉXICO ENTRE CALLE TLALTENGO Y CALLE CEDRAL, EL PROYECTO A REALIZAR SE ENCUENTRA POR LA CARRETERA MÉXICO - AJUSCO CERCA DEL PUEBLO DE MAGDALEN	-99.17824582	19.23755183
5138	DIF190201535699	Ciudad de México	Tlalpan	San Miguel Ajusco	CALLE HÉROES DE CHURUBUSCO PUEBLO SANTO TOMAS AJUSCO, 14710 SAN MIGUEL AJUSCO, TLALPAN CIUDAD DE MÉXICO ENTRE CALLE JOSÉ MA. MORÍA MORELOS Y CALLE XICOTÉNCATL, EL PROYECTO A REALIZAR SE ENCUENTRA AL ESTE A TRES CUADRAS DEL LA	-99.21011163	19.21531811

#	FOLIO	ESTADO	MUNICIPIO	LOCALIDAD	DIRECCION	LONGITUD	LATITUD
5139	DIF190201535811	Ciudad de México	Tlalpan	San Miguel Ajusco	BOULEVARD HERMANOS RAYON PUEBLO SAN MIGUEL AJUSCO, 14700 SAN MIGUEL AJUSCO, TLALPAN CIUDAD DE MÉXICO ENTRE CALLE MARIANO ESCOBEDO Y CALLE BIENESTAR, EL PROYECTO A REALIZAR SE ENCUENTRA FRENTE A LA PARROQUIA SAN MIGUEL ARCÁNGEL E	-99.20055356	19.22233613
5140	DIF190201534036	Ciudad de México	Tlalpan	San Miguel Ajusco	CALLE FILOMENO GONZALEZ PUEBLO SANTO TOMAS AJUSCO, 14710 SAN MIGUEL AJUSCO, TLALPAN CIUDAD DE MÉXICO ENTRE CALLE MORELOS Y CALLE BENITO JUAREZ, CALLE IGNACIO ZARAGOZA SE TOMA COMO REFERENCIA LA IGLESIA DEL PUEBLO	-99.21144253	19.21772824
5141	DIF190201534043	Ciudad de México	Tlalpan	San Miguel Ajusco	CALLE HERMANOS RAYON PUEBLO SAN MIGUEL AJUSCO, 14700 SAN MIGUEL AJUSCO, TLALPAN CIUDAD DE MÉXICO ENTRE CALLE BIENESTAR Y CALLE NARCISO MENDOZA, CALLE MARIANO ABASOLO SE TOMARA COMO REFERENCIA LA CICLOVÍA	-99.19745798	19.22252291
5142	DIF190201534049	Ciudad de México	Tlalpan	Parres (El Guarda)	CALLE LAURELES PUEBLO PARRES EL GUARDA, 14900 PARRES (EL GUARDA), TLALPAN CIUDAD DE MÉXICO ENTRE CALLE ORQUIDEAS Y CALLE NARDOS, CALLE MARGARITAS PARA LLEGAR A LA UBICACIÓN SE DEBE TOMAR LA CARRETERA MÉXICO CUERNAVACA	-99.18232853	19.13162037
5143	DIF190201535850	Ciudad de México	Tlalpan	Tlalpan	CALLE 2 DE ABRIL PUEBLO SAN MIGUEL XICALCO, 14490 TLALPAN, TLALPAN CIUDAD DE MÉXICO ENTRE AVENIDA MÉXICO - AJUSCO Y CERRADA LA SOLEDAD, LA CALLE DOS DE ABRIL DONDE SE REALIZARA EL PROYECTO ENTRONCA CON LA AVENIDA MÉXICO - AJUSCO	-99.15995778	19.23447197
5144	DIF190201535872	Ciudad de México	Tlalpan	Parres (El Guarda)	CALLE BUGAMBILIAS PUEBLO PARRES EL GUARDA, 14900 PARRES (EL GUARDA), TLALPAN CIUDAD DE MÉXICO ENTRE CALLE LAURELES Y CERRADA DEL HUESO, CALLE LIRIOS LA UBICACIÓN DEL PROYECTO SE ENCUENTRA POR LA CARRETERA LIBRE FEDERAL A CUERNAVAC	-99.18055827	19.13156463
5145	DIF190201534058	Ciudad de México	Tlalpan	San Miguel Topilejo	CALLE CUAUHTÉMOC PUEBLO SAN MIGUEL TOPILEJO, 14500 SAN MIGUEL TOPILEJO, TLALPAN CIUDAD DE MÉXICO ENTRE CALLE CRUZ BLANCA Y CALLE BUENAVISTA, CALLE LAS CRUCES COMO REFERENCIA LA CALLE CUAUHTÉMOC SE ENCUENTRA A UNA CUADRA DE LA AUTO	-99.14450757	19.20090276
5146	DIF190201534068	Ciudad de México	Tlalpan	San Miguel Topilejo	CALLE SANTA CRUZ COLONIA SAN MIGUEL TOPILEJO, 14500 SAN MIGUEL TOPILEJO, TLALPAN CIUDAD DE MÉXICO ENTRE CALLE AYOCATITLA Y CALLE MORELOS, CALLE SAN MIGUEL EL ACCESO A LA VIALIDAD SE ENCUENTRA A UN COSTADO DEL HOSPITAL MATERNO INFA	-99.14558102	19.18888849
5147	DIF190201534077	Ciudad de México	Tlalpan	Tlalpan	CALLE CHANCENOTE COLONIA CHICHICASPATL, 14108 TLALPAN, TLALPAN CIUDAD DE MÉXICO ENTRE CALLE TIXCANDAL Y CALLE CHANCENOTE, CALLE FRESNO LA UBICACIÓN SE ENCUENTRA CERCANA A LA CICLOVÍA	-99.24213898	19.27452933
5148	DIF190201534087	Ciudad de México	Tlalpan	Parres (El Guarda)	AVENIDA AV. BENITO JUÁREZ PUEBLO PARRES EL GUARDA, 14900 PARRES (EL GUARDA), TLALPAN CIUDAD DE MÉXICO ENTRE CALLE JOSÉ MARIA MORELOS Y CALLE GUERRERO, EL JARDÍN DE NIÑOS PARRES SE UBICA A UN COSTADO DE LA CARRETERA MÉXICO - CUER	-99.17309724	19.13591764
5149	DIF190201534117	Ciudad de México	Tlalpan	Parres (El Guarda)	CALLE MIGUEL HIDALGO PUEBLO PARRES EL GUARDA, 14900 PARRES (EL GUARDA), TLALPAN CIUDAD DE MÉXICO ENTRE CALLE MANUEL GARRIDO LACROIX Y CALLE MORELOS, LA ESCUELA SECUNDARIA TÉCNICA NO. 120 SE UBICA A UN COSTADO DE LA CARRETERA FED	-99.17551883	19.13697709
5150	DIF190201536100	Ciudad de México	Tlalpan	Tlalpan	DADO QUE ES GASTO INDIRECTO EL PROYECTO SE UBICA EN LA CABECERA MUNICIPAL	-99.167126	19.288275
5151	DIF190201536267	Ciudad de México	Tlalpan	Parres (El Guarda)	CALLE DALIAS PUEBLO PARRES EL GUARDA, 14900 PARRES (EL GUARDA), TLALPAN CIUDAD DE MÉXICO ENTRE CALLE LAURELES Y CALLE ALHELÍES, EL PROYECTO SE ENCUENTRA POR LA CARRETERA FEDERAL LIBRE MÉXICO - CUERNAVACA EN EL CENTRO DEL PUEBLO	-99.18444413	19.13318768
5152	DIF190201567504	Ciudad de México	Tlalpan	Tlalpan	Calle Moneda 1, Tlalpan Centro I, 14000 Ciudad de México, CDMX, México	-99.16783333	19.28927147
5153	DIF190201564373	Ciudad de México	Tlalpan	Tlalpan	Plaza de la Constitución 1, Tlalpan Centro I, 14000 Ciudad de México, CDMX, México	-99.1673	19.2887639
5154	DIF190401585346	Ciudad de México	Tlalpan	Tlalpan	CALLE LA MESA COLONIA SANTA ÚRSULA XITLA, 14420 TLALPAN, TLALPAN CIUDAD DE MÉXICO ENTRE CALLE ALJIBE Y CALLE CANTERA, CALLE CONVENTO EL PROYECTO DE CALENTADORES SOLARES SE REALIZARA EN CALLES LA MESA CANTERA Y ALJIBE DEL PUEBLO	-99.18128625	19.2793129
5155	DIF190401581037	Ciudad de México	Tlalpan	Tlalpan	CERRADA LOTO COLONIA MIGUEL HIDALGO 3A SECCIÓN, 14250 TLALPAN, TLALPAN CIUDAD DE MÉXICO ENTRE CALLE LOTO Y CALLE CARDOS, CALLE JOSÉ GARCÍA PRECIAT EL PROYECTO A REALIZAR SE ENCUENTRA EN LA CERRADA DE LOTO ENTRE CALLE LOTO CALLE	-99.20637598	19.27650043
5156	DIF190401581039	Ciudad de México	Tlalpan	Tlalpan	CERRADA 4TA DE CANTERA PUEBLO SAN ANDRÉS TOTOLTEPEC, 14400 TLALPAN, TLALPAN CIUDAD DE MÉXICO ENTRE CALLE CANTERA Y AVENIDA MIGUEL HIDALGO, EL PROYECTO SE REALIZARA AL SUR DE LA PANADERÍA LECAROZ A 200 METROS SOBRE EL CAMINO A	-99.18507353	19.27956033
5157	DIF190401581041	Ciudad de México	Tlalpan	Tlalpan	CALLE CAMINO REAL AJUSCO COLONIA FUENTES DE TEPEPAN, 14643 TLALPAN, TLALPAN CIUDAD DE MÉXICO ENTRE CERRADA BALLESTEROS Y CALLE ANTIGUO CAMINO AL AJUSCO, EL PROYECTO A REALIZAR SE ENCUENTRA EN CAMINO AL AJUSCO ENTRE ANTIGUO CA	-99.14784424	19.26633192
5158	DIF190401581047	Ciudad de México	Tlalpan	Tlalpan	CALLE LIORNA COLONIA NUEVA ORIENTAL COAPA, 14300 TLALPAN, TLALPAN CIUDAD DE MÉXICO ENTRE CALLE RANCHO PIOMO Y CALZADA DE LAS BRUJAS, EL PROYECTO A REALIZAR SE ENCUENTRA EN LA CALLE LIORNA ENTRE CALZADA DE LAS BRUJAS Y CALLE R	-99.12738994	19.29688512
5159	DIF190401581052	Ciudad de México	Tlalpan	Tlalpan	CALLE POPOLNA COLONIA PEDREGAL DE SAN NICOLÁS 1A SECCIÓN, 14100 TLALPAN, TLALPAN CIUDAD DE MÉXICO ENTRE CALLE OPICHEN Y CALLE CHICOASEN, CALLE CANSAHACAB EL PROYECTO A REALIZAR SE ENCUENTRA EN CALLE CANSAHACAB ENTRE CALLE OPICHE	-99.23167138	19.29409599

#	FOLIO	ESTADO	MUNICIPIO	LOCALIDAD	DIRECCION	LONGITUD	LATITUD
5160	DIF190401585292	Ciudad de México	Tlalpan	Tlalpan	CALLE TULUM COLONIA HÉROES DE PADIERNA, 14200 TLALPAN, TLALPAN CIUDAD DE MÉXICO ENTRE CALLE TEKAL Y CALLE HOMUN, CALLE SACALUM EL PROYECTO DE CONSTRUCCIÓN DE DRENAJE SANITARIO SE LLEVARÁ A CABO EN LA CALLE TULUM ENTRE CALLES	-99.2268382	19.28392955
5161	DIF190401585308	Ciudad de México	Tlalpan	Tlalpan	CALLE TECOH COLONIA PEDREGAL DE SAN NICOLÁS 4A SECCIÓN, 14100 TLALPAN, TLALPAN CIUDAD DE MÉXICO ENTRE CALLE DZEMUL Y CALLE TETIZ, CALLE CHANCENOTE EL PROYECTO DE CONSTRUCCIÓN DE DRENAJE SANITARIO SE LLEVARÁ A CABO EN CALLE TECO	-99.23335329	19.27633295
5162	DIF190401585321	Ciudad de México	Tlalpan	Tlalpan	CALLE ZAPOTE COLONIA ISIDRO FABELA, 14030 TLALPAN, TLALPAN CIUDAD DE MÉXICO ENTRE CALLE PIEDRA FILOSOFAL Y CALLE PIEDRA IMÁN, CALLE PIEDRA CALIZA EL PROYECTO DE CONSTRUCCIÓN DE DRENAJE SANITARIO SE REALIZARÁ A UNA CUADRA DETRÁS	-99.17929068	19.30172531
5163	DIF190401605517	Ciudad de México	Tlalpan	Tlalpan	CALLE 16 DE SEPTIEMBRE PUEBLO SAN ANDRÉS TOTOLTEPEC, 14400 TLALPAN, TLALPAN CIUDAD DE MÉXICO ENTRE CALLE CORREGIDORA Y CALLE REFORMA, EL PROYECTO A REALIZAR SE ENCUENTRA POR LA CARRETERA FEDERAL A CUERNAVACA LA CALLE REFORMA	-99.17202324	19.25275732
5164	DIF190401663460	Ciudad de México	Tlalpan	Tlalpan	CALLE CEHUANTEPEC COLONIA MESA DE LOS HORNOS, 14420 TLALPAN, TLALPAN CIUDAD DE MÉXICO ENTRE CALLE CHANTEPEC Y AVENIDA TEPETL, SE LLEGA POR CALLE CAMINO A LA CANTERA AL ENTRONQUE DE AVENIDA TEPETL DESPUÉS SE LLEGA A LA CALLE C	-99.18464189	19.27598315
5165	DIF190401663501	Ciudad de México	Tlalpan	Tlalpan	CALLE CEHUANTEPEC COLONIA MESA DE LOS HORNOS, 14420 TLALPAN, TLALPAN CIUDAD DE MÉXICO ENTRE CALLE CHANTEPEC Y AVENIDA TEPETL, SE LLEGA POR CALLE CAMINO A LA CANTERA AL ENTRONQUE DE AVENIDA TEPETL DESPUÉS SE LLEGA A LA CALLE C	-99.18464189	19.27594517
5166	DIF190401663531	Ciudad de México	Tlalpan	Tlalpan	CALLE DURAZNO COLONIA 2 DE OCTUBRE, 14739 TLALPAN, TLALPAN CIUDAD DE MÉXICO ENTRE CALLE TIJERA Y CALLE PIEDRA TRONADA, EL PROYECTO SE REALIZARA EN CALLE DURAZNO A UN COSTADO DE LA TERMINAL APTRA RUTAS A1 A2 A3 A4	-99.23056138	19.27290121
5167	DIF190401663363	Ciudad de México	Tlalpan	San Miguel Topilejo	CALLE CAMINO ANTIGUO A CUERNAVACA PUEBLO SAN MIGUEL TOPILEJO, 14500 SAN MIGUEL TOPILEJO, TLALPAN CIUDAD DE MÉXICO ENTRE CALLE SANTA CRUZ Y CALLE XAXALCO, EL PROYECTO SE REALIZARA EN CAMINO A ANTIGUO CUERNAVACA A TRES CUADRAS	-99.14157291	19.19691849
5168	DIF190401663407	Ciudad de México	Tlalpan	San Miguel Ajusco	CALLE JOSÉ MA. MORELOS PUEBLO SANTO TOMAS AJUSCO, 14710 SAN MIGUEL AJUSCO, TLALPAN CIUDAD DE MÉXICO ENTRE CALLE LEONA VICARIO Y BRECHA SANTIAGO XICOTÉNCATL, EL PREESCOLAR SE ENCUENTRA FRENTE A LA PARROQUIA DE SANTO TOMAS APÓS	-99.20403775	19.21748283
5169	DIF190401663433	Ciudad de México	Tlalpan	Tlalpan	CALLE CEHUANTEPEC COLONIA MESA DE LOS HORNOS, 14420 TLALPAN, TLALPAN CIUDAD DE MÉXICO ENTRE CALLE CHANTEPEC Y AVENIDA TEPETL, SE LLEGA POR CALLE CAMINO A LA CANTERA AL ENTRONQUE DE AVENIDA TEPETL DESPUÉS SE LLEGA A LA CALLE C	-99.18461506	19.27601353
5170	DIF190401663204	Ciudad de México	Tlalpan	San Miguel Ajusco	CALLE MIGUEL HIDALGO 54 INTERIOR SN PUEBLO SAN MIGUEL AJUSCO, 14700 SAN MIGUEL AJUSCO, TLALPAN CIUDAD DE MÉXICO ENTRE CALLE MARIANO ESCOBEDO Y CALLE MARIANO ABASALO, EL PROYECTO SE REALIZARA EN AVENIDA HIDALGO NO 54 A UNA CA	-99.2008689	19.22600407
5171	DIF190401663229	Ciudad de México	Tlalpan	San Miguel Ajusco	CALLE HIDALGO PUEBLO SAN MIGUEL AJUSCO, 14700 SAN MIGUEL AJUSCO, TLALPAN CIUDAD DE MÉXICO ENTRE CALLE MARIANO MATAMOROS Y CALLE MARIANO ABASOLO, CALLE MARIANO ESCOBEDO LA PRIMARIA SE ENCUENTRA EN EL CENTRO DEL PUEBLO A UN COSTA	-99.20007497	19.22593316
5172	DIF200101701503	Ciudad de México	Tláhuac	Tláhuac	Av. Tlahuac 137, Tláhuac, 13000 Ciudad de México, CDMX, México	-99.005212	19.270531
5173	DIF210201932065	Ciudad de México	Gustavo A. Madero	Gustavo A. Madero	RETORNO MIGUEL FERNANDEZ COLONIA C.T.M. EL RISCO, 07090 GUSTAVO A. MADERO, GUSTAVO A. MADERO CIUDAD DE MÉXICO ENTRE CALLE 26 FERNANDO AMILPA Y CALLE 35 LUIS YUREN, SE ENCUENTRA ENTRE CALLE 26 FERNANDO AMILPA Y CALLE 35 LUI	-99.093	19.5079
5174	DIF210201920083	Ciudad de México	Iztacalco	Iztacalco	CALLE ORIENTE 108 COLONIA GABRIEL RAMOS MILLÁN, 08730 IZTACALCO, IZTACALCO CIUDAD DE MÉXICO ENTRE CALLE SUR 131 Y AVENIDA RÍO CHURUBUSCO, LA OBRA SE REALIZARÁ EN LA CALLE ORIENTE 108 ENTRE SUR 131 Y AVENIDA RÍO CHURUBUSCO	-99.10170127	19.39211335
5175	DIF210201928999	Ciudad de México	Benito Juárez	Benito Juárez	CALLE LUISA COLONIA NATIVITAS, 03500 BENITO JUÁREZ, BENITO JUÁREZ CIUDAD DE MÉXICO ENTRE AVENIDA LAGO Y AVENIDA MORELOS, CALLE VIRGINIA LA OBRA SE REALIZARÁ EN EL JARDÍN DE NIÑOS CLEMENTE OROZCO UBICADO EN CALLE LUIS, ENTRE A	-99.13964949	19.37830367
5176	DIF210201929000	Ciudad de México	Benito Juárez	Benito Juárez	CALLE ELEUTERIO MÉNDEZ COLONIA SAN SIMÓN TICUMAC, 03660 BENITO JUÁREZ, BENITO JUÁREZ CIUDAD DE MÉXICO ENTRE CALLE MARIO ROJAS A. Y CALLE FERNANDO MONTES DE OCA, CALLE SAN SIMON LA OBRA SE REALIZARÁ EN LA SECUNDARIA DIURNA	-99.14492606	19.37394497
5177	DIF210201929003	Ciudad de México	Benito Juárez	Benito Juárez	CALLE ZACAHUITZCO COLONIA DEL CARMEN, 03540 BENITO JUÁREZ, BENITO JUÁREZ CIUDAD DE MÉXICO ENTRE CALLE ORINOCO Y CALLE LOURDES, EJE VIAL 6 SUR LA OBRA SE REALIZARÁ EN EL PREESCOLAR ANGELA PERALTA UBICADO EN CALLE ZACAHUITZCO,	-99.13865851	19.37583406
5178	DIF210201929030	Ciudad de México	Benito Juárez	Benito Juárez	CALLE PATRICIO SANZ COLONIA TLACOQUEMÉCATL, 03200 BENITO JUÁREZ, BENITO JUÁREZ CIUDAD DE MÉXICO ENTRE CALLE SAN LORENZO Y AVENIDA FÉLIX CUEVAS, CALLE MORAS LA OBRA SE REALIZARÁ EN EL PREESCOLAR REPUBLICA DE HUNGRÍA UBICADO EN	-99.17433471	19.37454899

#	FOLIO	ESTADO	MUNICIPIO	LOCALIDAD	DIRECCION	LONGITUD	LATITUD
5179	DIF210201929034	Ciudad de México	Benito Juárez	Benito Juárez	CALLE DONATELLO COLONIA INSURGENTES MIXCOAC, 03920 BENITO JUÁREZ, BENITO JUÁREZ CIUDAD DE MÉXICO ENTRE CALLE POUSSINI Y CALLE AUGUSTO RODÍN , EJE VIAL 7 SUR LA OBRA SE REALIZARÁ EN LA PRIMARIA PROFESOR FEDERICO HERRERA MARTÍN	-99.185377	19.374852
5180	DIF210201929036	Ciudad de México	Benito Juárez	Benito Juárez	CALLE ADOLFO PRIETO COLONIA DEL VALLE CENTRO, 03100 BENITO JUÁREZ, BENITO JUÁREZ CIUDAD DE MÉXICO ENTRE CALLE SAN BORJA Y EJE VIAL ANGEL URRAZA , EJE VIAL 3 PONIENTE LA OBRA SE REALIZARÁ EN LA PRIMARIA GERTRUDIS BOCANEGRA DE	-99.16917836	19.38449725
5181	DIF210201929661	Ciudad de México	Azcapotzalco	Azcapotzalco	CALLE ANTONIO VALERIANO COLONIA ALDANA, 02910 AZCAPOTZALCO, AZCAPOTZALCO CIUDAD DE MÉXICO ENTRE AVENIDA ENCARNACIÓN ORTIZ Y CALLE GERANIO, CALLE 1 LA OBRA SE REALIZARÁ EN LA CALLE ANTONIO VALERIANO DE AV. ENCARNACIÓN ORTIZ A	-99.152066	19.468181
5182	DIF210201932077	Ciudad de México	Gustavo A. Madero	Gustavo A. Madero	RETORNO MIGUEL FERNÁNDEZ COLONIA C.T.M. EL RISCO, 07090 GUSTAVO A. MADERO, GUSTAVO A. MADERO CIUDAD DE MÉXICO ENTRE CALLE 26 FERNANDO AMILPA Y CALLE 35 LUIS YUREN, SE LOCALIZA ENTRE CALLE 26 FERNANDO AMILPA Y CALLE 35 LUIS	-99.09335	19.50779514
5183	DIF210201932080	Ciudad de México	Gustavo A. Madero	Gustavo A. Madero	AVENIDA 5 DE MAYO COLONIA VASCO DE QUIROGA, 07440 GUSTAVO A. MADERO, GUSTAVO A. MADERO CIUDAD DE MÉXICO ENTRE CALLE FRAY DIEGO DE ALTAMIRANO Y CALLE FRAY TORIBIO DE BENAVENTE, SE ENCUENTRA ENTRE CALLE FRAY DIEGO DE ALTAMIR	-99.09085125	19.4978978
5184	DIF210201926692	Ciudad de México	Cuauhtémoc	Cuauhtémoc	CALLE DOCTOR ERAZO INTERIOR SN COLONIA DOCTORES, 06720 CUAUHTÉMOC, CUAUHTÉMOC CIUDAD DE MÉXICO ENTRE CALLE DOCTOR ANDRADE Y CALLE DOCTOR VALENZUELA, CALLE DOCTOR MARTINEZ DEL RIO REHABILITACIÓN DE LUMINARIAS SUMINISTRO	-99.14533234	19.4179323
5185	DIF210201926693	Ciudad de México	Cuauhtémoc	Cuauhtémoc	E INS CALLE DOCTOR ARCE INTERIOR SN COLONIA DOCTORES, 06720 CUAUHTÉMOC, CUAUHTÉMOC CIUDAD DE MÉXICO ENTRE CALLE DOCTOR ANDRADE Y CALLE DOCTOR BARRAGAN, CALLE DOCTOR BALMIS REHABILITACIÓN DE LUMINARIAS SUMINISTRO E	-99.14521963	19.41336474
5186	DIF210201926694	Ciudad de México	Cuauhtémoc	Cuauhtémoc	INSTALACIÓN DE L CALLE DOCTOR NEVA INTERIOR SN COLONIA DOCTORES, 06720 CUAUHTÉMOC, CUAUHTÉMOC CIUDAD DE MÉXICO ENTRE CALLE DOCTOR VELEZ Y CALLE DOCTOR BARRAGAN, CALLE DOCTOR GOMEZ SANTOS REHABILITACIÓN DE LUMINARIAS SUMINISTRO E	-99.14534067	19.40907189
5187	DIF210201929056	Ciudad de México	Benito Juárez	Benito Juárez	INSTALACIÓN CALLE CUMBRES DE ACULTZINGO COLONIA NARVARTE ORIENTE, 03023 BENITO JUÁREZ, BENITO JUÁREZ CIUDAD DE MÉXICO ENTRE AVENIDA UNIVERSIDAD Y EJE VIAL LÁZARO CÁRDENAS, EJE VIAL 4 XOLA LA OBRA SE REALIZARÁ EN LA PRIMARIA MONTES AZULE	-99.14760312	19.3929259
5188	DIF210201929058	Ciudad de México	Benito Juárez	Benito Juárez	CALLE CHARCO AZUL COLONIA MIXCOAC, 03910 BENITO JUÁREZ, BENITO JUÁREZ CIUDAD DE MÉXICO ENTRE CALLE MIGUEL CABRERA Y CALLE NATAL PESADO , CALLE SANTIAGO REBULL LA OBRA SE REALIZARÁ EN LA PRIMARIA REPUBLICA DE PARAGUAY UBICADA	-99.18951828	19.36972648
5189	DIF210201929061	Ciudad de México	Benito Juárez	Benito Juárez	CALLE BALSAS COLONIA MIRAVALLE, 03580 BENITO JUÁREZ, BENITO JUÁREZ CIUDAD DE MÉXICO ENTRE CALLE MIRAVALLE Y AVENIDA PRESIDENTE PLUTARCO ELÍAS CALLES , CALLE MIRAVALLE LA OBRA SE REALIZARÁ EN LA SECUNDARIA DIURNA N 13 ENRIQUE	-99.14012496	19.36075322
5190	DIF210201929087	Ciudad de México	Benito Juárez	Benito Juárez	CALLE ADOLFO PRIETO COLONIA TLACOQUEMECATL DEL VALLE, 03100 BENITO JUÁREZ, BENITO JUÁREZ CIUDAD DE MÉXICO ENTRE CALLE TLACOQUEMECATL Y CALLE MIGUEL LAURENT , CALLE PROVIDENCIA LA OBRA SE REALIZARÁ EN LA PRIMARIA ERNESTO ALC	-99.171464	19.377222
5191	DIF210201932154	Ciudad de México	Gustavo A. Madero	Gustavo A. Madero	CALLE PUERTO MAZATLÁN COLONIA AMPLIACIÓN CASAS ALEMÁN, 07580 GUSTAVO A. MADERO, GUSTAVO A. MADERO CIUDAD DE MÉXICO ENTRE CALLE PUERTO TUXPAN Y CALLE BARRA DE NAUTLA, SE LOCALIZA ENTRE CALLE PUERTO TUXPAN Y CALLE BARRA DE N	-99.08129426	19.47846327
5192	DIF210201932163	Ciudad de México	Gustavo A. Madero	Gustavo A. Madero	CALLE ESTADO DE PUEBLA COLONIA PROVIDENCIA, 07550 GUSTAVO A. MADERO, GUSTAVO A. MADERO CIUDAD DE MÉXICO ENTRE CALLE ESTADO DE BAJA CALIFORNIA SUR Y CALLE ESTADO DE BAJA CALIFORNIA NORTE, SE ENCUENTRA ENTRE CALLES ESTADO DE	-99.07590076	19.48179826
5193	DIF210201926726	Ciudad de México	Venustiano Carranza	Venustiano Carranza	CALLE ORIENTE 178 COLONIA MOCTEZUMA 2A SECCIÓN, 15530 VENUSTIANO CARRANZA, VENUSTIANO CARRANZA CIUDAD DE MÉXICO ENTRE CALLE NORTE 21 Y CALLE NORTE 25, CALLE ORIENTE 176 LA OBRA SE REALIZARÁ EN LA CALLE ORIENTE 178 ENTRE CALL	-99.093696	19.429485
5194	DIF210201926729	Ciudad de México	Venustiano Carranza	Venustiano Carranza	CALLE MIGUEL DOMÍNGUEZ COLONIA AMPLIACIÓN PENITENCIARIA, 15350 VENUSTIANO CARRANZA, VENUSTIANO CARRANZA CIUDAD DE MÉXICO ENTRE CALLE HÉROE DE NACAZARI Y CALLE PENITENCIARIA, EJE VIAL 2 ORIENTE LA OBRA SE REALIZARÁ EN LA CAL	-99.119673	19.43599
5195	DIF210201926733	Ciudad de México	Venustiano Carranza	Venustiano Carranza	CALLE MIGUEL DOMÍNGUEZ COLONIA AMPLIACIÓN PENITENCIARIA, 15350 VENUSTIANO CARRANZA, VENUSTIANO CARRANZA CIUDAD DE MÉXICO ENTRE CALLE PENITENCIARIA Y CALLE JOSÉ J. HERRERA, EJE VIAL EJE 2 ORIENTE LA OBRA SE REALIZARÁ EN LA C	-99.119526	19.437113
5196	DIF210201920177	Ciudad de México	Iztacalco	Iztacalco	CALLE 34 COLONIA EL RODEO, 08510 IZTACALCO, IZTACALCO CIUDAD DE MÉXICO ENTRE CALLE ERNESTO P. URUCHURTU Y CALLE ORIENTE 217, EJE VIAL 4 SUR LA OBRA SE REALIZARÁ EN CALLE 34 ENTRE ERNESTO P. URUCHURTU Y ORIENTE 217 PARALELO A	-99.08645357	19.390594



#	FOLIO	ESTADO	MUNICIPIO	LOCALIDAD	DIRECCION	LONGITUD	LATITUD
5197	DIF210201931497	Ciudad de México	Gustavo A. Madero	Gustavo A. Madero	CALLE PASEO FRAY ZUMÁRRAGA 684 SEISCINETOS OCHENTA Y CUATRO INTERIOR SN COLONIA TEPEYAC INSURGENTES, 07020 GUSTAVO A. MADERO, GUSTAVO A. MADERO CIUDAD DE MÉXICO ENTRE CALZADA DE GUADALUPE Y CALLE GARRIDO, SE ENCUENTRA ENTR	-99.11797354	19.4832771
5198	DIF210201932316	Ciudad de México	Gustavo A. Madero	Gustavo A. Madero	CALLE 16 DE SEPTIEMBRE PUEBLO SANTIAGO ATZACOALCO, 07040 GUSTAVO A. MADERO, GUSTAVO A. MADERO CIUDAD DE MÉXICO ENTRE CALLE VASCO DE QUIROGA Y CALLE VASCO DE QUIROGA, ENTRE CALLES VASCO DE QUIROGA Y VASCO DE QUIROGA	-99.09620984	19.49755356
5199	DIF210201932320	Ciudad de México	Gustavo A. Madero	Gustavo A. Madero	CERRADA VASCO DE QUIROGA PUEBLO SANTIAGO ATZACOALCO, 07040 GUSTAVO A. MADERO, GUSTAVO A. MADERO CIUDAD DE MÉXICO ENTRE CALLE VASCO DE QUIROGA Y CALLE 16 DE SEPTIEMBRE, SE ENCUENTRA ENTRE CALLE VASCO DE QUIROGA Y 16 DE SEPT	-99.0954	19.4967
5200	DIF210201932326	Ciudad de México	Gustavo A. Madero	Gustavo A. Madero	CALLE MORELOS PUEBLO SANTIAGO ATZACOALCO, 07040 GUSTAVO A. MADERO, GUSTAVO A. MADERO CIUDAD DE MÉXICO ENTRE AVENIDA CENTENARIO Y CALLE CABO FINISTERRE, SE ENCUENTRA ENTRE AVENIDA CENTENARIO Y CALLE CABO FINISTERRE	-99.09960291	19.49323918
5201	DIF210201931887	Ciudad de México	Gustavo A. Madero	Gustavo A. Madero	CALLE ESCONDIDA INTERIOR SN COLONIA LOMAS DE CUAUTEPEC, 07110 GUSTAVO A. MADERO, GUSTAVO A. MADERO CIUDAD DE MÉXICO ENTRE CALLE LOMA ESCONDIDA Y CALLE MIGUEL INCLAN, SE ENCUENTRA ENTRE CALLE LOMA ESCONDIDA Y MIGUEL INCLAN	-99.13317341	19.56732326
5202	DIF210201931902	Ciudad de México	Gustavo A. Madero	Gustavo A. Madero	CALLE TLACOMULCO COLONIA LA CASILDA, 07150 GUSTAVO A. MADERO, GUSTAVO A. MADERO CIUDAD DE MÉXICO ENTRE CALLE FELIPE BERRIOZABAL Y CALLE ATACOMULCO, SE ENCUENTRA ENTRE CALLES FELIPE BERRIOZABAL Y ATACOMULCO	-99.12904159	19.55599073
5203	DIF210201931904	Ciudad de México	Gustavo A. Madero	Gustavo A. Madero	CERRADA CORNELIO LARIOS COLONIA PALMATITLA, 07170 GUSTAVO A. MADERO, GUSTAVO A. MADERO CIUDAD DE MÉXICO ENTRE CALLE ÁNGEL BRIOSO Y CALLE E. OLIVARES, SE LOCALIZA ENTRE CALLES ÁNGEL BRIOSO Y E. OLIVARES	-99.13502292	19.55214606
5204	DIF210201931907	Ciudad de México	Gustavo A. Madero	Gustavo A. Madero	CALLE TATA NACHO COLONIA COMPOSITORES MEXICANOS, 07130 GUSTAVO A. MADERO, GUSTAVO A. MADERO CIUDAD DE MÉXICO ENTRE CALLE RAÚL HELMER Y CALLE TATA NACHO, SE LOCALIZA ENTRE CALLES RAÚL HELMER Y TATA NACHO	-99.13904955	19.56517058
5205	DIF210201931914	Ciudad de México	Gustavo A. Madero	Gustavo A. Madero	CALLE MIGUEL LERDO DE TEJADA COLONIA EL TEPETATAL, 07130 GUSTAVO A. MADERO, GUSTAVO A. MADERO CIUDAD DE MÉXICO ENTRE CALLE MIGUEL LERDO DE TEJADA Y CALLE EMILIO URANGA, SE LOCALIZA ENTRE CALLES MIGUEL LERDO DE TEJADA Y EMI	-99.13805	19.56252688
5206	DIF210201927070	Ciudad de México	Venustiano Carranza	Venustiano Carranza	CALZADA GENERAL IGNACIO ZARAGOZA COLONIA 4 ÁRBOLES, 15730 VENUSTIANO CARRANZA, VENUSTIANO CARRANZA CIUDAD DE MÉXICO ENTRE CALLE SECRETARÍA DEL TRABAJO Y CALLE SANTOS DUMONT, EJE VIAL GENERAL FRANCISCO MORAZAN LA OBRA SE REA	-99.08434759	19.41337188
5207	DIF210201931932	Ciudad de México	Gustavo A. Madero	Gustavo A. Madero	AVENIDA TECNOLÓGICO COLONIA LOMA LA PALMA, 07160 GUSTAVO A. MADERO, GUSTAVO A. MADERO CIUDAD DE MÉXICO ENTRE CALLE SOR JUANA INEZ DE LA CRUZ Y AVENIDA TECNOLÓGICO, SE LOCALIZA ENTRE CALLES SOR JUANA INEZ DE LA CRUZ Y TECNO	-99.14333735	19.54731441
5208	DIF210201931937	Ciudad de México	Gustavo A. Madero	Gustavo A. Madero	AVENIDA CENTRO ESCOLAR COLONIA ZONA ESCOLAR, 07230 GUSTAVO A. MADERO, GUSTAVO A. MADERO CIUDAD DE MÉXICO ENTRE CALLE ANTONIO CASO Y CALLE FRANCISCO VILLA, SE LOCALIZA ENTRE CALLES ANTONIO CASO Y FRANCISCO VILLA	-99.15014426	19.54085055
5209	DIF210201927073	Ciudad de México	Venustiano Carranza	Venustiano Carranza	CALLE VIDRIERÍA COLONIA AZTECA, 15320 VENUSTIANO CARRANZA, VENUSTIANO CARRANZA CIUDAD DE MÉXICO ENTRE AVENIDA DEL PEÑÓN Y CALLE MOLINEROS, CALLE PIROTECNIA LA OBRA SE REALIZARÁ EN LA CALLE VIDRIERÍA ENTRE AVENIDA DEL PEÑÓN Y	-99.10710166	19.43939981
5210	DIF210201931939	Ciudad de México	Gustavo A. Madero	Gustavo A. Madero	AVENIDA CENTRO ESCOLAR COLONIA ZONA ESCOLAR, 07230 GUSTAVO A. MADERO, GUSTAVO A. MADERO CIUDAD DE MÉXICO ENTRE CALLE ANTONIO CASO Y AVENIDA ANTONIO CASO, SE LOCALIZA ENTRE CALLES ANTONIO CASO Y ANTONIO CASO	-99.15014426	19.54085055
5211	DIF210201931963	Ciudad de México	Gustavo A. Madero	Gustavo A. Madero	AVENIDA TICOMAN COLONIA CANDELARIA TICOMÁN, 07310 GUSTAVO A. MADERO, GUSTAVO A. MADERO CIUDAD DE MÉXICO ENTRE CALLE SAN MARCOS Y CALZADA TICOMAN, SE ENCUENTRA ENTRE CALLE SAN MARCOS Y CALZADA TICOMAN	-99.1378	19.5203
5212	DIF210201931969	Ciudad de México	Gustavo A. Madero	Gustavo A. Madero	CALLE PLAN DE SAN LUIS COLONIA LA PURÍSIMA TICOMÁN, 07320 GUSTAVO A. MADERO, GUSTAVO A. MADERO CIUDAD DE MÉXICO ENTRE CALLE PLAN DE SAN LUIS Y CALLE BANDERA, ENTRE CALLE PLAN DE SAN LUIS Y BANDERA	-99.1387	19.5149
5213	DIF210201931970	Ciudad de México	Gustavo A. Madero	Gustavo A. Madero	CALLE PLAN DE SAN LUIS COLONIA LA PURÍSIMA TICOMÁN, 07320 GUSTAVO A. MADERO, GUSTAVO A. MADERO CIUDAD DE MÉXICO ENTRE CALLE PLAN DE SAN LUIS Y CALLE BANDERA, SE LOCALIZA ENTRE CALLE PLAN DE SAN LUIS Y CALLE BANDERA	-99.1387	19.5149
5214	DIF210201931971	Ciudad de México	Gustavo A. Madero	Gustavo A. Madero	AVENIDA DEL PAIS COLONIA LA LAGUNA TICOMÁN, 07340 GUSTAVO A. MADERO, GUSTAVO A. MADERO CIUDAD DE MÉXICO ENTRE AVENIDA DEL PAIS Y CALLE ESCUADRON 201, SE LOCALIZA ENTRE AVENIDA DEL PAÍS Y CALLE ESCUADRÓN 201	-99.13206437	19.51619242
5215	DIF210201932099	Ciudad de México	Gustavo A. Madero	Gustavo A. Madero	CALLE RODLFO MENDEZ COLONIA GABRIEL HERNÁNDEZ, 07080 GUSTAVO A. MADERO, GUSTAVO A. MADERO CIUDAD DE MÉXICO ENTRE AVENIDA PERIFERICO Y CALLE EVA SAMANO DE LOPEZ MATEOS, SE ENCUENTRA ENTRE AV. PERIFÉRICO Y CALLE EVA SAMANO D	-99.10026188	19.5064668
5216	DIF210201932106	Ciudad de México	Gustavo A. Madero	Gustavo A. Madero	CALLE RODLFO MENDEZ COLONIA GABRIEL HERNÁNDEZ, 07080 GUSTAVO A. MADERO, GUSTAVO A. MADERO CIUDAD DE MÉXICO ENTRE AVENIDA PERIFERICO Y CALLE EVA SAMANO DE LOPEZ MATEOS, SE ENCUENTRA ENTRE AV. PERIFÉRICO Y CALLE EVA SAMANO D	-99.10026014	19.5064688
5217	DIF210201932116	Ciudad de México	Gustavo A. Madero	Gustavo A. Madero	CERRADA EMILIANO ZAPATA PUEBLO SANTIAGO ATZACOALCO, 07040 GUSTAVO A. MADERO, GUSTAVO A. MADERO CIUDAD DE MÉXICO ENTRE AVENIDA CENTENARIO Y CALLE EMILIANO ZAPATA, SE LOCALIZA ENTRE AVENIDA CENTENARIO Y CALLE EMILIANO ZAPATA	-99.09655254	19.49918704

#	FOLIO	ESTADO	MUNICIPIO	LOCALIDAD	DIRECCION	LONGITUD	LATITUD
5218	DIF210201932122	Ciudad de México	Gustavo A. Madero	Gustavo A. Madero	CERRADA EMILIANO ZAPATA PUEBLO SANTIAGO ATZACOALCO, 07040 GUSTAVO A. MADERO, GUSTAVO A. MADERO CIUDAD DE MÉXICO ENTRE AVENIDA CENTENARIO Y CALLE EMILIANO ZAPATA, SE ENCUENTRA ENTRE AV CENTENARIO Y CALLE EMILIANO ZAPATA	-99.0965	19.4991
5219	DIF210201932200	Ciudad de México	Gustavo A. Madero	Gustavo A. Madero	CALLE PTO COZUMEL COLONIA AMPLIACIÓN CASAS ALEMÁN, 07580 GUSTAVO A. MADERO, GUSTAVO A. MADERO CIUDAD DE MÉXICO ENTRE CALLE PTO SALINA CRUZ Y , SE ENCUENTRA ENTRE CALLE PTO SALINA CRUZ	-99.087	19.4812
5220	DIF210201932282	Ciudad de México	Gustavo A. Madero	Gustavo A. Madero	CALLE MELCHOR MUZQUIZ COLONIA MARTIN CARRERA, 07060 GUSTAVO A. MADERO, GUSTAVO A. MADERO CIUDAD DE MÉXICO ENTRE CALLE GRAL MARIANO SALAS Y CALLE GRAL MIGUEL MIRAMON, SE ENCUENTRA ENTRE CALLE GRAL MARIANO SALAS Y CALLE MIGU	-99.109399	19.490749
5221	DIF210201932296	Ciudad de México	Gustavo A. Madero	Gustavo A. Madero	CALLE NETZAHUALCÓYOTL COLONIA ARAGÓN LA VILLA, 07000 GUSTAVO A. MADERO, GUSTAVO A. MADERO CIUDAD DE MÉXICO ENTRE CALLE PROGRESO Y CALLE 5 DE FEBRERO, SE LOCALIZA ENTRE CALLE PROGRESO Y CALLE 5 DE FEBRERO	-99.11511	19.479
5222	DIF210201932298	Ciudad de México	Gustavo A. Madero	Gustavo A. Madero	CALLE SAN JUAN COLONIA GRANJAS MODERNAS, 07460 GUSTAVO A. MADERO, GUSTAVO A. MADERO CIUDAD DE MÉXICO ENTRE CALLE ORIENTE 71 Y AVENIDA TALISMÁN, SE LOCALIZA ENTRE CALLE ORIENTE 71 Y AVENIDA TALISMÁN	-99.10430676	19.47439994
5223	DIF210201932302	Ciudad de México	Gustavo A. Madero	Gustavo A. Madero	CALLE SAN JUAN COLONIA GRANJAS MODERNAS, 07460 GUSTAVO A. MADERO, GUSTAVO A. MADERO CIUDAD DE MÉXICO ENTRE CALLE ORIENTE 71 Y AVENIDA TALISMÁN, SE LOCALIZA ENTRE CALLE ORIENTE 71 Y AVENIDA TALISMÁN	-99.10430676	19.47439994
5224	DIF210201932305	Ciudad de México	Gustavo A. Madero	Gustavo A. Madero	CALLE SAN JUAN DE ARAGON COLONIA SAN PEDRO EL CHICO, 07480 GUSTAVO A. MADERO, GUSTAVO A. MADERO CIUDAD DE MÉXICO ENTRE AVENIDA GRAN CANAL Y AVENIDA RIO DE GUADALUPE, SE ENCUENTRA ENTRE AV GRAN CANAL Y RIO DE GUADALUPE	-99.0937	19.4762
5225	DIF210201928709	Ciudad de México	Benito Juárez	Benito Juárez	CALLE JOSÉ SIMÓN BOLÍVAR INTERIOR ihioi COLONIA PERIODISTA, 03620 BENITO JUÁREZ, BENITO JUÁREZ CIUDAD DE MÉXICO ENTRE CALLE JOSÉ CARRENO ALVARADO Y CALLE MONOSABIO , EJE VIAL CENTRAL LAZARO C. LA OBRA SE REALIZARÁ EN EL PL	-99.14599627	19.38233701
5226	DIF210201926674	Ciudad de México	Cuauhtémoc	Cuauhtémoc	CALLE DOCTOR VERTIZ INTERIOR SN COLONIA DOCTORES, 06720 CUAUHTÉMOC, CUAUHTÉMOC CIUDAD DE MÉXICO ENTRE CALLE DOCTOR LAVISTA Y CALLE DR LICEAGA, CALLE DOCTOR JIMENEZ REHABILITACIÓN DE LUMINARIAS SUMINISTRO E INSTALACIÓN DE LUM	-99.14704001	19.42192401
5227	DIF210201928996	Ciudad de México	Benito Juárez	Benito Juárez	CALLE ANAXÁGORAS COLONIA LETRÁN VALLE, 03650 BENITO JUÁREZ, BENITO JUÁREZ CIUDAD DE MÉXICO ENTRE CALLE PILARES Y CALLE MIGUEL LAURENT , CALLE TENAYUCA LA OBRA SE REALIZARÁ EN EL PLANTEL DENOMINADO CUMEDI UBICADO EN CALLE ANAX	-99.16084898	19.37468791
5228	DIF210201929004	Ciudad de México	Benito Juárez	Benito Juárez	CALLE ASTURIAS COLONIA ÁLAMOS, 03400 BENITO JUÁREZ, BENITO JUÁREZ CIUDAD DE MÉXICO ENTRE CALLE SEGOVIA Y CALLE LA CORUÑA , CALLE ISABEL LA CATÓLICA LA OBRA SE REALIZARÁ EN EL PREESCOLAR MANUAL MARÍA PONCE UBICADO EN CALLE AST	-99.13960157	19.40118672
5229	DIF210201929007	Ciudad de México	Benito Juárez	Benito Juárez	CALLE SEBASTIÁN DEL PIOMBO COLONIA SANTA MARÍA NONOALCO, 03700 BENITO JUÁREZ, BENITO JUÁREZ CIUDAD DE MÉXICO ENTRE PERIFERICO ADOLFO LÓPEZ MATEOS Y CERRADA ANDREA DEL CASTAGNO , CALLE ANDREA DEL CASTAGNO LA OBRA SE	-99.19118	19.382619
5230	DIF210201931891	Ciudad de México	Gustavo A. Madero	Gustavo A. Madero	CALLE JOSE MOJICA COLONIA FORESTAL, 07140 GUSTAVO A. MADERO, GUSTAVO A. MADERO CIUDAD DE MÉXICO ENTRE CALLE JOSE MOJICA Y CALLE FANNY SCHILLER, SE ENCUENTRA ENTRE CALLE JOSE MOJICA Y FANNY SCHILLER	-99.13139561	19.56067636
5231	DIF210201931941	Ciudad de México	Gustavo A. Madero	Gustavo A. Madero	CALLE 11 COLONIA EL ARBOLILLO, 07020 GUSTAVO A. MADERO, GUSTAVO A. MADERO CIUDAD DE MÉXICO ENTRE CALLE 11 Y AVENIDA EMILIANO ZAPATA, SE LOCALIZA ENTRE CALLES 11 Y AVENIDA EMILIANO ZAPATA	-99.1424652	19.5367636
5232	DIF210201929032	Ciudad de México	Benito Juárez	Benito Juárez	CALLE ESPERANZA COLONIA NARVARTE PONIENTE, 03020 BENITO JUÁREZ, BENITO JUÁREZ CIUDAD DE MÉXICO ENTRE CALLE ANAXÁGORAS Y AVENIDA CUAUHTÉMOC, CALLE LA MORENA LA OBRA SE REALIZARÁ EN LA SECUNDARIA DIURNA N 45 MARÍA ENRIQUETA CA	-99.15608508	19.39994923
5233	DIF210201929045	Ciudad de México	Benito Juárez	Benito Juárez	CALLE CAMPANA COLONIA INSURGENTES MIXCOAC, 03920 BENITO JUÁREZ, BENITO JUÁREZ CIUDAD DE MÉXICO ENTRE AVENIDA DEL DIABLO Y CALLE CANOVA, AVENIDA RÍO MIXCOAC LA OBRA SE REALIZARÁ EN LA PRIMARIA INDEPENDENCIA UBICADA EN LA CALLE	-99.18451924	19.37213156
5234	DIF210201929048	Ciudad de México	Benito Juárez	Benito Juárez	CALLE 5 DE FEBRERO COLONIA AMÉRICAS UNIDAS, 03610 BENITO JUÁREZ, BENITO JUÁREZ CIUDAD DE MÉXICO ENTRE CALLE ROMERO Y EJE VIAL 5 SUR, CALLE HILARIO PÉREZ LA OBRA SE REALIZARÁ EN LA PRIMARIA JONAS EDWARD SALK UBICADA EN CALLE 5	-99.14127656	19.38460052
5235	DIF210201929051	Ciudad de México	Benito Juárez	Benito Juárez	EJE VIAL 3 PONIENTE AMORES COLONIA DEL VALLE CENTRO, 03100 BENITO JUÁREZ, BENITO JUÁREZ CIUDAD DE MÉXICO ENTRE CALLE LA MORENA Y CALLE CASA DEL OBRERO MUNDIAL , CALLE GABRIEL MANCERA LA OBRA SE REALIZARÁ EN LA PRIMARIA JOSE M	-99.16222173	19.399908
5236	DIF210201929060	Ciudad de México	Benito Juárez	Benito Juárez	AVENIDA PRESIDENTES COLONIA PORTALES NORTE, 03300 BENITO JUÁREZ, BENITO JUÁREZ CIUDAD DE MÉXICO ENTRE AVENIDA DOCTOR JOSÉ MARÍA VÉRTIS Y CALLE AZORES , EJE VIAL 7 SUR LA OBRA SE REALIZARÁ EN LA PRIMARIA SILVESTRE REVUELTAS UB	-99.15500847	19.36892082
5237	DIF210201929075	Ciudad de México	Benito Juárez	Benito Juárez	EJE VIAL 3 PONIENTE COYOACÁN COLONIA DEL VALLE CENTRO, 03100 BENITO JUÁREZ, BENITO JUÁREZ CIUDAD DE MÉXICO ENTRE EJE VIAL 6 SUR ÁNGEL URRAZA Y CALLE SAN BORJA, CALLE ADOLFO PRIETO LA OBRA SE REALIZARÁ EN LA SECUNDARIA TEC.	-99.168078	19.38385405

#	FOLIO	ESTADO	MUNICIPIO	LOCALIDAD	DIRECCION	LONGITUD	LATITUD
5238	DIF210201929076	Ciudad de México	Benito Juárez	Benito Juárez	CALLE WISCONSIN COLONIA CIUDAD DE LOS DEPORTES, 03710 BENITO JUÁREZ, BENITO JUÁREZ CIUDAD DE MÉXICO ENTRE CALLE MAXIMINO ÁVILA CAMACHO Y EJE VIAL 5 SUR SAN ANTONIO , CALLE PENNSYLVANIA LA OBRA SE REALIZARÁ EN LA SCUNDARIA P	-99.17735762	19.38499661
5239	DIF210201929078	Ciudad de México	Benito Juárez	Benito Juárez	EJE VIAL 3 PONIENTE COYOACÁN COLONIA DEL VALLE CENTRO, 03100 BENITO JUÁREZ, BENITO JUÁREZ CIUDAD DE MÉXICO ENTRE CALLE SAN BORJA Y EJE VIAL 6 SUR ÁNGEL URRAZA , CALLE ADOLFO PRIETO LA OBRA SE REALIZARÁ EN LA SECUNDARIA JOSEF	-99.16791328	19.38467856
5240	DIF210201929079	Ciudad de México	Benito Juárez	Benito Juárez	CALLE ANAXÁGORAS COLONIA NARVARTE PONIENTE, 03020 BENITO JUÁREZ, BENITO JUÁREZ CIUDAD DE MÉXICO ENTRE AVENIDA LA MORENA Y EJE VIAL 4 SUR XOLA , CALLE PITÁGORAS LA OBRA SE REALIZARÁ EN LA SECUNDARIA DIURNA N 62 MIGUEL DE CERV	-99.15664832	19.39712764
5241	DIF210201931945	Ciudad de México	Gustavo A. Madero	Gustavo A. Madero	CALLE MICHOCAN COLONIA CHALMA DE GUADALUPE, 07210 GUSTAVO A. MADERO, GUSTAVO A. MADERO CIUDAD DE MÉXICO ENTRE CALLE MICHOCAN Y CALLE QUERETARO, SE LOCALIZA ENTRE CALLE MICHOCAN Y CALLE QUERETARO	-99.1521	19.5492
5242	DIF210201931946	Ciudad de México	Gustavo A. Madero	Gustavo A. Madero	CALLE MICHOCAN COLONIA CHALMA DE GUADALUPE, 07210 GUSTAVO A. MADERO, GUSTAVO A. MADERO CIUDAD DE MÉXICO ENTRE CALLE MICHOCAN Y CALLE QUERETARO, SE ENCUENTRA ENTRE CALLE MICHOCÁN Y QUERÉTARO	-99.1522	19.5493
5243	DIF210201931949	Ciudad de México	Gustavo A. Madero	Gustavo A. Madero	AVENIDA EMILIANO ZAPATA COLONIA ZONA ESCOLAR ORIENTE, 07239 GUSTAVO A. MADERO, GUSTAVO A. MADERO CIUDAD DE MÉXICO ENTRE AVENIDA EMILIANO ZAPATA Y CALLE 11, SE LOCALIZA ENTRE CALLE 11 Y AVENIDA EMILIANO ZAPATA	-99.14229354	19.53726915
5244	DIF210201931953	Ciudad de México	Gustavo A. Madero	Gustavo A. Madero	CALLE 8 COLONIA AMPLIACIÓN GUADALUPE PROLETARIA, 07680 GUSTAVO A. MADERO, GUSTAVO A. MADERO CIUDAD DE MÉXICO ENTRE AVENIDA GUADALUPE Y CALLE 8, SE LOCALIZA ENTRE CALLE 8 Y AVENIDA GUADALUPE	-99.14868988	19.52018753
5245	DIF210201931956	Ciudad de México	Gustavo A. Madero	Gustavo A. Madero	AVENIDA CHIQUIHUIE COLONIA SAN JUAN Y GUADALUPE TICOMÁN, 07350 GUSTAVO A. MADERO, GUSTAVO A. MADERO CIUDAD DE MÉXICO ENTRE AVENIDA CHIQUIHUIE Y CALLE 1RO. DE MAYO, SE LOCALIZA ENTRE AVENIDA CHIQUIHUIE Y CALLE 1RO. DE MA	-99.13167166	19.52099382
5246	DIF210201929083	Ciudad de México	Benito Juárez	Benito Juárez	CALLE JUAN SÁNCHEZ AZCONA COLONIA DEL VALLE CENTRO, 03100 BENITO JUÁREZ, BENITO JUÁREZ CIUDAD DE MÉXICO ENTRE EJE VIAL 7 SUR FÉLIX CUEVAS Y CALLE PARROQUIA , AVENIDA UNIVERSIDAD LA OBRA SE REALIZARÁ EN LA TELESECUNDARIA 122	-99.16587279	19.3705931
5247	DIF210201929084	Ciudad de México	Benito Juárez	Benito Juárez	CALLE FILADELFIA COLONIA NÁPOLES, 03810 BENITO JUÁREZ, BENITO JUÁREZ CIUDAD DE MÉXICO ENTRE CALLE NUEVA YORK Y CALLE INDIANÁPOLIS , CALLE CHICAGO LA OBRA SE REALIZARÁ EN LA SECUNDARIA DIURNA N 197 CANADÁ UBICADA EN CALLE FIL	-99.17801754	19.39401649
5248	DIF210201929085	Ciudad de México	Benito Juárez	Benito Juárez	CALLE MATÍAS ROMERO COLONIA DEL VALLE CENTRO, 03100 BENITO JUÁREZ, BENITO JUÁREZ CIUDAD DE MÉXICO ENTRE EJE VIAL 2 PONIENTE GABRIEL MANCERA Y CALLE NICOLAS SAN JUAN , EJE VIAL 6 SUR LA OBRA SE REALIZARÁ EN EL COLEGIO DE BACH	-99.164913	19.380107
5249	DIF210201929086	Ciudad de México	Benito Juárez	Benito Juárez	CALLE LEONARDO DA VINCI COLONIA NONOALCO, 03910 BENITO JUÁREZ, BENITO JUÁREZ CIUDAD DE MÉXICO ENTRE CALLE REMBRAND Y CALLE MURILLO, PERIFERICO ADOLFO LÓPEZ MATEOS LA OBRA SE REALIZARÁ EN LA PRIMARIA DOCTOR JESÚS DE LEÓN UBICA	-99.19044508	19.38087424
5250	DIF210201932095	Ciudad de México	Gustavo A. Madero	Gustavo A. Madero	CALLE ARMANDO LEAL COLONIA C.T.M. ATZACOALCO, 07090 GUSTAVO A. MADERO, GUSTAVO A. MADERO CIUDAD DE MÉXICO ENTRE CALLE CONTRATO COLECTIVO Y CALLE SALARIO MINIMO, SE ENCUENTRA ENTRE CALLE CONTRATO COLECTIVO Y SALARIO MÍNIMO	-99.09912001	19.50777349
5251	DIF210201920051	Ciudad de México	Iztacalco	Iztacalco	CALLE ORIENTE 229 COLONIA AGRÍCOLA ORIENTAL, 08500 IZTACALCO, IZTACALCO CIUDAD DE MÉXICO ENTRE CALLE SUR 12-A Y CALLE SUR 20, LA OBRA SE REALIZARÁ EN LA CALLE ORIENTE 229 DE LA CALLE SUR 12A A LA CALLE SUR 20 PARALELO AL E	-99.08149275	19.39365851
5252	DIF210201920124	Ciudad de México	Iztacalco	Iztacalco	CALLE 34 COLONIA EL RODEO, 08510 IZTACALCO, IZTACALCO CIUDAD DE MÉXICO ENTRE CALLE ERNESTO P. URUCHURTU Y CALLE ORIENTE 217, EJE VIAL 4 SUR LA OBRA SE REALIZARÁ EN CALLE 34 ENTRE ERNESTO P. URUCHURTU Y ORIENTE 217 PARALELO A	-99.08647861	19.39061762
5253	DIF210201920128	Ciudad de México	Iztacalco	Iztacalco	CALLE 16 DE SEPTIEMBRE COLONIA LA CRUZ, 08310 IZTACALCO, IZTACALCO CIUDAD DE MÉXICO ENTRE CALLE PRIMERO DE MAYO Y EJE VIAL 3 ORIENTE, CALLE UNIÓN LA OBRA SE REALIZARÁ EN LA CALLE 16 DE SEPTIEMBRE DE LA CALLE PRIMERO DE MAYO	-99.11700059	19.40278979
5254	DIF210201920154	Ciudad de México	Iztacalco	Iztacalco	CALLE ORIENTE 108 COLONIA JUVENTINO ROSAS, 08700 IZTACALCO, IZTACALCO CIUDAD DE MÉXICO ENTRE CALLE SUR 131 Y AVENIDA RÍO CHURUBUSCO, CALLE ORIENTE 106 LA OBRA SE REALIZARÁ EN LA CALLE ORIENTE 108 ENTRE SUR 131 Y AVENIDA RÍO	-99.10170127	19.39211335
5255	DIF210201914304	Ciudad de México	Cuauhtémoc	Cuauhtémoc	CALLE JUPITER INTERIOR SN COLONIA SAN SIMÓN TOLNÁHUAC, 06920 CUAUHTÉMOC, CUAUHTÉMOC CIUDAD DE MÉXICO ENTRE CALLE ZOLTAN KODALY Y CALLE INGLATERRA, CALLE NEPTUNO REHABILITACIÓN DE LUMINARIAS SUMINISTRO E INSTALACIÓN DE LUMINA	-99.14238664	19.45808766
5256	DIF210201914319	Ciudad de México	Cuauhtémoc	Cuauhtémoc	CALLE CLAVEL INTERIOR SN COLONIA ATLAMPA, 06450 CUAUHTÉMOC, CUAUHTÉMOC CIUDAD DE MÉXICO ENTRE CALLE CEDRO Y CALLE FRESNO, CALLE HELIOTROPO REHABILITACIÓN DE LUMINARIAS SUMINISTRO E INSTALACIÓN DE LUMINARIAS LED EN LAS CALLES	-99.16012546	19.45759469
5257	DIF210201914327	Ciudad de México	Cuauhtémoc	Cuauhtémoc	CALLE VILLAUERRUTIA INTERIOR SN COLONIA PAULINO NAVARRO, 06870 CUAUHTÉMOC, CUAUHTÉMOC CIUDAD DE MÉXICO ENTRE CALZADA DE LA VIGA Y CALLE TOPACIO, AVENIDA DEL TALLER REHABILITACIÓN DE LUMINARIAS SUMINISTRO E INSTALACIÓN DE LUMI	-99.12949346	19.41185297

#	FOLIO	ESTADO	MUNICIPIO	LOCALIDAD	DIRECCION	LONGITUD	LATITUD
5258	DIF210201914341	Ciudad de México	Cuauhtémoc	Cuauhtémoc	CALLE DOCTOR LUCIO INTERIOR SN COLONIA DOCTORES, 06720 CUAUHTÉMOC, CUAUHTÉMOC CIUDAD DE MÉXICO ENTRE CALLE DOCTOR LAVISTA Y CALZADA DOCTOR BERNARD, REHABILITACIÓN DE LUMINARIAS SUMINISTRO E INSTALACIÓN DE LUMINARIAS LED EN PROLONGACION NEPTUNO INTERIOR SN COLONIA SAN SIMÓN TOLNÁHUAC, 06920 CUAUHTÉMOC, CUAUHTÉMOC CIUDAD DE MÉXICO	-99.15142458	19.42426726
5259	DIF210201914108	Ciudad de México	Cuauhtémoc	Cuauhtémoc	ENTRE CALLE VENUS Y CALLE URANO, CALLE PROL. ZARAGOZA REHABILITACIÓN DE LUMINARIAS SUMINISTRO E INSTALACIÓN DE LUMIN	-99.1457964	19.4579925
5260	DIF210201914322	Ciudad de México	Cuauhtémoc	Cuauhtémoc	CALLE CIPRÉS INTERIOR SN COLONIA ATLAMPA, 06450 CUAUHTÉMOC, CUAUHTÉMOC CIUDAD DE MÉXICO ENTRE CALLE NARANJO Y CALLE PINO, EJE VIAL EJE VIAL 2 NORTE MANUEL GONZALEZ REHABILITACIÓN DE LUMINARIAS SUMINISTRO E INSTALACIÓN DE LUM	-99.15593647	19.4589617
5261	DIF210201914335	Ciudad de México	Cuauhtémoc	Cuauhtémoc	CALLE DOCTOR NAVARRO INTERIOR SN COLONIA DOCTORES, 06720 CUAUHTÉMOC, CUAUHTÉMOC CIUDAD DE MÉXICO ENTRE CALLE DOCTOR CARMONA Y VALLE Y CALLE DOCTOR LUCIO, CALLE DOCTOR LICEAGA REHABILITACIÓN DE LUMINARIAS SUMINISTRO E INSTALA	-99.15313532	19.42124083
5262	DIF210201936065	Ciudad de México	Venustiano Carranza	Venustiano Carranza	AVENIDA 6 COLONIA VALENTÍN GÓMEZ FARIAS, 15010 VENUSTIANO CARRANZA, VENUSTIANO CARRANZA CIUDAD DE MÉXICO ENTRE CALLE 31 Y CALLE 33, AVENIDA 4 LA OBRA SE REALIZARÁ EN AVENIDA 6 ENTRE CALLE 31 Y CALLE 33 EN LA COLONIA VALENTÍN	-99.09165313	19.414458
5263	DIF210201941919	Ciudad de México	Iztacalco	Iztacalco	Granjas México, 08400 Ciudad de México, CDMX, México	-99.098584	19.402751
5264	DIF210201941919	Ciudad de México	Iztacalco	Iztacalco	Bramadero Ramos Millán, Ciudad de México, CDMX, México	-99.0944355	19.392646
5265	DIF210201941919	Ciudad de México	Iztacalco	Iztacalco	Calle Trigo, Ex-Ejido de la Magdalena Mixhuca, 08010 Ciudad de México, CDMX, México	-99.0893148	19.3931195
5266	DIF210201941919	Ciudad de México	Iztacalco	Iztacalco	El Rodeo, 08510 Ciudad de México, CDMX, México	-99.0854479	19.3938331
5267	DIF210201936089	Ciudad de México	Venustiano Carranza	Venustiano Carranza	EJE VIAL 1 NORTE COLONIA AMPLIACIÓN PENITENCIARIA, 15350 VENUSTIANO CARRANZA, VENUSTIANO CARRANZA CIUDAD DE MÉXICO ENTRE EJE VIAL EDUARDO MOLINA Y CALLE FERROCARRIL INTEROCEÁNICO, CALLE PENITENCIARIA LA OBRA SE REALIZARÁ EN	-99.11448792	19.43775369
5268	DIF210201941351	Ciudad de México	Álvaro Obregón	Álvaro Obregón	Calle 10 & Calle Canario, Tolteca, 01180 Ciudad de México, CDMX, México	-99.1942258	19.3898341
5269	DIF210301953905	Ciudad de México	Gustavo A. Madero	Gustavo A. Madero	AVENIDA 17 DE MAYO INTERIOR SN COLONIA SAN BARTOLO ATEPEHUACAN, 07730 GUSTAVO A. MADERO, GUSTAVO A. MADERO CIUDAD DE MÉXICO ENTRE CALLE 6 DE OCTUBRE Y AVENIDA AZCAPOTZALCO LA VILLA, EJE VIAL MONTEVIDEO ESCUELA PRIMARIA ARTÍC	-99.14277609	19.49242886
5270	DIF210301954449	Ciudad de México	Cuauhtémoc	Cuauhtémoc	CALZADA RICARDO FLORES MAGÓN 65 INTERIOR SN COLONIA NONOALCO TLAHELLOLCO, 06900 CUAUHTÉMOC, CUAUHTÉMOC CIUDAD DE MÉXICO ENTRE Y, ESCUELA PRIMARIA FRAY MELCHOR DE TALAMANTES	-99.14709451	19.45343463
5271	DIF210301954480	Ciudad de México	Álvaro Obregón	Álvaro Obregón	CALLE VALENTIN GOMEZ FARIAS INTERIOR SN COLONIA LIBERALES DE 1857, 01110 ÁLVARO OBREGÓN, ÁLVARO OBREGÓN CIUDAD DE MÉXICO ENTRE CALLE LEANDRO VALLE Y CALLE LERDO DE TEJADA, AVENIDA PRESIDENTE JUÁREZ JARDIN DE NIÑOS LIBERALES	-99.21318786	19.39301022
5272	DIF210301953895	Ciudad de México	Gustavo A. Madero	Gustavo A. Madero	CERRADA ORIENTE 157 INTERIOR SN COLONIA EL COYOL, 07420 GUSTAVO A. MADERO, GUSTAVO A. MADERO CIUDAD DE MÉXICO ENTRE CALLE ORIENTE 157 Y AVENIDA GRAN CANAL, ESCUELA PRIMARIA ANASTACIO GAONA DURÁN	-99.09092474	19.48481363
5273	DIF210301953924	Ciudad de México	La Magdalena Contreras	La Magdalena Contreras	CALLE INDEPENDENCIA INTERIOR SN COLONIA SAN NICOLÁS TOTOLAPAN, 10900 LA MAGDALENA CONTRERAS, LA MAGDALENA CONTRERAS CIUDAD DE MÉXICO ENTRE CALLE RECREO DE LOS NIÑOS Y CALLE SOLEDAD, CALLE BENITO JUÁREZ ESCUELA PRIMARIA CATAL	-99.24462151	19.29741151
5274	DIF210301954788	Ciudad de México	Iztapalapa	Iztapalapa	AVENIDA SENTIMIENTOS DE LA NACIÓN INTERIOR SN COLONIA ERMITA ZARAGOZA, 09180 IZTAPALAPA, IZTAPALAPA CIUDAD DE MÉXICO ENTRE CALLE PONCE LEON Y CALLE SANTIAGO SANCHEZ, CALLE FRANCISCO ARGANDAR ESCUELA PRIMARIA CONSTITUYENTE CE	-99.00144696	19.36686955
5275	DIF210301953993	Ciudad de México	Iztacalco	Iztacalco	CALLE ORIENTE 116 INTERIOR SN COLONIA EL MOSCO CHINAMPA, 08730 IZTACALCO, IZTACALCO CIUDAD DE MÉXICO ENTRE CALLE SUR 135 Y CALLE SUR 131, CALLE ORIENTE 114 JARDÍN DE NIÑOS LUZ GONZALEZ BAZ	-99.10159415	19.38911282
5276	DIF210301954005	Ciudad de México	Gustavo A. Madero	Gustavo A. Madero	CALLE 317 66 INTERIOR SN COLONIA EL COYOL, 07420 GUSTAVO A. MADERO, GUSTAVO A. MADERO CIUDAD DE MÉXICO ENTRE CALLE 300-A Y CALLE 298-A, CALLE 309 ESCUELA PRIMARIA HEROICA VERACRUZ	-99.08929167	19.48761965
5277	DIF210301954021	Ciudad de México	Tláhuac	Santa Catarina Yecahuitzotl	CALLE RAFAEL OROPEZA 17 INTERIOR SN COLONIA SANTA CATARINA YECAHUIZOTL, 13100 GUSTAVO A. MADERO, TLÁHUAC CIUDAD DE MÉXICO ENTRE CALLE MANUEL CABEZA DE VACA Y CALLE PEDRO ARANDA, ESCUELA PRIMARIA YECAHUITZOL	-98.97201922	19.30802524
5278	DIF210301954027	Ciudad de México	Iztapalapa	Iztapalapa	CALLE RETOÑO 908 INTERIOR SN COLONIA EL RETOÑO, 09440 IZTAPALAPA, IZTAPALAPA CIUDAD DE MÉXICO ENTRE CALLE PUERTO ALEGRE Y CALLE BOTANICOS, EJE VIAL 2 ORIENTE LA VIGA ESCUELA PRIMARIA SUECIA	-99.12398621	19.37533922
5279	DIF210301954035	Ciudad de México	Gustavo A. Madero	Gustavo A. Madero	AVENIDA 529 INTERIOR SN COLONIA SAN JUAN DE ARAGÓN I SECCIÓN, 07969 GUSTAVO A. MADERO, GUSTAVO A. MADERO CIUDAD DE MÉXICO ENTRE AVENIDA 527 Y AVENIDA 531, AVENIDA QUINTA 525 ESCUELA PRIMARIA JOSÉ HELIODORO BRAVO	-99.08951405	19.45913591
5280	DIF210301954043	Ciudad de México	Gustavo A. Madero	Gustavo A. Madero	CALLE PUERTO SALINA CRUZ INTERIOR SN COLONIA AMPLIACIÓN CASAS ALEMÁN, 07580 GUSTAVO A. MADERO, GUSTAVO A. MADERO CIUDAD DE MÉXICO ENTRE CALLE PUERTO ENSENADA Y CALLE PUERTO COZUMEL, ESCUELA PRIMARIA PATRIA NUEVA	-99.08570968	19.48059572
5281	DIF210301954045	Ciudad de México	Azcapotzalco	Azcapotzalco	AVENIDA 16 DE SEPTIEMBRE 53 INTERIOR SN COLONIA SAN MARTIN XOCHINAHUAC, 02140 AZCAPOTZALCO, AZCAPOTZALCO CIUDAD DE MÉXICO ENTRE AVENIDA CENTRALPA Y AVENIDA EL ROSARIO, CALLE HUITZILIN ESCUELA PRIMARIA TIERRA Y LIBERTAD	-99.19207749	19.49762958

#	FOLIO	ESTADO	MUNICIPIO	LOCALIDAD	DIRECCION	LONGITUD	LATITUD
5282	DIF210301954048	Ciudad de México	Venustiano Carranza	Venustiano Carranza	CALLE RÍO FRIO INTERIOR SN COLONIA MAGDALENA MIXIUHCA, 15850 VENUSTIANO CARRANZA, VENUSTIANO CARRANZA CIUDAD DE MÉXICO ENTRE CALLE MARIANO ESCOBEDO Y CALLE SOSTENES ROCHA, CALLE JON RIO FRIO JARDIN DE NIÑOS ESTADO DE GUANAJUA	-99.11916581	19.40775585
5283	DIF210301954065	Ciudad de México	Gustavo A. Madero	Gustavo A. Madero	CALLE ORIENTE 91 INTERIOR SN COLONIA EMILIANO ZAPATA, 07889 GUSTAVO A. MADERO, GUSTAVO A. MADERO CIUDAD DE MÉXICO ENTRE AVENIDA FERROCARRIL HIDALGO Y CALLE NORTE 48-A, ESCUELA PRIMARIA REPUBLICA DE URUGUAY	-99.11963249	19.46272031
5284	DIF210301954089	Ciudad de México	Álvaro Obregón	Álvaro Obregón	CALLE SALVATIERRA COLONIA OLIVAR DE LOS PADRES, 01780 ÁLVARO OBREGÓN, ÁLVARO OBREGÓN CIUDAD DE MÉXICO ENTRE AVENIDA TRANSMISIONES Y CALLE ZAMORA, CALLE CABRIO JARDIN DE NIÑOS CARLOS PERRAULT	-99.2095148	19.34304793
5285	DIF210301954131	Ciudad de México	Iztapalapa	Iztapalapa	CALLE PIAXTLA AMOZAC INTERIOR SN COLONIA LOMAS DE SAN LORENZO, 09780 IZTAPALAPA, IZTAPALAPA CIUDAD DE MÉXICO ENTRE CALLE AMOZOC Y CALLE CHAMPUSCO, CALLE CHILA JARDÍN DE NIÑOS TEMACHTILOYAN	-99.05687932	19.31476872
5286	DIF210301954137	Ciudad de México	Tlalpan	Tlalpan	CALLE JOSÉ MARÍA MORELOS 4 INTERIOR SN COLONIA TLALPAN CENTRO, 14000 GUSTAVO A. MADERO, TLALPAN CIUDAD DE MÉXICO ENTRE CALLE MAGISTERIO NACIONAL Y CALLE MARIANO MATAMOROS, CALLE MIGUEL HIDALGO JARDÍN DE NIÑOS REPUBLICA DE A	-99.16487826	19.28720911
5287	DIF210301954148	Ciudad de México	Gustavo A. Madero	Gustavo A. Madero	CALZADA SAN JUAN DE ARAGON INTERIOR SN COLONIA SAN JUAN DE ARAGÓN, 07920 GUSTAVO A. MADERO, GUSTAVO A. MADERO CIUDAD DE MÉXICO ENTRE CALLE HIDALGO Y CALLE 5 DE MAYO, JARDIN DE NIÑOS FRANCISCO ZARCO	-99.08491218	19.46942154
5288	DIF210301955185	Ciudad de México	Tlalpan	Tlalpan	CALLE AKIL 138 INTERIOR SN COLONIA POPULAR SANTA TERESA, 14160 TLALPAN, TLALPAN CIUDAD DE MÉXICO ENTRE CALLE YAXKUKUL Y CALLE BALANCÁN, CALLE IZAMAL ESCUELA PRIMARIA LAZARO PAVIA	-99.22343797	19.29849966
5289	DIF210301955216	Ciudad de México	Iztapalapa	Iztapalapa	CALLE 17 25 INTERIOR SN COLONIA SANTA CRUZ MEYEHUALCO, 09290 IZTAPALAPA, IZTAPALAPA CIUDAD DE MÉXICO ENTRE AVENIDA 2 Y AVENIDA 4, CALLE 9 ESCUELA PRIMARIA LOS DERECHOS DEL NIÑO	-99.03581957	19.34553241
5290	DIF210301954398	Ciudad de México	Cuauhtémoc	Cuauhtémoc	CALLE FRANCISCO GONZÁLEZ BOCANEGRA 72 INTERIOR SN COLONIA MORELOS, 06200 ÁLVARO OBREGÓN, CUAUHTÉMOC CIUDAD DE MÉXICO ENTRE CALLE MATAMOROS Y CALLE SANTA ANA, CALLE PERALVILLO JARDÍN DE NIÑOS MARÍA ELENA CHANES	-99.13414472	19.44622612
5291	DIF210301955266	Ciudad de México	Iztapalapa	Iztapalapa	CALLE IGNACIO ALLENDE INTERIOR SN COLONIA GUADALUPE DEL MORAL, 09300 IZTAPALAPA, IZTAPALAPA CIUDAD DE MÉXICO ENTRE AVENIDA MIGUEL HIDALGO Y CALLE GUADALUPE VICTORIA, CALLE BELISARIO DOMINGUEZ ESCUELA PRIMARIA MIGUEL RAMOS AR	-99.07260381	19.36947297
5292	DIF210301953807	Ciudad de México	Iztapalapa	Iztapalapa	CALLE 25 INTERIOR SN COLONIA SANTA CRUZ MEYEHUALCO, 09290 IZTAPALAPA, IZTAPALAPA CIUDAD DE MÉXICO ENTRE AVENIDA 2 Y AVENIDA 4, CALLE 31 ESCUELA PRIMARIA ALBINO GARCIA	-99.03800878	19.34507837
5293	DIF210301955117	Ciudad de México	Iztapalapa	Iztapalapa	CALLE COLIMA INTERIOR SN COLONIA SAN SEBASTIÁN TECOLOXTITLA, 09520 IZTAPALAPA, IZTAPALAPA CIUDAD DE MÉXICO ENTRE CALLE MANUEL GANDARA Y CALLE CP ACEVES, AVENIDA FEDERICO GONZALEZ ESCUELA PRIMARIA GENERAL LUCIO BLANCO	-99.01884739	19.3635058
5294	DIF210301954414	Ciudad de México	Iztapalapa	Iztapalapa	ANDADOR CASTILLO INTERIOR SN COLONIA ERMITA ZARAGOZA, 09180 VENUSTIANO CARRANZA, IZTAPALAPA CIUDAD DE MÉXICO ENTRE CALLE CARÁCUARA Y CALLE SITIO DE CUATLA, CALLE CERRO DEL VELADERO JARDÍN DE NIÑOS IZTAPALAPA	-98.99739955	19.36719337
5295	DIF210301954419	Ciudad de México	Coyoacán	Coyoacán	CALLE CENTRAL INTERIOR SN COLONIA ALIANZA POPULAR REVOLUCIONARIA, 04800 COYOACÁN, COYOACÁN CIUDAD DE MÉXICO ENTRE Y , ESCUELA PRIMARIA COYOLXAUHQUI DENTRO DE LA UNIDAD HABITACIONAL ALIANZA	-99.11887877	19.31452449
5296	DIF210301954427	Ciudad de México	Coyoacán	Coyoacán	CALLE MÉXICO 1968 INTERIOR SN COLONIA PEDREGAL DE CARRASCO, 04700 COYOACÁN, COYOACÁN CIUDAD DE MÉXICO ENTRE CALLE RINCONADA COLONIAL Y AVENIDA DE LA LIBERTAD, CALLE RINCONADA MACONDO ESCUELA PRIMARIA ENRIQUE AGUILAR GONZALEZ	-99.16856143	19.30544502
5297	DIF210301954433	Ciudad de México	Álvaro Obregón	Álvaro Obregón	CALLE ACÁMBARO INTERIOR SN COLONIA OLIVAR DE LOS PADRES, 01780 ÁLVARO OBREGÓN, ÁLVARO OBREGÓN CIUDAD DE MÉXICO ENTRE CALLE CIUDAD VICTORIA Y CALLE VERACRUZ, AVENIDA TOLUCA ESCUELA PRIMARIA ENRIQUE COCA PEREZ	-99.20752094	19.34153637
5298	DIF210301954439	Ciudad de México	Venustiano Carranza	Venustiano Carranza	CALLE HUICHAPAN INTERIOR SN COLONIA MICHOACANA, 15240 VENUSTIANO CARRANZA, VENUSTIANO CARRANZA CIUDAD DE MÉXICO ENTRE CALLE PELUQUELOS Y CALLE PLOMEROS, CALLE TIZAYUCA JARDIN DE NIÑOS IRENE MARIN DE AYALA	-99.11223385	19.44573349
5299	DIF210301955141	Ciudad de México	Iztapalapa	Iztapalapa	CALLE IGNACIO ALLENDE 18 INTERIOR SN COLONIA MIGUEL DE LA MADRID HURTADO, 09698 IZTAPALAPA, IZTAPALAPA CIUDAD DE MÉXICO ENTRE CALLE JUAN DE LA BARRERA Y CALLE NISPERO, CALLE AGUSTIN MELGAR ESCUELA PRIMARIA JOSÉ GUADALUPE PO	-99.00491118	19.3425356
5300	DIF210301954441	Ciudad de México	Gustavo A. Madero	Gustavo A. Madero	CALLE NORTE 84-A 6618 INTERIOR SN COLONIA SAN PEDRO EL CHICO, 07840 GUSTAVO A. MADERO, GUSTAVO A. MADERO CIUDAD DE MÉXICO ENTRE CALLE NORTE 82-A Y CALLE NORTE 86-A, AVENIDA ANTONIO RUIZ GALINDO ESCUELA PRIMARIA ENRIQUE GONZ	-99.09780261	19.47212335
5301	DIF210301954463	Ciudad de México	Iztacalco	Iztacalco	CALLE CUMBRES 2 INTERIOR SN COLONIA INFONAVIT IZTACALCO, 08900 IZTACALCO, IZTACALCO CIUDAD DE MÉXICO ENTRE CALLE GIRASOL Y CALLE PEYOTE, CALLE CHICALOTE JARDIN DE NIÑOS JUAN RAMON JIMENEZ	-99.10744002	19.38466512
5302	DIF210301953944	Ciudad de México	Gustavo A. Madero	Gustavo A. Madero	AVENIDA PUERTO MAZATLÁN INTERIOR SN COLONIA AMPLIACIÓN CASAS ALEMÁN, 07580 GUSTAVO A. MADERO, GUSTAVO A. MADERO CIUDAD DE MÉXICO ENTRE CALLE PUERTO ALVARADO Y CALLE PUERTO MATAMOROS, AVENIDA PUERTO MAZATLÁN ESCUELA PRIMARIA	-99.08041494	19.47782363
5303	DIF210301953951	Ciudad de México	Gustavo A. Madero	Gustavo A. Madero	CALLE ETEN 716 INTERIOR SN COLONIA LINDAVISTA SUR, 07300 GUSTAVO A. MADERO, GUSTAVO A. MADERO CIUDAD DE MÉXICO ENTRE CALLE RECIFE Y CALLE PURA, EJE VIAL MONTEVIDEO ESCUELA PRIMARIA MANUEL BORJA SORIANO	-99.13824503	19.49297419
5304	DIF210301954716	Ciudad de México	Cuauhtémoc	Cuauhtémoc	CALLE SARASATE 64 INTERIOR SN COLONIA PERALVILLO II, 06220 CUAUHTÉMOC, CUAUHTÉMOC CIUDAD DE MÉXICO ENTRE CALLE TETRAZZINI Y CALLE ENRICO CARUSO, CALLE LUDWING BEETHOVEN ESCUELA PRIMARIA 30 DE SEPTIEMBRE	-99.13244645	19.46152453

#	FOLIO	ESTADO	MUNICIPIO	LOCALIDAD	DIRECCION	LONGITUD	LATITUD
5305	DIF210301953961	Ciudad de México	Iztapalapa	Iztapalapa	CALLE ARQUEOLOGOS INTERIOR SN COLONIA EL RETOÑO, 09440 IZTAPALAPA, IZTAPALAPA CIUDAD DE MÉXICO ENTRE AVENIDA RIO CHURUBUSCO Y AVENIDA EMILIO CARRANZA, JARDÍN DE NIÑOS BALDOMERO SAMANO MUÑOZ	-99.12372545	19.36975006
5306	DIF210301953963	Ciudad de México	Venustiano Carranza	Venustiano Carranza	CALLE REVOLUCION 16 INTERIOR SN COLONIA MAGDALENA MIXIUHCA, 15850 VENUSTIANO CARRANZA, VENUSTIANO CARRANZA CIUDAD DE MÉXICO ENTRE EJE VIAL MORELOS Y CALLE EMPALME, CALLE INDUSTRIA ESCUELA PRIMARIA REPUBLICA POPULAR CHINA	-99.11554218	19.40926473
5307	DIF210301954003	Ciudad de México	Gustavo A. Madero	Gustavo A. Madero	CALLE PUERTO ENSENADA INTERIOR SN COLONIA AMPLIACIÓN CASAS ALEMÁN, 07580 GUSTAVO A. MADERO, GUSTAVO A. MADERO CIUDAD DE MÉXICO ENTRE CALLE PUERTO SALINA CRUZ Y CALLE PUERTO COZUMEL, ESCUELA PRIMARIA CONSTITUCIÓN DE APATZIN	-99.08550228	19.4810108
5308	DIF210301954109	Ciudad de México	Venustiano Carranza	Venustiano Carranza	CALLE PLATINO INTERIOR SN COLONIA NICOLÁS BRAVO, 15220 VENUSTIANO CARRANZA, VENUSTIANO CARRANZA CIUDAD DE MÉXICO ENTRE CALLE EL CATORCE Y CALLE CANANEA, CALLE COBRE JARDÍN DE NIÑOS PRESIDENTE CALLES	-99.12178383	19.45566526
5309	DIF210301979440	Ciudad de México	Azcapotzalco	Azcapotzalco	AVENIDA MIGUEL HIDALGO COLONIA SANTA BÁRBARA, 02230 AZCAPOTZALCO, AZCAPOTZALCO CIUDAD DE MÉXICO ENTRE CERRADA PRIMERA CERRADA MIGUEL HIDALGO Y CALLE ROSARIO, CALLE TAJÍN LA OBRA SE REALIZARÁ EN EL CENTRO CULTURAL PARQUE DEL	-99.177072	19.493976
5310	DIF210301977055	Ciudad de México	Iztacalco	Iztacalco	CALLE AVENA COLONIA GRANJAS MÉXICO, 08400 IZTACALCO, IZTACALCO CIUDAD DE MÉXICO ENTRE CALLE RESINA Y AVENIDA RÍO CHURUBUSCO, CALLE CENTENO LA OBRA SE REALIZARÁ EN CALLE AVENA Y CENTENO ENTRE CALLE RESINA Y AV. RÍO CHURUBUSCO	-99.09328668	19.4010524
5311	DIF210301977085	Ciudad de México	Iztacalco	Iztacalco	CALLE SUR 127 COLONIA GABRIEL RAMOS MILLÁN, 08730 IZTACALCO, IZTACALCO CIUDAD DE MÉXICO ENTRE CALLE ORIENTE 108 Y CALLE ORIENTE 110, CALLE SUR 125 IMPORTANTE EN EL MAPA DE LOCALIZACIÓNEL NOMBRE DE LA CALLE DICE SUR 123 PERO	-99.10241987	19.3921134
5312	DIF210101883233	Ciudad de México	Gustavo A. Madero	Gustavo A. Madero	DADO QUE ES GASTO INDIRECTO EL PROYECTO SE UBICA EN LA CABECERA MUNICIPAL	-99.113471	19.482945
5313	DIF210402020479	Ciudad de México	Gustavo A. Madero	Gustavo A. Madero	CALLE AZUCENAS COLONIA VISTA HERMOSA, 07300 GUSTAVO A. MADERO, GUSTAVO A. MADERO CIUDAD DE MÉXICO ENTRE CERRADA PRIMAVERA Y CALLE AZUCENAS, AVENIDA BRECHA CERRO DEL CHIQUIHUI TE SE ENCUENTRA ENTRE LAS CALLES AZUCENAS CDA	-99.12316481	19.54869449
5314	DIF210402020511	Ciudad de México	Gustavo A. Madero	Gustavo A. Madero	PRIMA AVENIDA SAN MIGUEL COLONIA JUVENTINO ROSAS, 07150 GUSTAVO A. MADERO, GUSTAVO A. MADERO CIUDAD DE MÉXICO ENTRE CALLE NICANDRO CASTILLO Y PRIVADA SEGUNDA PRIVADA SAN MIGUEL, AVENIDA SAN MIGUEL SE ENCUENTRA ENTRE CALLE	-99.13556613	19.56261814
5315	DIF210402020521	Ciudad de México	Gustavo A. Madero	Gustavo A. Madero	NICANDRO PROLONGACION JUVENTINO ROSAS COLONIA FORESTAL III, 07140 GUSTAVO A. MADERO, GUSTAVO A. MADERO CIUDAD DE MÉXICO ENTRE PROLONGACION JUVENTINO ROSAS Y CALLE VIOLETA, CALLE JOSE ALFREDO JIMENEZ SE ENCUENTRA ENTRE PROL	-99.13012823	19.56818763
5316	DIF210402020553	Ciudad de México	Gustavo A. Madero	Gustavo A. Madero	JUVENTINO R CALLE SAN MIGUEL COLONIA EL TEPETATAL, 07130 GUSTAVO A. MADERO, GUSTAVO A. MADERO CIUDAD DE MÉXICO ENTRE CALLE SAN MIGUEL Y CALLE RAUL HELMER, CALLE BARRANCA DEL COBRE SE ENCUENTRA ENTRE CALLES SAN RAUL HELMER BARRANCA DEL CO	-99.1351	19.5639
5317	DIF210402020575	Ciudad de México	Gustavo A. Madero	Gustavo A. Madero	CALLE TATA NACHO COLONIA COMPOSITORES MEXICANOS, 07130 GUSTAVO A. MADERO, GUSTAVO A. MADERO CIUDAD DE MÉXICO ENTRE CALLE MARIO MORENO Y CALLE GUTY CARDENAS, CALLE VICTOR CORDERO SE ENCUENTRA ENTRE CALLES MARIO MORENO	-99.13849213	19.566534
5318	DIF210402020590	Ciudad de México	Gustavo A. Madero	Gustavo A. Madero	GUTY CÂR CALLE MIGUEL LERDO DE TEJADA COLONIA SAN MIGUEL, 07180 GUSTAVO A. MADERO, GUSTAVO A. MADERO CIUDAD DE MÉXICO ENTRE AVENIDA SAN MIGUEL Y CALLE JUVENTINO ROSAS, ENTRE AVENIDA SAN MIGUEL Y CALLE JUVENTINO ROSAS	-99.1347	19.561
5319	DIF210402020594	Ciudad de México	Gustavo A. Madero	Gustavo A. Madero	CALLE EMILIO URANGA COLONIA SAN ANTONIO, 07130 GUSTAVO A. MADERO, GUSTAVO A. MADERO CIUDAD DE MÉXICO ENTRE CALLE GENARO NUÑEZ Y CALLE PEÑAS NEGRAS, ENTRE CALLES GENARO NUÑEZ Y PEÑAS NEGRAS	-99.1381	19.5615
5320	DIF210402020602	Ciudad de México	Gustavo A. Madero	Gustavo A. Madero	PROLONGACION ORQUIDEAS COLONIA AMPLIACIÓN MALACATES, 07119 GUSTAVO A. MADERO, GUSTAVO A. MADERO CIUDAD DE MÉXICO ENTRE AVENIDA SAN MIGUEL Y CALLE PINO, SE ENCUENTRA ENTRE CALLE PINO Y AVENIDA SAN MIGUEL	-99.1311	19.5779
5321	DIF210402020606	Ciudad de México	Gustavo A. Madero	Gustavo A. Madero	CALLE PLAN DE TUXTEPEC COLONIA 6 DE JUNIO, 07210 GUSTAVO A. MADERO, GUSTAVO A. MADERO CIUDAD DE MÉXICO ENTRE CALLE PLAN DE AYALA Y CALLE GONZALO LOPEZ, ENTRE CALLES PLAN DE AYALA Y GONZALO LOPEZ	-99.12546346	19.55092137
5322	DIF210402020615	Ciudad de México	Gustavo A. Madero	Gustavo A. Madero	AVENIDA VIVEROS DE LA PAZ COLONIA AMPLIACIÓN ARBOLEDAS, 07140 GUSTAVO A. MADERO, GUSTAVO A. MADERO CIUDAD DE MÉXICO ENTRE CALLE CAMINO DE LA VIRGEN Y CERRADA 2DA DE OLIVOS, SE ENCUENTRA ENTRE CALLE CAMINO DE LA VIRGEN Y CE	-99.1268	19.5653
5323	DIF210402020620	Ciudad de México	Gustavo A. Madero	Gustavo A. Madero	CALLE MIGUEL INCLAN COLONIA PARQUE METROPOLITANO, 07130 GUSTAVO A. MADERO, GUSTAVO A. MADERO CIUDAD DE MÉXICO ENTRE CALLE H FRANCO Y CALLE 1RA CERRADA DE CANTERA, ENTRE CALLES H FRANCO Y 1RA CERRADA DE CANTERA	-99.13258415	19.56654408
5324	DIF210402020626	Ciudad de México	Gustavo A. Madero	Gustavo A. Madero	CALLE LA CORONA COLONIA LA PALMA, 07100 GUSTAVO A. MADERO, GUSTAVO A. MADERO CIUDAD DE MÉXICO ENTRE CALLE COMETA Y CALLE LUIS ECHEVERRIA, ENTRE CALLES COMETA Y LUIS ECHEVERRIA	-99.14040476	19.55874954
5325	DIF210402020627	Ciudad de México	Gustavo A. Madero	Gustavo A. Madero	CALLE JORGE NEGRETE COLONIA FORESTAL, 07140 GUSTAVO A. MADERO, GUSTAVO A. MADERO CIUDAD DE MÉXICO ENTRE CALLE JUVENTINO ROSAS Y CALLE LUCHA REYES, ENTRE CALLES JUVENTINO ROSAS Y LUCHA REYES	-99.13042088	19.56311957

#	FOLIO	ESTADO	MUNICIPIO	LOCALIDAD	DIRECCION	LONGITUD	LATITUD
5326	DIF210402020630	Ciudad de México	Gustavo A. Madero	Gustavo A. Madero	AVENIDA DEL CASTILLO COLONIA LA CASILDA, 07150 GUSTAVO A. MADERO, GUSTAVO A. MADERO CIUDAD DE MÉXICO ENTRE CALLE JOYA DE LAS NIEVES Y AVENIDA BRECHA CERRO DEL CHIQUIHUIITE, ENTRE CALLE JOYA DE LAS NIEVES Y AVENIDA BRECHA CER	-99.12710478	19.55804554
5327	DIF210302006237	Ciudad de México	Cuauhtémoc	Cuauhtémoc	Av. Morelos 20, Colonia Centro, Centro, Cuauhtémoc, 06000 Ciudad de México, CDMX, México	-99.1488214	19.4323382
5328	DIF210301972668	Ciudad de México	Gustavo A. Madero	Gustavo A. Madero	CALLE TATA NACHO COLONIA COMPOSITORES MEXICANOS, 07130 GUSTAVO A. MADERO, GUSTAVO A. MADERO CIUDAD DE MÉXICO ENTRE CALLE TATA NACHO Y CALLE RAUL HELMER, SE ENCUENTRA ENTRE CALLES TATA NACHO Y RAUL HELMER	-99.13919497	19.56512196
5329	DIF210402013304	Ciudad de México	Gustavo A. Madero	Gustavo A. Madero	AVENIDA CENTRO ESCOLAR COLONIA ZONA ESCOLAR, 07230 GUSTAVO A. MADERO, GUSTAVO A. MADERO CIUDAD DE MÉXICO ENTRE CALLE ANTONIO CASO Y CALLE FRANCISCO VILLA, SE ENCUENTRA ENTRE ANTONIO CASO Y FRANCISCO VILLA	-99.15015482	19.5408
5330	DIF210402040509	Ciudad de México	Milpa Alta	Villa Milpa Alta	DADO QUE ES GASTO INDIRECTO EL PROYECTO SE UBICA EN LA CABECERA MUNICIPAL	-99.023372	19.191249
5331	DIF210402031615	Ciudad de México	Gustavo A. Madero	Gustavo A. Madero	CALLE CALLE RUIZ CORTINEZ COLONIA AMPLIACIÓN BENITO JUÁREZ, 07259 GUSTAVO A. MADERO, GUSTAVO A. MADERO CIUDAD DE MÉXICO ENTRE CALLE VENUSTIANO CARRANZA Y CALLE GUADALUPE VICTORIA, SE LOCALIZA ENTRE CALLES VENUSTIANO CARRAN	-99.13942326	19.53297003
5332	DIF210402031616	Ciudad de México	Gustavo A. Madero	Gustavo A. Madero	CALLE GABRIEL GUERRA COLONIA EL ARBOLILLO, 07240 GUSTAVO A. MADERO, GUSTAVO A. MADERO CIUDAD DE MÉXICO ENTRE CALLE 11 Y CALLE EM, SE LOCALIZA ENTRE CALLE 11 Y CALLE EMILIANO ZAPATA	-99.14197771	19.53753733
5333	DIF210402020857	Ciudad de México	Gustavo A. Madero	Gustavo A. Madero	CALLE MOCTEZUMA COLONIA LA PASTORA, 07290 GUSTAVO A. MADERO, GUSTAVO A. MADERO CIUDAD DE MÉXICO ENTRE AVENIDA PUERTO MAZATLAN Y CALLE MOCTEZUMA, SE ENCUENTRA ENTRE AVENIDA PUERTO MAZATLAN Y CALLE MOCTEZUMA	-99.13908309	19.52362916
5334	DIF210402020924	Ciudad de México	Gustavo A. Madero	Gustavo A. Madero	CALLE PASEO FRAY ZUMÁRRAGA COLONIA TEPEYAC INSURGENTES, 07020 GUSTAVO A. MADERO, GUSTAVO A. MADERO CIUDAD DE MÉXICO ENTRE CALZADA GUADALUPE Y CALLE G, SE ENCUENTRA ENTRE CALZADA DE GUADALUPE Y CALLE GARRIDO COMO REFERENCIA	-99.11797354	19.4832771
5335	DIF210101885258	Ciudad de México	Cuauhtémoc	Cuauhtémoc	Dr. Lavista, Doctores, 06720 Ciudad de México, CDMX, Mexico	-99.1479163	19.4238398
5336	DIF210402020622	Ciudad de México	Gustavo A. Madero	Gustavo A. Madero	CALLE SAN ANGEL COLONIA MALACATES, 07119 GUSTAVO A. MADERO, GUSTAVO A. MADERO CIUDAD DE MÉXICO ENTRE AVENIDA TOKIO Y CALLE LEONA VICARIO, ENTRE CALLES LEONA VICARIO Y AV TOKIO	-99.1331618	19.57514846
5337	DIF210402020559	Ciudad de México	Gustavo A. Madero	Gustavo A. Madero	CALLE MIGUEL LERDO DE TEJADA COLONIA CUAUTEPEC BARRIO ALTO, 07140 GUSTAVO A. MADERO, GUSTAVO A. MADERO CIUDAD DE MÉXICO ENTRE CALLE JUVENTINO ROSAS Y CALLE PEDRO NOLASCO, ENTRE CALLES JUVENTINO ROSAS Y PEDRO NOLASCO	-99.13289177	19.56017036
5338	DIF210201929044	Ciudad de México	Benito Juárez	Benito Juárez	CALLE INDIANA COLONIA NÁPOLES, 03810 BENITO JUÁREZ, BENITO JUÁREZ CIUDAD DE MÉXICO ENTRE CALLE ALABAMA Y CALLE GEORGIA, AVENIDA RÍO BECERRA LA OBRA SE REALIZARÁ EN LA PRIMARIA HISPANO AMERICA UBICADA EN CALLE INDIANA ENTRE LA	-99.17983368	19.38889831
5339	DIF210201929053	Ciudad de México	Benito Juárez	Benito Juárez	CALLE NATAL PESADO COLONIA MIXCOAC, 03910 BENITO JUÁREZ, BENITO JUÁREZ CIUDAD DE MÉXICO ENTRE CALLE CHARCO AZUL Y CALLE SANTIAGO REBULL, CALLE CLAUDIO ARCINIEGA LA OBRA SE REALIZARÁ EN LA PRIMARIA MANUEL CERVANTES IMAZ UBICAD	-99.18999447	19.36868476
5340	DIF210201919978	Ciudad de México	Iztacalco	Iztacalco	CALLE 16 DE SEPTIEMBRE COLONIA LA CRUZ, 08310 IZTACALCO, IZTACALCO CIUDAD DE MÉXICO ENTRE AVENIDA PRIMERO DE MAYO Y EJE VIAL 3 ORIENTE, LA OBRA SE REALIZARÁ EN LA CALLE 16 DE SEPTIEMBRE DE LA CALLE PRIMERO DE MAYO AL EJE 3	-99.11696304	19.40276702
5341	DIF210201914345	Ciudad de México	Cuauhtémoc	Cuauhtémoc	CALLE DOCTOR JIMENEZ INTERIOR SN COLONIA DOCTORES, 06720 CUAUHTÉMOC, CUAUHTÉMOC CIUDAD DE MÉXICO ENTRE EJE VIAL EJE 3 SUR Y CALLE DOCTOR MARQUEZ, EJE VIAL EJE 1 PONIENTE REHABILITACIÓN DE LUMINARIAS SUMINISTRO E INSTALACIÓN	-99.15057615	19.41125525
5342	DIF210201931893	Ciudad de México	Gustavo A. Madero	Gustavo A. Madero	CALLE JOSE MOJICA COLONIA FORESTAL, 07140 GUSTAVO A. MADERO, GUSTAVO A. MADERO CIUDAD DE MÉXICO ENTRE CALLE JOSE MOJICA Y CALLE FANNY SCHILLER, SE ENCUENTRA ENTRE CALLE JOSE MOJICA Y FANNY SCHILLER	-99.13139332	19.560695
5343	DIF210201931965	Ciudad de México	Gustavo A. Madero	Gustavo A. Madero	AVENIDA CUAUHTEMOC COLONIA LA PASTORA, 07290 GUSTAVO A. MADERO, GUSTAVO A. MADERO CIUDAD DE MÉXICO ENTRE CALLE TLAXCONCAHUAC Y AVENIDA CUAUHTEMOC, SE ENCUENTRA ENTRE CALLE TLAXCONCAHUAC Y AV CUAUHTEMOC	-99.1389	19.5264
5344	DIF210201932196	Ciudad de México	Gustavo A. Madero	Gustavo A. Madero	CALLE PUERTO MAZATLAN COLONIA AMPLIACIÓN CASAS ALEMÁN, 07580 GUSTAVO A. MADERO, GUSTAVO A. MADERO CIUDAD DE MÉXICO ENTRE CALLE PTO PAPANTLA Y CALLE BARRA DE NAUTLA, SE ENCUENTRA ENTRE PTO PAPANTLA Y BARRA DE NAUTLA	-99.0818	19.478
5345	DIF210201928995	Ciudad de México	Benito Juárez	Benito Juárez	EJE VIAL CENTRAL LAZARO CARDENAS INTERIOR 1225 COLONIA POSTAL, 03410 BENITO JUÁREZ, BENITO JUÁREZ CIUDAD DE MÉXICO ENTRE CALLE AHORRO POSTAL Y CALLE ESTAFETAS, CALLE GALICIA LA OBRA SE REALIZARÁ EN LA PRIMARIA MIGUEL ALEMÁN U	-99.14627727	19.38992479
5346	DIF210301954118	Ciudad de México	Iztapalapa	Iztapalapa	CALLE HIPERION INTERIOR SN COLONIA SIDERAL, 09320 IZTAPALAPA, IZTAPALAPA CIUDAD DE MÉXICO ENTRE CALLE ARIEL Y CALLE TITAN, AVENIDA CANAL DE MORAL JARDIN DE NIÑOS DOLORES PASOS	-99.06523343	19.37421865
5347	DIF210201931901	Ciudad de México	Gustavo A. Madero	Gustavo A. Madero	CALLE TLACOMULCO COLONIA LA CASILDA, 07150 GUSTAVO A. MADERO, GUSTAVO A. MADERO CIUDAD DE MÉXICO ENTRE CALLE FELIPE BERRIOZABAL Y CALLE ATLACOMULCO, SE ENCUENTRA ENTRE CALLES FELIPE BERRIOZABAL Y ATLACOMULCO	-99.12900628	19.55603021
5348	DIF210201929059	Ciudad de México	Benito Juárez	Benito Juárez	CALLE SIMON BOLÍVAR COLONIA PERIODISTA, 03620 BENITO JUÁREZ, BENITO JUÁREZ CIUDAD DE MÉXICO ENTRE CALLE JORGE CARREÑO ALVARADO Y CALLE MONOSABIO, EJE VIAL CENTRAL LAZARO C. LA OBRA SE REALIZARÁ EN LA PRIMARIA SANTIAGO R DE	-99.14630181	19.38237062

#	FOLIO	ESTADO	MUNICIPIO	LOCALIDAD	DIRECCION	LONGITUD	LATITUD
5349	DIF210301977110	Ciudad de México	Iztacalco	Iztacalco	CALLE SUR 127 COLONIA GABRIEL RAMOS MILLÁN, 08730 IZTACALCO, IZTACALCO CIUDAD DE MÉXICO ENTRE CALLE ORIENTE 108 Y CALLE ORIENTE 110, CALLE SUR 125 IMPORTANTE EN EL MAPA DE LOCALIZACIÓN EL NOMBRE DE LA CALLE DICE SUR 123 PERO	-99.10241773	19.39212564
5350	DIF210301954129	Ciudad de México	Gustavo A. Madero	Gustavo A. Madero	PRIVADA OTAVALO INTERIOR SN COLONIA SAN BARTOLO ATEPEHUACAN, 07730 GUSTAVO A. MADERO, GUSTAVO A. MADERO CIUDAD DE MÉXICO ENTRE CALLE 16 DE SEPTIEMBRE Y CALLE PUENTE DE CALDERON, AVENIDA BUENAVISTA JARDIN DE NIÑOS TENIENTE JU	-99.14560798	19.49525434
5351	DIF210402020583	Ciudad de México	Gustavo A. Madero	Gustavo A. Madero	PROLONGACION JUVENTINO ROSAS COLONIA VERONICA CASTRO, 07140 GUSTAVO A. MADERO, GUSTAVO A. MADERO CIUDAD DE MÉXICO ENTRE CALLE 2 DE NOVIEMBRE Y CALLE 5 DE MAYO, ENTRE CALLES 2 DE NOVIEMBRE Y 5 DE MAYO	-99.12717127	19.57388241
5352	DIF210402057390	Ciudad de México	Gustavo A. Madero	Gustavo A. Madero	Villa Gustavo A. Madero, Ciudad de México, CDMX, México CALLE GENERAL FELIPE ANGELES COLONIA GENERAL FELIPE BERRIOZABAL, 07180 GUSTAVO A. MADERO, GUSTAVO A. MADERO	-99.1135903	19.4838854
5353	DIF210402020538	Ciudad de México	Gustavo A. Madero	Gustavo A. Madero	CIUDAD DE MÉXICO ENTRE AVENIDA BRECHA CERRO DEL CHIQUIHUIITE Y CALLE CORONA DEL ROSAL, AVENIDA DEL CASTILLO SE ENCUENTRA	-99.1306	19.5569
5354	DIF210201926688	Ciudad de México	Cuauhtémoc	Cuauhtémoc	CALLE DOCTOR MARTINEZ DEL RIO INTERIOR SN COLONIA DOCTORES, 06720 CUAUHTÉMOC, CUAUHTÉMOC CIUDAD DE MÉXICO ENTRE CALLE DOCTOR LUCIO Y CALLE NIÑOS HEROES, CALLE DOCTOR ERAZO REHABILITACIÓN DE LUMINARIAS SUMINISTRO E INSTALACIÓN	-99.15254745	19.41767961
5355	DIF210201929667	Ciudad de México	Azcapotzalco	Azcapotzalco	CALLE ANTONIO VALERIANO COLONIA LA RAZA, 02990 AZCAPOTZALCO, AZCAPOTZALCO CIUDAD DE MÉXICO ENTRE CALLE GERANIO Y EJE VIAL 1 PONIENTE CALZ.VALLEJO, CALLE ZAACHILA LA OBRA SE REALIZARÁ EN LA CALLE ANTONIO VALERIANO DE GERANIO A	-99.14922308	19.46785112
5356	DIF210201929052	Ciudad de México	Benito Juárez	Benito Juárez	PROLONGACION UXMAL COLONIA SANTA CRUZ ATOYAC, 03310 BENITO JUÁREZ, BENITO JUÁREZ CIUDAD DE MÉXICO ENTRE EJE VIAL 7 SUR Y CERRADA TAJÍN, PROLONGACION XOCHICALCO LA OBRA SE REALIZARÁ EN LA PRIMARIA LIC. LUIS CABRERA UBICADA EN	-99.15877934	19.36928658
5357	DIF210201929043	Ciudad de México	Benito Juárez	Benito Juárez	AVENIDA AMERICAS COLONIA MODERNA, 03510 BENITO JUÁREZ, BENITO JUÁREZ CIUDAD DE MÉXICO ENTRE EJE VIAL 4 SUR Y CALLE JOSÉ E. RODÓ, CALLE MIGUEL ÁNGEL LA OBRA SE REALIZARÁ EN LA PRIMARIA HEROES DEL CARRIZAL UBICADA EN AVENIDA A	-99.13518063	19.39311159
5358	DIF210201929077	Ciudad de México	Benito Juárez	Benito Juárez	CALLE LOS ECHAVE COLONIA MIXCOAC, 03910 BENITO JUÁREZ, BENITO JUÁREZ CIUDAD DE MÉXICO ENTRE CALLE SANTIAGO REBULL Y CALLE CHARCO AZUL, AVENIDA MOLINOS LA OBRA SE REALIZARÁ EN EL PREESCOLAR REFORMA ECHEVERRIA UBICADO EN CALLE	-99.19008401	19.37215028
5359	DIF210201932041	Ciudad de México	Gustavo A. Madero	Gustavo A. Madero	CALLE NORBERTO FONSECA COLONIA C.T.M. EL RISCO, 07090 GUSTAVO A. MADERO, GUSTAVO A. MADERO CIUDAD DE MÉXICO ENTRE CALLE 25 Y CALLE 27 LUIS YUREN, SE LOCALIZA ENTRE CALLE 25 Y CALLE LUIS YUREN	-99.0959	19.50819764
5360	DIF210201932136	Ciudad de México	Gustavo A. Madero	Gustavo A. Madero	CALLE CABO SAN ROQUE COLONIA GABRIEL HERNÁNDEZ, 07080 GUSTAVO A. MADERO, GUSTAVO A. MADERO CIUDAD DE MÉXICO ENTRE CALLE CABO FARO Y CALLE CABO HORNO, SE LOCALIZA ENTRE CALLE CABO FARO Y CALLE CABO HORNO	-99.10090041	19.49645955
5361	DIF210201932148	Ciudad de México	Gustavo A. Madero	Gustavo A. Madero	CALLE CABO SAN ROQUE COLONIA GABRIEL HERNÁNDEZ, 07080 GUSTAVO A. MADERO, GUSTAVO A. MADERO CIUDAD DE MÉXICO ENTRE CALLE CABO FARO Y CALLE C, SE ENCUENTRA ENTRE CALLE CABO FARO Y CABO HORNO	-99.10089562	19.49645722
5362	DIF210301953928	Ciudad de México	Miguel Hidalgo	Miguel Hidalgo	AVENIDA PRESA SALINILLAS INTERIOR SN COLONIA IRRIGACIÓN, 11500 MIGUEL HIDALGO, MIGUEL HIDALGO CIUDAD DE MÉXICO ENTRE AVENIDA PRESA TEPUXTEPEC Y CALLE PRESA SOLIS, JARDIN DE NIÑOS LOMA HERMOSA	-99.21376314	19.44568643
5363	DIF210201931444	Ciudad de México	Gustavo A. Madero	Gustavo A. Madero	CALLE PASEO FRAY ZUMARRAGA 11 11 INTERIOR SN COLONIA VILLA GUSTAVO A. MADERO, 07050 GUSTAVO A. MADERO, GUSTAVO A. MADERO CIUDAD DE MÉXICO ENTRE CERRADA JUAN DIEGO Y CALLE GARRIDO, SE ENCUENTRA ENTRE LAS CALLE GARRIDO Y LA	-99.11831665	19.48392331
5364	DIF210201927074	Ciudad de México	Venustiano Carranza	Venustiano Carranza	CALLE CUITLÁHUAC COLONIA LORENZO BOTURINI, 15820 VENUSTIANO CARRANZA, VENUSTIANO CARRANZA CIUDAD DE MÉXICO ENTRE AVENIDA LORENZO BOTURINI Y CALLE JON DE CUITLÁHUAC, EJE VIAL 1 ORIENTE LA OBRA SE REALIZARÁ EN LA CALLE CUITLÁH	-99.1266043	19.41719376
5365	DIF210201932174	Ciudad de México	Gustavo A. Madero	Gustavo A. Madero	CALLE CAMINO PARQUE CENTRAL COLONIA CAMPESTRE ARAGÓN, 07530 GUSTAVO A. MADERO, GUSTAVO A. MADERO CIUDAD DE MÉXICO ENTRE CALLE CAMINO CENTRA NORTE Y CALLE CAMINO CENTRA SUR, ENTRE CALLES CAMINO CENTRA NORTE Y CAMINO CENTRA	-99.0788	19.4858
5366	DIF210201932184	Ciudad de México	Gustavo A. Madero	Gustavo A. Madero	CALLE PTO DE ENSENADA COLONIA AMPLIACIÓN CASAS ALEMÁN, 07580 GUSTAVO A. MADERO, GUSTAVO A. MADERO CIUDAD DE MÉXICO ENTRE CALLE PTO SALINA CRUZ Y CALLE PTO SALINA CRUZ, SE ENCUENTRA ENTRE CALLE PTO SALINA CRUZ	-99.0855	19.481
5367	DIF210201932297	Ciudad de México	Gustavo A. Madero	Gustavo A. Madero	CALLE NORTE 60 COLONIA 7 DE NOVIEMBRE, 07880 GUSTAVO A. MADERO, GUSTAVO A. MADERO CIUDAD DE MÉXICO ENTRE CALLE NORTE 60 A Y CERRADA M DEL RIO BLANCO, SE ENCUENTRA ENTRE CALLES NORTE 60 A Y CERRADA M DEL RIO BLANCO	-99.1149	19.4574
5368	DIF210402056341	Ciudad de México	Cuauhtémoc	Cuauhtémoc	República de Brasil, Centro, 06000 Ciudad de México, CDMX, México	-99.1338753	19.435387
5369	DIF210301954007	Ciudad de México	Iztapalapa	Iztapalapa	CALLE LUIS HIDALGO MONROY 140 INTERIOR SN COLONIA SAN MIGUEL, 09360 IZTAPALAPA, IZTAPALAPA CIUDAD DE MÉXICO ENTRE CALLE LUIS J. JIMENEZ Y CALLE SAN FELIPE DE JESUS, CALLE JUSTO GONZALEZ ESCUELA PRIMARIA SALVADOR NOVO	-99.07305998	19.35396907
5370	DIF210402020922	Ciudad de México	Gustavo A. Madero	Gustavo A. Madero	CALLE PASEO FRAY ZUMARRAGA COLONIA VILLA GUSTAVO A. MADERO, 07050 GUSTAVO A. MADERO, GUSTAVO A. MADERO CIUDAD DE MÉXICO ENTRE CERRADA JUAN DIEGO Y CALLE G, SE ENCUENTRA ENTRE LAS CALLE GARRIDO Y LA CERRADA JUAN DIEGO COMO	-99.11831665	19.48392331



#	FOLIO	ESTADO	MUNICIPIO	LOCALIDAD	DIRECCION	LONGITUD	LATITUD
5371	DIF210402020625	Ciudad de México	Gustavo A. Madero	Gustavo A. Madero	CALLE LUCHA REYES COLONIA FORESTAL I, 07140 GUSTAVO A. MADERO, GUSTAVO A. MADERO CIUDAD DE MÉXICO ENTRE CALLE MIMI DERBA Y CALLE AGUSTIN DE ANDA, ENTRE CALLES MIMI DERBA Y AGUSTÍN DE ANDA	-99.12898677	19.56372614
5372	DIF210402060324	Ciudad de México	Tláhuac	Tláhuac	Av. Tlahuac 88, La Asunción, Tláhuac, 13000 Ciudad de México, CDMX, México	-99.00488377	19.2705059
5373	DIF210201914325	Ciudad de México	Cuauhtémoc	Cuauhtémoc	CALLE AGUSTIN DELGADO INTERIOR SN COLONIA TRÁNSITO, 06820 CUAUHTÉMOC, CUAUHTÉMOC CIUDAD DE MÉXICO ENTRE CALLE MANUEL JOSE OTHÓN Y AVENIDA DEL TALLER, CALLE XOCONGO REHABILITACIÓN DE LUMINARIAS SUMINISTRO E INSTALACIÓN DE LUM	-99.13334032	19.41388643
5374	DIF210201920138	Ciudad de México	Iztacalco	Iztacalco	CALLE ORIENTE 108 COLONIA GABRIEL RAMOS MILLÁN, 08730 IZTACALCO, IZTACALCO CIUDAD DE MÉXICO ENTRE AVENIDA 5 Y CALLE SUR 131, CALLE ORIENTE 110 LA OBRA SE REALIZARÁ EN LA CALLE ORIENTE 108 ENTRE AVENIDA 5 Y SUR 131 PARALELO A	-99.1034242	19.39222094
5375	DIF210201929057	Ciudad de México	Benito Juárez	Benito Juárez	CALLE RUMANIA COLONIA PORTALES NORTE, 03300 BENITO JUÁREZ, BENITO JUÁREZ CIUDAD DE MÉXICO ENTRE CALLE REPÚBLICAS Y CALLE BULGARIA, CALLE BÉLGICA LA OBRA SE REALIZARÁ EN LA PRIMARIA LIC. EDUARDO NOVOA UBICADA EN CALLE RUMANIA	-99.14666817	19.36425307
5376	DIF210201931934	Ciudad de México	Gustavo A. Madero	Gustavo A. Madero	AVENIDA EMILIANO ZAPATA COLONIA ZONA ESCOLAR ORIENTE, 07239 GUSTAVO A. MADERO, GUSTAVO A. MADERO CIUDAD DE MÉXICO ENTRE CALLE PARAISO Y AVENIDA EMILIANO ZAPATA, SE ENCUENTRA ENTRE PARAÍSO Y EMILIANO ZAPATA	-99.1421	19.5413
5377	DIF210201929006	Ciudad de México	Benito Juárez	Benito Juárez	CALLE MIGUEL ANGEL COLONIA MODERNA, 03510 BENITO JUÁREZ, BENITO JUÁREZ CIUDAD DE MÉXICO ENTRE CALZADA SANTA ANITA Y AVENIDA VÍCTOR HUGO, CALLE AMERICAS LA OBRA SE REALIZARÁ EN EL PREESCOLAR MARÍA OROPEZA UBICADO EN CALLE MIGU	-99.13488541	19.39867448
5378	DIF210201932303	Ciudad de México	Gustavo A. Madero	Gustavo A. Madero	CALLE TURQUESA COLONIA ESTRELLA, 07810 GUSTAVO A. MADERO, GUSTAVO A. MADERO CIUDAD DE MÉXICO ENTRE PROLONGACION RUBI Y CALLE TURMALINA, SE ENCUENTRA ENTRE PROL. RUBI Y CALLE TURMALINA	-99.11616168	19.47264636
5379	DIF210201932307	Ciudad de México	Gustavo A. Madero	Gustavo A. Madero	CALLE SAN JUAN DE ARAGÓN COLONIA SAN PEDRO EL CHICO, 07480 GUSTAVO A. MADERO, GUSTAVO A. MADERO CIUDAD DE MÉXICO ENTRE AVENIDA GRAN CANAL Y AVENIDA RÍO DE GUADALUPE, SER LOCALIZAN ENTRE AVENIDA GRAN CANAL Y AVENIDA RÍO DE	-99.09371685	19.47623783
5380	DIF210201931967	Ciudad de México	Gustavo A. Madero	Gustavo A. Madero	AVENIDA MIGUEL BERNARD COLONIA LA PURÍSIMA TICOMÁN, 07320 GUSTAVO A. MADERO, GUSTAVO A. MADERO CIUDAD DE MÉXICO ENTRE CALLE SEGUNDA PLAN DE SAN LUIS Y AVENIDA MIGUEL BERNARD, SE LOCALIZA ENTRE CALLE SEGUNDA PLAN DE SAN LUI	-99.1414	19.5134
5381	DIF210201932059	Ciudad de México	Gustavo A. Madero	Gustavo A. Madero	CALLE NORTE 72 COLONIA VILLA HERMOSA, 07410 GUSTAVO A. MADERO, GUSTAVO A. MADERO CIUDAD DE MÉXICO ENTRE CALLE NORTE 72-A Y CALLE NORTE 70-A, SE ENCUENTRA ENTRE CALLE NORTE 72A Y CALLE NORTE 70A	-99.092	19.5025



GOBIERNO DE LA  
CIUDAD DE MÉXICO

SECRETARÍA DE ADMINISTRACIÓN Y FINANZAS  
SUBSECRETARÍA DE EGRESOS

# DESTINO DEL GASTO (CONTRATOS)

#	FOLIO	TIPO DE OBRA	NUMERO	CONTRATISTA	CONVOCANTE	MONTO	MONTO MODIFICADO
1	DIF16160200697118	Obra	DTL-LP-048-L-20-119-16	CONSTRUCTORA AVANZA, SA DE CV	DELEGACION TLALPAN	3995521.13	0.0
2	DIF16160300759000	Adquisiciones	DT-2016-141-ADQ-1-CM	SOLUCION PLUVIAL SA DE CV	DELEGACIÓN TLALPAN	12983919.16	
3	DIF190201536737	Obra	AC/AD/ALUM//039/2019	Comercializadora y Desarrolladora Play Park, S.A. de C.V,	Alcaldía Cuauhtémoc	19067772.94	1.906777294E7
4	DIF190201536737	Obra	AC/AD//SALUM/044/2019	Distribuidora Campero, S.A. de C.V.	Alcaldía Cuauhtémoc	572033.19	572033.19
5	DIF190201535443	Obra	AD/AD/SRDREN/047/2019	Construcciones Luzana, S.A. de C.V.	Alcaldía Cuauhtémoc	220226.71	220226.71
6	DIF190201535443	Obra	AC/ADSRDREN/046/2019	Ricardo Saucedo Albarrán	Alcaldía Cuauhtémoc	198907.1	198907.1
7	DIF190201535443	Obra	AC/AD/SRDREN/045/2019	Métodos Aplicados en Supervisión y Construcción de Obras, S.A.S.	Alcaldía Cuauhtémoc	222600.64	222600.64
8	DIF190201535443	Obra	AC/AD/RDREN/042/2019	Multinationales Santana, S.A. de C.V.	Alcaldía Cuauhtémoc	7340890.19	7340890.19
9	DIF190201535443	Obra	AC/AD/RDREN/040/2019	GRUPO URBANISTA REYES CAMPA, S.A. DE C.V.	Alcaldía Cuauhtémoc	7420021.44	740021.44
10	DIF190201535443	Obra	AC/AD/RDREN/041/2019	Construcción en Espacios Ambientales, S.A. de C.V.	Alcaldía Cuauhtémoc	6630236.81	6630236.81
11	DIF190201536767	Obra	AC/AD/SALUM/048/2019	Francisco Javier Rodríguez Guerrero	Alcaldía Cuauhtémoc	250491.72	250491.72
12	DIF190201536767	Obra	AC/AD/ALUM/043/2019	Capturacarboño, S.A. de C.V.	Alcaldía Cuauhtémoc	8349724.05	8349724.05
13	DIF190201563642	Obra	AC/LPN/ESCJNS/063/2018-2019	DESARROLLO Y CONSTRUCCIONES CARIBALI, S.A. DE C.V.	ALCALDÍA CUAUHTÉMOC	10185315.16	1.018531516E7
14	DIF190201563661	Obra	AC/LPN/REHEM/046/2018-2019	CONSTRUCCIÓN MANTENIMIENTO Y ASESORÍA DE OBRAS DUMA, S.A. DE C.V.	ALCALDÍA CUAUHTÉMOC	8052629.24	8052629.24
15	DIF190201563666	Obra	AC/AD/SESC/075/2018-2019	V.A.C. PROYECTOS Y CONSTRUCCIONES, S.A. DE C.V.	ALCALDÍA CUAUHTÉMOC	199324.27	199324.27
16	DIF190401581017	Obra	ATL-LP-062-L-OB-136-19	CONSTRUCCIONES ELECTROMECAÓNICAS, S.A. DE C.V.	GOBIERNO DEL DISTRITO FEDERAL	4401485.52	4454526.42
17	DIF190401605579	Obra	ATL-ADO-038-L-OH-154-19	CTA860122EH1	GOBIERNO DEL DISTRITO FEDERAL Órgano Político-Administrativo del Gobierno de la Ciudad de México En Cuauhtémoc	9717247.92	9718577.41
18	DIF190401612550	Servicios	AC/CPS/084/2019	Servicio de Ingeniería Integral G4S, S.A. de C.V.	GOBIERNO DEL DISTRITO FEDERAL	1555823	1555823.0
19	DIF190401605581	Obra	ATL-ADO-038-L-OH-154-19	CTA860122EH1	GOBIERNO DEL DISTRITO FEDERAL	9717247.92	9718577.41
20	DIF190401660286	Obra	ATL-LP-067-L-OB-148-19	REMASA RESISTENCIA DE MATERIALES, S.A. DE C.V.	GOBIERNO DEL DISTRITO FEDERAL	4982511.2	1.323524803E7
21	DIF190401662965	Obra	ATL-LP-068-L-OB-152-19	REMASA RESISTENCIA DE MATERIALES, S.A. DE C.V.	gobierno del distrito federal	8243726.4	8250497.81
22	DIF190401663137	Obra	ATL-LP-068-L-OB-152-19	REMASA RESISTENCIA DE MATERIALES, S.A. DE C.V.	gobierno del distrito federal	8243726.4	8250497.81
23	DIF190401663287	Obra	ATL-LP-068-L-OB-152-19	REMASA RESISTENCIA DE MATERIALES, S.A. DE C.V.	gobierno del distrito federal	8243726.4	8250497.81
24	DIF190401663091	Obra	ATL-LP-068-L-OB-152-19	REMASA RESISTENCIA DE MATERIALES, S.A. DE C.V.	gobierno del distrito federal	8243726.4	8250497.81
25	DIF190401663094	Obra	ATL-LP-067-L-OB-148-19	REMASA RESISTENCIA DE MATERIALES, S.A. DE C.V.	GOBIERNO DEL DISTRITO FEDERAL	4982511.2	1.323524803E7
26	DIF190401663256	Obra	ATL-LP-068-L-OB-152-19	REMASA RESISTENCIA DE MATERIALES, S.A. DE C.V.	gobierno del distrito federal	8243726.4	8250497.81
27	DIF200301767923	Servicios	02 CD07 4P 0119 1 20	Servicios en Construcciones y Fletes Tovar S.A. de C.V.	GOBIERNO DE LA CIUDAD DE MÉXICO /ALCALDÍA GUSTAVO A. MADERO	17776823.62	1.777682362E7
28	DIF200301773611	Servicios	152-AMH-DGA-2020	ALSAFI GRUPO CONSTRUCTOR DE INFRAESTRUCTURA CIVIL, S.A. DE C.V.	GOBIERNO DE LA CIUDAD DE MÉXICO	20650493	2.0650493E7
29	DIF200301773624	Servicios	152-AMH-DGA-2020	ALSAFI GRUPO CONSTRUCTOR DE INFRAESTRUCTURA CIVIL, S.A. DE C.V.	GOBIERNO DE LA CIUDAD DE MÉXICO	20650493	2.0650493E7
30	DIF200301773629	Servicios	152-AMH-DGA-2020	ALSAFI GRUPO CONSTRUCTOR DE INFRAESTRUCTURA CIVIL, S.A. DE C.V.	GOBIERNO DE LA CIUDAD DE MÉXICO	20650493	2.0650493E7
31	DIF200301758528	Servicios	152-AMH-DGA-2020	ALSAFI GRUPO CONSTRUCTOR DE INFRAESTRUCTURA CIVIL, S.A. DE C.V.	GOBIERNO DE LA CIUDAD DE MÉXICO	20650493	2.0650493E7
32	DIF200301758533	Servicios	152-AMH-DGA-2020	ALSAFI GRUPO CONSTRUCTOR DE INFRAESTRUCTURA CIVIL, S.A. DE C.V.	GOBIERNO DE LA CIUDAD DE MÉXICO	20650493	2.0650493E7
33	DIF200301758263	Servicios	152-AMH-DGA-2020	ALSAFI GRUPO CONSTRUCTOR DE INFRAESTRUCTURA CIVIL, S.A. DE C.V.	GOBIERNO DE LA CIUDAD DE MÉXICO	20650493	2.0650493E7
34	DIF200301760538	Servicios	152-AMH-DGA-2020	ALSAFI GRUPO CONSTRUCTOR DE INFRAESTRUCTURA CIVIL, S.A. DE C.V.	GOBIERNO DE LA CIUDAD DE MÉXICO	20650493	2.0650493E7
35	DIF200301759861	Servicios	152-AMH-DGA-2020	ALSAFI GRUPO CONSTRUCTOR DE INFRAESTRUCTURA CIVIL, S.A. DE C.V.	GOBIERNO DE LA CIUDAD DE MÉXICO	20650493	2.0650493E7
36	DIF200301760910	Servicios	152-AMH-DGA-2020	ALSAFI GRUPO CONSTRUCTOR DE INFRAESTRUCTURA CIVIL, S.A. DE C.V.	GOBIERNO DE LA CIUDAD DE MÉXICO	20650493	2.0650493E7
37	DIF200301760430	Servicios	152-AMH-DGA-2020	ALSAFI GRUPO CONSTRUCTOR DE INFRAESTRUCTURA CIVIL, S.A. DE C.V.	GOBIERNO DE LA CIUDAD DE MÉXICO CENTRO, DE COMANDO, CONTROL, COMPUTO, COMUNICACIONES Y CONTACTO CIUDADANO DE LA CIUDAD DE MÉXICO	20650493	2.0650493E7
38	DIF210101888121	Adquisiciones	C5/A/014/2021	INT INTELLIGENCE AND TELECOM TECHNOLOGIES MÉXICO, S.A. DE C.V.	ALCALDÍA AZCAPOTZALCO	21550000	2.4998E7
39	DIF210201941613	Obra	AA/DGO/LP/005/2021	PROVEEDORA DE INGENIERIA, INSTALACIÓN E INFRAESTRUCTURA, S.A. DE C.V.	ALCALDÍA AZCAPOTZALCO	4017168.48	4017168.48
40	DIF210201941613	Obra	AA/DGO/LP/004/2021	CONSTRUCCIÓN, MANTENIMIENTO Y ASESORIA DE OBRAS DUMA, S.A. DE C.V.	ALCALDÍA AZCAPOTZALCO	3996589.89	3996589.89
41	DIF210201941613	Obra	AA/DGO/LP/003/2021	ARIMECI, S.A. DE C.V.	ALCALDÍA AZCAPOTZALCO	4014295.63	4014295.63
42	DIF210201911101	Obra	ABJ-LP-009-2021	CONSTRUCTORA VARAZZE SA DE CV	ALCALDIA BENITO JUAREZ	21961783.39	2.3374189E7
43	DIF210201932038	Obra	02 CD 07 2O 008 1 21	EPSILON Ingeniería y Tecnología SA. de CV.	GOBIERNO DE LA CIUDAD DE MÉXICO /ALCALDÍA GUSTAVO A. MADERO	4131742.86	4131742.86
44	DIF210201932050	Obra	02 CD 07 2O 008 1 21	EPSILON Ingeniería y Tecnología SA. de CV.	GOBIERNO DE LA CIUDAD DE MÉXICO /ALCALDÍA GUSTAVO A. MADERO	4131742.86	4131742.86
45	DIF210201932051	Obra	02 CD 07 2O 008 1 21	EPSILON Ingeniería y Tecnología SA. de CV.	GOBIERNO DE LA CIUDAD DE MÉXICO /ALCALDÍA GUSTAVO A. MADERO	4131742.86	4131742.86
46	DIF210201932060	Obra	02 CD 07 2O 008 1 21	EPSILON Ingeniería y Tecnología SA. de CV.	GOBIERNO DE LA CIUDAD DE MÉXICO /ALCALDÍA GUSTAVO A. MADERO	4131742.86	4131742.86
47	DIF210201932067	Obra	02 CD 07 2O 008 1 21	EPSILON Ingeniería y Tecnología SA. de CV.	GOBIERNO DE LA CIUDAD DE MÉXICO /ALCALDÍA GUSTAVO A. MADERO	4131742.86	4131742.86
48	DIF210201920079	Obra	A-I-LP-L-0-12-2021	ARQUITECTURA XTREMA 7, S.A. DE C.V.	GOBIERNO DE LA CIUDAD DE MÉXICO, ALCALDÍA IZTACALCO.	27812615.11	2.78126151E7
49	DIF210201932081	Obra	02 CD 07 2O 008 1 21	EPSILON Ingeniería y Tecnología SA. de CV.	GOBIERNO DE LA CIUDAD DE MÉXICO /ALCALDÍA GUSTAVO A. MADERO	4131742.86	4131742.86
50	DIF210201932135	Obra	02 CD 07 2O 008 1 21	EPSILON Ingeniería y Tecnología SA. de CV.	GOBIERNO DE LA CIUDAD DE MÉXICO /ALCALDÍA GUSTAVO A. MADERO	4131742.86	4131742.86
51	DIF210201926708	Obra	AVC/DGODU/LP/008/2021	IMMERGRUN, S.A. DE C.V.	ALCALDÍA VENUSTIANO CARRANZA	9697663.97	9697663.97
52	DIF210201931401	Obra	02 CD07 2O DGSU 005 1 2021	Grupo Arena 10 SA. de CV.	GOBIERNO DE LA CIUDAD DE MÉXICO /ALCALDÍA GUSTAVO A. MADERO	2595992.33	2595992.33

#	FOLIO	TIPO DE OBRA	NUMERO	CONTRATISTA	CONVOCANTE	MONTO	MONTO MODIFICADO
53	DIF210201932151	Obra	02 CD 07 20 010 1 21	Constructora y Comercializadora ALCIRA SA. de CV.	GOBIERNO DE LA CIUDAD DE MÉXICO /ALCALDÍA GUSTAVO A. MADERO	5283881.79	5283881.79
54	DIF210201932160	Obra	02 CD 07 20 010 1 21	Constructora y Comercializadora ALCIRA SA. de CV.	GOBIERNO DE LA CIUDAD DE MÉXICO /ALCALDÍA GUSTAVO A. MADERO	5283881.79	5283881.79
55	DIF210201932161	Obra	02 CD 07 20 010 1 21	Constructora y Comercializadora ALCIRA SA. de CV.	GOBIERNO DE LA CIUDAD DE MÉXICO /ALCALDÍA GUSTAVO A. MADERO	5283881.79	5283881.79
56	DIF210201926715	Obra	DGODU/LP/OB-005-2021	GECYD, S.A. DE C.V.	GOBIERNO DE LA CIUDAD DE MÉXICO, ALCALDÍA TLÁHUAC	2567981.05	2567981.05
57	DIF210201931416	Obra	02 CD07 20 DGSU 004 1 2021	MAKALEM CONSTRUCCIONES, SA. DE CV.	GOBIERNO DE LA CIUDAD DE MÉXICO /ALCALDÍA GUSTAVO A. MADERO	1994376.14	1994376.14
58	DIF210201932231	Obra	02 CD 07 20 017 1 21	3E Spacio Arquitectos SA. de CV.	GOBIERNO DE LA CIUDAD DE MÉXICO /ALCALDÍA GUSTAVO A. MADERO	5999577.68	5999577.68
59	DIF210201932239	Obra	02 CD 07 20 017 1 21	3E Spacio Arquitectos SA. de CV.	GOBIERNO DE LA CIUDAD DE MÉXICO /ALCALDÍA GUSTAVO A. MADERO	5999577.68	5999577.68
60	DIF210201928451	Obra	DGODU/LP/OB-008-2021	DREEDGE SEWER COMPANY, S.A. DE C.V.	GOBIERNO DE LA CIUDAD DE MÉXICO, ALCALDÍA TLÁHUAC	6774410.51	6774410.51
61	DIF210201928453	Obra	DGODU/LP/OB-008-2021	DREEDGE SEWER COMPANY, S.A. DE C.V.	GOBIERNO DE LA CIUDAD DE MÉXICO, ALCALDÍA TLÁHUAC	6774410.51	6774410.51
62	DIF210201932311	Obra	02 CD 07 20 017 1 21	3E Spacio Arquitectos SA. de CV.	GOBIERNO DE LA CIUDAD DE MÉXICO /ALCALDÍA GUSTAVO A. MADERO	5999577.68	5999577.68
63	DIF210201932313	Obra	02 CD 07 20 017 1 21	3E Spacio Arquitectos SA. de CV.	GOBIERNO DE LA CIUDAD DE MÉXICO /ALCALDÍA GUSTAVO A. MADERO	5999577.68	5999577.68
64	DIF210201932314	Obra	02 CD 07 20 018 1 21	Grupo Constructor NAG SA. de CV.	GOBIERNO DE LA CIUDAD DE MÉXICO /ALCALDÍA GUSTAVO A. MADERO	1518364.32	1518364.32
65	DIF210201912422	Administración directa	107251		Alcaldía Cuajimalpa de Morelos	9873595.48	9873595.48
66	DIF210201928585	Obra	DGODU/LP/OB-010-2021	GECYD, S.A. DE C.V.	GOBIERNO DE LA CIUDAD DE MÉXICO, ALCALDÍA TLÁHUAC	2796839.61	2796839.61
67	DIF210201931516	Obra	02 CD 07 20 015 1 21	POROL Construcciones SA. de CV.	GOBIERNO DE LA CIUDAD DE MÉXICO /ALCALDÍA GUSTAVO A. MADERO	8499926.91	8499926.91
68	DIF210201931526	Obra	02 CD 07 20 015 1 21	POROL Construcciones SA. de CV.	GOBIERNO DE LA CIUDAD DE MÉXICO /ALCALDÍA GUSTAVO A. MADERO	8499926.91	8499926.91
69	DIF210201932319	Obra	02 CD 07 20 018 1 21	Grupo Constructor NAG SA. de CV.	GOBIERNO DE LA CIUDAD DE MÉXICO /ALCALDÍA GUSTAVO A. MADERO	1518364.32	1518364.32
70	DIF210201932323	Obra	02 CD 07 20 018 1 21	Grupo Constructor NAG SA. de CV.	GOBIERNO DE LA CIUDAD DE MÉXICO /ALCALDÍA GUSTAVO A. MADERO	1518364.32	1518364.32
71	DIF210201928591	Obra	DGODU/LP/OB-009-2021	COMPAÑÍA CONSTRUCTORA ARASU, S.A. DE C.V.	GOBIERNO DE LA CIUDAD DE MÉXICO, ALCALDÍA TLÁHUAC	2794148.46	2794148.46
72	DIF210201928612	Obra	DGODU/LP/OB-009-2021	COMPAÑÍA CONSTRUCTORA ARASU, S.A. DE C.V.	GOBIERNO DE LA CIUDAD DE MÉXICO, ALCALDÍA TLÁHUAC	2794148.46	2794148.46
73	DIF210201928613	Obra	DGODU/LP/OB-009-2021	COMPAÑÍA CONSTRUCTORA ARASU, S.A. DE C.V.	GOBIERNO DE LA CIUDAD DE MÉXICO, ALCALDÍA TLÁHUAC	2794148.46	2794148.46
74	DIF210201928657	Obra	DGODU/LP/OB-011-2021	NINAS CONSTRUCCIONES, S.A. DE C.V.	GOBIERNO DE LA CIUDAD DE MÉXICO, ALCALDÍA TLÁHUAC	6428823.72	6428823.72
75	DIF210201928658	Obra	DGODU/LP/OB-011-2021	NINAS CONSTRUCCIONES, S.A. DE C.V.	GOBIERNO DE LA CIUDAD DE MÉXICO, ALCALDÍA TLÁHUAC	6428823.72	6428823.72
76	DIF210201928660	Obra	DGODU/LP/OB-011-2021	NINAS CONSTRUCCIONES, S.A. DE C.V.	GOBIERNO DE LA CIUDAD DE MÉXICO, ALCALDÍA TLÁHUAC	6428823.72	6428823.72
77	DIF210201928661	Obra	DGODU/LP/OB-011-2021	NINAS CONSTRUCCIONES, S.A. DE C.V.	GOBIERNO DE LA CIUDAD DE MÉXICO, ALCALDÍA TLÁHUAC	6428823.72	6428823.72
78	DIF210201930003	Obra	AA/DGO/AD/015/2021	GÓMEZ Y GEYNE, S.C.	ALCALDÍA AZCAPOTZALCO	4400000.00	4400000.00
79	DIF210201928116	Obra	DGODU/LP/OB-004-2021	PÉREZ RAMÍREZ CONSTRUCCIONES Y SERVICIOS S.A. DE C.V.	GOBIERNO DE LA CIUDAD DE MÉXICO, ALCALDÍA TLÁHUAC	7975053.15	7975053.15
80	DIF210201928119	Obra	DGODU/LP/OB-004-2021	PÉREZ RAMÍREZ CONSTRUCCIONES Y SERVICIOS S.A. DE C.V.	GOBIERNO DE LA CIUDAD DE MÉXICO, ALCALDÍA TLÁHUAC	7975053.15	7975053.15
81	DIF210201928127	Obra	DGODU/LP/OB-004-2021	PÉREZ RAMÍREZ CONSTRUCCIONES Y SERVICIOS S.A. DE C.V.	GOBIERNO DE LA CIUDAD DE MÉXICO, ALCALDÍA TLÁHUAC	7975053.15	7975053.15
82	DIF210201928130	Obra	DGODU/LP/OB-004-2021	PÉREZ RAMÍREZ CONSTRUCCIONES Y SERVICIOS S.A. DE C.V.	GOBIERNO DE LA CIUDAD DE MÉXICO, ALCALDÍA TLÁHUAC	7975053.15	7975053.15
83	DIF210201931879	Obra	02 CD 07 20 002 1 21	EPSILON Ingeniería y Tecnología SA. de CV.	GOBIERNO DE LA CIUDAD DE MÉXICO /ALCALDÍA GUSTAVO A. MADERO	5584386.04	5584386.04
84	DIF210201931905	Obra	02 CD 07 20 002 1 21	EPSILON Ingeniería y Tecnología SA. de CV.	GOBIERNO DE LA CIUDAD DE MÉXICO /ALCALDÍA GUSTAVO A. MADERO	5584386.04	5584386.04
85	DIF210201931906	Obra	02 CD 07 20 002 1 21	EPSILON Ingeniería y Tecnología SA. de CV.	GOBIERNO DE LA CIUDAD DE MÉXICO /ALCALDÍA GUSTAVO A. MADERO	5584386.04	5584386.04
86	DIF210201931908	Obra	02 CD 07 20 002 1 21	EPSILON Ingeniería y Tecnología SA. de CV.	GOBIERNO DE LA CIUDAD DE MÉXICO /ALCALDÍA GUSTAVO A. MADERO	5584386.04	5584386.04
87	DIF210201931910	Obra	02 CD 07 20 002 1 21	EPSILON Ingeniería y Tecnología SA. de CV.	GOBIERNO DE LA CIUDAD DE MÉXICO /ALCALDÍA GUSTAVO A. MADERO	5584386.04	5584386.04
88	DIF210201931911	Obra	02 CD 07 20 002 1 21	EPSILON Ingeniería y Tecnología SA. de CV.	GOBIERNO DE LA CIUDAD DE MÉXICO /ALCALDÍA GUSTAVO A. MADERO	5584386.04	5584386.04
89	DIF210201928142	Obra	DGODU/LP/OB-004-2021	PÉREZ RAMÍREZ CONSTRUCCIONES Y SERVICIOS S.A. DE C.V.	GOBIERNO DE LA CIUDAD DE MÉXICO, ALCALDÍA TLÁHUAC	7975053.15	7975053.15
90	DIF210201928183	Obra	DGODU/LP/OB-002-2021	GECYD, S.A. DE C.V.	GOBIERNO DE LA CIUDAD DE MÉXICO, ALCALDÍA TLÁHUAC	5861252.8	6799053.25
91	DIF210201928185	Obra	DGODU/LP/OB-002-2021	GECYD, S.A. DE C.V.	GOBIERNO DE LA CIUDAD DE MÉXICO, ALCALDÍA TLÁHUAC	5861252.8	6799053.25
92	DIF210201928188	Obra	DGODU/LP/OB-002-2021	GECYD, S.A. DE C.V.	GOBIERNO DE LA CIUDAD DE MÉXICO, ALCALDÍA TLÁHUAC	5861252.8	6799053.25
93	DIF210201928189	Obra	DGODU/LP/OB-002-2021	GECYD, S.A. DE C.V.	GOBIERNO DE LA CIUDAD DE MÉXICO, ALCALDÍA TLÁHUAC	5861252.8	6799053.25
94	DIF210201931915	Obra	02 CD 07 20 002 1 21	EPSILON Ingeniería y Tecnología SA. de CV.	GOBIERNO DE LA CIUDAD DE MÉXICO /ALCALDÍA GUSTAVO A. MADERO	5584386.04	5584386.04
95	DIF210201931920	Obra	02 CD 07 20 004 1 21	SOUL Arquitectos SA. de CV.	GOBIERNO DE LA CIUDAD DE MÉXICO /ALCALDÍA GUSTAVO A. MADERO	5291873.91	5291873.91
96	DIF210201931926	Obra	02 CD 07 20 004 1 21	SOUL Arquitectos SA. de CV.	GOBIERNO DE LA CIUDAD DE MÉXICO /ALCALDÍA GUSTAVO A. MADERO	5291873.91	5291873.91
97	DIF210201931927	Obra	02 CD 07 20 004 1 21	SOUL Arquitectos SA. de CV.	GOBIERNO DE LA CIUDAD DE MÉXICO /ALCALDÍA GUSTAVO A. MADERO	5291873.91	5291873.91
98	DIF210201931929	Obra	02 CD 07 20 004 1 21	SOUL Arquitectos SA. de CV.	GOBIERNO DE LA CIUDAD DE MÉXICO /ALCALDÍA GUSTAVO A. MADERO	5291873.91	5291873.91
99	DIF210201931933	Obra	02 CD 07 20 004 1 21	SOUL Arquitectos SA. de CV.	GOBIERNO DE LA CIUDAD DE MÉXICO /ALCALDÍA GUSTAVO A. MADERO	5291873.91	5291873.91
100	DIF210201931936	Obra	02 CD 07 20 004 1 21	SOUL Arquitectos SA. de CV.	GOBIERNO DE LA CIUDAD DE MÉXICO /ALCALDÍA GUSTAVO A. MADERO	5291873.91	5291873.91
101	DIF210201927075	Obra	AVC/DGODU/LP/008/2021	IMMERGRUN, S.A. DE C.V.	ALCALDÍA VENUSTIANO CARRANZA	9697663.97	9697663.97
102	DIF210201912044	Obra	ABJ-LP-009-2021	CONSTRUCTORA VARAZZE SA DE CV	ALCALDIA BENITO JUAREZ	21961783.39	2.3374189E7
103	DIF210201928195	Obra	DGODU/LP/OB-002-2021	GECYD, S.A. DE C.V.	GOBIERNO DE LA CIUDAD DE MÉXICO, ALCALDÍA TLÁHUAC	5861252.8	6799053.25
104	DIF210201928196	Obra	DGODU/LP/OB-002-2021	GECYD, S.A. DE C.V.	GOBIERNO DE LA CIUDAD DE MÉXICO, ALCALDÍA TLÁHUAC	5861252.8	6799053.25
105	DIF210201928221	Obra	DGODU/LP/OB-003-2021	DREEDGE SEWER COMPANY, S.A. DE C.V.	GOBIERNO DE LA CIUDAD DE MÉXICO, ALCALDÍA TLÁHUAC	5570321.05	6461572.42
106	DIF210201928223	Obra	DGODU/LP/OB-003-2021	DREEDGE SEWER COMPANY, S.A. DE C.V.	GOBIERNO DE LA CIUDAD DE MÉXICO, ALCALDÍA TLÁHUAC	5570321.05	6461572.42
107	DIF210201928227	Obra	DGODU/LP/OB-003-2021	DREEDGE SEWER COMPANY, S.A. DE C.V.	GOBIERNO DE LA CIUDAD DE MÉXICO, ALCALDÍA TLÁHUAC	5570321.05	6461572.42
108	DIF210201928231	Obra	DGODU/LP/OB-003-2021	DREEDGE SEWER COMPANY, S.A. DE C.V.	GOBIERNO DE LA CIUDAD DE MÉXICO, ALCALDÍA TLÁHUAC	5570321.05	6461572.42
109	DIF210201931940	Obra	02 CD 07 20 004 1 21	SOUL Arquitectos SA. de CV.	GOBIERNO DE LA CIUDAD DE MÉXICO /ALCALDÍA GUSTAVO A. MADERO	5291873.91	5291873.91
110	DIF210201931961	Obra	02 CD 07 20 006 1 21	CO-ARCH Construyendo con Arquitectos SA. de CV.	GOBIERNO DE LA CIUDAD DE MÉXICO /ALCALDÍA GUSTAVO A. MADERO	5152881.98	5152881.98

#	FOLIO	TIPO DE OBRA	NUMERO	CONTRATISTA	CONVOCANTE	MONTO	MONTO MODIFICADO
111	DIF210201931962	Obra	02 CD 07 20 006 1 21	CO-ARCH Construyendo con Arquitectos SA. de CV.	GOBIERNO DE LA CIUDAD DE MÉXICO /ALCALDÍA GUSTAVO A. MADERO	5152881.98	5152881.98
112	DIF210201931964	Obra	02 CD 07 20 006 1 21	CO-ARCH Construyendo con Arquitectos SA. de CV.	GOBIERNO DE LA CIUDAD DE MÉXICO /ALCALDÍA GUSTAVO A. MADERO	5152881.98	5152881.98
113	DIF210201931966	Obra	02 CD 07 20 006 1 21	CO-ARCH Construyendo con Arquitectos SA. de CV.	GOBIERNO DE LA CIUDAD DE MÉXICO /ALCALDÍA GUSTAVO A. MADERO	5152881.98	5152881.98
114	DIF210201931968	Obra	02 CD 07 20 006 1 21	CO-ARCH Construyendo con Arquitectos SA. de CV.	GOBIERNO DE LA CIUDAD DE MÉXICO /ALCALDÍA GUSTAVO A. MADERO	5152881.98	5152881.98
115	DIF210201931972	Obra	02 CD 07 20 006 1 21	CO-ARCH Construyendo con Arquitectos SA. de CV.	GOBIERNO DE LA CIUDAD DE MÉXICO /ALCALDÍA GUSTAVO A. MADERO	5152881.98	5152881.98
116	DIF210201931974	Obra	AVC/DGODU/LP/007/2021	CONSTRUCCIONES PEHUALLI, S.A. DE C.V.	ALCALDÍA VENUSTIANO CARRANZA	28819343.1	2.88193431E7
117	DIF210201931975	Obra	AVC/DGODU/LP/007/2021	CONSTRUCCIONES PEHUALLI, S.A. DE C.V.	ALCALDÍA VENUSTIANO CARRANZA	28819343.1	2.88193431E7
118	DIF210201931976	Obra	AVC/DGODU/LP/007/2021	CONSTRUCCIONES PEHUALLI, S.A. DE C.V.	ALCALDÍA VENUSTIANO CARRANZA	28819343.1	2.88193431E7
119	DIF210201931978	Obra	AVC/DGODU/LP/007/2021	CONSTRUCCIONES PEHUALLI, S.A. DE C.V.	ALCALDÍA VENUSTIANO CARRANZA	28819343.1	2.88193431E7
120	DIF210201931979	Obra	AVC/DGODU/LP/007/2021	CONSTRUCCIONES PEHUALLI, S.A. DE C.V.	ALCALDÍA VENUSTIANO CARRANZA	28819343.1	2.88193431E7
121	DIF210201931980	Obra	AVC/DGODU/LP/007/2021	CONSTRUCCIONES PEHUALLI, S.A. DE C.V.	ALCALDÍA VENUSTIANO CARRANZA	28819343.1	2.88193431E7
122	DIF210201931981	Obra	AVC/DGODU/LP/007/2021	CONSTRUCCIONES PEHUALLI, S.A. DE C.V.	ALCALDÍA VENUSTIANO CARRANZA	28819343.1	2.88193431E7
123	DIF210201927971	Obra	DGODU/LP/OB-005-2021	GECYD, S.A. DE C.V.	GOBIERNO DE LA CIUDAD DE MÉXICO, ALCALDÍA TLÁHUAC	2567981.05	2567981.05
124	DIF210201929585	Servicios	AA/DGO/LP/001/2021	GRAVITI CONSTRUCCIONES, S.A. DE C.V.	ALCALDÍA AZCAPOTZALCO	16188813.58	1.618881358E7
125	DIF210201932013	Obra	AVC/DGODU/LP/007/2021	CONSTRUCCIONES PEHUALLI, S.A. DE C.V.	ALCALDÍA VENUSTIANO CARRANZA	28819343.1	2.88193431E7
126	DIF210201932097	Obra	02 CD 07 20 008 1 21	EPSILON Ingeniería y Tecnología SA. de CV.	GOBIERNO DE LA CIUDAD DE MÉXICO /ALCALDÍA GUSTAVO A. MADERO	4131742.86	4131742.86
127	DIF210201932101	Obra	02 CD 07 20 008 1 21	EPSILON Ingeniería y Tecnología SA. de CV.	GOBIERNO DE LA CIUDAD DE MÉXICO /ALCALDÍA GUSTAVO A. MADERO	4131742.86	4131742.86
128	DIF210201932109	Obra	02 CD 07 20 008 1 21	EPSILON Ingeniería y Tecnología SA. de CV.	GOBIERNO DE LA CIUDAD DE MÉXICO /ALCALDÍA GUSTAVO A. MADERO	4131742.86	4131742.86
129	DIF210201932113	Obra	02 CD 07 20 008 1 21	EPSILON Ingeniería y Tecnología SA. de CV.	GOBIERNO DE LA CIUDAD DE MÉXICO /ALCALDÍA GUSTAVO A. MADERO	4131742.86	4131742.86
130	DIF210201928493	Obra	DGODU/LP/OB-008-2021	DREEDGE SEWER COMPANY, S.A. DE C.V.	GOBIERNO DE LA CIUDAD DE MÉXICO, ALCALDÍA TLÁHUAC	6774410.51	6774410.51
131	DIF210201928514	Obra	DGODU/LP/OB-010-2021	GECYD, S.A. DE C.V.	GOBIERNO DE LA CIUDAD DE MÉXICO, ALCALDÍA TLÁHUAC	2796839.61	2796839.61
132	DIF210201932126	Obra	02 CD 07 20 008 1 21	EPSILON Ingeniería y Tecnología SA. de CV.	GOBIERNO DE LA CIUDAD DE MÉXICO /ALCALDÍA GUSTAVO A. MADERO	4131742.86	4131742.86
133	DIF210201932128	Obra	02 CD 07 20 008 1 21	EPSILON Ingeniería y Tecnología SA. de CV.	GOBIERNO DE LA CIUDAD DE MÉXICO /ALCALDÍA GUSTAVO A. MADERO	4131742.86	4131742.86
134	DIF210201932172	Obra	02 CD 07 20 010 1 21	Constructora y Comercializadora ALCIRA SA. de CV.	GOBIERNO DE LA CIUDAD DE MÉXICO /ALCALDÍA GUSTAVO A. MADERO	5283881.79	5283881.79
135	DIF210201928544	Obra	DGODU/LP/OB-010-2021	GECYD, S.A. DE C.V.	GOBIERNO DE LA CIUDAD DE MÉXICO, ALCALDÍA TLÁHUAC	2796839.61	2796839.61
136	DIF210201928550	Obra	DGODU/LP/OB-010-2021	GECYD, S.A. DE C.V.	GOBIERNO DE LA CIUDAD DE MÉXICO, ALCALDÍA TLÁHUAC	2796839.61	2796839.61
137	DIF210201931534	Obra	AVC/DGODU/LP/007/2021	CONSTRUCCIONES PEHUALLI, S.A. DE C.V.	ALCALDÍA VENUSTIANO CARRANZA	28819343.1	2.88193431E7
138	DIF210201932182	Obra	02 CD 07 20 010 1 21	Constructora y Comercializadora ALCIRA SA. de CV.	GOBIERNO DE LA CIUDAD DE MÉXICO /ALCALDÍA GUSTAVO A. MADERO	5283881.79	5283881.79
139	DIF210201932189	Obra	02 CD 07 20 010 1 21	Constructora y Comercializadora ALCIRA SA. de CV.	GOBIERNO DE LA CIUDAD DE MÉXICO /ALCALDÍA GUSTAVO A. MADERO	5283881.79	5283881.79
140	DIF210201932192	Obra	02 CD 07 20 010 1 21	Constructora y Comercializadora ALCIRA SA. de CV.	GOBIERNO DE LA CIUDAD DE MÉXICO /ALCALDÍA GUSTAVO A. MADERO	5283881.79	5283881.79
141	DIF210201932195	Obra	02 CD 07 20 010 1 21	Constructora y Comercializadora ALCIRA SA. de CV.	GOBIERNO DE LA CIUDAD DE MÉXICO /ALCALDÍA GUSTAVO A. MADERO	5283881.79	5283881.79
142	DIF210201912063	Obra	AA/DGO/AD/003/2021	SUPERVISIÓN, CONSTRUCCIÓN Y EDIFICACIÓN SHAYE, S.A. DE C.V.	ALCALDÍA AZCAPOTZALCO	11425000	1.1425E7
143	DIF210201928559	Obra	DGODU/LP/OB-010-2021	GECYD, S.A. DE C.V.	GOBIERNO DE LA CIUDAD DE MÉXICO, ALCALDÍA TLÁHUAC	2796839.61	2796839.61
144	DIF210201928577	Obra	DGODU/LP/OB-010-2021	GECYD, S.A. DE C.V.	GOBIERNO DE LA CIUDAD DE MÉXICO, ALCALDÍA TLÁHUAC	2796839.61	2796839.61
145	DIF210201928578	Obra	DGODU/LP/OB-010-2021	GECYD, S.A. DE C.V.	GOBIERNO DE LA CIUDAD DE MÉXICO, ALCALDÍA TLÁHUAC	2796839.61	2796839.61
146	DIF210201928584	Obra	DGODU/LP/OB-010-2021	GECYD, S.A. DE C.V.	GOBIERNO DE LA CIUDAD DE MÉXICO, ALCALDÍA TLÁHUAC	2796839.61	2796839.61
147	DIF210201928597	Obra	DGODU/LP/OB-009-2021	COMPañÍA CONSTRUCTORA ARASU, S.A. DE C.V.	GOBIERNO DE LA CIUDAD DE MÉXICO, ALCALDÍA TLÁHUAC	2794148.46	2794148.46
148	DIF210201928154	Obra	DGODU/LP/OB-004-2021	PÉREZ RAMÍREZ CONSTRUCCIONES Y SERVICIOS S.A. DE C.V.	GOBIERNO DE LA CIUDAD DE MÉXICO, ALCALDÍA TLÁHUAC	7975053.15	7975053.15
149	DIF210201928155	Obra	DGODU/LP/OB-004-2021	PÉREZ RAMÍREZ CONSTRUCCIONES Y SERVICIOS S.A. DE C.V.	GOBIERNO DE LA CIUDAD DE MÉXICO, ALCALDÍA TLÁHUAC	7975053.15	7975053.15
150	DIF210201931562	Obra	AVC/DGODU/LP/007/2021	CONSTRUCCIONES PEHUALLI, S.A. DE C.V.	ALCALDÍA VENUSTIANO CARRANZA	28819343.1	2.88193431E7
151	DIF210201931567	Obra	AVC/DGODU/LP/007/2021	CONSTRUCCIONES PEHUALLI, S.A. DE C.V.	ALCALDÍA VENUSTIANO CARRANZA	28819343.1	2.88193431E7
152	DIF210201932283	Obra	02 CD 07 20 017 1 21	3E Spacio Arquitectos SA. de CV.	GOBIERNO DE LA CIUDAD DE MÉXICO /ALCALDÍA GUSTAVO A. MADERO	5999577.68	5999577.68
153	DIF210201932289	Obra	02 CD 07 20 017 1 21	3E Spacio Arquitectos SA. de CV.	GOBIERNO DE LA CIUDAD DE MÉXICO /ALCALDÍA GUSTAVO A. MADERO	5999577.68	5999577.68
154	DIF210201928615	Obra	DGODU/LP/OB-012-2021	DREEDGE SEWER COMPANY, S.A. DE C.V.	GOBIERNO DE LA CIUDAD DE MÉXICO, ALCALDÍA TLÁHUAC	8122572.76	8122572.76
155	DIF210201928617	Obra	DGODU/LP/OB-012-2021	DREEDGE SEWER COMPANY, S.A. DE C.V.	GOBIERNO DE LA CIUDAD DE MÉXICO, ALCALDÍA TLÁHUAC	8122572.76	8122572.76
156	DIF210201928620	Obra	DGODU/LP/OB-012-2021	DREEDGE SEWER COMPANY, S.A. DE C.V.	GOBIERNO DE LA CIUDAD DE MÉXICO, ALCALDÍA TLÁHUAC	8122572.76	8122572.76
157	DIF210201928630	Obra	DGODU/LP/OB-012-2021	DREEDGE SEWER COMPANY, S.A. DE C.V.	GOBIERNO DE LA CIUDAD DE MÉXICO, ALCALDÍA TLÁHUAC	8122572.76	8122572.76
158	DIF210201932293	Obra	02 CD 07 20 017 1 21	3E Spacio Arquitectos SA. de CV.	GOBIERNO DE LA CIUDAD DE MÉXICO /ALCALDÍA GUSTAVO A. MADERO	5999577.68	5999577.68
159	DIF210201932294	Obra	02 CD 07 20 017 1 21	3E Spacio Arquitectos SA. de CV.	GOBIERNO DE LA CIUDAD DE MÉXICO /ALCALDÍA GUSTAVO A. MADERO	5999577.68	5999577.68
160	DIF210201932300	Obra	02 CD 07 20 017 1 21	3E Spacio Arquitectos SA. de CV.	GOBIERNO DE LA CIUDAD DE MÉXICO /ALCALDÍA GUSTAVO A. MADERO	5999577.68	5999577.68
161	DIF210201932304	Obra	02 CD 07 20 017 1 21	3E Spacio Arquitectos SA. de CV.	GOBIERNO DE LA CIUDAD DE MÉXICO /ALCALDÍA GUSTAVO A. MADERO	5999577.68	5999577.68
162	DIF210201928632	Obra	DGODU/LP/OB-011-2021	NINAS CONSTRUCCIONES, S.A. DE C.V.	GOBIERNO DE LA CIUDAD DE MÉXICO, ALCALDÍA TLÁHUAC	6428823.72	6428823.72
163	DIF210201928638	Obra	DGODU/LP/OB-011-2021	NINAS CONSTRUCCIONES, S.A. DE C.V.	GOBIERNO DE LA CIUDAD DE MÉXICO, ALCALDÍA TLÁHUAC	6428823.72	6428823.72
164	DIF210201928639	Obra	DGODU/LP/OB-011-2021	NINAS CONSTRUCCIONES, S.A. DE C.V.	GOBIERNO DE LA CIUDAD DE MÉXICO, ALCALDÍA TLÁHUAC	6428823.72	6428823.72
165	DIF210201928640	Obra	DGODU/LP/OB-011-2021	NINAS CONSTRUCCIONES, S.A. DE C.V.	GOBIERNO DE LA CIUDAD DE MÉXICO, ALCALDÍA TLÁHUAC	6428823.72	6428823.72
166	DIF210201928644	Obra	DGODU/LP/OB-011-2021	NINAS CONSTRUCCIONES, S.A. DE C.V.	GOBIERNO DE LA CIUDAD DE MÉXICO, ALCALDÍA TLÁHUAC	6428823.72	6428823.72
167	DIF210201928645	Obra	DGODU/LP/OB-011-2021	NINAS CONSTRUCCIONES, S.A. DE C.V.	GOBIERNO DE LA CIUDAD DE MÉXICO, ALCALDÍA TLÁHUAC	6428823.72	6428823.72
168	DIF210201928647	Obra	DGODU/LP/OB-011-2021	NINAS CONSTRUCCIONES, S.A. DE C.V.	GOBIERNO DE LA CIUDAD DE MÉXICO, ALCALDÍA TLÁHUAC	6428823.72	6428823.72

#	FOLIO	TIPO DE OBRA	NUMERO	CONTRATISTA	CONVOCANTE	MONTO	MONTO MODIFICADO
169	DIF210201928648	Obra	DGODU/LP/OB-011-2021	NINAS CONSTRUCCIONES, S.A. DE C.V.	GOBIERNO DE LA CIUDAD DE MÉXICO, ALCALDÍA TLÁHUAC	6428823.72	6428823.72
170	DIF210201928697	Obra	ABJ-LP-009-2021	CONSTRUCTORA VARAZZE SA DE CV	ALCALDIA BENITO JUAREZ	21961783.39	2.3374189E7
171	DIF210201928037	Obra	DGODU/LP/OB-006-2021	PÉREZ RAMÍREZ CONSTRUCCIONES Y SERVICIOS S.A. DE C.V.	GOBIERNO DE LA CIUDAD DE MÉXICO, ALCALDÍA TLÁHUAC	3687983.05	4278060.34
172	DIF210201928038	Obra	DGODU/LP/OB-006-2021	PÉREZ RAMÍREZ CONSTRUCCIONES Y SERVICIOS S.A. DE C.V.	GOBIERNO DE LA CIUDAD DE MÉXICO, ALCALDÍA TLÁHUAC	3687983.05	4278060.34
173	DIF210201928060	Obra	DGODU/LP/OB-006-2021	PÉREZ RAMÍREZ CONSTRUCCIONES Y SERVICIOS S.A. DE C.V.	GOBIERNO DE LA CIUDAD DE MÉXICO, ALCALDÍA TLÁHUAC	3687983.05	4278060.34
174	DIF210201928067	Obra	DGODU/LP/OB-006-2021	PÉREZ RAMÍREZ CONSTRUCCIONES Y SERVICIOS S.A. DE C.V.	GOBIERNO DE LA CIUDAD DE MÉXICO, ALCALDÍA TLÁHUAC	3687983.05	4278060.34
175	DIF210201928071	Obra	DGODU/LP/OB-006-2021	PÉREZ RAMÍREZ CONSTRUCCIONES Y SERVICIOS S.A. DE C.V.	GOBIERNO DE LA CIUDAD DE MÉXICO, ALCALDÍA TLÁHUAC	3687983.05	4278060.34
176	DIF210201928079	Obra	DGODU/LP/OB-007-2021	NINAS CONSTRUCCIONES, S.A. DE C.V.	GOBIERNO DE LA CIUDAD DE MÉXICO, ALCALDÍA TLÁHUAC	2540545.38	2947032.64
177	DIF210201926548	Obra	DGODU/LP/OB-005-2021	GECYD, S.A. DE C.V.	GOBIERNO DE LA CIUDAD DE MÉXICO, ALCALDÍA TLÁHUAC	2567981.05	2567981.05
178	DIF210201925951	Obra	IZT-DGODU-AD-PN-S-055-21	ESPACIO SEPIA S.A. DE C.V.	ALCALDÍA IZTAPALAPA	218446.59	218446.59
179	DIF210201928087	Obra	DGODU/LP/OB-007-2021	NINAS CONSTRUCCIONES, S.A. DE C.V.	GOBIERNO DE LA CIUDAD DE MÉXICO, ALCALDÍA TLÁHUAC	2540545.38	2947032.64
180	DIF210201928094	Obra	DGODU/LP/OB-007-2021	NINAS CONSTRUCCIONES, S.A. DE C.V.	GOBIERNO DE LA CIUDAD DE MÉXICO, ALCALDÍA TLÁHUAC	2540545.38	2947032.64
181	DIF210201928102	Obra	DGODU/LP/OB-007-2021	NINAS CONSTRUCCIONES, S.A. DE C.V.	GOBIERNO DE LA CIUDAD DE MÉXICO, ALCALDÍA TLÁHUAC	2540545.38	2947032.64
182	DIF210201928164	Obra	DGODU/LP/OB-002-2021	GECYD, S.A. DE C.V.	GOBIERNO DE LA CIUDAD DE MÉXICO, ALCALDÍA TLÁHUAC	5861252.8	6799053.25
183	DIF210201928167	Obra	DGODU/LP/OB-002-2021	GECYD, S.A. DE C.V.	GOBIERNO DE LA CIUDAD DE MÉXICO, ALCALDÍA TLÁHUAC	5861252.8	6799053.25
184	DIF210201928200	Obra	DGODU/LP/OB-005-2021	GECYD, S.A. DE C.V.	GOBIERNO DE LA CIUDAD DE MÉXICO, ALCALDÍA TLÁHUAC	2567981.05	2567981.05
185	DIF210201928203	Obra	DGODU/LP/OB-005-2021	GECYD, S.A. DE C.V.	GOBIERNO DE LA CIUDAD DE MÉXICO, ALCALDÍA TLÁHUAC	2567981.05	2567981.05
186	DIF210201928204	Obra	DGODU/LP/OB-005-2021	GECYD, S.A. DE C.V.	GOBIERNO DE LA CIUDAD DE MÉXICO, ALCALDÍA TLÁHUAC	2567981.05	2567981.05
187	DIF210201928210	Obra	DGODU/LP/OB-003-2021	DREEDGE SEWER COMPANY, S.A. DE C.V.	GOBIERNO DE LA CIUDAD DE MÉXICO, ALCALDÍA TLÁHUAC	5570321.05	6461572.42
188	DIF210201928211	Obra	DGODU/LP/OB-003-2021	DREEDGE SEWER COMPANY, S.A. DE C.V.	GOBIERNO DE LA CIUDAD DE MÉXICO, ALCALDÍA TLÁHUAC	5570321.05	6461572.42
189	DIF210201928213	Obra	DGODU/LP/OB-003-2021	DREEDGE SEWER COMPANY, S.A. DE C.V.	GOBIERNO DE LA CIUDAD DE MÉXICO, ALCALDÍA TLÁHUAC	5570321.05	6461572.42
190	DIF210201928215	Obra	DGODU/LP/OB-003-2021	DREEDGE SEWER COMPANY, S.A. DE C.V.	GOBIERNO DE LA CIUDAD DE MÉXICO, ALCALDÍA TLÁHUAC	5570321.05	6461572.42
191	DIF210201928233	Obra	DGODU/LP/OB-003-2021	DREEDGE SEWER COMPANY, S.A. DE C.V.	GOBIERNO DE LA CIUDAD DE MÉXICO, ALCALDÍA TLÁHUAC	5570321.05	6461572.42
192	DIF210201928236	Obra	DGODU/LP/OB-003-2021	DREEDGE SEWER COMPANY, S.A. DE C.V.	GOBIERNO DE LA CIUDAD DE MÉXICO, ALCALDÍA TLÁHUAC	5570321.05	6461572.42
193	DIF210201928238	Obra	DGODU/LP/OB-003-2021	DREEDGE SEWER COMPANY, S.A. DE C.V.	GOBIERNO DE LA CIUDAD DE MÉXICO, ALCALDÍA TLÁHUAC	5570321.05	6461572.42
194	DIF210201931884	Obra	02 CD 07 20 002 1 21	EPSILON Ingeniería y Tecnología SA. de CV.	GOBIERNO DE LA CIUDAD DE MÉXICO /ALCALDÍA GUSTAVO A. MADERO	5584386.04	5584386.04
195	DIF210201931889	Obra	02 CD 07 20 002 1 21	EPSILON Ingeniería y Tecnología SA. de CV.	GOBIERNO DE LA CIUDAD DE MÉXICO /ALCALDÍA GUSTAVO A. MADERO	5584386.04	5584386.04
196	DIF210201934956	Obra	IZT-DGODU-IR-PN-0-058-21	CONSTRUCCIONES Y PROYECTOS RUZALDE S.A. DE C.V.	ALCALDÍA IZTAPALAPA	2999981.64	2999981.64
197	DIF210201931942	Obra	02 CD 07 20 004 1 21	SOUL Arquitectos SA. de CV.	GOBIERNO DE LA CIUDAD DE MÉXICO /ALCALDÍA GUSTAVO A. MADERO	5291873.91	5291873.91
198	DIF210201931943	Obra	02 CD 07 20 004 1 21	SOUL Arquitectos SA. de CV.	GOBIERNO DE LA CIUDAD DE MÉXICO /ALCALDÍA GUSTAVO A. MADERO	5291873.91	5291873.91
199	DIF210201931944	Obra	02 CD 07 20 004 1 21	SOUL Arquitectos SA. de CV.	GOBIERNO DE LA CIUDAD DE MÉXICO /ALCALDÍA GUSTAVO A. MADERO	5291873.91	5291873.91
200	DIF210201931947	Obra	02 CD 07 20 004 1 21	SOUL Arquitectos SA. de CV.	GOBIERNO DE LA CIUDAD DE MÉXICO /ALCALDÍA GUSTAVO A. MADERO	5291873.91	5291873.91
201	DIF210201931948	Obra	02 CD 07 20 004 1 21	SOUL Arquitectos SA. de CV.	GOBIERNO DE LA CIUDAD DE MÉXICO /ALCALDÍA GUSTAVO A. MADERO	5291873.91	5291873.91
202	DIF210201931950	Obra	02 CD 07 20 004 1 21	SOUL Arquitectos SA. de CV.	GOBIERNO DE LA CIUDAD DE MÉXICO /ALCALDÍA GUSTAVO A. MADERO	5291873.91	5291873.91
203	DIF210201931951	Obra	02 CD 07 20 004 1 21	SOUL Arquitectos SA. de CV.	GOBIERNO DE LA CIUDAD DE MÉXICO /ALCALDÍA GUSTAVO A. MADERO	5291873.91	5291873.91
204	DIF210201931952	Obra	02 CD 07 20 006 1 21	CO-ARCH Construyendo con Arquitectos SA. de CV.	GOBIERNO DE LA CIUDAD DE MÉXICO /ALCALDÍA GUSTAVO A. MADERO	5152881.98	5152881.98
205	DIF210201931954	Obra	02 CD 07 20 006 1 21	CO-ARCH Construyendo con Arquitectos SA. de CV.	GOBIERNO DE LA CIUDAD DE MÉXICO /ALCALDÍA GUSTAVO A. MADERO	5152881.98	5152881.98
206	DIF210201931955	Obra	02 CD 07 20 006 1 21	CO-ARCH Construyendo con Arquitectos SA. de CV.	GOBIERNO DE LA CIUDAD DE MÉXICO /ALCALDÍA GUSTAVO A. MADERO	5152881.98	5152881.98
207	DIF210201931957	Obra	02 CD 07 20 006 1 21	CO-ARCH Construyendo con Arquitectos SA. de CV.	GOBIERNO DE LA CIUDAD DE MÉXICO /ALCALDÍA GUSTAVO A. MADERO	5152881.98	5152881.98
208	DIF210201931959	Obra	02 CD 07 20 006 1 21	CO-ARCH Construyendo con Arquitectos SA. de CV.	GOBIERNO DE LA CIUDAD DE MÉXICO /ALCALDÍA GUSTAVO A. MADERO	5152881.98	5152881.98
209	DIF210201931960	Obra	02 CD 07 20 006 1 21	CO-ARCH Construyendo con Arquitectos SA. de CV.	GOBIERNO DE LA CIUDAD DE MÉXICO /ALCALDÍA GUSTAVO A. MADERO	5152881.98	5152881.98
210	DIF210201929081	Obra	ABJ-LP-009-2021	CONSTRUCTORA VARAZZE SA DE CV	ALCALDIA BENITO JUAREZ	21961783.39	2.3374189E7
211	DIF210201931998	Obra	AVC/DGODU/LP/007/2021	CONSTRUCCIONES PEHUALLI, S.A. DE C.V.	ALCALDÍA VENUSTIANO CARRANZA	28819343.1	2.88193431E7
212	DIF210201932002	Obra	AVC/DGODU/LP/007/2021	CONSTRUCCIONES PEHUALLI, S.A. DE C.V.	ALCALDÍA VENUSTIANO CARRANZA	28819343.1	2.88193431E7
213	DIF210201932007	Obra	AVC/DGODU/LP/007/2021	CONSTRUCCIONES PEHUALLI, S.A. DE C.V.	ALCALDÍA VENUSTIANO CARRANZA	28819343.1	2.88193431E7
214	DIF210201932008	Obra	AVC/DGODU/LP/007/2021	CONSTRUCCIONES PEHUALLI, S.A. DE C.V.	ALCALDÍA VENUSTIANO CARRANZA	28819343.1	2.88193431E7
215	DIF210201932011	Obra	AVC/DGODU/LP/007/2021	CONSTRUCCIONES PEHUALLI, S.A. DE C.V.	ALCALDÍA VENUSTIANO CARRANZA	28819343.1	2.88193431E7
216	DIF210201932012	Obra	AVC/DGODU/LP/007/2021	CONSTRUCCIONES PEHUALLI, S.A. DE C.V.	ALCALDÍA VENUSTIANO CARRANZA	28819343.1	2.88193431E7
217	DIF210201928426	Obra	DGODU/LP/OB-008-2021	DREEDGE SEWER COMPANY, S.A. DE C.V.	GOBIERNO DE LA CIUDAD DE MÉXICO, ALCALDÍA TLÁHUAC	6774410.51	6774410.51
218	DIF210201928463	Obra	DGODU/LP/OB-008-2021	DREEDGE SEWER COMPANY, S.A. DE C.V.	GOBIERNO DE LA CIUDAD DE MÉXICO, ALCALDÍA TLÁHUAC	6774410.51	6774410.51
219	DIF210201932086	Obra	02 CD 07 20 008 1 21	EPSILON Ingeniería y Tecnología SA. de CV.	GOBIERNO DE LA CIUDAD DE MÉXICO /ALCALDÍA GUSTAVO A. MADERO	4131742.86	4131742.86
220	DIF210201932087	Obra	02 CD 07 20 008 1 21	EPSILON Ingeniería y Tecnología SA. de CV.	GOBIERNO DE LA CIUDAD DE MÉXICO /ALCALDÍA GUSTAVO A. MADERO	4131742.86	4131742.86
221	DIF210201932090	Obra	02 CD 07 20 008 1 21	EPSILON Ingeniería y Tecnología SA. de CV.	GOBIERNO DE LA CIUDAD DE MÉXICO /ALCALDÍA GUSTAVO A. MADERO	4131742.86	4131742.86
222	DIF210201934200	Obra	068	SANDALU SUPERVISION Y CONTRUCCIÓN SA DE CV	ALCALDIA IZTAPALAPA	2325095.86	2325095.86
223	DIF210201928478	Obra	DGODU/LP/OB-008-2021	DREEDGE SEWER COMPANY, S.A. DE C.V.	GOBIERNO DE LA CIUDAD DE MÉXICO, ALCALDÍA TLÁHUAC	6774410.51	6774410.51
224	DIF210201928482	Obra	DGODU/LP/OB-008-2021	DREEDGE SEWER COMPANY, S.A. DE C.V.	GOBIERNO DE LA CIUDAD DE MÉXICO, ALCALDÍA TLÁHUAC	6774410.51	6774410.51
225	DIF210201928492	Obra	DGODU/LP/OB-008-2021	DREEDGE SEWER COMPANY, S.A. DE C.V.	GOBIERNO DE LA CIUDAD DE MÉXICO, ALCALDÍA TLÁHUAC	6774410.51	6774410.51
226	DIF210201912406	Obra	AA/DGO/AD/003/2021	SUPERVISIÓN, CONSTRUCCIÓN Y EDIFICACIÓN SHAYE, S.A. DE C.V.	ALCALDÍA AZCAPOTZALCO	11425000	1.1425E7

#	FOLIO	TIPO DE OBRA	NUMERO	CONTRATISTA	CONVOCANTE	MONTO	MONTO MODIFICADO
227	DIF210201912410	Obra	AA/DGO/AD/003/2021	SUPERVISIÓN, CONSTRUCCIÓN Y EDIFICACIÓN SHAYE, S.A. DE C.V.	ALCALDÍA AZCAPOTZALCO	11425000	1.1425E7
228	DIF210201915708	Servicios	AA/DGO/LP/002/2021	BACHEO JET, S.A. DE C.V.	ALCALDÍA AZCAPOTZALCO	11587439.52	1.158743952E7
229	DIF210201912036	Obra	ABJ-LP-009-2021	CONSTRUCTORA VARAZZE SA DE CV	ALCALDIA BENITO JUAREZ	21967183.39	2.3374189E7
230	DIF210201912066	Obra	AA/DGO/AD/003/2021	SUPERVISIÓN, CONSTRUCCIÓN Y EDIFICACIÓN SHAYE, S.A. DE C.V.	ALCALDIA AZCAPOTZALCO	11425000	1.1425E7
231	DIF210201914349	Obra	AC/LPN/LUM/002/2021	DESARROLLO E INGENIERIA DE OBRAS CIVILES, S.A. DE C.V.	Alcaldía Cuauhtémoc	14246525.31	1.424652531E7
232	DIF210201914349	Obra	AC/LPN/LUM/001/2021	CONSTRUCCIÓN Y SERVICIOS BRIZA, S.A. DE C.V.	Alcaldía Cuauhtémoc	22653672.98	2.265367298E7
233	DIF210201914349	Servicios	AC/AD/SLUM/004/2021	FRANCISCO JAVIER RODRÍGUEZ GUERRERO	Alcaldía Cuauhtémoc	427395.76	427395.76
234	DIF210201914349	Servicios	AC/AD/SLUM/003/2021	V.A.C., PROYECTOS Y CONSTRUCCIONES, S,A, DE C,V,	Alcaldía Cuauhtémoc	621760	621760.00
235	DIF210201912927	Administración directa	107252		Alcaldía Cuajimalpa de Morelos	8540633.4	8540633.4
236	DIF210201912925	Administración directa	107253		Alcaldía Cuajimalpa de Morelos	11536952.82	1.153695282E7
237	DIF210201935831	Obra	AVC/DGODU/LP/011/2021	BEREK CONSTRUCCIONES, S.A. DE C.V.	ALCALDÍA VENUSTIANO CARRANZA	9696365.92	9696365.92
238	DIF210201935833	Obra	AVC/DGODU/LP/011/2021	BEREK CONSTRUCCIONES, S.A. DE C.V.	ALCALDÍA VENUSTIANO CARRANZA	9696365.92	9696365.92
239	DIF210201939298	Obra	DGSUS-LPN-F-1-064-20	SECRETARÍA DE OBRAS Y SERVICIOS	CONSTRUCTORA BOHGUERO SA. DE C.V.	30756501.48	3.075650148E7
240	DIF210201939308	Obra	DGOIV-LPN-F-1-338-20	SECRETARÍA DE OBRAS Y SERVICIOS	INNOVACION ARQUITECTONICA GENESIS S.A. DE C.V.	28642061.18	2.864206118E7
241	DIF210201942312	Obra	DG COP-LPN-F-4-202-20	SECRETARÍA DE OBRAS Y SERVICIOS	ASCH SA DE CV	20989767.89	2.098976789E7
242	DIF210201937386	Servicios	SIBISO/CRMS/036/2021	CONSTRUCTORA MS Y RS S.A DE C.V	SECRETARIA DE INCLUSION Y BIENESTAR SOCIAL	2240000	2.189999.99
243	DIF210201937387	Servicios	SIBISO/CRMS/037/2021	ARQUIDESARROLLO Y SUMINISTROS S.A DE C.V	SECRETARIA DE INCLUSION Y BIENESTAR SOCIAL	2240000	2.192400.00
244	DIF210201945015	Obra	02 CD07 20 DGSU 010 1 2021	AUTOMATIZACIONES EN PROCESOS INDUSTRIALES, S.A. DE C.V	GOBIERNO DE LA CIUDAD DE MÉXICO /ALCALDÍA GUSTAVO A. MADERO	9494019.95	9494019.95
245	DIF210201937577	Obra	AVC/DGODU/AD/009/2021	CATOMSI CONSTRUYE, S.A. DE C.V.	ALCALDÍA VENUSTIANO CARRANZA	300000	300000.00
246	DIF210201937577	Obra	AVC/DGODU/IR/006/2021	WENDY MONSERRAT RAMIREZ LOPEZ	ALCALDÍA VENUSTIANO CARRANZA	881747.25	881747.25
247	DIF210201937577	Obra	AVC/DGODU/AD/010/2021	CONSTRUCTORA CHITRE S.A. DE C.V.	ALCALDÍA VENUSTIANO CARRANZA	300000	300000.00
248	DIF210201936066	Obra	AVC/DGODU/LP/011/2021	BEREK CONSTRUCCIONES, S.A. DE C.V.	ALCALDÍA VENUSTIANO CARRANZA	9696365.92	9696365.92
249	DIF210201936070	Obra	AVC/DGODU/LP/011/2021	BEREK CONSTRUCCIONES, S.A. DE C.V.	ALCALDÍA VENUSTIANO CARRANZA	9696365.92	9696365.92
250	DIF210201936074	Obra	AVC/DGODU/LP/011/2021	BEREK CONSTRUCCIONES, S.A. DE C.V.	ALCALDÍA VENUSTIANO CARRANZA	9696365.92	9696365.92
251	DIF210201936076	Obra	AVC/DGODU/LP/011/2021	BEREK CONSTRUCCIONES, S.A. DE C.V.	ALCALDÍA VENUSTIANO CARRANZA	9696365.92	9696365.92
252	DIF210201936083	Obra	AVC/DGODU/LP/011/2021	BEREK CONSTRUCCIONES, S.A. DE C.V.	ALCALDÍA VENUSTIANO CARRANZA	9696365.92	9696365.92
253	DIF210201936086	Obra	AVC/DGODU/LP/011/2021	BEREK CONSTRUCCIONES, S.A. DE C.V.	ALCALDÍA VENUSTIANO CARRANZA	9696365.92	9696365.92
254	DIF210201937437	Obra	AC/LPN/LUM/002/2021	DESARROLLO E INGENIERIA DE OBRAS CIVILES, S.A. DE C.V.	Alcaldía Cuauhtémoc	14246525.31	1.424652531E7
255	DIF210201937437	Obra	AC/LPN/LUM/001/2021	CONSTRUCCIÓN Y SERVICIOS BRIZA, S.A. DE C.V.	Alcaldía Cuauhtémoc	22653672.98	2.265367298E7
256	DIF210201937437	Servicios	AC/AD/SLUM/003/2021	V.A.C., PROYECTOS Y CONSTRUCCIONES, S,A, DE C,V,	Alcaldía Cuauhtémoc	621760	621760.00
257	DIF210201937437	Servicios	AC/AD/SLUM/004/2021	FRANCISCO JAVIER RODRÍGUEZ GUERRERO	Alcaldía Cuauhtémoc	427395.76	427395.76
258	DIF210201935474	Adquisiciones	IZTP/DGA/LPN/209/2021	SUMINISTROS GFG,S.A.DE C.V.	ALCALDÍA IZTAPALAPA	2795019.68	2795019.68
259	DIF210201937517	Obra	A-I-LP-L-O-12-2021	ARQUITECTURA XTREMA 7, S.A. DE C.V.	GOBIERNO DE LA CIUDAD DE MEXICO, ALCALDÍA IZTACALCO.	27812615.11	2.781261511E7
260	DIF210201939305	Obra	DGOIV-LPN-F-1-338-20	SECRETARÍA DE OBRAS Y SERVICIOS	INNOVACION ARQUITECTONICA GENESIS S.A. DE C.V.	28642061.18	2.864206118E7
261	DIF210201939313	Obra	DGOIV-LPN-F-1-322-20	SECRETARÍA DE OBRAS Y SERVICIOS	CONSTRUCTORA JIMTRE SA DE CV	31999920.03	3.199992003E7
262	DIF210201928625	Obra	DGODU/LP/OB-012-2021	DREEDGE SEWER COMPANY, S.A. DE C.V.	GOBIERNO DE LA CIUDAD DE MÉXICO, ALCALDÍA TLÁHUAC	8122572.76	8122572.76
263	DIF210301970390	Servicios	02CD074P103121	DAGRA Construcción y Recubrimientos Industriales S. de R.L. de C.V.	GOBIERNO DE LA CIUDAD DE MÉXICO/ALCALDÍA GUSTAVO A. MADERO	20322000	2.0322E7
264	DIF210301966437	Obra	AAO-DGODU-AD-L-1-101-2021	INGE-ARQUITECTURA DEL PAISAJE, S. A. DE C. V.	GOBIERNO DEL DISTRITO FEDERAL	16308922.22	1.630892222E7
265	DIF210301966438	Obra	AAO-DGODU-AD-L-1-101-2021	INGE-ARQUITECTURA DEL PAISAJE, S. A. DE C. V.	GOBIERNO DEL DISTRITO FEDERAL	16308922.22	1.630892222E7
266	DIF210301966439	Obra	AAO-DGODU-AD-L-1-101-2021	INGE-ARQUITECTURA DEL PAISAJE, S. A. DE C. V.	GOBIERNO DEL DISTRITO FEDERAL	16308922.22	1.630892222E7
267	DIF210301966440	Obra	AAO-DGODU-AD-L-1-101-2021	INGE-ARQUITECTURA DEL PAISAJE, S. A. DE C. V.	GOBIERNO DEL DISTRITO FEDERAL	16308922.22	1.630892222E7
268	DIF210301966441	Obra	AAO-DGODU-AD-L-1-101-2021	INGE-ARQUITECTURA DEL PAISAJE, S. A. DE C. V.	GOBIERNO DEL DISTRITO FEDERAL	16308922.22	1.630892222E7
269	DIF210301966442	Obra	AAO-DGODU-AD-L-1-101-2021	INGE-ARQUITECTURA DEL PAISAJE, S. A. DE C. V.	GOBIERNO DEL DISTRITO FEDERAL	16308922.22	1.630892222E7
270	DIF210301966443	Obra	AAO-DGODU-AD-L-1-101-2021	INGE-ARQUITECTURA DEL PAISAJE, S. A. DE C. V.	GOBIERNO DEL DISTRITO FEDERAL	16308922.22	1.630892222E7
271	DIF210301966444	Obra	AAO-DGODU-AD-L-1-101-2021	INGE-ARQUITECTURA DEL PAISAJE, S. A. DE C. V.	GOBIERNO DEL DISTRITO FEDERAL	16308922.22	1.630892222E7
272	DIF210301970087	Obra	AMA-DGODU-LP-OBRA-004/2021	ARQMESA, S.A. DE C.V.	ALCALDIA MILPA ALTA	3111874.89	3111874.89
273	DIF210301970093	Obra	AMA-DGODU-LP-OBRA-002/2021	RECREO DESARROLLO URBANO, S.A. DE C.V.	ALCALDIA MILPA ALTA	1365452.36	1365452.36
274	DIF210301970098	Obra	AMA-DGODU-LP-OBRA-004/2021	ARQMESA, S.A. DE C.V.	ALCALDIA MILPA ALTA	3111874.89	3111874.89
275	DIF210301970133	Obra	AMA-DGODU-AD-OBRA-010/2021	RICARDO SAUCEDO ALBARRÁN	ALCALDIA MILPA ALTA	1771320.28	1771320.28
276	DIF210301970940	Servicios	02CD074P103121	DAGRA Construcción y Recubrimientos Industriales S. de R.L. de C.V.	GOBIERNO DE LA CIUDAD DE MÉXICO/ALCALDÍA GUSTAVO A. MADERO	20322000	2.0322E7
277	DIF210301968394	Obra	AAO-DGODU-IR-L-1-099-2021	ESPACIOS INTELIGENTES L2, S. A. DE C. V.	GOBIERNO DEL DISTRITO FEDERAL	6075420.81	6075420.81
278	DIF210301968397	Obra	AAO-DGODU-AD-L-1-104-2021	INOVACRETO CONSTRUCTORA Y COMERCIALIZADORA, S. A. DE C. V.	GOBIERNO DEL DISTRITO FEDERAL	5988009.58	5988009.58
279	DIF210301968398	Obra	AAO-DGODU-IR-L-1-099-2021	ESPACIOS INTELIGENTES L2, S. A. DE C. V.	GOBIERNO DEL DISTRITO FEDERAL	6075420.81	6075420.81
280	DIF210301969707	Obra	02 CD07 20 DGSU 017 1 2021-1	AGNI CONSTRUCCION INTEGRAL SA DE CV	GOBIERNO DE LA CIUDAD DE MÉXICO /ALCALDÍA GUSTAVO A. MADERO	572183.87	572183.87
281	DIF210301968400	Obra	AAO-DGODU-AD-L-1-104-2021	INOVACRETO CONSTRUCTORA Y COMERCIALIZADORA, S. A. DE C. V.	GOBIERNO DEL DISTRITO FEDERAL	5988009.58	5988009.58
282	DIF210301968405	Obra	AAO-DGODU-AD-L-1-104-2021	INOVACRETO CONSTRUCTORA Y COMERCIALIZADORA, S. A. DE C. V.	GOBIERNO DEL DISTRITO FEDERAL	5988009.58	5988009.58
283	DIF210301968411	Obra	AAO-DGODU-IR-L-1-099-2021	ESPACIOS INTELIGENTES L2, S. A. DE C. V.	GOBIERNO DEL DISTRITO FEDERAL	6075420.81	6075420.81
284	DIF210301968412	Obra	AAO-DGODU-AD-L-1-104-2021	INOVACRETO CONSTRUCTORA Y COMERCIALIZADORA, S. A. DE C. V.	GOBIERNO DEL DISTRITO FEDERAL	5988009.58	5988009.58

#	FOLIO	TIPO DE OBRA	NUMERO	CONTRATISTA	CONVOCANTE	MONTO	MONTO MODIFICADO
285	DIF210301968413	Obra	AAO-DGODU-AD-L-1-106-2021	TERRENOS ESTRATEGICOS, S. A. DE C. V.	GOBIERNO DEL DISTRITO FEDERAL	3612760.11	3612760.11
286	DIF210301968414	Obra	AAO-DGODU-AD-L-1-106-2021	TERRENOS ESTRATEGICOS, S. A. DE C. V.	GOBIERNO DEL DISTRITO FEDERAL	3612760.11	3612760.11
287	DIF210301968415	Obra	AAO-DGODU-AD-L-1-104-2021	INOVACRETO CONSTRUCTORA Y COMERCIALIZADORA, S. A. DE C. V.	GOBIERNO DEL DISTRITO FEDERAL	5988009.58	5988009.58
288	DIF210301966420	Obra	AAO-DGODU-AD-L-1-102-2021	CONSTRUFIDER, S. A. DE C. V.	GOBIERNO DEL DISTRITO FEDERAL	14926051.92	1.492605192E7
289	DIF210301966423	Obra	AAO-DGODU-AD-L-1-102-2021	CONSTRUFIDER, S. A. DE C. V.	GOBIERNO DEL DISTRITO FEDERAL	14926051.92	1.492605192E7
290	DIF210301966425	Obra	AAO-DGODU-AD-L-1-102-2021	CONSTRUFIDER, S. A. DE C. V.	GOBIERNO DEL DISTRITO FEDERAL	14926051.92	1.492605192E7
291	DIF210301966426	Obra	AAO-DGODU-AD-L-1-102-2021	CONSTRUFIDER, S. A. DE C. V.	GOBIERNO DEL DISTRITO FEDERAL	14926051.92	1.492605192E7
292	DIF210301966427	Obra	AAO-DGODU-AD-L-1-102-2021	CONSTRUFIDER, S. A. DE C. V.	GOBIERNO DEL DISTRITO FEDERAL	14926051.92	1.492605192E7
293	DIF210301966428	Obra	AAO-DGODU-AD-L-1-102-2021	CONSTRUFIDER, S. A. DE C. V.	GOBIERNO DEL DISTRITO FEDERAL	14926051.92	1.492605192E7
294	DIF210301966429	Obra	AAO-DGODU-AD-L-1-102-2021	CONSTRUFIDER, S. A. DE C. V.	GOBIERNO DEL DISTRITO FEDERAL	14926051.92	1.492605192E7
295	DIF210301966433	Obra	AAO-DGODU-AD-L-1-102-2021	CONSTRUFIDER, S. A. DE C. V.	GOBIERNO DEL DISTRITO FEDERAL	14926051.92	1.492605192E7
296	DIF210301966434	Obra	AAO-DGODU-AD-L-1-102-2021	CONSTRUFIDER, S. A. DE C. V.	GOBIERNO DEL DISTRITO FEDERAL	14926051.92	1.492605192E7
297	DIF210301966436	Obra	AAO-DGODU-AD-L-1-102-2021	CONSTRUFIDER, S. A. DE C. V.	GOBIERNO DEL DISTRITO FEDERAL	14926051.92	1.492605192E7
298	DIF210301968666	Obra	AMA-DGODU-AD-OBRA-012/2021	INOVACRETO CONSTRUCTORA Y COMERCIALIZADORA, S. A. DE C. V.	ALCALDIA MILPA ALTA	2800000	2800000.0
299	DIF210301968352	Obra	AAO-DGODU-IR-L-1-100-2021	PROYECTO Y DISEÑO TANGERINA, S. A. DE C. V.	GOBIERNO DEL DISTRITO FEDERAL	6928972.84	6928972.84
300	DIF210301968355	Obra	AAO-DGODU-IR-L-1-100-2021	PROYECTO Y DISEÑO TANGERINA, S. A. DE C. V.	GOBIERNO DEL DISTRITO FEDERAL	6928972.84	6928972.84
301	DIF210301968362	Obra	AAO-DGODU-AD-L-1-109-2021	PIEL DE CONCRETO, S. A. DE C. V.	GOBIERNO DEL DISTRITO FEDERAL	7709018.47	7709018.47
302	DIF210301968375	Obra	AAO-DGODU-AD-L-1-108-2021	PIEL DE CONCRETO, S. A. DE C. V.	GOBIERNO DEL DISTRITO FEDERAL	9315479.05	9315479.05
303	DIF210301956280	Obra	DGCOP-IR-L-1-139-21	GRUPO CUYSAT, S. A. DE C. V.	SECRETARIA DE OBRAS Y SERVICIOS	8506141.46	8506141.46
304	DIF210301956638	Obra	DGCOP-IR-L-1-139-21	GRUPO CUYSAT, S. A. DE C. V.	SECRETARIA DE OBRAS Y SERVICIOS	8506141.46	8506141.46
305	DIF210301958011	Obra	DGCOP-IR-L-1-139-21	GRUPO CUYSAT, S. A. DE C. V.	SECRETARIA DE OBRAS Y SERVICIOS	8506141.46	8506141.46
306	DIF210301955785	Obra	DGCOP-IR-L-1-139-21	GRUPO CUYSAT, S. A. DE C. V.	SECRETARIA DE OBRAS Y SERVICIOS	8506141.46	8506141.46
307	DIF210301956664	Obra	DGCOP-IR-L-1-139-21	GRUPO CUYSAT, S. A. DE C. V.	SECRETARIA DE OBRAS Y SERVICIOS	8506141.46	8506141.46
308	DIF210301956693	Obra	DGCOP-IR-L-1-139-21	GRUPO CUYSAT, S. A. DE C. V.	SECRETARIA DE OBRAS Y SERVICIOS	8506141.46	8506141.46
309	DIF210301956695	Obra	DGCOP-IR-L-1-139-21	GRUPO CUYSAT, S. A. DE C. V.	SECRETARIA DE OBRAS Y SERVICIOS	8506141.46	8506141.46
310	DIF210301956696	Obra	DGCOP-IR-L-1-139-21	GRUPO CUYSAT, S. A. DE C. V.	SECRETARIA DE OBRAS Y SERVICIOS	8506141.46	8506141.46
311	DIF210301956735	Obra	DGCOP-IR-L-1-139-21	GRUPO CUYSAT, S. A. DE C. V.	SECRETARIA DE OBRAS Y SERVICIOS	8506141.46	8506141.46
312	DIF210301958108	Obra	DGCOP-IR-L-1-139-21	GRUPO CUYSAT, S. A. DE C. V.	SECRETARIA DE OBRAS Y SERVICIOS	8506141.46	8506141.46
313	DIF210301958133	Obra	DGCOP-IR-L-1-139-21	GRUPO CUYSAT, S. A. DE C. V.	SECRETARIA DE OBRAS Y SERVICIOS	8506141.46	8506141.46
314	DIF210301955330	Obra	DGCOP-IR-L-1-139-21	GRUPO CUYSAT, S. A. DE C. V.	SECRETARIA DE OBRAS Y SERVICIOS	8506141.46	8506141.46
315	DIF210301958298	Obra	DGCOP-IR-L-1-139-21	GRUPO CUYSAT, S. A. DE C. V.	SECRETARIA DE OBRAS Y SERVICIOS	8506141.46	8506141.46
316	DIF210301958299	Obra	DGCOP-IR-L-1-139-21	GRUPO CUYSAT, S. A. DE C. V.	SECRETARIA DE OBRAS Y SERVICIOS	8506141.46	8506141.46
317	DIF210301955776	Obra	DGCOP-IR-L-1-139-21	GRUPO CUYSAT, S. A. DE C. V.	SECRETARIA DE OBRAS Y SERVICIOS	8506141.46	8506141.46
318	DIF210301956399	Obra	DGCOP-IR-L-1-139-21	GRUPO CUYSAT, S. A. DE C. V.	SECRETARIA DE OBRAS Y SERVICIOS	8506141.46	8506141.46
319	DIF210301955793	Obra	DGCOP-IR-L-1-139-21	GRUPO CUYSAT, S. A. DE C. V.	SECRETARIA DE OBRAS Y SERVICIOS	8506141.46	8506141.46
320	DIF210301956414	Obra	DGCOP-IR-L-1-139-21	GRUPO CUYSAT, S. A. DE C. V.	SECRETARIA DE OBRAS Y SERVICIOS	8506141.46	8506141.46
321	DIF210301956433	Obra	DGCOP-IR-L-1-139-21	GRUPO CUYSAT, S. A. DE C. V.	SECRETARIA DE OBRAS Y SERVICIOS	8506141.46	8506141.46
322	DIF210301956519	Obra	DGCOP-IR-L-1-139-21	GRUPO CUYSAT, S. A. DE C. V.	SECRETARIA DE OBRAS Y SERVICIOS	8506141.46	8506141.46
323	DIF210301956526	Obra	DGCOP-IR-L-1-139-21	GRUPO CUYSAT, S. A. DE C. V.	SECRETARIA DE OBRAS Y SERVICIOS	8506141.46	8506141.46
324	DIF210301958536	Obra	DGCOP-IR-L-1-139-21	GRUPO CUYSAT, S. A. DE C. V.	SECRETARIA DE OBRAS Y SERVICIOS	8506141.46	8506141.46
325	DIF210301958625	Servicios	SIBISO/CRMS/052/2021	MGP COMERCIALIZADORA DE PRODUCTOS NACIONALES, S. A. DE C. V.	GOBIERNO DE LA CIUDAD DE MÉXICO	3248446.36	3248446.36
326	DIF210301956349	Obra	DGCOP-IR-L-1-139-21	GRUPO CUYSAT, S. A. DE C. V.	SECRETARIA DE OBRAS Y SERVICIOS	8506141.46	8506141.46
327	DIF210301956375	Obra	DGCOP-IR-L-1-139-21	GRUPO CUYSAT, S. A. DE C. V.	SECRETARIA DE OBRAS Y SERVICIOS	8506141.46	8506141.46
328	DIF210301956384	Obra	DGCOP-IR-L-1-139-21	GRUPO CUYSAT, S. A. DE C. V.	SECRETARIA DE OBRAS Y SERVICIOS	8506141.46	8506141.46
329	DIF210301985398	Obra	XO-DGODU-L-OP-ADEXC-011-21	ZEMPOALTECA CONSTRUCCIONES S.A DE C.V.	ALCALDIA XOCHIMILCO	5990262.82	5990262.82
330	DIF210301985409	Obra	XO-DGODU-L-OP-ADEXC-011-21	ZEMPOALTECA CONSTRUCCIONES S.A DE C.V.	ALCALDIA XOCHIMILCO	5990262.82	5990262.82
331	DIF210301985415	Obra	XO-DGODU-L-OP-ADEXC-011-21	ZEMPOALTECA CONSTRUCCIONES S.A DE C.V.	ALCALDIA XOCHIMILCO	5990262.82	5990262.82
332	DIF210301972562	Servicios	02CD074P103121	DAGRA Construcción y Recubrimientos Industriales S. de R.L. de C.V.	GOBIERNO DE LA CIUDAD DE MÉXICO/ALCALDÍA GUSTAVO A. MADERO	20322000	2.0322E7
333	DIF210301972564	Servicios	02CD074P103121	DAGRA Construcción y Recubrimientos Industriales S. de R.L. de C.V.	GOBIERNO DE LA CIUDAD DE MÉXICO/ALCALDÍA GUSTAVO A. MADERO	20322000	2.0322E7
334	DIF210301972571	Servicios	02CD074P103121	DAGRA Construcción y Recubrimientos Industriales S. de R.L. de C.V.	GOBIERNO DE LA CIUDAD DE MÉXICO/ALCALDÍA GUSTAVO A. MADERO	20322000	2.0322E7
335	DIF210301972572	Servicios	02CD074P103121	DAGRA Construcción y Recubrimientos Industriales S. de R.L. de C.V.	GOBIERNO DE LA CIUDAD DE MÉXICO/ALCALDÍA GUSTAVO A. MADERO	20322000	2.0322E7
336	DIF210301972574	Servicios	02CD074P103121	DAGRA Construcción y Recubrimientos Industriales S. de R.L. de C.V.	GOBIERNO DE LA CIUDAD DE MÉXICO/ALCALDÍA GUSTAVO A. MADERO	20322000	2.0322E7
337	DIF210301972575	Servicios	02CD074P103121	DAGRA Construcción y Recubrimientos Industriales S. de R.L. de C.V.	GOBIERNO DE LA CIUDAD DE MÉXICO/ALCALDÍA GUSTAVO A. MADERO	20322000	2.0322E7
338	DIF210301972576	Servicios	02CD074P103121	DAGRA Construcción y Recubrimientos Industriales S. de R.L. de C.V.	GOBIERNO DE LA CIUDAD DE MÉXICO/ALCALDÍA GUSTAVO A. MADERO	20322000	2.0322E7
339	DIF210301972581	Servicios	02CD074P103121	DAGRA Construcción y Recubrimientos Industriales S. de R.L. de C.V.	GOBIERNO DE LA CIUDAD DE MÉXICO/ALCALDÍA GUSTAVO A. MADERO	20322000	2.0322E7
340	DIF210301972507	Servicios	02CD074P103121	DAGRA Construcción y Recubrimientos Industriales S. de R.L. de C.V.	GOBIERNO DE LA CIUDAD DE MÉXICO/ALCALDÍA GUSTAVO A. MADERO	20322000	2.0322E7
341	DIF210301972513	Servicios	02CD074P103121	DAGRA Construcción y Recubrimientos Industriales S. de R.L. de C.V.	GOBIERNO DE LA CIUDAD DE MÉXICO/ALCALDÍA GUSTAVO A. MADERO	20322000	2.0322E7
342	DIF210301972518	Servicios	02CD074P103121	DAGRA Construcción y Recubrimientos Industriales S. de R.L. de C.V.	GOBIERNO DE LA CIUDAD DE MÉXICO/ALCALDÍA GUSTAVO A. MADERO	20322000	2.0322E7



#	FOLIO	TIPO DE OBRA	NUMERO	CONTRATISTA	CONVOCANTE	MONTO	MONTO MODIFICADO
343	DIF210301972532	Servicios	02CD074P104121	Servicios en Construcciones y Fletes Tovar S.A. de C.V.	GOBIERNO DE LA CIUDAD DE MÉXICO/ALCALDÍA GUSTAVO A. MADERO	24838000	2.4838E7
344	DIF210301984961	Obra	XO-DGODU-L-OP-LP-016-21	ZEMPOALTECA CONSTRUCCIONES S.A DE C.V.	ALCALDIA XOCHIMILCO	5629501.3	5629501.3
345	DIF210301984979	Obra	XO-DGODU-L-OP-LP-016-21	ZEMPOALTECA CONSTRUCCIONES S.A DE C.V.	ALCALDIA XOCHIMILCO	5629501.3	5629501.3
346	DIF210301984983	Obra	XO-DGODU-L-OP-LP-016-21	ZEMPOALTECA CONSTRUCCIONES S.A DE C.V.	ALCALDIA XOCHIMILCO	5629501.3	5629501.3
347	DIF210301984987	Obra	XO-DGODU-L-OP-LP-016-21	ZEMPOALTECA CONSTRUCCIONES S.A DE C.V.	ALCALDIA XOCHIMILCO	5629501.3	5629501.3
348	DIF210301985001	Obra	XO-DGODU-L-OP-LP-017-21	ENKI MX ARQUITECTURA, S.A. DE C.V.	ALCALDIA XOCHIMILCO	1386996.89	1386996.89
349	DIF210301985013	Obra	XO-DGODU-L-OP-LP-017-21	ENKI MX ARQUITECTURA, S.A. DE C.V.	ALCALDIA XOCHIMILCO	1386996.89	1386996.89
350	DIF210301985017	Obra	XO-DGODU-L-OP-LP-018-21	NINAS CONSTRUCCIONES, S.A. DE C.V.	ALCALDIA XOCHIMILCO	6480360.75	6480360.75
351	DIF210301985027	Obra	XO-DGODU-L-OP-LP-018-21	NINAS CONSTRUCCIONES, S.A. DE C.V.	ALCALDIA XOCHIMILCO	6480360.75	6480360.75
352	DIF210301985039	Obra	XO-DGODU-L-OP-ADEXC-011-21	ZEMPOALTECA CONSTRUCCIONES S.A DE C.V. ADMINISTRACIÓN Y CONTROL DE PROYECTOS DE INFRAESTRUCTURA, S.A. DE C.V.	ALCALDIA XOCHIMILCO	5990262.82	5990262.82
353	DIF210301987106	Obra	XO-DGODU-L-OP-LP-021-21	C.V.	ALCALDIA XOCHIMILCO	10544859.36	1.054485936E7
354	DIF210301985306	Obra	XO-DGODU-L-OP-ADEXC-011-21	ZEMPOALTECA CONSTRUCCIONES S.A DE C.V.	ALCALDIA XOCHIMILCO	5990262.82	5990262.82
355	DIF210301986312	Obra	XO-DGODU-L-OP-LP-019-21	ZEMPOALTECA CONSTRUCCIONES S.A DE C.V.	ALCALDIA XOCHIMILCO	9710656.06	9710656.06
356	DIF210301986314	Obra	XO-DGODU-L-OP-LP-019-21	ZEMPOALTECA CONSTRUCCIONES S.A DE C.V.	ALCALDIA XOCHIMILCO	9710656.06	9710656.06
357	DIF210301986316	Obra	XO-DGODU-L-OP-LP-019-21	ZEMPOALTECA CONSTRUCCIONES S.A DE C.V.	ALCALDIA XOCHIMILCO	9710656.06	9710656.06
358	DIF210301986317	Obra	XO-DGODU-L-OP-LP-019-21	ZEMPOALTECA CONSTRUCCIONES S.A DE C.V.	ALCALDIA XOCHIMILCO	9710656.06	9710656.06
359	DIF210301986319	Obra	XO-DGODU-L-OP-LP-019-21	ZEMPOALTECA CONSTRUCCIONES S.A DE C.V.	ALCALDIA XOCHIMILCO	9710656.06	9710656.06
360	DIF210301986320	Obra	XO-DGODU-L-OP-LP-022-21	ENKI MX ARQUITECTURA, S.A. DE C.V.	ALCALDIA XOCHIMILCO	10218545.69	1.021854569E7
361	DIF210301986321	Obra	XO-DGODU-L-OP-LP-020-21	PÉREZ Y RAMÍREZ CONSTRUCCIONES Y SERVICIOS, S.A. DE C.V.	ALCALDIA XOCHIMILCO	7413525.7	7413525.7
362	DIF210301986322	Obra	XO-DGODU-L-OP-LP-022-21	ENKI MX ARQUITECTURA, S.A. DE C.V.	ALCALDIA XOCHIMILCO	10218545.69	1.021854569E7
363	DIF210301986324	Obra	XO-DGODU-L-OP-LP-022-21	ENKI MX ARQUITECTURA, S.A. DE C.V.	ALCALDIA XOCHIMILCO	10218545.69	1.021854569E7
364	DIF210301986325	Obra	XO-DGODU-L-OP-LP-020-21	PÉREZ Y RAMÍREZ CONSTRUCCIONES Y SERVICIOS, S.A. DE C.V.	ALCALDIA XOCHIMILCO	7413525.7	7413525.7
365	DIF210301986329	Obra	XO-DGODU-L-OP-LP-020-21	PÉREZ Y RAMÍREZ CONSTRUCCIONES Y SERVICIOS, S.A. DE C.V.	ALCALDIA XOCHIMILCO	7413525.7	7413525.7
366	DIF210301986330	Obra	XO-DGODU-L-OP-LP-020-21	PÉREZ Y RAMÍREZ CONSTRUCCIONES Y SERVICIOS, S.A. DE C.V.	ALCALDIA XOCHIMILCO	7413525.7	7413525.7
367	DIF210301986332	Obra	XO-DGODU-L-OP-LP-022-21	ENKI MX ARQUITECTURA, S.A. DE C.V.	ALCALDIA XOCHIMILCO	10218545.69	1.021854569E7
368	DIF210301986336	Obra	XO-DGODU-L-OP-LP-020-21	PÉREZ Y RAMÍREZ CONSTRUCCIONES Y SERVICIOS, S.A. DE C.V.	ALCALDIA XOCHIMILCO	7413525.7	7413525.7
369	DIF210301986338	Obra	XO-DGODU-L-OP-LP-020-21	PÉREZ Y RAMÍREZ CONSTRUCCIONES Y SERVICIOS, S.A. DE C.V.	ALCALDIA XOCHIMILCO	7413525.7	7413525.7
370	DIF210301986339	Obra	XO-DGODU-L-OP-LP-020-21	PÉREZ Y RAMÍREZ CONSTRUCCIONES Y SERVICIOS, S.A. DE C.V.	ALCALDIA XOCHIMILCO	7413525.7	7413525.7
371	DIF210301986341	Obra	XO-DGODU-L-OP-LP-020-21	PÉREZ Y RAMÍREZ CONSTRUCCIONES Y SERVICIOS, S.A. DE C.V.	ALCALDIA XOCHIMILCO	7413525.7	7413525.7
372	DIF210301986343	Obra	XO-DGODU-L-OP-LP-022-21	ENKI MX ARQUITECTURA, S.A. DE C.V. ADMINISTRACIÓN Y CONTROL DE PROYECTOS DE INFRAESTRUCTURA, S.A. DE C.V.	ALCALDIA XOCHIMILCO	10218545.69	1.021854569E7
373	DIF210301986344	Obra	XO-DGODU-L-OP-LP-021-21	C.V. ADMINISTRACIÓN Y CONTROL DE PROYECTOS DE INFRAESTRUCTURA, S.A. DE C.V.	ALCALDIA XOCHIMILCO	10544859.36	1.054485936E7
374	DIF210301986346	Obra	XO-DGODU-L-OP-LP-021-21	C.V. ADMINISTRACIÓN Y CONTROL DE PROYECTOS DE INFRAESTRUCTURA, S.A. DE C.V.	ALCALDIA XOCHIMILCO	10544859.36	1.054485936E7
375	DIF210301986347	Obra	XO-DGODU-L-OP-LP-021-21	C.V. ADMINISTRACIÓN Y CONTROL DE PROYECTOS DE INFRAESTRUCTURA, S.A. DE C.V.	ALCALDIA XOCHIMILCO	10544859.36	1.054485936E7
376	DIF210301986349	Obra	XO-DGODU-L-OP-LP-021-21	C.V.	ALCALDIA XOCHIMILCO	10544859.36	1.054485936E7
377	DIF210301975831	Servicios	02CD074P104121	Servicios en Construcciones y Fletes Tovar S.A. de C.V.	GOBIERNO DE LA CIUDAD DE MÉXICO/ALCALDÍA GUSTAVO A. MADERO	24838000	2.4838E7
378	DIF210301975839	Servicios	02CD074P104121	Servicios en Construcciones y Fletes Tovar S.A. de C.V.	GOBIERNO DE LA CIUDAD DE MÉXICO/ALCALDÍA GUSTAVO A. MADERO	24838000	2.4838E7
379	DIF210301985281	Obra	XO-DGODU-L-OP-LP-018-21	NINAS CONSTRUCCIONES, S.A. DE C.V.	ALCALDIA XOCHIMILCO	6480360.75	6480360.75
380	DIF210301985978	Obra	XO-DGODU-L-OP-ADEXC-011-21	ZEMPOALTECA CONSTRUCCIONES S.A DE C.V.	ALCALDIA XOCHIMILCO	5990262.82	5990262.82
381	DIF210301971485	Servicios	02CD074P104121	Servicios en Construcciones y Fletes Tovar S.A. de C.V.	GOBIERNO DE LA CIUDAD DE MÉXICO/ALCALDÍA GUSTAVO A. MADERO	24838000	2.4838E7
382	DIF210301971503	Servicios	02CD074P104121	Servicios en Construcciones y Fletes Tovar S.A. de C.V.	GOBIERNO DE LA CIUDAD DE MÉXICO/ALCALDÍA GUSTAVO A. MADERO	24838000	2.4838E7
383	DIF210301975876	Servicios	02CD074P104121	Servicios en Construcciones y Fletes Tovar S.A. de C.V.	GOBIERNO DE LA CIUDAD DE MÉXICO/ALCALDÍA GUSTAVO A. MADERO	24838000	2.4838E7
384	DIF210301977623	Servicios	02CD074P103121	DAGRA Construcción y Recubrimientos Industriales S. de R.L. de C.V.	GOBIERNO DE LA CIUDAD DE MÉXICO/ALCALDÍA GUSTAVO A. MADERO	20322000	2.0322E7
385	DIF210301981787	Obra	XO-DGODU-L-OP-LP-019-21	ZEMPOALTECA CONSTRUCCIONES S.A DE C.V.	ALCALDIA XOCHIMILCO	9710656.06	9710656.06
386	DIF210301971519	Servicios	02CD074P104121	Servicios en Construcciones y Fletes Tovar S.A. de C.V.	GOBIERNO DE LA CIUDAD DE MÉXICO/ALCALDÍA GUSTAVO A. MADERO	24838000	2.4838E7
387	DIF210301972540	Servicios	02CD074P104121	Servicios en Construcciones y Fletes Tovar S.A. de C.V.	GOBIERNO DE LA CIUDAD DE MÉXICO/ALCALDÍA GUSTAVO A. MADERO	24838000	2.4838E7
388	DIF210301972541	Servicios	02CD074P104121	Servicios en Construcciones y Fletes Tovar S.A. de C.V.	GOBIERNO DE LA CIUDAD DE MÉXICO/ALCALDÍA GUSTAVO A. MADERO	24838000	2.4838E7
389	DIF210301977627	Servicios	02CD074P103121	DAGRA Construcción y Recubrimientos Industriales S. de R.L. de C.V.	GOBIERNO DE LA CIUDAD DE MÉXICO/ALCALDÍA GUSTAVO A. MADERO	20322000	2.0322E7
390	DIF210301977630	Servicios	02CD074P104121	Servicios en Construcciones y Fletes Tovar S.A. de C.V.	GOBIERNO DE LA CIUDAD DE MÉXICO/ALCALDÍA GUSTAVO A. MADERO	24838000	2.4838E7
391	DIF210301977634	Servicios	02CD074P104121	Servicios en Construcciones y Fletes Tovar S.A. de C.V.	GOBIERNO DE LA CIUDAD DE MÉXICO/ALCALDÍA GUSTAVO A. MADERO	24838000	2.4838E7
392	DIF210301977639	Servicios	02CD074P104121	Servicios en Construcciones y Fletes Tovar S.A. de C.V.	GOBIERNO DE LA CIUDAD DE MÉXICO/ALCALDÍA GUSTAVO A. MADERO	24838000	2.4838E7
393	DIF210301977643	Servicios	02CD074P104121	Servicios en Construcciones y Fletes Tovar S.A. de C.V.	GOBIERNO DE LA CIUDAD DE MÉXICO/ALCALDÍA GUSTAVO A. MADERO	24838000	2.4838E7
394	DIF210301977645	Servicios	02CD074P104121	Servicios en Construcciones y Fletes Tovar S.A. de C.V.	GOBIERNO DE LA CIUDAD DE MÉXICO/ALCALDÍA GUSTAVO A. MADERO	24838000	2.4838E7
395	DIF210301981805	Obra	XO-DGODU-L-OP-LP-014-21	NINAS CONSTRUCCIONES, S.A. DE C.V.	ALCALDIA XOCHIMILCO	5604704.63	5604704.63

#	FOLIO	TIPO DE OBRA	NUMERO	CONTRATISTA	CONVOCANTE	MONTO	MONTO MODIFICADO
396	DIF210301972543	Servicios	02CD074P104121	Servicios en Construcciones y Fletes Tovar S.A. de C.V.	GOBIERNO DE LA CIUDAD DE MÉXICO/ALCALDÍA GUSTAVO A. MADERO	24838000	2.4838E7
397	DIF210301972549	Servicios	02CD074P104121	Servicios en Construcciones y Fletes Tovar S.A. de C.V.	GOBIERNO DE LA CIUDAD DE MÉXICO/ALCALDÍA GUSTAVO A. MADERO	24838000	2.4838E7
398	DIF210301972552	Servicios	02CD074P104121	Servicios en Construcciones y Fletes Tovar S.A. de C.V.	GOBIERNO DE LA CIUDAD DE MÉXICO/ALCALDÍA GUSTAVO A. MADERO	24838000	2.4838E7
399	DIF210301972555	Servicios	02CD074P103121	DAGRA Construcción y Recubrimientos Industriales S. de R.L. de C.V.	GOBIERNO DE LA CIUDAD DE MÉXICO/ALCALDÍA GUSTAVO A. MADERO	20322000	2.0322E7
400	DIF210301972556	Servicios	02CD074P103121	DAGRA Construcción y Recubrimientos Industriales S. de R.L. de C.V.	GOBIERNO DE LA CIUDAD DE MÉXICO/ALCALDÍA GUSTAVO A. MADERO	20322000	2.0322E7
401	DIF210301972557	Servicios	02CD074P103121	DAGRA Construcción y Recubrimientos Industriales S. de R.L. de C.V.	GOBIERNO DE LA CIUDAD DE MÉXICO/ALCALDÍA GUSTAVO A. MADERO	20322000	2.0322E7
402	DIF210301975914	Servicios	02CD074P104121	Servicios en Construcciones y Fletes Tovar S.A. de C.V.	GOBIERNO DE LA CIUDAD DE MÉXICO/ALCALDÍA GUSTAVO A. MADERO	24838000	2.4838E7
403	DIF210301975926	Servicios	02CD074P103121	DAGRA Construcción y Recubrimientos Industriales S. de R.L. de C.V.	GOBIERNO DE LA CIUDAD DE MÉXICO/ALCALDÍA GUSTAVO A. MADERO	20322000	2.0322E7
404	DIF210301977647	Servicios	02CD074P103121	DAGRA Construcción y Recubrimientos Industriales S. de R.L. de C.V.	GOBIERNO DE LA CIUDAD DE MÉXICO/ALCALDÍA GUSTAVO A. MADERO	20322000	2.0322E7
405	DIF210301981849	Obra	XO-DGODU-L-OP-LP-014-21	NINAS CONSTRUCCIONES, S.A. DE C.V.	ALCALDÍA XOCHIMILCO	5604704.63	5604704.63
406	DIF210301981924	Obra	XO-DGODU-L-OP-LP-013-21	ZEMPOALTECA CONSTRUCCIONES S.A DE C.V.	ALCALDÍA XOCHIMILCO	8752318.91	8752318.91
407	DIF210301971600	Servicios	02CD074P104121	Servicios en Construcciones y Fletes Tovar S.A. de C.V.	GOBIERNO DE LA CIUDAD DE MÉXICO/ALCALDÍA GUSTAVO A. MADERO	24838000	2.4838E7
408	DIF210301981936	Obra	XO-DGODU-L-OP-LP-013-21	ZEMPOALTECA CONSTRUCCIONES S.A DE C.V.	ALCALDÍA XOCHIMILCO	8752318.91	8752318.91
409	DIF210301975967	Servicios	02CD074P104121	Servicios en Construcciones y Fletes Tovar S.A. de C.V.	GOBIERNO DE LA CIUDAD DE MÉXICO/ALCALDÍA GUSTAVO A. MADERO	24838000	2.4838E7
410	DIF210301981959	Obra	XO-DGODU-L-OP-LP-013-21	ZEMPOALTECA CONSTRUCCIONES S.A DE C.V.	ALCALDÍA XOCHIMILCO	8752318.91	8752318.91
411	DIF210301981967	Obra	XO-DGODU-L-OP-LP-013-21	ZEMPOALTECA CONSTRUCCIONES S.A DE C.V.	ALCALDÍA XOCHIMILCO	8752318.91	8752318.91
412	DIF210301971648	Servicios	02CD074P104121	Servicios en Construcciones y Fletes Tovar S.A. de C.V.	GOBIERNO DE LA CIUDAD DE MÉXICO/ALCALDÍA GUSTAVO A. MADERO	24838000	2.4838E7
413	DIF210301971655	Servicios	02CD074P104121	Servicios en Construcciones y Fletes Tovar S.A. de C.V.	GOBIERNO DE LA CIUDAD DE MÉXICO/ALCALDÍA GUSTAVO A. MADERO	24838000	2.4838E7
414	DIF210301971658	Servicios	02CD074P104121	Servicios en Construcciones y Fletes Tovar S.A. de C.V.	GOBIERNO DE LA CIUDAD DE MÉXICO/ALCALDÍA GUSTAVO A. MADERO	24838000	2.4838E7
415	DIF210301976046	Servicios	02CD074P104121	Servicios en Construcciones y Fletes Tovar S.A. de C.V.	GOBIERNO DE LA CIUDAD DE MÉXICO/ALCALDÍA GUSTAVO A. MADERO	24838000	2.4838E7
416	DIF210301976055	Servicios	02CD074P104121	Servicios en Construcciones y Fletes Tovar S.A. de C.V.	GOBIERNO DE LA CIUDAD DE MÉXICO/ALCALDÍA GUSTAVO A. MADERO	24838000	2.4838E7
417	DIF210301976059	Servicios	02CD074P103121	DAGRA Construcción y Recubrimientos Industriales S. de R.L. de C.V.	GOBIERNO DE LA CIUDAD DE MÉXICO/ALCALDÍA GUSTAVO A. MADERO	20322000	2.0322E7
418	DIF210301972967	Servicios	02CD074P103121	DAGRA Construcción y Recubrimientos Industriales S. de R.L. de C.V.	GOBIERNO DE LA CIUDAD DE MÉXICO/ALCALDÍA GUSTAVO A. MADERO	20322000	2.0322E7
419	DIF210301971232	Servicios	02CD074P103121	DAGRA Construcción y Recubrimientos Industriales S. de R.L. de C.V.	GOBIERNO DE LA CIUDAD DE MÉXICO/ALCALDÍA GUSTAVO A. MADERO	20322000	2.0322E7
420	DIF210301974825	Obra	02 CD 07 20 DGSU 039 1 2021	Distribuidora San, SA de CV	GOBIERNO DE LA CIUDAD DE MÉXICO /ALCALDÍA GUSTAVO A. MADERO	2854936.97	2854936.97
421	DIF210301980967	Obra	AA/DGO/AD/003/2021	SUPERVISIÓN, CONSTRUCCIÓN Y EDIFICACIÓN SHAYE, S.A. DE C.V.	ALCALDÍA AZCAPOTZALCO	11425000	1.1425E7
422	DIF210301974869	Obra	02 CD 07 20 DGSU 039 1 2021	Distribuidora San, SA de CV	GOBIERNO DE LA CIUDAD DE MÉXICO /ALCALDÍA GUSTAVO A. MADERO	2854936.97	2854936.97
423	DIF210301974871	Obra	02 CD 07 20 DGSU 039 1 2021	Distribuidora San, SA de CV	GOBIERNO DE LA CIUDAD DE MÉXICO /ALCALDÍA GUSTAVO A. MADERO	2854936.97	2854936.97
424	DIF210301974872	Obra	02 CD 07 20 DGSU 039 1 2021	Distribuidora San, SA de CV	GOBIERNO DE LA CIUDAD DE MÉXICO /ALCALDÍA GUSTAVO A. MADERO	2854936.97	2854936.97
425	DIF210301974877	Obra	02 CD 07 20 DGSU 039 1 2021	Distribuidora San, SA de CV	GOBIERNO DE LA CIUDAD DE MÉXICO /ALCALDÍA GUSTAVO A. MADERO	2854936.97	2854936.97
426	DIF210301971290	Servicios	02CD074P104121	Servicios en Construcciones y Fletes Tovar S.A. de C.V.	GOBIERNO DE LA CIUDAD DE MÉXICO/ALCALDÍA GUSTAVO A. MADERO	24838000	2.4838E7
427	DIF210301974884	Obra	02 CD 07 20 DGSU 039 1 2021	Distribuidora San, SA de CV	GOBIERNO DE LA CIUDAD DE MÉXICO /ALCALDÍA GUSTAVO A. MADERO	2854936.97	2854936.97
428	DIF210301974886	Obra	02 CD 07 20 DGSU 039 1 2021	Distribuidora San, SA de CV	GOBIERNO DE LA CIUDAD DE MÉXICO /ALCALDÍA GUSTAVO A. MADERO	2854936.97	2854936.97
429	DIF210301974889	Obra	02 CD 07 20 DGSU 040 1 2021	Provedora Condado SA. de CV.	GOBIERNO DE LA CIUDAD DE MÉXICO /ALCALDÍA GUSTAVO A. MADERO	2999987.41	2999987.41
430	DIF210301974894	Obra	02 CD 07 20 DGSU 040 1 2021	Provedora Condado SA. de CV.	GOBIERNO DE LA CIUDAD DE MÉXICO /ALCALDÍA GUSTAVO A. MADERO	2999987.41	2999987.41
431	DIF210301975728	Servicios	02CD074P104121	Servicios en Construcciones y Fletes Tovar S.A. de C.V.	GOBIERNO DE LA CIUDAD DE MÉXICO/ALCALDÍA GUSTAVO A. MADERO	24838000	2.4838E7
432	DIF210301974904	Obra	02 CD 07 20 DGSU 040 1 2021	Provedora Condado SA. de CV.	GOBIERNO DE LA CIUDAD DE MÉXICO /ALCALDÍA GUSTAVO A. MADERO	2999987.41	2999987.41
433	DIF210301974913	Obra	02 CD 07 20 DGSU 041 1 2021	Ziclo Arte y Diseño SA. de CV.	GOBIERNO DE LA CIUDAD DE MÉXICO /ALCALDÍA GUSTAVO A. MADERO	2944923.61	2944923.61
434	DIF210301974915	Obra	02 CD 07 20 DGSU 041 1 2021	Ziclo Arte y Diseño SA. de CV.	GOBIERNO DE LA CIUDAD DE MÉXICO /ALCALDÍA GUSTAVO A. MADERO	2944923.61	2944923.61
435	DIF210301974919	Obra	02 CD 07 20 DGSU 041 1 2021	Ziclo Arte y Diseño SA. de CV.	GOBIERNO DE LA CIUDAD DE MÉXICO /ALCALDÍA GUSTAVO A. MADERO	2944923.61	2944923.61
436	DIF210301979666	Obra	AA/DGO/AD/014/2021-C-A	CONSTRUCTORA Y URBANIZADORA TNJ, S.A. DE C.V.	ALCALDÍA AZCAPOTZALCO	166506.08	166506.08
437	DIF210301979666	Obra	AA/DGO/AD/003/2021	SUPERVISIÓN, CONSTRUCCIÓN Y EDIFICACIÓN SHAYE, S.A. DE C.V.	ALCALDÍA AZCAPOTZALCO	11425000	1.1425E7
438	DIF210301972333	Servicios	02CD074P104121	Servicios en Construcciones y Fletes Tovar S.A. de C.V.	GOBIERNO DE LA CIUDAD DE MÉXICO/ALCALDÍA GUSTAVO A. MADERO	24838000	2.4838E7
439	DIF210301975795	Servicios	02CD074P104121	Servicios en Construcciones y Fletes Tovar S.A. de C.V.	GOBIERNO DE LA CIUDAD DE MÉXICO/ALCALDÍA GUSTAVO A. MADERO	24838000	2.4838E7
440	DIF210301980680	Obra	XO-DGODU-L-OP-LP-012-21	SUPERVISIÓN Y CONSTRUCCIÓN REY DAVSA, S.A. DE C.V.	ALCALDÍA XOCHIMILCO	5310272.71	5310272.71
441	DIF210301973232	Servicios	02CD074P104121	Servicios en Construcciones y Fletes Tovar S.A. de C.V.	GOBIERNO DE LA CIUDAD DE MÉXICO/ALCALDÍA GUSTAVO A. MADERO	24838000	2.4838E7
442	DIF210301973262	Servicios	02CD074P104121	Servicios en Construcciones y Fletes Tovar S.A. de C.V.	GOBIERNO DE LA CIUDAD DE MÉXICO/ALCALDÍA GUSTAVO A. MADERO	24838000	2.4838E7
443	DIF210301979398	Obra	AA/DGO/AD/010/2021	ELITE INGENIERÍA CIVIL, S.A. DE C.V.	ALCALDÍA AZCAPOTZALCO	430000	430000.00
444	DIF210301971577	Servicios	02CD074P104121	Servicios en Construcciones y Fletes Tovar S.A. de C.V.	GOBIERNO DE LA CIUDAD DE MÉXICO/ALCALDÍA GUSTAVO A. MADERO	24838000	2.4838E7
445	DIF210301971587	Servicios	02CD074P104121	Servicios en Construcciones y Fletes Tovar S.A. de C.V.	GOBIERNO DE LA CIUDAD DE MÉXICO/ALCALDÍA GUSTAVO A. MADERO	24838000	2.4838E7
446	DIF210301973270	Servicios	02CD074P104121	Servicios en Construcciones y Fletes Tovar S.A. de C.V.	GOBIERNO DE LA CIUDAD DE MÉXICO/ALCALDÍA GUSTAVO A. MADERO	24838000	2.4838E7
447	DIF210301971724	Servicios	02CD074P104121	Servicios en Construcciones y Fletes Tovar S.A. de C.V.	GOBIERNO DE LA CIUDAD DE MÉXICO/ALCALDÍA GUSTAVO A. MADERO	24838000	2.4838E7
448	DIF210301972904	Servicios	02CD074P103121	DAGRA Construcción y Recubrimientos Industriales S. de R.L. de C.V.	GOBIERNO DE LA CIUDAD DE MÉXICO/ALCALDÍA GUSTAVO A. MADERO	20322000	2.0322E7
449	DIF210301975536	Servicios	02CD074P104121	Servicios en Construcciones y Fletes Tovar S.A. de C.V.	GOBIERNO DE LA CIUDAD DE MÉXICO/ALCALDÍA GUSTAVO A. MADERO	24838000	2.4838E7
450	DIF210301975537	Servicios	02CD074P104121	Servicios en Construcciones y Fletes Tovar S.A. de C.V.	GOBIERNO DE LA CIUDAD DE MÉXICO/ALCALDÍA GUSTAVO A. MADERO	24838000	2.4838E7
451	DIF210301975538	Servicios	02CD074P104121	Servicios en Construcciones y Fletes Tovar S.A. de C.V.	GOBIERNO DE LA CIUDAD DE MÉXICO/ALCALDÍA GUSTAVO A. MADERO	24838000	2.4838E7
452	DIF210301975540	Servicios	02CD074P104121	Servicios en Construcciones y Fletes Tovar S.A. de C.V.	GOBIERNO DE LA CIUDAD DE MÉXICO/ALCALDÍA GUSTAVO A. MADERO	24838000	2.4838E7
453	DIF210301975541	Servicios	02CD074P104121	Servicios en Construcciones y Fletes Tovar S.A. de C.V.	GOBIERNO DE LA CIUDAD DE MÉXICO/ALCALDÍA GUSTAVO A. MADERO	24838000	2.4838E7

#	FOLIO	TIPO DE OBRA	NUMERO	CONTRATISTA	CONVOCANTE	MONTO	MONTO MODIFICADO
454	DIF210301981829	Obra	XO-DGODU-L-OP-LP-014-21	NINAS CONSTRUCCIONES, S.A. DE C.V.	ALCALDIA XOCHIMILCO	5604704.63	5604704.63
455	DIF210301981857	Obra	XO-DGODU-L-OP-LP-013-21	ZEMPOALTECA CONSTRUCCIONES S.A DE C.V.	ALCALDIA XOCHIMILCO	8752318.91	8752318.91
456	DIF210301981858	Obra	XO-DGODU-L-OP-LP-013-21	ZEMPOALTECA CONSTRUCCIONES S.A DE C.V.	ALCALDIA XOCHIMILCO	8752318.91	8752318.91
457	DIF210301972972	Servicios	02CD074P103121	DAGRA Construcción y Recubrimientos Industriales S. de R.L. de C.V.	GOBIERNO DE LA CIUDAD DE MÉXICO/ALCALDÍA GUSTAVO A. MADERO	20322000	2.0322E7
458	DIF210301975608	Servicios	02CD074P104121	Servicios en Construcciones y Fletes Tovar S.A. de C.V.	GOBIERNO DE LA CIUDAD DE MÉXICO/ALCALDÍA GUSTAVO A. MADERO	24838000	2.4838E7
459	DIF210301977028	Obra	A-I-LP-L-O-12-2021	ARQUITECTURA XTREMA 7, S.A. DE C.V.	GOBIERNO DE LA CIUDAD DE MÉXICO, ALCALDÍA IZTACALCO.	27812615.11	2.781261511E7
460	DIF210301981870	Obra	XO-DGODU-L-OP-LP-014-21	NINAS CONSTRUCCIONES, S.A. DE C.V.	ALCALDIA XOCHIMILCO	5604704.63	5604704.63
461	DIF210301981878	Obra	XO-DGODU-L-OP-LP-014-21	NINAS CONSTRUCCIONES, S.A. DE C.V.	ALCALDIA XOCHIMILCO	5604704.63	5604704.63
462	DIF210301971742	Servicios	02CD074P104121	Servicios en Construcciones y Fletes Tovar S.A. de C.V.	GOBIERNO DE LA CIUDAD DE MÉXICO/ALCALDÍA GUSTAVO A. MADERO	24838000	2.4838E7
463	DIF210301972997	Servicios	02CD074P104121	Servicios en Construcciones y Fletes Tovar S.A. de C.V.	GOBIERNO DE LA CIUDAD DE MÉXICO/ALCALDÍA GUSTAVO A. MADERO	24838000	2.4838E7
464	DIF210301972999	Servicios	02CD074P104121	Servicios en Construcciones y Fletes Tovar S.A. de C.V.	GOBIERNO DE LA CIUDAD DE MÉXICO/ALCALDÍA GUSTAVO A. MADERO	24838000	2.4838E7
465	DIF210301973003	Servicios	02CD074P104121	Servicios en Construcciones y Fletes Tovar S.A. de C.V.	GOBIERNO DE LA CIUDAD DE MÉXICO/ALCALDÍA GUSTAVO A. MADERO	24838000	2.4838E7
466	DIF210301974858	Obra	02 CD07 20 DGSU 039 1 2021	Distribuidora San, SA de CV	GOBIERNO DE LA CIUDAD DE MÉXICO /ALCALDÍA GUSTAVO A. MADERO	2854936.97	2854936.97
467	DIF210301974860	Obra	02 CD07 20 DGSU 039 1 2021	Distribuidora San, SA de CV	GOBIERNO DE LA CIUDAD DE MÉXICO /ALCALDÍA GUSTAVO A. MADERO	2854936.97	2854936.97
468	DIF210301974864	Obra	02 CD07 20 DGSU 039 1 2021	Distribuidora San, SA de CV	GOBIERNO DE LA CIUDAD DE MÉXICO /ALCALDÍA GUSTAVO A. MADERO	2854936.97	2854936.97
469	DIF210301974866	Obra	02 CD07 20 DGSU 039 1 2021	Distribuidora San, SA de CV	GOBIERNO DE LA CIUDAD DE MÉXICO /ALCALDÍA GUSTAVO A. MADERO	2854936.97	2854936.97
470	DIF210301977123	Obra	A-I-LP-L-O-12-2021	ARQUITECTURA XTREMA 7, S.A. DE C.V.	GOBIERNO DE LA CIUDAD DE MÉXICO, ALCALDÍA IZTACALCO.	27812615.11	2.781261511E7
471	DIF210301981896	Obra	XO-DGODU-L-OP-LP-013-21	ZEMPOALTECA CONSTRUCCIONES S.A DE C.V.	ALCALDIA XOCHIMILCO	8752318.91	8752318.91
472	DIF210301975643	Servicios	02CD074P103121	DAGRA Construcción y Recubrimientos Industriales S. de R.L. de C.V.	GOBIERNO DE LA CIUDAD DE MÉXICO/ALCALDÍA GUSTAVO A. MADERO	20322000	2.0322E7
473	DIF210301975652	Servicios	02CD074P104121	Servicios en Construcciones y Fletes Tovar S.A. de C.V.	GOBIERNO DE LA CIUDAD DE MÉXICO/ALCALDÍA GUSTAVO A. MADERO	24838000	2.4838E7
474	DIF210301980469	Obra	XO-DGODU-L-OP-LP-012-21	SUPERVISIÓN Y CONSTRUCCIÓN REY DAVSA, S.A. DE C.V.	ALCALDIA XOCHIMILCO	5310272.71	5310272.71
475	DIF210301981995	Obra	XO-DGODU-L-OP-LP-015-21	PIEL DE CONCRETO, S.A. DE C.V.	ALCALDIA XOCHIMILCO	8549556.61	8549556.61
476	DIF210301981997	Obra	XO-DGODU-L-OP-LP-015-21	PIEL DE CONCRETO, S.A. DE C.V.	ALCALDIA XOCHIMILCO	8549556.61	8549556.61
477	DIF210301981999	Obra	XO-DGODU-L-OP-LP-015-21	PIEL DE CONCRETO, S.A. DE C.V.	ALCALDIA XOCHIMILCO	8549556.61	8549556.61
478	DIF210301982000	Obra	XO-DGODU-L-OP-LP-015-21	PIEL DE CONCRETO, S.A. DE C.V.	ALCALDIA XOCHIMILCO	8549556.61	8549556.61
479	DIF210301972393	Servicios	02CD074P104121	Servicios en Construcciones y Fletes Tovar S.A. de C.V.	GOBIERNO DE LA CIUDAD DE MÉXICO/ALCALDÍA GUSTAVO A. MADERO	24838000	2.4838E7
480	DIF210301973868	Servicios	02CD074P104121	Servicios en Construcciones y Fletes Tovar S.A. de C.V.	GOBIERNO DE LA CIUDAD DE MÉXICO/ALCALDÍA GUSTAVO A. MADERO	24838000	2.4838E7
481	DIF210301975672	Servicios	02CD074P104121	Servicios en Construcciones y Fletes Tovar S.A. de C.V.	GOBIERNO DE LA CIUDAD DE MÉXICO/ALCALDÍA GUSTAVO A. MADERO	24838000	2.4838E7
482	DIF210301972417	Servicios	02CD074P104121	Servicios en Construcciones y Fletes Tovar S.A. de C.V.	GOBIERNO DE LA CIUDAD DE MÉXICO/ALCALDÍA GUSTAVO A. MADERO	24838000	2.4838E7
483	DIF210301982116	Obra	XO-DGODU-L-OP-LP-015-21	PIEL DE CONCRETO, S.A. DE C.V.	ALCALDIA XOCHIMILCO	8549556.61	8549556.61
484	DIF210301982126	Obra	XO-DGODU-L-OP-LP-015-21	PIEL DE CONCRETO, S.A. DE C.V.	ALCALDIA XOCHIMILCO	8549556.61	8549556.61
485	DIF210301972427	Servicios	02CD074P103121	DAGRA Construcción y Recubrimientos Industriales S. de R.L. de C.V.	GOBIERNO DE LA CIUDAD DE MÉXICO/ALCALDÍA GUSTAVO A. MADERO	20322000	2.0322E7
486	DIF210301975743	Servicios	02CD074P104121	Servicios en Construcciones y Fletes Tovar S.A. de C.V.	GOBIERNO DE LA CIUDAD DE MÉXICO/ALCALDÍA GUSTAVO A. MADERO	24838000	2.4838E7
487	DIF210301972442	Servicios	02CD074P103121	DAGRA Construcción y Recubrimientos Industriales S. de R.L. de C.V.	GOBIERNO DE LA CIUDAD DE MÉXICO/ALCALDÍA GUSTAVO A. MADERO	20322000	2.0322E7
488	DIF210301972472	Servicios	02CD074P103121	DAGRA Construcción y Recubrimientos Industriales S. de R.L. de C.V.	GOBIERNO DE LA CIUDAD DE MÉXICO/ALCALDÍA GUSTAVO A. MADERO	20322000	2.0322E7
489	DIF210301975754	Servicios	02CD074P104121	Servicios en Construcciones y Fletes Tovar S.A. de C.V.	GOBIERNO DE LA CIUDAD DE MÉXICO/ALCALDÍA GUSTAVO A. MADERO	24838000	2.4838E7
490	DIF210301972560	Servicios	02CD074P103121	DAGRA Construcción y Recubrimientos Industriales S. de R.L. de C.V.	GOBIERNO DE LA CIUDAD DE MÉXICO/ALCALDÍA GUSTAVO A. MADERO	20322000	2.0322E7
491	DIF210301976066	Servicios	02CD074P103121	DAGRA Construcción y Recubrimientos Industriales S. de R.L. de C.V.	GOBIERNO DE LA CIUDAD DE MÉXICO/ALCALDÍA GUSTAVO A. MADERO	20322000	2.0322E7
492	DIF210301973166	Servicios	02CD074P104121	Servicios en Construcciones y Fletes Tovar S.A. de C.V.	GOBIERNO DE LA CIUDAD DE MÉXICO/ALCALDÍA GUSTAVO A. MADERO	24838000	2.4838E7
493	DIF210301973961	Servicios	02CD074P104121	Servicios en Construcciones y Fletes Tovar S.A. de C.V.	GOBIERNO DE LA CIUDAD DE MÉXICO/ALCALDÍA GUSTAVO A. MADERO	24838000	2.4838E7
494	DIF210301973975	Servicios	02CD074P104121	Servicios en Construcciones y Fletes Tovar S.A. de C.V.	GOBIERNO DE LA CIUDAD DE MÉXICO/ALCALDÍA GUSTAVO A. MADERO	24838000	2.4838E7
495	DIF210301973181	Servicios	02CD074P104121	Servicios en Construcciones y Fletes Tovar S.A. de C.V.	GOBIERNO DE LA CIUDAD DE MÉXICO/ALCALDÍA GUSTAVO A. MADERO	24838000	2.4838E7
496	DIF210301973187	Servicios	02CD074P103121	DAGRA Construcción y Recubrimientos Industriales S. de R.L. de C.V.	GOBIERNO DE LA CIUDAD DE MÉXICO/ALCALDÍA GUSTAVO A. MADERO	20322000	2.0322E7
497	DIF210301979852	Servicios	AA/DGO/LP/001/2021	GRAVITI CONSTRUCCIONES, S.A. DE C.V.	ALCALDÍA AZCAPOTZALCO	16188813.58	1.618881358E7
498	DIF210301973195	Servicios	02CD074P104121	Servicios en Construcciones y Fletes Tovar S.A. de C.V.	GOBIERNO DE LA CIUDAD DE MÉXICO/ALCALDÍA GUSTAVO A. MADERO	24838000	2.4838E7
499	DIF210301973214	Servicios	02CD074P104121	Servicios en Construcciones y Fletes Tovar S.A. de C.V.	GOBIERNO DE LA CIUDAD DE MÉXICO/ALCALDÍA GUSTAVO A. MADERO	24838000	2.4838E7
500	DIF210301974005	Servicios	02CD074P104121	Servicios en Construcciones y Fletes Tovar S.A. de C.V.	GOBIERNO DE LA CIUDAD DE MÉXICO/ALCALDÍA GUSTAVO A. MADERO	24838000	2.4838E7
501	DIF210301974016	Servicios	02CD074P104121	Servicios en Construcciones y Fletes Tovar S.A. de C.V.	GOBIERNO DE LA CIUDAD DE MÉXICO/ALCALDÍA GUSTAVO A. MADERO	24838000	2.4838E7
502	DIF210301974017	Servicios	02CD074P104121	Servicios en Construcciones y Fletes Tovar S.A. de C.V.	GOBIERNO DE LA CIUDAD DE MÉXICO/ALCALDÍA GUSTAVO A. MADERO	24838000	2.4838E7
503	DIF210402007844	Obra	DGCOP-IR-L-1-139-21	GRUPO CUYSAT, S.A. DE C.V.	SECRETARIA DE OBRAS Y SERVICIOS	8506141.46	8506141.46
504	DIF210402007531	Servicios	SIBISO/CRMS/053/2021	PROFESIONALES EN ESTRATEGÍAS DE DESARROLLO JJ, S.A. DE C.V.	SECRETARIA DE INCLUSIÓN Y BIENESTAR SOCIAL	2080668.55	2080668.55
505	DIF210402011858	Obra	DGCOP-IR-L-1-139-21	GRUPO CUYSAT, S.A. DE C.V.	SECRETARIA DE OBRAS Y SERVICIOS	8506141.46	8506141.46
506	DIF210402011866	Obra	DGCOP-IR-L-1-139-21	GRUPO CUYSAT, S.A. DE C.V.	SECRETARIA DE OBRAS Y SERVICIOS	8506141.46	8506141.46
507	DIF210402007500	Obra	DGCOP-IR-L-1-139-21	GRUPO CUYSAT, S.A. DE C.V.	SECRETARIA DE OBRAS Y SERVICIOS	8506141.46	8506141.46
508	DIF210402008483	Obra	DGCOP-IR-L-1-139-21	GRUPO CUYSAT, S.A. DE C.V.	SECRETARIA DE OBRAS Y SERVICIOS	8506141.46	8506141.46
509	DIF210402020599	Adquisiciones	02 CD07 P0083 1 21	MULTIDUC SA DE CV.	GOBIERNO DE LA CIUDAD DE MÉXICO /ALCALDÍA GUSTAVO A. MADERO	12945600	1.29456E7
510	DIF210402020247	Servicios	02CD074P104121	Servicios en Construcciones y Fletes Tovar S.A. de C.V.	GOBIERNO DE LA CIUDAD DE MÉXICO/ALCALDÍA GUSTAVO A. MADERO	24838000	2.4838E7
511	DIF210402020251	Servicios	02CD074P104121	Servicios en Construcciones y Fletes Tovar S.A. de C.V.	GOBIERNO DE LA CIUDAD DE MÉXICO/ALCALDÍA GUSTAVO A. MADERO	24838000	2.4838E7





#	FOLIO	TIPO DE OBRA	NUMERO	CONTRATISTA	CONVOCANTE	MONTO	MONTO MODIFICADO
628	DIF210301996915	Servicios	02CD074P103121	DAGRA Construcción y Recubrimientos Industriales S. de R.L. de C.V.	GOBIERNO DE LA CIUDAD DE MÉXICO/ALCALDÍA GUSTAVO A. MADERO	20322000	2.0322E7
629	DIF210301997401	Servicios	02CD074P103121	DAGRA Construcción y Recubrimientos Industriales S. de R.L. de C.V.	GOBIERNO DE LA CIUDAD DE MÉXICO/ALCALDÍA GUSTAVO A. MADERO	20322000	2.0322E7
630	DIF210301997409	Servicios	02CD074P103121	DAGRA Construcción y Recubrimientos Industriales S. de R.L. de C.V.	GOBIERNO DE LA CIUDAD DE MÉXICO/ALCALDÍA GUSTAVO A. MADERO	20322000	2.0322E7
631	DIF210301997413	Servicios	02CD074P103121	DAGRA Construcción y Recubrimientos Industriales S. de R.L. de C.V.	GOBIERNO DE LA CIUDAD DE MÉXICO/ALCALDÍA GUSTAVO A. MADERO	20322000	2.0322E7
632	DIF210301997419	Servicios	02CD074P103121	DAGRA Construcción y Recubrimientos Industriales S. de R.L. de C.V.	GOBIERNO DE LA CIUDAD DE MÉXICO/ALCALDÍA GUSTAVO A. MADERO	20322000	2.0322E7
633	DIF210402012567	Obra	ATL-ADS-018-L-SOB-116-21	PROYECTOS CONSTRUCCIÓN Y SUPERVISIÓN HGM, S.A. DE C.V.	ALCALDIA TLALPAN	2835917.42	2835917.42
634	DIF210301996962	Servicios	02CD074P103121	DAGRA Construcción y Recubrimientos Industriales S. de R.L. de C.V.	GOBIERNO DE LA CIUDAD DE MÉXICO/ALCALDÍA GUSTAVO A. MADERO	20322000	2.0322E7
635	DIF210301996974	Servicios	02CD074P103121	DAGRA Construcción y Recubrimientos Industriales S. de R.L. de C.V.	GOBIERNO DE LA CIUDAD DE MÉXICO/ALCALDÍA GUSTAVO A. MADERO	20322000	2.0322E7
636	DIF210301999012	Servicios	02CD074P104121	Servicios en Construcciones y Fletes Tovar S.A. de C.V.	GOBIERNO DE LA CIUDAD DE MÉXICO/ALCALDÍA GUSTAVO A. MADERO	24838000	2.4838E7
637	DIF210301999019	Servicios	02CD074P104121	Servicios en Construcciones y Fletes Tovar S.A. de C.V.	GOBIERNO DE LA CIUDAD DE MÉXICO/ALCALDÍA GUSTAVO A. MADERO	24838000	2.4838E7
638	DIF210301999027	Servicios	02CD074P104121	Servicios en Construcciones y Fletes Tovar S.A. de C.V.	GOBIERNO DE LA CIUDAD DE MÉXICO/ALCALDÍA GUSTAVO A. MADERO	24838000	2.4838E7
639	DIF210301996981	Servicios	02CD074P103121	DAGRA Construcción y Recubrimientos Industriales S. de R.L. de C.V.	GOBIERNO DE LA CIUDAD DE MÉXICO/ALCALDÍA GUSTAVO A. MADERO	20322000	2.0322E7
640	DIF210301996992	Servicios	02CD074P103121	DAGRA Construcción y Recubrimientos Industriales S. de R.L. de C.V.	GOBIERNO DE LA CIUDAD DE MÉXICO/ALCALDÍA GUSTAVO A. MADERO	20322000	2.0322E7
641	DIF210301999032	Servicios	02CD074P104121	Servicios en Construcciones y Fletes Tovar S.A. de C.V.	GOBIERNO DE LA CIUDAD DE MÉXICO/ALCALDÍA GUSTAVO A. MADERO	24838000	2.4838E7
642	DIF210301999039	Servicios	02CD074P104121	Servicios en Construcciones y Fletes Tovar S.A. de C.V.	GOBIERNO DE LA CIUDAD DE MÉXICO/ALCALDÍA GUSTAVO A. MADERO	24838000	2.4838E7
643	DIF210301999041	Servicios	02CD074P104121	Servicios en Construcciones y Fletes Tovar S.A. de C.V.	GOBIERNO DE LA CIUDAD DE MÉXICO/ALCALDÍA GUSTAVO A. MADERO	24838000	2.4838E7
644	DIF210402028462	Obra	AMC-DGODU-AD-90-2021	Goiba Construcciones, S.A. de C.V.	Alcaldía La Magdalena Contreras	3000000	3000000.0
645	DIF210402028463	Obra	AC-DGOPSU-AD-O-078-2021	PROYECTO Y DISEÑO TANGERINA, S.A. DE C.V.	ALCALDÍA COYOACÁN	13941564.1	1.39415641E7
646	DIF210402028464	Obra	AMC-DGODU-AD-90-2021	Goiba Construcciones, S.A. de C.V.	Alcaldía La Magdalena Contreras	3000000	3000000.0
647	DIF210402028465	Obra	AC-DGOPSU-AD-O-078-2021	PROYECTO Y DISEÑO TANGERINA, S.A. DE C.V.	ALCALDÍA COYOACÁN	13941564.1	1.39415641E7
648	DIF210402028466	Obra	AMC-DGODU-AD-90-2021	Goiba Construcciones, S.A. de C.V.	Alcaldía La Magdalena Contreras	3000000	3000000.0
649	DIF210402028468	Obra	AMC-DGODU-AD-90-2021	Goiba Construcciones, S.A. de C.V.	Alcaldía La Magdalena Contreras	3000000	3000000.0
650	DIF210402028469	Obra	AMC-DGODU-AD-90-2021	Goiba Construcciones, S.A. de C.V.	Alcaldía La Magdalena Contreras	3000000	3000000.0
651	DIF210402028470	Obra	AMC-DGODU-AD-90-2021	Goiba Construcciones, S.A. de C.V.	Alcaldía La Magdalena Contreras	3000000	3000000.0
652	DIF210402028471	Obra	AC-DGOPSU-AD-O-078-2021	PROYECTO Y DISEÑO TANGERINA, S.A. DE C.V.	ALCALDÍA COYOACÁN	13941564.1	1.39415641E7
653	DIF210402028472	Obra	AC-DGOPSU-AD-O-078-2021	PROYECTO Y DISEÑO TANGERINA, S.A. DE C.V.	ALCALDÍA COYOACÁN	13941564.1	1.39415641E7
654	DIF210402028473	Obra	AC-DGOPSU-AD-O-078-2021	PROYECTO Y DISEÑO TANGERINA, S.A. DE C.V.	ALCALDÍA COYOACÁN	13941564.1	1.39415641E7
655	DIF210402028474	Obra	AMC-DGODU-AD-90-2021	Goiba Construcciones, S.A. de C.V.	Alcaldía La Magdalena Contreras	3000000	3000000.0
656	DIF210402028476	Obra	AC-DGOPSU-AD-O-078-2021	PROYECTO Y DISEÑO TANGERINA, S.A. DE C.V.	ALCALDÍA COYOACÁN	13941564.1	1.39415641E7
657	DIF210402028479	Obra	AC-DGODU-LP-O-053-2021	ARQUITECTURA XTREMA 7, S.A. DE C.V.	ALCALDÍA COYOACÁN	11093725.22	1.10937252E7
658	DIF210402028862	Obra	AC-DGOPSU-AD-O-082-2021	PIEL DE CONCRETO, S.A. DE C.V.	ALCALDÍA COYOACÁN	11949212.08	1.194921208E7
659	DIF210402028876	Obra	AC-DGOPSU-AD-O-078-2021	PROYECTO Y DISEÑO TANGERINA, S.A. DE C.V.	ALCALDÍA COYOACÁN	13941564.1	1.39415641E7
660	DIF210402028880	Obra	AC-DGOPSU-AD-O-078-2021	PROYECTO Y DISEÑO TANGERINA, S.A. DE C.V.	ALCALDÍA COYOACÁN	13941564.1	1.39415641E7
661	DIF210402028885	Obra	AC-DGOPSU-AD-O-082-2021	PIEL DE CONCRETO, S.A. DE C.V.	ALCALDÍA COYOACÁN	11949212.08	1.194921208E7
662	DIF210402033280	Obra	AMA-DGODU-LP-OBRA-004/2021	ARQMESA, S.A. DE C.V.	ALCALDIA MILPA ALTA	3111874.89	3111874.89
663	DIF210402033284	Obra	AMA-DGODU-LP-OBRA-011/2021	VIRTUS GENERATION, S.A. DE C.V.	ALCALDIA MILPA ALTA	1888125.11	1888125.11
664	DIF210402028493	Obra	AMC-DGODU-AD-90-2021	Goiba Construcciones, S.A. de C.V.	Alcaldía La Magdalena Contreras	3000000	3000000.0
665	DIF210402028495	Obra	AMC-DGODU-AD-89-2021	Terrenos Estratégicos, S.A. de C.V.	Alcaldía La Magdalena Contreras	4961061	4961061.0
666	DIF210402033309	Obra	AMA-DGODU-LP-OBRA-005/2021-1	CONSTRUCTORA W4, S.A. DE C.V.	ALCALDIA MILPA ALTA	432133.7	432133.7
667	DIF210402033309	Obra	AMA-DGODU-LP-OBRA-005/2021	CONSTRUCTORA W4, S.A. DE C.V.	ALCALDIA MILPA ALTA	3625250.1	3625250.1
668	DIF210402033312	Obra	AMA-DGODU-LP-OBRA-006/2021	SOLUCIONES INTEGRALES PARA EL MEDIO RURAL, S.A. DE C.V.	ALCALDIA MILPA ALTA	3111874.89	3111874.89
669	DIF210402033313	Obra	AMA-DGODU-LP-OBRA-005/2021-1	CONSTRUCTORA W4, S.A. DE C.V.	ALCALDIA MILPA ALTA	432133.7	432133.7
670	DIF210402033313	Obra	AMA-DGODU-LP-OBRA-005/2021	CONSTRUCTORA W4, S.A. DE C.V.	ALCALDIA MILPA ALTA	3625250.1	3625250.1
671	DIF210402028174	Obra	AC-DGOPSU-AD-O-080-2021	CONSTRUCTORA GROPIUSCDMX, S.A. DE C.V.	ALCALDÍA COYOACÁN	13941564.1	1.39415641E7
672	DIF210402028176	Obra	AC-DGOPSU-AD-O-080-2021	CONSTRUCTORA GROPIUSCDMX, S.A. DE C.V.	ALCALDÍA COYOACÁN	13941564.1	1.39415641E7
673	DIF210402028180	Obra	AC-DGOPSU-AD-O-080-2021	CONSTRUCTORA GROPIUSCDMX, S.A. DE C.V.	ALCALDÍA COYOACÁN	13941564.1	1.39415641E7
674	DIF210402028182	Obra	AC-DGOPSU-AD-O-080-2021	CONSTRUCTORA GROPIUSCDMX, S.A. DE C.V.	ALCALDÍA COYOACÁN	13941564.1	1.39415641E7
675	DIF210402028186	Obra	AC-DGOPSU-AD-O-080-2021	CONSTRUCTORA GROPIUSCDMX, S.A. DE C.V.	ALCALDÍA COYOACÁN	13941564.1	1.39415641E7
676	DIF210402028192	Obra	AC-DGOPSU-AD-O-080-2021	CONSTRUCTORA GROPIUSCDMX, S.A. DE C.V.	ALCALDÍA COYOACÁN	13941564.1	1.39415641E7
677	DIF210402028193	Obra	AC-DGOPSU-AD-O-080-2021	CONSTRUCTORA GROPIUSCDMX, S.A. DE C.V.	ALCALDÍA COYOACÁN	13941564.1	1.39415641E7
678	DIF210402028196	Obra	AC-DGOPSU-AD-O-080-2021	CONSTRUCTORA GROPIUSCDMX, S.A. DE C.V.	ALCALDÍA COYOACÁN	13941564.1	1.39415641E7
679	DIF210402028198	Obra	AC-DGOPSU-AD-O-080-2021	CONSTRUCTORA GROPIUSCDMX, S.A. DE C.V.	ALCALDÍA COYOACÁN	13941564.1	1.39415641E7
680	DIF210402028205	Obra	AC-DGOPSU-AD-O-080-2021	CONSTRUCTORA GROPIUSCDMX, S.A. DE C.V.	ALCALDÍA COYOACÁN	13941564.1	1.39415641E7
681	DIF210402028210	Obra	AC-DGOPSU-AD-O-080-2021	CONSTRUCTORA GROPIUSCDMX, S.A. DE C.V.	ALCALDÍA COYOACÁN	13941564.1	1.39415641E7
682	DIF210402028212	Obra	AC-DGOPSU-AD-O-080-2021	CONSTRUCTORA GROPIUSCDMX, S.A. DE C.V.	ALCALDÍA COYOACÁN	13941564.1	1.39415641E7
683	DIF210402028216	Obra	AMC-DGODU-AD-87-2021	Shajesa Construcciones, S.A. de C.V.	Alcaldía La Magdalena Contreras	11131276	1.1131276E7
684	DIF210402028219	Obra	AC-DGOPSU-AD-O-080-2021	CONSTRUCTORA GROPIUSCDMX, S.A. DE C.V.	ALCALDÍA COYOACÁN	13941564.1	1.39415641E7
685	DIF210402028220	Obra	AC-DGOPSU-AD-O-080-2021	CONSTRUCTORA GROPIUSCDMX, S.A. DE C.V.	ALCALDÍA COYOACÁN	13941564.1	1.39415641E7

#	FOLIO	TIPO DE OBRA	NUMERO	CONTRATISTA	CONVOCANTE	MONTO	MONTO MODIFICADO
686	DIF210402028230	Obra	AC-DGOPSU-AD-O-080-2021	CONSTRUCTORA GROPIUSCDMX, S.A. DE C.V.	ALCALDÍA COYOACÁN	13941564.1	1.39415641E7
687	DIF210402028231	Obra	AMC-DGODU-AD-88-2021	Bayca Obras y Proyectos, S.A. de C.V.	Alcaldía La Magdalena Contreras	9000000	9000000.0
688	DIF210402028240	Obra	AC-DGOPSU-AD-O-080-2021	CONSTRUCTORA GROPIUSCDMX, S.A. DE C.V.	ALCALDÍA COYOACÁN	13941564.1	1.39415641E7
689	DIF210402033724	Obra	AMA-DGODU-LP-OBRA-008/2021	CONSTRUCTORA Y SUPERVISORA IRT223, S.A. DE C.V.	ALCALDÍA MILPA ALTA	1918220.75	1918220.75
690	DIF210402028245	Obra	AC-DGOPSU-AD-O-080-2021	CONSTRUCTORA GROPIUSCDMX, S.A. DE C.V.	ALCALDÍA COYOACÁN	13941564.1	1.39415641E7
691	DIF210402028254	Obra	AC-DGOPSU-AD-O-080-2021	CONSTRUCTORA GROPIUSCDMX, S.A. DE C.V.	ALCALDÍA COYOACÁN	13941564.1	1.39415641E7
692	DIF210402028256	Obra	AC-DGOPSU-AD-O-080-2021	CONSTRUCTORA GROPIUSCDMX, S.A. DE C.V.	ALCALDÍA COYOACÁN	13941564.1	1.39415641E7
693	DIF210402028262	Obra	AC-DGOPSU-AD-O-080-2021	CONSTRUCTORA GROPIUSCDMX, S.A. DE C.V.	ALCALDÍA COYOACÁN	13941564.1	1.39415641E7
694	DIF210402028263	Obra	AC-DGOPSU-AD-O-080-2021	CONSTRUCTORA GROPIUSCDMX, S.A. DE C.V.	ALCALDÍA COYOACÁN	13941564.1	1.39415641E7
695	DIF210402033729	Obra	AMA-DGODU-LP-OBRA-008/2021	CONSTRUCTORA Y SUPERVISORA 1223, S.A. DE C.V.	ALCALDIA MILPA ALTA	1918220.75	1918220.75
696	DIF210402028272	Obra	AC-DGOPSU-AD-O-080-2021	CONSTRUCTORA GROPIUSCDMX, S.A. DE C.V.	ALCALDÍA COYOACÁN	13941564.1	1.39415641E7
697	DIF210402028277	Obra	AC-DGOPSU-AD-O-080-2021	CONSTRUCTORA GROPIUSCDMX, S.A. DE C.V.	ALCALDÍA COYOACÁN	13941564.1	1.39415641E7
698	DIF210402028279	Obra	AC-DGOPSU-AD-O-080-2021	CONSTRUCTORA GROPIUSCDMX, S.A. DE C.V.	ALCALDÍA COYOACÁN	13941564.1	1.39415641E7
699	DIF210402028281	Obra	AC-DGOPSU-AD-O-080-2021	CONSTRUCTORA GROPIUSCDMX, S.A. DE C.V.	ALCALDÍA COYOACÁN	13941564.1	1.39415641E7
700	DIF210402028285	Obra	AC-DGOPSU-AD-O-080-2021	CONSTRUCTORA GROPIUSCDMX, S.A. DE C.V.	ALCALDÍA COYOACÁN	13941564.1	1.39415641E7
701	DIF210402028290	Obra	AMC-DGODU-AD-88-2021	Bayca Obras y Proyectos, S.A. de C.V.	Alcaldía La Magdalena Contreras	9000000	9000000.0
702	DIF210402028294	Obra	AC-DGOPSU-AD-O-080-2021	CONSTRUCTORA GROPIUSCDMX, S.A. DE C.V.	ALCALDÍA COYOACÁN	13941564.1	1.39415641E7
703	DIF210402028300	Obra	AMC-DGODU-AD-88-2021	Bayca Obras y Proyectos, S.A. de C.V.	Alcaldía La Magdalena Contreras	9000000	9000000.0
704	DIF210402028301	Obra	AC-DGOPSU-AD-O-080-2021	CONSTRUCTORA GROPIUSCDMX, S.A. DE C.V.	ALCALDÍA COYOACÁN	13941564.1	1.39415641E7
705	DIF210402028311	Obra	AC-DGOPSU-AD-O-080-2021	CONSTRUCTORA GROPIUSCDMX, S.A. DE C.V.	ALCALDÍA COYOACÁN	13941564.1	1.39415641E7
706	DIF210402028321	Obra	AC-DGOPSU-AD-O-080-2021	CONSTRUCTORA GROPIUSCDMX, S.A. DE C.V.	ALCALDÍA COYOACÁN	13941564.1	1.39415641E7
707	DIF210402028324	Obra	AC-DGOPSU-AD-O-080-2021	CONSTRUCTORA GROPIUSCDMX, S.A. DE C.V.	ALCALDÍA COYOACÁN	13941564.1	1.39415641E7
708	DIF210402033315	Obra	AMA-DGODU-LP-OBRA-006/2021	SOLUCIONES INTEGRALES PARA EL MEDIO RURAL, S.A. DE C.V.	ALCALDIA MILPA ALTA	3111874.89	3111874.89
709	DIF210402033316	Obra	AMA-DGODU-LP-OBRA-007/2021-1	CONSTRUCTORA W4, S.A. DE C.V.	ALCALDIA MILPA ALTA	140988.21	140988.21
710	DIF210402033316	Obra	AMA-DGODU-LP-OBRA-007/2021	CONSTRUCTORA W4, S.A. DE C.V.	ALCALDIA MILPA ALTA	2940791.04	2940791.04
711	DIF210402028340	Obra	AMC-DGODU-AD-88-2021	Bayca Obras y Proyectos, S.A. de C.V.	Alcaldía La Magdalena Contreras	9000000	9000000.0
712	DIF210402028344	Obra	AC-DGOPSU-AD-O-080-2021	CONSTRUCTORA GROPIUSCDMX, S.A. DE C.V.	ALCALDÍA COYOACÁN	13941564.1	1.39415641E7
713	DIF210402028347	Obra	AMC-DGODU-AD-88-2021	Bayca Obras y Proyectos, S.A. de C.V.	Alcaldía La Magdalena Contreras	9000000	9000000.0
714	DIF210402028349	Obra	AC-DGOPSU-AD-O-080-2021	CONSTRUCTORA GROPIUSCDMX, S.A. DE C.V.	ALCALDÍA COYOACÁN	13941564.1	1.39415641E7
715	DIF210402028357	Obra	AMC-DGODU-AD-88-2021	Bayca Obras y Proyectos, S.A. de C.V.	Alcaldía La Magdalena Contreras	9000000	9000000.0
716	DIF210402033149	Obra	AMA-DGODU-LP-OBRA-003/2021	COMERCIALIZADORA Y DESARROLLADORA PLAY PARK, S.A. DE C.V.	ALCALDIA MILPA ALTA	1363227.36	1363227.36
717	DIF210402033154	Obra	AMA-DGODU-LP-OBRA-009/2021-1	SHAGONZA CONSTRUCTORA INMOBILIARIA, S.A. DE C.V.	ALCALDIA MILPA ALTA	145871.91	145871.91
718	DIF210402033154	Obra	AMA-DGODU-LP-OBRA-009/2021	SHAGONZA CONSTRUCTORA INMOBILIARIA, S.A. DE C.V.	ALCALDIA MILPA ALTA	2054128.08	2054128.08
719	DIF210402033836	Obra	AMA-DGODU-LP-OBRA-011/2021	VIRTUS GENERATION, S.A. DE C.V.	ALCALDIA MILPA ALTA	1888125.11	1888125.11
720	DIF210402028365	Obra	AMC-DGODU-AD-88-2021	Bayca Obras y Proyectos, S.A. de C.V.	Alcaldía La Magdalena Contreras	9000000	9000000.0
721	DIF210402028371	Obra	AMC-DGODU-AD-89-2021	Terrenos Estratégicos, S.A. de C.V.	Alcaldía La Magdalena Contreras	4961061	4961061.0
722	DIF210402028379	Obra	AC-DGOPSU-AD-O-080-2021	CONSTRUCTORA GROPIUSCDMX, S.A. DE C.V.	ALCALDÍA COYOACÁN	13941564.1	1.39415641E7
723	DIF210402028380	Obra	AC-DGOPSU-AD-O-080-2021	CONSTRUCTORA GROPIUSCDMX, S.A. DE C.V.	ALCALDÍA COYOACÁN	13941564.1	1.39415641E7
724	DIF210402028387	Obra	AMC-DGODU-AD-89-2021	Terrenos Estratégicos, S.A. de C.V.	Alcaldía La Magdalena Contreras	4961061	4961061.0
725	DIF210402028388	Obra	AC-DGOPSU-AD-O-080-2021	CONSTRUCTORA GROPIUSCDMX, S.A. DE C.V.	ALCALDÍA COYOACÁN	13941564.1	1.39415641E7
726	DIF210402028389	Obra	AC-DGOPSU-AD-O-080-2021	CONSTRUCTORA GROPIUSCDMX, S.A. DE C.V.	ALCALDÍA COYOACÁN	13941564.1	1.39415641E7
727	DIF210402028390	Obra	AC-DGOPSU-AD-O-080-2021	CONSTRUCTORA GROPIUSCDMX, S.A. DE C.V.	ALCALDÍA COYOACÁN	13941564.1	1.39415641E7
728	DIF210402028392	Obra	AC-DGOPSU-AD-O-080-2021	CONSTRUCTORA GROPIUSCDMX, S.A. DE C.V.	ALCALDÍA COYOACÁN	13941564.1	1.39415641E7
729	DIF210402028393	Obra	AC-DGOPSU-AD-O-080-2021	CONSTRUCTORA GROPIUSCDMX, S.A. DE C.V.	ALCALDÍA COYOACÁN	13941564.1	1.39415641E7
730	DIF210402028394	Obra	AMC-DGODU-AD-89-2021	Terrenos Estratégicos, S.A. de C.V.	Alcaldía La Magdalena Contreras	4961061	4961061.0
731	DIF210402028395	Obra	AC-DGOPSU-AD-O-080-2021	CONSTRUCTORA GROPIUSCDMX, S.A. DE C.V.	ALCALDÍA COYOACÁN	13941564.1	1.39415641E7
732	DIF210402028396	Obra	AMC-DGODU-AD-89-2021	Terrenos Estratégicos, S.A. de C.V.	Alcaldía La Magdalena Contreras	4961061	4961061.0
733	DIF210402028398	Obra	AMC-DGODU-AD-89-2021	Terrenos Estratégicos, S.A. de C.V.	Alcaldía La Magdalena Contreras	4961061	4961061.0
734	DIF210402028400	Obra	AMC-DGODU-AD-89-2021	Terrenos Estratégicos, S.A. de C.V.	Alcaldía La Magdalena Contreras	4961061	4961061.0
735	DIF210402028401	Obra	AC-DGOPSU-AD-O-080-2021	CONSTRUCTORA GROPIUSCDMX, S.A. DE C.V.	ALCALDÍA COYOACÁN	13941564.1	1.39415641E7
736	DIF210402028402	Obra	AC-DGOPSU-AD-O-080-2021	CONSTRUCTORA GROPIUSCDMX, S.A. DE C.V.	ALCALDÍA COYOACÁN	13941564.1	1.39415641E7
737	DIF210402028403	Obra	AMC-DGODU-AD-89-2021	Terrenos Estratégicos, S.A. de C.V.	Alcaldía La Magdalena Contreras	4961061	4961061.0
738	DIF210402028404	Obra	AC-DGOPSU-AD-O-080-2021	CONSTRUCTORA GROPIUSCDMX, S.A. DE C.V.	ALCALDÍA COYOACÁN	13941564.1	1.39415641E7
739	DIF210402028406	Obra	AMC-DGODU-AD-89-2021	Terrenos Estratégicos, S.A. de C.V.	Alcaldía La Magdalena Contreras	4961061	4961061.0
740	DIF210402028407	Obra	AC-DGOPSU-AD-O-080-2021	CONSTRUCTORA GROPIUSCDMX, S.A. DE C.V.	ALCALDÍA COYOACÁN	13941564.1	1.39415641E7
741	DIF210402028409	Obra	AC-DGOPSU-AD-O-080-2021	CONSTRUCTORA GROPIUSCDMX, S.A. DE C.V.	ALCALDÍA COYOACÁN	13941564.1	1.39415641E7
742	DIF210402028410	Obra	AC-DGOPSU-AD-O-080-2021	CONSTRUCTORA GROPIUSCDMX, S.A. DE C.V.	ALCALDÍA COYOACÁN	13941564.1	1.39415641E7
743	DIF210402028411	Obra	AC-DGOPSU-AD-O-080-2021	CONSTRUCTORA GROPIUSCDMX, S.A. DE C.V.	ALCALDÍA COYOACÁN	13941564.1	1.39415641E7

#	FOLIO	TIPO DE OBRA	NUMERO	CONTRATISTA	CONVOCANTE	MONTO	MONTO MODIFICADO
744	DIF210402028416	Obra	AC-DGOPSU-AD-O-080-2021	CONSTRUCTORA GROPIUSCDMX, S.A. DE C.V.	ALCALDÍA COYOACÁN	13941564.1	1.39415641E7
745	DIF210402028418	Obra	AC-DGOPSU-AD-O-080-2021	CONSTRUCTORA GROPIUSCDMX, S.A. DE C.V.	ALCALDÍA COYOACÁN	13941564.1	1.39415641E7
746	DIF210402028422	Obra	AC-DGOPSU-AD-O-080-2021	CONSTRUCTORA GROPIUSCDMX, S.A. DE C.V.	ALCALDÍA COYOACÁN	13941564.1	1.39415641E7
747	DIF210402028424	Obra	AC-DGOPSU-AD-O-080-2021	CONSTRUCTORA GROPIUSCDMX, S.A. DE C.V.	ALCALDÍA COYOACÁN	13941564.1	1.39415641E7
748	DIF210402028425	Obra	AC-DGOPSU-AD-O-080-2021	CONSTRUCTORA GROPIUSCDMX, S.A. DE C.V.	ALCALDÍA COYOACÁN	13941564.1	1.39415641E7
749	DIF210402028426	Obra	AC-DGOPSU-AD-O-080-2021	CONSTRUCTORA GROPIUSCDMX, S.A. DE C.V.	ALCALDÍA COYOACÁN	13941564.1	1.39415641E7
750	DIF210402028427	Obra	AC-DGOPSU-AD-O-080-2021	CONSTRUCTORA GROPIUSCDMX, S.A. DE C.V.	ALCALDÍA COYOACÁN	13941564.1	1.39415641E7
751	DIF210402028428	Obra	AC-DGOPSU-AD-O-080-2021	CONSTRUCTORA GROPIUSCDMX, S.A. DE C.V.	ALCALDÍA COYOACÁN	13941564.1	1.39415641E7
752	DIF210402028430	Obra	AC-DGOPSU-AD-O-080-2021	CONSTRUCTORA GROPIUSCDMX, S.A. DE C.V.	ALCALDÍA COYOACÁN	13941564.1	1.39415641E7
753	DIF210402028431	Obra	AC-DGOPSU-AD-O-080-2021	CONSTRUCTORA GROPIUSCDMX, S.A. DE C.V.	ALCALDÍA COYOACÁN	13941564.1	1.39415641E7
754	DIF210402028433	Obra	AC-DGOPSU-AD-O-080-2021	CONSTRUCTORA GROPIUSCDMX, S.A. DE C.V.	ALCALDÍA COYOACÁN	13941564.1	1.39415641E7
755	DIF210402028434	Obra	AC-DGOPSU-AD-O-080-2021	CONSTRUCTORA GROPIUSCDMX, S.A. DE C.V.	ALCALDÍA COYOACÁN	13941564.1	1.39415641E7
756	DIF210402028435	Obra	AC-DGOPSU-AD-O-080-2021	CONSTRUCTORA GROPIUSCDMX, S.A. DE C.V.	ALCALDÍA COYOACÁN	13941564.1	1.39415641E7
757	DIF210402028437	Obra	AMC-DGODU-AD-90-2021	Goiba Construcciones, S.A. de C.V.	Alcaldía La Magdalena Contreras	3000000	3000000.0
758	DIF210402028439	Obra	AC-DGOPSU-AD-O-080-2021	CONSTRUCTORA GROPIUSCDMX, S.A. DE C.V.	ALCALDÍA COYOACÁN	13941564.1	1.39415641E7
759	DIF210402028440	Obra	AC-DGOPSU-AD-O-080-2021	CONSTRUCTORA GROPIUSCDMX, S.A. DE C.V.	ALCALDÍA COYOACÁN	13941564.1	1.39415641E7
760	DIF210402028442	Obra	AC-DGOPSU-AD-O-080-2021	CONSTRUCTORA GROPIUSCDMX, S.A. DE C.V.	ALCALDÍA COYOACÁN	13941564.1	1.39415641E7
761	DIF210402028443	Obra	AC-DGOPSU-AD-O-080-2021	CONSTRUCTORA GROPIUSCDMX, S.A. DE C.V.	ALCALDÍA COYOACÁN	13941564.1	1.39415641E7
762	DIF210402028444	Obra	AC-DGOPSU-AD-O-080-2021	CONSTRUCTORA GROPIUSCDMX, S.A. DE C.V.	ALCALDÍA COYOACÁN	13941564.1	1.39415641E7
763	DIF210402028445	Obra	AC-DGOPSU-AD-O-080-2021	CONSTRUCTORA GROPIUSCDMX, S.A. DE C.V.	ALCALDÍA COYOACÁN	13941564.1	1.39415641E7
764	DIF210402028446	Obra	AMC-DGODU-AD-90-2021	Goiba Construcciones, S.A. de C.V.	Alcaldía La Magdalena Contreras	3000000	3000000.0
765	DIF210402028447	Obra	AC-DGOPSU-AD-O-080-2021	CONSTRUCTORA GROPIUSCDMX, S.A. DE C.V.	ALCALDÍA COYOACÁN	13941564.1	1.39415641E7
766	DIF210402028448	Obra	AC-DGOPSU-AD-O-080-2021	CONSTRUCTORA GROPIUSCDMX, S.A. DE C.V.	ALCALDÍA COYOACÁN	13941564.1	1.39415641E7
767	DIF210402028449	Obra	AC-DGOPSU-AD-O-080-2021	CONSTRUCTORA GROPIUSCDMX, S.A. DE C.V.	ALCALDÍA COYOACÁN	13941564.1	1.39415641E7
768	DIF210402028452	Obra	AC-DGOPSU-AD-O-080-2021	CONSTRUCTORA GROPIUSCDMX, S.A. DE C.V.	ALCALDÍA COYOACÁN	13941564.1	1.39415641E7
769	DIF210402028453	Obra	AC-DGOPSU-AD-O-080-2021	CONSTRUCTORA GROPIUSCDMX, S.A. DE C.V.	ALCALDÍA COYOACÁN	13941564.1	1.39415641E7
770	DIF210402028454	Obra	AMC-DGODU-AD-90-2021	Goiba Construcciones, S.A. de C.V.	Alcaldía La Magdalena Contreras	3000000	3000000.0
771	DIF210402028455	Obra	AC-DGOPSU-AD-O-080-2021	CONSTRUCTORA GROPIUSCDMX, S.A. DE C.V.	ALCALDÍA COYOACÁN	13941564.1	1.39415641E7
772	DIF210402028456	Obra	AC-DGOPSU-AD-O-080-2021	CONSTRUCTORA GROPIUSCDMX, S.A. DE C.V.	ALCALDÍA COYOACÁN	13941564.1	1.39415641E7
773	DIF210402028457	Obra	AC-DGOPSU-AD-O-080-2021	CONSTRUCTORA GROPIUSCDMX, S.A. DE C.V.	ALCALDÍA COYOACÁN	13941564.1	1.39415641E7
774	DIF210402028458	Obra	AC-DGOPSU-AD-O-080-2021	CONSTRUCTORA GROPIUSCDMX, S.A. DE C.V.	ALCALDÍA COYOACÁN	13941564.1	1.39415641E7
775	DIF210402028459	Obra	AC-DGOPSU-AD-O-080-2021	CONSTRUCTORA GROPIUSCDMX, S.A. DE C.V.	ALCALDÍA COYOACÁN	13941564.1	1.39415641E7
776	DIF210402028460	Obra	AC-DGOPSU-AD-O-078-2021	PROYECTO Y DISEÑO TANGERINA, S.A. DE C.V.	ALCALDÍA COYOACÁN	13941564.1	1.39415641E7
777	DIF210402038813	Servicios	02CD074P103121	DAGRA Construcción y Recubrimientos Industriales S. de R.L. de C.V.	GOBIERNO DE LA CIUDAD DE MÉXICO/ALCALDÍA GUSTAVO A. MADERO	20322000	2.0322E7
778	DIF210402033934	Obra	AMA-DGODU-LP-OBRA-002/2021	RECREO DESARROLLO URBANO, S.A. DE C.V.	ALCALDIA MILPA ALTA	1365452.36	1365452.36
779	DIF210402035959	Servicios	02CD074P103121	DAGRA Construcción y Recubrimientos Industriales S. de R.L. de C.V.	GOBIERNO DE LA CIUDAD DE MÉXICO/ALCALDÍA GUSTAVO A. MADERO	20322000	2.0322E7
780	DIF210402035995	Servicios	02CD074P103121	DAGRA Construcción y Recubrimientos Industriales S. de R.L. de C.V.	GOBIERNO DE LA CIUDAD DE MÉXICO/ALCALDÍA GUSTAVO A. MADERO	20322000	2.0322E7
781	DIF210402036004	Servicios	02CD074P103121	DAGRA Construcción y Recubrimientos Industriales S. de R.L. de C.V.	GOBIERNO DE LA CIUDAD DE MÉXICO/ALCALDÍA GUSTAVO A. MADERO	20322000	2.0322E7
782	DIF210402033973	Obra	AMA-DGODU-LP-OBRA-002/2021	RECREO DESARROLLO URBANO, S.A. DE C.V.	ALCALDIA MILPA ALTA	1365452.36	1365452.36
783	DIF210402033989	Obra	AMA-DGODU-LP-OBRA-003/2021	COMERCIALIZADORA Y DESARROLLADORA PLAY PARK, S.A. DE C.V.	ALCALDIA MILPA ALTA	1363227.36	1363227.36
784	DIF210402036011	Servicios	02CD074P103121	DAGRA Construcción y Recubrimientos Industriales S. de R.L. de C.V.	GOBIERNO DE LA CIUDAD DE MÉXICO/ALCALDÍA GUSTAVO A. MADERO	20322000	2.0322E7
785	DIF210402036014	Servicios	02CD074P103121	DAGRA Construcción y Recubrimientos Industriales S. de R.L. de C.V.	GOBIERNO DE LA CIUDAD DE MÉXICO/ALCALDÍA GUSTAVO A. MADERO	20322000	2.0322E7
786	DIF210402036019	Servicios	02CD074P103121	DAGRA Construcción y Recubrimientos Industriales S. de R.L. de C.V.	GOBIERNO DE LA CIUDAD DE MÉXICO/ALCALDÍA GUSTAVO A. MADERO	20322000	2.0322E7
787	DIF210402036022	Servicios	02CD074P103121	DAGRA Construcción y Recubrimientos Industriales S. de R.L. de C.V.	GOBIERNO DE LA CIUDAD DE MÉXICO/ALCALDÍA GUSTAVO A. MADERO	20322000	2.0322E7
788	DIF210402036027	Servicios	02CD074P103121	DAGRA Construcción y Recubrimientos Industriales S. de R.L. de C.V.	GOBIERNO DE LA CIUDAD DE MÉXICO/ALCALDÍA GUSTAVO A. MADERO	20322000	2.0322E7
789	DIF210402036035	Servicios	02CD074P103121	DAGRA Construcción y Recubrimientos Industriales S. de R.L. de C.V.	GOBIERNO DE LA CIUDAD DE MÉXICO/ALCALDÍA GUSTAVO A. MADERO	20322000	2.0322E7
790	DIF210402036039	Servicios	02CD074P103121	DAGRA Construcción y Recubrimientos Industriales S. de R.L. de C.V.	GOBIERNO DE LA CIUDAD DE MÉXICO/ALCALDÍA GUSTAVO A. MADERO	20322000	2.0322E7
791	DIF210402036041	Servicios	02CD074P103121	DAGRA Construcción y Recubrimientos Industriales S. de R.L. de C.V.	GOBIERNO DE LA CIUDAD DE MÉXICO/ALCALDÍA GUSTAVO A. MADERO	20322000	2.0322E7
792	DIF210402034025	Obra	AMA-DGODU-LP-OBRA-004/2021	ARQMESA, S.A. DE C.V.	ALCALDIA MILPA ALTA	3111874.89	3111874.89
793	DIF210402034072	Obra	AMA-DGODU-LP-OBRA-003/2021	COMERCIALIZADORA Y DESARROLLADORA PLAY PARK, S.A. DE C.V.	ALCALDIA MILPA ALTA	1363227.36	1363227.36
794	DIF210402041077	Servicios	02CD074P103121	DAGRA Construcción y Recubrimientos Industriales S. de R.L. de C.V.	GOBIERNO DE LA CIUDAD DE MÉXICO/ALCALDÍA GUSTAVO A. MADERO	20322000	2.0322E7
795	DIF210402041081	Servicios	02CD074P103121	DAGRA Construcción y Recubrimientos Industriales S. de R.L. de C.V.	GOBIERNO DE LA CIUDAD DE MÉXICO/ALCALDÍA GUSTAVO A. MADERO	20322000	2.0322E7
796	DIF210402036126	Servicios	02CD074P103121	DAGRA Construcción y Recubrimientos Industriales S. de R.L. de C.V.	GOBIERNO DE LA CIUDAD DE MÉXICO/ALCALDÍA GUSTAVO A. MADERO	20322000	2.0322E7
797	DIF210402036128	Servicios	02CD074P103121	DAGRA Construcción y Recubrimientos Industriales S. de R.L. de C.V.	GOBIERNO DE LA CIUDAD DE MÉXICO/ALCALDÍA GUSTAVO A. MADERO	20322000	2.0322E7
798	DIF210402036129	Servicios	02CD074P103121	DAGRA Construcción y Recubrimientos Industriales S. de R.L. de C.V.	GOBIERNO DE LA CIUDAD DE MÉXICO/ALCALDÍA GUSTAVO A. MADERO	20322000	2.0322E7
799	DIF210402036618	Servicios	02CD074P103121	DAGRA Construcción y Recubrimientos Industriales S. de R.L. de C.V.	GOBIERNO DE LA CIUDAD DE MÉXICO/ALCALDÍA GUSTAVO A. MADERO	20322000	2.0322E7
800	DIF210402041551	Obra	02 CD07 20 DGSU 005 1 2021	Grupo Arena 10 SA. de CV.	GOBIERNO DE LA CIUDAD DE MÉXICO/ALCALDÍA GUSTAVO A. MADERO	2595992.33	2595992.33
801	DIF210402041553	Obra	02 CD07 20 DGSU 005 1 2021	Grupo Arena 10 SA. de CV.	GOBIERNO DE LA CIUDAD DE MÉXICO/ALCALDÍA GUSTAVO A. MADERO	2595992.33	2595992.33



#	FOLIO	TIPO DE OBRA	NUMERO	CONTRATISTA	CONVOCANTE	MONTO	MONTO MODIFICADO
802	DIF210402036131	Servicios	02CD074P103121	DAGRA Construcción y Recubrimientos Industriales S. de R.L. de C.V.	GOBIERNO DE LA CIUDAD DE MÉXICO/ALCALDÍA GUSTAVO A. MADERO	20322000	2.0322E7
803	DIF210402036135	Servicios	02CD074P103121	DAGRA Construcción y Recubrimientos Industriales S. de R.L. de C.V.	GOBIERNO DE LA CIUDAD DE MÉXICO/ALCALDÍA GUSTAVO A. MADERO	20322000	2.0322E7
804	DIF210402036136	Servicios	02CD074P103121	DAGRA Construcción y Recubrimientos Industriales S. de R.L. de C.V.	GOBIERNO DE LA CIUDAD DE MÉXICO/ALCALDÍA GUSTAVO A. MADERO	20322000	2.0322E7
805	DIF210402036138	Servicios	02CD074P103121	DAGRA Construcción y Recubrimientos Industriales S. de R.L. de C.V.	GOBIERNO DE LA CIUDAD DE MÉXICO/ALCALDÍA GUSTAVO A. MADERO	20322000	2.0322E7
806	DIF210402036139	Servicios	02CD074P103121	DAGRA Construcción y Recubrimientos Industriales S. de R.L. de C.V.	GOBIERNO DE LA CIUDAD DE MÉXICO/ALCALDÍA GUSTAVO A. MADERO	20322000	2.0322E7
807	DIF210402036140	Servicios	02CD074P103121	DAGRA Construcción y Recubrimientos Industriales S. de R.L. de C.V.	GOBIERNO DE LA CIUDAD DE MÉXICO/ALCALDÍA GUSTAVO A. MADERO	20322000	2.0322E7
808	DIF210402036142	Servicios	02CD074P103121	DAGRA Construcción y Recubrimientos Industriales S. de R.L. de C.V.	GOBIERNO DE LA CIUDAD DE MÉXICO/ALCALDÍA GUSTAVO A. MADERO	20322000	2.0322E7
809	DIF210402036143	Servicios	02CD074P103121	DAGRA Construcción y Recubrimientos Industriales S. de R.L. de C.V.	GOBIERNO DE LA CIUDAD DE MÉXICO/ALCALDÍA GUSTAVO A. MADERO	20322000	2.0322E7
810	DIF210402036144	Servicios	02CD074P103121	DAGRA Construcción y Recubrimientos Industriales S. de R.L. de C.V.	GOBIERNO DE LA CIUDAD DE MÉXICO/ALCALDÍA GUSTAVO A. MADERO	20322000	2.0322E7
811	DIF210402036145	Servicios	02CD074P103121	DAGRA Construcción y Recubrimientos Industriales S. de R.L. de C.V.	GOBIERNO DE LA CIUDAD DE MÉXICO/ALCALDÍA GUSTAVO A. MADERO	20322000	2.0322E7
812	DIF210402036671	Servicios	02CD074P103121	DAGRA Construcción y Recubrimientos Industriales S. de R.L. de C.V.	GOBIERNO DE LA CIUDAD DE MÉXICO/ALCALDÍA GUSTAVO A. MADERO	20322000	2.0322E7
813	DIF210402036676	Servicios	02CD074P103121	DAGRA Construcción y Recubrimientos Industriales S. de R.L. de C.V.	GOBIERNO DE LA CIUDAD DE MÉXICO/ALCALDÍA GUSTAVO A. MADERO	20322000	2.0322E7
814	DIF210402036678	Servicios	02CD074P103121	DAGRA Construcción y Recubrimientos Industriales S. de R.L. de C.V.	GOBIERNO DE LA CIUDAD DE MÉXICO/ALCALDÍA GUSTAVO A. MADERO	20322000	2.0322E7
815	DIF210402036693	Servicios	02CD074P103121	DAGRA Construcción y Recubrimientos Industriales S. de R.L. de C.V.	GOBIERNO DE LA CIUDAD DE MÉXICO/ALCALDÍA GUSTAVO A. MADERO	20322000	2.0322E7
816	DIF210402036708	Servicios	02CD074P103121	DAGRA Construcción y Recubrimientos Industriales S. de R.L. de C.V.	GOBIERNO DE LA CIUDAD DE MÉXICO/ALCALDÍA GUSTAVO A. MADERO	20322000	2.0322E7
817	DIF210402027610	Obra	AC-DGOPSU-AD-O-078-2021	PROYECTO Y DISEÑO TANGERINA, S.A. DE C.V.	ALCALDÍA COYOACÁN	13941564.1	1.39415641E7
818	DIF210402027614	Obra	ATL-ADO-031-L-OB-111-21	CEC URBANIKÁ, S.A. DE C.V.	ALCALDIA TLALPAN	10033279	1.0033279E7
819	DIF210402027628	Obra	ATL-ADO-017-L-OB-115-21	LESOL INTERNACIONAL, S.A. DE C.V.	ALCALDIA TLALPAN	3108985.73	3108985.73
820	DIF210402028001	Obra	AC-DGOPSU-AD-O-080-2021	CONSTRUCTORA GROPIUSCDMX, S.A. DE C.V.	ALCALDÍA COYOACÁN	13941564.1	1.39415641E7
821	DIF210402028007	Obra	AC-DGOPSU-AD-O-080-2021	CONSTRUCTORA GROPIUSCDMX, S.A. DE C.V.	ALCALDÍA COYOACÁN	13941564.1	1.39415641E7
822	DIF210402027633	Obra	ATL-ADO-017-L-OB-115-21	LESOL INTERNACIONAL, S.A. DE C.V.	ALCALDIA TLALPAN	3108985.73	3108985.73
823	DIF210402027634	Obra	ATL-ADO-017-L-OB-115-21	LESOL INTERNACIONAL, S.A. DE C.V.	ALCALDIA TLALPAN	3108985.73	3108985.73
824	DIF210402027635	Obra	ATL-ADO-017-L-OB-115-21	LESOL INTERNACIONAL, S.A. DE C.V.	ALCALDIA TLALPAN	3108985.73	3108985.73
825	DIF210402027638	Obra	ATL-ADO-017-L-OB-115-21	LESOL INTERNACIONAL, S.A. DE C.V.	ALCALDIA TLALPAN	3108985.73	3108985.73
826	DIF210402027640	Obra	ATL-ADO-017-L-OB-115-21	LESOL INTERNACIONAL, S.A. DE C.V.	ALCALDIA TLALPAN	3108985.73	3108985.73
827	DIF210402027642	Obra	ATL-ADO-017-L-OB-115-21	LESOL INTERNACIONAL, S.A. DE C.V.	ALCALDIA TLALPAN	3108985.73	3108985.73
828	DIF210402027643	Obra	ATL-ADO-017-L-OB-115-21	LESOL INTERNACIONAL, S.A. DE C.V.	ALCALDIA TLALPAN	3108985.73	3108985.73
829	DIF210402027644	Obra	ATL-ADO-017-L-OB-115-21	LESOL INTERNACIONAL, S.A. DE C.V.	ALCALDIA TLALPAN	3108985.73	3108985.73
830	DIF210402027646	Obra	ATL-ADO-017-L-OB-115-21	LESOL INTERNACIONAL, S.A. DE C.V.	ALCALDIA TLALPAN	3108985.73	3108985.73
831	DIF210402027649	Obra	ATL-ADO-017-L-OB-115-21	LESOL INTERNACIONAL, S.A. DE C.V.	ALCALDIA TLALPAN	3108985.73	3108985.73
832	DIF210402027650	Obra	ATL-ADO-017-L-OB-115-21	LESOL INTERNACIONAL, S.A. DE C.V.	ALCALDIA TLALPAN	3108985.73	3108985.73
833	DIF210402027651	Obra	ATL-ADO-017-L-OB-115-21	LESOL INTERNACIONAL, S.A. DE C.V.	ALCALDIA TLALPAN	3108985.73	3108985.73
834	DIF210402027652	Obra	ATL-ADO-017-L-OB-115-21	LESOL INTERNACIONAL, S.A. DE C.V.	ALCALDIA TLALPAN	3108985.73	3108985.73
835	DIF210402027653	Obra	ATL-ADO-017-L-OB-115-21	LESOL INTERNACIONAL, S.A. DE C.V.	ALCALDIA TLALPAN	3108985.73	3108985.73
836	DIF210402028019	Obra	AC-DGOPSU-AD-O-080-2021	CONSTRUCTORA GROPIUSCDMX, S.A. DE C.V.	ALCALDÍA COYOACÁN	13941564.1	1.39415641E7
837	DIF210402028020	Obra	ATL-ADO-018-L-OB-099-21	OBRAS Y CONSTRUCCIONES DIARAM, S.A. DE C.V.	ALCALDIA TLALPAN	1741347	1741347.00
838	DIF210402028025	Obra	AC-DGOPSU-AD-O-080-2021	CONSTRUCTORA GROPIUSCDMX, S.A. DE C.V.	ALCALDÍA COYOACÁN	13941564.1	1.39415641E7
839	DIF210402028032	Obra	AC-DGOPSU-AD-O-080-2021	CONSTRUCTORA GROPIUSCDMX, S.A. DE C.V.	ALCALDÍA COYOACÁN	13941564.1	1.39415641E7
840	DIF210402028033	Obra	ATL-ADO-018-L-OB-099-21	OBRAS Y CONSTRUCCIONES DIARAM, S.A. DE C.V.	ALCALDIA TLALPAN	1741347	1741347.00
841	DIF210402028035	Obra	AC-DGOPSU-AD-O-080-2021	CONSTRUCTORA GROPIUSCDMX, S.A. DE C.V.	ALCALDÍA COYOACÁN	13941564.1	1.39415641E7
842	DIF210402028038	Obra	AC-DGOPSU-AD-O-080-2021	CONSTRUCTORA GROPIUSCDMX, S.A. DE C.V.	ALCALDÍA COYOACÁN	13941564.1	1.39415641E7
843	DIF210402028039	Obra	ATL-ADO-017-L-OB-115-21	LESOL INTERNACIONAL, S.A. DE C.V.	ALCALDIA TLALPAN	3108985.73	3108985.73
844	DIF210402028046	Obra	AC-DGOPSU-AD-O-080-2021	CONSTRUCTORA GROPIUSCDMX, S.A. DE C.V.	ALCALDÍA COYOACÁN	13941564.1	1.39415641E7
845	DIF210402028047	Obra	AC-DGOPSU-AD-O-080-2021	CONSTRUCTORA GROPIUSCDMX, S.A. DE C.V.	ALCALDÍA COYOACÁN	13941564.1	1.39415641E7
846	DIF210402028048	Obra	AC-DGOPSU-AD-O-080-2021	CONSTRUCTORA GROPIUSCDMX, S.A. DE C.V.	ALCALDÍA COYOACÁN	13941564.1	1.39415641E7
847	DIF210402028050	Obra	AC-DGOPSU-AD-O-080-2021	CONSTRUCTORA GROPIUSCDMX, S.A. DE C.V.	ALCALDÍA COYOACÁN	13941564.1	1.39415641E7
848	DIF210402028051	Obra	AC-DGOPSU-AD-O-080-2021	CONSTRUCTORA GROPIUSCDMX, S.A. DE C.V.	ALCALDÍA COYOACÁN	13941564.1	1.39415641E7
849	DIF210402028052	Obra	AC-DGOPSU-AD-O-080-2021	CONSTRUCTORA GROPIUSCDMX, S.A. DE C.V.	ALCALDÍA COYOACÁN	13941564.1	1.39415641E7
850	DIF210402028054	Obra	AC-DGOPSU-AD-O-080-2021	CONSTRUCTORA GROPIUSCDMX, S.A. DE C.V.	ALCALDÍA COYOACÁN	13941564.1	1.39415641E7
851	DIF210402028055	Obra	AC-DGOPSU-AD-O-080-2021	CONSTRUCTORA GROPIUSCDMX, S.A. DE C.V.	ALCALDÍA COYOACÁN	13941564.1	1.39415641E7
852	DIF210402028057	Obra	AC-DGOPSU-AD-O-080-2021	CONSTRUCTORA GROPIUSCDMX, S.A. DE C.V.	ALCALDÍA COYOACÁN	13941564.1	1.39415641E7
853	DIF210402028058	Obra	AC-DGOPSU-AD-O-080-2021	CONSTRUCTORA GROPIUSCDMX, S.A. DE C.V.	ALCALDÍA COYOACÁN	13941564.1	1.39415641E7
854	DIF210402028059	Obra	AC-DGOPSU-AD-O-080-2021	CONSTRUCTORA GROPIUSCDMX, S.A. DE C.V.	ALCALDÍA COYOACÁN	13941564.1	1.39415641E7
855	DIF210402028060	Obra	AC-DGOPSU-AD-O-080-2021	CONSTRUCTORA GROPIUSCDMX, S.A. DE C.V.	ALCALDÍA COYOACÁN	13941564.1	1.39415641E7
856	DIF210402028061	Obra	AC-DGOPSU-AD-O-080-2021	CONSTRUCTORA GROPIUSCDMX, S.A. DE C.V.	ALCALDÍA COYOACÁN	13941564.1	1.39415641E7
857	DIF210402028066	Obra	AC-DGOPSU-AD-O-080-2021	CONSTRUCTORA GROPIUSCDMX, S.A. DE C.V.	ALCALDÍA COYOACÁN	13941564.1	1.39415641E7
858	DIF210402028067	Obra	AC-DGOPSU-AD-O-080-2021	CONSTRUCTORA GROPIUSCDMX, S.A. DE C.V.	ALCALDÍA COYOACÁN	13941564.1	1.39415641E7
859	DIF210402034195	Obra	AMA-DGODU-LP-OBRA-004/2021	ARQMESA, S.A. DE C.V.	ALCALDIA MILPA ALTA	3111874.89	3111874.89

#	FOLIO	TIPO DE OBRA	NUMERO	CONTRATISTA	CONVOCANTE	MONTO	MONTO MODIFICADO
860	DIF210402027013	Obra	AC-DGODU-LP-O-053-2021	ARQUITECTURA XTREMA 7, S.A. DE C.V.	ALCALDÍA COYOACÁN	11093725.22	1.109372522E7
861	DIF210402027691	Obra	AC-DGOPSU-AD-O-078-2021	PROYECTO Y DISEÑO TANGERINA, S.A. DE C.V.	ALCALDÍA COYOACÁN	13941564.1	1.39415641E7
862	DIF210402027692	Obra	AC-DGOPSU-AD-O-078-2021	PROYECTO Y DISEÑO TANGERINA, S.A. DE C.V.	ALCALDÍA COYOACÁN	13941564.1	1.39415641E7
863	DIF210402027696	Obra	ATL-ADO-017-L-OB-115-21	LESOL INTERNACIONAL, S.A. DE C.V.	ALCALDIA TLALPAN	3108985.73	3108985.73
864	DIF210402027704	Obra	AC-DGOPSU-AD-O-078-2021	PROYECTO Y DISEÑO TANGERINA, S.A. DE C.V.	ALCALDÍA COYOACÁN	13941564.1	1.39415641E7
865	DIF210402027705	Obra	ATL-ADO-017-L-OB-115-21	LESOL INTERNACIONAL, S.A. DE C.V.	ALCALDIA TLALPAN	3108985.73	3108985.73
866	DIF210402028068	Obra	AC-DGOPSU-AD-O-080-2021	CONSTRUCTORA GROPIUSCDMX, S.A. DE C.V.	ALCALDÍA COYOACÁN	13941564.1	1.39415641E7
867	DIF210402028070	Obra	AC-DGOPSU-AD-O-080-2021	CONSTRUCTORA GROPIUSCDMX, S.A. DE C.V.	ALCALDÍA COYOACÁN	13941564.1	1.39415641E7
868	DIF210402028073	Obra	AC-DGOPSU-AD-O-080-2021	CONSTRUCTORA GROPIUSCDMX, S.A. DE C.V.	ALCALDÍA COYOACÁN	13941564.1	1.39415641E7
869	DIF210402028074	Obra	AC-DGOPSU-AD-O-080-2021	CONSTRUCTORA GROPIUSCDMX, S.A. DE C.V.	ALCALDÍA COYOACÁN	13941564.1	1.39415641E7
870	DIF210402028080	Obra	ATL-ADO-017-L-OB-115-21	LESOL INTERNACIONAL, S.A. DE C.V.	ALCALDIA TLALPAN	3108985.73	3108985.73
871	DIF210402028082	Obra	ATL-ADO-017-L-OB-115-21	LESOL INTERNACIONAL, S.A. DE C.V.	ALCALDIA TLALPAN	3108985.73	3108985.73
872	DIF210402028084	Obra	ATL-ADO-017-L-OB-115-21	LESOL INTERNACIONAL, S.A. DE C.V.	ALCALDIA TLALPAN	3108985.73	3108985.73
873	DIF210402028085	Obra	ATL-ADO-017-L-OB-115-21	LESOL INTERNACIONAL, S.A. DE C.V.	ALCALDIA TLALPAN	3108985.73	3108985.73
874	DIF210402028086	Obra	ATL-ADO-017-L-OB-115-21	LESOL INTERNACIONAL, S.A. DE C.V.	ALCALDIA TLALPAN	3108985.73	3108985.73
875	DIF210402028091	Obra	ATL-ADO-017-L-OB-115-21	LESOL INTERNACIONAL, S.A. DE C.V.	ALCALDIA TLALPAN	3108985.73	3108985.73
876	DIF210402027717	Obra	AC-DGOPSU-AD-O-078-2021	PROYECTO Y DISEÑO TANGERINA, S.A. DE C.V.	ALCALDÍA COYOACÁN	13941564.1	1.39415641E7
877	DIF210402027722	Obra	AC-DGOPSU-AD-O-078-2021	PROYECTO Y DISEÑO TANGERINA, S.A. DE C.V.	ALCALDÍA COYOACÁN	13941564.1	1.39415641E7
878	DIF210402027727	Obra	AC-DGOPSU-AD-O-078-2021	PROYECTO Y DISEÑO TANGERINA, S.A. DE C.V.	ALCALDÍA COYOACÁN	13941564.1	1.39415641E7
879	DIF210402026676	Obra	AI-AD-L-O-40-2020	C. ORLANDO DE LUNA GÓMEZ	GOBIERNO DE LA CIUDAD DE MÉXICO, ALCALDÍA IZTACALCO	538240	538240.0
880	DIF210402027739	Obra	AC-DGOPSU-AD-O-078-2021	PROYECTO Y DISEÑO TANGERINA, S.A. DE C.V.	ALCALDÍA COYOACÁN	13941564.1	1.39415641E7
881	DIF210402027740	Obra	AC-DGOPSU-AD-O-078-2021	PROYECTO Y DISEÑO TANGERINA, S.A. DE C.V.	ALCALDÍA COYOACÁN	13941564.1	1.39415641E7
882	DIF210402027745	Obra	AC-DGOPSU-AD-O-078-2021	PROYECTO Y DISEÑO TANGERINA, S.A. DE C.V.	ALCALDÍA COYOACÁN	13941564.1	1.39415641E7
883	DIF210402027754	Obra	AC-DGOPSU-AD-O-078-2021	PROYECTO Y DISEÑO TANGERINA, S.A. DE C.V.	ALCALDÍA COYOACÁN	13941564.1	1.39415641E7
884	DIF210402027757	Obra	AC-DGOPSU-AD-O-078-2021	PROYECTO Y DISEÑO TANGERINA, S.A. DE C.V.	ALCALDÍA COYOACÁN	13941564.1	1.39415641E7
885	DIF210402028134	Obra	AMC-DGODU-AD-87-2021	Shajesa Construcciones, S.A. de C.V.	Alcaldía La Magdalena Contreras	11131276	1.1131276E7
886	DIF210402028135	Obra	AC-DGOPSU-AD-O-080-2021	CONSTRUCTORA GROPIUSCDMX, S.A. DE C.V.	ALCALDÍA COYOACÁN	13941564.1	1.39415641E7
887	DIF210402027077	Obra	AC-DGODU-LP-O-053-2021	ARQUITECTURA XTREMA 7, S.A. DE C.V.	ALCALDÍA COYOACÁN	11093725.22	1.109372522E7
888	DIF210402027758	Obra	ATL-ADO-016-L-OB-114-21	CONSTRUCTORA LMI, S.A. DE C.V.	ALCALDIA TLALPAN	14145604.53	1.414560453E7
889	DIF210402027762	Obra	AC-DGOPSU-AD-O-078-2021	PROYECTO Y DISEÑO TANGERINA, S.A. DE C.V.	ALCALDÍA COYOACÁN	13941564.1	1.39415641E7
890	DIF210402027767	Obra	AC-DGOPSU-AD-O-078-2021	PROYECTO Y DISEÑO TANGERINA, S.A. DE C.V.	ALCALDÍA COYOACÁN	13941564.1	1.39415641E7
891	DIF210402027775	Obra	AC-DGOPSU-AD-O-078-2021	PROYECTO Y DISEÑO TANGERINA, S.A. DE C.V.	ALCALDÍA COYOACÁN	13941564.1	1.39415641E7
892	DIF210402027780	Obra	AC-DGOPSU-AD-O-078-2021	PROYECTO Y DISEÑO TANGERINA, S.A. DE C.V.	ALCALDÍA COYOACÁN	13941564.1	1.39415641E7
893	DIF210402028162	Obra	AC-DGOPSU-AD-O-080-2021	CONSTRUCTORA GROPIUSCDMX, S.A. DE C.V.	ALCALDÍA COYOACÁN	13941564.1	1.39415641E7
894	DIF210402027093	Obra	AC-DGOPSU-AD-O-078-2021	PROYECTO Y DISEÑO TANGERINA, S.A. DE C.V.	ALCALDÍA COYOACÁN	13941564.1	1.39415641E7
895	DIF210402027789	Obra	AC-DGOPSU-AD-O-078-2021	PROYECTO Y DISEÑO TANGERINA, S.A. DE C.V.	ALCALDÍA COYOACÁN	13941564.1	1.39415641E7
896	DIF210402027793	Obra	AC-DGOPSU-AD-O-078-2021	PROYECTO Y DISEÑO TANGERINA, S.A. DE C.V.	ALCALDÍA COYOACÁN	13941564.1	1.39415641E7
897	DIF210402027797	Obra	AC-DGOPSU-AD-O-078-2021	PROYECTO Y DISEÑO TANGERINA, S.A. DE C.V.	ALCALDÍA COYOACÁN	13941564.1	1.39415641E7
898	DIF210402027802	Obra	AC-DGOPSU-AD-O-078-2021	PROYECTO Y DISEÑO TANGERINA, S.A. DE C.V.	ALCALDÍA COYOACÁN	13941564.1	1.39415641E7
899	DIF210402028168	Obra	AC-DGOPSU-AD-O-080-2021	CONSTRUCTORA GROPIUSCDMX, S.A. DE C.V.	ALCALDÍA COYOACÁN	13941564.1	1.39415641E7
900	DIF210402034304	Obra	AMA-DGODU-LP-OBRA-003/2021	COMERCIALIZADORA Y DESARROLLADORA PLAY PARK, S.A. DE C.V.	ALCALDIA MILPA ALTA	1363227.36	1.36322736E7
901	DIF210402034315	Obra	AMA-DGODU-LP-OBRA-002/2021	RECREO DESARROLLO URBANO, S.A. DE C.V.	ALCALDIA MILPA ALTA	1365452.36	1.36545236E7
902	DIF210402034319	Obra	AMA-DGODU-AD-OBRA-010/2021	RICARDO SAUCEDO ALBARRÁN	ALCALDIA MILPA ALTA	1771320.28	1.77132028E7
903	DIF210402034320	Obra	AMA-DGODU-AD-OBRA-010/2021	RICARDO SAUCEDO ALBARRÁN	ALCALDIA MILPA ALTA	1771320.28	1.77132028E7
904	DIF210402034321	Obra	AMA-DGODU-AD-OBRA-010/2021	RICARDO SAUCEDO ALBARRÁN	ALCALDIA MILPA ALTA	1771320.28	1.77132028E7
905	DIF210402027810	Obra	AC-DGOPSU-AD-O-078-2021	PROYECTO Y DISEÑO TANGERINA, S.A. DE C.V.	ALCALDÍA COYOACÁN	13941564.1	1.39415641E7
906	DIF210402027829	Obra	AC-DGOPSU-AD-O-078-2021	PROYECTO Y DISEÑO TANGERINA, S.A. DE C.V.	ALCALDÍA COYOACÁN	13941564.1	1.39415641E7
907	DIF210402027838	Obra	AC-DGOPSU-AD-O-078-2021	PROYECTO Y DISEÑO TANGERINA, S.A. DE C.V.	ALCALDÍA COYOACÁN	13941564.1	1.39415641E7
908	DIF210402027843	Obra	ATL-ADO-016-L-OB-114-21	CONSTRUCTORA LMI, S.A. DE C.V.	ALCALDIA TLALPAN	14145604.53	1.414560453E7
909	DIF210402027847	Obra	AC-DGOPSU-AD-O-078-2021	PROYECTO Y DISEÑO TANGERINA, S.A. DE C.V.	ALCALDÍA COYOACÁN	13941564.1	1.39415641E7
910	DIF210402027849	Obra	ATL-ADO-016-L-OB-114-21	CONSTRUCTORA LMI, S.A. DE C.V.	ALCALDIA TLALPAN	14145604.53	1.414560453E7
911	DIF210402027852	Obra	AC-DGOPSU-AD-O-078-2021	PROYECTO Y DISEÑO TANGERINA, S.A. DE C.V.	ALCALDÍA COYOACÁN	13941564.1	1.39415641E7
912	DIF210402027854	Obra	ATL-ADO-016-L-OB-114-21	CONSTRUCTORA LMI, S.A. DE C.V.	ALCALDIA TLALPAN	14145604.53	1.414560453E7
913	DIF210402027160	Obra	ATL-ADO-011-L-OB-109-21	PIEL DE CONCRETO, S.A. DE C.V.	ALCALDIA TLALPAN	19804744.41	1.98047441E7
914	DIF210402027858	Obra	ATL-ADO-016-L-OB-114-21	CONSTRUCTORA LMI, S.A. DE C.V.	ALCALDIA TLALPAN	14145604.53	1.414560453E7
915	DIF210402027860	Obra	AC-DGOPSU-AD-O-078-2021	PROYECTO Y DISEÑO TANGERINA, S.A. DE C.V.	ALCALDÍA COYOACÁN	13941564.1	1.39415641E7
916	DIF210402027862	Obra	ATL-ADO-016-L-OB-114-21	CONSTRUCTORA LMI, S.A. DE C.V.	ALCALDIA TLALPAN	14145604.53	1.414560453E7
917	DIF210402027864	Obra	AC-DGOPSU-AD-O-078-2021	PROYECTO Y DISEÑO TANGERINA, S.A. DE C.V.	ALCALDÍA COYOACÁN	13941564.1	1.39415641E7

#	FOLIO	TIPO DE OBRA	NUMERO	CONTRATISTA	CONVOCANTE	MONTO	MONTO MODIFICADO
918	DIF210402027866	Obra	ATL-ADO-016-L-OB-114-21	CONSTRUCTORA LMI, S.A. DE C.V.	ALCALDIA TLALPAN	14145604.53	1.414560453E7
919	DIF210402027872	Obra	AC-DGOPSU-AD-O-078-2021	PROYECTO Y DISEÑO TANGERINA, S.A. DE C.V.	ALCALDÍA COYOACÁN	13941564.1	1.39415641E7
920	DIF210402027873	Obra	ATL-ADO-016-L-OB-114-21	CONSTRUCTORA LMI, S.A. DE C.V.	ALCALDIA TLALPAN	14145604.53	1.414560453E7
921	DIF210402027875	Obra	AC-DGOPSU-AD-O-078-2021	PROYECTO Y DISEÑO TANGERINA, S.A. DE C.V.	ALCALDÍA COYOACÁN	13941564.1	1.39415641E7
922	DIF210402027201	Obra	ATL-ADO-012-L-OB-110-21	CONSTRUCTORA LMI, S.A. DE C.V.	ALCALDIA TLALPAN	14488769.9	1.44887699E7
923	DIF210402027878	Obra	ATL-ADO-016-L-OB-114-21	CONSTRUCTORA LMI, S.A. DE C.V.	ALCALDIA TLALPAN	14145604.53	1.414560453E7
924	DIF210402027882	Obra	AC-DGOPSU-AD-O-078-2021	PROYECTO Y DISEÑO TANGERINA, S.A. DE C.V.	ALCALDÍA COYOACÁN	13941564.1	1.39415641E7
925	DIF210402027884	Obra	AC-DGOPSU-AD-O-078-2021	PROYECTO Y DISEÑO TANGERINA, S.A. DE C.V.	ALCALDÍA COYOACÁN	13941564.1	1.39415641E7
926	DIF210402027885	Obra	ATL-ADO-016-L-OB-114-21	CONSTRUCTORA LMI, S.A. DE C.V.	ALCALDIA TLALPAN	14145604.53	1.414560453E7
927	DIF210402027888	Obra	AC-DGOPSU-AD-O-078-2021	PROYECTO Y DISEÑO TANGERINA, S.A. DE C.V.	ALCALDÍA COYOACÁN	13941564.1	1.39415641E7
928	DIF210402027889	Obra	AC-DGOPSU-AD-O-078-2021	PROYECTO Y DISEÑO TANGERINA, S.A. DE C.V.	ALCALDÍA COYOACÁN	13941564.1	1.39415641E7
929	DIF210402027898	Obra	ATL-ADO-016-L-OB-114-21	CONSTRUCTORA LMI, S.A. DE C.V.	ALCALDIA TLALPAN	14145604.53	1.414560453E7
930	DIF210402027899	Obra	AC-DGOPSU-AD-O-078-2021	PROYECTO Y DISEÑO TANGERINA, S.A. DE C.V.	ALCALDÍA COYOACÁN	13941564.1	1.39415641E7
931	DIF210402027524	Obra	AC-DGODU-LP-O-053-2021	ARQUITECTURA XTREMA 7, S.A. DE C.V.	ALCALDÍA COYOACÁN	11093725.22	1.10937252E7
932	DIF210402027901	Obra	AC-DGOPSU-AD-O-078-2021	PROYECTO Y DISEÑO TANGERINA, S.A. DE C.V.	ALCALDÍA COYOACÁN	13941564.1	1.39415641E7
933	DIF210402027902	Obra	AC-DGOPSU-AD-O-078-2021	PROYECTO Y DISEÑO TANGERINA, S.A. DE C.V.	ALCALDÍA COYOACÁN	13941564.1	1.39415641E7
934	DIF210402027908	Obra	AC-DGOPSU-AD-O-078-2021	PROYECTO Y DISEÑO TANGERINA, S.A. DE C.V.	ALCALDÍA COYOACÁN	13941564.1	1.39415641E7
935	DIF210402027912	Obra	AC-DGOPSU-AD-O-078-2021	PROYECTO Y DISEÑO TANGERINA, S.A. DE C.V.	ALCALDÍA COYOACÁN	13941564.1	1.39415641E7
936	DIF210402027914	Obra	AC-DGOPSU-AD-O-078-2021	PROYECTO Y DISEÑO TANGERINA, S.A. DE C.V.	ALCALDÍA COYOACÁN	13941564.1	1.39415641E7
937	DIF210402027915	Obra	ATL-ADO-016-L-OB-114-21	CONSTRUCTORA LMI, S.A. DE C.V.	ALCALDIA TLALPAN	14145604.53	1.414560453E7
938	DIF210402027921	Obra	AC-DGOPSU-AD-O-078-2021	PROYECTO Y DISEÑO TANGERINA, S.A. DE C.V.	ALCALDÍA COYOACÁN	13941564.1	1.39415641E7
939	DIF210402027540	Obra	ATL-ADO-014-L-OB-112-21	PIEL DE CONCRETO, S.A. DE C.V.	ALCALDIA TLALPAN	25120824.8	2.51208248E7
940	DIF210402027552	Obra	AC-DGODU-LP-O-053-2021	ARQUITECTURA XTREMA 7, S.A. DE C.V.	ALCALDÍA COYOACÁN	11093725.22	1.10937252E7
941	DIF210402027553	Obra	ATL-ADO-014-L-OB-112-21	PIEL DE CONCRETO, S.A. DE C.V.	ALCALDIA TLALPAN	25120824.8	2.51208248E7
942	DIF210402027557	Obra	AC-DGODU-LP-O-053-2021	ARQUITECTURA XTREMA 7, S.A. DE C.V.	ALCALDÍA COYOACÁN	11093725.22	1.10937252E7
943	DIF210402027924	Obra	ATL-ADO-016-L-OB-114-21	CONSTRUCTORA LMI, S.A. DE C.V.	ALCALDIA TLALPAN	14145604.53	1.414560453E7
944	DIF210402027927	Obra	AC-DGOPSU-AD-O-078-2021	PROYECTO Y DISEÑO TANGERINA, S.A. DE C.V.	ALCALDÍA COYOACÁN	13941564.1	1.39415641E7
945	DIF210402027930	Obra	AC-DGOPSU-AD-O-078-2021	PROYECTO Y DISEÑO TANGERINA, S.A. DE C.V.	ALCALDÍA COYOACÁN	13941564.1	1.39415641E7
946	DIF210402027931	Obra	ATL-ADO-016-L-OB-114-21	CONSTRUCTORA LMI, S.A. DE C.V.	ALCALDIA TLALPAN	14145604.53	1.414560453E7
947	DIF210402027933	Obra	AC-DGOPSU-AD-O-078-2021	PROYECTO Y DISEÑO TANGERINA, S.A. DE C.V.	ALCALDÍA COYOACÁN	13941564.1	1.39415641E7
948	DIF210402027941	Obra	AC-DGOPSU-AD-O-078-2021	PROYECTO Y DISEÑO TANGERINA, S.A. DE C.V.	ALCALDÍA COYOACÁN	13941564.1	1.39415641E7
949	DIF210402027942	Obra	ATL-ADO-016-L-OB-114-21	CONSTRUCTORA LMI, S.A. DE C.V.	ALCALDIA TLALPAN	14145604.53	1.414560453E7
950	DIF210402027944	Obra	AC-DGOPSU-AD-O-078-2021	PROYECTO Y DISEÑO TANGERINA, S.A. DE C.V.	ALCALDÍA COYOACÁN	13941564.1	1.39415641E7
951	DIF210402031176	Obra	XO-DGODU-L-OP-LP-012-21	SUPERVISIÓN Y CONSTRUCCIÓN REY DAVSA, S.A. DE C.V.	ALCALDIA XOCHIMILCO	5310272.71	5310272.71
952	DIF210402026877	Obra	AMH-ADO-033-21	PIEL DE CONCRETO, S.A. DE C.V.	GOBIERNO DE LA CIUDAD DE MÉXICO	16834859.13	1.952843659E7
953	DIF210402026880	Obra	AMH-ADO-033-21	PIEL DE CONCRETO, S.A. DE C.V.	GOBIERNO DE LA CIUDAD DE MÉXICO	16834859.13	1.952843659E7
954	DIF210402026881	Obra	AMH-ADO-033-21	PIEL DE CONCRETO, S.A. DE C.V.	GOBIERNO DE LA CIUDAD DE MÉXICO	16834859.13	1.952843659E7
955	DIF210402026882	Obra	AMH-ADO-033-21	PIEL DE CONCRETO, S.A. DE C.V.	GOBIERNO DE LA CIUDAD DE MÉXICO	16834859.13	1.952843659E7
956	DIF210402026883	Obra	AMH-ADO-033-21	PIEL DE CONCRETO, S.A. DE C.V.	GOBIERNO DE LA CIUDAD DE MÉXICO	16834859.13	1.952843659E7
957	DIF210402026888	Obra	AMH-ADO-033-21	PIEL DE CONCRETO, S.A. DE C.V.	GOBIERNO DE LA CIUDAD DE MÉXICO	16834859.13	1.952843659E7
958	DIF210402026891	Obra	AMH-ADO-033-21	PIEL DE CONCRETO, S.A. DE C.V.	GOBIERNO DE LA CIUDAD DE MÉXICO	16834859.13	1.952843659E7
959	DIF210402026893	Obra	AMH-ADO-033-21	PIEL DE CONCRETO, S.A. DE C.V.	GOBIERNO DE LA CIUDAD DE MÉXICO	16834859.13	1.952843659E7
960	DIF210402026894	Obra	AMH-ADO-033-21	PIEL DE CONCRETO, S.A. DE C.V.	GOBIERNO DE LA CIUDAD DE MÉXICO	16834859.13	1.952843659E7
961	DIF210402027564	Obra	AC-DGOPSU-AD-O-078-2021	PROYECTO Y DISEÑO TANGERINA, S.A. DE C.V.	ALCALDÍA COYOACÁN	13941564.1	1.39415641E7
962	DIF210402027567	Obra	AC-DGOPSU-AD-O-078-2021	PROYECTO Y DISEÑO TANGERINA, S.A. DE C.V.	ALCALDÍA COYOACÁN	13941564.1	1.39415641E7
963	DIF210402027572	Obra	AC-DGOPSU-AD-O-078-2021	PROYECTO Y DISEÑO TANGERINA, S.A. DE C.V.	ALCALDÍA COYOACÁN	13941564.1	1.39415641E7
964	DIF210402027574	Obra	AC-DGODU-LP-O-053-2021	ARQUITECTURA XTREMA 7, S.A. DE C.V.	ALCALDÍA COYOACÁN	11093725.22	1.10937252E7
965	DIF210402027578	Obra	AC-DGOPSU-AD-O-078-2021	PROYECTO Y DISEÑO TANGERINA, S.A. DE C.V.	ALCALDÍA COYOACÁN	13941564.1	1.39415641E7
966	DIF210402027580	Obra	AC-DGOPSU-AD-O-078-2021	PROYECTO Y DISEÑO TANGERINA, S.A. DE C.V.	ALCALDÍA COYOACÁN	13941564.1	1.39415641E7
967	DIF210402027949	Obra	AC-DGOPSU-AD-O-078-2021	PROYECTO Y DISEÑO TANGERINA, S.A. DE C.V.	ALCALDÍA COYOACÁN	13941564.1	1.39415641E7
968	DIF210402027953	Obra	AC-DGOPSU-AD-O-078-2021	PROYECTO Y DISEÑO TANGERINA, S.A. DE C.V.	ALCALDÍA COYOACÁN	13941564.1	1.39415641E7
969	DIF210402027954	Obra	AC-DGOPSU-AD-O-078-2021	PROYECTO Y DISEÑO TANGERINA, S.A. DE C.V.	ALCALDÍA COYOACÁN	13941564.1	1.39415641E7
970	DIF210402027962	Obra	AC-DGOPSU-AD-O-078-2021	PROYECTO Y DISEÑO TANGERINA, S.A. DE C.V.	ALCALDÍA COYOACÁN	13941564.1	1.39415641E7
971	DIF210402027964	Obra	AC-DGOPSU-AD-O-078-2021	PROYECTO Y DISEÑO TANGERINA, S.A. DE C.V.	ALCALDÍA COYOACÁN	13941564.1	1.39415641E7
972	DIF210402027965	Obra	AC-DGOPSU-AD-O-082-2021	PIEL DE CONCRETO, S.A. DE C.V.	ALCALDÍA COYOACÁN	11949212.08	1.194921208E7
973	DIF210402027969	Obra	ATL-ADO-018-L-OB-099-21	OBRAS Y CONSTRUCCIONES DIARAM, S.A. DE C.V.	ALCALDIA TLALPAN	1741347	1741347.0
974	DIF210402031195	Obra	XO-DGODU-L-OP-LP-013-21	ZEMPOALTECA CONSTRUCCIONES S.A DE C.V.	ALCALDIA XOCHIMILCO	8752318.91	8752318.91
975	DIF210402031211	Obra	XO-DGODU-L-OP-LP-013-21	ZEMPOALTECA CONSTRUCCIONES S.A DE C.V.	ALCALDIA XOCHIMILCO	8752318.91	8752318.91

#	FOLIO	TIPO DE OBRA	NUMERO	CONTRATISTA	CONVOCANTE	MONTO	MONTO MODIFICADO
976	DIF210402026897	Obra	AMH-ADO-033-21	PIEL DE CONCRETO, S.A. DE C.V.	GOBIERNO DE LA CIUDAD DE MÉXICO	16834859.13	1.952843659E7
977	DIF210402026898	Obra	AMH-AD-S-034-21	GRUPO CONSTRUCTOR CRUPEC, S.A. DE C.V.	GOBIERNO DE LA CIUDAD DE MÉXICO	505720.3	586635.55
978	DIF210402027588	Obra	AC-DGOPSU-AD-O-078-2021	PROYECTO Y DISEÑO TANGERINA, S.A. DE C.V.	ALCALDÍA COYOACÁN	13941564.1	1.39415641E7
979	DIF210402027590	Obra	ATL-ADO-014-L-OB-112-21	PIEL DE CONCRETO, S.A. DE C.V.	ALCALDIA TLALPAN	25120824.8	2.51208248E7
980	DIF210402027592	Obra	AC-DGOPSU-AD-O-078-2021	PROYECTO Y DISEÑO TANGERINA, S.A. DE C.V.	ALCALDÍA COYOACÁN	13941564.1	1.39415641E7
981	DIF210402027594	Obra	AC-DGOPSU-AD-O-078-2021	PROYECTO Y DISEÑO TANGERINA, S.A. DE C.V.	ALCALDÍA COYOACÁN	13941564.1	1.39415641E7
982	DIF210402027595	Obra	AC-DGOPSU-AD-O-078-2021	PROYECTO Y DISEÑO TANGERINA, S.A. DE C.V.	ALCALDÍA COYOACÁN	13941564.1	1.39415641E7
983	DIF210402027599	Obra	ATL-ADO-031-L-OB-111-21	CEC URBANIKA, S.A. DE C.V.	ALCALDIA TLALPAN	10033279	1.0033279E7
984	DIF210402027602	Obra	AC-DGOPSU-AD-O-078-2021	PROYECTO Y DISEÑO TANGERINA, S.A. DE C.V.	ALCALDÍA COYOACÁN	13941564.1	1.39415641E7
985	DIF210402027603	Obra	AC-DGOPSU-AD-O-078-2021	PROYECTO Y DISEÑO TANGERINA, S.A. DE C.V.	ALCALDÍA COYOACÁN	13941564.1	1.39415641E7
986	DIF210402027608	Obra	AC-DGOPSU-AD-O-078-2021	PROYECTO Y DISEÑO TANGERINA, S.A. DE C.V.	ALCALDÍA COYOACÁN	13941564.1	1.39415641E7
987	DIF210402027971	Obra	AC-DGOPSU-AD-O-080-2021	CONSTRUCTORA GROPIUSCDMX, S.A. DE C.V.	ALCALDÍA COYOACÁN	13941564.1	1.39415641E7
988	DIF210402027973	Obra	AC-DGOPSU-AD-O-080-2021	CONSTRUCTORA GROPIUSCDMX, S.A. DE C.V.	ALCALDÍA COYOACÁN	13941564.1	1.39415641E7
989	DIF210402027979	Obra	AC-DGOPSU-AD-O-080-2021	CONSTRUCTORA GROPIUSCDMX, S.A. DE C.V.	ALCALDÍA COYOACÁN	13941564.1	1.39415641E7
990	DIF210402027981	Obra	AC-DGOPSU-AD-O-080-2021	CONSTRUCTORA GROPIUSCDMX, S.A. DE C.V.	ALCALDÍA COYOACÁN	13941564.1	1.39415641E7
991	DIF210402027984	Obra	AC-DGOPSU-AD-O-080-2021	CONSTRUCTORA GROPIUSCDMX, S.A. DE C.V.	ALCALDÍA COYOACÁN	13941564.1	1.39415641E7
992	DIF210402027988	Obra	ATL-ADO-018-L-OB-099-21	OBRAS Y CONSTRUCCIONES DIARAM, S.A. DE C.V.	ALCALDIA TLALPAN	1741347	1741347.0
993	DIF210402027989	Obra	AC-DGOPSU-AD-O-080-2021	CONSTRUCTORA GROPIUSCDMX, S.A. DE C.V.	ALCALDÍA COYOACÁN	13941564.1	1.39415641E7
994	DIF210402027992	Obra	AC-DGOPSU-AD-O-080-2021	CONSTRUCTORA GROPIUSCDMX, S.A. DE C.V.	ALCALDÍA COYOACÁN	13941564.1	1.39415641E7
995	DIF210402027228	Obra	ATL-ADO-012-L-OB-110-21	CONSTRUCTORA LMI, S.A. DE C.V.	ALCALDIA TLALPAN	14488769.9	1.44887699E7
996	DIF210402031151	Obra	XO-DGODU-L-OP-LP-012-21	SUPERVISIÓN Y CONSTRUCCIÓN REY DAVSA, S.A. DE C.V.	ALCALDIA XOCHIMILCO	5310272.71	5310272.71
997	DIF210402027235	Obra	ATL-ADO-012-L-OB-110-21	CONSTRUCTORA LMI, S.A. DE C.V.	ALCALDIA TLALPAN	14488769.9	1.44887699E7
998	DIF210402027249	Obra	ATL-ADO-031-L-OB-111-21	CEC URBANIKA, S.A. DE C.V.	ALCALDIA TLALPAN	10033279	1.0033279E7
999	DIF210402027253	Obra	ATL-ADO-031-L-OB-111-21	CEC URBANIKA, S.A. DE C.V.	ALCALDIA TLALPAN	10033279	1.0033279E7
1000	DIF210402027258	Obra	ATL-ADO-031-L-OB-111-21	CEC URBANIKA, S.A. DE C.V.	ALCALDIA TLALPAN	10033279	1.0033279E7
1001	DIF210402031223	Obra	XO-DGODU-L-OP-LP-014-21	NINAS CONSTRUCCIONES, S.A. DE C.V.	ALCALDIA XOCHIMILCO	5604704.63	5604704.63
1002	DIF210402031243	Obra	XO-DGODU-L-OP-LP-014-21	NINAS CONSTRUCCIONES, S.A. DE C.V.	ALCALDIA XOCHIMILCO	5604704.63	5604704.63
1003	DIF210402027288	Obra	ATL-ADO-031-L-OB-111-21	CEC URBANIKA, S.A. DE C.V.	ALCALDIA TLALPAN	10033279	1.0033279E7
1004	DIF210402027289	Obra	ATL-ADO-031-L-OB-111-21	CEC URBANIKA, S.A. DE C.V.	ALCALDIA TLALPAN	10033279	1.0033279E7
1005	DIF210402027290	Obra	ATL-ADO-014-L-OB-112-21	PIEL DE CONCRETO, S.A. DE C.V.	ALCALDIA TLALPAN	25120824.8	2.51208248E7
1006	DIF210402031252	Obra	XO-DGODU-L-OP-LP-015-21	PIEL DE CONCRETO, S.A. DE C.V.	ALCALDIA XOCHIMILCO	8549556.61	8549556.61
1007	DIF210402033709	Obra	AMA-DGODU-LP-OBRA-011/2021	VIRTUS GENERATION, S.A. DE C.V.	ALCALDIA MILPA ALTA	1888125.11	1888125.11
1008	DIF210402038294	Administración directa	107045		DISEÑO, ANALISIS, TRANSFORMACIÓN Y APLICACION DE DATA, S.A. DE C.V.	9991791.75	9991791.75
1009	DIF210402030046	Obra	02 CD07 20 DGSU 017 1 2021-1	AGNI CONSTRUCCION INTEGRAL SA DE CV	GOBIERNO DE LA CIUDAD DE MÉXICO /ALCALDÍA GUSTAVO A. MADERO	572183.87	572183.87
1010	DIF210402027477	Obra	AC-DGOPSU-AD-O-078-2021	PROYECTO Y DISEÑO TANGERINA, S.A. DE C.V.	ALCALDÍA COYOACÁN	13941564.1	1.39415641E7
1011	DIF210402027507	Obra	ATL-ADO-014-L-OB-112-21	PIEL DE CONCRETO, S.A. DE C.V.	ALCALDIA TLALPAN	25120824.8	2.51208248E7
1012	DIF210402027515	Obra	ATL-ADO-014-L-OB-112-21	PIEL DE CONCRETO, S.A. DE C.V.	ALCALDIA TLALPAN	25120824.8	2.51208248E7
1013	DIF210402039156	Administración directa	107045		DISEÑO, ANALISIS, TRANSFORMACIÓN Y APLICACION DE DATA, S.A. DE C.V.	9991791.75	9991791.75
1014	DIF210402039163	Administración directa	107045		DISEÑO, ANALISIS, TRANSFORMACIÓN Y APLICACION DE DATA, S.A. DE C.V.	9991791.75	9991791.75
1015	DIF210402039168	Administración directa	107043		CONSTRUCCIÓN Y EDIFICACIÓN LAGOMAR, S.A. DE C.V.	9991897.06	9991897.06
1016	DIF210402039173	Administración directa	107043		CONSTRUCCIÓN Y EDIFICACIÓN LAGOMAR, S.A. DE C.V.	9991897.06	9991897.06
1017	DIF210402039174	Administración directa	107043		CONSTRUCCIÓN Y EDIFICACIÓN LAGOMAR, S.A. DE C.V.	9991897.06	9991897.06
1018	DIF210402039177	Adquisiciones	DGA/DRMAS/AD/086/2021	GRUPO INDUSTRIAL Y DE SERVICIOS JDM S.A. DE C.V.	ALCALDIA MILPA ALTA	4998672	4998672.0
1019	DIF210402039180	Adquisiciones	DGA/DRMAS/AD/086/2021	GRUPO INDUSTRIAL Y DE SERVICIOS JDM S.A. DE C.V.	ALCALDIA MILPA ALTA	4998672	4998672.0
1020	DIF210402039182	Adquisiciones	DGA/DRMAS/AD/086/2021	GRUPO INDUSTRIAL Y DE SERVICIOS JDM S.A. DE C.V.	ALCALDIA MILPA ALTA	4998672	4998672.0
1021	DIF210402055488	Adquisiciones	DGAF/DCCM/ADC/203/2021	COMERCIALIZADORA Y SERVICIOS PICASO, S.A. DE C.V.	ALCALDÍA AZCAPOTZALCO	1503036.01	1503036.01
1022	DIF210402055488	Adquisiciones	DGAF/DCCM/ADC/199/2021	FIGLIO MEX, S.A.	ALCALDÍA AZCAPOTZALCO	4169803.28	4169803.28
1023	DIF210402055488	Adquisiciones	DGAF/DCCM/AD/201/2021	COMERCIALIZADORA Y SERVICIOS PICASO, S.A. DE C.V.	ALCALDÍA AZCAPOTZALCO	2324695.68	2324695.68
1024	DIF210402055488	Adquisiciones	DGAF/DCCM/ADC/202/2021	FIGLIO MEX, S.A.	ALCALDÍA AZCAPOTZALCO	3016000	3016000.0
1025	DIF210402058708	Obra	AAO-DGODU-AD-L-2-110-2021	CCRC AUDITORIA Y CONTROL INTERNO, S.C.	GOBIERNO DEL DISTRITO FEDERAL	766400.01	766400.01
1026	DIF210402058708	Servicios	AAO-DGODU-AD-L-2-103-2021	CCRC AUDITORIA Y CONTROL INTERNO, S.C.	GOBIERNO DEL DISTRITO FEDERAL	937049.23	937049.23
1027	DIF210402058708	Servicios	AAO-DGODU-AD-L-2-098-2021	ABUNSA COMERCIAL, S.A. DE C.V.	GOBIERNO DEL DISTRITO FEDERAL	194213.48	194213.48
1028	DIF210402058708	Servicios	AAO-DGODU-AD-L-2-105-2021	CCRC AUDITORIA Y CONTROL INTERNO, S.C.	GOBIERNO DEL DISTRITO FEDERAL	179604.29	179604.29
1029	DIF210402058708	Servicios	AAO-DGODU-AD-L-2-097-2021	ABUNSA COMERCIAL, S.A. DE C.V.	GOBIERNO DEL DISTRITO FEDERAL	170266.06	170266.06
1030	DIF210402057367	Adquisiciones	CONVENIO 02 AVC/DGA/054/2021	SUMINISTROS GFG, S.A. DE C.V.	ALCALDÍA VENUSTIANO CARRANZA	169882	169882.0

#	FOLIO	TIPO DE OBRA	NUMERO	CONTRATISTA	CONVOCANTE	MONTO	MONTO MODIFICADO
1031	DIF210201932309	Obra	02 CD 07 20 017 1 21	3E Spacio Arquitectos SA. de CV.	GOBIERNO DE LA CIUDAD DE MÉXICO /ALCALDÍA GUSTAVO A. MADERO	5999577.68	5999577.68
1032	DIF210402028065	Obra	AC-DGOPSU-AD-O-080-2021	CONSTRUCTORA GROPIUSCDMX, S.A. DE C.V.	ALCALDÍA COYOACÁN	13941564.1	1.39415641E7
1033	DIF210402028088	Obra	ATL-ADO-017-L-OB-115-21	LESOL INTERNACIONAL, S.A. DE C.V.	ALCALDIA TLALPAN	3108985.73	3108985.73
1034	DIF210402027750	Obra	AC-DGOPSU-AD-O-078-2021	PROYECTO Y DISEÑO TANGERINA, S.A. DE C.V.	ALCALDÍA COYOACÁN	13941564.1	1.39415641E7
1035	DIF210402027801	Obra	AC-DGOPSU-AD-O-078-2021	PROYECTO Y DISEÑO TANGERINA, S.A. DE C.V.	ALCALDÍA COYOACÁN	13941564.1	1.39415641E7
1036	DIF210402027869	Obra	AC-DGOPSU-AD-O-078-2021	PROYECTO Y DISEÑO TANGERINA, S.A. DE C.V.	ALCALDÍA COYOACÁN	13941564.1	1.39415641E7
1037	DIF210402020234	Servicios	02CD074P104121	Servicios en Construcciones y Fletes Tovar S.A. de C.V.	GOBIERNO DE LA CIUDAD DE MÉXICO/ALCALDÍA GUSTAVO A. MADERO	24838000	2.4838E7
1038	DIF210402020257	Servicios	02CD074P104121	Servicios en Construcciones y Fletes Tovar S.A. de C.V.	GOBIERNO DE LA CIUDAD DE MÉXICO/ALCALDÍA GUSTAVO A. MADERO	24838000	2.4838E7
1039	DIF210402028429	Obra	AC-DGOPSU-AD-O-080-2021	CONSTRUCTORA GROPIUSCDMX, S.A. DE C.V.	ALCALDÍA COYOACÁN	13941564.1	1.39415641E7
1040	DIF210402036137	Servicios	02CD074P103121	DAGRA Construcción y Recubrimientos Industriales S. de R.L. de C.V.	GOBIERNO DE LA CIUDAD DE MÉXICO/ALCALDÍA GUSTAVO A. MADERO	20322000	2.0322E7
1041	DIF17170200858096	Obra	ATL-LP-068-L-OB-152-19	REMASA RESISTENCIA DE MATERIALES, S.A. DE C.V.	gobierno del distrito federal	8243726.4	8250497.81
1042	DIF190201533937	Obra	AT-2019-157-ADQ	COMERCIALIZADORA GARYTEN S. A. DE C. V.	GOBIERNO DEL DISTRITO FEDERAL	26185954	2.6185954E7
1043	DIF190201535789	Obra	ATL-LP-063-L-OB-132-19	CONSTRUCTORES Y SUPERVISORES SANTIAGO, S.A. DE C.V.	GOBIERNO DEL DISTRITO FEDERAL	6187786.11	6193522.54
1044	DIF190201534021	Obra	AT-2019-157-ADQ	COMERCIALIZADORA GARYTEN S. A. DE C. V.	GOBIERNO DEL DISTRITO FEDERAL	26185954	2.6185954E7
1045	DIF190201534039	Obra	AT-2019-157-ADQ	COMERCIALIZADORA GARYTEN S. A. DE C. V.	GOBIERNO DEL DISTRITO FEDERAL	26185954	2.6185954E7
1046	DIF190201534063	Obra	AT-2019-157-ADQ	COMERCIALIZADORA GARYTEN S. A. DE C. V.	GOBIERNO DEL DISTRITO FEDERAL	26185954	2.6185954E7
1047	DIF190201534079	Obra	AT-2019-157-ADQ	COMERCIALIZADORA GARYTEN S. A. DE C. V.	GOBIERNO DEL DISTRITO FEDERAL	26185954	2.6185954E7
1048	DIF190201534081	Obra	AT-2019-157-ADQ	COMERCIALIZADORA GARYTEN S. A. DE C. V.	GOBIERNO DEL DISTRITO FEDERAL	26185954	2.6185954E7
1049	DIF190201536206	Obra	ATL-ADO-039-L-OH-155-19	NINAS CONSTRUCCIONES, S.A. DE C.V.	gobierno del distrito federal	7556841.87	728337.39
1050	DIF190201536285	Obra	ATL-ADO-037-L-OH-150-19	GUZMÁN Y DELGADO GRUPO CONSTRUCTOR, S.A. DE C.V.	GOBIERNO DEL DISTRITO FEDERAL	9982955.21	9986329.49
1051	DIF190201535455	Obra	AT-2019-157-ADQ	COMERCIALIZADORA GARYTEN S. A. DE C. V. GRUPO INTERNACIONAL DE INGENIERÍA Y CONSULTORES DE EMPRESAS EN	GOBIERNO DEL DISTRITO FEDERAL	26185954	2.6185954E7
1052	DIF190201535699	Obra	ATL-LP-062-L-OB-136-19	CONSTRUCCIONES ELECTROMECAÑICAS, S.A. DE C.V.	GOBIERNO DEL DISTRITO FEDERAL	4401485.52	4454526.42
1053	DIF190201535811	Obra	ATL-LP-063-L-OB-132-19	CONSTRUCTORES Y SUPERVISORES SANTIAGO, S.A. DE C.V.	GOBIERNO DEL DISTRITO FEDERAL	6187786.11	6193522.54
1054	DIF190201534036	Obra	AT-2019-157-ADQ	COMERCIALIZADORA GARYTEN S. A. DE C. V.	GOBIERNO DEL DISTRITO FEDERAL	26185954	2.6185954E7
1055	DIF190201534043	Obra	AT-2019-157-ADQ	COMERCIALIZADORA GARYTEN S. A. DE C. V.	GOBIERNO DEL DISTRITO FEDERAL	26185954	2.6185954E7
1056	DIF190201534049	Obra	AT-2019-157-ADQ	COMERCIALIZADORA GARYTEN S. A. DE C. V.	GOBIERNO DEL DISTRITO FEDERAL	26185954	2.6185954E7
1057	DIF190201535850	Obra	ATL-LP-063-L-OB-132-19	CONSTRUCTORES Y SUPERVISORES SANTIAGO, S.A. DE C.V.	GOBIERNO DEL DISTRITO FEDERAL	6187786.11	6193522.54
1058	DIF190201535872	Obra	ATL-LP-064-L-OB-133-19	GRUPO ORYAZE, S.A. DE C.V.	GOBIERNO DEL DISTRITO FEDERAL	2463986.43	2587189.21
1059	DIF190201534058	Obra	AT-2019-157-ADQ	COMERCIALIZADORA GARYTEN S. A. DE C. V.	GOBIERNO DEL DISTRITO FEDERAL	26185954	2.6185954E7
1060	DIF190201534068	Obra	AT-2019-157-ADQ	COMERCIALIZADORA GARYTEN S. A. DE C. V.	GOBIERNO DEL DISTRITO FEDERAL	26185954	2.6185954E7
1061	DIF190201534077	Obra	AT-2019-157-ADQ	COMERCIALIZADORA GARYTEN S. A. DE C. V.	GOBIERNO DEL DISTRITO FEDERAL	26185954	2.6185954E7
1062	DIF190201534087	Obra	AT-2019-157-ADQ	COMERCIALIZADORA GARYTEN S. A. DE C. V.	GOBIERNO DEL DISTRITO FEDERAL	26185954	2.6185954E7
1063	DIF190201534117	Obra	AT-2019-157-ADQ	COMERCIALIZADORA GARYTEN S. A. DE C. V.	GOBIERNO DEL DISTRITO FEDERAL	26185954	2.6185954E7
1064	DIF190201536100	Obra	ATL-LP-068-L-OB-152-19	REMASA RESISTENCIA DE MATERIALES, S.A. DE C.V.	gobierno del distrito federal	8243726.4	8250497.81
1065	DIF190201536267	Obra	ATL-ADO-037-L-OH-150-19	GUZMÁN Y DELGADO GRUPO CONSTRUCTOR, S.A. DE C.V.	GOBIERNO DEL DISTRITO FEDERAL	9982955.21	9986329.49
1066	DIF190401585346	Obra	AT-2019-157-ADQ	COMERCIALIZADORA GARYTEN S. A. DE C. V.	GOBIERNO DEL DISTRITO FEDERAL	26185954	2.6185954E7
1067	DIF190401581037	Obra	ATL-LP-041-L-OH-084-19	LUIS FERNANDO GONZÁLEZ FLORES	GOBIERNO DEL DISTRITO FEDERAL	5346808.88	5669701.04
1068	DIF190401581039	Obra	ATL-ADO-038-L-OH-154-19	CTA860122EH1	GOBIERNO DEL DISTRITO FEDERAL	9717247.92	9718577.41
1069	DIF190401581041	Obra	ATL-ADO-038-L-OH-154-19	CTA860122EH1	GOBIERNO DEL DISTRITO FEDERAL	9717247.92	9718577.41
1070	DIF190401581047	Obra	ATL-ADO-038-L-OH-154-19	CTA860122EH1	GOBIERNO DEL DISTRITO FEDERAL	9717247.92	9718577.41
1071	DIF190401581052	Obra	ATL-LP-041-L-OH-084-19	LUIS FERNANDO GONZÁLEZ FLORES	GOBIERNO DEL DISTRITO FEDERAL	5346808.88	5669701.04
1072	DIF190401585292	Obra	ATL-ADO-039-L-OH-155-19	NINAS CONSTRUCCIONES, S.A. DE C.V.	gobierno del distrito federal	7556841.87	728337.39
1073	DIF190401585308	Obra	ATL-ADO-039-L-OH-155-19	NINAS CONSTRUCCIONES, S.A. DE C.V.	gobierno del distrito federal	7556841.87	728337.39
1074	DIF190401585321	Obra	ATL-ADO-038-L-OH-154-19	CTA860122EH1	GOBIERNO DEL DISTRITO FEDERAL	9717247.92	9718577.41
1075	DIF190401605517	Obra	AT-2019-157-ADQ	COMERCIALIZADORA GARYTEN S. A. DE C. V.	GOBIERNO DEL DISTRITO FEDERAL	26185954	2.6185954E7
1076	DIF190401663460	Obra	ATL-LP-068-L-OB-152-19	REMASA RESISTENCIA DE MATERIALES, S.A. DE C.V.	gobierno del distrito federal	8243726.4	8250497.81
1077	DIF190401663501	Obra	ATL-LP-068-L-OB-152-19	REMASA RESISTENCIA DE MATERIALES, S.A. DE C.V.	gobierno del distrito federal	8243726.4	8250497.81
1078	DIF190401663531	Obra	ATL-LP-068-L-OB-152-19	REMASA RESISTENCIA DE MATERIALES, S.A. DE C.V.	gobierno del distrito federal	8243726.4	8250497.81
1079	DIF190401663363	Obra	ATL-LP-067-L-OB-148-19	REMASA RESISTENCIA DE MATERIALES, S.A. DE C.V.	GOBIERNO DEL DISTRITO FEDERAL	4982511.2	1.323524803E7
1080	DIF190401663407	Obra	ATL-LP-068-L-OB-152-19	REMASA RESISTENCIA DE MATERIALES, S.A. DE C.V.	gobierno del distrito federal	8243726.4	8250497.81
1081	DIF190401663433	Obra	ATL-LP-067-L-OB-148-19	REMASA RESISTENCIA DE MATERIALES, S.A. DE C.V.	GOBIERNO DEL DISTRITO FEDERAL	4982511.2	1.323524803E7
1082	DIF190401663204	Obra	ATL-LP-068-L-OB-152-19	REMASA RESISTENCIA DE MATERIALES, S.A. DE C.V.	gobierno del distrito federal	8243726.4	8250497.81
1083	DIF190401663229	Obra	ATL-LP-068-L-OB-152-19	REMASA RESISTENCIA DE MATERIALES, S.A. DE C.V.	gobierno del distrito federal	8243726.4	8250497.81
1084	DIF210201932065	Obra	02 CD 07 20 008 1 21	EPSILON Ingeniería y Tecnología SA. de CV.	GOBIERNO DE LA CIUDAD DE MÉXICO /ALCALDÍA GUSTAVO A. MADERO	4131742.86	4131742.86
1085	DIF210201920083	Obra	A-I-LP-L-O-12-2021	ARQUITECTURA XTREMA 7, S.A. DE C.V.	GOBIERNO DE LA CIUDAD DE MEXICO, ALCALDÍA IZTACALCO.	27812615.11	2.781261511E7
1086	DIF210201928999	Obra	ABJ-LP-009-2021	CONSTRUCTORA VARAZZE SA DE CV	ALCALDIA BENITO JUAREZ	21961783.39	2.3374189E7
1087	DIF210201929000	Obra	ABJ-LP-009-2021	CONSTRUCTORA VARAZZE SA DE CV	ALCALDIA BENITO JUAREZ	21961783.39	2.3374189E7

#	FOLIO	TIPO DE OBRA	NUMERO	CONTRATISTA	CONVOCANTE	MONTO	MONTO MODIFICADO
1088	DIF210201929003	Obra	ABJ-LP-009-2021	CONSTRUCTORA VARAZZE SA DE CV	ALCALDIA BENITO JUAREZ	21961783.39	2.3374189E7
1089	DIF210201929030	Obra	ABJ-LP-009-2021	CONSTRUCTORA VARAZZE SA DE CV	ALCALDIA BENITO JUAREZ	21961783.39	2.3374189E7
1090	DIF210201929034	Obra	ABJ-LP-009-2021	CONSTRUCTORA VARAZZE SA DE CV	ALCALDIA BENITO JUAREZ	21961783.39	2.3374189E7
1091	DIF210201929036	Obra	ABJ-LP-009-2021	CONSTRUCTORA VARAZZE SA DE CV	ALCALDIA BENITO JUAREZ	21961783.39	2.3374189E7
1092	DIF210201929661	Servicios	AA/DGO/LP/001/2021	GRAVITI CONSTRUCCIONES, S.A. DE C.V.	ALCALDIA AZCAPOTZALCO	16188813.58	1.618881358E7
1093	DIF210201932077	Obra	02 CD 07 20 008 1 21	EPSILON Ingeniería y Tecnología SA. de CV.	GOBIERNO DE LA CIUDAD DE MÉXICO /ALCALDIA GUSTAVO A. MADERO	4131742.86	4131742.86
1094	DIF210201932080	Obra	02 CD 07 20 008 1 21	EPSILON Ingeniería y Tecnología SA. de CV.	GOBIERNO DE LA CIUDAD DE MÉXICO /ALCALDIA GUSTAVO A. MADERO	4131742.86	4131742.86
1095	DIF210201926692	Obra	AC/LPN/LUM/002/2021	DESARROLLO E INGENIERIA DE OBRAS CIVILES, S.A. DE C.V.	Alcaldía Cuauhtémoc	14246525.31	1.424652531E7
1096	DIF210201926692	Obra	AC/LPN/LUM/001/2021	CONSTRUCCIÓN Y SERVICIOS BRIZA, S.A. DE C.V.	Alcaldía Cuauhtémoc	22653672.98	2.265367298E7
1097	DIF210201926692	Servicios	AC/AD/SLUM/004/2021	FRANCISCO JAVIER RODRÍGUEZ GUERRERO	Alcaldía Cuauhtémoc	427395.76	427395.76
1098	DIF210201926692	Servicios	AC/AD/SLUM/003/2021	V.A.C., PROYECTOS Y CONSTRUCCIONES, S,A, DE C,V,	Alcaldía Cuauhtémoc	621760	621760.0
1099	DIF210201926693	Obra	AC/LPN/LUM/002/2021	DESARROLLO E INGENIERIA DE OBRAS CIVILES, S.A. DE C.V.	Alcaldía Cuauhtémoc	14246525.31	1.424652531E7
1100	DIF210201926693	Obra	AC/LPN/LUM/001/2021	CONSTRUCCIÓN Y SERVICIOS BRIZA, S.A. DE C.V.	Alcaldía Cuauhtémoc	22653672.98	2.265367298E7
1101	DIF210201926693	Servicios	AC/AD/SLUM/004/2021	FRANCISCO JAVIER RODRÍGUEZ GUERRERO	Alcaldía Cuauhtémoc	427395.76	427395.76
1102	DIF210201926693	Servicios	AC/AD/SLUM/003/2021	V.A.C., PROYECTOS Y CONSTRUCCIONES, S,A, DE C,V,	Alcaldía Cuauhtémoc	621760	621760.0
1103	DIF210201926694	Obra	AC/LPN/LUM/002/2021	DESARROLLO E INGENIERIA DE OBRAS CIVILES, S.A. DE C.V.	Alcaldía Cuauhtémoc	14246525.31	1.424652531E7
1104	DIF210201926694	Obra	AC/LPN/LUM/001/2021	CONSTRUCCIÓN Y SERVICIOS BRIZA, S.A. DE C.V.	Alcaldía Cuauhtémoc	22653672.98	2.265367298E7
1105	DIF210201926694	Servicios	AC/AD/SLUM/004/2021	FRANCISCO JAVIER RODRÍGUEZ GUERRERO	Alcaldía Cuauhtémoc	427395.76	427395.76
1106	DIF210201926694	Servicios	AC/AD/SLUM/003/2021	V.A.C., PROYECTOS Y CONSTRUCCIONES, S,A, DE C,V,	Alcaldía Cuauhtémoc	621760	621760.0
1107	DIF210201929056	Obra	ABJ-LP-009-2021	CONSTRUCTORA VARAZZE SA DE CV	ALCALDIA BENITO JUAREZ	21961783.39	2.3374189E7
1108	DIF210201929058	Obra	ABJ-LP-009-2021	CONSTRUCTORA VARAZZE SA DE CV	ALCALDIA BENITO JUAREZ	21961783.39	2.3374189E7
1109	DIF210201929061	Obra	ABJ-LP-009-2021	CONSTRUCTORA VARAZZE SA DE CV	ALCALDIA BENITO JUAREZ	21961783.39	2.3374189E7
1110	DIF210201929087	Obra	ABJ-LP-009-2021	CONSTRUCTORA VARAZZE SA DE CV	ALCALDIA BENITO JUAREZ	21961783.39	2.3374189E7
1111	DIF210201932154	Obra	02 CD 07 20 010 1 21	Constructora y Comercializadora ALCIRA SA. de CV.	GOBIERNO DE LA CIUDAD DE MÉXICO /ALCALDIA GUSTAVO A. MADERO	5283881.79	5283881.79
1112	DIF210201932163	Obra	02 CD 07 20 010 1 21	Constructora y Comercializadora ALCIRA SA. de CV.	GOBIERNO DE LA CIUDAD DE MÉXICO /ALCALDIA GUSTAVO A. MADERO	5283881.79	5283881.79
1113	DIF210201926726	Obra	AVC/DGODU/LP/008/2021	IMMERGRUN, S.A. DE C.V.	ALCALDIA VENUSTIANO CARRANZA	9697663.97	9697663.97
1114	DIF210201926729	Obra	AVC/DGODU/LP/008/2021	IMMERGRUN, S.A. DE C.V.	ALCALDIA VENUSTIANO CARRANZA	9697663.97	9697663.97
1115	DIF210201926733	Obra	AVC/DGODU/LP/008/2021	IMMERGRUN, S.A. DE C.V.	ALCALDIA VENUSTIANO CARRANZA	9697663.97	9697663.97
1116	DIF210201920177	Obra	A-I-LP-L-O-12-2021	ARQUITECTURA XTREMA 7, S.A. DE C.V.	GOBIERNO DE LA CIUDAD DE MÉXICO, ALCALDIA IZTACALCO.	27812615.11	2.781261511E7
1117	DIF210201931497	Obra	02 CD07 20 DGSU 010 1 2021	AUTOMATIZACIONES EN PROCESOS INDUSTRIALES, S.A. DE C.V	GOBIERNO DE LA CIUDAD DE MÉXICO /ALCALDIA GUSTAVO A. MADERO	9494019.95	9494019.95
1118	DIF210201932316	Obra	02 CD 07 20 018 1 21	Grupo Constructor NAG SA. de CV.	GOBIERNO DE LA CIUDAD DE MÉXICO /ALCALDIA GUSTAVO A. MADERO	1518364.32	1518364.32
1119	DIF210201932320	Obra	02 CD 07 20 018 1 21	Grupo Constructor NAG SA. de CV.	GOBIERNO DE LA CIUDAD DE MÉXICO /ALCALDIA GUSTAVO A. MADERO	1518364.32	1518364.32
1120	DIF210201932326	Obra	02 CD 07 20 018 1 21	Grupo Constructor NAG SA. de CV.	GOBIERNO DE LA CIUDAD DE MÉXICO /ALCALDIA GUSTAVO A. MADERO	1518364.32	1518364.32
1121	DIF210201931887	Obra	02 CD 07 20 002 1 21	EPSILON Ingeniería y Tecnología SA. de CV.	GOBIERNO DE LA CIUDAD DE MÉXICO /ALCALDIA GUSTAVO A. MADERO	5584386.04	5584386.04
1122	DIF210201931902	Obra	02 CD 07 20 002 1 21	EPSILON Ingeniería y Tecnología SA. de CV.	GOBIERNO DE LA CIUDAD DE MÉXICO /ALCALDIA GUSTAVO A. MADERO	5584386.04	5584386.04
1123	DIF210201931904	Obra	02 CD 07 20 002 1 21	EPSILON Ingeniería y Tecnología SA. de CV.	GOBIERNO DE LA CIUDAD DE MÉXICO /ALCALDIA GUSTAVO A. MADERO	5584386.04	5584386.04
1124	DIF210201931907	Obra	02 CD 07 20 002 1 21	EPSILON Ingeniería y Tecnología SA. de CV.	GOBIERNO DE LA CIUDAD DE MÉXICO /ALCALDIA GUSTAVO A. MADERO	5584386.04	5584386.04
1125	DIF210201931914	Obra	02 CD 07 20 002 1 21	EPSILON Ingeniería y Tecnología SA. de CV.	GOBIERNO DE LA CIUDAD DE MÉXICO /ALCALDIA GUSTAVO A. MADERO	5584386.04	5584386.04
1126	DIF210201927070	Obra	AVC/DGODU/LP/008/2021	IMMERGRUN, S.A. DE C.V.	ALCALDIA VENUSTIANO CARRANZA	9697663.97	9697663.97
1127	DIF210201931932	Obra	02 CD 07 20 004 1 21	SOUL Arquitectos SA. de CV.	GOBIERNO DE LA CIUDAD DE MÉXICO /ALCALDIA GUSTAVO A. MADERO	5291873.91	5291873.91
1128	DIF210201931937	Obra	02 CD 07 20 004 1 21	SOUL Arquitectos SA. de CV.	GOBIERNO DE LA CIUDAD DE MÉXICO /ALCALDIA GUSTAVO A. MADERO	5291873.91	5291873.91
1129	DIF210201927073	Obra	AVC/DGODU/LP/008/2021	IMMERGRUN, S.A. DE C.V.	ALCALDIA VENUSTIANO CARRANZA	9697663.97	9697663.97
1130	DIF210201931939	Obra	02 CD 07 20 004 1 21	SOUL Arquitectos SA. de CV.	GOBIERNO DE LA CIUDAD DE MÉXICO /ALCALDIA GUSTAVO A. MADERO	5291873.91	5291873.91
1131	DIF210201931963	Obra	02 CD 07 20 006 1 21	CO-ARCH Construyendo con Arquitectos SA. de CV.	GOBIERNO DE LA CIUDAD DE MÉXICO /ALCALDIA GUSTAVO A. MADERO	5152881.98	5152881.98
1132	DIF210201931969	Obra	02 CD 07 20 006 1 21	CO-ARCH Construyendo con Arquitectos SA. de CV.	GOBIERNO DE LA CIUDAD DE MÉXICO /ALCALDIA GUSTAVO A. MADERO	5152881.98	5152881.98
1133	DIF210201931970	Obra	02 CD 07 20 006 1 21	CO-ARCH Construyendo con Arquitectos SA. de CV.	GOBIERNO DE LA CIUDAD DE MÉXICO /ALCALDIA GUSTAVO A. MADERO	5152881.98	5152881.98
1134	DIF210201931971	Obra	02 CD 07 20 006 1 21	CO-ARCH Construyendo con Arquitectos SA. de CV.	GOBIERNO DE LA CIUDAD DE MÉXICO /ALCALDIA GUSTAVO A. MADERO	5152881.98	5152881.98
1135	DIF210201932099	Obra	02 CD 07 20 008 1 21	EPSILON Ingeniería y Tecnología SA. de CV.	GOBIERNO DE LA CIUDAD DE MÉXICO /ALCALDIA GUSTAVO A. MADERO	4131742.86	4131742.86
1136	DIF210201932106	Obra	02 CD 07 20 008 1 21	EPSILON Ingeniería y Tecnología SA. de CV.	GOBIERNO DE LA CIUDAD DE MÉXICO /ALCALDIA GUSTAVO A. MADERO	4131742.86	4131742.86
1137	DIF210201932116	Obra	02 CD 07 20 008 1 21	EPSILON Ingeniería y Tecnología SA. de CV.	GOBIERNO DE LA CIUDAD DE MÉXICO /ALCALDIA GUSTAVO A. MADERO	4131742.86	4131742.86
1138	DIF210201932122	Obra	02 CD 07 20 008 1 21	EPSILON Ingeniería y Tecnología SA. de CV.	GOBIERNO DE LA CIUDAD DE MÉXICO /ALCALDIA GUSTAVO A. MADERO	4131742.86	4131742.86
1139	DIF210201932200	Obra	02 CD 07 20 010 1 21	Constructora y Comercializadora ALCIRA SA. de CV.	GOBIERNO DE LA CIUDAD DE MÉXICO /ALCALDIA GUSTAVO A. MADERO	5283881.79	5283881.79
1140	DIF210201932282	Obra	02 CD 07 20 017 1 21	3E Spacio Arquitectos SA. de CV.	GOBIERNO DE LA CIUDAD DE MÉXICO /ALCALDIA GUSTAVO A. MADERO	5999577.68	5999577.68
1141	DIF210201932296	Obra	02 CD 07 20 017 1 21	3E Spacio Arquitectos SA. de CV.	GOBIERNO DE LA CIUDAD DE MÉXICO /ALCALDIA GUSTAVO A. MADERO	5999577.68	5999577.68
1142	DIF210201932298	Obra	02 CD 07 20 017 1 21	3E Spacio Arquitectos SA. de CV.	GOBIERNO DE LA CIUDAD DE MÉXICO /ALCALDIA GUSTAVO A. MADERO	5999577.68	5999577.68
1143	DIF210201932302	Obra	02 CD 07 20 017 1 21	3E Spacio Arquitectos SA. de CV.	GOBIERNO DE LA CIUDAD DE MÉXICO /ALCALDIA GUSTAVO A. MADERO	5999577.68	5999577.68
1144	DIF210201932305	Obra	02 CD 07 20 017 1 21	3E Spacio Arquitectos SA. de CV.	GOBIERNO DE LA CIUDAD DE MÉXICO /ALCALDIA GUSTAVO A. MADERO	5999577.68	5999577.68
1145	DIF210201928709	Obra	ABJ-LP-009-2021	CONSTRUCTORA VARAZZE SA DE CV	ALCALDIA BENITO JUAREZ	21961783.39	2.3374189E7

#	FOLIO	TIPO DE OBRA	NUMERO	CONTRATISTA	CONVOCANTE	MONTO	MONTO MODIFICADO
1146	DIF210201926674	Obra	AC/LPN/LUM/002/2021	DESARROLLO E INGENIERIA DE OBRAS CIVILES, S.A. DE C.V.	Alcaldía Cuauhtémoc	14246525.31	1.424652531E7
1147	DIF210201926674	Obra	AC/LPN/LUM/001/2021	CONSTRUCCIÓN Y SERVICIOS BRIZA, S.A. DE C.V.	Alcaldía Cuauhtémoc	22653672.98	2.265367298E7
1148	DIF210201926674	Servicios	AC/AD/SLUM/004/2021	FRANCISCO JAVIER RODRÍGUEZ GUERRERO	Alcaldía Cuauhtémoc	427395.76	427395.76
1149	DIF210201926674	Servicios	AC/AD/SLUM/003/2021	V.A.C., PROYECTOS Y CONSTRUCCIONES, S,A, DE C,V,	Alcaldía Cuauhtémoc	621760	621760.0
1150	DIF210201928996	Obra	ABJ-LP-009-2021	CONSTRUCTORA VARAZZE SA DE CV	ALCALDIA BENITO JUAREZ	21961783.39	2.3374189E7
1151	DIF210201929004	Obra	ABJ-LP-009-2021	CONSTRUCTORA VARAZZE SA DE CV	ALCALDIA BENITO JUAREZ	21961783.39	2.3374189E7
1152	DIF210201929007	Obra	ABJ-LP-009-2021	CONSTRUCTORA VARAZZE SA DE CV	ALCALDIA BENITO JUAREZ	21961783.39	2.3374189E7
1153	DIF210201931891	Obra	02 CD 07 20 002 1 21	EPSILON Ingeniería y Tecnología SA. de CV.	GOBIERNO DE LA CIUDAD DE MÉXICO /ALCALDÍA GUSTAVO A. MADERO	5584386.04	5584386.04
1154	DIF210201931941	Obra	02 CD 07 20 004 1 21	SOUL Arquitectos SA. de CV.	GOBIERNO DE LA CIUDAD DE MÉXICO /ALCALDÍA GUSTAVO A. MADERO	5291873.91	5291873.91
1155	DIF210201929032	Obra	ABJ-LP-009-2021	CONSTRUCTORA VARAZZE SA DE CV	ALCALDIA BENITO JUAREZ	21961783.39	2.3374189E7
1156	DIF210201929045	Obra	ABJ-LP-009-2021	CONSTRUCTORA VARAZZE SA DE CV	ALCALDIA BENITO JUAREZ	21961783.39	2.3374189E7
1157	DIF210201929048	Obra	ABJ-LP-009-2021	CONSTRUCTORA VARAZZE SA DE CV	ALCALDIA BENITO JUAREZ	21961783.39	2.3374189E7
1158	DIF210201929051	Obra	ABJ-LP-009-2021	CONSTRUCTORA VARAZZE SA DE CV	ALCALDIA BENITO JUAREZ	21961783.39	2.3374189E7
1159	DIF210201929060	Obra	ABJ-LP-009-2021	CONSTRUCTORA VARAZZE SA DE CV	ALCALDIA BENITO JUAREZ	21961783.39	2.3374189E7
1160	DIF210201929075	Obra	ABJ-LP-009-2021	CONSTRUCTORA VARAZZE SA DE CV	ALCALDIA BENITO JUAREZ	21961783.39	2.3374189E7
1161	DIF210201929076	Obra	ABJ-LP-009-2021	CONSTRUCTORA VARAZZE SA DE CV	ALCALDIA BENITO JUAREZ	21961783.39	2.3374189E7
1162	DIF210201929078	Obra	ABJ-LP-009-2021	CONSTRUCTORA VARAZZE SA DE CV	ALCALDIA BENITO JUAREZ	21961783.39	2.3374189E7
1163	DIF210201929079	Obra	ABJ-LP-009-2021	CONSTRUCTORA VARAZZE SA DE CV	ALCALDIA BENITO JUAREZ	21961783.39	2.3374189E7
1164	DIF210201931945	Obra	02 CD 07 20 004 1 21	SOUL Arquitectos SA. de CV.	GOBIERNO DE LA CIUDAD DE MÉXICO /ALCALDÍA GUSTAVO A. MADERO	5291873.91	5291873.91
1165	DIF210201931946	Obra	02 CD 07 20 004 1 21	SOUL Arquitectos SA. de CV.	GOBIERNO DE LA CIUDAD DE MÉXICO /ALCALDÍA GUSTAVO A. MADERO	5291873.91	5291873.91
1166	DIF210201931949	Obra	02 CD 07 20 004 1 21	SOUL Arquitectos SA. de CV.	GOBIERNO DE LA CIUDAD DE MÉXICO /ALCALDÍA GUSTAVO A. MADERO	5291873.91	5291873.91
1167	DIF210201931953	Obra	02 CD 07 20 006 1 21	CO-ARCH Construyendo con Arquitectos SA. de CV.	GOBIERNO DE LA CIUDAD DE MÉXICO /ALCALDÍA GUSTAVO A. MADERO	5152881.98	5152881.98
1168	DIF210201931956	Obra	02 CD 07 20 006 1 21	CO-ARCH Construyendo con Arquitectos SA. de CV.	GOBIERNO DE LA CIUDAD DE MÉXICO /ALCALDÍA GUSTAVO A. MADERO	5152881.98	5152881.98
1169	DIF210201929083	Obra	ABJ-LP-009-2021	CONSTRUCTORA VARAZZE SA DE CV	ALCALDIA BENITO JUAREZ	21961783.39	2.3374189E7
1170	DIF210201929084	Obra	ABJ-LP-009-2021	CONSTRUCTORA VARAZZE SA DE CV	ALCALDIA BENITO JUAREZ	21961783.39	2.3374189E7
1171	DIF210201929085	Obra	ABJ-LP-009-2021	CONSTRUCTORA VARAZZE SA DE CV	ALCALDIA BENITO JUAREZ	21961783.39	2.3374189E7
1172	DIF210201929086	Obra	ABJ-LP-009-2021	CONSTRUCTORA VARAZZE SA DE CV	ALCALDIA BENITO JUAREZ	21961783.39	2.3374189E7
1173	DIF210201932095	Obra	02 CD 07 20 008 1 21	EPSILON Ingeniería y Tecnología SA. de CV.	GOBIERNO DE LA CIUDAD DE MÉXICO /ALCALDÍA GUSTAVO A. MADERO	4131742.86	4131742.86
1174	DIF210201920051	Obra	A-I-LP-L-O-12-2021	ARQUITECTURA XTREMA 7, S.A. DE C.V.	GOBIERNO DE LA CIUDAD DE MEXICO, ALCALDÍA IZTACALCO.	27812615.11	2.781261511E7
1175	DIF210201920124	Obra	A-I-LP-L-O-12-2021	ARQUITECTURA XTREMA 7, S.A. DE C.V.	GOBIERNO DE LA CIUDAD DE MEXICO, ALCALDÍA IZTACALCO.	27812615.11	2.781261511E7
1176	DIF210201920128	Obra	A-I-LP-L-O-12-2021	ARQUITECTURA XTREMA 7, S.A. DE C.V.	GOBIERNO DE LA CIUDAD DE MEXICO, ALCALDÍA IZTACALCO.	27812615.11	2.781261511E7
1177	DIF210201920154	Obra	A-I-LP-L-O-12-2021	ARQUITECTURA XTREMA 7, S.A. DE C.V.	GOBIERNO DE LA CIUDAD DE MEXICO, ALCALDÍA IZTACALCO.	27812615.11	2.781261511E7
1178	DIF210201914304	Obra	AC/LPN/LUM/002/2021	DESARROLLO E INGENIERIA DE OBRAS CIVILES, S.A. DE C.V.	Alcaldía Cuauhtémoc	14246525.31	1.424652531E7
1179	DIF210201914304	Obra	AC/LPN/LUM/001/2021	CONSTRUCCIÓN Y SERVICIOS BRIZA, S.A. DE C.V.	Alcaldía Cuauhtémoc	22653672.98	2.265367298E7
1180	DIF210201914304	Servicios	AC/AD/SLUM/004/2021	FRANCISCO JAVIER RODRÍGUEZ GUERRERO	Alcaldía Cuauhtémoc	427395.76	427395.76
1181	DIF210201914304	Servicios	AC/AD/SLUM/003/2021	V.A.C., PROYECTOS Y CONSTRUCCIONES, S,A, DE C,V,	Alcaldía Cuauhtémoc	621760	621760.0
1182	DIF210201914319	Obra	AC/LPN/LUM/002/2021	DESARROLLO E INGENIERIA DE OBRAS CIVILES, S.A. DE C.V.	Alcaldía Cuauhtémoc	14246525.31	1.424652531E7
1183	DIF210201914319	Obra	AC/LPN/LUM/001/2021	CONSTRUCCIÓN Y SERVICIOS BRIZA, S.A. DE C.V.	Alcaldía Cuauhtémoc	22653672.98	2.265367298E7
1184	DIF210201914319	Servicios	AC/AD/SLUM/004/2021	FRANCISCO JAVIER RODRÍGUEZ GUERRERO	Alcaldía Cuauhtémoc	427395.76	427395.76
1185	DIF210201914319	Servicios	AC/AD/SLUM/003/2021	V.A.C., PROYECTOS Y CONSTRUCCIONES, S,A, DE C,V,	Alcaldía Cuauhtémoc	621760	621760.0
1186	DIF210201914327	Obra	AC/LPN/LUM/002/2021	DESARROLLO E INGENIERIA DE OBRAS CIVILES, S.A. DE C.V.	Alcaldía Cuauhtémoc	14246525.31	1.424652531E7
1187	DIF210201914327	Obra	AC/LPN/LUM/001/2021	CONSTRUCCIÓN Y SERVICIOS BRIZA, S.A. DE C.V.	Alcaldía Cuauhtémoc	22653672.98	2.265367298E7
1188	DIF210201914327	Servicios	AC/AD/SLUM/004/2021	FRANCISCO JAVIER RODRÍGUEZ GUERRERO	Alcaldía Cuauhtémoc	427395.76	427395.76
1189	DIF210201914327	Servicios	AC/AD/SLUM/003/2021	V.A.C., PROYECTOS Y CONSTRUCCIONES, S,A, DE C,V,	Alcaldía Cuauhtémoc	621760	621760.0
1190	DIF210201914341	Obra	AC/LPN/LUM/002/2021	DESARROLLO E INGENIERIA DE OBRAS CIVILES, S.A. DE C.V.	Alcaldía Cuauhtémoc	14246525.31	1.424652531E7
1191	DIF210201914341	Obra	AC/LPN/LUM/001/2021	CONSTRUCCIÓN Y SERVICIOS BRIZA, S.A. DE C.V.	Alcaldía Cuauhtémoc	22653672.98	2.265367298E7
1192	DIF210201914341	Servicios	AC/AD/SLUM/004/2021	FRANCISCO JAVIER RODRÍGUEZ GUERRERO	Alcaldía Cuauhtémoc	427395.76	427395.76
1193	DIF210201914341	Servicios	AC/AD/SLUM/003/2021	V.A.C., PROYECTOS Y CONSTRUCCIONES, S,A, DE C,V,	Alcaldía Cuauhtémoc	621760	621760.0
1194	DIF210201914108	Obra	AC/LPN/LUM/001/2021	CONSTRUCTORA VARAZZE SA DE CV.	ALCALDIA BENITO JUAREZ	22653672.98	2.265367298E7
1195	DIF210201914108	Obra	AC/LPN/LUM/002/2021	DESARROLLO E INGENIERIA DE OBRAS CIVILES, S.A. DE C.V.	ALCALDIA BENITO JUAREZ	14246525.31	1.424652531E7
1196	DIF210201914108	Servicios	AC/AD/SLUM/003/2021	V.A.C., PROYECTOS Y CONSTRUCCIONES, S,A, DE C,V,	ALCALDIA BENITO JUAREZ	621760	621760.0
1197	DIF210201914108	Servicios	AC/AD/SLUM/004/2021	FRANCISCO JAVIER RODRÍGUEZ GUERRERO	ALCALDIA BENITO JUAREZ	427395.76	427395.76
1198	DIF210201914322	Obra	AC/LPN/LUM/002/2021	DESARROLLO E INGENIERIA DE OBRAS CIVILES, S.A. DE C.V.	ALCALDIA BENITO JUAREZ	14246525.31	1.424652531E7
1199	DIF210201914322	Obra	AC/LPN/LUM/001/2021	CONSTRUCCIÓN Y SERVICIOS BRIZA, S.A. DE C.V.	ALCALDIA BENITO JUAREZ	22653672.98	2.265367298E7
1200	DIF210201914322	Servicios	AC/AD/SLUM/004/2021	FRANCISCO JAVIER RODRÍGUEZ GUERRERO	ALCALDIA BENITO JUAREZ	427395.76	427395.76
1201	DIF210201914322	Servicios	AC/AD/SLUM/003/2021	V.A.C., PROYECTOS Y CONSTRUCCIONES, S,A, DE C,V,	ALCALDIA BENITO JUAREZ	621760	621760.0
1202	DIF210201914335	Obra	AC/LPN/LUM/002/2021	DESARROLLO E INGENIERIA DE OBRAS CIVILES, S.A. DE C.V.	ALCALDIA BENITO JUAREZ	14246525.31	1.424652531E7
1203	DIF210201914335	Obra	AC/LPN/LUM/001/2021	CONSTRUCCIÓN Y SERVICIOS BRIZA, S.A. DE C.V.	ALCALDIA BENITO JUAREZ	22653672.98	2.265367298E7

#	FOLIO	TIPO DE OBRA	NUMERO	CONTRATISTA	CONVOCANTE	MONTO	MONTO MODIFICADO
1204	DIF210201914335	Servicios	AC/AD/SLUM/004/2021	FRANCISCO JAVIER RODRÍGUEZ GUERRERO	Alcaldía Cuauhtémoc	427395.76	427395.76
1205	DIF210201914335	Servicios	AC/AD/SLUM/003/2021	V.A.C., PROYECTOS Y CONSTRUCCIONES, S.A, DE C,V,	Alcaldía Cuauhtémoc	621760	621760.0
1206	DIF210201936065	Obra	AVC/DGODU/LP/011/2021	BEREK CONSTRUCCIONES, S.A. DE C.V.	ALCALDÍA VENUSTIANO CARRANZA	9696365.92	9696365.92
1207	DIF210201936089	Obra	AVC/DGODU/LP/011/2021	BEREK CONSTRUCCIONES, S.A. DE C.V.	ALCALDÍA VENUSTIANO CARRANZA	9696365.92	9696365.92
1208	DIF210301953905	Obra	DGCOP-IR-L-1-139-21	GRUPO CUYSAT, S.A. DE C.V.	SECRETARIA DE OBRAS Y SERVICIOS	8506141.46	8506141.46
1209	DIF210301954449	Obra	DGCOP-IR-L-1-139-21	GRUPO CUYSAT, S.A. DE C.V.	SECRETARIA DE OBRAS Y SERVICIOS	8506141.46	8506141.46
1210	DIF210301954480	Obra	DGCOP-IR-L-1-139-21	GRUPO CUYSAT, S.A. DE C.V.	SECRETARIA DE OBRAS Y SERVICIOS	8506141.46	8506141.46
1211	DIF210301953895	Obra	DGCOP-IR-L-1-139-21	GRUPO CUYSAT, S.A. DE C.V.	SECRETARIA DE OBRAS Y SERVICIOS	8506141.46	8506141.46
1212	DIF210301953924	Obra	DGCOP-IR-L-1-139-21	GRUPO CUYSAT, S.A. DE C.V.	SECRETARIA DE OBRAS Y SERVICIOS	8506141.46	8506141.46
1213	DIF210301954788	Obra	DGCOP-IR-L-1-139-21	GRUPO CUYSAT, S.A. DE C.V.	SECRETARIA DE OBRAS Y SERVICIOS	8506141.46	8506141.46
1214	DIF210301953993	Obra	DGCOP-IR-L-1-139-21	GRUPO CUYSAT, S.A. DE C.V.	SECRETARIA DE OBRAS Y SERVICIOS	8506141.46	8506141.46
1215	DIF210301954005	Obra	DGCOP-IR-L-1-139-21	GRUPO CUYSAT, S.A. DE C.V.	SECRETARIA DE OBRAS Y SERVICIOS	8506141.46	8506141.46
1216	DIF210301954021	Obra	DGCOP-IR-L-1-139-21	GRUPO CUYSAT, S.A. DE C.V.	SECRETARIA DE OBRAS Y SERVICIOS	8506141.46	8506141.46
1217	DIF210301954027	Obra	DGCOP-IR-L-1-139-21	GRUPO CUYSAT, S.A. DE C.V.	SECRETARIA DE OBRAS Y SERVICIOS	8506141.46	8506141.46
1218	DIF210301954035	Obra	DGCOP-IR-L-1-139-21	GRUPO CUYSAT, S.A. DE C.V.	SECRETARIA DE OBRAS Y SERVICIOS	8506141.46	8506141.46
1219	DIF210301954043	Obra	DGCOP-IR-L-1-139-21	GRUPO CUYSAT, S.A. DE C.V.	SECRETARIA DE OBRAS Y SERVICIOS	8506141.46	8506141.46
1220	DIF210301954045	Obra	DGCOP-IR-L-1-139-21	GRUPO CUYSAT, S.A. DE C.V.	SECRETARIA DE OBRAS Y SERVICIOS	8506141.46	8506141.46
1221	DIF210301954048	Obra	DGCOP-IR-L-1-139-21	GRUPO CUYSAT, S.A. DE C.V.	SECRETARIA DE OBRAS Y SERVICIOS	8506141.46	8506141.46
1222	DIF210301954065	Obra	DGCOP-IR-L-1-139-21	GRUPO CUYSAT, S.A. DE C.V.	SECRETARIA DE OBRAS Y SERVICIOS	8506141.46	8506141.46
1223	DIF210301954089	Obra	DGCOP-IR-L-1-139-21	GRUPO CUYSAT, S.A. DE C.V.	SECRETARIA DE OBRAS Y SERVICIOS	8506141.46	8506141.46
1224	DIF210301954131	Obra	DGCOP-IR-L-1-139-21	GRUPO CUYSAT, S.A. DE C.V.	SECRETARIA DE OBRAS Y SERVICIOS	8506141.46	8506141.46
1225	DIF210301954137	Obra	DGCOP-IR-L-1-139-21	GRUPO CUYSAT, S.A. DE C.V.	SECRETARIA DE OBRAS Y SERVICIOS	8506141.46	8506141.46
1226	DIF210301954148	Obra	DGCOP-IR-L-1-139-21	GRUPO CUYSAT, S.A. DE C.V.	SECRETARIA DE OBRAS Y SERVICIOS	8506141.46	8506141.46
1227	DIF210301955185	Obra	DGCOP-IR-L-1-139-21	GRUPO CUYSAT, S.A. DE C.V.	SECRETARIA DE OBRAS Y SERVICIOS	8506141.46	8506141.46
1228	DIF210301955216	Obra	DGCOP-IR-L-1-139-21	GRUPO CUYSAT, S.A. DE C.V.	SECRETARIA DE OBRAS Y SERVICIOS	8506141.46	8506141.46
1229	DIF210301954398	Obra	DGCOP-IR-L-1-139-21	GRUPO CUYSAT, S.A. DE C.V.	SECRETARIA DE OBRAS Y SERVICIOS	8506141.46	8506141.46
1230	DIF210301955266	Obra	DGCOP-IR-L-1-139-21	GRUPO CUYSAT, S.A. DE C.V.	SECRETARIA DE OBRAS Y SERVICIOS	8506141.46	8506141.46
1231	DIF210301953807	Obra	DGCOP-IR-L-1-139-21	GRUPO CUYSAT, S.A. DE C.V.	SECRETARIA DE OBRAS Y SERVICIOS	8506141.46	8506141.46
1232	DIF210301955117	Obra	DGCOP-IR-L-1-139-21	GRUPO CUYSAT, S.A. DE C.V.	SECRETARIA DE OBRAS Y SERVICIOS	8506141.46	8506141.46
1233	DIF210301954414	Obra	DGCOP-IR-L-1-139-21	GRUPO CUYSAT, S.A. DE C.V.	SECRETARIA DE OBRAS Y SERVICIOS	8506141.46	8506141.46
1234	DIF210301954419	Obra	DGCOP-IR-L-1-139-21	GRUPO CUYSAT, S.A. DE C.V.	SECRETARIA DE OBRAS Y SERVICIOS	8506141.46	8506141.46
1235	DIF210301954427	Obra	DGCOP-IR-L-1-139-21	GRUPO CUYSAT, S.A. DE C.V.	SECRETARIA DE OBRAS Y SERVICIOS	8506141.46	8506141.46
1236	DIF210301954433	Obra	DGCOP-IR-L-1-139-21	GRUPO CUYSAT, S.A. DE C.V.	SECRETARIA DE OBRAS Y SERVICIOS	8506141.46	8506141.46
1237	DIF210301954439	Obra	DGCOP-IR-L-1-139-21	GRUPO CUYSAT, S.A. DE C.V.	SECRETARIA DE OBRAS Y SERVICIOS	8506141.46	8506141.46
1238	DIF210301955141	Obra	DGCOP-IR-L-1-139-21	GRUPO CUYSAT, S.A. DE C.V.	SECRETARIA DE OBRAS Y SERVICIOS	8506141.46	8506141.46
1239	DIF210301954441	Obra	DGCOP-IR-L-1-139-21	GRUPO CUYSAT, S.A. DE C.V.	SECRETARIA DE OBRAS Y SERVICIOS	8506141.46	8506141.46
1240	DIF210301954463	Obra	DGCOP-IR-L-1-139-21	GRUPO CUYSAT, S.A. DE C.V.	SECRETARIA DE OBRAS Y SERVICIOS	8506141.46	8506141.46
1241	DIF210301953944	Obra	DGCOP-IR-L-1-139-21	GRUPO CUYSAT, S.A. DE C.V.	SECRETARIA DE OBRAS Y SERVICIOS	8506141.46	8506141.46
1242	DIF210301953951	Obra	DGCOP-IR-L-1-139-21	GRUPO CUYSAT, S.A. DE C.V.	SECRETARIA DE OBRAS Y SERVICIOS	8506141.46	8506141.46
1243	DIF210301954716	Obra	DGCOP-IR-L-1-139-21	GRUPO CUYSAT, S.A. DE C.V.	SECRETARIA DE OBRAS Y SERVICIOS	8506141.46	8506141.46
1244	DIF210301953961	Obra	DGCOP-IR-L-1-139-21	GRUPO CUYSAT, S.A. DE C.V.	SECRETARIA DE OBRAS Y SERVICIOS	8506141.46	8506141.46
1245	DIF210301953963	Obra	DGCOP-IR-L-1-139-21	GRUPO CUYSAT, S.A. DE C.V.	SECRETARIA DE OBRAS Y SERVICIOS	8506141.46	8506141.46
1246	DIF210301954003	Obra	DGCOP-IR-L-1-139-21	GRUPO CUYSAT, S.A. DE C.V.	SECRETARIA DE OBRAS Y SERVICIOS	8506141.46	8506141.46
1247	DIF210301954109	Obra	DGCOP-IR-L-1-139-21	GRUPO CUYSAT, S.A. DE C.V.	SECRETARIA DE OBRAS Y SERVICIOS	8506141.46	8506141.46
1248	DIF210301979440	Obra	AA/DGO/AD/009/2021	SUPERVISIÓN, CONSTRUCCIÓN Y EDIFICACIÓN SHAYE, S.A. DE C.V.	ALCALDÍA AZCAPOTZALCO	430000	430000.0
1249	DIF210301979440	Obra	AA/DGO/AD/003/2021	SUPERVISIÓN, CONSTRUCCIÓN Y EDIFICACIÓN SHAYE, S.A. DE C.V.	ALCALDÍA AZCAPOTZALCO	11425000	1.1425E7
1250	DIF210301977055	Obra	A-I-LP-L-O-12-2021	ARQUITECTURA XTREMA 7, S.A. DE C.V.	GOBIERNO DE LA CIUDAD DE MEXICO, ALCALDÍA IZTACALCO.	27812615.11	2.781261511E7
1251	DIF210301977085	Obra	A-I-LP-L-O-12-2021	ARQUITECTURA XTREMA 7, S.A. DE C.V.	GOBIERNO DE LA CIUDAD DE MEXICO, ALCALDÍA IZTACALCO.	27812615.11	2.781261511E7
1252	DIF210101883233	Servicios	02CD073P0105121	LILIA HERNÁNDEZ HERNÁNDEZ	GOBIERNO DE LA CIUDAD DE MÉXICO /ALCALDÍA GUSTAVO A. MADERO	3900641.46	3900641.46
1253	DIF210402020479	Adquisiciones	02 CD07 P0083 1 21	MULTIDUC SA DE CV.	GOBIERNO DE LA CIUDAD DE MÉXICO /ALCALDÍA GUSTAVO A. MADERO	12945600	1.29456E7
1254	DIF210402020511	Adquisiciones	02 CD07 P0083 1 21	MULTIDUC SA DE CV.	GOBIERNO DE LA CIUDAD DE MÉXICO /ALCALDÍA GUSTAVO A. MADERO	12945600	1.29456E7
1255	DIF210402020521	Adquisiciones	02 CD07 P0083 1 21	MULTIDUC SA DE CV.	GOBIERNO DE LA CIUDAD DE MÉXICO /ALCALDÍA GUSTAVO A. MADERO	12945600	1.29456E7
1256	DIF210402020553	Adquisiciones	02 CD07 P0083 1 21	MULTIDUC SA DE CV.	GOBIERNO DE LA CIUDAD DE MÉXICO /ALCALDÍA GUSTAVO A. MADERO	12945600	1.29456E7
1257	DIF210402020575	Adquisiciones	02 CD07 P0083 1 21	MULTIDUC SA DE CV.	GOBIERNO DE LA CIUDAD DE MÉXICO /ALCALDÍA GUSTAVO A. MADERO	12945600	1.29456E7
1258	DIF210402020590	Adquisiciones	02 CD07 P0083 1 21	MULTIDUC SA DE CV.	GOBIERNO DE LA CIUDAD DE MÉXICO /ALCALDÍA GUSTAVO A. MADERO	12945600	1.29456E7
1259	DIF210402020594	Adquisiciones	02 CD07 P0083 1 21	MULTIDUC SA DE CV.	GOBIERNO DE LA CIUDAD DE MÉXICO /ALCALDÍA GUSTAVO A. MADERO	12945600	1.29456E7
1260	DIF210402020602	Adquisiciones	02 CD07 P0083 1 21	MULTIDUC SA DE CV.	GOBIERNO DE LA CIUDAD DE MÉXICO /ALCALDÍA GUSTAVO A. MADERO	12945600	1.29456E7
1261	DIF210402020606	Adquisiciones	02 CD07 P0083 1 21	MULTIDUC SA DE CV.	GOBIERNO DE LA CIUDAD DE MÉXICO /ALCALDÍA GUSTAVO A. MADERO	12945600	1.29456E7





#	FOLIO	TIPO DE OBRA	NUMERO	CONTRATISTA	CONVOCANTE	MONTO	MONTO MODIFICADO
1320	DIF210201931934	Obra	02 CD 07 20 004 1 21	SOUL Arquitectos SA. de CV.	GOBIERNO DE LA CIUDAD DE MÉXICO /ALCALDÍA GUSTAVO A. MADERO	5291873.91	5291873.91
1321	DIF210201929006	Obra	ABJ-LP-009-2021	CONSTRUCTORA VARAZZE SA DE CV	ALCALDIA BENITO JUAREZ	21961783.39	2.3374189E7
1322	DIF210201932303	Obra	02 CD 07 20 017 1 21	3E Spacio Arquitectos SA. de CV.	GOBIERNO DE LA CIUDAD DE MÉXICO /ALCALDÍA GUSTAVO A. MADERO	5999577.68	5999577.68
1323	DIF210201932307	Obra	02 CD 07 20 017 1 21	3E Spacio Arquitectos SA. de CV.	GOBIERNO DE LA CIUDAD DE MÉXICO /ALCALDÍA GUSTAVO A. MADERO	5999577.68	5999577.68
1324	DIF210201931967	Obra	02 CD 07 20 006 1 21	CO-ARCH Construyendo con Arquitectos SA. de CV.	GOBIERNO DE LA CIUDAD DE MÉXICO /ALCALDÍA GUSTAVO A. MADERO	5152881.98	5152881.98
1325	DIF210201932059	Obra	02 CD 07 20 008 1 21	EPSILON Ingeniería y Tecnología SA. de CV.	GOBIERNO DE LA CIUDAD DE MÉXICO /ALCALDÍA GUSTAVO A. MADERO	4131742.86	4131742.86



GOBIERNO DE LA  
CIUDAD DE MÉXICO

SECRETARÍA DE ADMINISTRACIÓN Y FINANZAS  
SUBSECRETARÍA DE EGRESOS

# DESTINO DEL GASTO (AVANCES FÍSICOS)

#	FOLIO	CICLO	TRIMESTRE DE AVANCE	UNIDAD DE MEDIDA	META ORIGINAL	META MODIFICADA	AVANCE	PORCENTAJE
1	DIF16160200697118	2021		4 Metros Cuadrados	1	40	40	100
2	DIF16160300759000	2021		4 Otros	1	1	1	100
3	DIF190201536737	2021		4 Otros	1686	1686	1686	100
4	DIF190201535443	2021		4 Metros lineales	5740	5740	5740	100
5	DIF190201536767	2021		4 Otros	14	14	14	100
6	DIF190201562496	2021		4 Aula	24	28	28	100
7	DIF190201563642	2021		4 Metros Cuadrados	1	1	1	100
8	DIF190201563661	2021		4 Metros Cuadrados	1	1	1	100
9	DIF190201563666	2021		4 Metros Cuadrados	1	1	1	100
10	DIF190301570220	2021		4 Equipamiento	31	31	30	96.77419355
11	DIF190401581017	2021		4 Metros Cuadrados	1780	1780	1780	100
12	DIF190401605579	2021		4 Metros lineales	133	126	126	100
13	DIF190401612550	2021		4 Otros	1	1	1	100
14	DIF190401605581	2021		4 Metros lineales	126	126	126	100
15	DIF190401660286	2021		4 Metros Cuadrados	58	54.96	54.96	100
16	DIF190401662965	2021		4 Metros Cuadrados	448	405	405	100
17	DIF190401663137	2021		4 Otros	7	7	7	100
18	DIF190401663287	2021		4 Piezas	2	2	2	100
19	DIF190401663091	2021		4 Otros	10	10	10	100
20	DIF190401663094	2021		4 Metros Cuadrados	163	253.56	253.56	100
21	DIF190401663256	2021		4 Otros	3	3	3	100
22	DIF190401696912	2021		4 Equipamiento	1	1	1	100
23	DIF200101701560	2021		4 Metros Cuadrados	120000	0	0	0
24	DIF200101701605	2021		4 Mobiliario y equipo	200	0	0	0
25	DIF200101699958	2021		4 Equipamiento	1	1	1	100
26	DIF200101701594	2021		4 Computadoras	6	0	0	0
27	DIF200101701584	2021		4 Maquinaria y equipo	1000013	1000013	1000013	100
28	DIF200301767923	2021		4 Metros Cuadrados	37	370	37	10
29	DIF200301773611	2021		4 Otros	1	1	1	100
30	DIF200301773624	2021		4 Vivienda	3	1	1	100
31	DIF200301773629	2021		4 Vivienda	2	0	0	0
32	DIF200301758528	2021		4 Metros Cuadrados	26	1	1	100
33	DIF200301758533	2021		4 Vivienda	2	0	0	0
34	DIF200301758263	2021		4 Vivienda	2	1	1	100
35	DIF200301760538	2021		4 Metros Cuadrados	30	1	1	100
36	DIF200301759861	2021		4 Vivienda	2	0	0	0
37	DIF200301760910	2021		4 Vivienda	2	0	0	0
38	DIF200301760430	2021		4 Vivienda	1	1	1	100
39	DIF200301790896	2021		4 Aula	39	42	40	95.23809524
40	DIF200301790579	2021		4 Aula	10	10	6	60
41	DIF210101888828	2021		4 Equipamiento	1	1	1	100
42	DIF210101888638	2021		4 Metros Cuadrados	1	0	0	0
43	DIF210101884677	2021		4 Metros Cuadrados	160000	160000	42080	26.3
44	DIF210101887044	2021		4 Equipamiento	1	1	1	100
45	DIF210101887052	2021		4 Kilómetro	2.65	2.65	1	37.73584906
46	DIF210101887053	2021		4 Kilómetro lineal	3.25	3.25	1	30.76923077
47	DIF210101887054	2021		4 Kilómetro cuadrado	10	10	1	10
48	DIF210101887055	2021		4 Metros cúbicos	25300	25300	0	0
49	DIF210101886330	2021		4 Lote	40	40	15	37.5
50	DIF210101888116	2021		4 Equipamiento	300	300	290	96.66666667
51	DIF210101884678	2021		4 Metros	392076	392076	66496	16.95997715
52	DIF210101884679	2021		4 Metros	110000	110000	0	0
53	DIF210101884728	2021		4 Metros Cuadrados	1115	1115	1115	100
54	DIF210101888817	2021		4 Equipamiento	1	1	1	100
55	DIF210101888824	2021		4 Piezas	10000	10000	10000	100
56	DIF210101888121	2021		4 Equipamiento	420	420	420	100
57	DIF210101886332	2021		4 Lote	22	22	15.4	70
58	DIF210101886334	2021		4 Kilómetro	42	42	39	92.85714286
59	DIF210101887045	2021		4 Mobiliario y equipo	1	1	1	100
60	DIF210101882837	2021		4 Equipo de seguridad	80	80	80	100
61	DIF210101882839	2021		4 Equipamiento	100	100	100	100
62	DIF210101887139	2021		4 Vehículos	3	2	2	100
63	DIF210101887195	2021		4 Kilómetro	0.53	1	1	100

#	FOLIO	CICLO	TRIMESTRE DE AVANCE	UNIDAD DE MEDIDA	META ORIGINAL	META MODIFICADA	AVANCE	PORCENTAJE
64	DIF210101885701	2021		4 Equipamiento	1	1	1	100
65	DIF210101884441	2021		4 Otros	3	3	3	100
66	DIF210101885047	2021		4 Estudio de preinversión	131	131	125	95.41984733
67	DIF210101885048	2021		4 Planta(s)	4	4	2.8	70
68	DIF210101885049	2021		4 Planta(s)	5	6	3.4	56.66666667
69	DIF210101885578	2021		4 Equipamiento	1	1	1	100
70	DIF210101885046	2021		4 Kilómetro	8	8	5.5	68.75
71	DIF210101885051	2021		4 Pozo(s)	8	8	1.8	22.5
72	DIF210101885384	2021		4 Piezas	11	11	0	0
73	DIF210101885746	2021		4 Metros cuadrados de construcción	2	2	0.39	19.5
74	DIF210201942469	2021		4 Lote	1	0	0	0
75	DIF210201941613	2021		4 Lote	3	3	3	100
76	DIF210201911046	2021		4 Piezas	21	21	0	0
77	DIF210201911048	2021		4 Piezas	14	14	0	0
78	DIF210201910702	2021		4 Piezas	12	12	0	0
79	DIF210201910706	2021		4 Piezas	23	23	0	0
80	DIF210201911101	2021		4 Metros Cuadrados	122.77	122.77	40	32.58124949
81	DIF210201910784	2021		4 Piezas	7	7	0	0
82	DIF210201910787	2021		4 Piezas	15	15	0	0
83	DIF210201910792	2021		4 Piezas	10	10	0	0
84	DIF210201911133	2021		4 Piezas	31	31	0	0
85	DIF210201911137	2021		4 Piezas	19	19	0	0
86	DIF210201911138	2021		4 Piezas	12	12	0	0
87	DIF210201911143	2021		4 Piezas	1	1	0	0
88	DIF210201911155	2021		4 Piezas	4	4	0	0
89	DIF210201911157	2021		4 Piezas	24	24	0	0
90	DIF210201911166	2021		4 Piezas	11	11	0	0
91	DIF210201910829	2021		4 Piezas	17	17	0	0
92	DIF210201911168	2021		4 Piezas	24	24	0	0
93	DIF210201911170	2021		4 Piezas	12	12	0	0
94	DIF210201911176	2021		4 Piezas	29	29	0	0
95	DIF210201911178	2021		4 Piezas	16	16	0	0
96	DIF210201911183	2021		4 Piezas	26	26	0	0
97	DIF210201911185	2021		4 Piezas	12	12	0	0
98	DIF210201911187	2021		4 Piezas	29	29	0	0
99	DIF210201910853	2021		4 Piezas	6	6	0	0
100	DIF210201910859	2021		4 Piezas	5	5	0	0
101	DIF210201910861	2021		4 Piezas	11	11	0	0
102	DIF210201911192	2021		4 Piezas	28	28	0	0
103	DIF210201911197	2021		4 Piezas	10	10	0	0
104	DIF210201911199	2021		4 Piezas	19	19	0	0
105	DIF210201911200	2021		4 Piezas	10	10	0	0
106	DIF210201911204	2021		4 Piezas	12	12	0	0
107	DIF210201911210	2021		4 Piezas	14	14	0	0
108	DIF210201910887	2021		4 Piezas	18	18	0	0
109	DIF210201911220	2021		4 Piezas	13	13	0	0
110	DIF210201911232	2021		4 Piezas	24	24	0	0
111	DIF210201910903	2021		4 Piezas	8	8	0	0
112	DIF210201910907	2021		4 Piezas	17	17	0	0
113	DIF210201911240	2021		4 Piezas	17	17	0	0
114	DIF210201911250	2021		4 Piezas	14	14	0	0
115	DIF210201911258	2021		4 Piezas	23	23	0	0
116	DIF210201910927	2021		4 Piezas	19	19	0	0
117	DIF210201910937	2021		4 Piezas	6	6	0	0
118	DIF210201911262	2021		4 Piezas	16	16	0	0
119	DIF210201911265	2021		4 Piezas	6	6	0	0
120	DIF210201911283	2021		4 Piezas	12	12	0	0
121	DIF210201910950	2021		4 Piezas	6	6	0	0
122	DIF210201910958	2021		4 Piezas	10	10	0	0
123	DIF210201910964	2021		4 Piezas	6	6	0	0
124	DIF210201910966	2021		4 Piezas	17	17	0	0
125	DIF210201911293	2021		4 Piezas	11	11	0	0
126	DIF210201911303	2021		4 Piezas	16	16	0	0

#	FOLIO	CICLO	TRIMESTRE DE AVANCE	UNIDAD DE MEDIDA	META ORIGINAL	META MODIFICADA	AVANCE	PORCENTAJE
127	DIF210201910978	2021		4 Piezas	28		28	0
128	DIF210201910982	2021		4 Piezas	3		3	0
129	DIF210201910992	2021		4 Piezas	6		6	0
130	DIF210201911311	2021		4 Piezas	12		12	0
131	DIF210201911317	2021		4 Piezas	14		14	0
132	DIF210201911321	2021		4 Piezas	8		8	0
133	DIF210201911000	2021		4 Piezas	7		7	0
134	DIF210201911012	2021		4 Piezas	19		19	0
135	DIF210201911333	2021		4 Piezas	28		28	0
136	DIF210201911335	2021		4 Piezas	7		7	0
137	DIF210201911343	2021		4 Piezas	5		5	0
138	DIF210201911028	2021		4 Piezas	11		11	0
139	DIF210201911030	2021		4 Piezas	23		23	0
140	DIF210201932038	2021		4 Aula	100		100	100
141	DIF210201932050	2021		4 Aula	100		100	100
142	DIF210201932051	2021		4 Metros lineales	100		100	100
143	DIF210201932060	2021		4 Metros lineales	100		100	100
144	DIF210201932067	2021		4 Metros lineales	100	100000	65	0.065
145	DIF210201932706	2021		4 Piezas	8		8	0
146	DIF210201932708	2021		4 Piezas	7		7	0
147	DIF210201932709	2021		4 Piezas	4		4	0
148	DIF210201932710	2021		4 Piezas	1		1	0
149	DIF210201932713	2021		4 Piezas	8		8	0
150	DIF210201932716	2021		4 Piezas	4		4	0
151	DIF210201932719	2021		4 Piezas	3		3	0
152	DIF210201932720	2021		4 Piezas	6		6	0
153	DIF210201932722	2021		4 Piezas	1		1	0
154	DIF210201932723	2021		4 Piezas	6		6	0
155	DIF210201933654	2021		4 Piezas	2		2	0
156	DIF210201933656	2021		4 Piezas	10		10	0
157	DIF210201933657	2021		4 Piezas	6		6	0
158	DIF210201933659	2021		4 Piezas	3		3	0
159	DIF210201933660	2021		4 Piezas	13		13	0
160	DIF210201933661	2021		4 Piezas	6		6	0
161	DIF210201933665	2021		4 Piezas	10		10	0
162	DIF210201933668	2021		4 Piezas	9		9	0
163	DIF210201933670	2021		4 Piezas	1		1	0
164	DIF210201933673	2021		4 Piezas	6		6	0
165	DIF210201933674	2021		4 Piezas	13		13	0
166	DIF210201933675	2021		4 Piezas	9		9	0
167	DIF210201933676	2021		4 Piezas	4		4	0
168	DIF210201934343	2021		4 Piezas	22		22	0
169	DIF210201934348	2021		4 Piezas	17		17	0
170	DIF210201934351	2021		4 Piezas	12		12	0
171	DIF210201934352	2021		4 Piezas	10		10	0
172	DIF210201934402	2021		4 Piezas	19		19	0
173	DIF210201934405	2021		4 Piezas	17		17	0
174	DIF210201920079	2021		4 Metros Cuadrados	1800		1800	100
175	DIF210201932081	2021		4 Metros lineales	100		100	100
176	DIF210201932135	2021		4 Aula	100		100	100
177	DIF210201932743	2021		4 Piezas	4		4	0
178	DIF210201932746	2021		4 Piezas	1		1	0
179	DIF210201932747	2021		4 Piezas	8		8	0
180	DIF210201932754	2021		4 Piezas	1		1	0
181	DIF210201932755	2021		4 Piezas	4		4	0
182	DIF210201932757	2021		4 Piezas	8		8	0
183	DIF210201932760	2021		4 Piezas	8		8	0
184	DIF210201932762	2021		4 Piezas	1		1	0
185	DIF210201932763	2021		4 Piezas	4		4	0
186	DIF210201932764	2021		4 Piezas	3		3	0
187	DIF210201933677	2021		4 Piezas	3		3	0
188	DIF210201933679	2021		4 Piezas	6		6	0
189	DIF210201933680	2021		4 Piezas	3		3	0

#	FOLIO	CICLO	TRIMESTRE DE AVANCE	UNIDAD DE MEDIDA	META ORIGINAL	META MODIFICADA	AVANCE	PORCENTAJE
190	DIF210201933682	2021		4 Piezas	7	7	0	0
191	DIF210201933684	2021		4 Piezas	1	1	0	0
192	DIF210201933686	2021		4 Piezas	1	1	0	0
193	DIF210201933687	2021		4 Piezas	1	1	0	0
194	DIF210201933710	2021		4 Piezas	4	4	0	0
195	DIF210201933712	2021		4 Piezas	8	8	0	0
196	DIF210201933715	2021		4 Piezas	1	1	0	0
197	DIF210201933717	2021		4 Piezas	1	1	0	0
198	DIF210201926708	2021		4 Metros lineales	446	446	446	100
199	DIF210201927395	2021		4 Piezas	3	3	0	0
200	DIF210201927396	2021		4 Piezas	26	26	0	0
201	DIF210201927400	2021		4 Piezas	25	25	0	0
202	DIF210201927440	2021		4 Piezas	5	5	0	0
203	DIF210201927445	2021		4 Piezas	14	14	0	0
204	DIF210201927446	2021		4 Piezas	20	20	0	0
205	DIF210201927448	2021		4 Piezas	2	2	0	0
206	DIF210201927449	2021		4 Piezas	22	22	0	0
207	DIF210201927451	2021		4 Piezas	14	14	0	0
208	DIF210201929777	2021		4 Piezas	1	1	0	0
209	DIF210201931401	2021		4 Metros lineales	60	60	55	91.66666667
210	DIF210201932151	2021		4 Aula	100	100	100	100
211	DIF210201932160	2021		4 Aula	100	100	100	100
212	DIF210201932161	2021		4 Aula	100	100	100	100
213	DIF210201932768	2021		4 Piezas	2	2	0	0
214	DIF210201932769	2021		4 Piezas	12	12	0	0
215	DIF210201932773	2021		4 Piezas	1	1	0	0
216	DIF210201932774	2021		4 Piezas	11	11	0	0
217	DIF210201932775	2021		4 Piezas	8	8	0	0
218	DIF210201932777	2021		4 Piezas	2	2	0	0
219	DIF210201932781	2021		4 Piezas	1	1	0	0
220	DIF210201932782	2021		4 Piezas	4	4	0	0
221	DIF210201932786	2021		4 Piezas	3	3	0	0
222	DIF210201932787	2021		4 Piezas	1	1	0	0
223	DIF210201932788	2021		4 Piezas	2	2	0	0
224	DIF210201933721	2021		4 Piezas	3	3	0	0
225	DIF210201933722	2021		4 Piezas	7	7	0	0
226	DIF210201933723	2021		4 Piezas	17	17	0	0
227	DIF210201933724	2021		4 Piezas	1	1	0	0
228	DIF210201933725	2021		4 Piezas	7	7	0	0
229	DIF210201933726	2021		4 Piezas	7	7	0	0
230	DIF210201933728	2021		4 Piezas	2	2	0	0
231	DIF210201933729	2021		4 Piezas	4	4	0	0
232	DIF210201933730	2021		4 Piezas	18	18	0	0
233	DIF210201926715	2021		4 Metros Cuadrados	1198	1198	1000	83.47245409
234	DIF210201927455	2021		4 Piezas	4	4	0	0
235	DIF210201927456	2021		4 Piezas	14	14	0	0
236	DIF210201927457	2021		4 Piezas	6	6	0	0
237	DIF210201927458	2021		4 Piezas	25	25	0	0
238	DIF210201927459	2021		4 Piezas	9	9	0	0
239	DIF210201927463	2021		4 Piezas	21	21	0	0
240	DIF210201927464	2021		4 Piezas	9	9	0	0
241	DIF210201911505	2021		4 Piezas	20	20	0	0
242	DIF210201911515	2021		4 Piezas	23	23	0	0
243	DIF210201929786	2021		4 Piezas	1	1	0	0
244	DIF210201929792	2021		4 Piezas	24	24	0	0
245	DIF210201929795	2021		4 Piezas	4	4	0	0
246	DIF210201929802	2021		4 Piezas	6	6	0	0
247	DIF210201929805	2021		4 Piezas	3	3	0	0
248	DIF210201931416	2021		4 Metros lineales	80	80	75	93.75
249	DIF210201932790	2021		4 Piezas	1	1	0	0
250	DIF210201932795	2021		4 Piezas	3	3	0	0
251	DIF210201932796	2021		4 Piezas	1	1	0	0
252	DIF210201932798	2021		4 Piezas	21	21	0	0

#	FOLIO	CICLO	TRIMESTRE DE AVANCE	UNIDAD DE MEDIDA	META ORIGINAL	META MODIFICADA	AVANCE	PORCENTAJE
253	DIF210201932804	2021		4 Piezas	9	9	0	0
254	DIF210201932806	2021		4 Piezas	3	3	0	0
255	DIF210201932808	2021		4 Piezas	5	5	0	0
256	DIF210201932809	2021		4 Piezas	1	1	0	0
257	DIF210201929813	2021		4 Piezas	12	12	0	0
258	DIF210201929816	2021		4 Piezas	10	10	0	0
259	DIF210201932231	2021		4 Aula	100	100	100	100
260	DIF210201932239	2021		4 Aula	100	100	100	100
261	DIF210201932828	2021		4 Piezas	7	7	0	0
262	DIF210201932830	2021		4 Piezas	5	5	0	0
263	DIF210201932838	2021		4 Piezas	2	2	0	0
264	DIF210201911584	2021		4 Piezas	14	14	0	0
265	DIF210201911586	2021		4 Piezas	13	13	0	0
266	DIF210201928451	2021		4 Metros Cuadrados	920	920	830	90.2173913
267	DIF210201928453	2021		4 Metros lineales	40	40	36	90
268	DIF210201929833	2021		4 Piezas	17	17	0	0
269	DIF210201929852	2021		4 Piezas	4	4	0	0
270	DIF210201932311	2021		4 Metros lineales	100	100000	30	0.03
271	DIF210201932313	2021		4 Sanitario(s)	100	100	100	100
272	DIF210201932314	2021		4 Piezas	100	100	100	100
273	DIF210201932920	2021		4 Piezas	19	19	0	0
274	DIF210201932928	2021		4 Piezas	2	2	0	0
275	DIF210201932932	2021		4 Piezas	3	3	0	0
276	DIF210201932933	2021		4 Piezas	3	3	0	0
277	DIF210201932935	2021		4 Piezas	5	5	0	0
278	DIF210201933829	2021		4 Piezas	5	5	0	0
279	DIF210201933834	2021		4 Piezas	3	3	0	0
280	DIF210201933842	2021		4 Piezas	5	5	0	0
281	DIF210201926804	2021		4 Piezas	6	6	0	0
282	DIF210201926806	2021		4 Piezas	8	8	0	0
283	DIF210201926808	2021		4 Piezas	3	3	0	0
284	DIF210201912422	2021		4 Metros Cuadrados	4619	4619	4619	100
285	DIF210201928585	2021		4 Metros Cuadrados	640	640	594	92.8125
286	DIF210201929868	2021		4 Piezas	24	24	0	0
287	DIF210201931516	2021		4 Metros lineales	150	150	150	100
288	DIF210201931526	2021		4 Metros lineales	150	150	150	100
289	DIF210201932319	2021		4 Metros lineales	100	100	100	100
290	DIF210201932323	2021		4 Metros lineales	100	100	100	100
291	DIF210201932937	2021		4 Piezas	1	1	0	0
292	DIF210201932938	2021		4 Piezas	9	9	0	0
293	DIF210201932940	2021		4 Piezas	2	2	0	0
294	DIF210201932944	2021		4 Piezas	4	4	0	0
295	DIF210201932945	2021		4 Piezas	14	14	0	0
296	DIF210201932946	2021		4 Piezas	4	4	0	0
297	DIF210201932956	2021		4 Piezas	3	3	0	0
298	DIF210201932957	2021		4 Piezas	12	12	0	0
299	DIF210201932958	2021		4 Piezas	1	1	0	0
300	DIF210201932959	2021		4 Piezas	3	3	0	0
301	DIF210201932962	2021		4 Piezas	2	2	0	0
302	DIF210201932963	2021		4 Piezas	1	1	0	0
303	DIF210201932964	2021		4 Piezas	19	19	0	0
304	DIF210201932965	2021		4 Piezas	14	14	0	0
305	DIF210201933844	2021		4 Piezas	4	4	0	0
306	DIF210201933847	2021		4 Piezas	10	10	0	0
307	DIF210201933849	2021		4 Piezas	7	7	0	0
308	DIF210201933858	2021		4 Piezas	4	4	0	0
309	DIF210201933864	2021		4 Piezas	5	5	0	0
310	DIF210201933870	2021		4 Piezas	2	2	0	0
311	DIF210201933871	2021		4 Piezas	1	1	0	0
312	DIF210201933872	2021		4 Piezas	1	1	0	0
313	DIF210201933873	2021		4 Piezas	5	5	0	0
314	DIF210201933874	2021		4 Piezas	17	17	0	0
315	DIF210201933875	2021		4 Piezas	19	19	0	0



#	FOLIO	CICLO	TRIMESTRE DE AVANCE	UNIDAD DE MEDIDA	META ORIGINAL	META MODIFICADA	AVANCE	PORCENTAJE
316	DIF210201926829	2021		4 Piezas	5	5	0	0
317	DIF210201926834	2021		4 Piezas	1	1	0	0
318	DIF210201926835	2021		4 Piezas	21	21	0	0
319	DIF210201926841	2021		4 Piezas	14	14	0	0
320	DIF210201926843	2021		4 Piezas	7	7	0	0
321	DIF210201926848	2021		4 Piezas	10	10	0	0
322	DIF210201926849	2021		4 Piezas	9	9	0	0
323	DIF210201927559	2021		4 Piezas	4	4	0	0
324	DIF210201927571	2021		4 Piezas	11	11	0	0
325	DIF210201927575	2021		4 Piezas	6	6	0	0
326	DIF210201911684	2021		4 Piezas	8	8	0	0
327	DIF210201911698	2021		4 Piezas	12	12	0	0
328	DIF210201928591	2021		4 Metros Cuadrados	951	951	950	99.89484753
329	DIF210201928612	2021		4 Metros lineales	35	35	34.9	99.71428571
330	DIF210201928613	2021		4 Metros lineales	40	40	38.5	96.25
331	DIF210201928657	2021		4 Metros Cuadrados	1006	1006	960	95.42743539
332	DIF210201928658	2021		4 Metros Cuadrados	357	357	140	39.21568627
333	DIF210201928660	2021		4 Metros lineales	21	21	20.3	96.66666667
334	DIF210201928661	2021		4 Metros lineales	20	20	18.4	92
335	DIF210201932967	2021		4 Piezas	7	7	0	0
336	DIF210201932968	2021		4 Piezas	17	17	0	0
337	DIF210201932969	2021		4 Piezas	10	10	0	0
338	DIF210201932970	2021		4 Piezas	4	4	0	0
339	DIF210201932971	2021		4 Piezas	15	15	0	0
340	DIF210201932983	2021		4 Piezas	8	8	0	0
341	DIF210201932984	2021		4 Piezas	9	9	0	0
342	DIF210201932985	2021		4 Piezas	7	7	0	0
343	DIF210201932986	2021		4 Piezas	5	5	0	0
344	DIF210201932988	2021		4 Piezas	1	1	0	0
345	DIF210201932991	2021		4 Piezas	7	7	0	0
346	DIF210201932992	2021		4 Piezas	16	16	0	0
347	DIF210201932993	2021		4 Piezas	13	13	0	0
348	DIF210201932994	2021		4 Piezas	13	13	0	0
349	DIF210201932995	2021		4 Piezas	13	13	0	0
350	DIF210201933877	2021		4 Piezas	4	4	0	0
351	DIF210201933879	2021		4 Piezas	1	1	0	0
352	DIF210201933883	2021		4 Piezas	13	13	0	0
353	DIF210201933884	2021		4 Piezas	21	21	0	0
354	DIF210201933886	2021		4 Piezas	2	2	0	0
355	DIF210201933887	2021		4 Piezas	26	26	0	0
356	DIF210201933896	2021		4 Piezas	18	18	0	0
357	DIF210201933900	2021		4 Piezas	18	18	0	0
358	DIF210201926850	2021		4 Piezas	9	9	0	0
359	DIF210201926855	2021		4 Piezas	8	8	0	0
360	DIF210201926858	2021		4 Piezas	16	16	0	0
361	DIF210201926863	2021		4 Piezas	4	4	0	0
362	DIF210201926865	2021		4 Piezas	9	9	0	0
363	DIF210201926868	2021		4 Piezas	13	13	0	0
364	DIF210201926869	2021		4 Piezas	3	3	0	0
365	DIF210201927598	2021		4 Piezas	6	6	0	0
366	DIF210201930003	2021		4 Piezas	2379	2379	1969.7	82.79529214
367	DIF210201933901	2021		4 Piezas	7	7	0	0
368	DIF210201933902	2021		4 Piezas	10	10	0	0
369	DIF210201933922	2021		4 Piezas	7	7	0	0
370	DIF210201933928	2021		4 Piezas	5	5	0	0
371	DIF210201933930	2021		4 Piezas	5	5	0	0
372	DIF210201933948	2021		4 Piezas	7	7	0	0
373	DIF210201933949	2021		4 Piezas	33	33	0	0
374	DIF210201933952	2021		4 Piezas	14	14	0	0
375	DIF210201926876	2021		4 Piezas	11	11	0	0
376	DIF210201926878	2021		4 Piezas	5	5	0	0
377	DIF210201926879	2021		4 Piezas	8	8	0	0
378	DIF210201926889	2021		4 Piezas	21	21	0	0

#	FOLIO	CICLO	TRIMESTRE DE AVANCE	UNIDAD DE MEDIDA	META ORIGINAL	META MODIFICADA	AVANCE	PORCENTAJE
379	DIF210201927612	2021		4 Piezas	14	14	0	0
380	DIF210201927617	2021		4 Piezas	7	7	0	0
381	DIF210201927631	2021		4 Piezas	18	18	0	0
382	DIF210201931717	2021		4 Piezas	26	26	0	0
383	DIF210201931718	2021		4 Piezas	4	4	0	0
384	DIF210201931727	2021		4 Piezas	20	20	0	0
385	DIF210201931729	2021		4 Piezas	8	8	0	0
386	DIF210201931756	2021		4 Piezas	22	22	0	0
387	DIF210201931757	2021		4 Piezas	7	7	0	0
388	DIF210201933065	2021		4 Piezas	8	8	0	0
389	DIF210201933143	2021		4 Piezas	3	3	0	0
390	DIF210201933145	2021		4 Piezas	22	22	0	0
391	DIF210201933147	2021		4 Piezas	19	19	0	0
392	DIF210201933151	2021		4 Piezas	6	6	0	0
393	DIF210201933152	2021		4 Piezas	18	18	0	0
394	DIF210201933153	2021		4 Piezas	4	4	0	0
395	DIF210201933957	2021		4 Piezas	3	3	0	0
396	DIF210201933959	2021		4 Piezas	2	2	0	0
397	DIF210201933961	2021		4 Piezas	10	10	0	0
398	DIF210201934029	2021		4 Piezas	14	14	0	0
399	DIF210201934030	2021		4 Piezas	32	32	0	0
400	DIF210201934036	2021		4 Piezas	8	8	0	0
401	DIF210201934038	2021		4 Piezas	20	20	0	0
402	DIF210201934041	2021		4 Piezas	8	8	0	0
403	DIF210201934044	2021		4 Piezas	17	17	0	0
404	DIF210201926912	2021		4 Piezas	22	22	0	0
405	DIF210201926916	2021		4 Piezas	1	1	0	0
406	DIF210201927636	2021		4 Piezas	3	3	0	0
407	DIF210201927645	2021		4 Piezas	3	3	0	0
408	DIF210201927651	2021		4 Piezas	7	7	0	0
409	DIF210201928788	2021		4 Piezas	1	1	0	0
410	DIF210201931762	2021		4 Piezas	5	5	0	0
411	DIF210201931764	2021		4 Piezas	1	1	0	0
412	DIF210201932423	2021		4 Piezas	1	1	0	0
413	DIF210201932425	2021		4 Piezas	4	4	0	0
414	DIF210201932426	2021		4 Piezas	1	1	0	0
415	DIF210201932431	2021		4 Piezas	1	1	0	0
416	DIF210201933176	2021		4 Piezas	5	5	0	0
417	DIF210201933182	2021		4 Piezas	23	23	0	0
418	DIF210201933184	2021		4 Piezas	2	2	0	0
419	DIF210201933185	2021		4 Piezas	11	11	0	0
420	DIF210201933186	2021		4 Piezas	10	10	0	0
421	DIF210201933189	2021		4 Piezas	3	3	0	0
422	DIF210201933190	2021		4 Piezas	1	1	0	0
423	DIF210201933191	2021		4 Piezas	4	4	0	0
424	DIF210201933193	2021		4 Piezas	10	10	0	0
425	DIF210201933195	2021		4 Piezas	1	1	0	0
426	DIF210201933196	2021		4 Piezas	2	2	0	0
427	DIF210201933197	2021		4 Piezas	18	18	0	0
428	DIF210201934047	2021		4 Piezas	8	8	0	0
429	DIF210201934060	2021		4 Piezas	2	2	0	0
430	DIF210201934062	2021		4 Piezas	13	13	0	0
431	DIF210201934063	2021		4 Piezas	2	2	0	0
432	DIF210201934068	2021		4 Piezas	9	9	0	0
433	DIF210201934069	2021		4 Piezas	7	7	0	0
434	DIF210201926944	2021		4 Piezas	2	2	0	0
435	DIF210201926956	2021		4 Piezas	1	1	0	0
436	DIF210201926962	2021		4 Piezas	11	11	0	0
437	DIF210201927665	2021		4 Piezas	11	11	0	0
438	DIF210201927671	2021		4 Piezas	13	13	0	0
439	DIF210201927677	2021		4 Piezas	13	13	0	0
440	DIF210201927679	2021		4 Piezas	8	8	0	0
441	DIF210201928800	2021		4 Piezas	26	26	0	0

#	FOLIO	CICLO	TRIMESTRE DE AVANCE	UNIDAD DE MEDIDA	META ORIGINAL	META MODIFICADA	AVANCE	PORCENTAJE
442	DIF210201932496	2021		4 Piezas	3	3	0	0
443	DIF210201932502	2021		4 Piezas	4	4	0	0
444	DIF210201932523	2021		4 Piezas	1	1	0	0
445	DIF210201932524	2021		4 Piezas	1	1	0	0
446	DIF210201932525	2021		4 Piezas	10	10	0	0
447	DIF210201932530	2021		4 Piezas	3	3	0	0
448	DIF210201933245	2021		4 Piezas	2	2	0	0
449	DIF210201933262	2021		4 Piezas	6	6	0	0
450	DIF210201933263	2021		4 Piezas	5	5	0	0
451	DIF210201933265	2021		4 Piezas	21	21	0	0
452	DIF210201934105	2021		4 Piezas	15	15	0	0
453	DIF210201934110	2021		4 Piezas	6	6	0	0
454	DIF210201934111	2021		4 Piezas	15	15	0	0
455	DIF210201934140	2021		4 Piezas	2	2	0	0
456	DIF210201926996	2021		4 Piezas	10	10	0	0
457	DIF210201927000	2021		4 Piezas	17	17	0	0
458	DIF210201927039	2021		4 Piezas	22	22	0	0
459	DIF210201927041	2021		4 Piezas	22	22	0	0
460	DIF210201927042	2021		4 Piezas	5	5	0	0
461	DIF210201927043	2021		4 Piezas	12	12	0	0
462	DIF210201927744	2021		4 Piezas	5	5	0	0
463	DIF210201928116	2021		4 Metros Cuadrados	2954.9	2954.9	2810	95.09628075
464	DIF210201928119	2021		4 Metros Cuadrados	1581.9	1581.9	1510	95.4548328
465	DIF210201928127	2021		4 Piezas	20	20	19	95
466	DIF210201928130	2021		4 Metros Cuadrados	3245.1	3245.1	3085	95.06640781
467	DIF210201928848	2021		4 Piezas	1	1	0	0
468	DIF210201928851	2021		4 Piezas	16	16	0	0
469	DIF210201931879	2021		4 Aula	100	100	100	100
470	DIF210201931905	2021		4 Piezas	100	100	100	100
471	DIF210201931906	2021		4 Metros Cuadrados	100	100	100	100
472	DIF210201931908	2021		4 Metros lineales	100	100	100	100
473	DIF210201931910	2021		4 Metros lineales	100	100	100	100
474	DIF210201931911	2021		4 Aula	100	100	100	100
475	DIF210201932533	2021		4 Piezas	4	4	0	0
476	DIF210201932535	2021		4 Piezas	2	2	0	0
477	DIF210201932542	2021		4 Piezas	5	5	0	0
478	DIF210201932543	2021		4 Piezas	1	1	0	0
479	DIF210201932544	2021		4 Piezas	17	17	0	0
480	DIF210201932548	2021		4 Piezas	18	18	0	0
481	DIF210201932549	2021		4 Piezas	1	1	0	0
482	DIF210201932550	2021		4 Piezas	9	9	0	0
483	DIF210201932551	2021		4 Piezas	19	19	0	0
484	DIF210201932553	2021		4 Piezas	3	3	0	0
485	DIF210201932554	2021		4 Piezas	14	14	0	0
486	DIF210201932555	2021		4 Piezas	2	2	0	0
487	DIF210201932591	2021		4 Piezas	2	2	0	0
488	DIF210201932592	2021		4 Piezas	1	1	0	0
489	DIF210201933295	2021		4 Piezas	16	16	0	0
490	DIF210201933298	2021		4 Piezas	9	9	0	0
491	DIF210201933300	2021		4 Piezas	7	7	0	0
492	DIF210201933328	2021		4 Piezas	11	11	0	0
493	DIF210201933329	2021		4 Piezas	10	10	0	0
494	DIF210201934152	2021		4 Piezas	12	12	0	0
495	DIF210201934164	2021		4 Piezas	17	17	0	0
496	DIF210201934165	2021		4 Piezas	10	10	0	0
497	DIF210201934167	2021		4 Piezas	9	9	0	0
498	DIF210201934169	2021		4 Piezas	3	3	0	0
499	DIF210201934170	2021		4 Piezas	17	17	0	0
500	DIF210201934180	2021		4 Piezas	30	30	0	0
501	DIF210201934183	2021		4 Piezas	26	26	0	0
502	DIF210201934185	2021		4 Piezas	17	17	0	0
503	DIF210201934186	2021		4 Piezas	11	11	0	0
504	DIF210201934187	2021		4 Piezas	10	10	0	0

#	FOLIO	CICLO	TRIMESTRE DE AVANCE	UNIDAD DE MEDIDA	META ORIGINAL	META MODIFICADA	AVANCE	PORCENTAJE
505	DIF210201934188	2021		4 Piezas	30	30	0	0
506	DIF210201934189	2021		4 Piezas	3	3	0	0
507	DIF210201934190	2021		4 Piezas	22	22	0	0
508	DIF210201934191	2021		4 Piezas	33	33	0	0
509	DIF210201927048	2021		4 Piezas	21	21	0	0
510	DIF210201927053	2021		4 Piezas	6	6	0	0
511	DIF210201927748	2021		4 Piezas	22	22	0	0
512	DIF210201927767	2021		4 Piezas	18	18	0	0
513	DIF210201924677	2021		4 Piezas	23	23	0	0
514	DIF210201924681	2021		4 Piezas	26	26	0	0
515	DIF210201924693	2021		4 Piezas	32	32	0	0
516	DIF210201928142	2021		4 Metros Cuadrados	2614	2614	2485	95.06503443
517	DIF210201928183	2021		4 Metros lineales	52.17	52.17	49	93.92371094
518	DIF210201928185	2021		4 Toma(s)	10	10	9.4	94
519	DIF210201928188	2021		4 Metros Cuadrados	4557	4557	4268	93.6581084
520	DIF210201928189	2021		4 Metros Cuadrados	392	392	367	93.62244898
521	DIF210201928876	2021		4 Piezas	14	14	0	0
522	DIF210201931915	2021		4 Aula	100	100	100	100
523	DIF210201931920	2021		4 Metros lineales	100	100	100	100
524	DIF210201931926	2021		4 Aula	100	100	100	100
525	DIF210201931927	2021		4 Piezas	100	100	100	100
526	DIF210201931929	2021		4 Metros lineales	100	100	100	100
527	DIF210201931933	2021		4 Piezas	100	100	100	100
528	DIF210201931936	2021		4 Aula	100	100	100	100
529	DIF210201932593	2021		4 Piezas	2	2	0	0
530	DIF210201932594	2021		4 Piezas	11	11	0	0
531	DIF210201932595	2021		4 Piezas	5	5	0	0
532	DIF210201932596	2021		4 Piezas	3	3	0	0
533	DIF210201932598	2021		4 Piezas	2	2	0	0
534	DIF210201932600	2021		4 Piezas	1	1	0	0
535	DIF210201932601	2021		4 Piezas	7	7	0	0
536	DIF210201932602	2021		4 Piezas	1	1	0	0
537	DIF210201932603	2021		4 Piezas	1	1	0	0
538	DIF210201932605	2021		4 Piezas	2	2	0	0
539	DIF210201932606	2021		4 Piezas	1	1	0	0
540	DIF210201932607	2021		4 Piezas	13	13	0	0
541	DIF210201932608	2021		4 Piezas	2	2	0	0
542	DIF210201932609	2021		4 Piezas	3	3	0	0
543	DIF210201932610	2021		4 Piezas	1	1	0	0
544	DIF210201932611	2021		4 Piezas	2	2	0	0
545	DIF210201932612	2021		4 Piezas	5	5	0	0
546	DIF210201932613	2021		4 Piezas	1	1	0	0
547	DIF210201932614	2021		4 Piezas	9	9	0	0
548	DIF210201932623	2021		4 Piezas	1	1	0	0
549	DIF210201933344	2021		4 Piezas	20	20	0	0
550	DIF210201933345	2021		4 Piezas	14	14	0	0
551	DIF210201933346	2021		4 Piezas	6	6	0	0
552	DIF210201933350	2021		4 Piezas	1	1	0	0
553	DIF210201933351	2021		4 Piezas	4	4	0	0
554	DIF210201933352	2021		4 Piezas	13	13	0	0
555	DIF210201933354	2021		4 Piezas	2	2	0	0
556	DIF210201933355	2021		4 Piezas	4	4	0	0
557	DIF210201933356	2021		4 Piezas	18	18	0	0
558	DIF210201933357	2021		4 Piezas	1	1	0	0
559	DIF210201933399	2021		4 Piezas	15	15	0	0
560	DIF210201933400	2021		4 Piezas	4	4	0	0
561	DIF210201933401	2021		4 Piezas	4	4	0	0
562	DIF210201933525	2021		4 Piezas	1	1	0	0
563	DIF210201933545	2021		4 Piezas	1	1	0	0
564	DIF210201933547	2021		4 Piezas	6	6	0	0
565	DIF210201934194	2021		4 Piezas	30	30	0	0
566	DIF210201934195	2021		4 Piezas	12	12	0	0
567	DIF210201927075	2021		4 Metros lineales	152	152	152	100

#	FOLIO	CICLO	TRIMESTRE DE AVANCE	UNIDAD DE MEDIDA	META ORIGINAL	META MODIFICADA	AVANCE	PORCENTAJE
568	DIF210201927789	2021		4 Piezas	11	11	0	0
569	DIF210201927921	2021		4 Piezas	18	18	0	0
570	DIF210201912044	2021		4 Metros Cuadrados	930.61	930.61	290	31.16235587
571	DIF210201924701	2021		4 Piezas	19	19	0	0
572	DIF210201924705	2021		4 Piezas	18	18	0	0
573	DIF210201924727	2021		4 Piezas	32	32	0	0
574	DIF210201928195	2021		4 Metros lineales	72	72	67	93.05555556
575	DIF210201928196	2021		4 Toma(s)	20	20	18.7	93.5
576	DIF210201928221	2021		4 Metros Cuadrados	2405	2405	1860	77.33887734
577	DIF210201928223	2021		4 Metros Cuadrados	578	578	450	77.85467128
578	DIF210201928227	2021		4 Metros lineales	64	64	49.5	77.34375
579	DIF210201928231	2021		4 Metros lineales	25	25	18	72
580	DIF210201928909	2021		4 Piezas	3	3	0	0
581	DIF210201928914	2021		4 Piezas	14	14	0	0
582	DIF210201931940	2021		4 Aula	100	100	100	100
583	DIF210201931961	2021		4 Aula	100	100	100	100
584	DIF210201931962	2021		4 Metros lineales	100	100	100	100
585	DIF210201931964	2021		4 Metros lineales	100	100	100	100
586	DIF210201931966	2021		4 Sanitario(s)	100	100	100	100
587	DIF210201931968	2021		4 Aula	100	100	100	100
588	DIF210201931972	2021		4 Aula	100	100	100	100
589	DIF210201931974	2021		4 Metros lineales	136	136	136	100
590	DIF210201931975	2021		4 Metros lineales	117	117	117	100
591	DIF210201931976	2021		4 Metros lineales	109	109	109	100
592	DIF210201931978	2021		4 Metros lineales	262	262	262	100
593	DIF210201931979	2021		4 Metros lineales	109	109	109	100
594	DIF210201931980	2021		4 Metros lineales	454	454	454	100
595	DIF210201931981	2021		4 Metros lineales	153	153	153	100
596	DIF210201932625	2021		4 Piezas	13	13	0	0
597	DIF210201933551	2021		4 Piezas	4	4	0	0
598	DIF210201933552	2021		4 Piezas	3	3	0	0
599	DIF210201933553	2021		4 Piezas	1	1	0	0
600	DIF210201933554	2021		4 Piezas	7	7	0	0
601	DIF210201933556	2021		4 Piezas	8	8	0	0
602	DIF210201933559	2021		4 Piezas	3	3	0	0
603	DIF210201933560	2021		4 Piezas	6	6	0	0
604	DIF210201933562	2021		4 Piezas	15	15	0	0
605	DIF210201933563	2021		4 Piezas	3	3	0	0
606	DIF210201933565	2021		4 Piezas	22	22	0	0
607	DIF210201933568	2021		4 Piezas	3	3	0	0
608	DIF210201927925	2021		4 Piezas	25	25	0	0
609	DIF210201927928	2021		4 Piezas	23	23	0	0
610	DIF210201927930	2021		4 Piezas	4	4	0	0
611	DIF210201927971	2021		4 Metros Cuadrados	713	713	645	90.4628331
612	DIF210201929585	2021		4 Metros Cuadrados	537.98	537.98	537.98	100
613	DIF210201932013	2021		4 Metros lineales	176	176	176	100
614	DIF210201932687	2021		4 Piezas	2	2	0	0
615	DIF210201932689	2021		4 Piezas	1	1	0	0
616	DIF210201932690	2021		4 Piezas	2	2	0	0
617	DIF210201932691	2021		4 Piezas	3	3	0	0
618	DIF210201932692	2021		4 Piezas	3	3	0	0
619	DIF210201932693	2021		4 Piezas	1	1	0	0
620	DIF210201932700	2021		4 Piezas	1	1	0	0
621	DIF210201932701	2021		4 Piezas	11	11	0	0
622	DIF210201933613	2021		4 Piezas	7	7	0	0
623	DIF210201933614	2021		4 Piezas	1	1	0	0
624	DIF210201933634	2021		4 Piezas	15	15	0	0
625	DIF210201933641	2021		4 Piezas	1	1	0	0
626	DIF210201933645	2021		4 Piezas	4	4	0	0
627	DIF210201934296	2021		4 Piezas	16	16	0	0
628	DIF210201934333	2021		4 Piezas	19	19	0	0
629	DIF210201927306	2021		4 Piezas	6	6	0	0
630	DIF210201932097	2021		4 Sanitario(s)	100	1000000	95	0.00095

#	FOLIO	CICLO	TRIMESTRE DE AVANCE	UNIDAD DE MEDIDA	META ORIGINAL	META MODIFICADA	AVANCE	PORCENTAJE
631	DIF210201932101	2021		4 Sanitario(s)	100	100	100	100
632	DIF210201932109	2021		4 Metros lineales	100	100	100	100
633	DIF210201932113	2021		4 Aula	100	100	100	100
634	DIF210201932998	2021		4 Piezas	1	1	0	0
635	DIF210201933001	2021		4 Piezas	17	17	0	0
636	DIF210201933002	2021		4 Piezas	15	15	0	0
637	DIF210201933003	2021		4 Piezas	20	20	0	0
638	DIF210201933004	2021		4 Piezas	1	1	0	0
639	DIF210201933005	2021		4 Piezas	2	2	0	0
640	DIF210201933006	2021		4 Metros lineales	1	1	0	0
641	DIF210201933007	2021		4 Piezas	5	5	0	0
642	DIF210201933008	2021		4 Piezas	5	5	0	0
643	DIF210201933009	2021		4 Piezas	11	11	0	0
644	DIF210201933500	2021		4 Piezas	2	2	0	0
645	DIF210201933502	2021		4 Piezas	6	6	0	0
646	DIF210201933503	2021		4 Piezas	7	7	0	0
647	DIF210201933505	2021		4 Piezas	6	6	0	0
648	DIF210201933510	2021		4 Piezas	19	19	0	0
649	DIF210201933511	2021		4 Piezas	6	6	0	0
650	DIF210201933512	2021		4 Piezas	15	15	0	0
651	DIF210201933513	2021		4 Piezas	25	25	0	0
652	DIF210201933518	2021		4 Piezas	10	10	0	0
653	DIF210201933520	2021		4 Piezas	20	20	0	0
654	DIF210201933521	2021		4 Piezas	6	6	0	0
655	DIF210201935030	2021		4 Piezas	1	1	0	0
656	DIF210201935033	2021		4 Piezas	4	4	0	0
657	DIF210201935035	2021		4 Piezas	10	10	0	0
658	DIF210201935037	2021		4 Piezas	17	17	0	0
659	DIF210201935039	2021		4 Piezas	17	17	0	0
660	DIF210201935040	2021		4 Piezas	16	16	0	0
661	DIF210201935044	2021		4 Piezas	11	11	0	0
662	DIF210201927856	2021		4 Piezas	25	25	0	0
663	DIF210201928493	2021		4 Toma(s)	20	20	16.6	83
664	DIF210201928514	2021		4 Metros Cuadrados	1024.3	1024.3	845	82.49536269
665	DIF210201932126	2021		4 Sanitario(s)	100	1000000	95	0.0095
666	DIF210201932128	2021		4 Metros lineales	100	100	100	100
667	DIF210201932172	2021		4 Metros lineales	100	100	100	100
668	DIF210201933057	2021		4 Piezas	13	13	0	0
669	DIF210201933069	2021		4 Piezas	4	4	0	0
670	DIF210201933072	2021		4 Piezas	2	2	0	0
671	DIF210201933074	2021		4 Piezas	2	2	0	0
672	DIF210201933523	2021		4 Piezas	6	6	0	0
673	DIF210201933529	2021		4 Piezas	1	1	0	0
674	DIF210201933530	2021		4 Piezas	7	7	0	0
675	DIF210201933532	2021		4 Metros lineales	5	5	0	0
676	DIF210201933533	2021		4 Piezas	2	2	0	0
677	DIF210201933537	2021		4 Piezas	9	9	0	0
678	DIF210201933540	2021		4 Piezas	2	2	0	0
679	DIF210201933542	2021		4 Piezas	1	1	0	0
680	DIF210201933572	2021		4 Piezas	2	2	0	0
681	DIF210201934308	2021		4 Piezas	10	10	0	0
682	DIF210201934310	2021		4 Piezas	33	33	0	0
683	DIF210201934313	2021		4 Piezas	30	30	0	0
684	DIF210201924569	2021		4 Piezas	3	3	0	0
685	DIF210201924587	2021		4 Piezas	14	14	0	0
686	DIF210201927862	2021		4 Piezas	25	25	0	0
687	DIF210201928544	2021		4 Metros lineales	20	20	17.7	88.5
688	DIF210201928550	2021		4 Toma(s)	9	9	8.2	91.11111111
689	DIF210201931534	2021		4 Metros lineales	258	258	258	100
690	DIF210201931545	2021		4 Piezas	19	19	0	0
691	DIF210201931549	2021		4 Piezas	15	15	0	0
692	DIF210201932182	2021		4 Metros lineales	100	100	100	100
693	DIF210201932189	2021		4 Aula	100	100	100	100

#	FOLIO	CICLO	TRIMESTRE DE AVANCE	UNIDAD DE MEDIDA	META ORIGINAL	META MODIFICADA	AVANCE	PORCENTAJE
694	DIF210201932192	2021		4 Aula	100	100	100	100
695	DIF210201932195	2021		4 Metros lineales	100	100	100	100
696	DIF210201933076	2021		4 Piezas	5	5	0	0
697	DIF210201933079	2021		4 Piezas	15	15	0	0
698	DIF210201933084	2021		4 Piezas	23	23	0	0
699	DIF210201933086	2021		4 Piezas	5	5	0	0
700	DIF210201933090	2021		4 Piezas	7	7	0	0
701	DIF210201933094	2021		4 Piezas	2	2	0	0
702	DIF210201933098	2021		4 Piezas	10	10	0	0
703	DIF210201933574	2021		4 Piezas	6	6	0	0
704	DIF210201933577	2021		4 Piezas	7	7	0	0
705	DIF210201933579	2021		4 Piezas	18	18	0	0
706	DIF210201933580	2021		4 Piezas	14	14	0	0
707	DIF210201933581	2021		4 Piezas	3	3	0	0
708	DIF210201933582	2021		4 Metros lineales	16	16	0	0
709	DIF210201933585	2021		4 Piezas	7	7	0	0
710	DIF210201933587	2021		4 Piezas	2	2	0	0
711	DIF210201933588	2021		4 Piezas	14	14	0	0
712	DIF210201933589	2021		4 Piezas	12	12	0	0
713	DIF210201933596	2021		4 Piezas	21	21	0	0
714	DIF210201934320	2021		4 Piezas	25	25	0	0
715	DIF210201934327	2021		4 Piezas	19	19	0	0
716	DIF210201934330	2021		4 Piezas	8	8	0	0
717	DIF210201934332	2021		4 Piezas	17	17	0	0
718	DIF210201934344	2021		4 Piezas	8	8	0	0
719	DIF210201934346	2021		4 Piezas	4	4	0	0
720	DIF210201934355	2021		4 Piezas	17	17	0	0
721	DIF210201934711	2021		4 Piezas	24	24	0	0
722	DIF210201934716	2021		4 Piezas	1	1	0	0
723	DIF210201934717	2021		4 Piezas	18	18	0	0
724	DIF210201934721	2021		4 Piezas	10	10	0	0
725	DIF210201934727	2021		4 Piezas	7	7	0	0
726	DIF210201924625	2021		4 Piezas	6	6	0	0
727	DIF210201924631	2021		4 Piezas	6	6	0	0
728	DIF210201924637	2021		4 Piezas	9	9	0	0
729	DIF210201912063	2021		4 Metros Cuadrados	2878	2878	2463.99	85.61466296
730	DIF210201927870	2021		4 Piezas	18	18	0	0
731	DIF210201928559	2021		4 Metros Cuadrados	720	720	650	90.27777778
732	DIF210201928577	2021		4 Metros lineales	20	20	18	90
733	DIF210201928578	2021		4 Metros Cuadrados	1309	1309	1280	97.78456837
734	DIF210201928584	2021		4 Toma(s)	9	9	8.4	93.33333333
735	DIF210201928597	2021		4 Metros Cuadrados	950	950	949	99.89473684
736	DIF210201928154	2021		4 Metros lineales	468	468	447	95.51282051
737	DIF210201928155	2021		4 Toma(s)	30	30	28	93.33333333
738	DIF210201931550	2021		4 Piezas	11	11	0	0
739	DIF210201931552	2021		4 Piezas	10	10	0	0
740	DIF210201931553	2021		4 Piezas	6	6	0	0
741	DIF210201931562	2021		4 Metros lineales	189	189	189	100
742	DIF210201931567	2021		4 Metros lineales	132	132	132	100
743	DIF210201932283	2021		4 Metros lineales	100	100	100	100
744	DIF210201932289	2021		4 Metros lineales	100	100	100	100
745	DIF210201933104	2021		4 Piezas	9	9	0	0
746	DIF210201933106	2021		4 Piezas	2	2	0	0
747	DIF210201933121	2021		4 Piezas	1	1	0	0
748	DIF210201933122	2021		4 Piezas	13	13	0	0
749	DIF210201933599	2021		4 Piezas	5	5	0	0
750	DIF210201933602	2021		4 Piezas	11	11	0	0
751	DIF210201933603	2021		4 Piezas	4	4	0	0
752	DIF210201933604	2021		4 Piezas	9	9	0	0
753	DIF210201933608	2021		4 Piezas	2	2	0	0
754	DIF210201933615	2021		4 Piezas	8	8	0	0
755	DIF210201933616	2021		4 Piezas	11	11	0	0
756	DIF210201933618	2021		4 Piezas	4	4	0	0



#	FOLIO	CICLO	TRIMESTRE DE AVANCE	UNIDAD DE MEDIDA	META ORIGINAL	META MODIFICADA	AVANCE	PORCENTAJE
757	DIF210201934358	2021		4 Piezas	27	27	0	0
758	DIF210201934361	2021		4 Piezas	13	13	0	0
759	DIF210201934365	2021		4 Piezas	13	13	0	0
760	DIF210201934367	2021		4 Piezas	12	12	0	0
761	DIF210201934368	2021		4 Piezas	30	30	0	0
762	DIF210201934370	2021		4 Piezas	2	2	0	0
763	DIF210201934373	2021		4 Piezas	9	9	0	0
764	DIF210201934734	2021		4 Piezas	5	5	0	0
765	DIF210201934735	2021		4 Piezas	1	1	0	0
766	DIF210201934746	2021		4 Piezas	9	9	0	0
767	DIF210201934749	2021		4 Piezas	4	4	0	0
768	DIF210201927888	2021		4 Piezas	24	24	0	0
769	DIF210201927891	2021		4 Piezas	7	7	0	0
770	DIF210201927895	2021		4 Piezas	16	16	0	0
771	DIF210201927896	2021		4 Piezas	22	22	0	0
772	DIF210201927905	2021		4 Piezas	4	4	0	0
773	DIF210201927909	2021		4 Piezas	11	11	0	0
774	DIF210201927912	2021		4 Piezas	21	21	0	0
775	DIF210201928615	2021		4 Metros Cuadrados	6439	6439	2530	39.2918155
776	DIF210201928617	2021		4 Metros lineales	80	80	32.7	40.875
777	DIF210201928620	2021		4 Toma(s)	12	12	6	50
778	DIF210201928630	2021		4 Piezas	10	10	4	40
779	DIF210201932293	2021		4 Aula	100	100	100	100
780	DIF210201932294	2021		4 Aula	100	100	100	100
781	DIF210201932300	2021		4 Metros lineales	100	100	100	100
782	DIF210201932304	2021		4 Metros lineales	100	100	100	100
783	DIF210201932439	2021		4 Piezas	2	2	0	0
784	DIF210201932440	2021		4 Piezas	3	3	0	0
785	DIF210201932441	2021		4 Piezas	1	1	0	0
786	DIF210201933124	2021		4 Piezas	7	7	0	0
787	DIF210201933126	2021		4 Piezas	12	12	0	0
788	DIF210201933128	2021		4 Piezas	18	18	0	0
789	DIF210201933129	2021		4 Piezas	20	20	0	0
790	DIF210201933131	2021		4 Piezas	1	1	0	0
791	DIF210201933134	2021		4 Piezas	10	10	0	0
792	DIF210201933137	2021		4 Piezas	20	20	0	0
793	DIF210201933138	2021		4 Piezas	4	4	0	0
794	DIF210201933157	2021		4 Piezas	1	1	0	0
795	DIF210201933623	2021		4 Piezas	3	3	0	0
796	DIF210201933624	2021		4 Piezas	7	7	0	0
797	DIF210201933629	2021		4 Piezas	10	10	0	0
798	DIF210201933666	2021		4 Piezas	3	3	0	0
799	DIF210201933688	2021		4 Piezas	3	3	0	0
800	DIF210201933689	2021		4 Piezas	6	6	0	0
801	DIF210201933692	2021		4 Piezas	10	10	0	0
802	DIF210201933696	2021		4 Piezas	14	14	0	0
803	DIF210201933697	2021		4 Piezas	4	4	0	0
804	DIF210201934378	2021		4 Piezas	7	7	0	0
805	DIF210201934379	2021		4 Piezas	2	2	0	0
806	DIF210201934387	2021		4 Piezas	5	5	0	0
807	DIF210201934391	2021		4 Piezas	8	8	0	0
808	DIF210201934394	2021		4 Piezas	21	21	0	0
809	DIF210201934395	2021		4 Piezas	14	14	0	0
810	DIF210201934406	2021		4 Piezas	30	30	0	0
811	DIF210201934751	2021		4 Piezas	6	6	0	0
812	DIF210201934757	2021		4 Piezas	10	10	0	0
813	DIF210201934763	2021		4 Piezas	6	6	0	0
814	DIF210201934764	2021		4 Piezas	8	8	0	0
815	DIF210201934771	2021		4 Piezas	4	4	0	0
816	DIF210201934772	2021		4 Piezas	1	1	0	0
817	DIF210201927933	2021		4 Piezas	4	4	0	0
818	DIF210201927935	2021		4 Piezas	8	8	0	0
819	DIF210201927937	2021		4 Piezas	15	15	0	0



#	FOLIO	CICLO	TRIMESTRE DE AVANCE	UNIDAD DE MEDIDA	META ORIGINAL	META MODIFICADA	AVANCE	PORCENTAJE
820	DIF210201927940	2021		4 Piezas	18	18	0	0
821	DIF210201927941	2021		4 Piezas	14	14	0	0
822	DIF210201927943	2021		4 Piezas	22	22	0	0
823	DIF210201927944	2021		4 Piezas	16	16	0	0
824	DIF210201928632	2021		4 Metros Cuadrados	1740	1740	1670	95.97701149
825	DIF210201928638	2021		4 Metros lineales	90	90	85.5	95
826	DIF210201928639	2021		4 Toma(s)	30	30	28.5	95
827	DIF210201928640	2021		4 Metros Cuadrados	610	610	575	94.26229508
828	DIF210201928644	2021		4 Metros Cuadrados	400	400	380	95
829	DIF210201928645	2021		4 Metros Cuadrados	1110	1110	1055	95.04504505
830	DIF210201928647	2021		4 Metros Cuadrados	339	339	324	95.57522124
831	DIF210201928648	2021		4 Metros Cuadrados	1690	1690	1610	95.26627219
832	DIF210201932447	2021		4 Piezas	1	1	0	0
833	DIF210201932450	2021		4 Piezas	3	3	0	0
834	DIF210201932453	2021		4 Piezas	1	1	0	0
835	DIF210201932454	2021		4 Piezas	6	6	0	0
836	DIF210201932456	2021		4 Piezas	4	4	0	0
837	DIF210201932461	2021		4 Piezas	2	2	0	0
838	DIF210201932462	2021		4 Piezas	2	2	0	0
839	DIF210201933161	2021		4 Piezas	4	4	0	0
840	DIF210201933163	2021		4 Piezas	1	1	0	0
841	DIF210201933164	2021		4 Piezas	7	7	0	0
842	DIF210201933165	2021		4 Piezas	3	3	0	0
843	DIF210201933198	2021		4 Piezas	8	8	0	0
844	DIF210201933203	2021		4 Piezas	1	1	0	0
845	DIF210201933205	2021		4 Piezas	2	2	0	0
846	DIF210201933699	2021		4 Piezas	11	11	0	0
847	DIF210201933702	2021		4 Piezas	12	12	0	0
848	DIF210201933703	2021		4 Piezas	8	8	0	0
849	DIF210201933704	2021		4 Piezas	3	3	0	0
850	DIF210201933705	2021		4 Piezas	7	7	0	0
851	DIF210201933707	2021		4 Piezas	6	6	0	0
852	DIF210201933708	2021		4 Piezas	5	5	0	0
853	DIF210201933727	2021		4 Piezas	4	4	0	0
854	DIF210201933731	2021		4 Piezas	2	2	0	0
855	DIF210201933732	2021		4 Piezas	1	1	0	0
856	DIF210201934412	2021		4 Piezas	27	27	0	0
857	DIF210201934417	2021		4 Piezas	2	2	0	0
858	DIF210201934419	2021		4 Piezas	14	14	0	0
859	DIF210201934420	2021		4 Piezas	20	20	0	0
860	DIF210201934424	2021		4 Piezas	25	25	0	0
861	DIF210201934425	2021		4 Piezas	21	21	0	0
862	DIF210201934428	2021		4 Piezas	21	21	0	0
863	DIF210201934774	2021		4 Piezas	5	5	0	0
864	DIF210201934776	2021		4 Piezas	2	2	0	0
865	DIF210201934778	2021		4 Piezas	8	8	0	0
866	DIF210201934780	2021		4 Piezas	6	6	0	0
867	DIF210201934783	2021		4 Piezas	4	4	0	0
868	DIF210201934785	2021		4 Piezas	5	5	0	0
869	DIF210201934786	2021		4 Piezas	7	7	0	0
870	DIF210201934787	2021		4 Piezas	8	8	0	0
871	DIF210201934788	2021		4 Piezas	1	1	0	0
872	DIF210201934790	2021		4 Piezas	1	1	0	0
873	DIF210201934791	2021		4 Piezas	5	5	0	0
874	DIF210201934793	2021		4 Piezas	1	1	0	0
875	DIF210201934794	2021		4 Piezas	20	20	0	0
876	DIF210201934795	2021		4 Piezas	2	2	0	0
877	DIF210201927255	2021		4 Piezas	15	15	0	0
878	DIF210201925830	2021		4 Piezas	2	2	0	0
879	DIF210201928697	2021		4 Metros Cuadrados	552.49	552.49	55	9.954931311
880	DIF210201932467	2021		4 Piezas	7	7	0	0
881	DIF210201932475	2021		4 Piezas	4	4	0	0
882	DIF210201932477	2021		4 Piezas	8	8	0	0

#	FOLIO	CICLO	TRIMESTRE DE AVANCE	UNIDAD DE MEDIDA	META ORIGINAL	META MODIFICADA	AVANCE	PORCENTAJE
883	DIF210201932480	2021		4 Piezas	8	8	0	0
884	DIF210201932483	2021		4 Piezas	5	5	0	0
885	DIF210201932484	2021		4 Piezas	7	7	0	0
886	DIF210201932485	2021		4 Piezas	2	2	0	0
887	DIF210201932488	2021		4 Piezas	2	2	0	0
888	DIF210201932489	2021		4 Piezas	1	1	0	0
889	DIF210201933207	2021		4 Piezas	8	8	0	0
890	DIF210201933208	2021		4 Piezas	7	7	0	0
891	DIF210201933209	2021		4 Piezas	1	1	0	0
892	DIF210201933220	2021		4 Piezas	2	2	0	0
893	DIF210201933221	2021		4 Piezas	4	4	0	0
894	DIF210201933223	2021		4 Piezas	3	3	0	0
895	DIF210201933224	2021		4 Piezas	5	5	0	0
896	DIF210201933225	2021		4 Piezas	11	11	0	0
897	DIF210201934433	2021		4 Piezas	22	22	0	0
898	DIF210201934439	2021		4 Piezas	14	14	0	0
899	DIF210201934442	2021		4 Piezas	13	13	0	0
900	DIF210201934448	2021		4 Piezas	13	13	0	0
901	DIF210201934449	2021		4 Piezas	20	20	0	0
902	DIF210201934450	2021		4 Piezas	10	10	0	0
903	DIF210201934451	2021		4 Piezas	3	3	0	0
904	DIF210201934798	2021		4 Piezas	13	13	0	0
905	DIF210201934800	2021		4 Piezas	9	9	0	0
906	DIF210201934803	2021		4 Piezas	2	2	0	0
907	DIF210201934804	2021		4 Piezas	11	11	0	0
908	DIF210201934810	2021		4 Piezas	6	6	0	0
909	DIF210201934811	2021		4 Piezas	9	9	0	0
910	DIF210201934815	2021		4 Piezas	6	6	0	0
911	DIF210201934818	2021		4 Piezas	4	4	0	0
912	DIF210201924034	2021		4 Piezas	4	4	0	0
913	DIF210201924057	2021		4 Piezas	26	26	0	0
914	DIF210201924061	2021		4 Piezas	8	8	0	0
915	DIF210201928037	2021		4 Metros Cuadrados	1995	1995	1895	94.98746867
916	DIF210201928038	2021		4 Metros lineales	350	350	330	94.28571429
917	DIF210201931648	2021		4 Piezas	5	5	0	0
918	DIF210201932509	2021		4 Piezas	4	4	0	0
919	DIF210201932520	2021		4 Piezas	4	4	0	0
920	DIF210201932521	2021		4 Piezas	7	7	0	0
921	DIF210201932538	2021		4 Piezas	6	6	0	0
922	DIF210201933230	2021		4 Piezas	4	4	0	0
923	DIF210201933236	2021		4 Piezas	1	1	0	0
924	DIF210201933237	2021		4 Piezas	7	7	0	0
925	DIF210201933240	2021		4 Piezas	13	13	0	0
926	DIF210201933241	2021		4 Piezas	20	20	0	0
927	DIF210201933242	2021		4 Piezas	8	8	0	0
928	DIF210201933243	2021		4 Piezas	1	1	0	0
929	DIF210201933250	2021		4 Piezas	15	15	0	0
930	DIF210201933252	2021		4 Piezas	9	9	0	0
931	DIF210201933253	2021		4 Piezas	22	22	0	0
932	DIF210201933254	2021		4 Piezas	1	1	0	0
933	DIF210201933853	2021		4 Piezas	4	4	0	0
934	DIF210201933863	2021		4 Piezas	2	2	0	0
935	DIF210201933897	2021		4 Piezas	8	8	0	0
936	DIF210201933913	2021		4 Piezas	27	27	0	0
937	DIF210201933915	2021		4 Piezas	1	1	0	0
938	DIF210201934457	2021		4 Piezas	9	9	0	0
939	DIF210201934458	2021		4 Piezas	8	8	0	0
940	DIF210201934461	2021		4 Piezas	2	2	0	0
941	DIF210201934820	2021		4 Piezas	5	5	0	0
942	DIF210201934824	2021		4 Piezas	5	5	0	0
943	DIF210201934826	2021		4 Piezas	2	2	0	0
944	DIF210201934827	2021		4 Piezas	3	3	0	0
945	DIF210201934828	2021		4 Piezas	1	1	0	0

#	FOLIO	CICLO	TRIMESTRE DE AVANCE	UNIDAD DE MEDIDA	META ORIGINAL	META MODIFICADA	AVANCE	PORCENTAJE
946	DIF210201934829	2021		4 Piezas	14	14	0	0
947	DIF210201934833	2021		4 Piezas	2	2	0	0
948	DIF210201934835	2021		4 Piezas	3	3	0	0
949	DIF210201934836	2021		4 Piezas	1	1	0	0
950	DIF210201934838	2021		4 Piezas	3	3	0	0
951	DIF210201934840	2021		4 Piezas	1	1	0	0
952	DIF210201934842	2021		4 Piezas	6	6	0	0
953	DIF210201924111	2021		4 Piezas	17	17	0	0
954	DIF210201924117	2021		4 Piezas	22	22	0	0
955	DIF210201924121	2021		4 Piezas	23	23	0	0
956	DIF210201927322	2021		4 Piezas	3	3	0	0
957	DIF210201927327	2021		4 Piezas	3	3	0	0
958	DIF210201927363	2021		4 Piezas	23	23	0	0
959	DIF210201925901	2021		4 Piezas	10	10	0	0
960	DIF210201928060	2021		4 Metros lineales	45	45	43	95.55555556
961	DIF210201928067	2021		4 Metros Cuadrados	760	760	720	94.73684211
962	DIF210201928071	2021		4 Piezas	20	20	19	95
963	DIF210201928079	2021		4 Metros Cuadrados	2205	2205	2203	99.90929705
964	DIF210201928841	2021		4 Piezas	3	3	0	0
965	DIF210201931736	2021		4 Piezas	14	14	0	0
966	DIF210201931738	2021		4 Piezas	9	9	0	0
967	DIF210201931741	2021		4 Piezas	23	23	0	0
968	DIF210201931743	2021		4 Piezas	12	12	0	0
969	DIF210201931744	2021		4 Piezas	12	12	0	0
970	DIF210201932558	2021		4 Piezas	5	5	0	0
971	DIF210201932560	2021		4 Piezas	13	13	0	0
972	DIF210201932561	2021		4 Piezas	1	1	0	0
973	DIF210201932562	2021		4 Piezas	2	2	0	0
974	DIF210201932563	2021		4 Piezas	15	15	0	0
975	DIF210201932564	2021		4 Piezas	1	1	0	0
976	DIF210201932566	2021		4 Piezas	2	2	0	0
977	DIF210201932567	2021		4 Piezas	15	15	0	0
978	DIF210201932569	2021		4 Piezas	1	1	0	0
979	DIF210201932570	2021		4 Piezas	7	7	0	0
980	DIF210201932571	2021		4 Piezas	2	2	0	0
981	DIF210201932572	2021		4 Piezas	9	9	0	0
982	DIF210201932576	2021		4 Piezas	2	2	0	0
983	DIF210201932577	2021		4 Piezas	2	2	0	0
984	DIF210201932580	2021		4 Piezas	3	3	0	0
985	DIF210201933257	2021		4 Piezas	4	4	0	0
986	DIF210201933258	2021		4 Piezas	12	12	0	0
987	DIF210201933313	2021		4 Piezas	2	2	0	0
988	DIF210201933315	2021		4 Piezas	8	8	0	0
989	DIF210201933316	2021		4 Piezas	12	12	0	0
990	DIF210201933916	2021		4 Piezas	18	18	0	0
991	DIF210201933931	2021		4 Piezas	11	11	0	0
992	DIF210201933936	2021		4 Piezas	8	8	0	0
993	DIF210201933938	2021		4 Piezas	22	22	0	0
994	DIF210201933939	2021		4 Piezas	3	3	0	0
995	DIF210201933943	2021		4 Piezas	28	28	0	0
996	DIF210201934848	2021		4 Piezas	3	3	0	0
997	DIF210201934851	2021		4 Piezas	3	3	0	0
998	DIF210201934852	2021		4 Piezas	2	2	0	0
999	DIF210201934853	2021		4 Piezas	2	2	0	0
1000	DIF210201934855	2021		4 Piezas	7	7	0	0
1001	DIF210201934856	2021		4 Piezas	3	3	0	0
1002	DIF210201934859	2021		4 Piezas	8	8	0	0
1003	DIF210201934860	2021		4 Piezas	3	3	0	0
1004	DIF210201924173	2021		4 Piezas	11	11	0	0
1005	DIF210201926548	2021		4 Metros lineales	53	53	45	84.90566038
1006	DIF210201923336	2021		4 Piezas	30	30	0	0
1007	DIF210201925951	2021		4 Metros Cuadrados	500	500	500	100
1008	DIF210201925959	2021		4 Piezas	13	13	0	0

#	FOLIO	CICLO	TRIMESTRE DE AVANCE	UNIDAD DE MEDIDA	META ORIGINAL	META MODIFICADA	AVANCE	PORCENTAJE
1009	DIF210201928087	2021		4 Metros Cuadrados	384.05	384.05	383	99.7265981
1010	DIF210201928094	2021		4 Metros lineales	160	160	159	99.375
1011	DIF210201928102	2021		4 Metros lineales	20	20	19.5	97.5
1012	DIF210201928857	2021		4 Piezas	2	2	0	0
1013	DIF210201928862	2021		4 Piezas	20	20	0	0
1014	DIF210201928872	2021		4 Piezas	19	19	0	0
1015	DIF210201928883	2021		4 Piezas	1	1	0	0
1016	DIF210201931750	2021		4 Piezas	9	9	0	0
1017	DIF210201931751	2021		4 Piezas	14	14	0	0
1018	DIF210201932581	2021		4 Piezas	4	4	0	0
1019	DIF210201932582	2021		4 Piezas	6	6	0	0
1020	DIF210201932584	2021		4 Piezas	1	1	0	0
1021	DIF210201932585	2021		4 Piezas	8	8	0	0
1022	DIF210201932586	2021		4 Piezas	3	3	0	0
1023	DIF210201932587	2021		4 Piezas	2	2	0	0
1024	DIF210201932590	2021		4 Piezas	2	2	0	0
1025	DIF210201932615	2021		4 Piezas	9	9	0	0
1026	DIF210201932616	2021		4 Piezas	4	4	0	0
1027	DIF210201932618	2021		4 Piezas	4	4	0	0
1028	DIF210201932619	2021		4 Piezas	4	4	0	0
1029	DIF210201932620	2021		4 Piezas	10	10	0	0
1030	DIF210201932621	2021		4 Piezas	1	1	0	0
1031	DIF210201932622	2021		4 Piezas	20	20	0	0
1032	DIF210201932624	2021		4 Piezas	1	1	0	0
1033	DIF210201933321	2021		4 Piezas	14	14	0	0
1034	DIF210201933322	2021		4 Piezas	3	3	0	0
1035	DIF210201933323	2021		4 Piezas	10	10	0	0
1036	DIF210201933324	2021		4 Piezas	7	7	0	0
1037	DIF210201933325	2021		4 Piezas	3	3	0	0
1038	DIF210201933331	2021		4 Piezas	10	10	0	0
1039	DIF210201933332	2021		4 Piezas	2	2	0	0
1040	DIF210201933335	2021		4 Piezas	15	15	0	0
1041	DIF210201933336	2021		4 Piezas	22	22	0	0
1042	DIF210201933337	2021		4 Piezas	14	14	0	0
1043	DIF210201933338	2021		4 Piezas	21	21	0	0
1044	DIF210201933340	2021		4 Piezas	16	16	0	0
1045	DIF210201933341	2021		4 Piezas	6	6	0	0
1046	DIF210201933342	2021		4 Piezas	13	13	0	0
1047	DIF210201933945	2021		4 Piezas	7	7	0	0
1048	DIF210201933963	2021		4 Piezas	19	19	0	0
1049	DIF210201933964	2021		4 Piezas	9	9	0	0
1050	DIF210201933967	2021		4 Piezas	2	2	0	0
1051	DIF210201933971	2021		4 Piezas	12	12	0	0
1052	DIF210201933975	2021		4 Piezas	15	15	0	0
1053	DIF210201933977	2021		4 Piezas	16	16	0	0
1054	DIF210201933978	2021		4 Piezas	13	13	0	0
1055	DIF210201934508	2021		4 Piezas	4	4	0	0
1056	DIF210201934514	2021		4 Piezas	23	23	0	0
1057	DIF210201934520	2021		4 Piezas	12	12	0	0
1058	DIF210201934868	2021		4 Piezas	2	2	0	0
1059	DIF210201934870	2021		4 Piezas	1	1	0	0
1060	DIF210201934872	2021		4 Piezas	2	2	0	0
1061	DIF210201934873	2021		4 Piezas	5	5	0	0
1062	DIF210201934874	2021		4 Piezas	4	4	0	0
1063	DIF210201934881	2021		4 Piezas	1	1	0	0
1064	DIF210201934883	2021		4 Piezas	9	9	0	0
1065	DIF210201934885	2021		4 Piezas	2	2	0	0
1066	DIF210201934888	2021		4 Piezas	5	5	0	0
1067	DIF210201924206	2021		4 Piezas	15	15	0	0
1068	DIF210201927393	2021		4 Piezas	25	25	0	0
1069	DIF210201927404	2021		4 Piezas	6	6	0	0
1070	DIF210201927408	2021		4 Piezas	5	5	0	0
1071	DIF210201927410	2021		4 Piezas	2	2	0	0



#	FOLIO	CICLO	TRIMESTRE DE AVANCE	UNIDAD DE MEDIDA	META ORIGINAL	META MODIFICADA	AVANCE	PORCENTAJE
1135	DIF210201928204	2021		4 Metros Cuadrados	217.2	217.2	194	89.31860037
1136	DIF210201928210	2021		4 Metros Cuadrados	2888	2888	1804	62.46537396
1137	DIF210201928211	2021		4 Metros Cuadrados	1586	1586	1226	77.30138714
1138	DIF210201928213	2021		4 Metros lineales	88	88	68.5	77.84090909
1139	DIF210201928215	2021		4 Toma(s)	16	16	12.7	79.375
1140	DIF210201929824	2021		4 Piezas	1	1	0	0
1141	DIF210201929825	2021		4 Piezas	21	21	0	0
1142	DIF210201932728	2021		4 Piezas	6	6	0	0
1143	DIF210201932729	2021		4 Piezas	2	2	0	0
1144	DIF210201932730	2021		4 Piezas	4	4	0	0
1145	DIF210201932732	2021		4 Piezas	4	4	0	0
1146	DIF210201932734	2021		4 Piezas	2	2	0	0
1147	DIF210201932737	2021		4 Piezas	5	5	0	0
1148	DIF210201932738	2021		4 Piezas	5	5	0	0
1149	DIF210201932739	2021		4 Piezas	5	5	0	0
1150	DIF210201932801	2021		4 Piezas	3	3	0	0
1151	DIF210201933381	2021		4 Piezas	2	2	0	0
1152	DIF210201933382	2021		4 Piezas	1	1	0	0
1153	DIF210201933384	2021		4 Piezas	7	7	0	0
1154	DIF210201933385	2021		4 Piezas	13	13	0	0
1155	DIF210201933386	2021		4 Piezas	1	1	0	0
1156	DIF210201933387	2021		4 Piezas	3	3	0	0
1157	DIF210201933389	2021		4 Piezas	2	2	0	0
1158	DIF210201933390	2021		4 Piezas	1	1	0	0
1159	DIF210201933391	2021		4 Piezas	9	9	0	0
1160	DIF210201933392	2021		4 Piezas	13	13	0	0
1161	DIF210201933393	2021		4 Piezas	1	1	0	0
1162	DIF210201933394	2021		4 Piezas	20	20	0	0
1163	DIF210201933395	2021		4 Piezas	7	7	0	0
1164	DIF210201933396	2021		4 Piezas	4	4	0	0
1165	DIF210201933402	2021		4 Piezas	3	3	0	0
1166	DIF210201933403	2021		4 Piezas	2	2	0	0
1167	DIF210201933404	2021		4 Piezas	7	7	0	0
1168	DIF210201933405	2021		4 Piezas	1	1	0	0
1169	DIF210201933406	2021		4 Piezas	19	19	0	0
1170	DIF210201934006	2021		4 Metros lineales	12	12	0	0
1171	DIF210201934007	2021		4 Piezas	2	2	0	0
1172	DIF210201934009	2021		4 Piezas	5	5	0	0
1173	DIF210201934010	2021		4 Piezas	20	20	0	0
1174	DIF210201934012	2021		4 Piezas	19	19	0	0
1175	DIF210201934013	2021		4 Piezas	20	20	0	0
1176	DIF210201934016	2021		4 Piezas	17	17	0	0
1177	DIF210201934021	2021		4 Piezas	17	17	0	0
1178	DIF210201934022	2021		4 Piezas	2	2	0	0
1179	DIF210201934025	2021		4 Piezas	14	14	0	0
1180	DIF210201934545	2021		4 Piezas	28	28	0	0
1181	DIF210201934546	2021		4 Piezas	32	32	0	0
1182	DIF210201934548	2021		4 Piezas	3	3	0	0
1183	DIF210201934553	2021		4 Piezas	29	29	0	0
1184	DIF210201934554	2021		4 Piezas	7	7	0	0
1185	DIF210201934555	2021		4 Piezas	4	4	0	0
1186	DIF210201934557	2021		4 Piezas	20	20	0	0
1187	DIF210201934558	2021		4 Piezas	19	19	0	0
1188	DIF210201934559	2021		4 Piezas	17	17	0	0
1189	DIF210201934564	2021		4 Piezas	15	15	0	0
1190	DIF210201934915	2021		4 Piezas	23	23	0	0
1191	DIF210201934921	2021		4 Piezas	1	1	0	0
1192	DIF210201934931	2021		4 Metros Cuadrados	3002.1	3002.1	0	0
1193	DIF210201924267	2021		4 Piezas	26	26	0	0
1194	DIF210201924284	2021		4 Piezas	6	6	0	0
1195	DIF210201924302	2021		4 Piezas	28	28	0	0
1196	DIF210201924308	2021		4 Piezas	27	27	0	0
1197	DIF210201926814	2021		4 Piezas	4	4	0	0

#	FOLIO	CICLO	TRIMESTRE DE AVANCE	UNIDAD DE MEDIDA	META ORIGINAL	META MODIFICADA	AVANCE	PORCENTAJE
1198	DIF210201927557	2021		4 Piezas	1	1	0	0
1199	DIF210201927558	2021		4 Piezas	1	1	0	0
1200	DIF210201927585	2021		4 Piezas	16	16	0	0
1201	DIF210201927586	2021		4 Piezas	12	12	0	0
1202	DIF210201927642	2021		4 Piezas	13	13	0	0
1203	DIF210201927688	2021		4 Piezas	25	25	0	0
1204	DIF210201926092	2021		4 Piezas	1	1	0	0
1205	DIF210201926112	2021		4 Piezas	11	11	0	0
1206	DIF210201928233	2021		4 Metros Cuadrados	850	850	659	77.52941176
1207	DIF210201928236	2021		4 Metros lineales	37	37	30.5	82.43243243
1208	DIF210201928238	2021		4 Metros Cuadrados	374	374	285	76.20320856
1209	DIF210201929875	2021		4 Piezas	8	8	0	0
1210	DIF210201931884	2021		4 Aula	100	100	100	100
1211	DIF210201931889	2021		4 Aula	150	150	150	100
1212	DIF210201932802	2021		4 Piezas	2	2	0	0
1213	DIF210201932803	2021		4 Piezas	3	3	0	0
1214	DIF210201932819	2021		4 Piezas	8	8	0	0
1215	DIF210201932822	2021		4 Piezas	1	1	0	0
1216	DIF210201932823	2021		4 Piezas	4	4	0	0
1217	DIF210201932842	2021		4 Piezas	4	4	0	0
1218	DIF210201934567	2021		4 Piezas	8	8	0	0
1219	DIF210201934569	2021		4 Piezas	31	31	0	0
1220	DIF210201934570	2021		4 Piezas	4	4	0	0
1221	DIF210201934574	2021		4 Piezas	33	33	0	0
1222	DIF210201934575	2021		4 Piezas	3	3	0	0
1223	DIF210201934577	2021		4 Piezas	20	20	0	0
1224	DIF210201934578	2021		4 Piezas	20	20	0	0
1225	DIF210201934579	2021		4 Piezas	17	17	0	0
1226	DIF210201934580	2021		4 Piezas	33	33	0	0
1227	DIF210201934581	2021		4 Piezas	18	18	0	0
1228	DIF210201934585	2021		4 Piezas	4	4	0	0
1229	DIF210201934588	2021		4 Piezas	17	17	0	0
1230	DIF210201934950	2021		4 Metros Cuadrados	2093.7	2093.7	0	0
1231	DIF210201934956	2021		4 Metros Cuadrados	5333	5333	5333	100
1232	DIF210201924317	2021		4 Piezas	13	13	0	0
1233	DIF210201924319	2021		4 Piezas	19	19	0	0
1234	DIF210201924350	2021		4 Piezas	20	20	0	0
1235	DIF210201924354	2021		4 Piezas	17	17	0	0
1236	DIF210201924362	2021		4 Piezas	25	25	0	0
1237	DIF210201926821	2021		4 Piezas	9	9	0	0
1238	DIF210201927693	2021		4 Piezas	16	16	0	0
1239	DIF210201927699	2021		4 Piezas	17	17	0	0
1240	DIF210201927701	2021		4 Piezas	25	25	0	0
1241	DIF210201927711	2021		4 Piezas	8	8	0	0
1242	DIF210201926142	2021		4 Piezas	11	11	0	0
1243	DIF210201926152	2021		4 Piezas	23	23	0	0
1244	DIF210201926162	2021		4 Piezas	16	16	0	0
1245	DIF210201931942	2021		4 Sanitario(s)	100	100	100	100
1246	DIF210201931943	2021		4 Aula	100	100	100	100
1247	DIF210201931944	2021		4 Metros lineales	100	100	100	100
1248	DIF210201931947	2021		4 Metros lineales	100	100	100	100
1249	DIF210201931948	2021		4 Metros lineales	100	100	100	100
1250	DIF210201931950	2021		4 Aula	100	100	100	100
1251	DIF210201931951	2021		4 Sanitario(s)	100	100000	60	0.06
1252	DIF210201931952	2021		4 Metros lineales	100	100	100	100
1253	DIF210201931954	2021		4 Aula	100	100	100	100
1254	DIF210201931955	2021		4 Metros lineales	100	100	100	100
1255	DIF210201931957	2021		4 Sanitario(s)	100	100	100	100
1256	DIF210201931959	2021		4 Aula	100	100	100	100
1257	DIF210201931960	2021		4 Metros lineales	100	100	100	100
1258	DIF210201932848	2021		4 Metros lineales	2	2	0	0
1259	DIF210201932851	2021		4 Piezas	9	9	0	0
1260	DIF210201932852	2021		4 Piezas	2	2	0	0

#	FOLIO	CICLO	TRIMESTRE DE AVANCE	UNIDAD DE MEDIDA	META ORIGINAL	META MODIFICADA	AVANCE	PORCENTAJE
1261	DIF210201932855	2021		4 Piezas	9	9	0	0
1262	DIF210201932860	2021		4 Piezas	13	13	0	0
1263	DIF210201934117	2021		4 Piezas	14	14	0	0
1264	DIF210201934119	2021		4 Piezas	9	9	0	0
1265	DIF210201934121	2021		4 Piezas	22	22	0	0
1266	DIF210201934123	2021		4 Piezas	24	24	0	0
1267	DIF210201934125	2021		4 Piezas	30	30	0	0
1268	DIF210201934127	2021		4 Piezas	22	22	0	0
1269	DIF210201934131	2021		4 Piezas	10	10	0	0
1270	DIF210201934132	2021		4 Piezas	29	29	0	0
1271	DIF210201934133	2021		4 Piezas	15	15	0	0
1272	DIF210201934135	2021		4 Piezas	7	7	0	0
1273	DIF210201934589	2021		4 Piezas	27	27	0	0
1274	DIF210201934590	2021		4 Piezas	12	12	0	0
1275	DIF210201934592	2021		4 Piezas	26	26	0	0
1276	DIF210201934593	2021		4 Piezas	24	24	0	0
1277	DIF210201934595	2021		4 Piezas	4	4	0	0
1278	DIF210201934600	2021		4 Piezas	2	2	0	0
1279	DIF210201934602	2021		4 Piezas	6	6	0	0
1280	DIF210201934604	2021		4 Piezas	14	14	0	0
1281	DIF210201934605	2021		4 Piezas	5	5	0	0
1282	DIF210201934607	2021		4 Piezas	16	16	0	0
1283	DIF210201934608	2021		4 Piezas	17	17	0	0
1284	DIF210201934609	2021		4 Piezas	23	23	0	0
1285	DIF210201934610	2021		4 Piezas	16	16	0	0
1286	DIF210201934961	2021		4 Metros Cuadrados	591	591	0	0
1287	DIF210201934973	2021		4 Piezas	2	2	0	0
1288	DIF210201934977	2021		4 Piezas	19	19	0	0
1289	DIF210201934978	2021		4 Piezas	5	5	0	0
1290	DIF210201924376	2021		4 Piezas	28	28	0	0
1291	DIF210201924381	2021		4 Piezas	13	13	0	0
1292	DIF210201924404	2021		4 Piezas	11	11	0	0
1293	DIF210201926930	2021		4 Piezas	7	7	0	0
1294	DIF210201926969	2021		4 Piezas	21	21	0	0
1295	DIF210201927713	2021		4 Piezas	14	14	0	0
1296	DIF210201927727	2021		4 Piezas	10	10	0	0
1297	DIF210201927733	2021		4 Piezas	8	8	0	0
1298	DIF210201927773	2021		4 Piezas	24	24	0	0
1299	DIF210201926168	2021		4 Piezas	24	24	0	0
1300	DIF210201926181	2021		4 Piezas	17	17	0	0
1301	DIF210201926208	2021		4 Piezas	20	20	0	0
1302	DIF210201929081	2021		4 Metros Cuadrados	251.57	251.57	230.5	91.62459753
1303	DIF210201931998	2021		4 Metros lineales	95	95	95	100
1304	DIF210201932002	2021		4 Metros lineales	366	366	366	100
1305	DIF210201932007	2021		4 Metros lineales	554	554	554	100
1306	DIF210201932008	2021		4 Metros lineales	213	213	213	100
1307	DIF210201932011	2021		4 Metros lineales	212	212	212	100
1308	DIF210201932012	2021		4 Metros lineales	150	150	150	100
1309	DIF210201932876	2021		4 Piezas	17	17	0	0
1310	DIF210201933459	2021		4 Piezas	5	5	0	0
1311	DIF210201933462	2021		4 Piezas	12	12	0	0
1312	DIF210201933465	2021		4 Piezas	1	1	0	0
1313	DIF210201933466	2021		4 Piezas	15	15	0	0
1314	DIF210201933468	2021		4 Piezas	2	2	0	0
1315	DIF210201933471	2021		4 Piezas	11	11	0	0
1316	DIF210201933473	2021		4 Piezas	2	2	0	0
1317	DIF210201933474	2021		4 Piezas	5	5	0	0
1318	DIF210201934137	2021		4 Piezas	12	12	0	0
1319	DIF210201934138	2021		4 Piezas	12	12	0	0
1320	DIF210201934139	2021		4 Piezas	16	16	0	0
1321	DIF210201934143	2021		4 Piezas	26	26	0	0
1322	DIF210201934144	2021		4 Piezas	26	26	0	0
1323	DIF210201934146	2021		4 Piezas	23	23	0	0



#	FOLIO	CICLO	TRIMESTRE DE AVANCE	UNIDAD DE MEDIDA	META ORIGINAL	META MODIFICADA	AVANCE	PORCENTAJE
1324	DIF210201934149	2021		4 Piezas	26	26	0	0
1325	DIF210201934155	2021		4 Piezas	4	4	0	0
1326	DIF210201934156	2021		4 Piezas	16	16	0	0
1327	DIF210201934157	2021		4 Piezas	16	16	0	0
1328	DIF210201934158	2021		4 Piezas	12	12	0	0
1329	DIF210201934159	2021		4 Piezas	12	12	0	0
1330	DIF210201934160	2021		4 Piezas	1	1	0	0
1331	DIF210201934161	2021		4 Piezas	5	5	0	0
1332	DIF210201934162	2021		4 Piezas	20	20	0	0
1333	DIF210201934171	2021		4 Piezas	2	2	0	0
1334	DIF210201934612	2021		4 Piezas	29	29	0	0
1335	DIF210201934614	2021		4 Piezas	13	13	0	0
1336	DIF210201934617	2021		4 Piezas	3	3	0	0
1337	DIF210201934620	2021		4 Piezas	17	17	0	0
1338	DIF210201934621	2021		4 Piezas	9	9	0	0
1339	DIF210201934622	2021		4 Piezas	17	17	0	0
1340	DIF210201934623	2021		4 Piezas	13	13	0	0
1341	DIF210201934624	2021		4 Piezas	13	13	0	0
1342	DIF210201934625	2021		4 Piezas	8	8	0	0
1343	DIF210201934626	2021		4 Piezas	22	22	0	0
1344	DIF210201934628	2021		4 Piezas	18	18	0	0
1345	DIF210201934983	2021		4 Piezas	3	3	0	0
1346	DIF210201934985	2021		4 Piezas	14	14	0	0
1347	DIF210201934987	2021		4 Piezas	4	4	0	0
1348	DIF210201934990	2021		4 Piezas	8	8	0	0
1349	DIF210201934991	2021		4 Piezas	11	11	0	0
1350	DIF210201934992	2021		4 Piezas	7	7	0	0
1351	DIF210201934993	2021		4 Piezas	18	18	0	0
1352	DIF210201934995	2021		4 Piezas	7	7	0	0
1353	DIF210201934996	2021		4 Piezas	14	14	0	0
1354	DIF210201934997	2021		4 Piezas	10	10	0	0
1355	DIF210201934998	2021		4 Piezas	7	7	0	0
1356	DIF210201935000	2021		4 Piezas	17	17	0	0
1357	DIF210201935001	2021		4 Piezas	5	5	0	0
1358	DIF210201935002	2021		4 Piezas	12	12	0	0
1359	DIF210201935003	2021		4 Piezas	6	6	0	0
1360	DIF210201924413	2021		4 Piezas	24	24	0	0
1361	DIF210201924419	2021		4 Piezas	15	15	0	0
1362	DIF210201924422	2021		4 Piezas	5	5	0	0
1363	DIF210201924446	2021		4 Piezas	8	8	0	0
1364	DIF210201926987	2021		4 Piezas	6	6	0	0
1365	DIF210201927007	2021		4 Piezas	17	17	0	0
1366	DIF210201927012	2021		4 Piezas	22	22	0	0
1367	DIF210201927018	2021		4 Piezas	5	5	0	0
1368	DIF210201927775	2021		4 Piezas	11	11	0	0
1369	DIF210201927803	2021		4 Piezas	24	24	0	0
1370	DIF210201927805	2021		4 Piezas	23	23	0	0
1371	DIF210201926216	2021		4 Piezas	18	18	0	0
1372	DIF210201926252	2021		4 Piezas	20	20	0	0
1373	DIF210201928426	2021		4 Metros Cuadrados	1960	1960	1768	90.20408163
1374	DIF210201928463	2021		4 Toma(s)	10	10	9.2	92
1375	DIF210201932086	2021		4 Aula	100	100	100	100
1376	DIF210201932087	2021		4 Metros lineales	100	100	100	100
1377	DIF210201932090	2021		4 Metros lineales	100	100	100	100
1378	DIF210201932948	2021		4 Piezas	9	9	0	0
1379	DIF210201932950	2021		4 Piezas	3	3	0	0
1380	DIF210201932951	2021		4 Piezas	9	9	0	0
1381	DIF210201932953	2021		4 Piezas	6	6	0	0
1382	DIF210201932973	2021		4 Piezas	10	10	0	0
1383	DIF210201932974	2021		4 Piezas	10	10	0	0
1384	DIF210201932975	2021		4 Piezas	4	4	0	0
1385	DIF210201932976	2021		4 Piezas	10	10	0	0
1386	DIF210201932977	2021		4 Piezas	4	4	0	0

#	FOLIO	CICLO	TRIMESTRE DE AVANCE	UNIDAD DE MEDIDA	META ORIGINAL	META MODIFICADA	AVANCE	PORCENTAJE
1387	DIF210201932978	2021		4 Piezas	8	8	0	0
1388	DIF210201932979	2021		4 Piezas	8	8	0	0
1389	DIF210201932980	2021		4 Piezas	9	9	0	0
1390	DIF210201932981	2021		4 Piezas	12	12	0	0
1391	DIF210201933477	2021		4 Piezas	1	1	0	0
1392	DIF210201933478	2021		4 Piezas	2	2	0	0
1393	DIF210201933480	2021		4 Piezas	9	9	0	0
1394	DIF210201933481	2021		4 Piezas	5	5	0	0
1395	DIF210201933484	2021		4 Piezas	3	3	0	0
1396	DIF210201933486	2021		4 Piezas	8	8	0	0
1397	DIF210201933487	2021		4 Piezas	7	7	0	0
1398	DIF210201933488	2021		4 Piezas	13	13	0	0
1399	DIF210201933489	2021		4 Piezas	5	5	0	0
1400	DIF210201933491	2021		4 Piezas	7	7	0	0
1401	DIF210201933496	2021		4 Piezas	8	8	0	0
1402	DIF210201933497	2021		4 Piezas	10	10	0	0
1403	DIF210201934173	2021		4 Piezas	12	12	0	0
1404	DIF210201934177	2021		4 Piezas	12	12	0	0
1405	DIF210201934179	2021		4 Piezas	13	13	0	0
1406	DIF210201934200	2021		4 Metros Cuadrados	1118	1118	1118	100
1407	DIF210201934639	2021		4 Piezas	10	10	0	0
1408	DIF210201934640	2021		4 Piezas	21	21	0	0
1409	DIF210201934642	2021		4 Piezas	7	7	0	0
1410	DIF210201935010	2021		4 Piezas	13	13	0	0
1411	DIF210201935013	2021		4 Piezas	18	18	0	0
1412	DIF210201935015	2021		4 Piezas	5	5	0	0
1413	DIF210201935018	2021		4 Piezas	3	3	0	0
1414	DIF210201935020	2021		4 Piezas	12	12	0	0
1415	DIF210201924460	2021		4 Piezas	8	8	0	0
1416	DIF210201924462	2021		4 Piezas	19	19	0	0
1417	DIF210201924468	2021		4 Piezas	30	30	0	0
1418	DIF210201924479	2021		4 Piezas	30	30	0	0
1419	DIF210201924485	2021		4 Piezas	7	7	0	0
1420	DIF210201924489	2021		4 Piezas	15	15	0	0
1421	DIF210201927023	2021		4 Piezas	10	10	0	0
1422	DIF210201927026	2021		4 Piezas	1	1	0	0
1423	DIF210201927027	2021		4 Piezas	2	2	0	0
1424	DIF210201927028	2021		4 Piezas	2	2	0	0
1425	DIF210201927029	2021		4 Piezas	7	7	0	0
1426	DIF210201927030	2021		4 Piezas	15	15	0	0
1427	DIF210201927031	2021		4 Piezas	6	6	0	0
1428	DIF210201927032	2021		4 Piezas	14	14	0	0
1429	DIF210201927035	2021		4 Piezas	10	10	0	0
1430	DIF210201927036	2021		4 Piezas	24	24	0	0
1431	DIF210201927051	2021		4 Piezas	18	18	0	0
1432	DIF210201926263	2021		4 Piezas	20	20	0	0
1433	DIF210201928478	2021		4 Metros Cuadrados	4508	4508	4100	90.94942325
1434	DIF210201928482	2021		4 Metros Cuadrados	2116	2116	1907	90.12287335
1435	DIF210201928492	2021		4 Metros lineales	70	70	63	90
1436	DIF210201923128	2021		4 Piezas	3	3	0	0
1437	DIF210201911517	2021		4 Piezas	11	11	0	0
1438	DIF210201911529	2021		4 Piezas	8	8	0	0
1439	DIF210201911545	2021		4 Piezas	21	21	0	0
1440	DIF210201911559	2021		4 Piezas	15	15	0	0
1441	DIF210201912406	2021		4 Metros Cuadrados	1535	1535	1535	100
1442	DIF210201912410	2021		4 Metros Cuadrados	6351	6351	6351	100
1443	DIF210201923188	2021		4 Piezas	7	7	0	0
1444	DIF210201923198	2021		4 Piezas	24	24	0	0
1445	DIF210201923219	2021		4 Piezas	7	7	0	0
1446	DIF210201911610	2021		4 Piezas	19	19	0	0
1447	DIF210201923247	2021		4 Piezas	14	14	0	0
1448	DIF210201923253	2021		4 Piezas	15	15	0	0
1449	DIF210201923257	2021		4 Piezas	20	20	0	0

#	FOLIO	CICLO	TRIMESTRE DE AVANCE	UNIDAD DE MEDIDA	META ORIGINAL	META MODIFICADA	AVANCE	PORCENTAJE
1450	DIF210201923273	2021		4 Piezas	32	32	0	0
1451	DIF210201923281	2021		4 Piezas	28	28	0	0
1452	DIF210201923323	2021		4 Piezas	33	33	0	0
1453	DIF210201923355	2021		4 Piezas	23	23	0	0
1454	DIF210201923369	2021		4 Piezas	8	8	0	0
1455	DIF210201923387	2021		4 Piezas	6	6	0	0
1456	DIF210201923419	2021		4 Piezas	3	3	0	0
1457	DIF210201923431	2021		4 Piezas	32	32	0	0
1458	DIF210201923441	2021		4 Piezas	4	4	0	0
1459	DIF210201923449	2021		4 Piezas	16	16	0	0
1460	DIF210201923458	2021		4 Piezas	22	22	0	0
1461	DIF210201923478	2021		4 Piezas	33	33	0	0
1462	DIF210201923498	2021		4 Piezas	13	13	0	0
1463	DIF210201923502	2021		4 Piezas	4	4	0	0
1464	DIF210201923534	2021		4 Piezas	32	32	0	0
1465	DIF210201923539	2021		4 Piezas	1	1	0	0
1466	DIF210201923545	2021		4 Piezas	23	23	0	0
1467	DIF210201923549	2021		4 Piezas	15	15	0	0
1468	DIF210201923565	2021		4 Piezas	23	23	0	0
1469	DIF210201915708	2021		4 Metros Cuadrados	322	322	322	100
1470	DIF210201923573	2021		4 Piezas	21	21	0	0
1471	DIF210201923591	2021		4 Piezas	5	5	0	0
1472	DIF210201923595	2021		4 Piezas	32	32	0	0
1473	DIF210201923603	2021		4 Piezas	18	18	0	0
1474	DIF210201923621	2021		4 Piezas	17	17	0	0
1475	DIF210201923623	2021		4 Piezas	9	9	0	0
1476	DIF210201912036	2021		4 Metros Cuadrados	1524.8	1524.8	1327	87.02780693
1477	DIF210201923625	2021		4 Piezas	3	3	0	0
1478	DIF210201923629	2021		4 Piezas	1	1	0	0
1479	DIF210201923657	2021		4 Piezas	1	1	0	0
1480	DIF210201923665	2021		4 Piezas	11	11	0	0
1481	DIF210201923669	2021		4 Piezas	32	32	0	0
1482	DIF210201912066	2021		4 Metros Cuadrados	2552	2552	2552	100
1483	DIF210201914349	2021		4 Piezas	4349	4349	4090	94.04460796
1484	DIF210201923686	2021		4 Piezas	30	30	0	0
1485	DIF210201912927	2021		4 Metros Cuadrados	5535	5535	5535	100
1486	DIF210201923605	2021		4 Piezas	10	10	0	0
1487	DIF210201923611	2021		4 Piezas	33	33	0	0
1488	DIF210201923613	2021		4 Piezas	9	9	0	0
1489	DIF210201923619	2021		4 Piezas	3	3	0	0
1490	DIF210201923627	2021		4 Piezas	20	20	0	0
1491	DIF210201923635	2021		4 Piezas	9	9	0	0
1492	DIF210201923639	2021		4 Piezas	2	2	0	0
1493	DIF210201923643	2021		4 Piezas	10	10	0	0
1494	DIF210201923645	2021		4 Piezas	8	8	0	0
1495	DIF210201924332	2021		4 Piezas	15	15	0	0
1496	DIF210201924359	2021		4 Piezas	4	4	0	0
1497	DIF210201925863	2021		4 Piezas	5	5	0	0
1498	DIF210201925887	2021		4 Piezas	6	6	0	0
1499	DIF210201923649	2021		4 Piezas	25	25	0	0
1500	DIF210201923661	2021		4 Piezas	8	8	0	0
1501	DIF210201923675	2021		4 Piezas	7	7	0	0
1502	DIF210201923682	2021		4 Piezas	13	13	0	0
1503	DIF210201924383	2021		4 Piezas	22	22	0	0
1504	DIF210201924387	2021		4 Piezas	13	13	0	0
1505	DIF210201924389	2021		4 Piezas	23	23	0	0
1506	DIF210201924396	2021		4 Piezas	26	26	0	0
1507	DIF210201925917	2021		4 Piezas	6	6	0	0
1508	DIF210201912925	2021		4 Metros Cuadrados	2145	2145	2145	100
1509	DIF210201924430	2021		4 Piezas	18	18	0	0
1510	DIF210201924454	2021		4 Piezas	8	8	0	0
1511	DIF210201924464	2021		4 Piezas	27	27	0	0
1512	DIF210201924560	2021		4 Piezas	24	24	0	0

#	FOLIO	CICLO	TRIMESTRE DE AVANCE	UNIDAD DE MEDIDA	META ORIGINAL	META MODIFICADA	AVANCE	PORCENTAJE
1513	DIF210201924566	2021		4 Piezas	4	4	0	0
1514	DIF210201926057	2021		4 Piezas	3	3	0	0
1515	DIF210201923132	2021		4 Piezas	30	30	0	0
1516	DIF210201924578	2021		4 Piezas	21	21	0	0
1517	DIF210201924591	2021		4 Piezas	26	26	0	0
1518	DIF210201924595	2021		4 Piezas	3	3	0	0
1519	DIF210201924597	2021		4 Piezas	2	2	0	0
1520	DIF210201924601	2021		4 Piezas	17	17	0	0
1521	DIF210201924603	2021		4 Piezas	25	25	0	0
1522	DIF210201924605	2021		4 Piezas	29	29	0	0
1523	DIF210201924611	2021		4 Piezas	11	11	0	0
1524	DIF210201924620	2021		4 Piezas	18	18	0	0
1525	DIF210201926100	2021		4 Piezas	4	4	0	0
1526	DIF210201924623	2021		4 Piezas	10	10	0	0
1527	DIF210201924639	2021		4 Piezas	14	14	0	0
1528	DIF210201924649	2021		4 Piezas	2	2	0	0
1529	DIF210201924653	2021		4 Piezas	19	19	0	0
1530	DIF210201926128	2021		4 Piezas	6	6	0	0
1531	DIF210201926132	2021		4 Piezas	18	18	0	0
1532	DIF210201926144	2021		4 Piezas	10	10	0	0
1533	DIF210201926158	2021		4 Piezas	12	12	0	0
1534	DIF210201923194	2021		4 Piezas	7	7	0	0
1535	DIF210201923200	2021		4 Piezas	30	30	0	0
1536	DIF210201924679	2021		4 Piezas	12	12	0	0
1537	DIF210201924689	2021		4 Piezas	21	21	0	0
1538	DIF210201924707	2021		4 Piezas	26	26	0	0
1539	DIF210201924715	2021		4 Piezas	24	24	0	0
1540	DIF210201924717	2021		4 Piezas	22	22	0	0
1541	DIF210201924725	2021		4 Piezas	19	19	0	0
1542	DIF210201926172	2021		4 Piezas	16	16	0	0
1543	DIF210201926176	2021		4 Piezas	17	17	0	0
1544	DIF210201926194	2021		4 Piezas	20	20	0	0
1545	DIF210201923266	2021		4 Piezas	11	11	0	0
1546	DIF210201923293	2021		4 Piezas	16	16	0	0
1547	DIF210201924739	2021		4 Metros Cuadrados	5076	5076	0	0
1548	DIF210201926228	2021		4 Piezas	22	22	0	0
1549	DIF210201926248	2021		4 Piezas	12	12	0	0
1550	DIF210201926259	2021		4 Piezas	16	16	0	0
1551	DIF210201923306	2021		4 Piezas	8	8	0	0
1552	DIF210201923314	2021		4 Piezas	6	6	0	0
1553	DIF210201923316	2021		4 Piezas	18	18	0	0
1554	DIF210201923329	2021		4 Piezas	20	20	0	0
1555	DIF210201923343	2021		4 Piezas	31	31	0	0
1556	DIF210201923346	2021		4 Piezas	19	19	0	0
1557	DIF210201924020	2021		4 Piezas	9	9	0	0
1558	DIF210201924052	2021		4 Piezas	29	29	0	0
1559	DIF210201924059	2021		4 Piezas	20	20	0	0
1560	DIF210201926267	2021		4 Piezas	17	17	0	0
1561	DIF210201923350	2021		4 Piezas	33	33	0	0
1562	DIF210201923359	2021		4 Piezas	14	14	0	0
1563	DIF210201923365	2021		4 Piezas	26	26	0	0
1564	DIF210201924077	2021		4 Piezas	11	11	0	0
1565	DIF210201924079	2021		4 Piezas	17	17	0	0
1566	DIF210201924096	2021		4 Piezas	2	2	0	0
1567	DIF210201923389	2021		4 Piezas	5	5	0	0
1568	DIF210201923402	2021		4 Piezas	3	3	0	0
1569	DIF210201923414	2021		4 Piezas	8	8	0	0
1570	DIF210201924113	2021		4 Piezas	8	8	0	0
1571	DIF210201924129	2021		4 Piezas	28	28	0	0
1572	DIF210201923438	2021		4 Piezas	16	16	0	0
1573	DIF210201923468	2021		4 Piezas	3	3	0	0
1574	DIF210201924153	2021		4 Piezas	33	33	0	0
1575	DIF210201924163	2021		4 Piezas	19	19	0	0

#	FOLIO	CICLO	TRIMESTRE DE AVANCE	UNIDAD DE MEDIDA	META ORIGINAL	META MODIFICADA	AVANCE	PORCENTAJE
1576	DIF210201924171	2021		4 Piezas	24	24	0	0
1577	DIF210201923472	2021		4 Piezas	32	32	0	0
1578	DIF210201923482	2021		4 Piezas	20	20	0	0
1579	DIF210201923486	2021		4 Piezas	28	28	0	0
1580	DIF210201923496	2021		4 Piezas	11	11	0	0
1581	DIF210201923504	2021		4 Piezas	17	17	0	0
1582	DIF210201923506	2021		4 Piezas	11	11	0	0
1583	DIF210201924195	2021		4 Piezas	32	32	0	0
1584	DIF210201924202	2021		4 Piezas	2	2	0	0
1585	DIF210201924210	2021		4 Piezas	29	29	0	0
1586	DIF210201924219	2021		4 Piezas	8	8	0	0
1587	DIF210201924227	2021		4 Piezas	3	3	0	0
1588	DIF210201924229	2021		4 Piezas	5	5	0	0
1589	DIF210201923516	2021		4 Piezas	10	10	0	0
1590	DIF210201923520	2021		4 Piezas	9	9	0	0
1591	DIF210201923522	2021		4 Piezas	22	22	0	0
1592	DIF210201923528	2021		4 Piezas	30	30	0	0
1593	DIF210201923535	2021		4 Piezas	3	3	0	0
1594	DIF210201923537	2021		4 Piezas	19	19	0	0
1595	DIF210201923541	2021		4 Piezas	7	7	0	0
1596	DIF210201923553	2021		4 Piezas	7	7	0	0
1597	DIF210201924247	2021		4 Piezas	24	24	0	0
1598	DIF210201924249	2021		4 Piezas	8	8	0	0
1599	DIF210201924255	2021		4 Piezas	11	11	0	0
1600	DIF210201924275	2021		4 Piezas	18	18	0	0
1601	DIF210201924288	2021		4 Piezas	7	7	0	0
1602	DIF210201923561	2021		4 Piezas	28	28	0	0
1603	DIF210201923569	2021		4 Piezas	22	22	0	0
1604	DIF210201923577	2021		4 Piezas	1	1	0	0
1605	DIF210201923579	2021		4 Piezas	27	27	0	0
1606	DIF210201923583	2021		4 Piezas	30	30	0	0
1607	DIF210201923587	2021		4 Piezas	30	30	0	0
1608	DIF210201924292	2021		4 Piezas	33	33	0	0
1609	DIF210201924304	2021		4 Piezas	4	4	0	0
1610	DIF210201924314	2021		4 Piezas	3	3	0	0
1611	DIF210201924321	2021		4 Piezas	14	14	0	0
1612	DIF210201935476	2021		4 Piezas	1	1	0	0
1613	DIF210201935490	2021		4 Piezas	14	14	0	0
1614	DIF210201935502	2021		4 Piezas	17	17	0	0
1615	DIF210201935503	2021		4 Piezas	18	18	0	0
1616	DIF210201935505	2021		4 Piezas	3	3	0	0
1617	DIF210201935506	2021		4 Piezas	9	9	0	0
1618	DIF210201935508	2021		4 Piezas	13	13	0	0
1619	DIF210201935511	2021		4 Piezas	10	10	0	0
1620	DIF210201935512	2021		4 Piezas	7	7	0	0
1621	DIF210201935517	2021		4 Piezas	20	20	0	0
1622	DIF210201935519	2021		4 Piezas	19	19	0	0
1623	DIF210201935525	2021		4 Piezas	11	11	0	0
1624	DIF210201935831	2021		4 Metros cuadrados de construcción	403	403	403	100
1625	DIF210201935833	2021		4 Metros cuadrados de construcción	273	273	273	100
1626	DIF210201936028	2021		4 Piezas	18	18	0	0
1627	DIF210201936034	2021		4 Piezas	13	13	0	0
1628	DIF210201936037	2021		4 Piezas	13	13	0	0
1629	DIF210201936039	2021		4 Piezas	18	18	0	0
1630	DIF210201936044	2021		4 Piezas	6	6	0	0
1631	DIF210201936151	2021		4 Piezas	16	16	0	0
1632	DIF210201936165	2021		4 Piezas	22	22	0	0
1633	DIF210201936182	2021		4 Piezas	24	24	0	0
1634	DIF210201938745	2021		4 Maquinaria y equipo	2732	2732	2732	100
1635	DIF210201939095	2021		4 Estudio de preinversión	25	25	1.8	7.2
1636	DIF210201936330	2021		4 Piezas	20	20	0	0
1637	DIF210201940016	2021		4 Lote	4	4	2	50
1638	DIF210201940146	2021		4 Metros cuadrados de construcción	1	1544.78	401.77	26.00823418

#	FOLIO	CICLO	TRIMESTRE DE AVANCE	UNIDAD DE MEDIDA	META ORIGINAL	META MODIFICADA	AVANCE	PORCENTAJE
1639	DIF210201938519	2021		4 Metros	3	3	2.5	83.33333333
1640	DIF210201939298	2021		4 Luminaria	16243	16243	14700	90.5005233
1641	DIF210201935112	2021		4 Piezas	4	4	0	0
1642	DIF210201939308	2021		4 Metros Cuadrados	3092907	3092907	2970000	96.02616568
1643	DIF210201935127	2021		4 Piezas	11	11	0	0
1644	DIF210201935128	2021		4 Piezas	7	7	0	0
1645	DIF210201935129	2021		4 Piezas	2	2	0	0
1646	DIF210201935143	2021		4 Piezas	12	12	0	0
1647	DIF210201935232	2021		4 Piezas	16	16	0	0
1648	DIF210201935242	2021		4 Piezas	9	9	0	0
1649	DIF210201942036	2021		4 Metros Cuadrados	50039	50039	35000	69.94544255
1650	DIF210201935267	2021		4 Piezas	16	16	0	0
1651	DIF210201935290	2021		4 Piezas	13	13	0	0
1652	DIF210201935293	2021		4 Piezas	11	11	0	0
1653	DIF210201935298	2021		4 Piezas	8	8	0	0
1654	DIF210201935302	2021		4 Piezas	12	12	0	0
1655	DIF210201942043	2021		4 Metros Cuadrados	116357	116357	76000	65.31622507
1656	DIF210201942049	2021		4 Metros Cuadrados	1800	1800	1368	76
1657	DIF210201935314	2021		4 Piezas	13	13	0	0
1658	DIF210201935318	2021		4 Piezas	19	19	0	0
1659	DIF210201935323	2021		4 Piezas	8	8	0	0
1660	DIF210201935355	2021		4 Piezas	9	9	0	0
1661	DIF210201935357	2021		4 Piezas	8	8	0	0
1662	DIF210201935358	2021		4 Piezas	11	11	0	0
1663	DIF210201935445	2021		4 Piezas	16	16	0	0
1664	DIF210201935446	2021		4 Piezas	12	12	0	0
1665	DIF210201935450	2021		4 Piezas	18	18	0	0
1666	DIF210201935451	2021		4 Piezas	15	15	0	0
1667	DIF210201935528	2021		4 Piezas	15	15	0	0
1668	DIF210201935529	2021		4 Piezas	7	7	0	0
1669	DIF210201937968	2021		4 Piezas	21	21	21	100
1670	DIF210201938913	2021		4 Estudio de preinversión	30	30	15.6	52
1671	DIF210201940601	2021		4 Metros cuadrados de construcción	1	1364.4	356.65	26.1396951
1672	DIF210201941421	2021		4 Lote	2	2	1.95	97.5
1673	DIF210201941423	2021		4 Kilómetro cuadrado	1000	1000	970	97
1674	DIF210201943729	2021		4 Piezas	3	3	1	33.33333333
1675	DIF210201935639	2021		4 Piezas	15	15	0	0
1676	DIF210201940021	2021		4 Metros cuadrados de construcción	1	3024.5	2645.46	87.46768061
1677	DIF210201940027	2021		4 Metros cuadrados de construcción	1	2029.69	293.03	14.43718006
1678	DIF210201942312	2021		4 Lote	2	2	0	0
1679	DIF210201935650	2021		4 Piezas	15	15	0	0
1680	DIF210201935653	2021		4 Piezas	5	5	0	0
1681	DIF210201935660	2021		4 Piezas	16	16	0	0
1682	DIF210201935680	2021		4 Piezas	2	2	0	0
1683	DIF210201939842	2021		4 Metros cuadrados de construcción	1	2689.23	572.71	21.29643058
1684	DIF210201941640	2021		4 Equipamiento	1	1	0	0
1685	DIF210201942437	2021		4 Metros Cuadrados	300000	300000	110000	36.66666667
1686	DIF210201942463	2021		4 Lote	1	1	0.7	70
1687	DIF210201939099	2021		4 Estudio de preinversión	19	19	0	0
1688	DIF210201939105	2021		4 Estudio de preinversión	50	50	0	0
1689	DIF210201939897	2021		4 Metros cuadrados de construcción	1	500	153.5	30.7
1690	DIF210201937386	2021		4 Otros	1	1	1	100
1691	DIF210201937387	2021		4 Otros	1	1	1	100
1692	DIF210201945015	2021		4 Equipamiento	21	21	20	95.23809524
1693	DIF210201937577	2021		4 Otros	1	1	1	100
1694	DIF210201939963	2021		4 Equipamiento	26292	26292	7500	28.52578731
1695	DIF210201942510	2021		4 Puente(s)	1	1	0.07	7
1696	DIF210201936322	2021		4 Piezas	2	2	0	0
1697	DIF210201936324	2021		4 Piezas	11	11	0	0
1698	DIF210201936328	2021		4 Piezas	2	2	0	0
1699	DIF210201939497	2021		4 Metros cuadrados de construcción	1	500	49.87	9.974
1700	DIF210201943601	2021		4 Maquinaria y equipo	1	1	0	0
1701	DIF210201935150	2021		4 Piezas	4	4	0	0

#	FOLIO	CICLO	TRIMESTRE DE AVANCE	UNIDAD DE MEDIDA	META ORIGINAL	META MODIFICADA	AVANCE	PORCENTAJE
1702	DIF210201935159	2021		4 Piezas	10	10	0	0
1703	DIF210201935163	2021		4 Piezas	2	2	0	0
1704	DIF210201935169	2021		4 Piezas	2	2	0	0
1705	DIF210201940019	2021		4 Metros cuadrados de construcción	1	1819.24	989.65	54.39908973
1706	DIF210201935181	2021		4 Piezas	15	15	0	0
1707	DIF210201935185	2021		4 Piezas	2	2	0	0
1708	DIF210201935186	2021		4 Piezas	15	15	0	0
1709	DIF210201940035	2021		4 Metros cuadrados de construcción	1	2845.81	998.16	35.07472389
1710	DIF210201940042	2021		4 Metros cuadrados de construcción	1	1455.47	299.14	20.55281112
1711	DIF210201938894	2021		4 Estudio de preinversión	35	35	22.5	64.28571429
1712	DIF210201938919	2021		4 Estudio de preinversión	24	24	1	4.166666667
1713	DIF210201935197	2021		4 Piezas	9	9	0	0
1714	DIF210201935208	2021		4 Piezas	18	18	0	0
1715	DIF210201935211	2021		4 Piezas	18	18	0	0
1716	DIF210201935217	2021		4 Piezas	9	9	0	0
1717	DIF210201940112	2021		4 Metros cuadrados de construcción	1	540	211.66	39.1962963
1718	DIF210201937963	2021		4 Equipamiento	3	3	3	100
1719	DIF210201935220	2021		4 Piezas	17	17	0	0
1720	DIF210201940137	2021		4 Metros cuadrados de construcción	1	1492	7.13	0.477882038
1721	DIF210201940169	2021		4 Metros cuadrados de construcción	1	1050.02	258.94	24.66048266
1722	DIF210201935259	2021		4 Piezas	9	9	0	0
1723	DIF210201935275	2021		4 Piezas	4	4	0	0
1724	DIF210201935277	2021		4 Piezas	12	12	0	0
1725	DIF210201935280	2021		4 Piezas	13	13	0	0
1726	DIF210201935326	2021		4 Piezas	10	10	0	0
1727	DIF210201935333	2021		4 Piezas	8	8	0	0
1728	DIF210201936018	2021		4 Piezas	25	25	0	0
1729	DIF210201936019	2021		4 Piezas	3	3	0	0
1730	DIF210201936023	2021		4 Piezas	2	2	0	0
1731	DIF210201936026	2021		4 Piezas	4	4	0	0
1732	DIF210201939848	2021		4 Metros cuadrados de construcción	1	1937.35	1463.96	75.56507601
1733	DIF210201939865	2021		4 Metros cuadrados de construcción	1	2295.76	741.85	32.31391783
1734	DIF210201935342	2021		4 Piezas	14	14	0	0
1735	DIF210201935349	2021		4 Piezas	18	18	0	0
1736	DIF210201936048	2021		4 Piezas	2	2	0	0
1737	DIF210201936056	2021		4 Piezas	6	6	0	0
1738	DIF210201936059	2021		4 Piezas	1	1	0	0
1739	DIF210201936061	2021		4 Piezas	1	1	0	0
1740	DIF210201936066	2021		4 Metros cuadrados de construcción	416	416	416	100
1741	DIF210201939896	2021		4 Metros cuadrados de construcción	1	2280.7	1554.16	68.14399088
1742	DIF210201941933	2021		4 Equipamiento	207	207	85	41.06280193
1743	DIF210201935405	2021		4 Piezas	17	17	0	0
1744	DIF210201936070	2021		4 Metros cuadrados de construcción	196	196	196	100
1745	DIF210201936074	2021		4 Metros cuadrados de construcción	342	342	342	100
1746	DIF210201936076	2021		4 Metros cuadrados de construcción	318	318	318	100
1747	DIF210201936083	2021		4 Metros cuadrados de construcción	633	633	633	100
1748	DIF210201936086	2021		4 Metros cuadrados de construcción	261	261	261	100
1749	DIF210201942056	2021		4 Metros Cuadrados	4100	4100	3567	87
1750	DIF210201935418	2021		4 Piezas	13	13	0	0
1751	DIF210201935419	2021		4 Piezas	9	9	0	0
1752	DIF210201935428	2021		4 Piezas	3	3	0	0
1753	DIF210201935429	2021		4 Piezas	17	17	0	0
1754	DIF210201935431	2021		4 Piezas	19	19	0	0
1755	DIF210201935433	2021		4 Piezas	11	11	0	0
1756	DIF210201935435	2021		4 Piezas	3	3	0	0
1757	DIF210201935436	2021		4 Piezas	2	2	0	0
1758	DIF210201935439	2021		4 Piezas	12	12	0	0
1759	DIF210201937437	2021		4 Otros	1	1	0	0
1760	DIF210201935442	2021		4 Piezas	13	13	0	0
1761	DIF210201935457	2021		4 Piezas	17	17	0	0
1762	DIF210201935461	2021		4 Piezas	18	18	0	0
1763	DIF210201935462	2021		4 Piezas	8	8	0	0
1764	DIF210201935465	2021		4 Piezas	6	6	0	0

#	FOLIO	CICLO	TRIMESTRE DE AVANCE	UNIDAD DE MEDIDA	META ORIGINAL	META MODIFICADA	AVANCE	PORCENTAJE
1765	DIF210201935467	2021	4	Piezas	14	14	0	0
1766	DIF210201935468	2021	4	Piezas	14	14	0	0
1767	DIF210201935469	2021	4	Piezas	5	5	0	0
1768	DIF210201935471	2021	4	Piezas	14	14	0	0
1769	DIF210201936131	2021	4	Piezas	26	26	0	0
1770	DIF210201935474	2021	4	Piezas	20	20	18	90
1771	DIF210201935475	2021	4	Piezas	9	9	0	0
1772	DIF210201935478	2021	4	Piezas	14	14	0	0
1773	DIF210201935481	2021	4	Piezas	17	17	0	0
1774	DIF210201935482	2021	4	Piezas	14	14	0	0
1775	DIF210201935483	2021	4	Piezas	20	20	0	0
1776	DIF210201935484	2021	4	Piezas	14	14	0	0
1777	DIF210201935486	2021	4	Piezas	5	5	0	0
1778	DIF210201935488	2021	4	Piezas	17	17	0	0
1779	DIF210201935495	2021	4	Piezas	20	20	0	0
1780	DIF210201935496	2021	4	Piezas	13	13	0	0
1781	DIF210201936157	2021	4	Piezas	10	10	0	0
1782	DIF210201936191	2021	4	Piezas	25	25	0	0
1783	DIF210201935531	2021	4	Piezas	4	4	0	0
1784	DIF210201935532	2021	4	Piezas	8	8	0	0
1785	DIF210201935533	2021	4	Piezas	19	19	0	0
1786	DIF210201935535	2021	4	Piezas	9	9	0	0
1787	DIF210201935536	2021	4	Piezas	3	3	0	0
1788	DIF210201935541	2021	4	Piezas	19	19	0	0
1789	DIF210201935542	2021	4	Piezas	3	3	0	0
1790	DIF210201935543	2021	4	Piezas	5	5	0	0
1791	DIF210201935549	2021	4	Piezas	12	12	0	0
1792	DIF210201936208	2021	4	Piezas	19	19	0	0
1793	DIF210201937517	2021	4	Otros	1	1	1	100
1794	DIF210201939305	2021	4	Metros Cuadrados	302695.72	302695.72	302695	99.99976214
1795	DIF210201939313	2021	4	Metros Cuadrados	56463.75	56463.75	51000	90.3234376
1796	DIF210201936221	2021	4	Piezas	26	26	0	0
1797	DIF210201936241	2021	4	Piezas	3	3	0	0
1798	DIF210201935695	2021	4	Piezas	3	3	0	0
1799	DIF210201936293	2021	4	Piezas	7	7	0	0
1800	DIF210201936296	2021	4	Piezas	15	15	0	0
1801	DIF210201942474	2021	4	Lote	1	0	0	0
1802	DIF210201928888	2021	4	Piezas	4	4	0	0
1803	DIF210201928625	2021	4	Metros Cuadrados	1698	1698	675	39.75265018
1804	DIF210201932465	2021	4	Piezas	3	3	0	0
1805	DIF210201933909	2021	4	Piezas	2	2	0	0
1806	DIF210201924344	2021	4	Piezas	11	11	0	0
1807	DIF210201935014	2021	4	Piezas	16	16	0	0
1808	DIF210302006321	2021	4	Aula	23	23	0	0
1809	DIF210301970606	2021	4	Piezas	13	13	0	0
1810	DIF210301970611	2021	4	Piezas	4	4	0	0
1811	DIF210301970621	2021	4	Piezas	9	9	0	0
1812	DIF210301970287	2021	4	Piezas	2	2	0	0
1813	DIF210301970654	2021	4	Piezas	11	11	0	0
1814	DIF210301970321	2021	4	Piezas	3	3	0	0
1815	DIF210301970336	2021	4	Piezas	5	5	0	0
1816	DIF210301970338	2021	4	Piezas	7	7	0	0
1817	DIF210301970356	2021	4	Piezas	8	8	0	0
1818	DIF210301970699	2021	4	Piezas	3	3	0	0
1819	DIF210301970715	2021	4	Piezas	1	1	0	0
1820	DIF210301970368	2021	4	Piezas	10	10	0	0
1821	DIF210301970725	2021	4	Piezas	8	8	0	0
1822	DIF210301970379	2021	4	Piezas	19	19	0	0
1823	DIF210301970390	2021	4	Cuarto(s)	2	2	1.5	75
1824	DIF210301970399	2021	4	Piezas	6	6	0	0
1825	DIF210301970758	2021	4	Piezas	11	11	0	0
1826	DIF210301970420	2021	4	Piezas	21	21	0	0
1827	DIF210301970775	2021	4	Piezas	5	5	0	0



#	FOLIO	CICLO	TRIMESTRE DE AVANCE	UNIDAD DE MEDIDA	META ORIGINAL	META MODIFICADA	AVANCE	PORCENTAJE
1828	DIF210301966437	2021		4 Metros lineales	315	315	0	0
1829	DIF210301966438	2021		4 Metros lineales	139	139	0	0
1830	DIF210301966439	2021		4 Metros lineales	380	380	0	0
1831	DIF210301966440	2021		4 Metros lineales	200	200	0	0
1832	DIF210301966441	2021		4 Metros lineales	43	43	0	0
1833	DIF210301966442	2021		4 Metros lineales	218	218	0	0
1834	DIF210301966443	2021		4 Metros lineales	64	64	0	0
1835	DIF210301966444	2021		4 Metros lineales	1160	1160	0	0
1836	DIF210301970437	2021		4 Piezas	7	7	0	0
1837	DIF210301970791	2021		4 Piezas	8	8	0	0
1838	DIF210301970794	2021		4 Piezas	7	7	0	0
1839	DIF210301970800	2021		4 Piezas	6	6	0	0
1840	DIF210301970087	2021		4 Metros Cuadrados	182	182	182	100
1841	DIF210301970093	2021		4 Piezas	28	28	28	100
1842	DIF210301970098	2021		4 Piezas	194	194	194	100
1843	DIF210301970449	2021		4 Piezas	8	8	0	0
1844	DIF210301970454	2021		4 Piezas	10	10	0	0
1845	DIF210301970459	2021		4 Piezas	13	13	0	0
1846	DIF210301970817	2021		4 Piezas	10	10	0	0
1847	DIF210301970819	2021		4 Piezas	19	19	0	0
1848	DIF210301970825	2021		4 Piezas	15	15	0	0
1849	DIF210301970474	2021		4 Piezas	6	6	0	0
1850	DIF210301970487	2021		4 Piezas	26	26	0	0
1851	DIF210301970832	2021		4 Piezas	17	17	0	0
1852	DIF210301970133	2021		4 Piezas	28	28	28	100
1853	DIF210301970503	2021		4 Piezas	14	14	0	0
1854	DIF210301970512	2021		4 Piezas	13	13	0	0
1855	DIF210301970858	2021		4 Piezas	25	25	0	0
1856	DIF210301970860	2021		4 Piezas	1	1	0	0
1857	DIF210301970524	2021		4 Piezas	2	2	0	0
1858	DIF210301970525	2021		4 Piezas	17	17	0	0
1859	DIF210301970532	2021		4 Piezas	3	3	0	0
1860	DIF210301970534	2021		4 Piezas	13	13	0	0
1861	DIF210301970540	2021		4 Piezas	25	25	0	0
1862	DIF210301970570	2021		4 Piezas	17	17	0	0
1863	DIF210301970573	2021		4 Piezas	9	9	0	0
1864	DIF210301970940	2021		4 Cuarto(s)	1	1	0.75	75
1865	DIF210301970595	2021		4 Piezas	5	5	0	0
1866	DIF210301968394	2021		4 Metros lineales	404	404	0	0
1867	DIF210301968397	2021		4 Metros lineales	166	166	0	0
1868	DIF210301968398	2021		4 Metros lineales	669	669	0	0
1869	DIF210301969707	2021		4 Piezas	2000	2000000	1800	0.09
1870	DIF210301968400	2021		4 Metros lineales	205	205	0	0
1871	DIF210301968405	2021		4 Metros lineales	199	199	0	0
1872	DIF210301968411	2021		4 Metros lineales	709	709	0	0
1873	DIF210301968412	2021		4 Metros lineales	613	613	0	0
1874	DIF210301968413	2021		4 Metros lineales	336	336	0	0
1875	DIF210301968414	2021		4 Metros lineales	279	279	0	0
1876	DIF210301968415	2021		4 Metros lineales	2859	2859	0	0
1877	DIF210301966420	2021		4 Metros lineales	1381	1381	0	0
1878	DIF210301966423	2021		4 Metros lineales	165	165	0	0
1879	DIF210301966425	2021		4 Metros lineales	355	355	0	0
1880	DIF210301966426	2021		4 Metros lineales	462	462	0	0
1881	DIF210301966427	2021		4 Metros lineales	190	190	0	0
1882	DIF210301966428	2021		4 Metros lineales	981	981	0	0
1883	DIF210301966429	2021		4 Metros lineales	195	195	0	0
1884	DIF210301966433	2021		4 Metros lineales	314	314	0	0
1885	DIF210301966434	2021		4 Metros lineales	282	282	0	0
1886	DIF210301966436	2021		4 Metros lineales	751	751	0	0
1887	DIF210301968666	2021		4 Metros Cuadrados	2606	2606	2606	100
1888	DIF210301968352	2021		4 Metros lineales	398	398	0	0
1889	DIF210301968355	2021		4 Metros lineales	1920	1920	0	0
1890	DIF210301968362	2021		4 Metros lineales	2576	2576	0	0



#	FOLIO	CICLO	TRIMESTRE DE AVANCE	UNIDAD DE MEDIDA	META ORIGINAL	META MODIFICADA	AVANCE	PORCENTAJE
1891	DIF210301968375	2021		4 Metros lineales	3265	3265	0	0
1892	DIF210301956995	2021		4 Planta(s)	1	1	1	100
1893	DIF210302005463	2021		4 Equipamiento	5	0	0	0
1894	DIF210301956280	2021		4 Comedor(es)	1	1	0	0
1895	DIF210301956292	2021		4 Comedor(es)	1	1	0	0
1896	DIF210301956638	2021		4 Metros Cuadrados	412	412	0	0
1897	DIF210301958011	2021		4 Metros cuadrados de construcción	81.72	81.72	0	0
1898	DIF210301955785	2021		4 Comedor(es)	1	1	0	0
1899	DIF210301955801	2021		4 Comedor(es)	1	1	0	0
1900	DIF210301955808	2021		4 Comedor(es)	1	1	0	0
1901	DIF210301956664	2021		4 Metros Cuadrados	297	297	0	0
1902	DIF210301956693	2021		4 Metros Cuadrados	463.2	463.2	0	0
1903	DIF210301956695	2021		4 Metros Cuadrados	426	426	0	0
1904	DIF210301956696	2021		4 Metros Cuadrados	419.35	419.35	0	0
1905	DIF210301957597	2021		4 Comedor(es)	100	100	80	80
1906	DIF210301957598	2021		4 Comedor(es)	100	100	69	69
1907	DIF210301957599	2021		4 Comedor(es)	100	100	38	38
1908	DIF210301956735	2021		4 Metros Cuadrados	248.3	248.3	0	0
1909	DIF210301958108	2021		4 Metros Cuadrados	419.75	419.75	65	15.48540798
1910	DIF210301958133	2021		4 Olla(s) o colcoctor(es)	1	1	0	0
1911	DIF210301955330	2021		4 Comedor(es)	1	1	1	100
1912	DIF210301956909	2021		4 Albergue(s)	1	1	0	0
1913	DIF210301958298	2021		4 Olla(s) o colcoctor(es)	1	1	0	0
1914	DIF210301958299	2021		4 Olla(s) o colcoctor(es)	1	1	0	0
1915	DIF210301955776	2021		4 Comedor(es)	1	1	0	0
1916	DIF210301956399	2021		4 Comedor(es)	1	1	0	0
1917	DIF210301957133	2021		4 Planta(s)	1	1	1	100
1918	DIF210301957134	2021		4 Planta(s)	1	1	1	100
1919	DIF210301957136	2021		4 Planta(s)	1	1	1	100
1920	DIF210301957143	2021		4 Planta(s)	1	1	1	100
1921	DIF210301957145	2021		4 Planta(s)	1	1	1	100
1922	DIF210301957146	2021		4 Planta(s)	1	1	1	100
1923	DIF210301957148	2021		4 Planta(s)	1	1	1	100
1924	DIF210301957149	2021		4 Planta(s)	1	1	1	100
1925	DIF210301957150	2021		4 Planta(s)	1	1	1	100
1926	DIF210301957151	2021		4 Planta(s)	1	1	1	100
1927	DIF210301955793	2021		4 Comedor(es)	1	1	0	0
1928	DIF210301956414	2021		4 Comedor(es)	1	1	0	0
1929	DIF210301956433	2021		4 Comedor(es)	1	1	0	0
1930	DIF210302003700	2021		4 Mobiliario y equipo	4	4	0	0
1931	DIF210301958488	2021		4 Conexione(s)	1	1	0	0
1932	DIF210301955254	2021		4 Comedor(es)	1	1	0	0
1933	DIF210301955278	2021		4 Comedor(es)	1	1	0	0
1934	DIF210301955292	2021		4 Comedor(es)	1	1	0	0
1935	DIF210301956517	2021		4 Comedor(es)	1	1	0	0
1936	DIF210301956519	2021		4 Comedor(es)	1	1	0	0
1937	DIF210301956526	2021		4 Comedor(es)	1	1	0	0
1938	DIF210301958536	2021		4 Conexione(s)	1	1	0	0
1939	DIF210302003345	2021		4 Puente(s)	1	1	0.01	1
1940	DIF210302003354	2021		4 Metros Cuadrados	417831.61	417831.61	179832	43.03934784
1941	DIF210301958625	2021		4 Albergue(s)	9	9	0	0
1942	DIF210301953997	2021		4 Comedor(es)	1	1	0	0
1943	DIF210301954767	2021		4 Comedor(es)	1	1	0	0
1944	DIF210301954800	2021		4 Comedor(es)	1	1	0	0
1945	DIF210301954812	2021		4 Comedor(es)	1	1	0	0
1946	DIF210301954031	2021		4 Comedor(es)	1	1	0	0
1947	DIF210301954832	2021		4 Comedor(es)	1	1	0	0
1948	DIF210301954840	2021		4 Comedor(es)	1	1	0	0
1949	DIF210301956266	2021		4 Comedor(es)	1	1	0	0
1950	DIF210302001603	2021		4 Piezas	1	1	0	0
1951	DIF210302003812	2021		4 Piezas	37	37	0	0
1952	DIF210302003813	2021		4 Equipamiento	2	2	0	0
1953	DIF210302003815	2021		4 Equipamiento	7	7	0	0

#	FOLIO	CICLO	TRIMESTRE DE AVANCE	UNIDAD DE MEDIDA	META ORIGINAL	META MODIFICADA	AVANCE	PORCENTAJE
1954	DIF210302003833	2021		4 Equipamiento	9	9	0	0
1955	DIF210302003834	2021		4 Equipamiento	7	7	0	0
1956	DIF210301954063	2021		4 Comedor(es)	1	1	0	0
1957	DIF210301954079	2021		4 Comedor(es)	1	1	0	0
1958	DIF210301954091	2021		4 Comedor(es)	1	1	0	0
1959	DIF210301956305	2021		4 Comedor(es)	1	1	0	0
1960	DIF210301954125	2021		4 Comedor(es)	1	1	0	0
1961	DIF210301954127	2021		4 Comedor(es)	1	1	0	0
1962	DIF210301954133	2021		4 Comedor(es)	1	1	0	0
1963	DIF210301954135	2021		4 Comedor(es)	1	1	0	0
1964	DIF210301957036	2021		4 Planta(s)	1	1	1	100
1965	DIF210301956349	2021		4 Comedor(es)	1	1	0	0
1966	DIF210301956375	2021		4 Comedor(es)	1	1	0	0
1967	DIF210301956384	2021		4 Comedor(es)	1	1	0	0
1968	DIF210301957115	2021		4 Planta(s)	1	1	1	100
1969	DIF210301957123	2021		4 Planta(s)	1	1	1	100
1970	DIF210301957129	2021		4 Planta(s)	1	1	1	100
1971	DIF210301990322	2021		4 Piezas	1	1	0	0
1972	DIF210301990326	2021		4 Piezas	5	5	0	0
1973	DIF210301990327	2021		4 Piezas	2	2	0	0
1974	DIF210301990329	2021		4 Piezas	1	1	0	0
1975	DIF210301990332	2021		4 Piezas	1	1	0	0
1976	DIF210301990334	2021		4 Piezas	1	1	0	0
1977	DIF210301990335	2021		4 Piezas	2	2	0	0
1978	DIF210301990338	2021		4 Piezas	8	8	0	0
1979	DIF210301990779	2021		4 Piezas	2	2	0	0
1980	DIF210301990782	2021		4 Piezas	4	4	0	0
1981	DIF210301990789	2021		4 Piezas	3	3	0	0
1982	DIF210301990790	2021		4 Piezas	9	9	0	0
1983	DIF210301994099	2021		4 Metros cuadrados de construcción	22	22	0	0
1984	DIF210301985398	2021		4 Aula	1	1	0.9	90
1985	DIF210301990340	2021		4 Piezas	1	1	0	0
1986	DIF210301990341	2021		4 Piezas	1	1	0	0
1987	DIF210301990344	2021		4 Piezas	4	4	0	0
1988	DIF210301990345	2021		4 Piezas	4	4	0	0
1989	DIF210301990346	2021		4 Piezas	1	1	0	0
1990	DIF210301990348	2021		4 Piezas	4	4	0	0
1991	DIF210301990349	2021		4 Piezas	14	14	0	0
1992	DIF210301990351	2021		4 Piezas	5	5	0	0
1993	DIF210301990353	2021		4 Piezas	1	1	0	0
1994	DIF210301990354	2021		4 Piezas	3	3	0	0
1995	DIF210301990356	2021		4 Piezas	1	1	0	0
1996	DIF210301990357	2021		4 Piezas	17	17	0	0
1997	DIF210301990359	2021		4 Piezas	5	5	0	0
1998	DIF210301990361	2021		4 Piezas	5	5	0	0
1999	DIF210301990799	2021		4 Piezas	20	20	0	0
2000	DIF210301990801	2021		4 Piezas	4	4	0	0
2001	DIF210301990814	2021		4 Piezas	1	1	0	0
2002	DIF210301990842	2021		4 Piezas	14	14	0	0
2003	DIF210301985409	2021		4 Metros Cuadrados	600	600	530	88.33333333
2004	DIF210301985415	2021		4 Metros Cuadrados	100	100	90.3	90.3
2005	DIF210301990364	2021		4 Piezas	16	16	0	0
2006	DIF210301990367	2021		4 Piezas	12	12	0	0
2007	DIF210301990370	2021		4 Piezas	2	2	0	0
2008	DIF210301990371	2021		4 Piezas	7	7	0	0
2009	DIF210301990847	2021		4 Piezas	10	10	0	0
2010	DIF210301990864	2021		4 Piezas	6	6	0	0
2011	DIF210301990865	2021		4 Piezas	8	8	0	0
2012	DIF210301972562	2021		4 Cuarto(s)	1	1	0.6	60
2013	DIF210301972564	2021		4 Cuarto(s)	1	1	0.75	75
2014	DIF210301972571	2021		4 Cuarto(s)	2	2	1.4	70
2015	DIF210301972572	2021		4 Cuarto(s)	1	1	0.6	60
2016	DIF210301972574	2021		4 Cuarto(s)	1	1	0.6	60

#	FOLIO	CICLO	TRIMESTRE DE AVANCE	UNIDAD DE MEDIDA	META ORIGINAL	META MODIFICADA	AVANCE	PORCENTAJE
2017	DIF210301972575	2021		4 Cuarto(s)	2	2	1.4	70
2018	DIF210301972576	2021		4 Cuarto(s)	1	1	0.6	60
2019	DIF210301972581	2021		4 Cuarto(s)	1	1	0.65	65
2020	DIF210301972505	2021		4 Piezas	6	6	0	0
2021	DIF210301972506	2021		4 Piezas	5	5	0	0
2022	DIF210301972507	2021		4 Cuarto(s)	2	2	1	50
2023	DIF210301972508	2021		4 Piezas	22	22	0	0
2024	DIF210301972511	2021		4 Piezas	15	15	0	0
2025	DIF210301972513	2021		4 Cuarto(s)	1	1	0.75	75
2026	DIF210301972514	2021		4 Piezas	15	15	0	0
2027	DIF210301972515	2021		4 Piezas	2	2	0	0
2028	DIF210301972518	2021		4 Cuarto(s)	1	1	0.7	70
2029	DIF210301972519	2021		4 Piezas	14	14	0	0
2030	DIF210301972521	2021		4 Piezas	1	1	0	0
2031	DIF210301972526	2021		4 Piezas	6	6	0	0
2032	DIF210301972527	2021		4 Piezas	4	4	0	0
2033	DIF210301972528	2021		4 Piezas	14	14	0	0
2034	DIF210301972530	2021		4 Piezas	11	11	0	0
2035	DIF210301972531	2021		4 Piezas	12	12	0	0
2036	DIF210301972532	2021		4 Cuarto(s)	2	2	1.75	87.5
2037	DIF210301972533	2021		4 Piezas	23	23	0	0
2038	DIF210301975845	2021		4 Metros Cuadrados	2691	2691	0	0
2039	DIF210301984961	2021		4 Metros Cuadrados	800	800	780	97.5
2040	DIF210301984236	2021		4 Piezas	5	5	0	0
2041	DIF210301984979	2021		4 Metros Cuadrados	500	500	480	96
2042	DIF210301984983	2021		4 Aula	1	1	0.97	97
2043	DIF210301984987	2021		4 Metros Cuadrados	700	700	675	96.42857143
2044	DIF210301989977	2021		4 Piezas	2	2	0	0
2045	DIF210301989979	2021		4 Piezas	4	4	0	0
2046	DIF210301989983	2021		4 Piezas	4	4	0	0
2047	DIF210301989985	2021		4 Piezas	1	1	0	0
2048	DIF210301989988	2021		4 Piezas	8	8	0	0
2049	DIF210301989992	2021		4 Piezas	6	6	0	0
2050	DIF210301985001	2021		4 Metros Cuadrados	400	400	385	96.25
2051	DIF210301985013	2021		4 Metros Cuadrados	500	500	410	82
2052	DIF210301989386	2021		4 Metros Cuadrados	9832	9832	0	0
2053	DIF210301989997	2021		4 Piezas	1	1	0	0
2054	DIF210301990000	2021		4 Piezas	6	6	0	0
2055	DIF210301990003	2021		4 Piezas	2	2	0	0
2056	DIF210301990005	2021		4 Piezas	12	12	0	0
2057	DIF210301990007	2021		4 Piezas	13	13	0	0
2058	DIF210301985017	2021		4 Metros Cuadrados	1200	1200	1185	98.75
2059	DIF210301985027	2021		4 Aula	1	1	0.81	81
2060	DIF210301985039	2021		4 Metros Cuadrados	1000	1000	898	89.8
2061	DIF210301990156	2021		4 Piezas	1	1	0	0
2062	DIF210301990159	2021		4 Piezas	1	1	0	0
2063	DIF210301990219	2021		4 Piezas	6	6	0	0
2064	DIF210301990222	2021		4 Piezas	4	4	0	0
2065	DIF210301990226	2021		4 Piezas	9	9	0	0
2066	DIF210301990227	2021		4 Piezas	4	4	0	0
2067	DIF210301990230	2021		4 Piezas	2	2	0	0
2068	DIF210301990236	2021		4 Piezas	4	4	0	0
2069	DIF210301990239	2021		4 Piezas	17	17	0	0
2070	DIF210301990241	2021		4 Piezas	13	13	0	0
2071	DIF210301990692	2021		4 Piezas	7	7	0	0
2072	DIF210301990699	2021		4 Piezas	9	9	0	0
2073	DIF210301990704	2021		4 Piezas	11	11	0	0
2074	DIF210301987106	2021		4 Metros lineales	800	800	700	87.5
2075	DIF210301990247	2021		4 Piezas	10	10	0	0
2076	DIF210301990253	2021		4 Piezas	5	5	0	0
2077	DIF210301990258	2021		4 Piezas	3	3	0	0
2078	DIF210301990706	2021		4 Piezas	2	2	0	0
2079	DIF210301990708	2021		4 Piezas	6	6	0	0

#	FOLIO	CICLO	TRIMESTRE DE AVANCE	UNIDAD DE MEDIDA	META ORIGINAL	META MODIFICADA	AVANCE	PORCENTAJE
2080	DIF210301990717	2021		4 Piezas	7	7	0	0
2081	DIF210301990722	2021		4 Piezas	1	1	0	0
2082	DIF210301985306	2021		4 Metros Cuadrados	500	500	440	88
2083	DIF210301986312	2021		4 Metros lineales	350	350	340	97.14285714
2084	DIF210301986314	2021		4 Metros lineales	500	500	125	25
2085	DIF210301986316	2021		4 Metros lineales	500	500	0	0
2086	DIF210301986317	2021		4 Metros lineales	1000	1000	630	63
2087	DIF210301990730	2021		4 Piezas	7	7	0	0
2088	DIF210301990734	2021		4 Piezas	10	10	0	0
2089	DIF210301990735	2021		4 Piezas	10	10	0	0
2090	DIF210301990740	2021		4 Piezas	9	9	0	0
2091	DIF210301990745	2021		4 Piezas	4	4	0	0
2092	DIF210301990746	2021		4 Piezas	7	7	0	0
2093	DIF210301986319	2021		4 Metros lineales	600	600	390	65
2094	DIF210301986320	2021		4 Metros lineales	150	150	140	93.33333333
2095	DIF210301986321	2021		4 Metros lineales	320	320	310	96.875
2096	DIF210301986322	2021		4 Metros lineales	170	170	160	94.11764706
2097	DIF210301986324	2021		4 Metros lineales	300	300	290	96.66666667
2098	DIF210301986325	2021		4 Metros lineales	280	280	275	98.21428571
2099	DIF210301986329	2021		4 Metros lineales	130	130	128	98.46153846
2100	DIF210301986330	2021		4 Metros lineales	390	390	380	97.43589744
2101	DIF210301986332	2021		4 Metros lineales	850	850	843	99.17647059
2102	DIF210301986336	2021		4 Metros lineales	160	160	0	0
2103	DIF210301986338	2021		4 Metros lineales	400	400	380	95
2104	DIF210301986339	2021		4 Metros lineales	45	45	43	95.55555556
2105	DIF210301986341	2021		4 Metros lineales	100	100	99	99
2106	DIF210301990295	2021		4 Piezas	8	8	0	0
2107	DIF210301990300	2021		4 Piezas	13	13	0	0
2108	DIF210301990303	2021		4 Piezas	3	3	0	0
2109	DIF210301990307	2021		4 Piezas	9	9	0	0
2110	DIF210301990310	2021		4 Piezas	3	3	0	0
2111	DIF210301990312	2021		4 Piezas	1	1	0	0
2112	DIF210301990763	2021		4 Piezas	6	6	0	0
2113	DIF210301990764	2021		4 Piezas	6	6	0	0
2114	DIF210301990771	2021		4 Piezas	7	7	0	0
2115	DIF210301990774	2021		4 Piezas	5	5	0	0
2116	DIF210301986343	2021		4 Metros lineales	1000	1000	870	87
2117	DIF210301986344	2021		4 Metros lineales	1600	1600	1590	99.375
2118	DIF210301986346	2021		4 Metros lineales	70	70	68	97.14285714
2119	DIF210301986347	2021		4 Metros lineales	65	65	63	96.92307692
2120	DIF210301986349	2021		4 Metros lineales	100	100	99	99
2121	DIF210301990116	2021		4 Piezas	21	21	0	0
2122	DIF210301990120	2021		4 Piezas	15	15	0	0
2123	DIF210301990122	2021		4 Piezas	1	1	0	0
2124	DIF210301990123	2021		4 Piezas	3	3	0	0
2125	DIF210301990128	2021		4 Piezas	7	7	0	0
2126	DIF210301990133	2021		4 Piezas	15	15	0	0
2127	DIF210301994776	2021		4 Metros cuadrados de construcción	28	28	0	0
2128	DIF210301994786	2021		4 Metros cuadrados de construcción	47	47	0	0
2129	DIF210301990140	2021		4 Piezas	4	4	0	0
2130	DIF210301990144	2021		4 Piezas	3	3	0	0
2131	DIF210301990146	2021		4 Piezas	15	15	0	0
2132	DIF210301990151	2021		4 Piezas	12	12	0	0
2133	DIF210301990152	2021		4 Piezas	6	6	0	0
2134	DIF210301975821	2021		4 Metros Cuadrados	2465	2465	0	0
2135	DIF210301975831	2021		4 Metros cuadrados de construcción	36	36	10	27.77777778
2136	DIF210301975832	2021		4 Metros Cuadrados	2465	2465	0	0
2137	DIF210301975836	2021		4 Metros Cuadrados	2500	2500	0	0
2138	DIF210301975839	2021		4 Metros cuadrados de construcción	36	36	30	83.33333333
2139	DIF210301985281	2021		4 Metros Cuadrados	1000	1000	960	96
2140	DIF210301985978	2021		4 Metros Cuadrados	500	500	450	90
2141	DIF210301975843	2021		4 Metros Cuadrados	1600	1600	0	0
2142	DIF210301971476	2021		4 Piezas	2	2	0	0

#	FOLIO	CICLO	TRIMESTRE DE AVANCE	UNIDAD DE MEDIDA	META ORIGINAL	META MODIFICADA	AVANCE	PORCENTAJE
2143	DIF210301971485	2021		4 Cuarto(s)	1	1	0.75	75
2144	DIF210301990827	2021		4 Piezas	3	3	0	0
2145	DIF210301990833	2021		4 Piezas	15	15	0	0
2146	DIF210301990837	2021		4 Piezas	5	5	0	0
2147	DIF210301971489	2021		4 Piezas	17	17	0	0
2148	DIF210301971500	2021		4 Piezas	13	13	0	0
2149	DIF210301971503	2021		4 Cuarto(s)	1	1	0.75	75
2150	DIF210301990164	2021		4 Piezas	4	4	0	0
2151	DIF210301990176	2021		4 Piezas	7	7	0	0
2152	DIF210301990182	2021		4 Piezas	3	3	0	0
2153	DIF210301990186	2021		4 Piezas	3	3	0	0
2154	DIF210301990188	2021		4 Piezas	16	16	0	0
2155	DIF210301990192	2021		4 Piezas	7	7	0	0
2156	DIF210301990194	2021		4 Piezas	2	2	0	0
2157	DIF210301990201	2021		4 Piezas	3	3	0	0
2158	DIF210301990207	2021		4 Piezas	9	9	0	0
2159	DIF210301989930	2021		4 Piezas	5	5	0	0
2160	DIF210301989933	2021		4 Piezas	4	4	0	0
2161	DIF210301989941	2021		4 Piezas	11	11	0	0
2162	DIF210301989942	2021		4 Piezas	9	9	0	0
2163	DIF210301990208	2021		4 Piezas	10	10	0	0
2164	DIF210301989944	2021		4 Piezas	1	1	0	0
2165	DIF210301989946	2021		4 Piezas	17	17	0	0
2166	DIF210301989948	2021		4 Piezas	18	18	0	0
2167	DIF210301989952	2021		4 Piezas	7	7	0	0
2168	DIF210301989956	2021		4 Piezas	4	4	0	0
2169	DIF210301989959	2021		4 Piezas	13	13	0	0
2170	DIF210301989960	2021		4 Piezas	7	7	0	0
2171	DIF210301989963	2021		4 Piezas	21	21	0	0
2172	DIF210301989964	2021		4 Piezas	13	13	0	0
2173	DIF210301989966	2021		4 Piezas	1	1	0	0
2174	DIF210301989967	2021		4 Piezas	1	1	0	0
2175	DIF210301989969	2021		4 Piezas	1	1	0	0
2176	DIF210301990074	2021		4 Piezas	2	2	0	0
2177	DIF210301990084	2021		4 Piezas	3	3	0	0
2178	DIF210301990092	2021		4 Piezas	10	10	0	0
2179	DIF210301990098	2021		4 Piezas	3	3	0	0
2180	DIF210301990100	2021		4 Piezas	10	10	0	0
2181	DIF210301990104	2021		4 Piezas	1	1	0	0
2182	DIF210301990108	2021		4 Piezas	7	7	0	0
2183	DIF210301990113	2021		4 Piezas	3	3	0	0
2184	DIF210301971438	2021		4 Piezas	19	19	0	0
2185	DIF210301972446	2021		4 Piezas	8	8	0	0
2186	DIF210301972449	2021		4 Piezas	26	26	0	0
2187	DIF210301975862	2021		4 Metros Cuadrados	2754	2754	0	0
2188	DIF210301975870	2021		4 Metros Cuadrados	3215	3215	0	0
2189	DIF210301975876	2021		4 Metros cuadrados de construcción	36	36	30	83.33333333
2190	DIF210301976459	2021		4 Metros Cuadrados	5313	5313	0	0
2191	DIF210301977623	2021		4 Metros cuadrados de construcción	36	36	10	27.77777778
2192	DIF210301981787	2021		4 Metros lineales	350	350	340	97.14285714
2193	DIF210301971519	2021		4 Cuarto(s)	2	2	1.75	87.5
2194	DIF210301972537	2021		4 Piezas	12	12	0	0
2195	DIF210301972540	2021		4 Cuarto(s)	1	1	0.65	65
2196	DIF210301972541	2021		4 Cuarto(s)	1	1	0.65	65
2197	DIF210301976468	2021		4 Metros Cuadrados	4026	4026	0	0
2198	DIF210301977627	2021		4 Metros cuadrados de construcción	36	36	10	27.77777778
2199	DIF210301977630	2021		4 Metros cuadrados de construcción	36	36	10	27.77777778
2200	DIF210301977634	2021		4 Metros cuadrados de construcción	36	36	10	27.77777778
2201	DIF210301977639	2021		4 Metros cuadrados de construcción	36	36	30	83.33333333
2202	DIF210301977643	2021		4 Metros cuadrados de construcción	36	36	10	27.77777778
2203	DIF210301977645	2021		4 Metros cuadrados de construcción	36	36	10	27.77777778
2204	DIF210301981805	2021		4 Metros lineales	750	750	740	98.66666667
2205	DIF210301972543	2021		4 Cuarto(s)	2	2	1.2	60

#	FOLIO	CICLO	TRIMESTRE DE AVANCE	UNIDAD DE MEDIDA	META ORIGINAL	META MODIFICADA	AVANCE	PORCENTAJE
2206	DIF210301972548	2021		4 Piezas	14	14	0	0
2207	DIF210301972549	2021		4 Cuarto(s)	1	1	0.6	60
2208	DIF210301972550	2021		4 Piezas	13	13	0	0
2209	DIF210301972551	2021		4 Piezas	5	5	0	0
2210	DIF210301972552	2021		4 Cuarto(s)	1	1	0.65	65
2211	DIF210301972555	2021		4 Cuarto(s)	2	2	1.75	87.5
2212	DIF210301972556	2021		4 Cuarto(s)	1	1	0.6	60
2213	DIF210301972557	2021		4 Cuarto(s)	1	1	0.6	60
2214	DIF210301975914	2021		4 Metros cuadrados de construcción	36	36	10	27.77777778
2215	DIF210301975926	2021		4 Metros cuadrados de construcción	36	36	10	27.77777778
2216	DIF210301977647	2021		4 Metros cuadrados de construcción	36	36	10	27.77777778
2217	DIF210301981849	2021		4 Metros lineales	650	650	610	93.84615385
2218	DIF210301981924	2021		4 Metros lineales	200	200	110	55
2219	DIF210301971600	2021		4 Cuarto(s)	2	2	1.75	87.5
2220	DIF210301971605	2021		4 Piezas	14	14	0	0
2221	DIF210301975956	2021		4 Metros Cuadrados	3931	3931	0	0
2222	DIF210301981936	2021		4 Metros lineales	400	400	390	97.5
2223	DIF210301971637	2021		4 Piezas	24	24	0	0
2224	DIF210301972796	2021		4 Piezas	1	1	0	0
2225	DIF210301975962	2021		4 Metros Cuadrados	2893	2893	0	0
2226	DIF210301975967	2021		4 Metros cuadrados de construcción	36	36	30	83.33333333
2227	DIF210301975968	2021		4 Metros Cuadrados	1247	1247	0	0
2228	DIF210301975972	2021		4 Metros Cuadrados	2050	2050	0	0
2229	DIF210301975975	2021		4 Metros Cuadrados	2425	2425	0	0
2230	DIF210301975979	2021		4 Metros Cuadrados	4250	4250	0	0
2231	DIF210301975982	2021		4 Metros Cuadrados	3689	3689	0	0
2232	DIF210301975983	2021		4 Metros Cuadrados	1927	1927	0	0
2233	DIF210301981959	2021		4 Metros lineales	350	350	280	80
2234	DIF210301981967	2021		4 Metros lineales	140	140	85	60.71428571
2235	DIF210301971096	2021		4 Piezas	13	13	0	0
2236	DIF210301971645	2021		4 Piezas	1	1	0	0
2237	DIF210301971648	2021		4 Cuarto(s)	1	1	0.75	75
2238	DIF210301971654	2021		4 Piezas	16	16	0	0
2239	DIF210301971655	2021		4 Cuarto(s)	1	1	0.75	75
2240	DIF210301971658	2021		4 Cuarto(s)	2	2	1.75	87.5
2241	DIF210301971665	2021		4 Piezas	7	7	0	0
2242	DIF210301972809	2021		4 Piezas	5	5	0	0
2243	DIF210301972810	2021		4 Piezas	6	6	0	0
2244	DIF210301972818	2021		4 Piezas	1	1	0	0
2245	DIF210301972822	2021		4 Piezas	10	10	0	0
2246	DIF210301975986	2021		4 Metros Cuadrados	2084	2084	0	0
2247	DIF210301975992	2021		4 Metros Cuadrados	4524	4524	0	0
2248	DIF210301975993	2021		4 Metros Cuadrados	3393	3393	0	0
2249	DIF210301975995	2021		4 Metros Cuadrados	1648	1648	0	0
2250	DIF210301975997	2021		4 Metros Cuadrados	2300	2300	0	0
2251	DIF210301976003	2021		4 Metros Cuadrados	1295	1295	0	0
2252	DIF210301976004	2021		4 Metros Cuadrados	2385	2385	0	0
2253	DIF210301971131	2021		4 Piezas	23	23	0	0
2254	DIF210301971672	2021		4 Piezas	10	10	0	0
2255	DIF210301972827	2021		4 Piezas	1	1	0	0
2256	DIF210301972834	2021		4 Piezas	1	1	0	0
2257	DIF210301976007	2021		4 Metros Cuadrados	2017	2017	0	0
2258	DIF210301976010	2021		4 Metros Cuadrados	10640	10640	0	0
2259	DIF210301976018	2021		4 Metros Cuadrados	2212	2212	0	0
2260	DIF210301976025	2021		4 Metros Cuadrados	3408	3408	0	0
2261	DIF210301976027	2021		4 Piezas	4000	4000	0	0
2262	DIF210301971151	2021		4 Piezas	12	12	0	0
2263	DIF210301971747	2021		4 Piezas	22	22	0	0
2264	DIF210301972851	2021		4 Piezas	1	1	0	0
2265	DIF210301972867	2021		4 Piezas	6	6	0	0
2266	DIF210301976029	2021		4 Metros Cuadrados	4804	4804	0	0
2267	DIF210301976033	2021		4 Metros Cuadrados	4800	4800	0	0
2268	DIF210301976036	2021		4 Metros Cuadrados	2726	2726	0	0

#	FOLIO	CICLO	TRIMESTRE DE AVANCE	UNIDAD DE MEDIDA	META ORIGINAL	META MODIFICADA	AVANCE	PORCENTAJE
2269	DIF210301976037	2021		4 Metros Cuadrados	4300	4300	0	0
2270	DIF210301976039	2021		4 Metros Cuadrados	3085	3085	0	0
2271	DIF210301976044	2021		4 Metros Cuadrados	1191	1191	0	0
2272	DIF210301976045	2021		4 Metros Cuadrados	6300	6300	0	0
2273	DIF210301976046	2021		4 Metros cuadrados de construcción	36	36	30	83.33333333
2274	DIF210301971776	2021		4 Piezas	5	5	0	0
2275	DIF210301972874	2021		4 Piezas	6	6	0	0
2276	DIF210301972931	2021		4 Piezas	3	3	0	0
2277	DIF210301972938	2021		4 Piezas	7	7	0	0
2278	DIF210301976050	2021		4 Metros Cuadrados	1110	1110	0	0
2279	DIF210301976052	2021		4 Metros Cuadrados	3915	3915	0	0
2280	DIF210301976053	2021		4 Metros Cuadrados	1328	1328	0	0
2281	DIF210301976055	2021		4 Metros cuadrados de construcción	36	36	30	83.33333333
2282	DIF210301976057	2021		4 Metros Cuadrados	876	876	0	0
2283	DIF210301976058	2021		4 Metros Cuadrados	2115	2115	0	0
2284	DIF210301976059	2021		4 Metros cuadrados de construcción	36	36	10	27.77777778
2285	DIF210301976194	2021		4 Metros Cuadrados	2620	2620	0	0
2286	DIF210301976196	2021		4 Metros Cuadrados	5006	5006	0	0
2287	DIF210301971796	2021		4 Piezas	26	26	0	0
2288	DIF210301971801	2021		4 Piezas	19	19	0	0
2289	DIF210301972947	2021		4 Piezas	22	22	0	0
2290	DIF210301972951	2021		4 Piezas	15	15	0	0
2291	DIF210301972952	2021		4 Piezas	3	3	0	0
2292	DIF210301972955	2021		4 Piezas	8	8	0	0
2293	DIF210301972961	2021		4 Piezas	7	7	0	0
2294	DIF210301972964	2021		4 Piezas	3	3	0	0
2295	DIF210301972967	2021		4 Cuarto(s)	1	1	0.6	60
2296	DIF210301972968	2021		4 Piezas	7	7	0	0
2297	DIF210301976209	2021		4 Metros Cuadrados	3390	3390	0	0
2298	DIF210301976210	2021		4 Metros Cuadrados	5049	5049	0	0
2299	DIF210301976218	2021		4 Metros Cuadrados	5555	5555	0	0
2300	DIF210301971232	2021		4 Cuarto(s)	1	1	0.75	75
2301	DIF210301972969	2021		4 Piezas	22	22	0	0
2302	DIF210301974825	2021		4 Piezas	5	5	5	100
2303	DIF210301976220	2021		4 Metros Cuadrados	3391	3391	0	0
2304	DIF210301976222	2021		4 Metros Cuadrados	2379	2379	0	0
2305	DIF210301976225	2021		4 Metros Cuadrados	4389	4389	0	0
2306	DIF210301976230	2021		4 Metros Cuadrados	2573	2573	0	0
2307	DIF210301976237	2021		4 Metros Cuadrados	1565	1565	0	0
2308	DIF210301980967	2021		4 Metros cúbicos	73	73	0	0
2309	DIF210301974869	2021		4 Piezas	4	4	4	100
2310	DIF210301974871	2021		4 Piezas	4	4	4	100
2311	DIF210301974872	2021		4 Piezas	4	4	4	100
2312	DIF210301974877	2021		4 Piezas	4	4	4	100
2313	DIF210301976245	2021		4 Metros Cuadrados	6050	6050	0	0
2314	DIF210301976261	2021		4 Metros Cuadrados	5616	5616	0	0
2315	DIF210301971290	2021		4 Cuarto(s)	2	2	1.5	75
2316	DIF210301974884	2021		4 Piezas	4	4	4	100
2317	DIF210301974886	2021		4 Piezas	28	28	28	100
2318	DIF210301974889	2021		4 Piezas	44	44	44	100
2319	DIF210301974894	2021		4 Piezas	26	26	26	100
2320	DIF210301975728	2021		4 Metros cuadrados de construcción	36	36	15	41.66666667
2321	DIF210301976269	2021		4 Metros Cuadrados	1907	1907	0	0
2322	DIF210301976277	2021		4 Metros Cuadrados	1140	1140	0	0
2323	DIF210301976281	2021		4 Metros Cuadrados	1226	1226	0	0
2324	DIF210301974904	2021		4 Piezas	21	21	21	100
2325	DIF210301974907	2021		4 Piezas	53	53	0	0
2326	DIF210301974913	2021		4 Piezas	20	20	20	100
2327	DIF210301974915	2021		4 Piezas	14	14	14	100
2328	DIF210301974919	2021		4 Piezas	4	4	4	100
2329	DIF210301975774	2021		4 Metros Cuadrados	1149	1149	0	0
2330	DIF210301975781	2021		4 Metros Cuadrados	4700	4700	0	0
2331	DIF210301976292	2021		4 Metros Cuadrados	1807	1807	0	0



#	FOLIO	CICLO	TRIMESTRE DE AVANCE	UNIDAD DE MEDIDA	META ORIGINAL	META MODIFICADA	AVANCE	PORCENTAJE
2332	DIF210301979666	2021		4 Metros Cuadrados	200	200	0	0
2333	DIF210301971317	2021		4 Piezas	6	6	0	0
2334	DIF210301972319	2021		4 Piezas	1	1	0	0
2335	DIF210301972325	2021		4 Piezas	13	13	0	0
2336	DIF210301972326	2021		4 Piezas	21	21	0	0
2337	DIF210301972333	2021		4 Cuarto(s)	2	2	1.75	87.5
2338	DIF210301975787	2021		4 Metros Cuadrados	3214	3214	0	0
2339	DIF210301975795	2021		4 Metros cuadrados de construcción	36	36	10	27.77777778
2340	DIF210301975802	2021		4 Metros Cuadrados	5494	5494	0	0
2341	DIF210301975803	2021		4 Metros Cuadrados	2424	2424	0	0
2342	DIF210301976320	2021		4 Metros Cuadrados	1750	1750	0	0
2343	DIF210301976325	2021		4 Metros Cuadrados	3510	3510	0	0
2344	DIF210301976335	2021		4 Metros Cuadrados	3995	3995	0	0
2345	DIF210301971356	2021		4 Piezas	19	19	0	0
2346	DIF210301971424	2021		4 Piezas	25	25	0	0
2347	DIF210301972345	2021		4 Piezas	1	1	0	0
2348	DIF210301972356	2021		4 Piezas	22	22	0	0
2349	DIF210301975813	2021		4 Metros Cuadrados	4324	4324	0	0
2350	DIF210301975815	2021		4 Metros Cuadrados	361	361	0	0
2351	DIF210301975853	2021		4 Metros Cuadrados	1015	1015	0	0
2352	DIF210301975855	2021		4 Metros Cuadrados	3663	3663	0	0
2353	DIF210301976343	2021		4 Metros Cuadrados	1380	1380	0	0
2354	DIF210301976436	2021		4 Metros Cuadrados	1894	1894	0	0
2355	DIF210301980680	2021		4 Metros lineales	350	350	320	91.42857143
2356	DIF210301972087	2021		4 Piezas	18	18	0	0
2357	DIF210301972693	2021		4 Piezas	1	1	0	0
2358	DIF210301972702	2021		4 Piezas	2	2	0	0
2359	DIF210301972709	2021		4 Piezas	9	9	0	0
2360	DIF210301973232	2021		4 Metros cuadrados de construcción	36	36	15	41.66666667
2361	DIF210301974026	2021		4 Metros Cuadrados	100	100	0	0
2362	DIF210301974034	2021		4 Metros Cuadrados	70	70	0	0
2363	DIF210301972097	2021		4 Piezas	14	14	0	0
2364	DIF210301973262	2021		4 Metros cuadrados de construcción	36	36	30	83.33333333
2365	DIF210301976359	2021		4 Metros Cuadrados	1150	1150	0	0
2366	DIF210301979398	2021		4 Metros cuadrados de construcción	158	158	141.76	89.72151899
2367	DIF210301971577	2021		4 Cuarto(s)	1	1	0.75	75
2368	DIF210301971587	2021		4 Cuarto(s)	1	1	0.75	75
2369	DIF210301971629	2021		4 Piezas	10	10	0	0
2370	DIF210301972116	2021		4 Piezas	1	1	0	0
2371	DIF210301972126	2021		4 Piezas	9	9	0	0
2372	DIF210301973270	2021		4 Metros cuadrados de construcción	36	36	30	83.33333333
2373	DIF210301976371	2021		4 Metros Cuadrados	1300	1300	0	0
2374	DIF210301976380	2021		4 Metros Cuadrados	2852	2852	0	0
2375	DIF210301971724	2021		4 Cuarto(s)	1	1	0.75	75
2376	DIF210301972134	2021		4 Piezas	1	1	0	0
2377	DIF210301972145	2021		4 Piezas	2	2	0	0
2378	DIF210301972878	2021		4 Piezas	15	15	0	0
2379	DIF210301972885	2021		4 Piezas	8	8	0	0
2380	DIF210301972891	2021		4 Piezas	35	35	0	0
2381	DIF210301974073	2021		4 Metros Cuadrados	90	90	0	0
2382	DIF210301976405	2021		4 Metros Cuadrados	2773	2773	0	0
2383	DIF210301971384	2021		4 Piezas	14	14	0	0
2384	DIF210301971397	2021		4 Piezas	14	14	0	0
2385	DIF210301972170	2021		4 Piezas	16	16	0	0
2386	DIF210301972904	2021		4 Cuarto(s)	2	2	1	50
2387	DIF210301975536	2021		4 Metros cuadrados de construcción	36	36	15	41.66666667
2388	DIF210301975537	2021		4 Metros cuadrados de construcción	36	36	15	41.66666667
2389	DIF210301975538	2021		4 Metros cuadrados de construcción	36	36	30	83.33333333
2390	DIF210301975540	2021		4 Metros cuadrados de construcción	36	36	30	83.33333333
2391	DIF210301975541	2021		4 Metros cuadrados de construcción	36	36	30	83.33333333
2392	DIF210301976419	2021		4 Metros Cuadrados	1270	1270	0	0
2393	DIF210301981829	2021		4 Metros lineales	800	800	780	97.5
2394	DIF210301981857	2021		4 Metros lineales	800	800	730	91.25

#	FOLIO	CICLO	TRIMESTRE DE AVANCE	UNIDAD DE MEDIDA	META ORIGINAL	META MODIFICADA	AVANCE	PORCENTAJE
2395	DIF210301981858	2021		4 Metros lineales	800	800	775	96.875
2396	DIF210301971738	2021		4 Piezas	19	19	0	0
2397	DIF210301972186	2021		4 Piezas	5	5	0	0
2398	DIF210301972245	2021		4 Piezas	6	6	0	0
2399	DIF210301972252	2021		4 Piezas	3	3	0	0
2400	DIF210301972972	2021		4 Cuarto(s)	1	1	0.6	60
2401	DIF210301972979	2021		4 Piezas	42	42	0	0
2402	DIF210301972981	2021		4 Piezas	2	2	0	0
2403	DIF210301972983	2021		4 Piezas	4	4	0	0
2404	DIF210301972984	2021		4 Piezas	34	34	0	0
2405	DIF210301972985	2021		4 Piezas	4	4	0	0
2406	DIF210301972986	2021		4 Piezas	43	43	0	0
2407	DIF210301972990	2021		4 Piezas	15	15	0	0
2408	DIF210301975608	2021		4 Metros cuadrados de construcción	36	36	15	41.66666667
2409	DIF210301977028	2021		4 Metros Cuadrados	7100	7100	7100	100
2410	DIF210301981870	2021		4 Metros lineales	500	500	490	98
2411	DIF210301981878	2021		4 Metros lineales	250	250	0	0
2412	DIF210301971742	2021		4 Cuarto(s)	1	1	0.75	75
2413	DIF210301971820	2021		4 Piezas	11	11	0	0
2414	DIF210301972260	2021		4 Piezas	3	3	0	0
2415	DIF210301972267	2021		4 Piezas	2	2	0	0
2416	DIF210301972993	2021		4 Piezas	8	8	0	0
2417	DIF210301972997	2021		4 Cuarto(s)	2	2	1	50
2418	DIF210301972999	2021		4 Cuarto(s)	1	1	0.6	60
2419	DIF210301973003	2021		4 Cuarto(s)	1	1	0.5	50
2420	DIF210301974858	2021		4 Piezas	21	21	21	100
2421	DIF210301974860	2021		4 Piezas	5	5	5	100
2422	DIF210301974864	2021		4 Piezas	8	8	8	100
2423	DIF210301974866	2021		4 Piezas	4	4	4	100
2424	DIF210301977123	2021		4 Metros Cuadrados	4924	4924	4924	100
2425	DIF210301981896	2021		4 Metros lineales	700	700	280	40
2426	DIF210301971821	2021		4 Piezas	17	17	0	0
2427	DIF210301971826	2021		4 Piezas	8	8	0	0
2428	DIF210301971828	2021		4 Piezas	20	20	0	0
2429	DIF210301971831	2021		4 Piezas	6	6	0	0
2430	DIF210301972284	2021		4 Piezas	17	17	0	0
2431	DIF210301975643	2021		4 Metros cuadrados de construcción	36	36	15	41.66666667
2432	DIF210301975652	2021		4 Metros cuadrados de construcción	36	36	10	27.77777778
2433	DIF210301980469	2021		4 Metros lineales	2000	2000	1980	99
2434	DIF210301981995	2021		4 Metros lineales	1000	1000	980	98
2435	DIF210301981997	2021		4 Metros lineales	400	400	395	98.75
2436	DIF210301981999	2021		4 Metros lineales	1000	1000	998	99.8
2437	DIF210301982000	2021		4 Metros lineales	250	250	248	99.2
2438	DIF210301972305	2021		4 Piezas	19	19	0	0
2439	DIF210301972393	2021		4 Cuarto(s)	1	1	0.75	75
2440	DIF210301972395	2021		4 Piezas	12	12	0	0
2441	DIF210301973868	2021		4 Cuarto(s)	2	2	1	50
2442	DIF210301975672	2021		4 Metros cuadrados de construcción	36	36	10	27.77777778
2443	DIF210301972417	2021		4 Cuarto(s)	1	1	0.75	75
2444	DIF210301982116	2021		4 Metros lineales	550	550	540	98.18181818
2445	DIF210301982126	2021		4 Metros lineales	700	700	650	92.85714286
2446	DIF210301972427	2021		4 Cuarto(s)	2	2	1.7	85
2447	DIF210301972434	2021		4 Piezas	1	1	0	0
2448	DIF210301975740	2021		4 Metros Cuadrados	4341	4341	0	0
2449	DIF210301975743	2021		4 Metros cuadrados de construcción	36	36	10	27.77777778
2450	DIF210301975744	2021		4 Metros Cuadrados	4800	4800	0	0
2451	DIF210301972442	2021		4 Cuarto(s)	1	1	0.75	75
2452	DIF210301972472	2021		4 Cuarto(s)	1	1	0.75	75
2453	DIF210301972477	2021		4 Piezas	10	10	0	0
2454	DIF210301975754	2021		4 Metros cuadrados de construcción	36	36	10	27.77777778
2455	DIF210301975950	2021		4 Metros Cuadrados	4114	4114	0	0
2456	DIF210301976060	2021		4 Metros Cuadrados	4852	4852	0	0
2457	DIF210301972484	2021		4 Piezas	19	19	0	0

#	FOLIO	CICLO	TRIMESTRE DE AVANCE	UNIDAD DE MEDIDA	META ORIGINAL	META MODIFICADA	AVANCE	PORCENTAJE
2458	DIF210301972488	2021		4 Piezas	13	13	0	0
2459	DIF210301972492	2021		4 Piezas	15	15	0	0
2460	DIF210301972495	2021		4 Piezas	21	21	0	0
2461	DIF210301972503	2021		4 Piezas	13	13	0	0
2462	DIF210301972560	2021		4 Cuarto(s)	2	2	1.7	85
2463	DIF210301976061	2021		4 Metros Cuadrados	3171	3171	0	0
2464	DIF210301976063	2021		4 Metros Cuadrados	1344	1344	0	0
2465	DIF210301976065	2021		4 Metros Cuadrados	7355	7355	0	0
2466	DIF210301976066	2021		4 Metros cuadrados de construcción	36	36	15	41.66666667
2467	DIF210301976068	2021		4 Metros Cuadrados	2899	2899	0	0
2468	DIF210301976070	2021		4 Metros Cuadrados	1631	1631	0	0
2469	DIF210301976072	2021		4 Metros cuadrados de construcción	2913	2913	0	0
2470	DIF210301976073	2021		4 Metros Cuadrados	3954	3954	0	0
2471	DIF210301976074	2021		4 Metros Cuadrados	1382	1382	0	0
2472	DIF210301976075	2021		4 Metros Cuadrados	3979	3979	0	0
2473	DIF210301976076	2021		4 Metros Cuadrados	3075	3075	0	0
2474	DIF210301976078	2021		4 Metros Cuadrados	2753	2753	0	0
2475	DIF210301976080	2021		4 Metros Cuadrados	1023	1023	0	0
2476	DIF210301972640	2021		4 Piezas	9	9	0	0
2477	DIF210301973166	2021		4 Metros cuadrados de construcción	36	36	28	77.77777778
2478	DIF210301973961	2021		4 Cuarto(s)	1	1	0.6	60
2479	DIF210301973975	2021		4 Cuarto(s)	1	1	0.6	60
2480	DIF210301976081	2021		4 Metros Cuadrados	1673	1673	0	0
2481	DIF210301976082	2021		4 Metros Cuadrados	1287	1287	0	0
2482	DIF210301976083	2021		4 Metros Cuadrados	4034	4034	0	0
2483	DIF210301976085	2021		4 Metros Cuadrados	2297	2297	0	0
2484	DIF210301976086	2021		4 Metros Cuadrados	8551	8551	0	0
2485	DIF210301976087	2021		4 Metros Cuadrados	2285	2285	0	0
2486	DIF210301972036	2021		4 Piezas	4	4	0	0
2487	DIF210301972649	2021		4 Piezas	10	10	0	0
2488	DIF210301972656	2021		4 Piezas	15	15	0	0
2489	DIF210301972658	2021		4 Piezas	17	17	0	0
2490	DIF210301973181	2021		4 Metros cuadrados de construcción	36	36	32	88.88888889
2491	DIF210301973187	2021		4 Metros cuadrados de construcción	36	36	20	55.55555556
2492	DIF210301979852	2021		4 Metros lineales	1004	1004	1004	100
2493	DIF210301972052	2021		4 Piezas	14	14	0	0
2494	DIF210301972058	2021		4 Piezas	15	15	0	0
2495	DIF210301972063	2021		4 Piezas	15	15	0	0
2496	DIF210301972667	2021		4 Piezas	11	11	0	0
2497	DIF210301972670	2021		4 Piezas	15	15	0	0
2498	DIF210301972683	2021		4 Piezas	3	3	0	0
2499	DIF210301973195	2021		4 Metros cuadrados de construcción	36	36	20	55.55555556
2500	DIF210301973214	2021		4 Metros cuadrados de construcción	36	36	15	41.66666667
2501	DIF210301974005	2021		4 Cuarto(s)	2	2	1	50
2502	DIF210301974016	2021		4 Cuarto(s)	1	1	0.6	60
2503	DIF210301974017	2021		4 Cuarto(s)	1	1	0.6	60
2504	DIF210402007843	2021		4 Piezas	100	100	0	0
2505	DIF210402007844	2021		4 Metros cuadrados de construcción	220	220	0	0
2506	DIF210402010319	2021		4 Albergue(s)	200	200	0	0
2507	DIF210402010335	2021		4 Albergue(s)	200	200	0	0
2508	DIF210402008829	2021		4 Piezas	80	80	0	0
2509	DIF210402008835	2021		4 Metros Cuadrados	15	15	0	0
2510	DIF210402007531	2021		4 Albergue(s)	1	1	0	0
2511	DIF210402007854	2021		4 Albergue(s)	93	93	0	0
2512	DIF210402007855	2021		4 Albergue(s)	33	33	0	0
2513	DIF210402007856	2021		4 Albergue(s)	360	360	0	0
2514	DIF210402010351	2021		4 Albergue(s)	70	70	0	0
2515	DIF210402010352	2021		4 Albergue(s)	655	655	0	0
2516	DIF210402010355	2021		4 Albergue(s)	64	64	0	0
2517	DIF210402008845	2021		4 Piezas	60	60	0	0
2518	DIF210402008853	2021		4 Piezas	90	90	0	0
2519	DIF210402010378	2021		4 Albergue(s)	119	119	0	0
2520	DIF210402010701	2021		4 Albergue(s)	60	60	0	0

#	FOLIO	CICLO	TRIMESTRE DE AVANCE	UNIDAD DE MEDIDA	META ORIGINAL	META MODIFICADA	AVANCE	PORCENTAJE
2521	DIF210302003794	2021		4 Computadoras	27	27	0	0
2522	DIF210402010391	2021		4 Albergue(s)	110	110	0	0
2523	DIF210302003818	2021		4 Vehículos	1	1	0	0
2524	DIF210302003835	2021		4 LICENCIA(S)	26	26	0	0
2525	DIF210402010417	2021		4 Albergue(s)	120	120	0	0
2526	DIF210302001056	2021		4 Metros lineales	8364	8364	3500	41.8460067
2527	DIF210402010459	2021		4 Albergue(s)	100	100	0	0
2528	DIF210302004086	2021		4 Vehículos	1	1	0	0
2529	DIF210302001341	2021		4 Equipamiento	39	39	0	0
2530	DIF210302003398	2021		4 Mobiliario y equipo	7	7	0	0
2531	DIF210402011858	2021		4 Comedor(es)	1	1	0	0
2532	DIF210402011866	2021		4 Comedor(es)	1	1	0	0
2533	DIF210402007500	2021		4 Metros cuadrados de construcción	84.47	84.47	0	0
2534	DIF210402008483	2021		4 Metros cuadrados de construcción	3000	3000	0	0
2535	DIF210402020599	2021		4 Piezas	276	276	276	100
2536	DIF210402020247	2021		4 Metros cuadrados de construcción	36	36	10	27.77777778
2537	DIF210402020251	2021		4 Metros cuadrados de construcción	36	36	10	27.77777778
2538	DIF210402020263	2021		4 Metros cuadrados de construcción	36	36	10	27.77777778
2539	DIF210402020273	2021		4 Metros cuadrados de construcción	36	36	10	27.77777778
2540	DIF210402020274	2021		4 Metros cuadrados de construcción	36	36	10	27.77777778
2541	DIF210402020281	2021		4 Metros cuadrados de construcción	36	36	10	27.77777778
2542	DIF210402019487	2021		4 Metros cuadrados de construcción	36	36	10	27.77777778
2543	DIF210402020285	2021		4 Metros cuadrados de construcción	36	36	10	27.77777778
2544	DIF210402020286	2021		4 Metros cuadrados de construcción	36	36	10	27.77777778
2545	DIF210402020290	2021		4 Metros cuadrados de construcción	36	36	10	27.77777778
2546	DIF210402020297	2021		4 Metros cuadrados de construcción	36	36	10	27.77777778
2547	DIF210402020303	2021		4 Cuarto(s)	2	2	1	50
2548	DIF210402019493	2021		4 Metros cuadrados de construcción	36	36	10	27.77777778
2549	DIF210402020308	2021		4 Cuarto(s)	1	1	0.5	50
2550	DIF210402020317	2021		4 Cuarto(s)	1	1	0.5	50
2551	DIF210402019528	2021		4 Metros cuadrados de construcción	36	36	30	83.33333333
2552	DIF210402019532	2021		4 Metros cuadrados de construcción	36	36	10	27.77777778
2553	DIF210402019982	2021		4 Metros cuadrados de construcción	36	36	10	27.77777778
2554	DIF210402019580	2021		4 Metros cuadrados de construcción	36	36	10	27.77777778
2555	DIF210402011785	2021		4 Piezas	100	100	0	0
2556	DIF210302003816	2021		4 Equipamiento	7	7	0	0
2557	DIF210402011876	2021		4 Comedor(es)	1	1	0	0
2558	DIF210402011887	2021		4 Comedor(es)	1	1	0	0
2559	DIF210402011815	2021		4 Conexione(s)	100	100	0	0
2560	DIF210402011897	2021		4 Comedor(es)	1	1	0	0
2561	DIF210402011908	2021		4 Comedor(es)	1	1	0	0
2562	DIF210402011914	2021		4 Comedor(es)	1	1	0	0
2563	DIF210402011824	2021		4 Piezas	50	50	0	0
2564	DIF210301997667	2021		4 Metros cuadrados de construcción	36	36	10	27.77777778
2565	DIF210301997670	2021		4 Metros cuadrados de construcción	36	36	10	27.77777778
2566	DIF210301997677	2021		4 Metros cuadrados de construcción	36	36	10	27.77777778
2567	DIF210301997682	2021		4 Metros cuadrados de construcción	36	36	32	88.88888889
2568	DIF210301997685	2021		4 Metros cuadrados de construcción	36	36	32	88.88888889
2569	DIF210301998705	2021		4 Metros cuadrados de construcción	36	36	10	27.77777778
2570	DIF210301998709	2021		4 Metros cuadrados de construcción	36	36	10	27.77777778
2571	DIF210301998713	2021		4 Metros cuadrados de construcción	36	36	10	27.77777778
2572	DIF210301998719	2021		4 Metros cuadrados de construcción	36	36	10	27.77777778
2573	DIF210301997688	2021		4 Metros cuadrados de construcción	36	36	10	27.77777778
2574	DIF210301997691	2021		4 Metros cuadrados de construcción	36	36	10	27.77777778
2575	DIF210301997695	2021		4 Metros cuadrados de construcción	36	36	10	27.77777778
2576	DIF210301997700	2021		4 Metros cuadrados de construcción	36	36	32	88.88888889
2577	DIF210301998731	2021		4 Metros cuadrados de construcción	36	36	10	27.77777778
2578	DIF210301998741	2021		4 Metros cuadrados de construcción	36	36	32	88.88888889
2579	DIF210302004502	2021		4 Lote	1	1	0.33	33
2580	DIF210301998855	2021		4 Metros cuadrados de construcción	36	36	10	27.77777778
2581	DIF210302006215	2021		4 Equipamiento	1	1	1	100
2582	DIF210302006236	2021		4 Aula	5	5	3	60
2583	DIF210301998868	2021		4 Metros cuadrados de construcción	36	36	10	27.77777778

#	FOLIO	CICLO	TRIMESTRE DE AVANCE	UNIDAD DE MEDIDA	META ORIGINAL	META MODIFICADA	AVANCE	PORCENTAJE
2584	DIF210301998877	2021		4 Metros cuadrados de construcción	36	36	10	27.77777778
2585	DIF210302005451	2021		4 Computadoras	5	0	0	0
2586	DIF210302006242	2021		4 Aula	45	45	45	100
2587	DIF210302006267	2021		4 Aula	70	70	52	74.28571429
2588	DIF210301990809	2021		4 Piezas	10	10	0	0
2589	DIF210301997445	2021		4 Metros cuadrados de construcción	36	36	32	88.88888889
2590	DIF210301997450	2021		4 Metros cuadrados de construcción	36	36	32	88.88888889
2591	DIF210301997456	2021		4 Metros cuadrados de construcción	36	36	30	83.33333333
2592	DIF210302005492	2021		4 Piezas	22	22	0	0
2593	DIF210302006289	2021		4 Aula	24	24	17	70.83333333
2594	DIF210302006333	2021		4 Aula	8	8	1	12.5
2595	DIF210302006336	2021		4 Aula	5	5	1	20
2596	DIF210301985033	2021		4 Aula	1	1	0.61	61
2597	DIF210301996950	2021		4 Metros cuadrados de construcción	36	36	10	27.77777778
2598	DIF210302005602	2021		4 Lote	1	1	0	0
2599	DIF210301990196	2021		4 Piezas	11	11	0	0
2600	DIF210301997101	2021		4 Metros Cuadrados	1875.01	1875.01	0	0
2601	DIF210301997120	2021		4 Metros Cuadrados	6750.28	6750.28	0	0
2602	DIF210301997527	2021		4 Metros cuadrados de construcción	36	36	32	88.88888889
2603	DIF210301976013	2021		4 Metros Cuadrados	1275	1275	0	0
2604	DIF210301997126	2021		4 Metros Cuadrados	3346.09	3346.09	0	0
2605	DIF210301997140	2021		4 Metros Cuadrados	2503.14	2503.14	0	0
2606	DIF210301997530	2021		4 Metros cuadrados de construcción	36	36	32	88.88888889
2607	DIF210301997532	2021		4 Metros cuadrados de construcción	36	36	30	83.33333333
2608	DIF210301997535	2021		4 Metros cuadrados de construcción	36	36	30	83.33333333
2609	DIF210301997539	2021		4 Metros cuadrados de construcción	36	36	30	83.33333333
2610	DIF210301997541	2021		4 Metros cuadrados de construcción	36	36	30	83.33333333
2611	DIF210301997546	2021		4 Metros cuadrados de construcción	36	36	10	27.77777778
2612	DIF210301997552	2021		4 Metros cuadrados de construcción	36	36	10	27.77777778
2613	DIF210301997146	2021		4 Metros Cuadrados	1345.38	1345.38	0	0
2614	DIF210301997148	2021		4 Metros Cuadrados	2340.55	2340.55	0	0
2615	DIF210301997571	2021		4 Metros cuadrados de construcción	36	36	10	27.77777778
2616	DIF210301971804	2021		4 Piezas	10	10	0	0
2617	DIF210301982132	2021		4 Metros lineales	400	400	0	0
2618	DIF210301997165	2021		4 Metros Cuadrados	7004.33	7004.33	0	0
2619	DIF210301997173	2021		4 Metros Cuadrados	2368.44	2368.44	0	0
2620	DIF210301997175	2021		4 Metros Cuadrados	2238	2238	0	0
2621	DIF210301998887	2021		4 Metros cuadrados de construcción	36	36	10	27.77777778
2622	DIF210301998895	2021		4 Metros cuadrados de construcción	36	36	10	27.77777778
2623	DIF210301998897	2021		4 Metros cuadrados de construcción	36	36	10	27.77777778
2624	DIF210301998904	2021		4 Metros cuadrados de construcción	36	36	10	27.77777778
2625	DIF210301997190	2021		4 Metros cuadrados de construcción	36	36	10	27.77777778
2626	DIF210301997193	2021		4 Metros Cuadrados	1582.71	1582.71	0	0
2627	DIF210301997196	2021		4 Metros Cuadrados	7291.39	7291.39	0	0
2628	DIF210301997199	2021		4 Metros cuadrados de construcción	36	36	0.1	0.27777778
2629	DIF210301997430	2021		4 Metros cuadrados de construcción	36	36	30	83.33333333
2630	DIF210301998921	2021		4 Metros cuadrados de construcción	36	36	10	27.77777778
2631	DIF210301997433	2021		4 Metros cuadrados de construcción	36	36	30	83.33333333
2632	DIF210301997437	2021		4 Metros cuadrados de construcción	36	36	30	83.33333333
2633	DIF210301997580	2021		4 Metros cuadrados de construcción	36	36	10	27.77777778
2634	DIF210301997585	2021		4 Metros cuadrados de construcción	36	36	10	27.77777778
2635	DIF210301997591	2021		4 Metros cuadrados de construcción	36	36	10	27.77777778
2636	DIF210301997596	2021		4 Metros cuadrados de construcción	36	36	32	88.88888889
2637	DIF210301997606	2021		4 Metros cuadrados de construcción	36	36	10	27.77777778
2638	DIF210301997614	2021		4 Metros cuadrados de construcción	36	36	10	27.77777778
2639	DIF210301997624	2021		4 Metros cuadrados de construcción	1	1	0.3	30
2640	DIF210301997631	2021		4 Metros cuadrados de construcción	36	36	10	27.77777778
2641	DIF210301997637	2021		4 Metros cuadrados de construcción	36	36	15	41.66666667
2642	DIF210302004359	2021		4 Equipamiento	2	2	2	100
2643	DIF210301997651	2021		4 Metros cuadrados de construcción	36	36	10	27.77777778
2644	DIF210301997655	2021		4 Metros cuadrados de construcción	36	36	10	27.77777778
2645	DIF210301997661	2021		4 Metros cuadrados de construcción	36	36	10	27.77777778
2646	DIF210301998695	2021		4 Metros cuadrados de construcción	36	36	10	27.77777778

#	FOLIO	CICLO	TRIMESTRE DE AVANCE	UNIDAD DE MEDIDA	META ORIGINAL	META MODIFICADA	AVANCE	PORCENTAJE
2647	DIF210301997010	2021		4 Metros Cuadrados	4148.1	4148.1	0	0
2648	DIF210301997021	2021		4 Metros Cuadrados	7681	7681	0	0
2649	DIF210302004326	2021		4 Aula	3	3	2	66.66666667
2650	DIF210301997032	2021		4 Metros Cuadrados	4016	4016	0	0
2651	DIF210301997041	2021		4 Metros cuadrados de construcción	36	36	10	27.77777778
2652	DIF210301997045	2021		4 Metros Cuadrados	4692.22	4692.22	0	0
2653	DIF210301997070	2021		4 Metros Cuadrados	3553.48	3553.48	0	0
2654	DIF210301997078	2021		4 Metros Cuadrados	1501.45	1501.45	0	0
2655	DIF210301997088	2021		4 Metros Cuadrados	2900.24	2900.24	0	0
2656	DIF210301997092	2021		4 Metros Cuadrados	3537	3537	0	0
2657	DIF210302004514	2021		4 Kilómetro	1	1	0.17	17
2658	DIF210302006195	2021		4 Computadoras	6	6	6	100
2659	DIF210302006195	2021		4 Piezas	5	5	5	100
2660	DIF210301997207	2021		4 Metros cuadrados de construcción	36	36	15	41.66666667
2661	DIF210301997213	2021		4 Metros Cuadrados	2799.67	2799.67	0	0
2662	DIF210301997216	2021		4 Metros Cuadrados	1758.06	1758.06	0	0
2663	DIF210301997219	2021		4 Metros cuadrados de construcción	36	36	10	27.77777778
2664	DIF210302004524	2021		4 Kilómetro	1	1	0	0
2665	DIF210302006208	2021		4 Equipamiento	19	19	19	100
2666	DIF210302006221	2021		4 Equipamiento	2	2	1	50
2667	DIF210301997227	2021		4 Metros cuadrados de construcción	36	36	10	27.77777778
2668	DIF210301997239	2021		4 Metros Cuadrados	2010.52	2010.52	0	0
2669	DIF210302006275	2021		4 Aula	18	18	6	33.33333333
2670	DIF210302006297	2021		4 Aula	2	2	2	100
2671	DIF210301997243	2021		4 Metros cuadrados de construcción	36	36	10	27.77777778
2672	DIF210301997250	2021		4 Metros cuadrados de construcción	36	36	10	27.77777778
2673	DIF210301997255	2021		4 Metros Cuadrados	2819.59	2819.59	0	0
2674	DIF210301997259	2021		4 Metros cuadrados de construcción	36	36	10	27.77777778
2675	DIF210301997264	2021		4 Metros Cuadrados	1869.45	1869.45	0	0
2676	DIF210301997265	2021		4 Metros Cuadrados	5696	5696	0	0
2677	DIF210301997267	2021		4 Metros cuadrados de construcción	36	36	10	27.77777778
2678	DIF210301997268	2021		4 Metros Cuadrados	1820	1820	0	0
2679	DIF210301997269	2021		4 Metros Cuadrados	6503.6	6503.6	0	0
2680	DIF210301997274	2021		4 Metros Cuadrados	3142.51	3142.51	0	0
2681	DIF210301997277	2021		4 Metros Cuadrados	5470.6	5470.6	0	0
2682	DIF210301997278	2021		4 Metros Cuadrados	5685.22	5685.22	0	0
2683	DIF210301997280	2021		4 Metros Cuadrados	2567.2	2567.2	0	0
2684	DIF210301997285	2021		4 Metros Cuadrados	2063.68	2063.68	0	0
2685	DIF210302005457	2021		4 Vehículos	1	0	0	0
2686	DIF210302005465	2021		4 Equipamiento	5	0	0	0
2687	DIF210301997289	2021		4 Metros Cuadrados	8311.7	8311.7	0	0
2688	DIF210301997293	2021		4 Metros Cuadrados	36	36	10	27.77777778
2689	DIF210301997294	2021		4 Metros Cuadrados	1634.56	1634.56	0	0
2690	DIF210301997296	2021		4 Metros cuadrados de construcción	36	36	30	83.33333333
2691	DIF210301997305	2021		4 Metros Cuadrados	1644.25	1644.25	0	0
2692	DIF210301997307	2021		4 Metros cuadrados de construcción	36	36	30	83.33333333
2693	DIF210301998754	2021		4 Metros cuadrados de construcción	36	36	32	88.88888889
2694	DIF210301998761	2021		4 Metros cuadrados de construcción	36	36	32	88.88888889
2695	DIF210301998768	2021		4 Metros cuadrados de construcción	36	36	32	88.88888889
2696	DIF210301998774	2021		4 Metros cuadrados de construcción	36	36	32	88.88888889
2697	DIF210302005506	2021		4 Equipamiento	1	1	0	0
2698	DIF210301997310	2021		4 Metros Cuadrados	2153	2153	0	0
2699	DIF210301997313	2021		4 Metros Cuadrados	2379.78	2379.78	0	0
2700	DIF210301997314	2021		4 Metros Cuadrados	1732.83	1732.83	0	0
2701	DIF210301997315	2021		4 Metros Cuadrados	3615.84	3615.84	0	0
2702	DIF210301997320	2021		4 Metros Cuadrados	3758	3758	0	0
2703	DIF210301997322	2021		4 Metros Cuadrados	2193.06	2193.06	0	0
2704	DIF210301997324	2021		4 Metros cuadrados de construcción	36	36	30	83.33333333
2705	DIF210301997331	2021		4 Metros Cuadrados	7321.06	7321.06	0	0
2706	DIF210301997332	2021		4 Metros cuadrados de construcción	36	36	30	83.33333333
2707	DIF210301998783	2021		4 Metros cuadrados de construcción	36	36	32	88.88888889
2708	DIF210301998794	2021		4 Metros cuadrados de construcción	36	36	32	88.88888889
2709	DIF210301998799	2021		4 Metros cuadrados de construcción	36	36	10	27.77777778

#	FOLIO	CICLO	TRIMESTRE DE AVANCE	UNIDAD DE MEDIDA	META ORIGINAL	META MODIFICADA	AVANCE	PORCENTAJE
2710	DIF210301997334	2021		4 Metros Cuadrados	3239.99	3239.99	0	0
2711	DIF210301997335	2021		4 Metros Cuadrados	621.8	621.8	0	0
2712	DIF210301997340	2021		4 Metros cuadrados de construcción	36	36	10	27.77777778
2713	DIF210301997346	2021		4 Metros Cuadrados	5695.57	5695.57	0	0
2714	DIF210301997347	2021		4 Metros Cuadrados	2394	2394	0	0
2715	DIF210301997348	2021		4 Metros Cuadrados	2879	2879	0	0
2716	DIF210301997350	2021		4 Metros Cuadrados	5310.19	5310.19	0	0
2717	DIF210302005589	2021		4 Lote	1	1	0.33	33
2718	DIF210302005594	2021		4 Metros Cuadrados	250000	250000	150000	60
2719	DIF210302005598	2021		4 Lote	1	1	0.1	10
2720	DIF210301996848	2021		4 Metros Cuadrados	100	100	97	97
2721	DIF210301997354	2021		4 Metros cuadrados de construcción	36	36	10	27.77777778
2722	DIF210301997362	2021		4 Metros cuadrados de construcción	36	36	10	27.77777778
2723	DIF210301997375	2021		4 Metros cuadrados de construcción	36	36	10	27.77777778
2724	DIF210301997376	2021		4 Metros cuadrados de construcción	36	36	30	83.33333333
2725	DIF210301998830	2021		4 Metros cuadrados de construcción	36	36	32	88.88888889
2726	DIF210301998839	2021		4 Metros cuadrados de construcción	36	36	10	27.77777778
2727	DIF210402014245	2021		4 Cuarto(s)	2	2	0.75	37.5
2728	DIF210402014247	2021		4 Cuarto(s)	1	1	0.75	75
2729	DIF210402014249	2021		4 Cuarto(s)	1	1	0.75	75
2730	DIF210301997378	2021		4 Metros Cuadrados	7375	7375	0	0
2731	DIF210301997381	2021		4 Metros Cuadrados	1249.74	1249.74	0	0
2732	DIF210301997384	2021		4 Metros cuadrados de construcción	36	36	30	83.33333333
2733	DIF210301997397	2021		4 Metros cuadrados de construcción	36	36	30	83.33333333
2734	DIF210301998845	2021		4 Metros cuadrados de construcción	36	36	10	27.77777778
2735	DIF210301998944	2021		4 Metros cuadrados de construcción	36	36	10	27.77777778
2736	DIF210402014649	2021		4 Metros cuadrados de construcción	36	36	15	41.66666667
2737	DIF210301996893	2021		4 Metros cuadrados de construcción	36	36	10	27.77777778
2738	DIF210301996908	2021		4 Metros cuadrados de construcción	36	36	10	27.77777778
2739	DIF210301996915	2021		4 Metros cuadrados de construcción	36	36	10	27.77777778
2740	DIF210301997401	2021		4 Metros cuadrados de construcción	36	36	10	27.77777778
2741	DIF210301997409	2021		4 Metros cuadrados de construcción	36	36	30	83.33333333
2742	DIF210301997413	2021		4 Metros cuadrados de construcción	36	36	30	83.33333333
2743	DIF210301997419	2021		4 Metros cuadrados de construcción	36	36	30	83.33333333
2744	DIF210302005757	2021		4 Equipamiento	1	1	0	0
2745	DIF210402012567	2021		4 SERVICIO(S)	1	1	0	0
2746	DIF210301996962	2021		4 Metros cuadrados de construcción	36	36	10	27.77777778
2747	DIF210301996964	2021		4 Metros Cuadrados	8635.02	8635.02	0	0
2748	DIF210301996971	2021		4 Metros Cuadrados	3862.39	3862.39	0	0
2749	DIF210301996974	2021		4 Metros cuadrados de construcción	36	36	10	27.77777778
2750	DIF210301999012	2021		4 Metros cuadrados de construcción	36	36	10	27.77777778
2751	DIF210301999019	2021		4 Metros cuadrados de construcción	36	36	10	27.77777778
2752	DIF210301999027	2021		4 Metros cuadrados de construcción	36	36	10	27.77777778
2753	DIF210302005774	2021		4 Equipamiento	1	1	1	100
2754	DIF210301996981	2021		4 Metros cuadrados de construcción	36	36	10	27.77777778
2755	DIF210301996992	2021		4 Metros cuadrados de construcción	36	36	10	27.77777778
2756	DIF210301999032	2021		4 Metros cuadrados de construcción	36	36	10	27.77777778
2757	DIF210301999039	2021		4 Metros cuadrados de construcción	36	36	10	27.77777778
2758	DIF210301999041	2021		4 Metros cuadrados de construcción	36	36	10	27.77777778
2759	DIF210402028462	2021		4 Metros lineales	200	200	1	0.5
2760	DIF210402028463	2021		4 Piezas	3	3	0	0
2761	DIF210402028464	2021		4 Metros lineales	200	200	1	0.5
2762	DIF210402028465	2021		4 Piezas	3	3	0	0
2763	DIF210402028466	2021		4 Metros lineales	200	200	1	0.5
2764	DIF210402028468	2021		4 Metros lineales	200	200	1	0.5
2765	DIF210402028469	2021		4 Metros lineales	200	200	1	0.5
2766	DIF210402028470	2021		4 Metros lineales	200	200	1	0.5
2767	DIF210402028471	2021		4 Piezas	7	7	0	0
2768	DIF210402028472	2021		4 Piezas	1	1	0	0
2769	DIF210402028473	2021		4 Piezas	1	1	0	0
2770	DIF210402028474	2021		4 Metros lineales	200	200	1	0.5
2771	DIF210402028476	2021		4 Piezas	1	1	0	0
2772	DIF210402028477	2021		4 Piezas	1	1	0	0

#	FOLIO	CICLO	TRIMESTRE DE AVANCE	UNIDAD DE MEDIDA	META ORIGINAL	META MODIFICADA	AVANCE	PORCENTAJE
2773	DIF210402028478	2021		4 Piezas	1	1	0	0
2774	DIF210402028479	2021		4 Piezas	3	3	0	0
2775	DIF210402028480	2021		4 Piezas	1	1	0	0
2776	DIF210402028481	2021		4 Piezas	1	1	0	0
2777	DIF210402028482	2021		4 Piezas	1	1	0	0
2778	DIF210402028484	2021		4 Piezas	1	1	0	0
2779	DIF210402028862	2021		4 Piezas	4	4	0	0
2780	DIF210402028863	2021		4 Piezas	11	11	0	0
2781	DIF210402028864	2021		4 Piezas	5	5	0	0
2782	DIF210402028866	2021		4 Piezas	5	5	0	0
2783	DIF210402028867	2021		4 Piezas	11	11	0	0
2784	DIF210402028869	2021		4 Piezas	4	4	0	0
2785	DIF210402028870	2021		4 Piezas	4	4	0	0
2786	DIF210402028871	2021		4 Piezas	3	3	0	0
2787	DIF210402028872	2021		4 Piezas	1	1	0	0
2788	DIF210402028875	2021		4 Piezas	6	6	0	0
2789	DIF210402028876	2021		4 Piezas	1	1	0	0
2790	DIF210402028878	2021		4 Piezas	1	1	0	0
2791	DIF210402028879	2021		4 Piezas	8	8	0	0
2792	DIF210402028880	2021		4 Piezas	1	1	0	0
2793	DIF210402028882	2021		4 Piezas	3	3	0	0
2794	DIF210402028883	2021		4 Piezas	7	7	0	0
2795	DIF210402028885	2021		4 Piezas	7	7	0	0
2796	DIF210402029263	2021		4 Piezas	10	10	0	0
2797	DIF210402033280	2021		4 Aula	3	3	3	100
2798	DIF210402033284	2021		4 Sanitario(s)	2	2	2	100
2799	DIF210402042020	2021		4 Metros Cuadrados	189	189	0	0
2800	DIF210402042026	2021		4 Metros Cuadrados	38	38	0	0
2801	DIF210402042419	2021		4 Metros Cuadrados	25	25	0	0
2802	DIF210402043574	2021		4 Metros Cuadrados	16	16	0	0
2803	DIF210402043587	2021		4 Metros Cuadrados	95	95	0	0
2804	DIF210402026044	2021		4 Metros Cuadrados	188.5	188.5	0	0
2805	DIF210402026046	2021		4 Metros Cuadrados	17	17	0	0
2806	DIF210402026049	2021		4 Metros Cuadrados	86	86	0	0
2807	DIF210402026053	2021		4 Metros Cuadrados	30	30	0	0
2808	DIF210402026057	2021		4 Metros Cuadrados	303	303	0	0
2809	DIF210402026060	2021		4 Metros Cuadrados	18	18	0	0
2810	DIF210402026062	2021		4 Metros Cuadrados	110	110	0	0
2811	DIF210402026064	2021		4 Metros Cuadrados	34	34	0	0
2812	DIF210402028486	2021		4 Piezas	1	1	0	0
2813	DIF210402028493	2021		4 Metros lineales	200	200	1	0.5
2814	DIF210402028495	2021		4 Metros Cuadrados	89	89	1	1.123595506
2815	DIF210402028886	2021		4 Piezas	46	46	0	0
2816	DIF210402028887	2021		4 Piezas	1	1	0	0
2817	DIF210402028888	2021		4 Piezas	9	9	0	0
2818	DIF210402028889	2021		4 Piezas	1	1	0	0
2819	DIF210402028891	2021		4 Piezas	1	1	0	0
2820	DIF210402028893	2021		4 Piezas	8	8	0	0
2821	DIF210402028894	2021		4 Piezas	1	1	0	0
2822	DIF210402028896	2021		4 Piezas	1	1	0	0
2823	DIF210402028897	2021		4 Piezas	4	4	0	0
2824	DIF210402028899	2021		4 Piezas	3	3	0	0
2825	DIF210402028900	2021		4 Piezas	3	3	0	0
2826	DIF210402028901	2021		4 Piezas	5	5	0	0
2827	DIF210402028902	2021		4 Piezas	3	3	0	0
2828	DIF210402029274	2021		4 Piezas	4	4	0	0
2829	DIF210402029276	2021		4 Piezas	9	9	0	0
2830	DIF210402032928	2021		4 Metros Cuadrados	229.8	229.8	0	0
2831	DIF210402032939	2021		4 Metros Cuadrados	264	264	0	0
2832	DIF210402033309	2021		4 Metros Cuadrados	5500	5500	5500	100
2833	DIF210402033312	2021		4 Metros Cuadrados	5500	5500	5500	100
2834	DIF210402033313	2021		4 Metros Cuadrados	5500	5500	5500	100
2835	DIF210402042045	2021		4 Metros Cuadrados	83	83	0	0



#	FOLIO	CICLO	TRIMESTRE DE AVANCE	UNIDAD DE MEDIDA	META ORIGINAL	META MODIFICADA	AVANCE	PORCENTAJE
2836	DIF210402043597	2021		4 Metros Cuadrados	418	418	0	0
2837	DIF210402043601	2021		4 Metros Cuadrados	369.2	369.2	0	0
2838	DIF210402043609	2021		4 Metros Cuadrados	220	220	0	0
2839	DIF210402043615	2021		4 Metros Cuadrados	223	223	0	0
2840	DIF210402043618	2021		4 Metros Cuadrados	122	122	0	0
2841	DIF210402025788	2021		4 Metros Cuadrados	65	65	0	0
2842	DIF210402025795	2021		4 Metros Cuadrados	30	30	0	0
2843	DIF210402025799	2021		4 Metros Cuadrados	82	82	0	0
2844	DIF210402025807	2021		4 Metros Cuadrados	201	201	0	0
2845	DIF210402026067	2021		4 Metros Cuadrados	100	100	0	0
2846	DIF210402026069	2021		4 Metros Cuadrados	40	40	0	0
2847	DIF210402026071	2021		4 Metros Cuadrados	80	80	0	0
2848	DIF210402026073	2021		4 Metros Cuadrados	58	58	0	0
2849	DIF210402028529	2021		4 Piezas	52	52	0	0
2850	DIF210402032942	2021		4 Metros Cuadrados	21	21	0	0
2851	DIF210402032947	2021		4 Metros Cuadrados	29.6	29.6	0	0
2852	DIF210402032952	2021		4 Metros Cuadrados	34.95	34.95	0	0
2853	DIF210402031263	2021		4 Piezas	1	1	0	0
2854	DIF210402031266	2021		4 Piezas	36	36	0	0
2855	DIF210402031269	2021		4 Piezas	5	5	0	0
2856	DIF210402031273	2021		4 Piezas	4	4	0	0
2857	DIF210402031275	2021		4 Piezas	15	15	0	0
2858	DIF210402031277	2021		4 Piezas	1	1	0	0
2859	DIF210402031278	2021		4 Piezas	4	4	0	0
2860	DIF210402031282	2021		4 Piezas	19	19	0	0
2861	DIF210402031285	2021		4 Piezas	5	5	0	0
2862	DIF210402031286	2021		4 Piezas	2	2	0	0
2863	DIF210402042560	2021		4 Metros Cuadrados	24.25	24.25	0	0
2864	DIF210402043712	2021		4 Metros Cuadrados	2840.56	2840.56	0	0
2865	DIF210402043722	2021		4 Metros Cuadrados	1032.93	1032.93	0	0
2866	DIF210402025581	2021		4 Piezas	50	50	0	0
2867	DIF210402025587	2021		4 Piezas	2	2	0	0
2868	DIF210402025590	2021		4 Piezas	7	7	0	0
2869	DIF210402025594	2021		4 Piezas	28	28	0	0
2870	DIF210402025595	2021		4 Piezas	15	15	0	0
2871	DIF210402025602	2021		4 Piezas	7	7	0	0
2872	DIF210402025603	2021		4 Piezas	6	6	0	0
2873	DIF210402028556	2021		4 Piezas	1	1	0	0
2874	DIF210402032964	2021		4 Metros Cuadrados	6	6	0	0
2875	DIF210402032969	2021		4 Metros Cuadrados	222.48	222.48	0	0
2876	DIF210402032978	2021		4 Metros Cuadrados	6	6	0	0
2877	DIF210402032982	2021		4 Metros Cuadrados	76	76	0	0
2878	DIF210402031287	2021		4 Piezas	6	6	0	0
2879	DIF210402031288	2021		4 Piezas	1	1	0	0
2880	DIF210402031289	2021		4 Piezas	14	14	0	0
2881	DIF210402031290	2021		4 Piezas	17	17	0	0
2882	DIF210402031291	2021		4 Piezas	6	6	0	0
2883	DIF210402031293	2021		4 Piezas	4	4	0	0
2884	DIF210402031294	2021		4 Piezas	5	5	0	0
2885	DIF210402031295	2021		4 Piezas	7	7	0	0
2886	DIF210402031297	2021		4 Piezas	12	12	0	0
2887	DIF210402031298	2021		4 Piezas	1	1	0	0
2888	DIF210402031301	2021		4 Piezas	9	9	0	0
2889	DIF210402031302	2021		4 Piezas	5	5	0	0
2890	DIF210402031303	2021		4 Piezas	1	1	0	0
2891	DIF210402031304	2021		4 Piezas	4	4	0	0
2892	DIF210402031305	2021		4 Piezas	1	1	0	0
2893	DIF210402031306	2021		4 Piezas	3	3	0	0
2894	DIF210402031308	2021		4 Piezas	1	1	0	0
2895	DIF210402042572	2021		4 Metros Cuadrados	6	6	0	0
2896	DIF210402043739	2021		4 Metros Cuadrados	59	59	0	0
2897	DIF210402025607	2021		4 Piezas	4	4	0	0
2898	DIF210402028174	2021		4 Piezas	3	3	0	0

#	FOLIO	CICLO	TRIMESTRE DE AVANCE	UNIDAD DE MEDIDA	META ORIGINAL	META MODIFICADA	AVANCE	PORCENTAJE
2899	DIF210402028175	2021		4 Metros Cuadrados	467	467	0	0
2900	DIF210402028176	2021		4 Piezas	1	1	0	0
2901	DIF210402028180	2021		4 Piezas	3	3	0	0
2902	DIF210402028182	2021		4 Piezas	10	10	0	0
2903	DIF210402028186	2021		4 Piezas	1	1	0	0
2904	DIF210402028188	2021		4 Metros Cuadrados	223.48	223.48	0	0
2905	DIF210402028189	2021		4 Metros Cuadrados	213.39	213.39	0	0
2906	DIF210402028192	2021		4 Piezas	7	7	0	0
2907	DIF210402028193	2021		4 Piezas	3	3	0	0
2908	DIF210402028195	2021		4 Metros Cuadrados	52.06	52.06	0	0
2909	DIF210402028572	2021		4 Piezas	3	3	0	0
2910	DIF210402028581	2021		4 Piezas	1	1	0	0
2911	DIF210402028965	2021		4 Piezas	29	29	0	0
2912	DIF210402032991	2021		4 Metros Cuadrados	17.5	17.5	0	0
2913	DIF210402032992	2021		4 Metros Cuadrados	114.45	114.45	0	0
2914	DIF210402032993	2021		4 Metros Cuadrados	94	94	0	0
2915	DIF210402032997	2021		4 Metros Cuadrados	20	20	0	0
2916	DIF210402031312	2021		4 Piezas	9	9	0	0
2917	DIF210402031313	2021		4 Piezas	1	1	0	0
2918	DIF210402031315	2021		4 Piezas	1	1	0	0
2919	DIF210402031319	2021		4 Piezas	1	1	0	0
2920	DIF210402031320	2021		4 Piezas	1	1	0	0
2921	DIF210402031321	2021		4 Piezas	2	2	0	0
2922	DIF210402031322	2021		4 Piezas	8	8	0	0
2923	DIF210402031323	2021		4 Piezas	5	5	0	0
2924	DIF210402031325	2021		4 Piezas	5	5	0	0
2925	DIF210402031326	2021		4 Piezas	2	2	0	0
2926	DIF210402031327	2021		4 Piezas	3	3	0	0
2927	DIF210402031328	2021		4 Piezas	4	4	0	0
2928	DIF210402031329	2021		4 Piezas	4	4	0	0
2929	DIF210402031330	2021		4 Piezas	13	13	0	0
2930	DIF210402031331	2021		4 Piezas	1	1	0	0
2931	DIF210402031332	2021		4 Piezas	1	1	0	0
2932	DIF210402031334	2021		4 Piezas	1	1	0	0
2933	DIF210402031335	2021		4 Piezas	4	4	0	0
2934	DIF210402031336	2021		4 Piezas	28	28	0	0
2935	DIF210402042596	2021		4 Metros Cuadrados	30	30	0	0
2936	DIF210402042611	2021		4 Metros cuadrados de construcción	6	6	0	0
2937	DIF210402043755	2021		4 Metros Cuadrados	23.1	23.1	0	0
2938	DIF210402025813	2021		4 Metros Cuadrados	26	26	0	0
2939	DIF210402025815	2021		4 Metros Cuadrados	28	28	0	0
2940	DIF210402025819	2021		4 Metros Cuadrados	170	170	0	0
2941	DIF210402028196	2021		4 Piezas	9	9	0	0
2942	DIF210402028198	2021		4 Piezas	5	5	0	0
2943	DIF210402028202	2021		4 Metros Cuadrados	644	644	0	0
2944	DIF210402028204	2021		4 Metros Cuadrados	58.67	58.67	0	0
2945	DIF210402028205	2021		4 Piezas	9	9	0	0
2946	DIF210402028210	2021		4 Piezas	1	1	0	0
2947	DIF210402028212	2021		4 Piezas	20	20	0	0
2948	DIF210402028216	2021		4 Metros lineales	1157	1157	1	0.086430424
2949	DIF210402028219	2021		4 Piezas	5	5	0	0
2950	DIF210402028585	2021		4 Piezas	1	1	0	0
2951	DIF210402028586	2021		4 Piezas	1	1	0	0
2952	DIF210402028591	2021		4 Piezas	1	1	0	0
2953	DIF210402028594	2021		4 Piezas	3	3	0	0
2954	DIF210402028596	2021		4 Piezas	2	2	0	0
2955	DIF210402028600	2021		4 Piezas	2	2	0	0
2956	DIF210402028985	2021		4 Piezas	2	2	0	0
2957	DIF210402028996	2021		4 Piezas	6	6	0	0
2958	DIF210402031337	2021		4 Piezas	1	1	0	0
2959	DIF210402031339	2021		4 Piezas	2	2	0	0
2960	DIF210402031340	2021		4 Piezas	10	10	0	0
2961	DIF210402031341	2021		4 Piezas	13	13	0	0

#	FOLIO	CICLO	TRIMESTRE DE AVANCE	UNIDAD DE MEDIDA	META ORIGINAL	META MODIFICADA	AVANCE	PORCENTAJE
2962	DIF210402031342	2021		4 Piezas	4	4	0	0
2963	DIF210402031343	2021		4 Piezas	3	3	0	0
2964	DIF210402031344	2021		4 Piezas	4	4	0	0
2965	DIF210402031345	2021		4 Piezas	15	15	0	0
2966	DIF210402031347	2021		4 Piezas	1	1	0	0
2967	DIF210402031350	2021		4 Piezas	16	16	0	0
2968	DIF210402031351	2021		4 Piezas	14	14	0	0
2969	DIF210402031352	2021		4 Piezas	24	24	0	0
2970	DIF210402031353	2021		4 Piezas	3	3	0	0
2971	DIF210402031354	2021		4 Piezas	16	16	0	0
2972	DIF210402031356	2021		4 Piezas	5	5	0	0
2973	DIF210402031357	2021		4 Piezas	7	7	0	0
2974	DIF210402031358	2021		4 Piezas	1	1	0	0
2975	DIF210402031359	2021		4 Piezas	7	7	0	0
2976	DIF210402031361	2021		4 Piezas	3	3	0	0
2977	DIF210402031362	2021		4 Piezas	2	2	0	0
2978	DIF210402042631	2021		4 Metros Cuadrados	123.5	123.5	0	0
2979	DIF210402025820	2021		4 Metros Cuadrados	72	72	0	0
2980	DIF210402025829	2021		4 Metros Cuadrados	76	76	0	0
2981	DIF210402025836	2021		4 Metros Cuadrados	13	13	0	0
2982	DIF210402044505	2021		4 Metros Cuadrados	1498	1498	0	0
2983	DIF210402028220	2021		4 Piezas	1	1	0	0
2984	DIF210402028224	2021		4 Metros Cuadrados	187.65	187.65	0	0
2985	DIF210402028225	2021		4 Metros Cuadrados	149.91	149.91	0	0
2986	DIF210402028230	2021		4 Piezas	5	5	0	0
2987	DIF210402028231	2021		4 Metros Cuadrados	120	120	1	0.833333333
2988	DIF210402028237	2021		4 Metros Cuadrados	615	615	0	0
2989	DIF210402028240	2021		4 Piezas	2	2	0	0
2990	DIF210402028610	2021		4 Piezas	3	3	0	0
2991	DIF210402028613	2021		4 Piezas	3	3	0	0
2992	DIF210402028617	2021		4 Piezas	3	3	0	0
2993	DIF210402028630	2021		4 Piezas	2	2	0	0
2994	DIF210402029012	2021		4 Piezas	1	1	0	0
2995	DIF210402029022	2021		4 Piezas	16	16	0	0
2996	DIF210402042176	2021		4 Metros Cuadrados	222	222	0	0
2997	DIF210402031363	2021		4 Piezas	2	2	0	0
2998	DIF210402031364	2021		4 Piezas	1	1	0	0
2999	DIF210402031365	2021		4 Piezas	2	2	0	0
3000	DIF210402031366	2021		4 Piezas	1	1	0	0
3001	DIF210402031369	2021		4 Piezas	1	1	0	0
3002	DIF210402031370	2021		4 Piezas	1	1	0	0
3003	DIF210402031372	2021		4 Piezas	6	6	0	0
3004	DIF210402031373	2021		4 Piezas	9	9	0	0
3005	DIF210402031374	2021		4 Piezas	5	5	0	0
3006	DIF210402031376	2021		4 Piezas	9	9	0	0
3007	DIF210402031377	2021		4 Piezas	2	2	0	0
3008	DIF210402031380	2021		4 Piezas	1	1	0	0
3009	DIF210402031381	2021		4 Piezas	1	1	0	0
3010	DIF210402033724	2021		4 Metros Cuadrados	3000	3000	3000	100
3011	DIF210402025846	2021		4 Metros Cuadrados	30	30	0	0
3012	DIF210402025849	2021		4 Metros Cuadrados	169	169	0	0
3013	DIF210402025852	2021		4 Metros Cuadrados	8	8	0	0
3014	DIF210402025858	2021		4 Metros Cuadrados	36	36	0	0
3015	DIF210402025861	2021		4 Metros Cuadrados	140.4	140.4	0	0
3016	DIF210402025863	2021		4 Metros Cuadrados	28	28	0	0
3017	DIF210402028244	2021		4 Metros Cuadrados	263.94	263.94	0	0
3018	DIF210402028245	2021		4 Piezas	7	7	0	0
3019	DIF210402028253	2021		4 Metros Cuadrados	16.17	16.17	0	0
3020	DIF210402028254	2021		4 Piezas	3	3	0	0
3021	DIF210402028256	2021		4 Piezas	1	1	0	0
3022	DIF210402028257	2021		4 Metros Cuadrados	71.3	71.3	0	0
3023	DIF210402028258	2021		4 Metros Cuadrados	50.32	50.32	0	0
3024	DIF210402028262	2021		4 Piezas	2	2	0	0

#	FOLIO	CICLO	TRIMESTRE DE AVANCE	UNIDAD DE MEDIDA	META ORIGINAL	META MODIFICADA	AVANCE	PORCENTAJE
3025	DIF210402028263	2021		4 Piezas	8	8	0	0
3026	DIF210402028266	2021		4 Metros Cuadrados	66.96	66.96	0	0
3027	DIF210402028267	2021		4 Metros Cuadrados	159.07	159.07	0	0
3028	DIF210402028635	2021		4 Piezas	3	3	0	0
3029	DIF210402028648	2021		4 Piezas	1	1	0	0
3030	DIF210402028649	2021		4 Piezas	1	1	0	0
3031	DIF210402028659	2021		4 Piezas	4	4	0	0
3032	DIF210402029043	2021		4 Piezas	4	4	0	0
3033	DIF210402042192	2021		4 Metros Cuadrados	21.5	21.5	0	0
3034	DIF210402042199	2021		4 Metros Cuadrados	49	49	0	0
3035	DIF210402042203	2021		4 Metros Cuadrados	74	74	0	0
3036	DIF210402033729	2021		4 Metros Cuadrados	3000	3000	3000	100
3037	DIF210402025866	2021		4 Metros Cuadrados	53	53	0	0
3038	DIF210402025869	2021		4 Metros Cuadrados	15	15	0	0
3039	DIF210402025872	2021		4 Metros Cuadrados	86	86	0	0
3040	DIF210402025875	2021		4 Metros Cuadrados	216	216	0	0
3041	DIF210402025876	2021		4 Metros Cuadrados	21	21	0	0
3042	DIF210402025878	2021		4 Metros Cuadrados	119	119	0	0
3043	DIF210402025879	2021		4 Metros Cuadrados	6	6	0	0
3044	DIF210402025882	2021		4 Metros Cuadrados	198	198	0	0
3045	DIF210402028272	2021		4 Piezas	2	2	0	0
3046	DIF210402028277	2021		4 Piezas	3	3	0	0
3047	DIF210402028278	2021		4 Metros Cuadrados	250.55	250.55	0	0
3048	DIF210402028279	2021		4 Piezas	2	2	0	0
3049	DIF210402028281	2021		4 Piezas	3	3	0	0
3050	DIF210402028283	2021		4 Metros Cuadrados	142.84	142.84	0	0
3051	DIF210402028285	2021		4 Piezas	3	3	0	0
3052	DIF210402028288	2021		4 Metros Cuadrados	18.03	18.03	0	0
3053	DIF210402028290	2021		4 Metros cuadrados de construcción	169	169	1	0.591715976
3054	DIF210402028673	2021		4 Piezas	1	1	0	0
3055	DIF210402028677	2021		4 Piezas	1	1	0	0
3056	DIF210402028679	2021		4 Piezas	1	1	0	0
3057	DIF210402029066	2021		4 Piezas	1	1	0	0
3058	DIF210402029074	2021		4 Piezas	10	10	0	0
3059	DIF210402042216	2021		4 Metros Cuadrados	84	84	0	0
3060	DIF210402042225	2021		4 Metros Cuadrados	72	72	0	0
3061	DIF210402043847	2021		4 Metros Cuadrados	610	610	0	0
3062	DIF210402043866	2021		4 Metros Cuadrados	10695	10695	0	0
3063	DIF210402025893	2021		4 Metros Cuadrados	1222.8	1222.8	0	0
3064	DIF210402025895	2021		4 Metros Cuadrados	219	219	0	0
3065	DIF210402025903	2021		4 Metros Cuadrados	181.9	181.9	0	0
3066	DIF210402025904	2021		4 Metros Cuadrados	106	106	0	0
3067	DIF210402025905	2021		4 Metros Cuadrados	29.9	29.9	0	0
3068	DIF210402028293	2021		4 Metros Cuadrados	154.9	154.9	0	0
3069	DIF210402028294	2021		4 Piezas	5	5	0	0
3070	DIF210402028300	2021		4 Metros cuadrados de construcción	139	139	1	0.71942446
3071	DIF210402028301	2021		4 Piezas	1	1	0	0
3072	DIF210402028302	2021		4 Metros Cuadrados	36.52	36.52	0	0
3073	DIF210402028311	2021		4 Piezas	2	2	0	0
3074	DIF210402028312	2021		4 Metros Cuadrados	54	54	0	0
3075	DIF210402029089	2021		4 Piezas	8	8	0	0
3076	DIF210402042237	2021		4 Metros Cuadrados	117	117	0	0
3077	DIF210402042252	2021		4 Metros Cuadrados	55.25	55.25	0	0
3078	DIF210402043415	2021		4 Piezas	20	20	0	0
3079	DIF210402043427	2021		4 Metros Cuadrados	16	16	0	0
3080	DIF210402043432	2021		4 Metros Cuadrados	80	80	0	0
3081	DIF210402043880	2021		4 Metros Cuadrados	147.72	147.72	0	0
3082	DIF210402043883	2021		4 Metros Cuadrados	3194	3194	0	0
3083	DIF210402025908	2021		4 Metros Cuadrados	67	67	0	0
3084	DIF210402025909	2021		4 Metros Cuadrados	330	330	0	0
3085	DIF210402025912	2021		4 Metros Cuadrados	184	184	0	0
3086	DIF210402025918	2021		4 Metros Cuadrados	286	286	0	0
3087	DIF210402025919	2021		4 Metros Cuadrados	109.75	109.75	0	0

#	FOLIO	CICLO	TRIMESTRE DE AVANCE	UNIDAD DE MEDIDA	META ORIGINAL	META MODIFICADA	AVANCE	PORCENTAJE
3088	DIF210402025921	2021		4 Metros Cuadrados	115	115	0	0
3089	DIF210402025922	2021		4 Metros Cuadrados	51	51	0	0
3090	DIF210402028319	2021		4 Metros Cuadrados	171.94	171.94	0	0
3091	DIF210402028321	2021		4 Piezas	4	4	0	0
3092	DIF210402028324	2021		4 Piezas	1	1	0	0
3093	DIF210402033315	2021		4 Metros Cuadrados	5500	5500	5500	100
3094	DIF210402033316	2021		4 Metros Cuadrados	6000	6000	6000	100
3095	DIF210402042271	2021		4 Metros Cuadrados	36	36	0	0
3096	DIF210402043439	2021		4 Piezas	36	36	0	0
3097	DIF210402043453	2021		4 Metros Cuadrados	24	24	0	0
3098	DIF210402043894	2021		4 Metros Cuadrados	5963	5963	0	0
3099	DIF210402043908	2021		4 Metros Cuadrados	407.5	407.5	0	0
3100	DIF210402043912	2021		4 Metros Cuadrados	3262.5	3262.5	0	0
3101	DIF210402025930	2021		4 Metros Cuadrados	8	8	0	0
3102	DIF210402025932	2021		4 Metros Cuadrados	441	441	0	0
3103	DIF210402025951	2021		4 Metros Cuadrados	48.85	48.85	0	0
3104	DIF210402028340	2021		4 Metros Cuadrados	125	125	1	0.8
3105	DIF210402028344	2021		4 Piezas	2	2	0	0
3106	DIF210402028347	2021		4 Metros Cuadrados	120	120	1	0.833333333
3107	DIF210402028349	2021		4 Piezas	1	1	0	0
3108	DIF210402028357	2021		4 Metros Cuadrados	120	120	1	0.833333333
3109	DIF210402033149	2021		4 Piezas	28	28	28	100
3110	DIF210402033154	2021		4 Metros Cuadrados	350	350	350	100
3111	DIF210402033836	2021		4 Metros Cuadrados	77	77	77	100
3112	DIF210402043459	2021		4 Metros Cuadrados	31.5	31.5	0	0
3113	DIF210402043473	2021		4 Metros Cuadrados	115.5	115.5	0	0
3114	DIF210402043474	2021		4 Metros Cuadrados	346	346	0	0
3115	DIF210402043925	2021		4 Metros Cuadrados	227	227	0	0
3116	DIF210402025953	2021		4 Metros Cuadrados	155	155	0	0
3117	DIF210402025954	2021		4 Metros Cuadrados	894	894	0	0
3118	DIF210402025955	2021		4 Metros Cuadrados	130	130	0	0
3119	DIF210402025958	2021		4 Metros Cuadrados	7	7	0	0
3120	DIF210402025964	2021		4 Metros Cuadrados	278.84	278.84	0	0
3121	DIF210402025970	2021		4 Metros Cuadrados	533.5	533.5	0	0
3122	DIF210402028365	2021		4 Metros Cuadrados	125	125	1	0.8
3123	DIF210402028371	2021		4 Metros Cuadrados	89	89	1	1.123595506
3124	DIF210402028379	2021		4 Piezas	1	1	0	0
3125	DIF210402028380	2021		4 Piezas	1	1	0	0
3126	DIF210402028387	2021		4 Metros Cuadrados	89	89	1	1.123595506
3127	DIF210402028774	2021		4 Piezas	9	9	0	0
3128	DIF210402028779	2021		4 Piezas	1	1	0	0
3129	DIF210402028780	2021		4 Piezas	33	33	0	0
3130	DIF210402041945	2021		4 Metros Cuadrados	54	54	0	0
3131	DIF210402043483	2021		4 Metros Cuadrados	168	168	0	0
3132	DIF210402043484	2021		4 Metros Cuadrados	168	168	0	0
3133	DIF210402043494	2021		4 Piezas	130	130	0	0
3134	DIF210402043498	2021		4 Metros Cuadrados	279	279	0	0
3135	DIF210402025979	2021		4 Metros Cuadrados	12	12	0	0
3136	DIF210402028388	2021		4 Piezas	2	2	0	0
3137	DIF210402028389	2021		4 Piezas	1	1	0	0
3138	DIF210402028390	2021		4 Piezas	1	1	0	0
3139	DIF210402028392	2021		4 Piezas	1	1	0	0
3140	DIF210402028393	2021		4 Piezas	1	1	0	0
3141	DIF210402028394	2021		4 Metros Cuadrados	89	89	1	1.123595506
3142	DIF210402028395	2021		4 Piezas	1	1	0	0
3143	DIF210402028396	2021		4 Metros Cuadrados	89	89	1	1.123595506
3144	DIF210402028398	2021		4 Metros Cuadrados	89	89	1	1.123595506
3145	DIF210402028400	2021		4 Metros Cuadrados	89	89	1	1.123595506
3146	DIF210402028401	2021		4 Piezas	9	9	0	0
3147	DIF210402028402	2021		4 Piezas	1	1	0	0
3148	DIF210402028403	2021		4 Metros Cuadrados	89	89	1	1.123595506
3149	DIF210402028404	2021		4 Piezas	1	1	0	0
3150	DIF210402028406	2021		4 Metros Cuadrados	89	89	1	1.123595506

#	FOLIO	CICLO	TRIMESTRE DE AVANCE	UNIDAD DE MEDIDA	META ORIGINAL	META MODIFICADA	AVANCE	PORCENTAJE
3151	DIF210402028407	2021		4 Piezas	2	2	0	0
3152	DIF210402028409	2021		4 Piezas	1	1	0	0
3153	DIF210402028410	2021		4 Piezas	13	13	0	0
3154	DIF210402028411	2021		4 Piezas	5	5	0	0
3155	DIF210402028784	2021		4 Piezas	4	4	0	0
3156	DIF210402028788	2021		4 Piezas	6	6	0	0
3157	DIF210402028790	2021		4 Piezas	1	1	0	0
3158	DIF210402028791	2021		4 Piezas	3	3	0	0
3159	DIF210402028793	2021		4 Piezas	9	9	0	0
3160	DIF210402028794	2021		4 Piezas	3	3	0	0
3161	DIF210402028796	2021		4 Piezas	9	9	0	0
3162	DIF210402028797	2021		4 Piezas	1	1	0	0
3163	DIF210402028798	2021		4 Piezas	3	3	0	0
3164	DIF210402028801	2021		4 Piezas	11	11	0	0
3165	DIF210402028803	2021		4 Piezas	2	2	0	0
3166	DIF210402028804	2021		4 Piezas	1	1	0	0
3167	DIF210402028805	2021		4 Piezas	4	4	0	0
3168	DIF210402028806	2021		4 Piezas	1	1	0	0
3169	DIF210402028808	2021		4 Piezas	1	1	0	0
3170	DIF210402041960	2021		4 Metros Cuadrados	35	35	0	0
3171	DIF210402041966	2021		4 Metros Cuadrados	25	25	0	0
3172	DIF210402043506	2021		4 Metros Cuadrados	88.4	88.4	0	0
3173	DIF210402043508	2021		4 Metros Cuadrados	345	345	0	0
3174	DIF210402043514	2021		4 Metros Cuadrados	28	28	0	0
3175	DIF210402043515	2021		4 Metros Cuadrados	27	27	0	0
3176	DIF210402043516	2021		4 Metros Cuadrados	147	147	0	0
3177	DIF210402043518	2021		4 Metros Cuadrados	274	274	0	0
3178	DIF210402043522	2021		4 Metros Cuadrados	119	119	0	0
3179	DIF210402043525	2021		4 Metros Cuadrados	175	175	0	0
3180	DIF210402026011	2021		4 Metros Cuadrados	58	58	0	0
3181	DIF210402026017	2021		4 Metros Cuadrados	379	379	0	0
3182	DIF210402026021	2021		4 Metros Cuadrados	536.25	536.25	0	0
3183	DIF210402028416	2021		4 Piezas	3	3	0	0
3184	DIF210402028418	2021		4 Piezas	3	3	0	0
3185	DIF210402028422	2021		4 Piezas	2	2	0	0
3186	DIF210402028424	2021		4 Piezas	3	3	0	0
3187	DIF210402028425	2021		4 Piezas	3	3	0	0
3188	DIF210402028426	2021		4 Piezas	2	2	0	0
3189	DIF210402028427	2021		4 Piezas	1	1	0	0
3190	DIF210402028428	2021		4 Piezas	2	2	0	0
3191	DIF210402028430	2021		4 Piezas	2	2	0	0
3192	DIF210402028431	2021		4 Piezas	1	1	0	0
3193	DIF210402028433	2021		4 Piezas	1	1	0	0
3194	DIF210402028434	2021		4 Piezas	3	3	0	0
3195	DIF210402028435	2021		4 Piezas	6	6	0	0
3196	DIF210402028809	2021		4 Piezas	3	3	0	0
3197	DIF210402028821	2021		4 Piezas	10	10	0	0
3198	DIF210402041982	2021		4 Metros Cuadrados	215	215	0	0
3199	DIF210402043528	2021		4 Metros Cuadrados	74	74	0	0
3200	DIF210402043529	2021		4 Metros Cuadrados	29	29	0	0
3201	DIF210402043536	2021		4 Metros Cuadrados	209.03	209.03	0	0
3202	DIF210402043537	2021		4 Metros Cuadrados	71	71	0	0
3203	DIF210402043538	2021		4 Metros Cuadrados	13	13	0	0
3204	DIF210402043539	2021		4 Metros Cuadrados	100	100	0	0
3205	DIF210402043543	2021		4 Metros Cuadrados	169.5	169.5	0	0
3206	DIF210402043545	2021		4 Metros Cuadrados	290.4	290.4	0	0
3207	DIF210402043547	2021		4 Metros Cuadrados	38.5	38.5	0	0
3208	DIF210402043549	2021		4 Metros Cuadrados	200	200	0	0
3209	DIF210402026022	2021		4 Metros Cuadrados	220.74	220.74	0	0
3210	DIF210402026023	2021		4 Metros Cuadrados	1265.5	1265.5	0	0
3211	DIF210402026029	2021		4 Metros Cuadrados	120	120	0	0
3212	DIF210402026040	2021		4 Metros Cuadrados	50	50	0	0
3213	DIF210402026042	2021		4 Metros Cuadrados	12	12	0	0

#	FOLIO	CICLO	TRIMESTRE DE AVANCE	UNIDAD DE MEDIDA	META ORIGINAL	META MODIFICADA	AVANCE	PORCENTAJE
3214	DIF210402028437	2021		4 Metros lineales	555	555	1	0.18018018
3215	DIF210402028439	2021		4 Piezas	8	8	0	0
3216	DIF210402028440	2021		4 Piezas	2	2	0	0
3217	DIF210402028442	2021		4 Piezas	2	2	0	0
3218	DIF210402028443	2021		4 Piezas	1	1	0	0
3219	DIF210402028444	2021		4 Piezas	2	2	0	0
3220	DIF210402028445	2021		4 Piezas	3	3	0	0
3221	DIF210402028446	2021		4 Metros lineales	278	278	1	0.35971223
3222	DIF210402028447	2021		4 Piezas	1	1	0	0
3223	DIF210402028448	2021		4 Piezas	1	1	0	0
3224	DIF210402028449	2021		4 Piezas	2	2	0	0
3225	DIF210402028452	2021		4 Piezas	1	1	0	0
3226	DIF210402028453	2021		4 Piezas	1	1	0	0
3227	DIF210402028454	2021		4 Metros lineales	200	200	1	0.5
3228	DIF210402028455	2021		4 Piezas	5	5	0	0
3229	DIF210402028456	2021		4 Piezas	4	4	0	0
3230	DIF210402028457	2021		4 Piezas	6	6	0	0
3231	DIF210402028458	2021		4 Piezas	1	1	0	0
3232	DIF210402028459	2021		4 Piezas	6	6	0	0
3233	DIF210402028460	2021		4 Piezas	1	1	0	0
3234	DIF210402028856	2021		4 Piezas	8	8	0	0
3235	DIF210402028858	2021		4 Piezas	9	9	0	0
3236	DIF210402028859	2021		4 Piezas	3	3	0	0
3237	DIF210402028860	2021		4 Piezas	1	1	0	0
3238	DIF210402029242	2021		4 Piezas	8	8	0	0
3239	DIF210402041994	2021		4 Metros Cuadrados	119	119	0	0
3240	DIF210402042006	2021		4 Metros Cuadrados	70	70	0	0
3241	DIF210402042014	2021		4 Metros Cuadrados	24	24	0	0
3242	DIF210402043550	2021		4 Metros Cuadrados	553.6	553.6	0	0
3243	DIF210402043553	2021		4 Metros Cuadrados	124	124	0	0
3244	DIF210402043555	2021		4 Metros Cuadrados	12	12	0	0
3245	DIF210402043558	2021		4 Metros Cuadrados	160.5	160.5	0	0
3246	DIF210402043559	2021		4 Metros Cuadrados	56	56	0	0
3247	DIF210402043562	2021		4 Metros Cuadrados	88	88	0	0
3248	DIF210402043563	2021		4 Metros Cuadrados	134	134	0	0
3249	DIF210402043569	2021		4 Metros Cuadrados	58	58	0	0
3250	DIF210402041237	2021		4 Piezas	7	7	0	0
3251	DIF210402041245	2021		4 Piezas	6	6	0	0
3252	DIF210402041251	2021		4 Metros Cuadrados	293	293	0	0
3253	DIF210402041372	2021		4 Metros Cuadrados	53	53	0	0
3254	DIF210402039066	2021		4 Metros Cuadrados	120	120	0	0
3255	DIF210402039067	2021		4 Metros Cuadrados	12	12	0	0
3256	DIF210402039068	2021		4 Metros Cuadrados	460	460	0	0
3257	DIF210402039070	2021		4 Metros Cuadrados	406	406	0	0
3258	DIF210402039072	2021		4 Metros Cuadrados	16	16	0	0
3259	DIF210402039073	2021		4 Metros Cuadrados	35	35	0	0
3260	DIF210402039075	2021		4 Metros Cuadrados	135	135	0	0
3261	DIF210402039076	2021		4 Metros Cuadrados	12	12	0	0
3262	DIF210402039077	2021		4 Metros Cuadrados	367	367	0	0
3263	DIF210402039078	2021		4 Metros Cuadrados	525	525	0	0
3264	DIF210402039080	2021		4 Metros Cuadrados	993	993	0	0
3265	DIF210402039082	2021		4 Metros Cuadrados	605	605	0	0
3266	DIF210402039084	2021		4 Metros Cuadrados	813	813	0	0
3267	DIF210402043273	2021		4 Metros Cuadrados	118	118	0	0
3268	DIF210402043286	2021		4 Metros Cuadrados	173	173	0	0
3269	DIF210402043287	2021		4 Metros Cuadrados	302	302	0	0
3270	DIF210402040882	2021		4 Piezas	46	46	0	0
3271	DIF210402043303	2021		4 Metros Cuadrados	180	180	0	0
3272	DIF210402043312	2021		4 Metros Cuadrados	130	130	0	0
3273	DIF210402038813	2021		4 Metros cuadrados de construcción	36	36	10	27.77777778
3274	DIF210402039085	2021		4 Metros Cuadrados	243	243	0	0
3275	DIF210402039086	2021		4 Metros Cuadrados	263	263	0	0
3276	DIF210402039087	2021		4 Metros Cuadrados	798	798	0	0

#	FOLIO	CICLO	TRIMESTRE DE AVANCE	UNIDAD DE MEDIDA	META ORIGINAL	META MODIFICADA	AVANCE	PORCENTAJE
3277	DIF210402039088	2021		4 Metros Cuadrados	115	115	0	0
3278	DIF210402039090	2021		4 Metros Cuadrados	464	464	0	0
3279	DIF210402039091	2021		4 Metros Cuadrados	58	58	0	0
3280	DIF210402039092	2021		4 Metros Cuadrados	31	31	0	0
3281	DIF210402040857	2021		4 Piezas	43	43	0	0
3282	DIF210402040861	2021		4 Piezas	27	27	0	0
3283	DIF210402040867	2021		4 Piezas	17	17	0	0
3284	DIF210402040875	2021		4 Piezas	5	5	0	0
3285	DIF210402040897	2021		4 Piezas	56	56	0	0
3286	DIF210402040905	2021		4 Piezas	6	6	0	0
3287	DIF210402041262	2021		4 Metros Cuadrados	187	187	0	0
3288	DIF210402039123	2021		4 Piezas	167	167	0	0
3289	DIF210402039128	2021		4 Piezas	220	220	0	0
3290	DIF210402040919	2021		4 Piezas	100	100	0	0
3291	DIF210402041300	2021		4 Metros Cuadrados	199	199	0	0
3292	DIF210402033934	2021		4 Piezas	28	28	28	100
3293	DIF210402042977	2021		4 Metros Cuadrados	54	54	0	0
3294	DIF210402042981	2021		4 Metros Cuadrados	133.75	133.75	0	0
3295	DIF210402035959	2021		4 Metros Cuadrados	36	36	10	27.77777778
3296	DIF210402033953	2021		4 Piezas	15	15	0	0
3297	DIF210402035189	2021		4 Piezas	1	1	0	0
3298	DIF210402042994	2021		4 Metros Cuadrados	13	13	0	0
3299	DIF210402042999	2021		4 Metros Cuadrados	190	190	0	0
3300	DIF210402035995	2021		4 Metros Cuadrados	36	36	10	27.77777778
3301	DIF210402036004	2021		4 Metros Cuadrados	36	36	10	27.77777778
3302	DIF210402033973	2021		4 Piezas	28	28	28	100
3303	DIF210402033989	2021		4 Piezas	28	28	28	100
3304	DIF210402040651	2021		4 Piezas	59	59	0	0
3305	DIF210402040653	2021		4 Piezas	69	69	0	0
3306	DIF210402040656	2021		4 Piezas	34	34	0	0
3307	DIF210402040660	2021		4 Piezas	38	38	0	0
3308	DIF210402040663	2021		4 Piezas	46	46	0	0
3309	DIF210402040664	2021		4 Piezas	47	47	0	0
3310	DIF210402040668	2021		4 Piezas	39	39	0	0
3311	DIF210402040671	2021		4 Piezas	38	38	0	0
3312	DIF210402035199	2021		4 Piezas	47	47	0	0
3313	DIF210402035214	2021		4 Piezas	46	46	0	0
3314	DIF210402043011	2021		4 Metros Cuadrados	32	32	0	0
3315	DIF210402043018	2021		4 Metros Cuadrados	159.75	159.75	0	0
3316	DIF210402040992	2021		4 Metros Cuadrados	8190	8190	0	0
3317	DIF210402040996	2021		4 Metros Cuadrados	3190	3190	0	0
3318	DIF210402041001	2021		4 Metros Cuadrados	3148	3148	0	0
3319	DIF210402036011	2021		4 Metros cuadrados de construcción	36	36	10	27.77777778
3320	DIF210402036014	2021		4 Metros Cuadrados	36	36	10	27.77777778
3321	DIF210402036019	2021		4 Metros Cuadrados	36	36	10	27.77777778
3322	DIF210402036022	2021		4 Metros cuadrados de construcción	36	36	10	27.77777778
3323	DIF210402036027	2021		4 Metros cuadrados de construcción	36	36	10	27.77777778
3324	DIF210402040673	2021		4 Piezas	32	32	0	0
3325	DIF210402040674	2021		4 Piezas	42	42	0	0
3326	DIF210402040677	2021		4 Piezas	30	30	0	0
3327	DIF210402040682	2021		4 Piezas	54	54	0	0
3328	DIF210402040686	2021		4 Piezas	33	33	0	0
3329	DIF210402040688	2021		4 Piezas	56	56	0	0
3330	DIF210402035228	2021		4 Piezas	24	24	0	0
3331	DIF210402042650	2021		4 Metros Cuadrados	95	95	0	0
3332	DIF210402042660	2021		4 Metros Cuadrados	25	25	0	0
3333	DIF210402042671	2021		4 Metros Cuadrados	9	9	0	0
3334	DIF210402043033	2021		4 Metros Cuadrados	144.7	144.7	0	0
3335	DIF210402043042	2021		4 Metros Cuadrados	23	23	0	0
3336	DIF210402041007	2021		4 Metros Cuadrados	258	258	0	0
3337	DIF210402041011	2021		4 Metros Cuadrados	554	554	0	0
3338	DIF210402041014	2021		4 Metros Cuadrados	1782	1782	0	0
3339	DIF210402041016	2021		4 Piezas	58	58	0	0



#	FOLIO	CICLO	TRIMESTRE DE AVANCE	UNIDAD DE MEDIDA	META ORIGINAL	META MODIFICADA	AVANCE	PORCENTAJE
3340	DIF210402041020	2021		4 Metros Cuadrados	69	69	0	0
3341	DIF210402036035	2021		4 Metros cuadrados de construcción	36	36	10	27.77777778
3342	DIF210402036039	2021		4 Metros cuadrados de construcción	36	36	10	27.77777778
3343	DIF210402036041	2021		4 Metros cuadrados de construcción	36	36	10	27.77777778
3344	DIF210402034025	2021		4 Aula	4	4	4	100
3345	DIF210402035241	2021		4 Piezas	27	27	0	0
3346	DIF210402035258	2021		4 Piezas	4	4	0	0
3347	DIF210402042682	2021		4 Metros Cuadrados	89	89	0	0
3348	DIF210402043063	2021		4 Metros Cuadrados	83.75	83.75	0	0
3349	DIF210402043072	2021		4 Metros Cuadrados	253	253	0	0
3350	DIF210402043076	2021		4 Metros Cuadrados	145.75	145.75	0	0
3351	DIF210402041026	2021		4 Piezas	53	53	0	0
3352	DIF210402041027	2021		4 Piezas	39	39	0	0
3353	DIF210402041035	2021		4 Piezas	48	48	0	0
3354	DIF210402041037	2021		4 Piezas	36	36	0	0
3355	DIF210402041042	2021		4 Piezas	26	26	0	0
3356	DIF210402041047	2021		4 Piezas	4	4	0	0
3357	DIF210402034045	2021		4 Piezas	5	5	0	0
3358	DIF210402035277	2021		4 Piezas	1	1	0	0
3359	DIF210402043082	2021		4 Metros Cuadrados	6.25	6.25	0	0
3360	DIF210402043092	2021		4 Metros Cuadrados	87.05	87.05	0	0
3361	DIF210402041053	2021		4 Piezas	89	89	0	0
3362	DIF210402041054	2021		4 Piezas	1	1	0	0
3363	DIF210402041058	2021		4 Piezas	3	3	0	0
3364	DIF210402041060	2021		4 Piezas	3	3	0	0
3365	DIF210402041062	2021		4 Piezas	6	6	0	0
3366	DIF210402041064	2021		4 Piezas	1	1	0	0
3367	DIF210402034072	2021		4 Piezas	28	28	28	100
3368	DIF210402043108	2021		4 Metros Cuadrados	131.73	131.73	0	0
3369	DIF210402043114	2021		4 Metros Cuadrados	204	204	0	0
3370	DIF210402043116	2021		4 Metros Cuadrados	37.27	37.27	0	0
3371	DIF210402041077	2021		4 Metros cuadrados de construcción	36	36	10	27.77777778
3372	DIF210402041081	2021		4 Metros cuadrados de construcción	36	36	10	27.77777778
3373	DIF210402036126	2021		4 Metros cuadrados de construcción	36	36	10	27.77777778
3374	DIF210402036128	2021		4 Metros cuadrados de construcción	36	36	10	27.77777778
3375	DIF210402036129	2021		4 Metros cuadrados de construcción	36	36	10	27.77777778
3376	DIF210402040786	2021		4 Piezas	15	15	0	0
3377	DIF210402036618	2021		4 Metros cuadrados de construcción	36	36	10	27.77777778
3378	DIF210402041551	2021		4 Metros lineales	60	60	51	85
3379	DIF210402041553	2021		4 Metros lineales	90	90	70	77.77777778
3380	DIF210402042751	2021		4 Metros Cuadrados	150	150	0	0
3381	DIF210402042759	2021		4 Metros Cuadrados	333.5	333.5	0	0
3382	DIF210402043129	2021		4 Metros Cuadrados	54.5	54.5	0	0
3383	DIF210402043135	2021		4 Metros Cuadrados	67.25	67.25	0	0
3384	DIF210402036131	2021		4 Metros cuadrados de construcción	36	36	10	27.77777778
3385	DIF210402036133	2021		4 Metros cuadrados de construcción	36	36	0	0
3386	DIF210402036135	2021		4 Metros cuadrados de construcción	36	36	10	27.77777778
3387	DIF210402036136	2021		4 Metros cuadrados de construcción	36	36	10	27.77777778
3388	DIF210402036138	2021		4 Metros cuadrados de construcción	36	36	10	27.77777778
3389	DIF210402036139	2021		4 Metros cuadrados de construcción	36	36	10	27.77777778
3390	DIF210402036140	2021		4 Metros cuadrados de construcción	36	36	10	27.77777778
3391	DIF210402036142	2021		4 Metros cuadrados de construcción	36	36	10	27.77777778
3392	DIF210402036143	2021		4 Metros cuadrados de construcción	36	36	10	27.77777778
3393	DIF210402036144	2021		4 Metros cuadrados de construcción	36	36	10	27.77777778
3394	DIF210402036145	2021		4 Metros cuadrados de construcción	36	36	10	27.77777778
3395	DIF210402040797	2021		4 Piezas	30	30	0	0
3396	DIF210402040802	2021		4 Piezas	24	24	0	0
3397	DIF210402040804	2021		4 Piezas	13	13	0	0
3398	DIF210402040808	2021		4 Piezas	51	51	0	0
3399	DIF210402042769	2021		4 Metros Cuadrados	337.3	337.3	0	0
3400	DIF210402042773	2021		4 Metros Cuadrados	81	81	0	0
3401	DIF210402042782	2021		4 Metros Cuadrados	423.5	423.5	0	0
3402	DIF210402042783	2021		4 Metros Cuadrados	150.25	150.25	0	0

#	FOLIO	CICLO	TRIMESTRE DE AVANCE	UNIDAD DE MEDIDA	META ORIGINAL	META MODIFICADA	AVANCE	PORCENTAJE
3403	DIF210402043151	2021		4 Metros Cuadrados	230	230	0	0
3404	DIF210402034144	2021		4 Piezas	8	8	0	0
3405	DIF210402034152	2021		4 Piezas	2	2	0	0
3406	DIF210402034165	2021		4 Piezas	10	10	0	0
3407	DIF210402036671	2021		4 Metros cuadrados de construcción	36	36	10	27.77777778
3408	DIF210402042792	2021		4 Metros Cuadrados	218.25	218.25	0	0
3409	DIF210402042793	2021		4 Metros Cuadrados	231	231	0	0
3410	DIF210402042800	2021		4 Metros Cuadrados	91	91	0	0
3411	DIF210402042802	2021		4 Metros Cuadrados	604.95	604.95	0	0
3412	DIF210402042809	2021		4 Metros Cuadrados	15	15	0	0
3413	DIF210402043183	2021		4 Metros Cuadrados	300	300	0	0
3414	DIF210402043186	2021		4 Metros Cuadrados	36	36	0	0
3415	DIF210402034168	2021		4 Piezas	21	21	0	0
3416	DIF210402034175	2021		4 Piezas	32	32	0	0
3417	DIF210402034179	2021		4 Piezas	3	3	0	0
3418	DIF210402034182	2021		4 Piezas	7	7	0	0
3419	DIF210402041310	2021		4 Metros Cuadrados	391	391	0	0
3420	DIF210402036676	2021		4 Metros cuadrados de construcción	36	36	10	27.77777778
3421	DIF210402036678	2021		4 Metros cuadrados de construcción	36	36	10	27.77777778
3422	DIF210402036685	2021		4 Metros cuadrados de construcción	36	36	0	0
3423	DIF210402036693	2021		4 Metros cuadrados de construcción	36	36	10	27.77777778
3424	DIF210402042818	2021		4 Metros Cuadrados	20	20	0	0
3425	DIF210402042824	2021		4 Metros Cuadrados	161	161	0	0
3426	DIF210402042830	2021		4 Metros Cuadrados	180.75	180.75	0	0
3427	DIF210402042831	2021		4 Metros Cuadrados	191.45	191.45	0	0
3428	DIF210402042838	2021		4 Metros Cuadrados	28	28	0	0
3429	DIF210402043208	2021		4 Metros Cuadrados	25	25	0	0
3430	DIF210402043211	2021		4 Metros Cuadrados	24	24	0	0
3431	DIF210402041179	2021		4 Piezas	1	1	0	0
3432	DIF210402041320	2021		4 Metros Cuadrados	212	212	0	0
3433	DIF210402041328	2021		4 Metros Cuadrados	85	85	0	0
3434	DIF210402036708	2021		4 Metros cuadrados de construcción	36	36	10	27.77777778
3435	DIF210402042844	2021		4 Metros Cuadrados	33	33	0	0
3436	DIF210402042846	2021		4 Metros Cuadrados	163.49	163.49	0	0
3437	DIF210402042859	2021		4 Metros Cuadrados	255.5	255.5	0	0
3438	DIF210402042861	2021		4 Metros Cuadrados	109.5	109.5	0	0
3439	DIF210402043221	2021		4 Metros Cuadrados	45	45	0	0
3440	DIF210402043227	2021		4 Metros Cuadrados	40	40	0	0
3441	DIF210402043239	2021		4 Metros Cuadrados	60	60	0	0
3442	DIF210402041185	2021		4 Piezas	2	2	0	0
3443	DIF210402041186	2021		4 Piezas	1	1	0	0
3444	DIF210402041342	2021		4 Metros Cuadrados	117	117	0	0
3445	DIF210402041351	2021		4 Metros Cuadrados	108	108	0	0
3446	DIF210402041358	2021		4 Metros Cuadrados	243	243	0	0
3447	DIF210402042864	2021		4 Metros Cuadrados	107	107	0	0
3448	DIF210402042871	2021		4 Metros Cuadrados	113.06	113.06	0	0
3449	DIF210402042873	2021		4 Metros Cuadrados	90	90	0	0
3450	DIF210402043253	2021		4 Metros Cuadrados	75	75	0	0
3451	DIF210402043255	2021		4 Metros Cuadrados	62	62	0	0
3452	DIF210402043263	2021		4 Metros Cuadrados	27	27	0	0
3453	DIF210402041230	2021		4 Piezas	1	1	0	0
3454	DIF210402032543	2021		4 Piezas	26	26	0	0
3455	DIF210402032554	2021		4 Piezas	1	1	0	0
3456	DIF210402024975	2021		4 Piezas	1	1	0	0
3457	DIF210402024981	2021		4 Piezas	18	18	0	0
3458	DIF210402024982	2021		4 Piezas	6	6	0	0
3459	DIF210402024983	2021		4 Piezas	22	22	0	0
3460	DIF210402024985	2021		4 Piezas	1	1	0	0
3461	DIF210402024988	2021		4 Piezas	1	1	0	0
3462	DIF210402024990	2021		4 Piezas	14	14	0	0
3463	DIF210402024991	2021		4 Piezas	23	23	0	0
3464	DIF210402024993	2021		4 Piezas	12	12	0	0
3465	DIF210402026923	2021		4 Piezas	5	5	0	0

#	FOLIO	CICLO	TRIMESTRE DE AVANCE	UNIDAD DE MEDIDA	META ORIGINAL	META MODIFICADA	AVANCE	PORCENTAJE
3466	DIF210402026925	2021		4 Metros Cuadrados	32.61	32.61	0	0
3467	DIF210402026928	2021		4 Piezas	9	9	0	0
3468	DIF210402026930	2021		4 Piezas	2	2	0	0
3469	DIF210402026932	2021		4 Piezas	10	10	0	0
3470	DIF210402026938	2021		4 Piezas	2	2	0	0
3471	DIF210402026939	2021		4 Piezas	14	14	0	0
3472	DIF210402026940	2021		4 Metros Cuadrados	75.59	75.59	0	0
3473	DIF210402026941	2021		4 Metros Cuadrados	113.7	113.7	0	0
3474	DIF210402027610	2021		4 Piezas	4	4	0	0
3475	DIF210402027614	2021		4 Metros cúbicos	79	79	38	48.10126582
3476	DIF210402027628	2021		4 Metros Cuadrados	1754	1754	823	46.92132269
3477	DIF210402027994	2021		4 Piezas	19	19	0	0
3478	DIF210402027995	2021		4 Piezas	57	57	0	0
3479	DIF210402027996	2021		4 Piezas	48	48	0	0
3480	DIF210402027999	2021		4 Piezas	3	3	0	0
3481	DIF210402028001	2021		4 Piezas	3	3	0	0
3482	DIF210402028003	2021		4 Piezas	3	3	0	0
3483	DIF210402028006	2021		4 Piezas	6	6	0	0
3484	DIF210402028007	2021		4 Piezas	2	2	0	0
3485	DIF210402028008	2021		4 Piezas	15	15	0	0
3486	DIF210402028009	2021		4 Piezas	2	2	0	0
3487	DIF210402028010	2021		4 Piezas	21	21	0	0
3488	DIF210402028011	2021		4 Piezas	5	5	0	0
3489	DIF210402028015	2021		4 Piezas	2	2	0	0
3490	DIF210402028016	2021		4 Piezas	4	4	0	0
3491	DIF210402028017	2021		4 Piezas	4	4	0	0
3492	DIF210402031405	2021		4 Piezas	2	2	0	0
3493	DIF210402031406	2021		4 Piezas	1	1	0	0
3494	DIF210402031407	2021		4 Piezas	1	1	0	0
3495	DIF210402031408	2021		4 Piezas	2	2	0	0
3496	DIF210402031413	2021		4 Piezas	1	1	0	0
3497	DIF210402031415	2021		4 Piezas	12	12	0	0
3498	DIF210402031416	2021		4 Piezas	5	5	0	0
3499	DIF210402031417	2021		4 Piezas	7	7	0	0
3500	DIF210402031418	2021		4 Piezas	3	3	0	0
3501	DIF210402031419	2021		4 Piezas	2	2	0	0
3502	DIF210402031420	2021		4 Piezas	2	2	0	0
3503	DIF210402031422	2021		4 Piezas	1	1	0	0
3504	DIF210402031425	2021		4 Piezas	9	9	0	0
3505	DIF210402031426	2021		4 Piezas	3	3	0	0
3506	DIF210402031427	2021		4 Piezas	3	3	0	0
3507	DIF210402031428	2021		4 Piezas	8	8	0	0
3508	DIF210402031430	2021		4 Piezas	6	6	0	0
3509	DIF210402029632	2021		4 Piezas	3	3	0	0
3510	DIF210402029638	2021		4 Piezas	1	1	0	0
3511	DIF210402029642	2021		4 Piezas	1	1	0	0
3512	DIF210402029645	2021		4 Piezas	1	1	0	0
3513	DIF210402029647	2021		4 Piezas	1	1	0	0
3514	DIF210402029653	2021		4 Piezas	11	11	0	0
3515	DIF210402024998	2021		4 Piezas	8	8	0	0
3516	DIF210402024999	2021		4 Piezas	4	4	0	0
3517	DIF210402025000	2021		4 Piezas	19	19	0	0
3518	DIF210402025003	2021		4 Piezas	23	23	0	0
3519	DIF210402025005	2021		4 Piezas	10	10	0	0
3520	DIF210402025006	2021		4 Piezas	17	17	0	0
3521	DIF210402025007	2021		4 Piezas	24	24	0	0
3522	DIF210402025008	2021		4 Piezas	2	2	0	0
3523	DIF210402025009	2021		4 Piezas	16	16	0	0
3524	DIF210402025010	2021		4 Piezas	18	18	0	0
3525	DIF210402025011	2021		4 Piezas	8	8	0	0
3526	DIF210402025013	2021		4 Piezas	1	1	0	0
3527	DIF210402025014	2021		4 Piezas	9	9	0	0
3528	DIF210402025015	2021		4 Piezas	15	15	0	0

#	FOLIO	CICLO	TRIMESTRE DE AVANCE	UNIDAD DE MEDIDA	META ORIGINAL	META MODIFICADA	AVANCE	PORCENTAJE
3529	DIF210402025019	2021		4 Piezas	5	5	0	0
3530	DIF210402025020	2021		4 Piezas	6	6	0	0
3531	DIF210402026945	2021		4 Piezas	14	14	0	0
3532	DIF210402026951	2021		4 Piezas	2	2	0	0
3533	DIF210402026952	2021		4 Piezas	4	4	0	0
3534	DIF210402026954	2021		4 Piezas	15	15	0	0
3535	DIF210402026957	2021		4 Metros Cuadrados	292	292	0	0
3536	DIF210402026959	2021		4 Piezas	8	8	0	0
3537	DIF210402026960	2021		4 Piezas	22	22	0	0
3538	DIF210402026964	2021		4 Metros Cuadrados	203.75	203.75	0	0
3539	DIF210402026965	2021		4 Metros Cuadrados	50.65	50.65	0	0
3540	DIF210402027633	2021		4 Metros Cuadrados	442	442	221	50
3541	DIF210402027634	2021		4 Metros Cuadrados	329	329	160	48.63221884
3542	DIF210402027635	2021		4 Metros Cuadrados	493	493	245	49.69574037
3543	DIF210402027638	2021		4 Metros Cuadrados	887	887	443	49.94363021
3544	DIF210402027640	2021		4 Metros Cuadrados	98	98	45	45.91836735
3545	DIF210402027642	2021		4 Metros Cuadrados	348	348	0	0
3546	DIF210402027643	2021		4 Metros Cuadrados	98	98	43	43.87755102
3547	DIF210402027644	2021		4 Metros Cuadrados	78	78	37	47.43589744
3548	DIF210402027646	2021		4 Metros Cuadrados	1265	1265	1100	86.95652174
3549	DIF210402027649	2021		4 Metros Cuadrados	713	713	350	49.08835905
3550	DIF210402027650	2021		4 Metros Cuadrados	710	710	350	49.29577465
3551	DIF210402027651	2021		4 Metros Cuadrados	966	966	566	58.59213251
3552	DIF210402027652	2021		4 Metros Cuadrados	236	236	115	48.72881356
3553	DIF210402027653	2021		4 Metros Cuadrados	354	354	15	4.237288136
3554	DIF210402028018	2021		4 Piezas	2	2	0	0
3555	DIF210402028019	2021		4 Piezas	4	4	0	0
3556	DIF210402028020	2021		4 Metros lineales	48	48	20	41.66666667
3557	DIF210402028021	2021		4 Piezas	3	3	0	0
3558	DIF210402028023	2021		4 Piezas	3	3	0	0
3559	DIF210402028025	2021		4 Piezas	4	4	0	0
3560	DIF210402028026	2021		4 Piezas	4	4	0	0
3561	DIF210402028027	2021		4 Piezas	12	12	0	0
3562	DIF210402028029	2021		4 Piezas	5	5	0	0
3563	DIF210402028031	2021		4 Piezas	8	8	0	0
3564	DIF210402028032	2021		4 Piezas	3	3	0	0
3565	DIF210402028033	2021		4 Metros lineales	63	63	30	47.61904762
3566	DIF210402028034	2021		4 Piezas	3	3	0	0
3567	DIF210402028035	2021		4 Piezas	2	2	0	0
3568	DIF210402028036	2021		4 Piezas	4	4	0	0
3569	DIF210402028037	2021		4 Piezas	9	9	0	0
3570	DIF210402028038	2021		4 Piezas	4	4	0	0
3571	DIF210402028039	2021		4 Metros cúbicos	6	6	2	33.33333333
3572	DIF210402028040	2021		4 Piezas	18	18	0	0
3573	DIF210402031432	2021		4 Piezas	3	3	0	0
3574	DIF210402031433	2021		4 Piezas	2	2	0	0
3575	DIF210402031434	2021		4 Piezas	1	1	0	0
3576	DIF210402031435	2021		4 Piezas	4	4	0	0
3577	DIF210402031437	2021		4 Piezas	4	4	0	0
3578	DIF210402031438	2021		4 Piezas	5	5	0	0
3579	DIF210402031439	2021		4 Piezas	1	1	0	0
3580	DIF210402031440	2021		4 Piezas	3	3	0	0
3581	DIF210402031441	2021		4 Piezas	2	2	0	0
3582	DIF210402031443	2021		4 Piezas	2	2	0	0
3583	DIF210402031444	2021		4 Piezas	9	9	0	0
3584	DIF210402031445	2021		4 Piezas	3	3	0	0
3585	DIF210402031446	2021		4 Piezas	3	3	0	0
3586	DIF210402031447	2021		4 Piezas	2	2	0	0
3587	DIF210402031448	2021		4 Piezas	3	3	0	0
3588	DIF210402031449	2021		4 Piezas	1	1	0	0
3589	DIF210402031450	2021		4 Piezas	1	1	0	0
3590	DIF210402031456	2021		4 Piezas	1	1	0	0
3591	DIF210402031457	2021		4 Piezas	1	1	0	0

#	FOLIO	CICLO	TRIMESTRE DE AVANCE	UNIDAD DE MEDIDA	META ORIGINAL	META MODIFICADA	AVANCE	PORCENTAJE
3592	DIF210402029659	2021		4 Piezas	52	52	0	0
3593	DIF210402029662	2021		4 Piezas	9	9	0	0
3594	DIF210402029665	2021		4 Piezas	18	18	0	0
3595	DIF210402029666	2021		4 Piezas	28	28	0	0
3596	DIF210402029678	2021		4 Piezas	4	4	0	0
3597	DIF210402024644	2021		4 Piezas	21	21	0	0
3598	DIF210402024661	2021		4 Piezas	66	66	0	0
3599	DIF210402024663	2021		4 Piezas	23	23	0	0
3600	DIF210402024664	2021		4 Piezas	16	16	0	0
3601	DIF210402025022	2021		4 Piezas	4	4	0	0
3602	DIF210402025024	2021		4 Piezas	2	2	0	0
3603	DIF210402025025	2021		4 Piezas	19	19	0	0
3604	DIF210402025026	2021		4 Piezas	3	3	0	0
3605	DIF210402025028	2021		4 Piezas	12	12	0	0
3606	DIF210402025029	2021		4 Piezas	9	9	0	0
3607	DIF210402025030	2021		4 Piezas	2	2	0	0
3608	DIF210402025032	2021		4 Piezas	19	19	0	0
3609	DIF210402025034	2021		4 Piezas	14	14	0	0
3610	DIF210402025035	2021		4 Piezas	6	6	0	0
3611	DIF210402025037	2021		4 Piezas	7	7	0	0
3612	DIF210402025038	2021		4 Piezas	2	2	0	0
3613	DIF210402025040	2021		4 Piezas	5	5	0	0
3614	DIF210402025041	2021		4 Piezas	26	26	0	0
3615	DIF210402025042	2021		4 Piezas	10	10	0	0
3616	DIF210402025043	2021		4 Piezas	38	38	0	0
3617	DIF210402026967	2021		4 Piezas	11	11	0	0
3618	DIF210402026969	2021		4 Piezas	9	9	0	0
3619	DIF210402026970	2021		4 Metros Cuadrados	64.45	64.45	0	0
3620	DIF210402026971	2021		4 Piezas	13	13	0	0
3621	DIF210402026972	2021		4 Piezas	17	17	0	0
3622	DIF210402026976	2021		4 Metros Cuadrados	86	86	0	0
3623	DIF210402026980	2021		4 Piezas	34	34	0	0
3624	DIF210402026983	2021		4 Piezas	4	4	0	0
3625	DIF210402026984	2021		4 Metros Cuadrados	56	56	0	0
3626	DIF210402026986	2021		4 Metros Cuadrados	141.5	141.5	0	0
3627	DIF210402026987	2021		4 Piezas	8	8	0	0
3628	DIF210402027663	2021		4 Metros Cuadrados	5987	5987	0	0
3629	DIF210402028042	2021		4 Piezas	2	2	0	0
3630	DIF210402028043	2021		4 Piezas	6	6	0	0
3631	DIF210402028045	2021		4 Piezas	9	9	0	0
3632	DIF210402028046	2021		4 Piezas	2	2	0	0
3633	DIF210402028047	2021		4 Piezas	1	1	0	0
3634	DIF210402028048	2021		4 Piezas	1	1	0	0
3635	DIF210402028050	2021		4 Piezas	4	4	0	0
3636	DIF210402028051	2021		4 Piezas	2	2	0	0
3637	DIF210402028052	2021		4 Piezas	1	1	0	0
3638	DIF210402028054	2021		4 Piezas	55	55	0	0
3639	DIF210402028055	2021		4 Piezas	7	7	0	0
3640	DIF210402028057	2021		4 Piezas	8	8	0	0
3641	DIF210402028058	2021		4 Piezas	6	6	0	0
3642	DIF210402028059	2021		4 Piezas	7	7	0	0
3643	DIF210402028060	2021		4 Piezas	4	4	0	0
3644	DIF210402028061	2021		4 Piezas	6	6	0	0
3645	DIF210402028066	2021		4 Piezas	5	5	0	0
3646	DIF210402028067	2021		4 Piezas	1	1	0	0
3647	DIF210402029283	2021		4 Piezas	11	11	0	0
3648	DIF210402029288	2021		4 Piezas	3	3	0	0
3649	DIF210402029293	2021		4 Piezas	6	6	0	0
3650	DIF210402029304	2021		4 Piezas	3	3	0	0
3651	DIF210402029681	2021		4 Piezas	10	10	0	0
3652	DIF210402029686	2021		4 Piezas	3	3	0	0
3653	DIF210402029687	2021		4 Piezas	1	1	0	0
3654	DIF210402029689	2021		4 Metros Cuadrados	10600	10600	0	0

#	FOLIO	CICLO	TRIMESTRE DE AVANCE	UNIDAD DE MEDIDA	META ORIGINAL	META MODIFICADA	AVANCE	PORCENTAJE
3655	DIF210402029690	2021		4 Piezas	1	1	0	0
3656	DIF210402029694	2021		4 Piezas	9	9	0	0
3657	DIF210402031459	2021		4 Piezas	7	7	0	0
3658	DIF210402031461	2021		4 Piezas	2	2	0	0
3659	DIF210402031462	2021		4 Piezas	2	2	0	0
3660	DIF210402031463	2021		4 Piezas	1	1	0	0
3661	DIF210402031465	2021		4 Piezas	6	6	0	0
3662	DIF210402031466	2021		4 Piezas	8	8	0	0
3663	DIF210402032243	2021		4 Piezas	10	10	0	0
3664	DIF210402032249	2021		4 Piezas	19	19	0	0
3665	DIF210402032257	2021		4 Piezas	8	8	0	0
3666	DIF210402034185	2021		4 Piezas	56	56	0	0
3667	DIF210402034186	2021		4 Piezas	2	2	0	0
3668	DIF210402034195	2021		4 Piezas	57	57	57	100
3669	DIF210402034196	2021		4 Piezas	22	22	0	0
3670	DIF210402034202	2021		4 Piezas	5	5	0	0
3671	DIF210402021418	2021		4 Piezas	25	25	0	0
3672	DIF210402021422	2021		4 Piezas	13	13	0	0
3673	DIF210402021427	2021		4 Piezas	60	60	0	0
3674	DIF210402021428	2021		4 Piezas	15	15	0	0
3675	DIF210402021432	2021		4 Piezas	8	8	0	0
3676	DIF210402021433	2021		4 Piezas	7	7	0	0
3677	DIF210402021436	2021		4 Piezas	8	8	0	0
3678	DIF210402024666	2021		4 Piezas	46	46	0	0
3679	DIF210402024670	2021		4 Piezas	5	5	0	0
3680	DIF210402024673	2021		4 Piezas	15	15	0	0
3681	DIF210402024677	2021		4 Piezas	19	19	0	0
3682	DIF210402024678	2021		4 Piezas	1	1	0	0
3683	DIF210402024684	2021		4 Piezas	5	5	0	0
3684	DIF210402024687	2021		4 Piezas	16	16	0	0
3685	DIF210402025044	2021		4 Piezas	3	3	0	0
3686	DIF210402025045	2021		4 Piezas	20	20	0	0
3687	DIF210402025048	2021		4 Piezas	12	12	0	0
3688	DIF210402025050	2021		4 Piezas	16	16	0	0
3689	DIF210402025052	2021		4 Piezas	42	42	0	0
3690	DIF210402025053	2021		4 Piezas	2	2	0	0
3691	DIF210402025055	2021		4 Piezas	5	5	0	0
3692	DIF210402025056	2021		4 Piezas	29	29	0	0
3693	DIF210402025057	2021		4 Piezas	1	1	0	0
3694	DIF210402025058	2021		4 Piezas	18	18	0	0
3695	DIF210402025059	2021		4 Piezas	9	9	0	0
3696	DIF210402026991	2021		4 Metros Cuadrados	9	9	0	0
3697	DIF210402026993	2021		4 Piezas	20	20	0	0
3698	DIF210402026996	2021		4 Piezas	5	5	0	0
3699	DIF210402026998	2021		4 Metros Cuadrados	117.1	117.1	0	0
3700	DIF210402027001	2021		4 Piezas	11	11	0	0
3701	DIF210402027003	2021		4 Piezas	23	23	0	0
3702	DIF210402027008	2021		4 Piezas	4	4	0	0
3703	DIF210402027011	2021		4 Piezas	22	22	0	0
3704	DIF210402027012	2021		4 Metros Cuadrados	73.1	73.1	0	0
3705	DIF210402027013	2021		4 Piezas	5	5	0	0
3706	DIF210402027681	2021		4 Metros Cuadrados	1939	1939	0	0
3707	DIF210402027691	2021		4 Piezas	17	17	0	0
3708	DIF210402027692	2021		4 Piezas	2	2	0	0
3709	DIF210402027696	2021		4 Metros Cuadrados	518	518	220	42.47104247
3710	DIF210402027704	2021		4 Piezas	10	10	0	0
3711	DIF210402027705	2021		4 Metros Cuadrados	208	208	100	48.07692308
3712	DIF210402028068	2021		4 Piezas	2	2	0	0
3713	DIF210402028070	2021		4 Piezas	2	2	0	0
3714	DIF210402028073	2021		4 Piezas	4	4	0	0
3715	DIF210402028074	2021		4 Piezas	5	5	0	0
3716	DIF210402028080	2021		4 Metros cúbicos	6	6	2	33.33333333
3717	DIF210402028082	2021		4 Metros cúbicos	6	6	2	33.33333333

#	FOLIO	CICLO	TRIMESTRE DE AVANCE	UNIDAD DE MEDIDA	META ORIGINAL	META MODIFICADA	AVANCE	PORCENTAJE
3718	DIF210402028084	2021		4 Metros cúbicos	6	6	2	33.33333333
3719	DIF210402028085	2021		4 Metros cúbicos	3	3	1	33.33333333
3720	DIF210402028086	2021		4 Metros cúbicos	6	6	2	33.33333333
3721	DIF210402028091	2021		4 Metros cúbicos	3	3	1	33.33333333
3722	DIF210402029307	2021		4 Piezas	5	5	0	0
3723	DIF210402029311	2021		4 Piezas	1	1	0	0
3724	DIF210402029313	2021		4 Piezas	1	1	0	0
3725	DIF210402029322	2021		4 Piezas	1	1	0	0
3726	DIF210402029323	2021		4 Piezas	5	5	0	0
3727	DIF210402029325	2021		4 Piezas	2	2	0	0
3728	DIF210402029328	2021		4 Piezas	1	1	0	0
3729	DIF210402031467	2021		4 Piezas	1	1	0	0
3730	DIF210402031469	2021		4 Piezas	1	1	0	0
3731	DIF210402031470	2021		4 Piezas	3	3	0	0
3732	DIF210402031471	2021		4 Piezas	3	3	0	0
3733	DIF210402031472	2021		4 Piezas	7	7	0	0
3734	DIF210402031473	2021		4 Piezas	2	2	0	0
3735	DIF210402031475	2021		4 Piezas	1	1	0	0
3736	DIF210402031477	2021		4 Piezas	1	1	0	0
3737	DIF210402031480	2021		4 Piezas	2	2	0	0
3738	DIF210402031481	2021		4 Piezas	2	2	0	0
3739	DIF210402031482	2021		4 Piezas	1	1	0	0
3740	DIF210402031484	2021		4 Piezas	1	1	0	0
3741	DIF210402031485	2021		4 Piezas	1	1	0	0
3742	DIF210402031486	2021		4 Piezas	1	1	0	0
3743	DIF210402031488	2021		4 Piezas	2	2	0	0
3744	DIF210402031489	2021		4 Piezas	1	1	0	0
3745	DIF210402031491	2021		4 Piezas	2	2	0	0
3746	DIF210402032262	2021		4 Piezas	3	3	0	0
3747	DIF210402032272	2021		4 Piezas	24	24	0	0
3748	DIF210402032276	2021		4 Piezas	7	7	0	0
3749	DIF210402034209	2021		4 Piezas	15	15	0	0
3750	DIF210402034211	2021		4 Piezas	42	42	0	0
3751	DIF210402034215	2021		4 Piezas	14	14	0	0
3752	DIF210402034223	2021		4 Piezas	36	36	0	0
3753	DIF210402034231	2021		4 Piezas	38	38	0	0
3754	DIF210402021438	2021		4 Piezas	16	16	0	0
3755	DIF210402021440	2021		4 Piezas	1	1	0	0
3756	DIF210402021441	2021		4 Piezas	15	15	0	0
3757	DIF210402021442	2021		4 Piezas	20	20	0	0
3758	DIF210402021443	2021		4 Piezas	13	13	0	0
3759	DIF210402021444	2021		4 Piezas	2	2	0	0
3760	DIF210402021448	2021		4 Piezas	64	64	0	0
3761	DIF210402021449	2021		4 Piezas	38	38	0	0
3762	DIF210402021450	2021		4 Piezas	5	5	0	0
3763	DIF210402021451	2021		4 Piezas	6	6	0	0
3764	DIF210402021454	2021		4 Piezas	33	33	0	0
3765	DIF210402021455	2021		4 Piezas	43	43	0	0
3766	DIF210402021457	2021		4 Piezas	15	15	0	0
3767	DIF210402021459	2021		4 Piezas	20	20	0	0
3768	DIF210402021460	2021		4 Piezas	12	12	0	0
3769	DIF210402024689	2021		4 Piezas	18	18	0	0
3770	DIF210402024692	2021		4 Piezas	19	19	0	0
3771	DIF210402024698	2021		4 Piezas	52	52	0	0
3772	DIF210402024699	2021		4 Piezas	16	16	0	0
3773	DIF210402024701	2021		4 Piezas	13	13	0	0
3774	DIF210402024703	2021		4 Piezas	78	78	0	0
3775	DIF210402024704	2021		4 Piezas	92	92	0	0
3776	DIF210402024706	2021		4 Piezas	9	9	0	0
3777	DIF210402026643	2021		4 Piezas	6	6	0	0
3778	DIF210402026658	2021		4 Piezas	8	8	0	0
3779	DIF210402027016	2021		4 Piezas	30	30	0	0
3780	DIF210402027017	2021		4 Metros Cuadrados	373	373	0	0

#	FOLIO	CICLO	TRIMESTRE DE AVANCE	UNIDAD DE MEDIDA	META ORIGINAL	META MODIFICADA	AVANCE	PORCENTAJE
3781	DIF210402027018	2021		4 Piezas	13	13	0	0
3782	DIF210402027021	2021		4 Metros Cuadrados	245	245	0	0
3783	DIF210402027023	2021		4 Piezas	14	14	0	0
3784	DIF210402027031	2021		4 Metros Cuadrados	193	193	0	0
3785	DIF210402027717	2021		4 Piezas	3	3	0	0
3786	DIF210402027722	2021		4 Piezas	3	3	0	0
3787	DIF210402027727	2021		4 Piezas	2	2	0	0
3788	DIF210402029333	2021		4 Piezas	2	2	0	0
3789	DIF210402029334	2021		4 Piezas	2	2	0	0
3790	DIF210402029338	2021		4 Piezas	1	1	0	0
3791	DIF210402029340	2021		4 Piezas	3	3	0	0
3792	DIF210402029344	2021		4 Piezas	6	6	0	0
3793	DIF210402029345	2021		4 Piezas	1	1	0	0
3794	DIF210402029349	2021		4 Piezas	2	2	0	0
3795	DIF210402029353	2021		4 Piezas	6	6	0	0
3796	DIF210402029354	2021		4 Piezas	2	2	0	0
3797	DIF210402031492	2021		4 Piezas	1	1	0	0
3798	DIF210402031493	2021		4 Piezas	7	7	0	0
3799	DIF210402031495	2021		4 Piezas	1	1	0	0
3800	DIF210402031497	2021		4 Piezas	10	10	0	0
3801	DIF210402031499	2021		4 Piezas	2	2	0	0
3802	DIF210402031501	2021		4 Piezas	1	1	0	0
3803	DIF210402031503	2021		4 Piezas	1	1	0	0
3804	DIF210402031505	2021		4 Piezas	5	5	0	0
3805	DIF210402031506	2021		4 Piezas	1	1	0	0
3806	DIF210402031507	2021		4 Piezas	4	4	0	0
3807	DIF210402031511	2021		4 Piezas	1	1	0	0
3808	DIF210402031515	2021		4 Piezas	1	1	0	0
3809	DIF210402031517	2021		4 Piezas	5	5	0	0
3810	DIF210402031518	2021		4 Piezas	1	1	0	0
3811	DIF210402032281	2021		4 Piezas	9	9	0	0
3812	DIF210402032283	2021		4 Piezas	4	4	0	0
3813	DIF210402032291	2021		4 Piezas	14	14	0	0
3814	DIF210402032295	2021		4 Piezas	18	18	0	0
3815	DIF210402032298	2021		4 Piezas	42	42	0	0
3816	DIF210402032299	2021		4 Piezas	8	8	0	0
3817	DIF210402032303	2021		4 Piezas	8	8	0	0
3818	DIF210402034234	2021		4 Piezas	14	14	0	0
3819	DIF210402034239	2021		4 Piezas	7	7	0	0
3820	DIF210402034244	2021		4 Piezas	11	11	0	0
3821	DIF210402034246	2021		4 Piezas	5	5	0	0
3822	DIF210402034254	2021		4 Piezas	14	14	0	0
3823	DIF210402021462	2021		4 Piezas	10	10	0	0
3824	DIF210402021465	2021		4 Piezas	1	1	0	0
3825	DIF210402021466	2021		4 Piezas	10	10	0	0
3826	DIF210402021469	2021		4 Piezas	11	11	0	0
3827	DIF210402021470	2021		4 Piezas	19	19	0	0
3828	DIF210402021471	2021		4 Piezas	36	36	0	0
3829	DIF210402021473	2021		4 Piezas	16	16	0	0
3830	DIF210402021474	2021		4 Piezas	3	3	0	0
3831	DIF210402021475	2021		4 Piezas	1	1	0	0
3832	DIF210402021476	2021		4 Piezas	49	49	0	0
3833	DIF210402021477	2021		4 Piezas	27	27	0	0
3834	DIF210402021479	2021		4 Piezas	64	64	0	0
3835	DIF210402021480	2021		4 Piezas	46	46	0	0
3836	DIF210402021481	2021		4 Piezas	45	45	0	0
3837	DIF210402021482	2021		4 Piezas	32	32	0	0
3838	DIF210402024712	2021		4 Piezas	79	79	0	0
3839	DIF210402024713	2021		4 Piezas	10	10	0	0
3840	DIF210402024715	2021		4 Piezas	40	40	0	0
3841	DIF210402024721	2021		4 Piezas	7	7	0	0
3842	DIF210402024725	2021		4 Piezas	15	15	0	0
3843	DIF210402024729	2021		4 Piezas	5	5	0	0



#	FOLIO	CICLO	TRIMESTRE DE AVANCE	UNIDAD DE MEDIDA	META ORIGINAL	META MODIFICADA	AVANCE	PORCENTAJE
3844	DIF210402024730	2021		4 Piezas	15	15	0	0
3845	DIF210402024732	2021		4 Piezas	64	64	0	0
3846	DIF210402024734	2021		4 Piezas	5	5	0	0
3847	DIF210402026666	2021		4 Piezas	21	21	0	0
3848	DIF210402026667	2021		4 Piezas	3	3	0	0
3849	DIF210402026674	2021		4 Piezas	17	17	0	0
3850	DIF210402026676	2021		4 Metros Cuadrados	139	139	0	0
3851	DIF210402026677	2021		4 Piezas	7	7	0	0
3852	DIF210402027038	2021		4 Piezas	9	9	0	0
3853	DIF210402027041	2021		4 Piezas	25	25	0	0
3854	DIF210402027042	2021		4 Piezas	23	23	0	0
3855	DIF210402027046	2021		4 Metros Cuadrados	68	68	0	0
3856	DIF210402027048	2021		4 Metros Cuadrados	66	66	0	0
3857	DIF210402027055	2021		4 Metros Cuadrados	165.09	165.09	0	0
3858	DIF210402027061	2021		4 Piezas	15	15	0	0
3859	DIF210402027739	2021		4 Piezas	1	1	0	0
3860	DIF210402027740	2021		4 Piezas	2	2	0	0
3861	DIF210402027745	2021		4 Piezas	1	1	0	0
3862	DIF210402027754	2021		4 Piezas	1	1	0	0
3863	DIF210402027757	2021		4 Piezas	1	1	0	0
3864	DIF210402028132	2021		4 Metros Cuadrados	279.77	279.77	0	0
3865	DIF210402028134	2021		4 Metros lineales	375	375	1	0.266666667
3866	DIF210402028135	2021		4 Piezas	18	18	0	0
3867	DIF210402028140	2021		4 Metros Cuadrados	306.96	306.96	0	0
3868	DIF210402029357	2021		4 Piezas	5	5	0	0
3869	DIF210402029358	2021		4 Piezas	1	1	0	0
3870	DIF210402029360	2021		4 Piezas	1	1	0	0
3871	DIF210402029362	2021		4 Piezas	2	2	0	0
3872	DIF210402029364	2021		4 Piezas	5	5	0	0
3873	DIF210402029365	2021		4 Piezas	1	1	0	0
3874	DIF210402029367	2021		4 Piezas	7	7	0	0
3875	DIF210402029368	2021		4 Piezas	2	2	0	0
3876	DIF210402029369	2021		4 Piezas	4	4	0	0
3877	DIF210402029370	2021		4 Piezas	11	11	0	0
3878	DIF210402029371	2021		4 Piezas	9	9	0	0
3879	DIF210402029372	2021		4 Piezas	1	1	0	0
3880	DIF210402029373	2021		4 Piezas	6	6	0	0
3881	DIF210402029374	2021		4 Piezas	3	3	0	0
3882	DIF210402031519	2021		4 Piezas	3	3	0	0
3883	DIF210402031521	2021		4 Piezas	2	2	0	0
3884	DIF210402031522	2021		4 Piezas	3	3	0	0
3885	DIF210402031523	2021		4 Piezas	9	9	0	0
3886	DIF210402031526	2021		4 Piezas	2	2	0	0
3887	DIF210402031527	2021		4 Piezas	1	1	0	0
3888	DIF210402031530	2021		4 Piezas	7	7	0	0
3889	DIF210402031531	2021		4 Piezas	1	1	0	0
3890	DIF210402031532	2021		4 Piezas	1	1	0	0
3891	DIF210402031533	2021		4 Piezas	1	1	0	0
3892	DIF210402031534	2021		4 Piezas	1	1	0	0
3893	DIF210402031536	2021		4 Piezas	1	1	0	0
3894	DIF210402031537	2021		4 Piezas	6	6	0	0
3895	DIF210402031538	2021		4 Piezas	1	1	0	0
3896	DIF210402031539	2021		4 Piezas	5	5	0	0
3897	DIF210402031540	2021		4 Piezas	1	1	0	0
3898	DIF210402031541	2021		4 Piezas	4	4	0	0
3899	DIF210402031542	2021		4 Piezas	3	3	0	0
3900	DIF210402031543	2021		4 Piezas	1	1	0	0
3901	DIF210402031544	2021		4 Piezas	1	1	0	0
3902	DIF210402031545	2021		4 Piezas	2	2	0	0
3903	DIF210402031944	2021		4 Metros Cuadrados	746	746	0	0
3904	DIF210402032306	2021		4 Piezas	3	3	0	0
3905	DIF210402032310	2021		4 Piezas	17	17	0	0
3906	DIF210402032313	2021		4 Piezas	2	2	0	0

#	FOLIO	CICLO	TRIMESTRE DE AVANCE	UNIDAD DE MEDIDA	META ORIGINAL	META MODIFICADA	AVANCE	PORCENTAJE
3907	DIF210402032318	2021		4 Piezas	14		14	0
3908	DIF210402034256	2021		4 Piezas	15		15	0
3909	DIF210402034259	2021		4 Piezas	1		1	0
3910	DIF210402034266	2021		4 Piezas	15		15	0
3911	DIF210402021486	2021		4 Piezas	20		20	0
3912	DIF210402021487	2021		4 Piezas	4		4	0
3913	DIF210402021488	2021		4 Piezas	7		7	0
3914	DIF210402021490	2021		4 Piezas	4		4	0
3915	DIF210402021494	2021		4 Piezas	19		19	0
3916	DIF210402021495	2021		4 Piezas	63		63	0
3917	DIF210402021497	2021		4 Piezas	7		7	0
3918	DIF210402021499	2021		4 Piezas	1		1	0
3919	DIF210402021500	2021		4 Piezas	18		18	0
3920	DIF210402021502	2021		4 Piezas	8		8	0
3921	DIF210402021503	2021		4 Piezas	9		9	0
3922	DIF210402021505	2021		4 Piezas	5		5	0
3923	DIF210402021506	2021		4 Piezas	2		2	0
3924	DIF210402021508	2021		4 Piezas	1		1	0
3925	DIF210402021509	2021		4 Piezas	13		13	0
3926	DIF210402024739	2021		4 Piezas	30		30	0
3927	DIF210402026687	2021		4 Piezas	11		11	0
3928	DIF210402026688	2021		4 Piezas	8		8	0
3929	DIF210402026692	2021		4 Piezas	4		4	0
3930	DIF210402027063	2021		4 Metros Cuadrados	490		490	0
3931	DIF210402027068	2021		4 Piezas	14		14	0
3932	DIF210402027070	2021		4 Metros Cuadrados	103		103	0
3933	DIF210402027072	2021		4 Piezas	2		2	0
3934	DIF210402027076	2021		4 Piezas	9		9	0
3935	DIF210402027077	2021		4 Metros lineales	2300		2300	0
3936	DIF210402027078	2021		4 Metros Cuadrados	396		396	0
3937	DIF210402027079	2021		4 Piezas	8		8	0
3938	DIF210402027081	2021		4 Metros Cuadrados	44		44	0
3939	DIF210402027082	2021		4 Piezas	8		8	0
3940	DIF210402027758	2021		4 Piezas	63		63	29
3941	DIF210402027762	2021		4 Piezas	4		4	0
3942	DIF210402027767	2021		4 Piezas	10		10	0
3943	DIF210402027775	2021		4 Piezas	1		1	0
3944	DIF210402027780	2021		4 Piezas	3		3	0
3945	DIF210402028148	2021		4 Metros Cuadrados	20.46		20.46	0
3946	DIF210402028154	2021		4 Metros Cuadrados	164.93		164.93	0
3947	DIF210402028162	2021		4 Piezas	2		2	0
3948	DIF210402031547	2021		4 Piezas	6		6	0
3949	DIF210402031548	2021		4 Piezas	14		14	0
3950	DIF210402031549	2021		4 Piezas	4		4	0
3951	DIF210402031550	2021		4 Piezas	2		2	0
3952	DIF210402031551	2021		4 Piezas	3		3	0
3953	DIF210402031554	2021		4 Piezas	4		4	0
3954	DIF210402031555	2021		4 Piezas	1		1	0
3955	DIF210402031556	2021		4 Piezas	2		2	0
3956	DIF210402031558	2021		4 Piezas	3		3	0
3957	DIF210402031559	2021		4 Piezas	1		1	0
3958	DIF210402031560	2021		4 Piezas	9		9	0
3959	DIF210402031561	2021		4 Piezas	1		1	0
3960	DIF210402031562	2021		4 Piezas	1		1	0
3961	DIF210402031563	2021		4 Piezas	1		1	0
3962	DIF210402031564	2021		4 Piezas	4		4	0
3963	DIF210402031566	2021		4 Piezas	1		1	0
3964	DIF210402031567	2021		4 Piezas	1		1	0
3965	DIF210402031568	2021		4 Piezas	1		1	0
3966	DIF210402031569	2021		4 Piezas	8		8	0
3967	DIF210402031570	2021		4 Piezas	4		4	0
3968	DIF210402031571	2021		4 Piezas	1		1	0
3969	DIF210402031959	2021		4 Metros Cuadrados	591		591	0

#	FOLIO	CICLO	TRIMESTRE DE AVANCE	UNIDAD DE MEDIDA	META ORIGINAL	META MODIFICADA	AVANCE	PORCENTAJE
3970	DIF210402031977	2021		4 Metros Cuadrados	18	18	0	0
3971	DIF210402032327	2021		4 Piezas	22	22	0	0
3972	DIF210402032330	2021		4 Piezas	6	6	0	0
3973	DIF210402021510	2021		4 Piezas	10	10	0	0
3974	DIF210402026729	2021		4 Piezas	2	2	0	0
3975	DIF210402026730	2021		4 Piezas	6	6	0	0
3976	DIF210402027088	2021		4 Piezas	17	17	0	0
3977	DIF210402027093	2021		4 Metros lineales	450	450	0	0
3978	DIF210402027095	2021		4 Metros Cuadrados	92.13	92.13	0	0
3979	DIF210402027100	2021		4 Piezas	13	13	0	0
3980	DIF210402027105	2021		4 Metros Cuadrados	232	232	0	0
3981	DIF210402027789	2021		4 Piezas	3	3	0	0
3982	DIF210402027793	2021		4 Piezas	1	1	0	0
3983	DIF210402027797	2021		4 Piezas	1	1	0	0
3984	DIF210402027802	2021		4 Piezas	2	2	0	0
3985	DIF210402028167	2021		4 Metros Cuadrados	147.71	147.71	0	0
3986	DIF210402028168	2021		4 Piezas	4	4	0	0
3987	DIF210402029699	2021		4 Piezas	2	2	0	0
3988	DIF210402029704	2021		4 Piezas	2	2	0	0
3989	DIF210402029706	2021		4 Piezas	5	5	0	0
3990	DIF210402029713	2021		4 Piezas	2	2	0	0
3991	DIF210402031572	2021		4 Piezas	6	6	0	0
3992	DIF210402031573	2021		4 Piezas	14	14	0	0
3993	DIF210402031574	2021		4 Piezas	1	1	0	0
3994	DIF210402031575	2021		4 Piezas	1	1	0	0
3995	DIF210402031577	2021		4 Piezas	4	4	0	0
3996	DIF210402031578	2021		4 Piezas	1	1	0	0
3997	DIF210402031579	2021		4 Piezas	2	2	0	0
3998	DIF210402031580	2021		4 Piezas	1	1	0	0
3999	DIF210402031581	2021		4 Piezas	1	1	0	0
4000	DIF210402031582	2021		4 Piezas	3	3	0	0
4001	DIF210402031583	2021		4 Piezas	4	4	0	0
4002	DIF210402031584	2021		4 Piezas	4	4	0	0
4003	DIF210402031585	2021		4 Piezas	1	1	0	0
4004	DIF210402031586	2021		4 Piezas	2	2	0	0
4005	DIF210402031587	2021		4 Piezas	9	9	0	0
4006	DIF210402031588	2021		4 Piezas	7	7	0	0
4007	DIF210402031589	2021		4 Piezas	1	1	0	0
4008	DIF210402031590	2021		4 Piezas	1	1	0	0
4009	DIF210402031591	2021		4 Piezas	2	2	0	0
4010	DIF210402031593	2021		4 Piezas	1	1	0	0
4011	DIF210402031594	2021		4 Piezas	3	3	0	0
4012	DIF210402031595	2021		4 Piezas	1	1	0	0
4013	DIF210402031596	2021		4 Piezas	1	1	0	0
4014	DIF210402031597	2021		4 Piezas	2	2	0	0
4015	DIF210402031598	2021		4 Piezas	4	4	0	0
4016	DIF210402034304	2021		4 Piezas	28	28	28	100
4017	DIF210402034315	2021		4 Piezas	28	28	28	100
4018	DIF210402034319	2021		4 Piezas	28	28	28	100
4019	DIF210402034320	2021		4 Piezas	28	28	28	100
4020	DIF210402034321	2021		4 Piezas	28	28	28	100
4021	DIF210402026733	2021		4 Piezas	3	3	0	0
4022	DIF210402026738	2021		4 Piezas	3	3	0	0
4023	DIF210402026741	2021		4 Piezas	5	5	0	0
4024	DIF210402026743	2021		4 Piezas	5	5	0	0
4025	DIF210402026747	2021		4 Piezas	10	10	0	0
4026	DIF210402026748	2021		4 Piezas	5	5	0	0
4027	DIF210402026749	2021		4 Piezas	10	10	0	0
4028	DIF210402026750	2021		4 Piezas	7	7	0	0
4029	DIF210402026753	2021		4 Piezas	3	3	0	0
4030	DIF210402026755	2021		4 Piezas	4	4	0	0
4031	DIF210402027112	2021		4 Metros Cuadrados	8	8	0	0
4032	DIF210402027123	2021		4 Metros Cuadrados	29.5	29.5	0	0

#	FOLIO	CICLO	TRIMESTRE DE AVANCE	UNIDAD DE MEDIDA	META ORIGINAL	META MODIFICADA	AVANCE	PORCENTAJE
4033	DIF210402027131	2021		4 Metros Cuadrados	66.6	66.6	0	0
4034	DIF210402027810	2021		4 Piezas	9	9	0	0
4035	DIF210402027829	2021		4 Piezas	1	1	0	0
4036	DIF210402029719	2021		4 Piezas	5	5	0	0
4037	DIF210402029723	2021		4 Piezas	1	1	0	0
4038	DIF210402029725	2021		4 Piezas	2	2	0	0
4039	DIF210402029726	2021		4 Piezas	1	1	0	0
4040	DIF210402029735	2021		4 Piezas	1	1	0	0
4041	DIF210402029736	2021		4 Metros Cuadrados	10000	10000	0	0
4042	DIF210402031599	2021		4 Piezas	8	8	0	0
4043	DIF210402031600	2021		4 Piezas	1	1	0	0
4044	DIF210402031601	2021		4 Piezas	5	5	0	0
4045	DIF210402031602	2021		4 Piezas	2	2	0	0
4046	DIF210402031603	2021		4 Piezas	7	7	0	0
4047	DIF210402031604	2021		4 Piezas	7	7	0	0
4048	DIF210402031605	2021		4 Piezas	2	2	0	0
4049	DIF210402031607	2021		4 Piezas	8	8	0	0
4050	DIF210402031608	2021		4 Piezas	1	1	0	0
4051	DIF210402031609	2021		4 Piezas	2	2	0	0
4052	DIF210402031610	2021		4 Piezas	12	12	0	0
4053	DIF210402031611	2021		4 Piezas	5	5	0	0
4054	DIF210402031612	2021		4 Piezas	3	3	0	0
4055	DIF210402031613	2021		4 Piezas	7	7	0	0
4056	DIF210402031614	2021		4 Piezas	5	5	0	0
4057	DIF210402026757	2021		4 Piezas	14	14	0	0
4058	DIF210402026758	2021		4 Piezas	5	5	0	0
4059	DIF210402026759	2021		4 Piezas	3	3	0	0
4060	DIF210402026760	2021		4 Piezas	26	26	0	0
4061	DIF210402026761	2021		4 Piezas	9	9	0	0
4062	DIF210402026762	2021		4 Piezas	7	7	0	0
4063	DIF210402026764	2021		4 Piezas	5	5	0	0
4064	DIF210402026765	2021		4 Piezas	9	9	0	0
4065	DIF210402026766	2021		4 Piezas	5	5	0	0
4066	DIF210402026767	2021		4 Piezas	2	2	0	0
4067	DIF210402026768	2021		4 Piezas	10	10	0	0
4068	DIF210402026769	2021		4 Piezas	9	9	0	0
4069	DIF210402026771	2021		4 Piezas	26	26	0	0
4070	DIF210402026772	2021		4 Piezas	9	9	0	0
4071	DIF210402026775	2021		4 Piezas	8	8	0	0
4072	DIF210402026777	2021		4 Piezas	14	14	0	0
4073	DIF210402027139	2021		4 Metros Cuadrados	147.2	147.2	0	0
4074	DIF210402027148	2021		4 Metros Cuadrados	61.5	61.5	0	0
4075	DIF210402027838	2021		4 Piezas	1	1	0	0
4076	DIF210402027843	2021		4 Piezas	53	53	26	49.05660377
4077	DIF210402027847	2021		4 Piezas	1	1	0	0
4078	DIF210402027849	2021		4 Piezas	40	40	20	50
4079	DIF210402027852	2021		4 Piezas	1	1	0	0
4080	DIF210402027854	2021		4 Piezas	60	60	28	46.66666667
4081	DIF210402029744	2021		4 Piezas	5	5	0	0
4082	DIF210402029751	2021		4 Piezas	2	2	0	0
4083	DIF210402029757	2021		4 Piezas	4	4	0	0
4084	DIF210402029758	2021		4 Piezas	1	1	0	0
4085	DIF210402029468	2021		4 Piezas	7	7	0	0
4086	DIF210402032810	2021		4 Metros Cuadrados	168.1	168.1	0	0
4087	DIF210402026780	2021		4 Piezas	7	7	0	0
4088	DIF210402026782	2021		4 Piezas	5	5	0	0
4089	DIF210402026784	2021		4 Piezas	8	8	0	0
4090	DIF210402027158	2021		4 Metros Cuadrados	20.1	20.1	0	0
4091	DIF210402027160	2021		4 Metros cúbicos	1893	1893	900	47.54358162
4092	DIF210402027163	2021		4 Metros Cuadrados	80	80	0	0
4093	DIF210402027167	2021		4 Piezas	12	12	0	0
4094	DIF210402027168	2021		4 Metros Cuadrados	143.64	143.64	0	0
4095	DIF210402027172	2021		4 Piezas	11	11	0	0

#	FOLIO	CICLO	TRIMESTRE DE AVANCE	UNIDAD DE MEDIDA	META ORIGINAL	META MODIFICADA	AVANCE	PORCENTAJE
4096	DIF210402027175	2021		4 Piezas	8	8	0	0
4097	DIF210402027177	2021		4 Piezas	9	9	0	0
4098	DIF210402027858	2021		4 Piezas	108	108	50	46.2962963
4099	DIF210402027860	2021		4 Piezas	2	2	0	0
4100	DIF210402027862	2021		4 Piezas	12	12	7	58.33333333
4101	DIF210402027864	2021		4 Piezas	1	1	0	0
4102	DIF210402027866	2021		4 Piezas	43	43	19	44.18604651
4103	DIF210402027872	2021		4 Piezas	7	7	0	0
4104	DIF210402027873	2021		4 Piezas	12	12	5	41.66666667
4105	DIF210402027875	2021		4 Piezas	1	1	0	0
4106	DIF210402029768	2021		4 Piezas	2	2	0	0
4107	DIF210402029774	2021		4 Piezas	1	1	0	0
4108	DIF210402029780	2021		4 Piezas	2	2	0	0
4109	DIF210402029481	2021		4 Piezas	3	3	0	0
4110	DIF210402029498	2021		4 Piezas	8	8	0	0
4111	DIF210402032827	2021		4 Metros Cuadrados	465	465	0	0
4112	DIF210402032839	2021		4 Metros Cuadrados	301.5	301.5	0	0
4113	DIF210402034773	2021		4 Piezas	8	8	0	0
4114	DIF210402027181	2021		4 Piezas	7	7	0	0
4115	DIF210402027183	2021		4 Piezas	1	1	0	0
4116	DIF210402027184	2021		4 Piezas	24	24	0	0
4117	DIF210402027186	2021		4 Piezas	1	1	0	0
4118	DIF210402027188	2021		4 Piezas	19	19	0	0
4119	DIF210402027189	2021		4 Piezas	26	26	0	0
4120	DIF210402027191	2021		4 Piezas	11	11	0	0
4121	DIF210402027195	2021		4 Piezas	8	8	0	0
4122	DIF210402027196	2021		4 Piezas	4	4	0	0
4123	DIF210402027197	2021		4 Metros Cuadrados	23.19	23.19	0	0
4124	DIF210402027198	2021		4 Piezas	24	24	0	0
4125	DIF210402027199	2021		4 Piezas	10	10	0	0
4126	DIF210402027200	2021		4 Metros Cuadrados	61.45	61.45	0	0
4127	DIF210402027201	2021		4 Metros cúbicos	474	474	230	48.52320675
4128	DIF210402027878	2021		4 Piezas	10	10	4	40
4129	DIF210402027882	2021		4 Piezas	3	3	0	0
4130	DIF210402027884	2021		4 Piezas	4	4	0	0
4131	DIF210402027885	2021		4 Piezas	154	154	110	71.42857143
4132	DIF210402027888	2021		4 Piezas	2	2	0	0
4133	DIF210402027889	2021		4 Piezas	4	4	0	0
4134	DIF210402027892	2021		4 Piezas	18	18	0	0
4135	DIF210402027898	2021		4 Piezas	87	87	40	45.97701149
4136	DIF210402027899	2021		4 Piezas	3	3	0	0
4137	DIF210402029790	2021		4 Piezas	2	2	0	0
4138	DIF210402029797	2021		4 Piezas	1	1	0	0
4139	DIF210402029798	2021		4 Piezas	1	1	0	0
4140	DIF210402029801	2021		4 Piezas	1	1	0	0
4141	DIF210402029802	2021		4 Piezas	1	1	0	0
4142	DIF210402029807	2021		4 Piezas	1	1	0	0
4143	DIF210402029808	2021		4 Piezas	1	1	0	0
4144	DIF210402029812	2021		4 Piezas	1	1	0	0
4145	DIF210402029814	2021		4 Piezas	1	1	0	0
4146	DIF210402029509	2021		4 Piezas	5	5	0	0
4147	DIF210402029513	2021		4 Piezas	4	4	0	0
4148	DIF210402029518	2021		4 Piezas	4	4	0	0
4149	DIF210402029525	2021		4 Piezas	1	1	0	0
4150	DIF210402032468	2021		4 Piezas	10	10	0	0
4151	DIF210402032849	2021		4 Metros Cuadrados	250.25	250.25	0	0
4152	DIF210402032860	2021		4 Metros Cuadrados	64	64	0	0
4153	DIF210402032865	2021		4 Metros Cuadrados	50	50	0	0
4154	DIF210402027524	2021		4 Piezas	1	1	0	0
4155	DIF210402027900	2021		4 Piezas	6	6	0	0
4156	DIF210402027901	2021		4 Piezas	4	4	0	0
4157	DIF210402027902	2021		4 Piezas	1	1	0	0
4158	DIF210402027903	2021		4 Piezas	10	10	0	0

#	FOLIO	CICLO	TRIMESTRE DE AVANCE	UNIDAD DE MEDIDA	META ORIGINAL	META MODIFICADA	AVANCE	PORCENTAJE
4159	DIF210402027905	2021		4 Piezas	14	14	0	0
4160	DIF210402027906	2021		4 Piezas	9	9	0	0
4161	DIF210402027907	2021		4 Piezas	19	19	0	0
4162	DIF210402027908	2021		4 Piezas	3	3	0	0
4163	DIF210402027909	2021		4 Piezas	6	6	0	0
4164	DIF210402027910	2021		4 Piezas	24	24	0	0
4165	DIF210402027912	2021		4 Piezas	9	9	0	0
4166	DIF210402027913	2021		4 Piezas	2	2	0	0
4167	DIF210402027914	2021		4 Piezas	11	11	0	0
4168	DIF210402027915	2021		4 Piezas	29	29	11	37.93103448
4169	DIF210402027918	2021		4 Piezas	12	12	0	0
4170	DIF210402027919	2021		4 Piezas	15	15	0	0
4171	DIF210402027920	2021		4 Piezas	11	11	0	0
4172	DIF210402027921	2021		4 Piezas	12	12	0	0
4173	DIF210402027923	2021		4 Piezas	6	6	0	0
4174	DIF210402029819	2021		4 Piezas	2	2	0	0
4175	DIF210402029820	2021		4 Piezas	2	2	0	0
4176	DIF210402029822	2021		4 Piezas	5	5	0	0
4177	DIF210402029824	2021		4 Piezas	25	25	0	0
4178	DIF210402029828	2021		4 Piezas	6	6	0	0
4179	DIF210402029831	2021		4 Piezas	9	9	0	0
4180	DIF210402029832	2021		4 Piezas	10	10	0	0
4181	DIF210402029833	2021		4 Piezas	17	17	0	0
4182	DIF210402029834	2021		4 Piezas	2	2	0	0
4183	DIF210402029835	2021		4 Piezas	5	5	0	0
4184	DIF210402031163	2021		4 Piezas	1	1	0	0
4185	DIF210402029530	2021		4 Piezas	2	2	0	0
4186	DIF210402029532	2021		4 Piezas	1	1	0	0
4187	DIF210402029533	2021		4 Piezas	2	2	0	0
4188	DIF210402029535	2021		4 Piezas	1	1	0	0
4189	DIF210402029539	2021		4 Piezas	1	1	0	0
4190	DIF210402029540	2021		4 Piezas	1	1	0	0
4191	DIF210402029543	2021		4 Piezas	1	1	0	0
4192	DIF210402032480	2021		4 Piezas	2	2	0	0
4193	DIF210402032488	2021		4 Piezas	13	13	0	0
4194	DIF210402032876	2021		4 Metros Cuadrados	13	13	0	0
4195	DIF210402034817	2021		4 Piezas	22	22	0	0
4196	DIF210402026863	2021		4 Metros Cuadrados	208	208	0	0
4197	DIF210402026865	2021		4 Metros Cuadrados	211	211	0	0
4198	DIF210402026866	2021		4 Metros Cuadrados	346	346	0	0
4199	DIF210402026867	2021		4 Metros Cuadrados	92.25	92.25	0	0
4200	DIF210402026868	2021		4 Metros Cuadrados	381	381	0	0
4201	DIF210402026869	2021		4 Metros Cuadrados	268	268	0	0
4202	DIF210402026870	2021		4 Metros Cuadrados	67	67	0	0
4203	DIF210402026871	2021		4 Metros Cuadrados	10	10	0	0
4204	DIF210402027540	2021		4 Metros cúbicos	387	387	120	31.00775194
4205	DIF210402027552	2021		4 Piezas	1	1	0	0
4206	DIF210402027553	2021		4 Metros cúbicos	141	141	49	34.75177305
4207	DIF210402027557	2021		4 Piezas	10	10	0	0
4208	DIF210402027924	2021		4 Piezas	43	43	20	46.51162791
4209	DIF210402027926	2021		4 Piezas	7	7	0	0
4210	DIF210402027927	2021		4 Piezas	2	2	0	0
4211	DIF210402027928	2021		4 Piezas	4	4	0	0
4212	DIF210402027930	2021		4 Piezas	14	14	0	0
4213	DIF210402027931	2021		4 Piezas	63	63	25	39.68253968
4214	DIF210402027932	2021		4 Piezas	11	11	0	0
4215	DIF210402027933	2021		4 Piezas	3	3	0	0
4216	DIF210402027935	2021		4 Piezas	16	16	0	0
4217	DIF210402027936	2021		4 Piezas	31	31	0	0
4218	DIF210402027939	2021		4 Piezas	12	12	0	0
4219	DIF210402027940	2021		4 Metros lineales	2	2	0	0
4220	DIF210402027941	2021		4 Piezas	7	7	0	0
4221	DIF210402027942	2021		4 Piezas	26	26	11	42.30769231

#	FOLIO	CICLO	TRIMESTRE DE AVANCE	UNIDAD DE MEDIDA	META ORIGINAL	META MODIFICADA	AVANCE	PORCENTAJE
4222	DIF210402027943	2021		4 Piezas	3	3	0	0
4223	DIF210402027944	2021		4 Piezas	5	5	0	0
4224	DIF210402027945	2021		4 Piezas	2	2	0	0
4225	DIF210402031166	2021		4 Piezas	3	3	0	0
4226	DIF210402031168	2021		4 Piezas	6	6	0	0
4227	DIF210402031172	2021		4 Piezas	1	1	0	0
4228	DIF210402031175	2021		4 Piezas	7	7	0	0
4229	DIF210402031176	2021		4 Metros lineales	170	170	0	0
4230	DIF210402031180	2021		4 Piezas	13	13	0	0
4231	DIF210402031183	2021		4 Metros Cuadrados	245.08	245.08	0	0
4232	DIF210402031184	2021		4 Piezas	1	1	0	0
4233	DIF210402031186	2021		4 Piezas	2	2	0	0
4234	DIF210402029556	2021		4 Piezas	2	2	0	0
4235	DIF210402029563	2021		4 Piezas	1	1	0	0
4236	DIF210402029566	2021		4 Piezas	1	1	0	0
4237	DIF210402029569	2021		4 Piezas	1	1	0	0
4238	DIF210402029573	2021		4 Piezas	1	1	0	0
4239	DIF210402029574	2021		4 Piezas	1	1	0	0
4240	DIF210402029579	2021		4 Piezas	2	2	0	0
4241	DIF210402032493	2021		4 Piezas	8	8	0	0
4242	DIF210402032501	2021		4 Piezas	3	3	0	0
4243	DIF210402032503	2021		4 Piezas	7	7	0	0
4244	DIF210402032505	2021		4 Piezas	10	10	0	0
4245	DIF210402032516	2021		4 Piezas	15	15	0	0
4246	DIF210402032909	2021		4 Metros Cuadrados	44	44	0	0
4247	DIF210402024928	2021		4 Piezas	12	12	0	0
4248	DIF210402026877	2021		4 Metros Cuadrados	4147	4147	0	0
4249	DIF210402026880	2021		4 Metros Cuadrados	1825	1825	0	0
4250	DIF210402026881	2021		4 Metros Cuadrados	3120	3120	0	0
4251	DIF210402026882	2021		4 Metros Cuadrados	3418	3418	0	0
4252	DIF210402026883	2021		4 Metros Cuadrados	3202	3202	0	0
4253	DIF210402026888	2021		4 Metros Cuadrados	2105	2105	0	0
4254	DIF210402026891	2021		4 Metros Cuadrados	2928	2928	0	0
4255	DIF210402026893	2021		4 Metros Cuadrados	3780	3780	0	0
4256	DIF210402026894	2021		4 Metros Cuadrados	2315	2315	0	0
4257	DIF210402027564	2021		4 Piezas	9	9	0	0
4258	DIF210402027567	2021		4 Piezas	9	9	0	0
4259	DIF210402027572	2021		4 Piezas	5	5	0	0
4260	DIF210402027574	2021		4 Piezas	1	1	0	0
4261	DIF210402027578	2021		4 Piezas	12	12	0	0
4262	DIF210402027580	2021		4 Piezas	1	1	0	0
4263	DIF210402027947	2021		4 Piezas	18	18	0	0
4264	DIF210402027948	2021		4 Piezas	29	29	0	0
4265	DIF210402027949	2021		4 Piezas	2	2	0	0
4266	DIF210402027950	2021		4 Piezas	7	7	0	0
4267	DIF210402027952	2021		4 Piezas	1	1	0	0
4268	DIF210402027953	2021		4 Piezas	5	5	0	0
4269	DIF210402027954	2021		4 Piezas	4	4	0	0
4270	DIF210402027955	2021		4 Piezas	8	8	0	0
4271	DIF210402027957	2021		4 Piezas	5	5	0	0
4272	DIF210402027958	2021		4 Piezas	20	20	0	0
4273	DIF210402027960	2021		4 Piezas	1	1	0	0
4274	DIF210402027962	2021		4 Piezas	4	4	0	0
4275	DIF210402027963	2021		4 Piezas	13	13	0	0
4276	DIF210402027964	2021		4 Piezas	6	6	0	0
4277	DIF210402027965	2021		4 Piezas	3	3	0	0
4278	DIF210402027966	2021		4 Piezas	11	11	0	0
4279	DIF210402027968	2021		4 Piezas	9	9	0	0
4280	DIF210402027969	2021		4 Metros lineales	48	48	19	39.58333333
4281	DIF210402031192	2021		4 Piezas	3	3	0	0
4282	DIF210402031193	2021		4 Piezas	1	1	0	0
4283	DIF210402031195	2021		4 Metros lineales	400	400	380	95
4284	DIF210402031207	2021		4 Piezas	4	4	0	0

#	FOLIO	CICLO	TRIMESTRE DE AVANCE	UNIDAD DE MEDIDA	META ORIGINAL	META MODIFICADA	AVANCE	PORCENTAJE
4285	DIF210402031211	2021		4 Metros lineales	200	200	160	80
4286	DIF210402029586	2021		4 Piezas	1	1	0	0
4287	DIF210402029590	2021		4 Piezas	5	5	0	0
4288	DIF210402029591	2021		4 Piezas	2	2	0	0
4289	DIF210402029593	2021		4 Piezas	4	4	0	0
4290	DIF210402029595	2021		4 Piezas	9	9	0	0
4291	DIF210402029597	2021		4 Piezas	8	8	0	0
4292	DIF210402029598	2021		4 Piezas	1	1	0	0
4293	DIF210402029602	2021		4 Piezas	1	1	0	0
4294	DIF210402032522	2021		4 Piezas	17	17	0	0
4295	DIF210402032525	2021		4 Piezas	7	7	0	0
4296	DIF210402032537	2021		4 Piezas	4	4	0	0
4297	DIF210402032920	2021		4 Metros Cuadrados	9	9	0	0
4298	DIF210402032925	2021		4 Metros Cuadrados	107.9	107.9	0	0
4299	DIF210402026897	2021		4 Metros Cuadrados	3399	3399	0	0
4300	DIF210402026898	2021		4 SERVICIO(S)	1	1	0	0
4301	DIF210402026915	2021		4 Metros Cuadrados	57.45	57.45	0	0
4302	DIF210402027588	2021		4 Piezas	1	1	0	0
4303	DIF210402027590	2021		4 Metros cúbicos	211	211	100	47.39336493
4304	DIF210402027592	2021		4 Piezas	2	2	0	0
4305	DIF210402027594	2021		4 Piezas	1	1	0	0
4306	DIF210402027595	2021		4 Piezas	2	2	0	0
4307	DIF210402027599	2021		4 Metros cúbicos	214	214	105	49.06542056
4308	DIF210402027602	2021		4 Piezas	12	12	0	0
4309	DIF210402027603	2021		4 Piezas	1	1	0	0
4310	DIF210402027608	2021		4 Piezas	2	2	0	0
4311	DIF210402027970	2021		4 Piezas	8	8	0	0
4312	DIF210402027971	2021		4 Piezas	2	2	0	0
4313	DIF210402027972	2021		4 Piezas	8	8	0	0
4314	DIF210402027973	2021		4 Piezas	3	3	0	0
4315	DIF210402027974	2021		4 Piezas	10	10	0	0
4316	DIF210402027975	2021		4 Piezas	30	30	0	0
4317	DIF210402027978	2021		4 Piezas	13	13	0	0
4318	DIF210402027979	2021		4 Piezas	1	1	0	0
4319	DIF210402027981	2021		4 Piezas	3	3	0	0
4320	DIF210402027983	2021		4 Piezas	16	16	0	0
4321	DIF210402027984	2021		4 Piezas	6	6	0	0
4322	DIF210402027985	2021		4 Piezas	11	11	0	0
4323	DIF210402027986	2021		4 Piezas	15	15	0	0
4324	DIF210402027987	2021		4 Piezas	8	8	0	0
4325	DIF210402027988	2021		4 Metros lineales	47	47	20	42.55319149
4326	DIF210402027989	2021		4 Piezas	4	4	0	0
4327	DIF210402027990	2021		4 Piezas	25	25	0	0
4328	DIF210402027991	2021		4 Piezas	17	17	0	0
4329	DIF210402027992	2021		4 Piezas	1	1	0	0
4330	DIF210402031382	2021		4 Piezas	1	1	0	0
4331	DIF210402031384	2021		4 Piezas	3	3	0	0
4332	DIF210402031386	2021		4 Piezas	3	3	0	0
4333	DIF210402031388	2021		4 Piezas	3	3	0	0
4334	DIF210402031389	2021		4 Piezas	2	2	0	0
4335	DIF210402031390	2021		4 Piezas	4	4	0	0
4336	DIF210402031392	2021		4 Piezas	1	1	0	0
4337	DIF210402031393	2021		4 Metros Cuadrados	1450	1450	0	0
4338	DIF210402031394	2021		4 Piezas	1	1	0	0
4339	DIF210402031395	2021		4 Piezas	2	2	0	0
4340	DIF210402031396	2021		4 Piezas	2	2	0	0
4341	DIF210402031398	2021		4 Piezas	2	2	0	0
4342	DIF210402031402	2021		4 Piezas	1	1	0	0
4343	DIF210402031403	2021		4 Piezas	1	1	0	0
4344	DIF210402031404	2021		4 Piezas	2	2	0	0
4345	DIF210402029605	2021		4 Piezas	4	4	0	0
4346	DIF210402029610	2021		4 Piezas	4	4	0	0
4347	DIF210402029612	2021		4 Piezas	4	4	0	0



#	FOLIO	CICLO	TRIMESTRE DE AVANCE	UNIDAD DE MEDIDA	META ORIGINAL	META MODIFICADA	AVANCE	PORCENTAJE
4348	DIF210402029615	2021		4 Piezas	2	2	0	0
4349	DIF210402029624	2021		4 Piezas	2	2	0	0
4350	DIF210402030714	2021		4 Piezas	1	1	0	0
4351	DIF210402030722	2021		4 Piezas	2	2	0	0
4352	DIF210402030723	2021		4 Piezas	1	1	0	0
4353	DIF210402030729	2021		4 Piezas	6	6	0	0
4354	DIF210402030736	2021		4 Piezas	1	1	0	0
4355	DIF210402031127	2021		4 Piezas	1	1	0	0
4356	DIF210402031130	2021		4 Piezas	4	4	0	0
4357	DIF210402031132	2021		4 Metros Cuadrados	319	319	0	0
4358	DIF210402031136	2021		4 Piezas	1	1	0	0
4359	DIF210402031138	2021		4 Piezas	7	7	0	0
4360	DIF210402031144	2021		4 Piezas	9	9	0	0
4361	DIF210402026420	2021		4 Metros Cuadrados	482	482	0	0
4362	DIF210402026424	2021		4 Metros Cuadrados	39	39	0	0
4363	DIF210402026431	2021		4 Metros Cuadrados	146	146	0	0
4364	DIF210402026435	2021		4 Metros Cuadrados	27	27	0	0
4365	DIF210402027210	2021		4 Piezas	26	26	0	0
4366	DIF210402027212	2021		4 Piezas	24	24	0	0
4367	DIF210402027214	2021		4 Piezas	20	20	0	0
4368	DIF210402027215	2021		4 Piezas	12	12	0	0
4369	DIF210402027217	2021		4 Piezas	3	3	0	0
4370	DIF210402027220	2021		4 Piezas	26	26	0	0
4371	DIF210402027223	2021		4 Piezas	13	13	0	0
4372	DIF210402027224	2021		4 Piezas	6	6	0	0
4373	DIF210402027227	2021		4 Piezas	10	10	0	0
4374	DIF210402027228	2021		4 Metros cúbicos	352	352	150	42.61363636
4375	DIF210402027230	2021		4 Metros Cuadrados	362.32	362.32	0	0
4376	DIF210402030321	2021		4 Piezas	1	1	0	0
4377	DIF210402030324	2021		4 Piezas	3	3	0	0
4378	DIF210402030325	2021		4 Piezas	1	1	0	0
4379	DIF210402030327	2021		4 Piezas	1	1	0	0
4380	DIF210402030333	2021		4 Piezas	1	1	0	0
4381	DIF210402030334	2021		4 Piezas	1	1	0	0
4382	DIF210402030740	2021		4 Piezas	1	1	0	0
4383	DIF210402030742	2021		4 Piezas	3	3	0	0
4384	DIF210402030746	2021		4 Piezas	1	1	0	0
4385	DIF210402030748	2021		4 Piezas	1	1	0	0
4386	DIF210402030750	2021		4 Piezas	3	3	0	0
4387	DIF210402030753	2021		4 Piezas	2	2	0	0
4388	DIF210402030761	2021		4 Piezas	2	2	0	0
4389	DIF210402030762	2021		4 Piezas	1	1	0	0
4390	DIF210402031151	2021		4 Metros lineales	170	170	0	0
4391	DIF210402031154	2021		4 Piezas	1	1	0	0
4392	DIF210402031155	2021		4 Piezas	1	1	0	0
4393	DIF210402031158	2021		4 Piezas	1	1	0	0
4394	DIF210402026075	2021		4 Metros Cuadrados	361	361	0	0
4395	DIF210402026076	2021		4 Metros Cuadrados	74	74	0	0
4396	DIF210402026078	2021		4 Metros Cuadrados	251	251	0	0
4397	DIF210402027234	2021		4 Metros Cuadrados	668	668	0	0
4398	DIF210402027235	2021		4 Metros cúbicos	529	529	270	51.03969754
4399	DIF210402027239	2021		4 Metros Cuadrados	566	566	0	0
4400	DIF210402027241	2021		4 Metros Cuadrados	46.38	46.38	0	0
4401	DIF210402027245	2021		4 Metros Cuadrados	11.59	11.59	0	0
4402	DIF210402027246	2021		4 Metros Cuadrados	1067	1067	0	0
4403	DIF210402027249	2021		4 Metros cúbicos	283	283	110	38.86925795
4404	DIF210402027253	2021		4 Metros cúbicos	30	30	12	40
4405	DIF210402029961	2021		4 Piezas	47	47	0	0
4406	DIF210402029969	2021		4 Piezas	39	39	0	0
4407	DIF210402030768	2021		4 Piezas	1	1	0	0
4408	DIF210402030769	2021		4 Piezas	2	2	0	0
4409	DIF210402030771	2021		4 Piezas	5	5	0	0
4410	DIF210402030773	2021		4 Piezas	3	3	0	0

#	FOLIO	CICLO	TRIMESTRE DE AVANCE	UNIDAD DE MEDIDA	META ORIGINAL	META MODIFICADA	AVANCE	PORCENTAJE
4411	DIF210402030776	2021		4 Piezas	1	1	0	0
4412	DIF210402030777	2021		4 Piezas	2	2	0	0
4413	DIF210402030781	2021		4 Piezas	3	3	0	0
4414	DIF210402030783	2021		4 Piezas	1	1	0	0
4415	DIF210402030784	2021		4 Piezas	1	1	0	0
4416	DIF210402030785	2021		4 Piezas	4	4	0	0
4417	DIF210402030787	2021		4 Piezas	3	3	0	0
4418	DIF210402030788	2021		4 Piezas	5	5	0	0
4419	DIF210402030790	2021		4 Piezas	1	1	0	0
4420	DIF210402030791	2021		4 Piezas	2	2	0	0
4421	DIF210402030792	2021		4 Piezas	2	2	0	0
4422	DIF210402026083	2021		4 Metros Cuadrados	60	60	0	0
4423	DIF210402026084	2021		4 Metros Cuadrados	56	56	0	0
4424	DIF210402026090	2021		4 Metros Cuadrados	60	60	0	0
4425	DIF210402026091	2021		4 Metros Cuadrados	3314	3314	0	0
4426	DIF210402026093	2021		4 Metros Cuadrados	8	8	0	0
4427	DIF210402026094	2021		4 Piezas	104	104	0	0
4428	DIF210402026095	2021		4 Metros Cuadrados	4	4	0	0
4429	DIF210402027258	2021		4 Metros cúbicos	120	120	90	75
4430	DIF210402029973	2021		4 Piezas	12	12	0	0
4431	DIF210402029981	2021		4 Piezas	1	1	0	0
4432	DIF210402029982	2021		4 Piezas	1	1	0	0
4433	DIF210402029983	2021		4 Piezas	15	15	0	0
4434	DIF210402029987	2021		4 Piezas	1	1	0	0
4435	DIF210402029995	2021		4 Piezas	1	1	0	0
4436	DIF210402030390	2021		4 Piezas	5	5	0	0
4437	DIF210402030794	2021		4 Piezas	4	4	0	0
4438	DIF210402030795	2021		4 Piezas	3	3	0	0
4439	DIF210402030796	2021		4 Piezas	2	2	0	0
4440	DIF210402030797	2021		4 Piezas	1	1	0	0
4441	DIF210402030799	2021		4 Piezas	4	4	0	0
4442	DIF210402030800	2021		4 Piezas	3	3	0	0
4443	DIF210402030801	2021		4 Piezas	1	1	0	0
4444	DIF210402030803	2021		4 Piezas	2	2	0	0
4445	DIF210402030804	2021		4 Piezas	4	4	0	0
4446	DIF210402030805	2021		4 Piezas	1	1	0	0
4447	DIF210402030806	2021		4 Piezas	2	2	0	0
4448	DIF210402030809	2021		4 Piezas	2	2	0	0
4449	DIF210402030810	2021		4 Piezas	1	1	0	0
4450	DIF210402030811	2021		4 Piezas	1	1	0	0
4451	DIF210402030812	2021		4 Piezas	4	4	0	0
4452	DIF210402030813	2021		4 Piezas	3	3	0	0
4453	DIF210402030815	2021		4 Piezas	3	3	0	0
4454	DIF210402030816	2021		4 Piezas	3	3	0	0
4455	DIF210402030817	2021		4 Piezas	3	3	0	0
4456	DIF210402030819	2021		4 Piezas	1	1	0	0
4457	DIF210402031223	2021		4 Metros lineales	300	300	155	51.66666667
4458	DIF210402031228	2021		4 Piezas	3	3	0	0
4459	DIF210402031243	2021		4 Metros lineales	150	150	0	0
4460	DIF210402027288	2021		4 Metros cúbicos	32	32	12	37.5
4461	DIF210402027289	2021		4 Metros cúbicos	30	30	12	40
4462	DIF210402027290	2021		4 Metros cúbicos	830	830	400	48.19277108
4463	DIF210402029997	2021		4 Piezas	5	5	0	0
4464	DIF210402030000	2021		4 Piezas	1	1	0	0
4465	DIF210402030015	2021		4 Metros Cuadrados	394	394	0	0
4466	DIF210402030020	2021		4 Metros Cuadrados	453	453	0	0
4467	DIF210402030399	2021		4 Piezas	4	4	0	0
4468	DIF210402030407	2021		4 Piezas	1	1	0	0
4469	DIF210402030408	2021		4 Piezas	2	2	0	0
4470	DIF210402030409	2021		4 Piezas	2	2	0	0
4471	DIF210402030413	2021		4 Piezas	1	1	0	0
4472	DIF210402030820	2021		4 Piezas	1	1	0	0
4473	DIF210402030821	2021		4 Piezas	1	1	0	0

#	FOLIO	CICLO	TRIMESTRE DE AVANCE	UNIDAD DE MEDIDA	META ORIGINAL	META MODIFICADA	AVANCE	PORCENTAJE
4474	DIF210402030822	2021		4 Piezas	1	1	0	0
4475	DIF210402030824	2021		4 Piezas	6	6	0	0
4476	DIF210402030825	2021		4 Piezas	1	1	0	0
4477	DIF210402030826	2021		4 Piezas	3	3	0	0
4478	DIF210402030828	2021		4 Piezas	1	1	0	0
4479	DIF210402030829	2021		4 Piezas	1	1	0	0
4480	DIF210402030830	2021		4 Piezas	3	3	0	0
4481	DIF210402030832	2021		4 Piezas	15	15	0	0
4482	DIF210402030834	2021		4 Piezas	1	1	0	0
4483	DIF210402030835	2021		4 Piezas	10	10	0	0
4484	DIF210402030839	2021		4 Piezas	1	1	0	0
4485	DIF210402030840	2021		4 Piezas	1	1	0	0
4486	DIF210402030841	2021		4 Piezas	1	1	0	0
4487	DIF210402030842	2021		4 Piezas	2	2	0	0
4488	DIF210402030843	2021		4 Piezas	10	10	0	0
4489	DIF210402030845	2021		4 Piezas	1	1	0	0
4490	DIF210402031252	2021		4 Metros lineales	300	300	0	0
4491	DIF210402031258	2021		4 Piezas	3	3	0	0
4492	DIF210402033709	2021		4 Aula	4	4	4	100
4493	DIF210402030043	2021		4 Metros Cuadrados	668	668	0	0
4494	DIF210402030415	2021		4 Piezas	14	14	0	0
4495	DIF210402030419	2021		4 Piezas	1	1	0	0
4496	DIF210402030421	2021		4 Piezas	9	9	0	0
4497	DIF210402030422	2021		4 Piezas	1	1	0	0
4498	DIF210402030427	2021		4 Piezas	3	3	0	0
4499	DIF210402030432	2021		4 Piezas	2	2	0	0
4500	DIF210402030433	2021		4 Piezas	3	3	0	0
4501	DIF210402030438	2021		4 Piezas	1	1	0	0
4502	DIF210402030846	2021		4 Piezas	2	2	0	0
4503	DIF210402030847	2021		4 Piezas	4	4	0	0
4504	DIF210402030848	2021		4 Piezas	6	6	0	0
4505	DIF210402030849	2021		4 Piezas	4	4	0	0
4506	DIF210402030850	2021		4 Piezas	4	4	0	0
4507	DIF210402030851	2021		4 Piezas	4	4	0	0
4508	DIF210402030852	2021		4 Piezas	1	1	0	0
4509	DIF210402030853	2021		4 Piezas	1	1	0	0
4510	DIF210402030854	2021		4 Piezas	7	7	0	0
4511	DIF210402030855	2021		4 Piezas	3	3	0	0
4512	DIF210402030857	2021		4 Piezas	1	1	0	0
4513	DIF210402030858	2021		4 Piezas	1	1	0	0
4514	DIF210402030859	2021		4 Piezas	1	1	0	0
4515	DIF210402030861	2021		4 Piezas	2	2	0	0
4516	DIF210402030862	2021		4 Piezas	1	1	0	0
4517	DIF210402030863	2021		4 Piezas	4	4	0	0
4518	DIF210402030864	2021		4 Piezas	4	4	0	0
4519	DIF210402030865	2021		4 Piezas	1	1	0	0
4520	DIF210402030866	2021		4 Piezas	16	16	0	0
4521	DIF210402030867	2021		4 Piezas	4	4	0	0
4522	DIF210402030868	2021		4 Piezas	1	1	0	0
4523	DIF210402030869	2021		4 Piezas	1	1	0	0
4524	DIF210402030870	2021		4 Piezas	13	13	0	0
4525	DIF210402030872	2021		4 Piezas	17	17	0	0
4526	DIF210402038294	2021		4 Calentador(es)	302	302	302	100
4527	DIF210402026164	2021		4 Metros Cuadrados	419	419	0	0
4528	DIF210402026169	2021		4 Metros Cuadrados	52.25	52.25	0	0
4529	DIF210402030046	2021		4 Piezas	2000	2000	2000	100
4530	DIF210402030054	2021		4 Piezas	11	11	0	0
4531	DIF210402030068	2021		4 Piezas	2	2	0	0
4532	DIF210402030442	2021		4 Piezas	1	1	0	0
4533	DIF210402030444	2021		4 Piezas	2	2	0	0
4534	DIF210402030445	2021		4 Piezas	1	1	0	0
4535	DIF210402030451	2021		4 Piezas	2	2	0	0
4536	DIF210402030455	2021		4 Piezas	1	1	0	0

#	FOLIO	CICLO	TRIMESTRE DE AVANCE	UNIDAD DE MEDIDA	META ORIGINAL	META MODIFICADA	AVANCE	PORCENTAJE
4537	DIF210402030461	2021		4 Piezas	1	1	0	0
4538	DIF210402030463	2021		4 Piezas	1	1	0	0
4539	DIF210402030464	2021		4 Piezas	2	2	0	0
4540	DIF210402030874	2021		4 Piezas	6	6	0	0
4541	DIF210402030875	2021		4 Piezas	10	10	0	0
4542	DIF210402030876	2021		4 Piezas	3	3	0	0
4543	DIF210402030877	2021		4 Piezas	5	5	0	0
4544	DIF210402030879	2021		4 Piezas	4	4	0	0
4545	DIF210402030881	2021		4 Piezas	1	1	0	0
4546	DIF210402030882	2021		4 Piezas	3	3	0	0
4547	DIF210402030883	2021		4 Piezas	2	2	0	0
4548	DIF210402030884	2021		4 Piezas	14	14	0	0
4549	DIF210402030886	2021		4 Piezas	2	2	0	0
4550	DIF210402030887	2021		4 Piezas	7	7	0	0
4551	DIF210402025474	2021		4 Piezas	26	26	0	0
4552	DIF210402025475	2021		4 Piezas	4	4	0	0
4553	DIF210402030465	2021		4 Piezas	1	1	0	0
4554	DIF210402030475	2021		4 Piezas	2	2	0	0
4555	DIF210402030488	2021		4 Piezas	3	3	0	0
4556	DIF210402025477	2021		4 Piezas	3	3	0	0
4557	DIF210402025478	2021		4 Piezas	35	35	0	0
4558	DIF210402025480	2021		4 Piezas	2	2	0	0
4559	DIF210402025481	2021		4 Piezas	17	17	0	0
4560	DIF210402025482	2021		4 Piezas	13	13	0	0
4561	DIF210402025484	2021		4 Piezas	1	1	0	0
4562	DIF210402025485	2021		4 Piezas	5	5	0	0
4563	DIF210402025486	2021		4 Piezas	13	13	0	0
4564	DIF210402030503	2021		4 Piezas	2	2	0	0
4565	DIF210402030507	2021		4 Piezas	2	2	0	0
4566	DIF210402030508	2021		4 Piezas	1	1	0	0
4567	DIF210402030512	2021		4 Piezas	2	2	0	0
4568	DIF210402030940	2021		4 Piezas	2	2	0	0
4569	DIF210402030128	2021		4 Metros Cuadrados	58.52	58.52	0	0
4570	DIF210402030130	2021		4 Piezas	6	6	0	0
4571	DIF210402030135	2021		4 Piezas	6	6	0	0
4572	DIF210402030137	2021		4 Metros Cuadrados	124.68	124.68	0	0
4573	DIF210402030514	2021		4 Piezas	1	1	0	0
4574	DIF210402030519	2021		4 Piezas	1	1	0	0
4575	DIF210402030521	2021		4 Piezas	2	2	0	0
4576	DIF210402030527	2021		4 Piezas	1	1	0	0
4577	DIF210402030535	2021		4 Piezas	7	7	0	0
4578	DIF210402030946	2021		4 Piezas	1	1	0	0
4579	DIF210402030950	2021		4 Piezas	1	1	0	0
4580	DIF210402030954	2021		4 Piezas	1	1	0	0
4581	DIF210402030958	2021		4 Piezas	2	2	0	0
4582	DIF210402030959	2021		4 Piezas	26	26	0	0
4583	DIF210402030967	2021		4 Piezas	5	5	0	0
4584	DIF210402025526	2021		4 Piezas	5	5	0	0
4585	DIF210402025537	2021		4 Piezas	7	7	0	0
4586	DIF210402025547	2021		4 Piezas	7	7	0	0
4587	DIF210402025548	2021		4 Piezas	26	26	0	0
4588	DIF210402026264	2021		4 Metros Cuadrados	92	92	0	0
4589	DIF210402030145	2021		4 Piezas	3	3	0	0
4590	DIF210402030148	2021		4 Metros Cuadrados	102.55	102.55	0	0
4591	DIF210402030149	2021		4 Piezas	1	1	0	0
4592	DIF210402030150	2021		4 Piezas	6	6	0	0
4593	DIF210402030151	2021		4 Piezas	5	5	0	0
4594	DIF210402030152	2021		4 Piezas	4	4	0	0
4595	DIF210402030156	2021		4 Piezas	5	5	0	0
4596	DIF210402030157	2021		4 Piezas	3	3	0	0
4597	DIF210402030160	2021		4 Metros Cuadrados	118.4	118.4	0	0
4598	DIF210402030163	2021		4 Piezas	2	2	0	0
4599	DIF210402030164	2021		4 Piezas	3	3	0	0

#	FOLIO	CICLO	TRIMESTRE DE AVANCE	UNIDAD DE MEDIDA	META ORIGINAL	META MODIFICADA	AVANCE	PORCENTAJE
4600	DIF210402030165	2021		4 Piezas	1	1	0	0
4601	DIF210402030539	2021		4 Piezas	3	3	0	0
4602	DIF210402030541	2021		4 Piezas	3	3	0	0
4603	DIF210402030546	2021		4 Piezas	9	9	0	0
4604	DIF210402030553	2021		4 Piezas	4	4	0	0
4605	DIF210402030557	2021		4 Piezas	6	6	0	0
4606	DIF210402030560	2021		4 Piezas	4	4	0	0
4607	DIF210402030969	2021		4 Piezas	4	4	0	0
4608	DIF210402030971	2021		4 Piezas	1	1	0	0
4609	DIF210402030974	2021		4 Piezas	2	2	0	0
4610	DIF210402030977	2021		4 Piezas	4	4	0	0
4611	DIF210402030981	2021		4 Piezas	5	5	0	0
4612	DIF210402030982	2021		4 Piezas	11	11	0	0
4613	DIF210402030985	2021		4 Piezas	1	1	0	0
4614	DIF210402030986	2021		4 Piezas	6	6	0	0
4615	DIF210402030992	2021		4 Piezas	1	1	0	0
4616	DIF210402025556	2021		4 Piezas	8	8	0	0
4617	DIF210402025557	2021		4 Piezas	59	59	0	0
4618	DIF210402025563	2021		4 Piezas	5	5	0	0
4619	DIF210402025567	2021		4 Piezas	7	7	0	0
4620	DIF210402025569	2021		4 Piezas	9	9	0	0
4621	DIF210402025572	2021		4 Piezas	21	21	0	0
4622	DIF210402026276	2021		4 Metros Cuadrados	62	62	0	0
4623	DIF210402026289	2021		4 Metros Cuadrados	151	151	0	0
4624	DIF210402030173	2021		4 Piezas	1	1	0	0
4625	DIF210402030174	2021		4 Piezas	1	1	0	0
4626	DIF210402030175	2021		4 Piezas	2	2	0	0
4627	DIF210402030176	2021		4 Piezas	4	4	0	0
4628	DIF210402030178	2021		4 Piezas	1	1	0	0
4629	DIF210402030180	2021		4 Piezas	2	2	0	0
4630	DIF210402030181	2021		4 Piezas	8	8	0	0
4631	DIF210402030182	2021		4 Piezas	1	1	0	0
4632	DIF210402030183	2021		4 Piezas	4	4	0	0
4633	DIF210402030185	2021		4 Piezas	1	1	0	0
4634	DIF210402030186	2021		4 Piezas	1	1	0	0
4635	DIF210402030188	2021		4 Piezas	2	2	0	0
4636	DIF210402030189	2021		4 Piezas	3	3	0	0
4637	DIF210402030191	2021		4 Piezas	2	2	0	0
4638	DIF210402030192	2021		4 Piezas	2	2	0	0
4639	DIF210402030193	2021		4 Piezas	2	2	0	0
4640	DIF210402030195	2021		4 Piezas	1	1	0	0
4641	DIF210402030564	2021		4 Piezas	1	1	0	0
4642	DIF210402030566	2021		4 Piezas	1	1	0	0
4643	DIF210402030568	2021		4 Piezas	3	3	0	0
4644	DIF210402030572	2021		4 Piezas	4	4	0	0
4645	DIF210402030574	2021		4 Piezas	8	8	0	0
4646	DIF210402030579	2021		4 Piezas	1	1	0	0
4647	DIF210402030580	2021		4 Piezas	1	1	0	0
4648	DIF210402030583	2021		4 Piezas	1	1	0	0
4649	DIF210402031000	2021		4 Piezas	2	2	0	0
4650	DIF210402031001	2021		4 Piezas	9	9	0	0
4651	DIF210402031006	2021		4 Piezas	1	1	0	0
4652	DIF210402031008	2021		4 Piezas	2	2	0	0
4653	DIF210402031010	2021		4 Piezas	1	1	0	0
4654	DIF210402031013	2021		4 Piezas	9	9	0	0
4655	DIF210402031016	2021		4 Piezas	2	2	0	0
4656	DIF210402031017	2021		4 Piezas	1	1	0	0
4657	DIF210402025578	2021		4 Piezas	8	8	0	0
4658	DIF210402025648	2021		4 Metros Cuadrados	320	320	0	0
4659	DIF210402025649	2021		4 Metros Cuadrados	44	44	0	0
4660	DIF210402026307	2021		4 Metros Cuadrados	492	492	0	0
4661	DIF210402026315	2021		4 Metros Cuadrados	4	4	0	0
4662	DIF210402023656	2021		4 Metros Cuadrados	150	150	0	0

#	FOLIO	CICLO	TRIMESTRE DE AVANCE	UNIDAD DE MEDIDA	META ORIGINAL	META MODIFICADA	AVANCE	PORCENTAJE
4663	DIF210402027477	2021		4 Piezas	6	6	0	0
4664	DIF210402030197	2021		4 Piezas	5	5	0	0
4665	DIF210402030198	2021		4 Piezas	1	1	0	0
4666	DIF210402030200	2021		4 Piezas	3	3	0	0
4667	DIF210402030201	2021		4 Piezas	1	1	0	0
4668	DIF210402030204	2021		4 Piezas	5	5	0	0
4669	DIF210402030205	2021		4 Piezas	5	5	0	0
4670	DIF210402030207	2021		4 Piezas	1	1	0	0
4671	DIF210402030208	2021		4 Piezas	2	2	0	0
4672	DIF210402030212	2021		4 Piezas	3	3	0	0
4673	DIF210402030213	2021		4 Piezas	1	1	0	0
4674	DIF210402030215	2021		4 Piezas	9	9	0	0
4675	DIF210402030216	2021		4 Piezas	3	3	0	0
4676	DIF210402030217	2021		4 Piezas	6	6	0	0
4677	DIF210402030219	2021		4 Piezas	2	2	0	0
4678	DIF210402030221	2021		4 Piezas	2	2	0	0
4679	DIF210402030590	2021		4 Piezas	2	2	0	0
4680	DIF210402030595	2021		4 Piezas	6	6	0	0
4681	DIF210402030597	2021		4 Piezas	1	1	0	0
4682	DIF210402030605	2021		4 Piezas	10	10	0	0
4683	DIF210402030608	2021		4 Piezas	2	2	0	0
4684	DIF210402030612	2021		4 Piezas	5	5	0	0
4685	DIF210402031023	2021		4 Piezas	1	1	0	0
4686	DIF210402031024	2021		4 Piezas	4	4	0	0
4687	DIF210402031028	2021		4 Piezas	2	2	0	0
4688	DIF210402031035	2021		4 Piezas	2	2	0	0
4689	DIF210402031041	2021		4 Piezas	2	2	0	0
4690	DIF210402031042	2021		4 Piezas	7	7	0	0
4691	DIF210402031043	2021		4 Metros Cuadrados	1076	1076	0	0
4692	DIF210402025682	2021		4 Metros Cuadrados	24	24	0	0
4693	DIF210402027507	2021		4 Metros cúbicos	300	300	120	40
4694	DIF210402027515	2021		4 Metros cúbicos	284	284	184	64.78873239
4695	DIF210402029838	2021		4 Piezas	1	1	0	0
4696	DIF210402029840	2021		4 Piezas	5	5	0	0
4697	DIF210402029841	2021		4 Piezas	3	3	0	0
4698	DIF210402029843	2021		4 Piezas	3	3	0	0
4699	DIF210402029844	2021		4 Piezas	4	4	0	0
4700	DIF210402030223	2021		4 Piezas	1	1	0	0
4701	DIF210402030224	2021		4 Piezas	2	2	0	0
4702	DIF210402030225	2021		4 Piezas	3	3	0	0
4703	DIF210402030229	2021		4 Piezas	1	1	0	0
4704	DIF210402030230	2021		4 Piezas	6	6	0	0
4705	DIF210402030231	2021		4 Piezas	3	3	0	0
4706	DIF210402030232	2021		4 Piezas	4	4	0	0
4707	DIF210402030234	2021		4 Piezas	6	6	0	0
4708	DIF210402030239	2021		4 Piezas	5	5	0	0
4709	DIF210402030240	2021		4 Piezas	1	1	0	0
4710	DIF210402030242	2021		4 Piezas	2	2	0	0
4711	DIF210402030246	2021		4 Piezas	1	1	0	0
4712	DIF210402030617	2021		4 Piezas	1	1	0	0
4713	DIF210402030619	2021		4 Piezas	1	1	0	0
4714	DIF210402030622	2021		4 Piezas	1	1	0	0
4715	DIF210402030632	2021		4 Piezas	1	1	0	0
4716	DIF210402030633	2021		4 Piezas	2	2	0	0
4717	DIF210402030635	2021		4 Piezas	1	1	0	0
4718	DIF210402030637	2021		4 Piezas	5	5	0	0
4719	DIF210402031046	2021		4 Piezas	2	2	0	0
4720	DIF210402031052	2021		4 Piezas	1	1	0	0
4721	DIF210402031054	2021		4 Piezas	1	1	0	0
4722	DIF210402031057	2021		4 Piezas	1	1	0	0
4723	DIF210402031058	2021		4 Piezas	1	1	0	0
4724	DIF210402031060	2021		4 Piezas	4	4	0	0
4725	DIF210402031065	2021		4 Piezas	1	1	0	0

#	FOLIO	CICLO	TRIMESTRE DE AVANCE	UNIDAD DE MEDIDA	META ORIGINAL	META MODIFICADA	AVANCE	PORCENTAJE
4726	DIF210402039156	2021		4 Calentador(es)	286	286	286	100
4727	DIF210402039163	2021		4 Calentador(es)	205	205	205	100
4728	DIF210402025250	2021		4 Piezas	46	46	0	0
4729	DIF210402025258	2021		4 Piezas	7	7	0	0
4730	DIF210402025685	2021		4 Metros Cuadrados	400.69	400.69	0	0
4731	DIF210402025692	2021		4 Metros Cuadrados	432.23	432.23	0	0
4732	DIF210402025698	2021		4 Metros Cuadrados	172.05	172.05	0	0
4733	DIF210402025701	2021		4 Metros Cuadrados	176.05	176.05	0	0
4734	DIF210402025704	2021		4 Metros Cuadrados	242.72	242.72	0	0
4735	DIF210402026357	2021		4 Metros Cuadrados	178	178	0	0
4736	DIF210402026362	2021		4 Metros Cuadrados	111	111	0	0
4737	DIF210402026366	2021		4 Metros Cuadrados	63	63	0	0
4738	DIF210402026368	2021		4 Metros Cuadrados	14	14	0	0
4739	DIF210402026581	2021		4 Metros Cuadrados	57	57	0	0
4740	DIF210402026587	2021		4 Metros Cuadrados	209	209	0	0
4741	DIF210402026597	2021		4 Metros Cuadrados	191	191	0	0
4742	DIF210402029847	2021		4 Piezas	1	1	0	0
4743	DIF210402029849	2021		4 Piezas	1	1	0	0
4744	DIF210402029850	2021		4 Piezas	4	4	0	0
4745	DIF210402029851	2021		4 Piezas	5	5	0	0
4746	DIF210402029855	2021		4 Piezas	1	1	0	0
4747	DIF210402029858	2021		4 Piezas	1	1	0	0
4748	DIF210402029861	2021		4 Piezas	1	1	0	0
4749	DIF210402029862	2021		4 Piezas	4	4	0	0
4750	DIF210402029863	2021		4 Piezas	1	1	0	0
4751	DIF210402029866	2021		4 Piezas	2	2	0	0
4752	DIF210402029870	2021		4 Piezas	7	7	0	0
4753	DIF210402029871	2021		4 Piezas	25	25	0	0
4754	DIF210402029872	2021		4 Piezas	11	11	0	0
4755	DIF210402030247	2021		4 Piezas	2	2	0	0
4756	DIF210402030251	2021		4 Piezas	1	1	0	0
4757	DIF210402030252	2021		4 Piezas	4	4	0	0
4758	DIF210402030254	2021		4 Piezas	2	2	0	0
4759	DIF210402030257	2021		4 Piezas	6	6	0	0
4760	DIF210402030258	2021		4 Piezas	1	1	0	0
4761	DIF210402030261	2021		4 Piezas	2	2	0	0
4762	DIF210402030263	2021		4 Piezas	2	2	0	0
4763	DIF210402030264	2021		4 Piezas	3	3	0	0
4764	DIF210402030266	2021		4 Piezas	2	2	0	0
4765	DIF210402030270	2021		4 Piezas	1	1	0	0
4766	DIF210402030643	2021		4 Piezas	1	1	0	0
4767	DIF210402030646	2021		4 Piezas	10	10	0	0
4768	DIF210402030651	2021		4 Piezas	1	1	0	0
4769	DIF210402030654	2021		4 Piezas	30	30	0	0
4770	DIF210402030656	2021		4 Piezas	2	2	0	0
4771	DIF210402030661	2021		4 Piezas	11	11	0	0
4772	DIF210402031071	2021		4 Piezas	2	2	0	0
4773	DIF210402031072	2021		4 Piezas	1	1	0	0
4774	DIF210402031073	2021		4 Piezas	22	22	0	0
4775	DIF210402031074	2021		4 Metros Cuadrados	611	611	0	0
4776	DIF210402031078	2021		4 Piezas	1	1	0	0
4777	DIF210402031080	2021		4 Piezas	2	2	0	0
4778	DIF210402031081	2021		4 Piezas	2	2	0	0
4779	DIF210402031082	2021		4 Piezas	1	1	0	0
4780	DIF210402031084	2021		4 Metros Cuadrados	61.59	61.59	0	0
4781	DIF210402031085	2021		4 Piezas	1	1	0	0
4782	DIF210402031086	2021		4 Piezas	4	4	0	0
4783	DIF210402031088	2021		4 Piezas	4	4	0	0
4784	DIF210402031093	2021		4 Piezas	3	3	0	0
4785	DIF210402039168	2021		4 Piezas	478	478	478	100
4786	DIF210402039173	2021		4 Piezas	405	405	405	100
4787	DIF210402039174	2021		4 Piezas	343	343	343	100
4788	DIF210402039177	2021		4 Piezas	584	584	584	100

#	FOLIO	CICLO	TRIMESTRE DE AVANCE	UNIDAD DE MEDIDA	META ORIGINAL	META MODIFICADA	AVANCE	PORCENTAJE
4789	DIF210402039180	2021		4 Piezas	508	508	508	100
4790	DIF210402039182	2021		4 Piezas	447	447	447	100
4791	DIF210402025264	2021		4 Piezas	4	4	0	0
4792	DIF210402025267	2021		4 Piezas	17	17	0	0
4793	DIF210402025709	2021		4 Metros Cuadrados	259.45	259.45	0	0
4794	DIF210402025711	2021		4 Metros Cuadrados	68	68	0	0
4795	DIF210402025713	2021		4 Metros Cuadrados	47	47	0	0
4796	DIF210402025715	2021		4 Metros Cuadrados	279	279	0	0
4797	DIF210402025717	2021		4 Metros Cuadrados	18	18	0	0
4798	DIF210402025719	2021		4 Metros Cuadrados	200.35	200.35	0	0
4799	DIF210402025720	2021		4 Metros Cuadrados	186.9	186.9	0	0
4800	DIF210402025721	2021		4 Metros Cuadrados	602.66	602.66	0	0
4801	DIF210402025723	2021		4 Metros Cuadrados	359.99	359.99	0	0
4802	DIF210402025726	2021		4 Metros Cuadrados	123	123	0	0
4803	DIF210402025727	2021		4 Metros Cuadrados	18	18	0	0
4804	DIF210402026374	2021		4 Metros Cuadrados	43	43	0	0
4805	DIF210402026378	2021		4 Metros Cuadrados	156	156	0	0
4806	DIF210402026381	2021		4 Metros Cuadrados	256	256	0	0
4807	DIF210402026624	2021		4 Piezas	4	4	0	0
4808	DIF210402029873	2021		4 Piezas	7	7	0	0
4809	DIF210402029874	2021		4 Piezas	4	4	0	0
4810	DIF210402029875	2021		4 Piezas	5	5	0	0
4811	DIF210402029876	2021		4 Piezas	10	10	0	0
4812	DIF210402029879	2021		4 Piezas	9	9	0	0
4813	DIF210402029880	2021		4 Piezas	1	1	0	0
4814	DIF210402029882	2021		4 Piezas	1	1	0	0
4815	DIF210402029883	2021		4 Piezas	7	7	0	0
4816	DIF210402029884	2021		4 Piezas	2	2	0	0
4817	DIF210402029885	2021		4 Piezas	1	1	0	0
4818	DIF210402029887	2021		4 Piezas	3	3	0	0
4819	DIF210402029888	2021		4 Piezas	4	4	0	0
4820	DIF210402029889	2021		4 Piezas	6	6	0	0
4821	DIF210402029892	2021		4 Piezas	1	1	0	0
4822	DIF210402029894	2021		4 Piezas	1	1	0	0
4823	DIF210402029897	2021		4 Piezas	2	2	0	0
4824	DIF210402029898	2021		4 Piezas	8	8	0	0
4825	DIF210402030271	2021		4 Piezas	2	2	0	0
4826	DIF210402030274	2021		4 Piezas	1	1	0	0
4827	DIF210402030275	2021		4 Piezas	3	3	0	0
4828	DIF210402030279	2021		4 Piezas	1	1	0	0
4829	DIF210402030280	2021		4 Piezas	2	2	0	0
4830	DIF210402030287	2021		4 Piezas	6	6	0	0
4831	DIF210402030292	2021		4 Piezas	7	7	0	0
4832	DIF210402030294	2021		4 Piezas	1	1	0	0
4833	DIF210402030669	2021		4 Piezas	19	19	0	0
4834	DIF210402030670	2021		4 Piezas	5	5	0	0
4835	DIF210402030674	2021		4 Piezas	4	4	0	0
4836	DIF210402030680	2021		4 Piezas	3	3	0	0
4837	DIF210402030681	2021		4 Piezas	1	1	0	0
4838	DIF210402030688	2021		4 Piezas	1	1	0	0
4839	DIF210402031097	2021		4 Piezas	2	2	0	0
4840	DIF210402031100	2021		4 Piezas	1	1	0	0
4841	DIF210402031102	2021		4 Piezas	1	1	0	0
4842	DIF210402031108	2021		4 Piezas	21	21	0	0
4843	DIF210402031111	2021		4 Piezas	3	3	0	0
4844	DIF210402031113	2021		4 Piezas	2	2	0	0
4845	DIF210402031116	2021		4 Piezas	9	9	0	0
4846	DIF210402031118	2021		4 Piezas	11	11	0	0
4847	DIF210402031119	2021		4 Metros Cuadrados	586	586	0	0
4848	DIF210402025285	2021		4 Piezas	35	35	0	0
4849	DIF210402025291	2021		4 Metros lineales	54	54	0	0
4850	DIF210402025730	2021		4 Metros Cuadrados	154.38	154.38	0	0
4851	DIF210402025732	2021		4 Metros Cuadrados	91.21	91.21	0	0



#	FOLIO	CICLO	TRIMESTRE DE AVANCE	UNIDAD DE MEDIDA	META ORIGINAL	META MODIFICADA	AVANCE	PORCENTAJE
4852	DIF210402025734	2021		4 Metros Cuadrados	16	16	0	0
4853	DIF210402026396	2021		4 Metros Cuadrados	154	154	0	0
4854	DIF210402026400	2021		4 Metros Cuadrados	96	96	0	0
4855	DIF210402026404	2021		4 Metros Cuadrados	197	197	0	0
4856	DIF210402026408	2021		4 Metros Cuadrados	186	186	0	0
4857	DIF210402026411	2021		4 Metros Cuadrados	29	29	0	0
4858	DIF210402026633	2021		4 Piezas	9	9	0	0
4859	DIF210402027203	2021		4 Piezas	11	11	0	0
4860	DIF210402027205	2021		4 Piezas	2	2	0	0
4861	DIF210402027206	2021		4 Piezas	25	25	0	0
4862	DIF210402027208	2021		4 Piezas	17	17	0	0
4863	DIF210402029900	2021		4 Piezas	2	2	0	0
4864	DIF210402029901	2021		4 Piezas	3	3	0	0
4865	DIF210402029903	2021		4 Piezas	3	3	0	0
4866	DIF210402029904	2021		4 Piezas	1	1	0	0
4867	DIF210402029905	2021		4 Piezas	1	1	0	0
4868	DIF210402029906	2021		4 Piezas	1	1	0	0
4869	DIF210402030297	2021		4 Piezas	2	2	0	0
4870	DIF210402030298	2021		4 Piezas	2	2	0	0
4871	DIF210402030299	2021		4 Piezas	2	2	0	0
4872	DIF210402030301	2021		4 Piezas	1	1	0	0
4873	DIF210402030304	2021		4 Piezas	1	1	0	0
4874	DIF210402030306	2021		4 Piezas	2	2	0	0
4875	DIF210402030310	2021		4 Piezas	1	1	0	0
4876	DIF210402030312	2021		4 Piezas	2	2	0	0
4877	DIF210402030313	2021		4 Piezas	1	1	0	0
4878	DIF210402030314	2021		4 Piezas	2	2	0	0
4879	DIF210402030315	2021		4 Piezas	1	1	0	0
4880	DIF210402030318	2021		4 Piezas	1	1	0	0
4881	DIF210402030319	2021		4 Piezas	3	3	0	0
4882	DIF210402030693	2021		4 Piezas	3	3	0	0
4883	DIF210402030702	2021		4 Piezas	2	2	0	0
4884	DIF210402030708	2021		4 Piezas	1	1	0	0
4885	DIF210402060241	2021		4 Kilómetro	4.6	4.6	0	0
4886	DIF210402055488	2021		4 Maquinaria y equipo	10	10	0	0
4887	DIF210402052553	2021		4 Metros Cuadrados	1115	1115	1115	100
4888	DIF210402046673	2021		4 Metros Cuadrados	325.01	325.01	0	0
4889	DIF210402046688	2021		4 Metros Cuadrados	54	54	0	0
4890	DIF210402046700	2021		4 Metros Cuadrados	45.57	45.57	0	0
4891	DIF210402046710	2021		4 Metros Cuadrados	52.43	52.43	0	0
4892	DIF210402046725	2021		4 Metros Cuadrados	20.8	20.8	0	0
4893	DIF210402046738	2021		4 Metros Cuadrados	56	56	0	0
4894	DIF210402059359	2021		4 Aula	10	10	0	0
4895	DIF210402059372	2021		4 Aula	2	2	0	0
4896	DIF210402056864	2021		4 Metros Cuadrados	24900	24900	0	0
4897	DIF210402058580	2021		4 Otros	20	20	0	0
4898	DIF210402060332	2021		4 Metros	1	1	1	100
4899	DIF210402058708	2021		4 Otros	1	1	0	0
4900	DIF210402058709	2021		4 Otros	1	1	0	0
4901	DIF210402054172	2021		4 Metros Cuadrados	185	185	0	0
4902	DIF210402054175	2021		4 Metros Cuadrados	537	537	0	0
4903	DIF210402054176	2021		4 Piezas	15	15	0	0
4904	DIF210402054177	2021		4 Piezas	24	24	0	0
4905	DIF210402056309	2021		4 Lote	1	1	0	0
4906	DIF210402057201	2021		4 Equipamiento	26	26	26	100
4907	DIF210402056369	2021		4 Metros	3000	3000	1500	50
4908	DIF210402056379	2021		4 Metros	5000	5000	2500	50
4909	DIF210402055306	2021		4 Equipamiento	1	1	1	100
4910	DIF210402056400	2021		4 Metros	15000	15000	7500	50
4911	DIF210402057367	2021		4 Luminaria	290	290	290	100
4912	DIF210402059921	2021		4 Aula	14	14	0	0
4913	DIF210402059285	2021		4 Equipamiento	1	1	0	0
4914	DIF210402054675	2021		4 Biblioteca(s)	3	3	3	100

#	FOLIO	CICLO	TRIMESTRE DE AVANCE	UNIDAD DE MEDIDA	META ORIGINAL	META MODIFICADA	AVANCE	PORCENTAJE
4915	DIF210402058680	2021		4 Computadoras	150	150	0	0
4916	DIF210402058680	2021		4 Mobiliario y equipo	256	256	0	0
4917	DIF210402047225	2021		4 Metros Cuadrados	445.48	445.48	0	0
4918	DIF210402056829	2021		4 Lote	6	6	0	0
4919	DIF210402059603	2021		4 Computadoras	55	55	0	0
4920	DIF210402059603	2021		4 IMPRESORA(S)	55	55	0	0
4921	DIF210402059603	2021		4 Piezas	55	55	0	0
4922	DIF210402047296	2021		4 Piezas	1	1	0	0
4923	DIF210402047304	2021		4 Piezas	1	1	0	0
4924	DIF210402056321	2021		4 Kilómetro	3.5	3.5	0	0
4925	DIF210402058955	2021		4 Equipamiento	495	495	0	0
4926	DIF210402060339	2021		4 Metros	1	1	1	100
4927	DIF210402056387	2021		4 Metros	10000	10000	4000	40
4928	DIF210402056405	2021		4 Metros	20000	20000	10000	50
4929	DIF210402059871	2021		4 Equipamiento	138	138	138	100
4930	DIF210402059874	2021		4 Equipamiento	3761	3761	3761	100
4931	DIF210402055508	2021		4 Mobiliario y equipo	1	1	0	0
4932	DIF210402059919	2021		4 Aula	2	2	0	0
4933	DIF210402059920	2021		4 Aula	129	129	0	0
4934	DIF210402059923	2021		4 Aula	54	54	0	0
4935	DIF210201932309	2021		4 Aula	100	100000	30	0.03
4936	DIF210402057403	2021		4 Lote	1	1	0	0
4937	DIF210402059345	2021		4 Equipamiento	3	3	0	0
4938	DIF210402047215	2021		4 Metros Cuadrados	558.67	558.67	0	0
4939	DIF210402042850	2021		4 Metros Cuadrados	175.66	175.66	0	0
4940	DIF210402028065	2021		4 Piezas	4	4	0	0
4941	DIF210402027006	2021		4 Metros Cuadrados	240.5	240.5	0	0
4942	DIF210402028088	2021		4 Metros cúbicos	6	6	2	33.33333333
4943	DIF210402034600	2021		4 Piezas	33	33	0	0
4944	DIF210402027750	2021		4 Piezas	2	2	0	0
4945	DIF210402031970	2021		4 Metros Cuadrados	427	427	0	0
4946	DIF210402027801	2021		4 Piezas	3	3	0	0
4947	DIF210402031606	2021		4 Piezas	22	22	0	0
4948	DIF210402027869	2021		4 Piezas	1	1	0	0
4949	DIF210402024973	2021		4 Piezas	7	7	0	0
4950	DIF210402026416	2021		4 Metros Cuadrados	526	526	0	0
4951	DIF210402031241	2021		4 Piezas	3	3	0	0
4952	DIF210402030155	2021		4 Metros Cuadrados	26	26	0	0
4953	DIF210402030630	2021		4 Piezas	4	4	0	0
4954	DIF210402031094	2021		4 Piezas	1	1	0	0
4955	DIF210402030289	2021		4 Piezas	2	2	0	0
4956	DIF210402031099	2021		4 Piezas	1	1	0	0
4957	DIF210402020234	2021		4 Metros cuadrados de construcción	36	36	10	27.77777778
4958	DIF210402020257	2021		4 Metros cuadrados de construcción	36	36	10	27.77777778
4959	DIF210402028579	2021		4 Piezas	1	1	0	0
4960	DIF210402028213	2021		4 Metros Cuadrados	115.13	115.13	0	0
4961	DIF210402043456	2021		4 Metros Cuadrados	114	114	0	0
4962	DIF210402028766	2021		4 Piezas	1	1	0	0
4963	DIF210402028429	2021		4 Piezas	2	2	0	0
4964	DIF210402043566	2021		4 Metros Cuadrados	55	55	0	0
4965	DIF210402036137	2021		4 Metros cuadrados de construcción	36	36	10	27.77777778
4966	DIF17170200858096	2021		4 Metros Cuadrados	1	100	100	100
4967	DIF190101514821	2021		4 Metros	2500	18500	18500	100
4968	DIF190201533937	2021		4 Celdas solares	218	111	111	100
4969	DIF190201535789	2021		4 Metros Cuadrados	2621.1	2621.1	2621.1	100
4970	DIF190201534021	2021		4 Celdas solares	109	111	111	100
4971	DIF190201534039	2021		4 Celdas solares	109	111	111	100
4972	DIF190201534063	2021		4 Celdas solares	109	111	111	100
4973	DIF190201534079	2021		4 Celdas solares	190	210	210	100
4974	DIF190201534081	2021		4 Celdas solares	190	210	210	100
4975	DIF190201536206	2021		4 Metros lineales	770	770	770	100
4976	DIF190201536285	2021		4 Metros lineales	160	348	348	100
4977	DIF190201535455	2021		4 Celdas solares	100	111	111	100

#	FOLIO	CICLO	TRIMESTRE DE AVANCE	UNIDAD DE MEDIDA	META ORIGINAL	META MODIFICADA	AVANCE	PORCENTAJE
4978	DIF190201535699	2021		4 Metros Cuadrados	4910.5	4910.5	4910.5	100
4979	DIF190201535811	2021		4 Metros Cuadrados	4029.6	4029.6	4029.6	100
4980	DIF190201534036	2021		4 Celdas solares	218	111	111	100
4981	DIF190201534043	2021		4 Celdas solares	109	111	111	100
4982	DIF190201534049	2021		4 Celdas solares	109	111	111	100
4983	DIF190201535850	2021		4 Metros Cuadrados	1397.5	1397.5	1397.5	100
4984	DIF190201535872	2021		4 Metros Cuadrados	3058	3058	3058	100
4985	DIF190201534058	2021		4 Celdas solares	109	111	111	100
4986	DIF190201534068	2021		4 Celdas solares	109	111	111	100
4987	DIF190201534077	2021		4 Celdas solares	190	210	210	100
4988	DIF190201534087	2021		4 Otros	1	50	50	100
4989	DIF190201534117	2021		4 Otros	1	59	59	100
4990	DIF190201536100	2021		4 Otros	1	1	1	100
4991	DIF190201536267	2021		4 Metros lineales	420	385	385	100
4992	DIF190201567504	2021		4 Lote	9	9	9	100
4993	DIF190201564373	2021		4 Metros Cuadrados	1800	1800	1800	100
4994	DIF190401585346	2021		4 Celdas solares	40	40	40	100
4995	DIF190401581037	2021		4 Metros lineales	55	61	61	100
4996	DIF190401581039	2021		4 Metros lineales	100	85	85	100
4997	DIF190401581041	2021		4 Metros lineales	230	250	250	100
4998	DIF190401581047	2021		4 Metros lineales	170	165	165	100
4999	DIF190401581052	2021		4 Metros lineales	401	511	511	100
5000	DIF190401585292	2021		4 Metros lineales	154	156	156	100
5001	DIF190401585308	2021		4 Metros lineales	470	470	470	100
5002	DIF190401585321	2021		4 Metros lineales	180	195	195	100
5003	DIF190401605517	2021		4 Celdas solares	111	111	111	100
5004	DIF190401663460	2021		4 Otros	50	50	50	100
5005	DIF190401663501	2021		4 Otros	6	6	6	100
5006	DIF190401663531	2021		4 Otros	1	1	1	100
5007	DIF190401663363	2021		4 Metros Cuadrados	330	433.38	433.38	100
5008	DIF190401663407	2021		4 Otros	6	6	6	100
5009	DIF190401663433	2021		4 Metros Cuadrados	84	132.48	132.48	100
5010	DIF190401663204	2021		4 Piezas	2	2	2	100
5011	DIF190401663229	2021		4 Otros	16	16	16	100
5012	DIF200101701503	2021		4 Estudio de preinversión	400	400	400	100
5013	DIF210201932065	2021		4 Aula	100	100	100	100
5014	DIF210201920083	2021		4 Metros Cuadrados	1525	1525	1525	100
5015	DIF210201928999	2021		4 Metros Cuadrados	104.15	104.15	104.15	100
5016	DIF210201929000	2021		4 Metros Cuadrados	335	335	335	100
5017	DIF210201929003	2021		4 Metros Cuadrados	196.52	196.52	196.52	100
5018	DIF210201929030	2021		4 Metros Cuadrados	158.25	158.25	158.25	100
5019	DIF210201929034	2021		4 Metros Cuadrados	266.98	266.98	266.98	100
5020	DIF210201929036	2021		4 Metros Cuadrados	1277.2	1277.2	1277.2	100
5021	DIF210201929661	2021		4 Metros Cuadrados	237.71	237.71	237.71	100
5022	DIF210201932077	2021		4 Sanitario(s)	100	100	100	100
5023	DIF210201932080	2021		4 Aula	100	100	100	100
5024	DIF210201926692	2021		4 Piezas	117	117	117	100
5025	DIF210201926693	2021		4 Piezas	117	117	117	100
5026	DIF210201926694	2021		4 Piezas	117	117	117	100
5027	DIF210201929056	2021		4 Metros Cuadrados	345.09	345.09	345.09	100
5028	DIF210201929058	2021		4 Metros Cuadrados	214.33	214.33	214.33	100
5029	DIF210201929061	2021		4 Metros Cuadrados	1543	1543	1543	100
5030	DIF210201929087	2021		4 Metros Cuadrados	263	263	263	100
5031	DIF210201932154	2021		4 Aula	100	100	100	100
5032	DIF210201932163	2021		4 Metros lineales	100	100	100	100
5033	DIF210201926726	2021		4 Metros lineales	202	202	202	100
5034	DIF210201926729	2021		4 Metros lineales	118	118	118	100
5035	DIF210201926733	2021		4 Metros lineales	118	118	118	100
5036	DIF210201920177	2021		4 Metros lineales	230	230	230	100
5037	DIF210201931497	2021		4 Metros lineales	140	140	140	100
5038	DIF210201932316	2021		4 Aula	100	100	100	100
5039	DIF210201932320	2021		4 Aula	100	100	100	100
5040	DIF210201932326	2021		4 Sanitario(s)	100	100	100	100

#	FOLIO	CICLO	TRIMESTRE DE AVANCE	UNIDAD DE MEDIDA	META ORIGINAL	META MODIFICADA	AVANCE	PORCENTAJE
5041	DIF210201931887	2021		4 Metros lineales	100	100	100	100
5042	DIF210201931902	2021		4 Metros lineales	100	100	100	100
5043	DIF210201931904	2021		4 Aula	100	100	100	100
5044	DIF210201931907	2021		4 Aula	100	100	100	100
5045	DIF210201931914	2021		4 Metros lineales	100	100	100	100
5046	DIF210201927070	2021		4 Metros lineales	258	258	258	100
5047	DIF210201931932	2021		4 Aula	100	100	100	100
5048	DIF210201931937	2021		4 Metros lineales	100	100	100	100
5049	DIF210201927073	2021		4 Metros lineales	66	66	66	100
5050	DIF210201931939	2021		4 Piezas	100	100	100	100
5051	DIF210201931963	2021		4 Aula	100	100	100	100
5052	DIF210201931969	2021		4 Aula	100	100	100	100
5053	DIF210201931970	2021		4 Metros lineales	100	100	100	100
5054	DIF210201931971	2021		4 Metros lineales	100	100	100	100
5055	DIF210201932099	2021		4 Aula	100	100	100	100
5056	DIF210201932106	2021		4 Metros lineales	100	100	100	100
5057	DIF210201932116	2021		4 Aula	100	100	100	100
5058	DIF210201932122	2021		4 Metros lineales	100	100	100	100
5059	DIF210201932200	2021		4 Aula	100	100	100	100
5060	DIF210201932282	2021		4 Aula	100	100	100	100
5061	DIF210201932296	2021		4 Metros lineales	100	100	100	100
5062	DIF210201932298	2021		4 Aula	100	100	100	100
5063	DIF210201932302	2021		4 Metros lineales	100	100	100	100
5064	DIF210201932305	2021		4 Aula	100	100	100	100
5065	DIF210201928709	2021		4 Metros Cuadrados	163	163	163	100
5066	DIF210201926674	2021		4 Piezas	117	117	117	100
5067	DIF210201928996	2021		4 Metros Cuadrados	84.32	84.32	84.32	100
5068	DIF210201929004	2021		4 Metros Cuadrados	179.25	179.25	179.25	100
5069	DIF210201929007	2021		4 Metros Cuadrados	193.09	193.09	193.09	100
5070	DIF210201931891	2021		4 Aula	150	150	150	100
5071	DIF210201931941	2021		4 Metros lineales	100	100	100	100
5072	DIF210201929032	2021		4 Metros Cuadrados	167	167	167	100
5073	DIF210201929045	2021		4 Metros Cuadrados	311.22	311.22	311.22	100
5074	DIF210201929048	2021		4 Metros Cuadrados	268.42	268.42	268.42	100
5075	DIF210201929051	2021		4 Metros Cuadrados	234.03	234.03	234.03	100
5076	DIF210201929060	2021		4 Metros Cuadrados	233.66	233.66	233.66	100
5077	DIF210201929075	2021		4 Metros Cuadrados	293	293	293	100
5078	DIF210201929076	2021		4 Metros Cuadrados	345	345	345	100
5079	DIF210201929078	2021		4 Metros Cuadrados	439	439	439	100
5080	DIF210201929079	2021		4 Metros Cuadrados	198	198	198	100
5081	DIF210201931945	2021		4 Sanitario(s)	100	100	100	100
5082	DIF210201931946	2021		4 Aula	100	100	100	100
5083	DIF210201931949	2021		4 Metros lineales	100	100	100	100
5084	DIF210201931953	2021		4 Metros lineales	100	100	100	100
5085	DIF210201931956	2021		4 Metros lineales	100	100	100	100
5086	DIF210201929083	2021		4 Metros Cuadrados	245	245	245	100
5087	DIF210201929084	2021		4 Metros Cuadrados	291.08	291.08	291.08	100
5088	DIF210201929085	2021		4 Metros Cuadrados	358.86	358.86	358.86	100
5089	DIF210201929086	2021		4 Metros Cuadrados	246.45	246.45	246.45	100
5090	DIF210201932095	2021		4 Metros lineales	100	100	100	100
5091	DIF210201920051	2021		4 Metros Cuadrados	6340	6340	6340	100
5092	DIF210201920124	2021		4 Metros Cuadrados	1840	1840	1840	100
5093	DIF210201920128	2021		4 Metros lineales	350	350	350	100
5094	DIF210201920154	2021		4 Metros lineales	158	158	158	100
5095	DIF210201914304	2021		4 Piezas	67	67	67	100
5096	DIF210201914319	2021		4 Piezas	71	71	71	100
5097	DIF210201914327	2021		4 Piezas	334	334	334	100
5098	DIF210201914341	2021		4 Piezas	117	117	117	100
5099	DIF210201914108	2021		4 Piezas	100	100	100	100
5100	DIF210201914322	2021		4 Piezas	105	105	105	100
5101	DIF210201914335	2021		4 Piezas	117	117	117	100
5102	DIF210201936065	2021		4 Metros cuadrados de construcción	68	68	68	100
5103	DIF210201941919	2021		4 Metros Cuadrados	4	4	4	100

#	FOLIO	CICLO	TRIMESTRE DE AVANCE	UNIDAD DE MEDIDA	META ORIGINAL	META MODIFICADA	AVANCE	PORCENTAJE
5104	DIF210201936089	2021		4 Metros cuadrados de construcción	2052	2052	2052	100
5105	DIF210201941351	2021		4 Maquinaria y equipo	15	4	4	100
5106	DIF210301953905	2021		4 Comedor(es)	1	1	1	100
5107	DIF210301954449	2021		4 Comedor(es)	1	1	1	100
5108	DIF210301954480	2021		4 Comedor(es)	1	1	1	100
5109	DIF210301953895	2021		4 Comedor(es)	1	1	1	100
5110	DIF210301953924	2021		4 Comedor(es)	1	1	1	100
5111	DIF210301954788	2021		4 Comedor(es)	1	1	1	100
5112	DIF210301953993	2021		4 Comedor(es)	1	1	1	100
5113	DIF210301954005	2021		4 Comedor(es)	1	1	1	100
5114	DIF210301954021	2021		4 Comedor(es)	1	1	1	100
5115	DIF210301954027	2021		4 Comedor(es)	1	1	1	100
5116	DIF210301954035	2021		4 Comedor(es)	1	1	1	100
5117	DIF210301954043	2021		4 Comedor(es)	1	1	1	100
5118	DIF210301954045	2021		4 Comedor(es)	1	1	1	100
5119	DIF210301954048	2021		4 Comedor(es)	1	1	1	100
5120	DIF210301954065	2021		4 Comedor(es)	1	1	1	100
5121	DIF210301954089	2021		4 Comedor(es)	1	1	1	100
5122	DIF210301954131	2021		4 Comedor(es)	1	1	1	100
5123	DIF210301954137	2021		4 Comedor(es)	1	1	1	100
5124	DIF210301954148	2021		4 Metros cuadrados de construcción	1	1	1	100
5125	DIF210301955185	2021		4 Comedor(es)	1	1	1	100
5126	DIF210301955216	2021		4 Comedor(es)	1	1	1	100
5127	DIF210301954398	2021		4 Comedor(es)	1	1	1	100
5128	DIF210301955266	2021		4 Comedor(es)	1	1	1	100
5129	DIF210301953807	2021		4 Comedor(es)	1	1	1	100
5130	DIF210301955117	2021		4 Comedor(es)	1	1	1	100
5131	DIF210301954414	2021		4 Comedor(es)	1	1	1	100
5132	DIF210301954419	2021		4 Comedor(es)	1	1	1	100
5133	DIF210301954427	2021		4 Comedor(es)	1	1	1	100
5134	DIF210301954433	2021		4 Comedor(es)	1	1	1	100
5135	DIF210301954439	2021		4 Comedor(es)	1	1	1	100
5136	DIF210301955141	2021		4 Comedor(es)	1	1	1	100
5137	DIF210301954441	2021		4 Comedor(es)	1	1	1	100
5138	DIF210301954463	2021		4 Comedor(es)	1	1	1	100
5139	DIF210301953944	2021		4 Comedor(es)	1	1	1	100
5140	DIF210301953951	2021		4 Comedor(es)	1	1	1	100
5141	DIF210301954716	2021		4 Comedor(es)	1	1	1	100
5142	DIF210301953961	2021		4 Comedor(es)	1	1	1	100
5143	DIF210301953963	2021		4 Comedor(es)	1	1	1	100
5144	DIF210301954003	2021		4 Comedor(es)	1	1	1	100
5145	DIF210301954109	2021		4 Comedor(es)	1	1	1	100
5146	DIF210301979440	2021		4 Metros Cuadrados	115	115	115	100
5147	DIF210301977055	2021		4 Metros lineales	450	450	450	100
5148	DIF210301977085	2021		4 Metros Cuadrados	500	500	500	100
5149	DIF210101883233	2021		4 Otros	1	1	1	100
5150	DIF210402020479	2021		4 Piezas	112	112	112	100
5151	DIF210402020511	2021		4 Piezas	70	70	70	100
5152	DIF210402020521	2021		4 Piezas	111	111	111	100
5153	DIF210402020553	2021		4 Piezas	167	167	167	100
5154	DIF210402020575	2021		4 Piezas	394	394	394	100
5155	DIF210402020590	2021		4 Piezas	62	62	62	100
5156	DIF210402020594	2021		4 Piezas	73	73	73	100
5157	DIF210402020602	2021		4 Piezas	91	91	91	100
5158	DIF210402020606	2021		4 Piezas	101	101	101	100
5159	DIF210402020615	2021		4 Piezas	60	60	60	100
5160	DIF210402020620	2021		4 Piezas	172	172	172	100
5161	DIF210402020626	2021		4 Piezas	87	87	87	100
5162	DIF210402020627	2021		4 Piezas	127	127	127	100
5163	DIF210402020630	2021		4 Piezas	250	250	250	100
5164	DIF210302006237	2021		4 Piezas	30	31	31	100
5165	DIF210301972668	2021		4 Sanitario(s)	100	100	100	100
5166	DIF210402013304	2021		4 Sanitario(s)	100	100	100	100

#	FOLIO	CICLO	TRIMESTRE DE AVANCE	UNIDAD DE MEDIDA	META ORIGINAL	META MODIFICADA	AVANCE	PORCENTAJE
5167	DIF210402040509	2021		4 PROYECTO(S)	1	1	1	100
5168	DIF210402031615	2021		4 Piezas	100	100	100	100
5169	DIF210402031616	2021		4 Metros lineales	100	100	100	100
5170	DIF210402020857	2021		4 Metros lineales	150	150	150	100
5171	DIF210402020924	2021		4 Metros lineales	600	600	600	100
5172	DIF210101885258	2021		4 Piezas	1	2	2	100
5173	DIF210402020622	2021		4 Piezas	323	323	323	100
5174	DIF210402020559	2021		4 Piezas	291	291	291	100
5175	DIF210201929044	2021		4 Metros Cuadrados	345.97	345.97	345.97	100
5176	DIF210201929053	2021		4 Metros Cuadrados	326.61	326.61	326.61	100
5177	DIF210201919978	2021		4 Metros Cuadrados	2830	2830	2830	100
5178	DIF210201914345	2021		4 Piezas	118	118	118	100
5179	DIF210201931893	2021		4 Piezas	100	100	100	100
5180	DIF210201931965	2021		4 Aula	100	100	100	100
5181	DIF210201932196	2021		4 Aula	100	100	100	100
5182	DIF210201928995	2021		4 Metros Cuadrados	195.81	195.81	195.81	100
5183	DIF210301954118	2021		4 Comedor(es)	1	1	1	100
5184	DIF210201931901	2021		4 Metros lineales	100	100	100	100
5185	DIF210201929059	2021		4 Metros Cuadrados	276.88	276.88	276.88	100
5186	DIF210301977110	2021		4 Metros lineales	90	90	90	100
5187	DIF210301954129	2021		4 Comedor(es)	1	1	1	100
5188	DIF210402020583	2021		4 Piezas	70	70	70	100
5189	DIF210402057390	2021		4 Piezas	304	304	304	100
5190	DIF210402020538	2021		4 Piezas	160	160	160	100
5191	DIF210201926688	2021		4 Piezas	117	117	117	100
5192	DIF210201929667	2021		4 Metros Cuadrados	473.45	473.45	473.45	100
5193	DIF210201929052	2021		4 Metros Cuadrados	301.49	301.49	301.49	100
5194	DIF210201929043	2021		4 Metros Cuadrados	292.34	292.34	292.34	100
5195	DIF210201929077	2021		4 Metros Cuadrados	392.4	392.4	392.4	100
5196	DIF210201932041	2021		4 Metros lineales	100	100	100	100
5197	DIF210201932136	2021		4 Metros lineales	100	100	100	100
5198	DIF210201932148	2021		4 Metros lineales	100	100	100	100
5199	DIF210301953928	2021		4 Comedor(es)	1	1	1	100
5200	DIF210201931444	2021		4 Metros lineales	100	100	100	100
5201	DIF210201927074	2021		4 Metros lineales	60	60	60	100
5202	DIF210201932174	2021		4 Aula	100	100	100	100
5203	DIF210201932184	2021		4 Aula	100	100	100	100
5204	DIF210201932297	2021		4 Aula	100	100	100	100
5205	DIF210402056341	2021		4 Vivienda	9	9	9	100
5206	DIF210301954007	2021		4 Comedor(es)	1	1	1	100
5207	DIF210402020922	2021		4 Metros lineales	100	100	100	100
5208	DIF210402020625	2021		4 Piezas	3	3	3	100
5209	DIF210402060324	2021		4 Metros cuadrados de construcción	2	2	2	100
5210	DIF210201914325	2021		4 Piezas	251	251	251	100
5211	DIF210201920138	2021		4 Metros lineales	193	193	193	100
5212	DIF210201929057	2021		4 Metros Cuadrados	236.13	236.13	236.13	100
5213	DIF210201931934	2021		4 Aula	100	100	100	100
5214	DIF210201929006	2021		4 Metros Cuadrados	217.71	217.71	217.71	100
5215	DIF210201932303	2021		4 Aula	100	100	100	100
5216	DIF210201932307	2021		4 Metros lineales	100	100	100	100
5217	DIF210201931967	2021		4 Metros lineales	100	100	100	100
5218	DIF210201932059	2021		4 Aula	100	100	100	100



GOBIERNO DE LA  
CIUDAD DE MÉXICO

SECRETARÍA DE ADMINISTRACIÓN Y FINANZAS  
SUBSECRETARÍA DE EGRESOS

# INDICADORES

#	Ciclo	Periodo	Trimestre	Entidad Federativa	Municipio	Ramo	Unidad	Programa Presupuestario	Nombre del Programa Presupuestario	Grupo Funcional
1	2021	4	4	Ciudad de México	Gobierno de la Entidad	33 - Aportaciones Federales para Entidades Federativa: 416 - Dirección General de Programación y Presupuest	1010	FAETA Educación de Adultos	2 - Desarrollo Social	
2	2021	4	4	Ciudad de México	Gobierno de la Entidad	33 - Aportaciones Federales para Entidades Federativa: 416 - Dirección General de Programación y Presupuest	1010	FAETA Educación de Adultos	2 - Desarrollo Social	
3	2021	4	4	Ciudad de México	Gobierno de la Entidad	33 - Aportaciones Federales para Entidades Federativa: 416 - Dirección General de Programación y Presupuest	1010	FAETA Educación de Adultos	2 - Desarrollo Social	
4	2021	4	4	Ciudad de México	Gobierno de la Entidad	33 - Aportaciones Federales para Entidades Federativa: 416 - Dirección General de Programación y Presupuest	1010	FAETA Educación de Adultos	2 - Desarrollo Social	
5	2021	4	4	Ciudad de México	Gobierno de la Entidad	33 - Aportaciones Federales para Entidades Federativa: 416 - Dirección General de Programación y Presupuest	1010	FAETA Educación de Adultos	2 - Desarrollo Social	
6	2021	4	4	Ciudad de México	Gobierno de la Entidad	33 - Aportaciones Federales para Entidades Federativa: 416 - Dirección General de Programación y Presupuest	1010	FAETA Educación de Adultos	2 - Desarrollo Social	
7	2021	4	4	Ciudad de México	Gobierno de la Entidad	33 - Aportaciones Federales para Entidades Federativa: 416 - Dirección General de Programación y Presupuest	1010	FAETA Educación de Adultos	2 - Desarrollo Social	
8	2021	4	4	Ciudad de México	Gobierno de la Entidad	33 - Aportaciones Federales para Entidades Federativa: 416 - Dirección General de Programación y Presupuest	1010	FAETA Educación de Adultos	2 - Desarrollo Social	
9	2021	4	4	Ciudad de México	Gobierno de la Entidad	33 - Aportaciones Federales para Entidades Federativa: 416 - Dirección General de Programación y Presupuest	1010	FAETA Educación de Adultos	2 - Desarrollo Social	
10	2021	4	4	Ciudad de México	Gobierno de la Entidad	33 - Aportaciones Federales para Entidades Federativa: 416 - Dirección General de Programación y Presupuest	1010	FAETA Educación de Adultos	2 - Desarrollo Social	
11	2021	4	4	Ciudad de México	Gobierno de la Entidad	33 - Aportaciones Federales para Entidades Federativa: 416 - Dirección General de Programación y Presupuest	1010	FAETA Educación de Adultos	2 - Desarrollo Social	
12	2021	4	4	Ciudad de México	Gobierno de la Entidad	33 - Aportaciones Federales para Entidades Federativa: 416 - Dirección General de Programación y Presupuest	1010	FAETA Educación de Adultos	2 - Desarrollo Social	
13	2021	4	4	Ciudad de México	Gobierno de la Entidad	33 - Aportaciones Federales para Entidades Federativa: 416 - Dirección General de Programación y Presupuest	1009	FAETA Educación Tecnológica	2 - Desarrollo Social	
14	2021	4	4	Ciudad de México	Gobierno de la Entidad	33 - Aportaciones Federales para Entidades Federativa: 416 - Dirección General de Programación y Presupuest	1009	FAETA Educación Tecnológica	2 - Desarrollo Social	
15	2021	4	4	Ciudad de México	Gobierno de la Entidad	33 - Aportaciones Federales para Entidades Federativa: 416 - Dirección General de Programación y Presupuest	1009	FAETA Educación Tecnológica	2 - Desarrollo Social	
16	2021	4	4	Ciudad de México	Gobierno de la Entidad	33 - Aportaciones Federales para Entidades Federativa: 416 - Dirección General de Programación y Presupuest	1009	FAETA Educación Tecnológica	2 - Desarrollo Social	
17	2021	4	4	Ciudad de México	Gobierno de la Entidad	33 - Aportaciones Federales para Entidades Federativa: 416 - Dirección General de Programación y Presupuest	1009	FAETA Educación Tecnológica	2 - Desarrollo Social	
18	2021	4	4	Ciudad de México	Gobierno de la Entidad	33 - Aportaciones Federales para Entidades Federativa: 416 - Dirección General de Programación y Presupuest	1009	FAETA Educación Tecnológica	2 - Desarrollo Social	
19	2021	4	4	Ciudad de México	Gobierno de la Entidad	33 - Aportaciones Federales para Entidades Federativa: 416 - Dirección General de Programación y Presupuest	1009	FAETA Educación Tecnológica	2 - Desarrollo Social	
20	2021	4	4	Ciudad de México	Gobierno de la Entidad	33 - Aportaciones Federales para Entidades Federativa: 416 - Dirección General de Programación y Presupuest	1012	FAFEF	2 - Desarrollo Social	
21	2021	4	4	Ciudad de México	Gobierno de la Entidad	33 - Aportaciones Federales para Entidades Federativa: 416 - Dirección General de Programación y Presupuest	1012	FAFEF	2 - Desarrollo Social	



#	Función	Subfunción	Actividad Institucional	Clave del Indicador
1	5 - Educación	5 - Educación para Adultos	8 - Fondo de Aportaciones para la Educación Tecnológica y de Adultos	159500
2	5 - Educación	5 - Educación para Adultos	8 - Fondo de Aportaciones para la Educación Tecnológica y de Adultos	159588
3	5 - Educación	5 - Educación para Adultos	8 - Fondo de Aportaciones para la Educación Tecnológica y de Adultos	159748
4	5 - Educación	5 - Educación para Adultos	8 - Fondo de Aportaciones para la Educación Tecnológica y de Adultos	160794
5	5 - Educación	5 - Educación para Adultos	8 - Fondo de Aportaciones para la Educación Tecnológica y de Adultos	162074
6	5 - Educación	5 - Educación para Adultos	8 - Fondo de Aportaciones para la Educación Tecnológica y de Adultos	162418
7	5 - Educación	5 - Educación para Adultos	8 - Fondo de Aportaciones para la Educación Tecnológica y de Adultos	162941
8	5 - Educación	5 - Educación para Adultos	8 - Fondo de Aportaciones para la Educación Tecnológica y de Adultos	163811
9	5 - Educación	5 - Educación para Adultos	8 - Fondo de Aportaciones para la Educación Tecnológica y de Adultos	163821
10	5 - Educación	5 - Educación para Adultos	8 - Fondo de Aportaciones para la Educación Tecnológica y de Adultos	164019
11	5 - Educación	5 - Educación para Adultos	8 - Fondo de Aportaciones para la Educación Tecnológica y de Adultos	164025
12	5 - Educación	5 - Educación para Adultos	8 - Fondo de Aportaciones para la Educación Tecnológica y de Adultos	164400
13	5 - Educación	2 - Educación Media Superior	8 - Fondo de Aportaciones para la Educación Tecnológica y de Adultos	160459
14	5 - Educación	2 - Educación Media Superior	8 - Fondo de Aportaciones para la Educación Tecnológica y de Adultos	162030
15	5 - Educación	2 - Educación Media Superior	8 - Fondo de Aportaciones para la Educación Tecnológica y de Adultos	163725
16	5 - Educación	2 - Educación Media Superior	8 - Fondo de Aportaciones para la Educación Tecnológica y de Adultos	163980
17	5 - Educación	2 - Educación Media Superior	8 - Fondo de Aportaciones para la Educación Tecnológica y de Adultos	164470
18	5 - Educación	2 - Educación Media Superior	8 - Fondo de Aportaciones para la Educación Tecnológica y de Adultos	168411
19	5 - Educación	2 - Educación Media Superior	8 - Fondo de Aportaciones para la Educación Tecnológica y de Adultos	168416
20	2 - Vivienda y Servicios a la Comunidad	7 - Desarrollo Regional	10 - Fondo de Aportaciones para el Fortalecimiento de las Entidades Federativas	160284
21	2 - Vivienda y Servicios a la Comunidad	7 - Desarrollo Regional	10 - Fondo de Aportaciones para el Fortalecimiento de las Entidades Federativas	161374

#	Nombre del Indicador	Definición del Indicador
1	Porcentaje de población de 15 años y más en condición de rezago educativo que concluye el nivel de primaria.	Mide el porcentaje de población de 15 años y más que concluyó el nivel de Primaria con respecto de la población de 15 años y más Sin Primaria en el periodo.
2	Porcentaje de población de 15 años y más en condición de rezago educativo que concluye el nivel de secundaria.	Mide el porcentaje de población de 15 años y más que concluyó el nivel de Secundaria con respecto de la población de 15 años y más Sin Secundaria en el periodo.
3	Porcentaje de educandos/as hispanohablantes de 15 años y más que concluyen nivel en inicial y/o Primaria y/o Secundaria en el Modelo de Educación para la Vida y el Trabajo.	Determina la proporción de educandos/as, que con el MEVyT vertiente hispanohablante concluyen nivel inicial, primaria y secundaria respecto al total de atendidos con dicha vertiente.
4	Razón de módulos vinculados en el Modelo Educación para la Vida y el Trabajo (MEVyT).	Cuantifica la relación de módulo(s) entregado(s) a el/la educando/a que esta siendo atendido en el Modelo de Educación para la Vida y el Trabajo (MEVyT).
5	Porcentaje de exámenes en línea aplicados del MEVyT	Mide la proporción de exámenes aplicados en línea en el trimestre con respecto al total de exámenes aplicados en el trimestre sin importar el formato.
6	Porcentajes de educandos/as que concluyen niveles intermedio y avanzado del MEVyT vinculados a Plazas Comunitarias de atención educativa y servicios integrales.	Mide la conclusión de los niveles intermedio (primaria) y avanzado (secundaria) de los/as educandos/as del MEVyT que están vinculados a Plazas Comunitarias de Atención Educativa y Servicios Integrales. La conclusión de nivel a través del uso de unidades operativas implica que el usuario hizo uso de los bienes y servicios que ofrece el INEA.
7	Tasa de variación anual de la población de 15 años o más en condición de rezago educativo.	Se mide el cambio de la población de 15 años o más que no sabe leer ni escribir o que no ha cursado o concluido la educación primaria y/o educación secundaria, respecto al año anterior.
8	Porcentaje de asesores/as con más de un año de permanencia con formación continua acumulados al cierre del trimestre.	Mide cuántos de los/as asesores/as con más de un año de servicio reciben formación continua.
9	Porcentaje de exámenes impresos aplicados del MEVyT	Mide la proporción de exámenes impresos aplicados en el trimestre con respecto al total de exámenes aplicados en el trimestre.
10	Porcentaje de población analfabeta de 15 años y más que concluye el nivel inicial.	Mide el porcentaje de población analfabeta de 15 años y más que concluyó el nivel de inicial en el periodo.
11	Porcentaje de módulos en línea o digitales vinculados en el trimestre	Se muestra el número de módulos en línea y digitales vinculados por cada 100 módulos vinculados en el trimestre.
12	Porcentaje de educandos/as que concluyen nivel educativo del grupo en condición de vulnerabilidad de atención en el Modelo Educación para la Vida y el Trabajo (MEVyT).	Determina la proporción de los/as educandos/as que concluyen nivel en el MEVyT, vertiente atención a jóvenes 10-14 en Primaria, MEVyT para Ciegos o Débiles Visuales, así como los educandos que concluyen nivel en la población indígena de su vertiente Indígena Bilingüe (MIB) y Indígena Bilingüe Urbano (MIBU) en Inicial, Primaria y/o Secundaria, con respecto al total de atención de estas poblaciones. Para INEA estas poblaciones atendidas son consideradas grupos en condición de vulnerabilidad.
13	Tasa de variación de la matrícula del CONALEP en la Entidad Federativa	El indicador mide la variación de la matrícula atendida en Planteles CONALEP en la Entidad Federativa respecto del año anterior.
14	Porcentaje de presupuesto ejercido en gasto de operación respecto del total autorizado	El indicador mide el porcentaje de recursos ejercidos en gastos de operación en la Entidad Federativa con respecto al presupuesto autorizado en el ejercicio
15	Porcentaje de Eficiencia terminal del CONALEP	Mide la proporción de alumnos de un cohorte generacional que concluyen sus estudios en el CONALEP en las Entidades Federativas, lo cual permite valorar la pertinencia, efectividad y calidad de la oferta educativa.
16	Porcentaje de presupuesto FAETA ejercido en el pago de nómina docente	Mide el porcentaje del Presupuesto que se aplica al pago de nómina docente CONALEP en la Entidad Federativa en el año t respecto al total de presupuesto FAETA autorizado al CONALEP en la Entidad Federativa en ese año.
17	Porcentaje de absorción del CONALEP en la Entidad Federativa	Mide la proporción de alumnos que se inscriben en Planteles CONALEP en la entidad Federativa, respecto del total de alumnos egresados de secundaria del área de influencia.
18	Porcentaje de Horas Semana Mes para docencia frente a grupo.	Es el indicador que permite medir la proporción de Horas Semana Mes financiadas con presupuesto FAETA que se destinan a la docencia frente a grupo, con relación al total de Horas Semana Mes Financiadas con presupuesto FAETA en el año t
19	Porcentaje de personal docente CONALEP en la entidad federativa Financiado con presupuesto FAETA	Mide el porcentaje de personas en la nómina docente del CONALEP en la Entidad Federativa financiada con presupuesto FAETA respecto del total del personal docente CONALEP en la Entidad Federativa
20	Índice de Fortalecimiento Financiero	Identifica la fortaleza de la recaudación local, comparada con los ingresos disponibles, en los que destacan las fuentes de origen federal, entre ellas las aportaciones sin incluir los recursos destinados a municipios. Los ingresos propios, incluyen impuestos por predial, nóminas y otros impuestos; y Otros como derechos, productos y aprovechamientos. Ingreso Estatal Disponible, incluye Ingresos Propios; Ingresos Federales por concepto de Participaciones y Aportaciones; Subsidios; Gasto Reasignado; y Financiamientos y excluye Participaciones y Aportaciones Federales para Municipios y Transferencias Federales para Municipios. Los montos correspondientes a las dos variables son acumulados al periodo que se reporta. Representa el porcentaje de la deuda respecto al ingreso estatal disponible. También se puede expresar como el número de veces que el saldo de la deuda es mayor, en su caso, respecto al ingreso. Una tendencia decreciente implica la eficacia de una política de desendeudamiento, atribuible, entre otros factores, a la fortaleza financiera que se induce en las entidades federativas con los recursos de origen federal, entre los que se encuentran las aportaciones del Ramo 33, en particular las del FAFF. El Saldo de la Deuda Directa al 31 de diciembre del año anterior, excluye deuda contingente de los municipios y de las entidades federativas. El ingreso estatal disponible o ingreso de Libre Disposición según lo señalado en la Ley de Disciplina Financiera de las Entidades Federativas y los Municipios, son los Ingresos locales y las participaciones federales, así como los recursos que, en su caso, reciban del Fondo de Estabilización de los Ingresos de las Entidades Federativas en los términos del artículo 19 de la Ley Federal de Presupuesto y Responsabilidad Hacendaria y cualquier otro recurso que no esté destinado a un fin específico. Excluye Transferencias Federales Etiquetadas e Ingresos Derivados de Financiamientos.
21	Índice de Impacto de Deuda Pública	

#	Método de Cálculo	Nivel del Indicador	Frecuencia de Medición	Unidad de Medida	Tipo	Dimensión del Indicador	Sentido
1	(Población de 15 años y más que concluyó el nivel Primaria en t / Población de 15 años y más Sin Primaria en t-1)*100	Propósito	Anual	Porcentaje	Estratégico	Eficacia	Ascendente
2	( Población de 15 años y más que concluyó el nivel Secundaria en t / Población de 15 años y más Sin Secundaria en t-1 ) X 100 ((Eduandos/as que concluyen nivel de inicial, Primaria y/o Secundaria con la vertiente Hispanohablante del Modelo Educación para la Vida y el Trabajo (MEVyT) en el periodo t)/ (Eduandos/as atendidos en el nivel de inicial, Primaria y/o Secundaria con la vertiente Hispanohablante del Modelo Educación para la Vida y el Trabajo (MEVyT) en el periodo t))*100	Propósito	Anual	Porcentaje	Estratégico	Calidad	Ascendente
3	(Eduandos/as activos en el MEVyT con algún módulo vinculado en el periodo t / (Eduandos/as activos en el MEVyT en el periodo t) Total de exámenes en línea del MEVyT aplicados en el periodo t / Total de exámenes del MEVyT aplicados en cualquier formato en el periodo t)*100	Componente	Trimestral	Porcentaje	Estratégico	Eficacia	Ascendente
4	((Eduandos/as que concluyen nivel intermedio y avanzado del MEVyT y están vinculados a plazas comunitarias de atención educativa y servicios integrales en el periodo t)/Total educandos/as que concluyen algún nivel del MEVyT en el periodo t)*100	Actividad	Trimestral	razón	Gestión	Eficacia	Ascendente
5	((Eduandos/as que concluyen nivel intermedio y avanzado del MEVyT y están vinculados a plazas comunitarias de atención educativa y servicios integrales en el periodo t)/Total educandos/as que concluyen algún nivel del MEVyT en el periodo t)*100	Actividad	Trimestral	Porcentaje	Gestión	Eficacia	Ascendente
6	((Población de 15 años o más en situación de rezago educativo en t / Población de 15 años o más en situación de rezago educativo en t - 1)-1)*100 (Asesores/as con más de un año de permanencia con formación continua acumulados al cierre del periodo t / Asesores/as con más de un año de permanencia acumulados al cierre del periodo t)*100	Fin	Anual	Tasa de variación	Estratégico	Eficacia	Descendente
7	(Total de exámenes impresos del MEVyT aplicados en el periodo t / Total de exámenes del MEVyT aplicados en cualquier formato en el periodo t)*100	Actividad	Trimestral	Porcentaje	Gestión	Eficacia	Ascendente
8	(Total de exámenes impresos del MEVyT aplicados en el periodo t / Total de exámenes del MEVyT aplicados en cualquier formato en el periodo t)*100	Actividad	Trimestral	Porcentaje	Gestión	Eficacia	Descendente
9	( Población analfabeta de 15 años y más que concluyó el nivel inicial en t / Población de 15 años y más analfabeta en t-1 ) * 100)	Propósito	Anual	Porcentaje	Estratégico	Eficacia	Ascendente
10	((Total de módulos en línea o digitales vinculados en el periodo t) / Total de módulos vinculados en el periodo t)*100 ((Total de educandos/as que concluyen nivel en la vertiente Jóvenes 10-14 en Primaria + Total de educandos/as que concluyen nivel en la vertiente MEVyT para Ciegos o Débiles Visuales+ Total de educandos/as que concluyen nivel en la Población indígena MIB y MIBU en Inicial, Primaria y/o Secundaria en periodo t)/(Total de educandos/as atendidos en el MEVyT en vertiente Jóvenes 10-14 en Primaria+ Total de educandos/as atendidos en el nivel en la vertiente MEVyT para Ciegos o Débiles Visuales+Total de educandos/as atendidos en la Población indígena MIB y MIBU en inicial, Primaria y/o Secundaria en periodo t)) x 100	Actividad	Trimestral	Porcentaje	Gestión	Eficacia	Ascendente
11	(( Matrícula atendida en Planteles CONALEP financiados con recursos del FAETA en la Entidad Federativa en el año t / Matrícula en Planteles CONALEP financiados con recursos del FAETA en la Entidad federativa atendida en el año t-1 ) - 1 ) X 100	Componente	Trimestral	Porcentaje	Estratégico	Eficacia	Ascendente
12	( Presupuesto FAETA ejercido en gasto de operación de planteles CONALEP en el año t en la entidad federativa / Presupuesto modificado FAETA autorizado al CONALEP en el año t en la entidad federativa ) X 100	Componente	Anual	Porcentaje	Estratégico	Eficacia	Ascendente
13	( Número de alumnos de la generación t que concluyeron sus estudios en Planteles CONALEP financiados con recursos FAETA en la Entidad Federativa / El número de alumnos inscritos en Planteles CONALEP financiados con recursos del FAETA en el primer periodo de esa generación en la Entidad Federativa ) x 100	Actividad	Trimestral	Porcentaje	Gestión	Economía	Ascendente
14	(Presupuesto FAETA ejercido en el pago de nómina docente CONALEP en la Entidad Federativa en el año t / Total de Presupuesto modificado FAETA autorizado al CONALEP en la Entidad Federativa en el año t ) X 100	Propósito	Anual	Porcentaje	Estratégico	Eficacia	Ascendente
15	(Matrícula inicial de primer semestre en planteles CONALEP financiados con recursos del FAETA en la Entidad Federativa en el año t / Total de egresados de secundaria en el área de influencia en el período t)*100	Actividad	Trimestral	Porcentaje	Gestión	Economía	Ascendente
16	(Total de Horas Semana Mes adscritas a la plantilla que se financia con el FAETA para docencia frente a grupo en el año t/Total de Horas Semana Mes adscritas a la plantilla que se financia con el FAETA en el año t)*100	Componente	Anual	Porcentaje	Estratégico	Eficacia	Ascendente
17	(Número de Docentes de planteles CONALEP, financiados con presupuesto FAETA en la Entidad Federativa en el año t/ Numero total de docentes del CONALEP en la Entidad Federativa en el año t ) X 100	Componente	Anual	Porcentaje	Estratégico	Eficacia	Ascendente
18	(Número de Docentes de planteles CONALEP, financiados con presupuesto FAETA en la Entidad Federativa en el año t/ Numero total de docentes del CONALEP en la Entidad Federativa en el año t ) X 100	Actividad	Trimestral	Porcentaje	Gestión	Eficacia	Ascendente
19	( Ingresos propios / Ingreso Estatal Disponible ) *100	Propósito	Semestral	Porcentaje	Estratégico	Eficacia	Ascendente
20	(Saldo de la Deuda Directa al 31 de diciembre del año anterior/Ingreso Estatal Disponible)*100	Fin	Anual	Porcentaje	Estratégico	Eficacia	Descendente
21							



#	Detalle	Realizado en el Periodo	Justificación	Detalle	Avance (%)	Flujo
1	La Ciudad de México no cuenta con Recursos de este Fondo.	0	Otras causas	La Ciudad de México no cuenta con Recursos de este Fondo.	N/D	Validado
2	La Ciudad de México no cuenta con Recursos de este Fondo.	0	Otras causas	La Ciudad de México no cuenta con Recursos de este Fondo.	N/D	Validado
3	La Ciudad de México no cuenta con Recursos de este Fondo.	0	Otras causas	La Ciudad de México no cuenta con Recursos de este Fondo.	N/D	Validado
4	La Ciudad de México no cuenta con Recursos de este Fondo.	0	Otras causas	La Ciudad de México no cuenta con Recursos de este Fondo.	N/D	Validado
5	La Ciudad de México no cuenta con Recursos de este Fondo.	0	Otras causas	La Ciudad de México no cuenta con Recursos de este Fondo.	N/D	Validado
6	La Ciudad de México no cuenta con Recursos de este Fondo.	0	Otras causas	La Ciudad de México no cuenta con Recursos de este Fondo.	N/D	Validado
7	La Ciudad de México no cuenta con Recursos de este Fondo.	0	Otras causas	La Ciudad de México no cuenta con Recursos de este Fondo.	100	Validado
8	La Ciudad de México no cuenta con Recursos de este Fondo.	0	Otras causas	La Ciudad de México no cuenta con Recursos de este Fondo.	N/D	Validado
9	La Ciudad de México no cuenta con Recursos de este Fondo.	0	Otras causas	La Ciudad de México no cuenta con Recursos de este Fondo.	100	Validado
10	La Ciudad de México no cuenta con Recursos de este Fondo.	0	Otras causas	La Ciudad de México no cuenta con Recursos de este Fondo.	N/D	Validado
11	La Ciudad de México no cuenta con Recursos de este Fondo.	0	Otras causas	La Ciudad de México no cuenta con Recursos de este Fondo.	N/D	Validado
12	La Ciudad de México no cuenta con Recursos de este Fondo.	0	Otras causas	La Ciudad de México no cuenta con Recursos de este Fondo.	N/D	Validado
13	La Ciudad de México no cuenta con Recursos de este Fondo.	0	Otras causas	La Ciudad de México no cuenta con Recursos de este Fondo.	N/D	Validado
14	La Ciudad de México no cuenta con Recursos de este Fondo.	0	Otras causas	La Ciudad de México no cuenta con Recursos de este Fondo.	N/D	Validado
15	La Ciudad de México no cuenta con Recursos de este Fondo.	0	Otras causas	La Ciudad de México no cuenta con Recursos de este Fondo.	N/D	Validado
16	La Ciudad de México no cuenta con Recursos de este Fondo.	0	Otras causas	La Ciudad de México no cuenta con Recursos de este Fondo.	N/D	Validado
17	La Ciudad de México no cuenta con Recursos de este Fondo.	0	Otras causas	La Ciudad de México no cuenta con Recursos de este Fondo.	N/D	Validado
18	La Ciudad de México no cuenta con Recursos de este Fondo.	0	Otras causas	La Ciudad de México no cuenta con Recursos de este Fondo.	N/D	Validado
19	A la fecha no se ejerció recursos del FAIS, y no se tienen los elementos para realizar la programación.	0	Otras causas	La Ciudad de México no cuenta con Recursos de este Fondo.	N/D	Validado
20		46.85385	Otras causas		100	Validado
21		41.44693			100	Validado

#	Ciclo	Periodo	Trimestre	Entidad Federativa	Municipio	Ramo	Unidad	Programa Presupuestario	Nombre del Programa Presupuestario	Grupo Funcional
22	2021	4	4	Ciudad de México	Gobierno de la Entidad	33 - Aportaciones Federales para Entidades Federativa: 416 - Dirección General de Programación y Presupuest	I012	FAFEF		2 - Desarrollo Social
23	2021	4	4	Ciudad de México	Gobierno de la Entidad	33 - Aportaciones Federales para Entidades Federativa: 416 - Dirección General de Programación y Presupuest	I012	FAFEF		2 - Desarrollo Social
24	2021	4	4	Ciudad de México	Gobierno de la Entidad	33 - Aportaciones Federales para Entidades Federativa: 416 - Dirección General de Programación y Presupuest	I012	FAFEF		2 - Desarrollo Social
25	2021	4	4	Ciudad de México	Gobierno de la Entidad	33 - Aportaciones Federales para Entidades Federativa: 416 - Dirección General de Programación y Presupuest	I012	FAFEF		2 - Desarrollo Social
26	2021	4	4	Ciudad de México	Gobierno de la Entidad	33 - Aportaciones Federales para Entidades Federativa: 416 - Dirección General de Programación y Presupuest	I012	FAFEF		2 - Desarrollo Social
27	2021	4	4	Ciudad de México	Gobierno de la Entidad	33 - Aportaciones Federales para Entidades Federativa: 416 - Dirección General de Programación y Presupuest	I012	FAFEF		2 - Desarrollo Social
28	2021	4	4	Ciudad de México	Gobierno de la Entidad	33 - Aportaciones Federales para Entidades Federativa: 416 - Dirección General de Programación y Presupuest	I012	FAFEF		2 - Desarrollo Social
29	2021	4	4	Ciudad de México	Gobierno de la Entidad	33 - Aportaciones Federales para Entidades Federativa: 416 - Dirección General de Programación y Presupuest	I012	FAFEF		2 - Desarrollo Social
30	2021	4	4	Ciudad de México	Gobierno de la Entidad	33 - Aportaciones Federales para Entidades Federativa: 416 - Dirección General de Programación y Presupuest	I012	FAFEF		2 - Desarrollo Social
31	2021	4	4	Ciudad de México	Gobierno de la Entidad	33 - Aportaciones Federales para Entidades Federativa: 416 - Dirección General de Programación y Presupuest	I012	FAFEF		2 - Desarrollo Social
32	2021	4	4	Ciudad de México	Gobierno de la Entidad	33 - Aportaciones Federales para Entidades Federativa: 416 - Dirección General de Programación y Presupuest	I003	FAIS Entidades		2 - Desarrollo Social
33	2021	4	4	Ciudad de México	Gobierno de la Entidad	33 - Aportaciones Federales para Entidades Federativa: 416 - Dirección General de Programación y Presupuest	I003	FAIS Entidades		2 - Desarrollo Social
34	2021	4	4	Ciudad de México	Gobierno de la Entidad	33 - Aportaciones Federales para Entidades Federativa: 416 - Dirección General de Programación y Presupuest	I003	FAIS Entidades		2 - Desarrollo Social
35	2021	4	4	Ciudad de México	Álvaro Obregón	33 - Aportaciones Federales para Entidades Federativa: 416 - Dirección General de Programación y Presupuest	I004	FAIS Municipal y de las Demarcaciones Territoriales del Distrito Federal		2 - Desarrollo Social
36	2021	4	4	Ciudad de México	Álvaro Obregón	33 - Aportaciones Federales para Entidades Federativa: 416 - Dirección General de Programación y Presupuest	I004	FAIS Municipal y de las Demarcaciones Territoriales del Distrito Federal		2 - Desarrollo Social
37	2021	4	4	Ciudad de México	Álvaro Obregón	33 - Aportaciones Federales para Entidades Federativa: 416 - Dirección General de Programación y Presupuest	I004	FAIS Municipal y de las Demarcaciones Territoriales del Distrito Federal		2 - Desarrollo Social
38	2021	4	4	Ciudad de México	Azcapotzalco	33 - Aportaciones Federales para Entidades Federativa: 416 - Dirección General de Programación y Presupuest	I004	FAIS Municipal y de las Demarcaciones Territoriales del Distrito Federal		2 - Desarrollo Social
39	2021	4	4	Ciudad de México	Azcapotzalco	33 - Aportaciones Federales para Entidades Federativa: 416 - Dirección General de Programación y Presupuest	I004	FAIS Municipal y de las Demarcaciones Territoriales del Distrito Federal		2 - Desarrollo Social
40	2021	4	4	Ciudad de México	Azcapotzalco	33 - Aportaciones Federales para Entidades Federativa: 416 - Dirección General de Programación y Presupuest	I004	FAIS Municipal y de las Demarcaciones Territoriales del Distrito Federal		2 - Desarrollo Social
41	2021	4	4	Ciudad de México	Benito Juárez	33 - Aportaciones Federales para Entidades Federativa: 416 - Dirección General de Programación y Presupuest	I004	FAIS Municipal y de las Demarcaciones Territoriales del Distrito Federal		2 - Desarrollo Social
42	2021	4	4	Ciudad de México	Benito Juárez	33 - Aportaciones Federales para Entidades Federativa: 416 - Dirección General de Programación y Presupuest	I004	FAIS Municipal y de las Demarcaciones Territoriales del Distrito Federal		2 - Desarrollo Social
43	2021	4	4	Ciudad de México	Benito Juárez	33 - Aportaciones Federales para Entidades Federativa: 416 - Dirección General de Programación y Presupuest	I004	FAIS Municipal y de las Demarcaciones Territoriales del Distrito Federal		2 - Desarrollo Social

#	Función	Subfunción	Actividad Institucional	Clave del Indicador
22	2 - Vivienda y Servicios a la Comunidad	7 - Desarrollo Regional	10 - Fondo de Aportaciones para el Fortalecimiento de las Entidades Federativas	161976
23	2 - Vivienda y Servicios a la Comunidad	7 - Desarrollo Regional	10 - Fondo de Aportaciones para el Fortalecimiento de las Entidades Federativas	167432
24	2 - Vivienda y Servicios a la Comunidad	7 - Desarrollo Regional	10 - Fondo de Aportaciones para el Fortalecimiento de las Entidades Federativas	167434
25	2 - Vivienda y Servicios a la Comunidad	7 - Desarrollo Regional	10 - Fondo de Aportaciones para el Fortalecimiento de las Entidades Federativas	167444
26	2 - Vivienda y Servicios a la Comunidad	7 - Desarrollo Regional	10 - Fondo de Aportaciones para el Fortalecimiento de las Entidades Federativas	167445
27	2 - Vivienda y Servicios a la Comunidad	7 - Desarrollo Regional	10 - Fondo de Aportaciones para el Fortalecimiento de las Entidades Federativas	167446
28	2 - Vivienda y Servicios a la Comunidad	7 - Desarrollo Regional	10 - Fondo de Aportaciones para el Fortalecimiento de las Entidades Federativas	167479
29	2 - Vivienda y Servicios a la Comunidad	7 - Desarrollo Regional	10 - Fondo de Aportaciones para el Fortalecimiento de las Entidades Federativas	167481
30	2 - Vivienda y Servicios a la Comunidad	7 - Desarrollo Regional	10 - Fondo de Aportaciones para el Fortalecimiento de las Entidades Federativas	167482
31	2 - Vivienda y Servicios a la Comunidad	7 - Desarrollo Regional	10 - Fondo de Aportaciones para el Fortalecimiento de las Entidades Federativas	167483
32	2 - Vivienda y Servicios a la Comunidad	7 - Desarrollo Regional	5 - Fondo de Aportaciones para la Infraestructura Social	159905
33	2 - Vivienda y Servicios a la Comunidad	7 - Desarrollo Regional	5 - Fondo de Aportaciones para la Infraestructura Social	160605
34	2 - Vivienda y Servicios a la Comunidad	7 - Desarrollo Regional	5 - Fondo de Aportaciones para la Infraestructura Social	162607
35	2 - Vivienda y Servicios a la Comunidad	7 - Desarrollo Regional	5 - Fondo de Aportaciones para la Infraestructura Social	159776
36	2 - Vivienda y Servicios a la Comunidad	7 - Desarrollo Regional	5 - Fondo de Aportaciones para la Infraestructura Social	161524
37	2 - Vivienda y Servicios a la Comunidad	7 - Desarrollo Regional	5 - Fondo de Aportaciones para la Infraestructura Social	162108
38	2 - Vivienda y Servicios a la Comunidad	7 - Desarrollo Regional	5 - Fondo de Aportaciones para la Infraestructura Social	159776
39	2 - Vivienda y Servicios a la Comunidad	7 - Desarrollo Regional	5 - Fondo de Aportaciones para la Infraestructura Social	161524
40	2 - Vivienda y Servicios a la Comunidad	7 - Desarrollo Regional	5 - Fondo de Aportaciones para la Infraestructura Social	162108
41	2 - Vivienda y Servicios a la Comunidad	7 - Desarrollo Regional	5 - Fondo de Aportaciones para la Infraestructura Social	159776
42	2 - Vivienda y Servicios a la Comunidad	7 - Desarrollo Regional	5 - Fondo de Aportaciones para la Infraestructura Social	161524
43	2 - Vivienda y Servicios a la Comunidad	7 - Desarrollo Regional	5 - Fondo de Aportaciones para la Infraestructura Social	162108

#	Nombre del Indicador	Definición del Indicador
22	Índice en el Ejercicio de Recursos	Mide el porcentaje del gasto ejercido acumulado al periodo que se reporta del FAFEF, respecto al monto anual aprobado de FAFEF a la entidad federativa. El monto del numerador es acumulado al periodo que se reporta y el denominador es el monto anual aprobado del Fondo. Mide la variación del ingreso de la entidad federativa disponible del año actual respecto del ingreso de la entidad federativa disponible del año anterior. Ingresos disponibles se refiere al Ingreso de Libre Disposición según lo señalado en la Ley de Disciplina Financiera de las Entidades Federativas y los Municipios, son los Ingresos locales y las participaciones federales, así como los recursos que, en su caso, reciban del Fondo de Estabilización de los Ingresos de las Entidades Federativas en los términos del artículo 19 de la Ley Federal de Presupuesto y Responsabilidad Hacendaria y cualquier otro recurso que no esté destinado a un fin específico. Excluye Transferencias Federales Etiquetadas e Ingresos Derivados de Financiamientos. Si la Tasa de Variación es positiva se tendrán finanzas públicas fortalecidas, si es igual a cero, no hubo cambio, y si el valor es negativo, las finanzas públicas no se fortalecieron.
23	Tasa de Variación del Ingreso Estatal Disponible	Es la suma de recursos destinados a proyectos de infraestructura física en la entidad federativa entre el monto total del FAFEF ministrado en la entidad federativa. El monto del numerador y denominador son acumulados al periodo que se reporta
24	Porcentaje de recursos destinados a la inversión en infraestructura física	Es la suma de recursos destinados a saneamiento financiero en la entidad federativa entre el monto total del FAFEF ministrado en la entidad federativa. El monto del numerador y denominador son acumulados al periodo que se reporta.
25	Porcentaje de recursos destinados al saneamiento financiero	Es la suma de recursos destinados a saneamiento de pensiones en la entidad federativa entre el monto total del FAFEF ministrado en la entidad federativa. El monto del numerador y denominador son acumulados al periodo que se reporta.
26	Porcentaje de recursos destinados al saneamiento de pensiones	Es la suma de recursos destinados a modernización de registros públicos de la propiedad y comercio en la entidad federativa entre el monto total del FAFEF ministrado en la entidad federativa. El monto del numerador y denominador son acumulados al periodo que se reporta.
27	Porcentaje de recursos destinados a la modernización de registros públicos de la propiedad y comercio	Es la suma de recursos destinados a modernización de sistemas de recaudación en la entidad federativa entre el monto total del FAFEF ministrado en la entidad federativa. El monto del numerador y denominador son acumulados al periodo que se reporta.
28	Porcentaje de recursos destinados a la modernización de sistemas de recaudación	Es la suma de recursos destinados a proyectos de investigación en la entidad federativa entre el monto total del FAFEF ministrado en la entidad federativa. El monto del numerador y denominador son acumulados al periodo que se reporta.
29	Porcentaje de recursos destinados a la ejecución de proyectos de investigación	Es la suma de recursos destinados a sistemas de protección civil en la entidad federativa entre el monto total del FAFEF ministrado en la entidad federativa. El monto del numerador y denominador son acumulados al periodo que se reporta
30	Porcentaje de recursos destinados al fortalecimiento de sistemas de protección civil	Es la suma de recursos destinados al fortalecimiento de educación pública en la entidad federativa entre el monto total del FAFEF ministrado en la entidad federativa. El monto del numerador y denominador son acumulados al periodo que se reporta.
31	Porcentaje de recursos destinados al fortalecimiento de educación pública	Permite conocer la proporción de proyectos clasificados como complementarios en el Catálogo FAIS (proyectos de agua y saneamiento, educación, urbanización, entre otros) respecto del total de proyectos registrados en la MIDS para su ejecución durante el año. La clasificación de proyectos Complementarios puede ser consultada en el Catálogo FAIS 2016
32	Porcentaje de proyectos Complementarios registrados en la MIDS	Permite conocer la proporción de proyectos clasificados como de contribución directa en el Catálogo FAIS (proyectos de servicios básicos, calidad y espacios de la vivienda, salud, educación y alimentación) respecto del total de Proyectos que han sido registrados en la MIDS para su ejecución durante el año. La clasificación de proyectos Directos puede ser consultada en el Catálogo FAIS 2016
33	Porcentaje de proyectos de contribución directa registrados en la MIDS	Permite conocer la proporción de Otros proyectos (proyectos PRODIM, proyectos de Gastos Indirectos y Proyectos Especiales) registrados en la MIDS para su ejecución durante el año. La clasificación de proyectos puede ser consultada en el Catálogo FAIS 2016
34	Porcentaje de otros proyectos registrados en la MIDS	Permite conocer el número de proyectos clasificados como complementarios en el Catálogo FAIS (educación, urbanización, infraestructura productiva, saneamiento) y que han sido registrados en la MIDS para su ejecución durante el año. La clasificación de proyectos Complementarios puede ser consultada en el Catálogo FAIS 2016
35	Porcentaje de proyectos Complementarios registrados en la MIDS	Permite conocer el número de otros proyectos (proyectos PRODIM, proyectos de Gastos Indirectos y PProyectos Especiales) registrados en la MIDS para su ejecución durante el año. La clasificación de proyectos Complementarios puede ser consultada en el Catálogo FAIS 2016. Todo proyecto no considerado en el Catálogo como directo o complementario puede considerarse como proyecto especial
36	Porcentaje de otros proyectos registrados en la MIDS	Permite conocer la proporción de proyectos clasificados como de contribución directa en el Catálogo FAIS (proyectos de servicios básicos, calidad y espacios de la vivienda, salud, educación y alimentación) respecto del total de proyectos que han sido registrados en la MIDS para su ejecución durante el año. La clasificación de proyectos Directos puede ser consultada en el Catálogo FAIS 2016
37	Porcentaje de proyectos de contribución directa registrados en la MIDS	Permite conocer el número de proyectos clasificados como complementarios en el Catálogo FAIS (educación, urbanización, infraestructura productiva, saneamiento) y que han sido registrados en la MIDS para su ejecución durante el año. La clasificación de proyectos Complementarios puede ser consultada en el Catálogo FAIS 2016
38	Porcentaje de proyectos Complementarios registrados en la MIDS	Permite conocer el número de otros proyectos (proyectos PRODIM, proyectos de Gastos Indirectos y PProyectos Especiales) registrados en la MIDS para su ejecución durante el año. La clasificación de proyectos Complementarios puede ser consultada en el Catálogo FAIS 2016. Todo proyecto no considerado en el Catálogo como directo o complementario puede considerarse como proyecto especial
39	Porcentaje de otros proyectos registrados en la MIDS	Permite conocer la proporción de proyectos clasificados como de contribución directa en el Catálogo FAIS (proyectos de servicios básicos, calidad y espacios de la vivienda, salud, educación y alimentación) respecto del total de proyectos que han sido registrados en la MIDS para su ejecución durante el año. La clasificación de proyectos Directos puede ser consultada en el Catálogo FAIS 2016
40	Porcentaje de proyectos de contribución directa registrados en la MIDS	Permite conocer el número de proyectos clasificados como complementarios en el Catálogo FAIS (educación, urbanización, infraestructura productiva, saneamiento) y que han sido registrados en la MIDS para su ejecución durante el año. La clasificación de proyectos Complementarios puede ser consultada en el Catálogo FAIS 2016
41	Porcentaje de proyectos Complementarios registrados en la MIDS	Permite conocer el número de otros proyectos (proyectos PRODIM, proyectos de Gastos Indirectos y PProyectos Especiales) registrados en la MIDS para su ejecución durante el año. La clasificación de proyectos Complementarios puede ser consultada en el Catálogo FAIS 2016. Todo proyecto no considerado en el Catálogo como directo o complementario puede considerarse como proyecto especial
42	Porcentaje de otros proyectos registrados en la MIDS	Permite conocer la proporción de proyectos clasificados como de contribución directa en el Catálogo FAIS (proyectos de servicios básicos, calidad y espacios de la vivienda, salud, educación y alimentación) respecto del total de proyectos que han sido registrados en la MIDS para su ejecución durante el año. La clasificación de proyectos Directos puede ser consultada en el Catálogo FAIS 2016
43	Porcentaje de proyectos de contribución directa registrados en la MIDS	Permite conocer el número de proyectos clasificados como complementarios en el Catálogo FAIS (educación, urbanización, infraestructura productiva, saneamiento) y que han sido registrados en la MIDS para su ejecución durante el año. La clasificación de proyectos Complementarios puede ser consultada en el Catálogo FAIS 2016



#	Método de Cálculo	Nivel del Indicador	Frecuencia de Medición	Unidad de Medida	Tipo	Dimensión del Indicador	Sentido
22	(Gasto ejercido del FAFEF por la entidad federativa / Monto anual aprobado del FAFEF a la entidad federativa)*100	Actividad	Trimestral	Porcentaje	Gestión	Eficacia	Ascendente
23	[(Ingreso estatal disponible del año t / Ingreso estatal disponible del año t-1)-1] * 100	Propósito	Anual	Porcentaje	Estratégico	Eficiencia	Ascendente
24	(Monto ejercido en inversión en infraestructura física en la entidad federativa / Monto total del FAFEF ministrado en la entidad federativa)	Componente	Semestral	Porcentaje	Estratégico	Eficacia	Ascendente
25	(Monto ejercido en saneamiento financiero en la entidad federativa / Monto total del FAFEF ministrado en la entidad federativa)	Componente	Semestral	Porcentaje	Estratégico	Eficacia	Ascendente
26	(Monto ejercido en saneamiento de pensiones en la entidad federativa / Monto total del FAFEF ministrado en la entidad federativa)	Componente	Semestral	Porcentaje	Estratégico	Eficacia	Ascendente
27	(Monto ejercido en modernización de registros públicos de la propiedad y comercio en la entidad federativa / Monto total del FAFEF ministrado en la entidad federativa)	Componente	Semestral	Porcentaje	Estratégico	Eficacia	Ascendente
28	(Monto ejercido en modernización de sistemas de recaudación en la entidad federativa / Monto total del FAFEF ministrado en la entidad federativa)	Componente	Semestral	Porcentaje	Estratégico	Eficacia	Ascendente
29	(Monto ejercido en proyectos de investigación en la entidad federativa / Monto total del FAFEF ministrado en la entidad federativa)	Componente	Semestral	Porcentaje	Estratégico	Eficacia	Ascendente
30	(Monto ejercido en sistemas de protección civil en la entidad federativa / Monto total del FAFEF ministrado en la entidad federativa)	Componente	Semestral	Porcentaje	Estratégico	Eficacia	Ascendente
31	(Monto ejercido en fortalecimiento de educación pública en la entidad federativa / Monto total del FAFEF ministrado en la entidad federativa)	Componente	Semestral	Porcentaje	Estratégico	Eficacia	Ascendente
32	(Sumatoria de proyectos complementarios registrados la MIDS al trimestre correspondiente/Sumatoria de proyectos registrados la MIDS al trimestre correspondiente)*100	Actividad	Trimestral	Porcentaje	Gestión	Eficacia	Descendente
33	(Sumatoria de proyectos de contribución directa registrados la MIDS al trimestre correspondiente/Sumatoria de proyectos registrados la MIDS al trimestre correspondiente)*100	Actividad	Trimestral	Porcentaje	Gestión	Eficacia	Ascendente
34	(Sumatoria de otros proyectos registrados la MIDS al trimestre correspondiente/Sumatoria de proyectos registrados en la MIDS al trimestre correspondiente)*100	Actividad	Trimestral	Porcentaje	Gestión	Eficacia	Descendente
35	(Sumatoria de proyectos complementarios registrados en la MIDS al trimestre correspondiente/Sumatoria de proyectos totales registrados en la MIDS al trimestre correspondiente)*100	Actividad	Trimestral	Porcentaje	Gestión	Eficacia	Descendente
36	(Sumatoria de otros proyectos registrados la MIDS al trimestre correspondiente/Sumatoria de proyectos totales registrados en la MIDS al trimestre correspondiente)*100	Actividad	Trimestral	Porcentaje	Gestión	Eficacia	Descendente
37	(Sumatoria de proyectos de contribución directa registrados en la MIDS al trimestre correspondiente/Sumatoria de proyectos totales registrados en la MIDS al trimestre correspondiente)*100	Actividad	Trimestral	Porcentaje	Gestión	Eficacia	Ascendente
38	(Sumatoria de proyectos complementarios registrados en la MIDS al trimestre correspondiente/Sumatoria de proyectos totales registrados en la MIDS al trimestre correspondiente)*100	Actividad	Trimestral	Porcentaje	Gestión	Eficacia	Descendente
39	(Sumatoria de otros proyectos registrados la MIDS al trimestre correspondiente/Sumatoria de proyectos totales registrados en la MIDS al trimestre correspondiente)*100	Actividad	Trimestral	Porcentaje	Gestión	Eficacia	Descendente
40	(Sumatoria de proyectos de contribución directa registrados en la MIDS al trimestre correspondiente/Sumatoria de proyectos totales registrados en la MIDS al trimestre correspondiente)*100	Actividad	Trimestral	Porcentaje	Gestión	Eficacia	Ascendente
41	(Sumatoria de proyectos complementarios registrados en la MIDS al trimestre correspondiente/Sumatoria de proyectos totales registrados en la MIDS al trimestre correspondiente)*100	Actividad	Trimestral	Porcentaje	Gestión	Eficacia	Descendente
42	(Sumatoria de otros proyectos registrados la MIDS al trimestre correspondiente/Sumatoria de proyectos totales registrados en la MIDS al trimestre correspondiente)*100	Actividad	Trimestral	Porcentaje	Gestión	Eficacia	Descendente
43	(Sumatoria de proyectos de contribución directa registrados en la MIDS al trimestre correspondiente/Sumatoria de proyectos totales registrados en la MIDS al trimestre correspondiente)*100	Actividad	Trimestral	Porcentaje	Gestión	Eficacia	Ascendente

#	Meta programada	Justificación	Detalle	Meta Modificada	Justificación
22	70			70	
	-8.79321			-8.79321	
23					
24	1			1	
25	0			0	
26	0			0	
27	0			0	
28	0			0	
29	0			0	
30	0			0	
31	0			0	
32	0	{just1:{ciclo:2021,trim:4,just:Otras causas,usuario:victorasuarezg,fecha:23/01/22}}	A la fecha no se ejerció recursos del FAIS, y no se tienen los elementos para realizar la programación.	0	{just1:{ciclo:2021,trim:4,just:Otras causas,usuario:victorasuarezg,fecha:23/01/22}}
33	0	{just1:{ciclo:2021,trim:4,just:Otras causas,usuario:victorasuarezg,fecha:15/01/22}}	A la fecha no se ejerció recursos del FAIS, y no se tienen los elementos para realizar la programación.	0	{just1:{ciclo:2021,trim:4,just:Otras causas,usuario:victorasuarezg,fecha:15/01/22}}
34	0	{just1:{ciclo:2021,trim:4,just:Otras causas,usuario:victorasuarezg,fecha:15/01/22}}	A la fecha no se ejerció recursos del FAIS, y no se tienen los elementos para realizar la programación.	0	{just1:{ciclo:2021,trim:4,just:Otras causas,usuario:victorasuarezg,fecha:15/01/22}}
35	33.33333			33.33333	
36	33.33333			33.33333	
37	33.33333			33.33333	
38	20			20	
39	10			10	
40	70			70	
41	0			0	
42	0			0	
43	100			100	

#	Detalle	Realizado en el Periodo	Justificación	Detalle	Avance (%)	Flujo
22		79.86697	Otras causas	La diferencia que se observa, se debe a que aun se tienen pagos por realizar (pasivo circulante).	114.1	Validado
		-8.79321			100	Validado
23		.79867	Otras causas	El recurso adicional se encuentra comprometido y forma parte del pasivo circulante, se reportará en el cierre definitivo	79.87	Validado
24		0			N/D	Validado
25		0			N/D	Validado
26		0			N/D	Validado
27		0			N/D	Validado
28		0			N/D	Validado
29		0			N/D	Validado
30		0			N/D	Validado
31		0			N/D	Validado
32	A la fecha no se ejerció recursos del FAIS, y no se tienen los elementos para realizar la programación.	100	Otras causas	Cifras Preliminares al Cierre de Cuenta Pública	N/D	Validado
33	A la fecha no se ejerció recursos del FAIS, y no se tienen los elementos para realizar la programación.	100	Otras causas	Cifras Preliminares al Cierre de Cuenta Pública	N/D	Validado
34	A la fecha no se ejerció recursos del FAIS, y no se tienen los elementos para realizar la programación.	100	Programación original deficiente	Cifras Preliminares al Cierre de Cuenta Pública	N/D	Validado
35		0			N/D	Validado
36		0			N/D	Validado
37		0			0	Validado
38		93.02326			21.5	Validado
39		0			N/D	Validado
40		6.97674			9.97	Validado
41		0			100	Validado
42		0			100	Validado
43		100			100	Validado



#	Función	Subfunción	Actividad Institucional	Clave del Indicador
44	2 - Vivienda y Servicios a la Comunidad	7 - Desarrollo Regional	5 - Fondo de Aportaciones para la Infraestructura Social	159776
45	2 - Vivienda y Servicios a la Comunidad	7 - Desarrollo Regional	5 - Fondo de Aportaciones para la Infraestructura Social	161524
46	2 - Vivienda y Servicios a la Comunidad	7 - Desarrollo Regional	5 - Fondo de Aportaciones para la Infraestructura Social	162108
47	2 - Vivienda y Servicios a la Comunidad	7 - Desarrollo Regional	5 - Fondo de Aportaciones para la Infraestructura Social	159776
48	2 - Vivienda y Servicios a la Comunidad	7 - Desarrollo Regional	5 - Fondo de Aportaciones para la Infraestructura Social	161524
49	2 - Vivienda y Servicios a la Comunidad	7 - Desarrollo Regional	5 - Fondo de Aportaciones para la Infraestructura Social	162108
50	2 - Vivienda y Servicios a la Comunidad	7 - Desarrollo Regional	5 - Fondo de Aportaciones para la Infraestructura Social	159776
51	2 - Vivienda y Servicios a la Comunidad	7 - Desarrollo Regional	5 - Fondo de Aportaciones para la Infraestructura Social	161524
52	2 - Vivienda y Servicios a la Comunidad	7 - Desarrollo Regional	5 - Fondo de Aportaciones para la Infraestructura Social	162108
53	2 - Vivienda y Servicios a la Comunidad	7 - Desarrollo Regional	5 - Fondo de Aportaciones para la Infraestructura Social	159776
54	2 - Vivienda y Servicios a la Comunidad	7 - Desarrollo Regional	5 - Fondo de Aportaciones para la Infraestructura Social	161524
55	2 - Vivienda y Servicios a la Comunidad	7 - Desarrollo Regional	5 - Fondo de Aportaciones para la Infraestructura Social	162108
56	2 - Vivienda y Servicios a la Comunidad	7 - Desarrollo Regional	5 - Fondo de Aportaciones para la Infraestructura Social	159776
57	2 - Vivienda y Servicios a la Comunidad	7 - Desarrollo Regional	5 - Fondo de Aportaciones para la Infraestructura Social	161524
58	2 - Vivienda y Servicios a la Comunidad	7 - Desarrollo Regional	5 - Fondo de Aportaciones para la Infraestructura Social	162108
59	2 - Vivienda y Servicios a la Comunidad	7 - Desarrollo Regional	5 - Fondo de Aportaciones para la Infraestructura Social	159776
60	2 - Vivienda y Servicios a la Comunidad	7 - Desarrollo Regional	5 - Fondo de Aportaciones para la Infraestructura Social	161524
61	2 - Vivienda y Servicios a la Comunidad	7 - Desarrollo Regional	5 - Fondo de Aportaciones para la Infraestructura Social	162108
62	2 - Vivienda y Servicios a la Comunidad	7 - Desarrollo Regional	5 - Fondo de Aportaciones para la Infraestructura Social	159776
63	2 - Vivienda y Servicios a la Comunidad	7 - Desarrollo Regional	5 - Fondo de Aportaciones para la Infraestructura Social	161524





#	Meta programada	Justificación	Detalle	Meta Modificada	Justificación
44	1.17647	{just1:{ciclo:2021,trim:4,just:Otras causas,usuario:wilbertarrietag,fecha:20/01/22}}	se toma el numero de proyectos del ejercicio pasado, pues a la fecha no se cuenta con información del numero de proyectos que se realizaran en el ejercicio fiscal 2021.	1.17647	{just1:{ciclo:2021,trim:4,just:Otras causas,usuario:wilbertarrietag,fecha:20/01/22}}
45	0	{just1:{ciclo:2021,trim:4,just:Otras causas,usuario:wilbertarrietag,fecha:20/01/22}}	se toma el numero de proyectos del ejercicio pasado, pues a la fecha no se cuenta con información del numero de proyectos que se realizaran en el ejercicio fiscal 2021.	0	{just1:{ciclo:2021,trim:4,just:Otras causas,usuario:wilbertarrietag,fecha:20/01/22}}
46	1.17647	{just1:{ciclo:2021,trim:4,just:Otras causas,usuario:wilbertarrietag,fecha:20/01/22}}	se toma el numero de proyectos del ejercicio pasado, pues a la fecha no se cuenta con información del numero de proyectos que se realizaran en el ejercicio fiscal 2021.	1.17647	{just1:{ciclo:2021,trim:4,just:Otras causas,usuario:wilbertarrietag,fecha:20/01/22}}
47	50	{just1:{ciclo:2021,trim:4,just:Adecuaciones normativas que impactan en las acciones del Programa presupuestal,usuario:omarramirez,fecha:20/01/22}}		50	{just1:{ciclo:2021,trim:4,just:Adecuaciones normativas que impactan en las acciones del Programa presupuestal,usuario:omarramirez,fecha:20/01/22}}
48	66.66667	{just1:{ciclo:2021,trim:4,just:Adecuaciones normativas que impactan en las acciones del Programa presupuestal,usuario:omarramirez,fecha:20/01/22}}		66.66667	{just1:{ciclo:2021,trim:4,just:Adecuaciones normativas que impactan en las acciones del Programa presupuestal,usuario:omarramirez,fecha:20/01/22}}
49	33.33333	{just1:{ciclo:2021,trim:4,just:Adecuaciones normativas que impactan en las acciones del Programa presupuestal,usuario:omarramirez,fecha:20/01/22}}		33.33333	{just1:{ciclo:2021,trim:4,just:Adecuaciones normativas que impactan en las acciones del Programa presupuestal,usuario:omarramirez,fecha:20/01/22}}
50	100	{just1:{ciclo:2021,trim:4,just:Otras causas,usuario:judithacostav,fecha:19/01/22}}		100	{just1:{ciclo:2021,trim:4,just:Otras causas,usuario:judithacostav,fecha:19/01/22}}
51	100	{just1:{ciclo:2021,trim:4,just:Programación original deficiente,usuario:judithacostav,fecha:19/01/22}}		100	{just1:{ciclo:2021,trim:4,just:Programación original deficiente,usuario:judithacostav,fecha:19/01/22}}
52	0	{just1:{ciclo:2021,trim:4,just:Programación original deficiente,usuario:judithacostav,fecha:19/01/22}}		0	{just1:{ciclo:2021,trim:4,just:Programación original deficiente,usuario:judithacostav,fecha:19/01/22}}
53	29.90654	{just1:{ciclo:2021,trim:4,just:Incumplimiento o retraso en los trámites para el ejercicio presupuestario,usuario:franciscojgonzalez,fecha:16/01/22}}	Cifras estimadas para el 2021.	.28736	{just1:{ciclo:2021,trim:4,just:Incumplimiento o retraso en los trámites para el ejercicio presupuestario,usuario:franciscojgonzalez,fecha:16/01/22}}
54	70.09346	{just1:{ciclo:2021,trim:4,just:Incumplimiento o retraso en los trámites para el ejercicio presupuestario,usuario:franciscojgonzalez,fecha:16/01/22}}		70.09346	{just1:{ciclo:2021,trim:4,just:Incumplimiento o retraso en los trámites para el ejercicio presupuestario,usuario:franciscojgonzalez,fecha:16/01/22}}
55	80.32787	{just1:{ciclo:2021,trim:4,just:Incumplimiento o retraso en los trámites para el ejercicio presupuestario,usuario:franciscojgonzalez,fecha:16/01/22}}	Presupuesto vinculado a los lineamientos de aplicación y objetivos.	80.32787	{just1:{ciclo:2021,trim:4,just:Incumplimiento o retraso en los trámites para el ejercicio presupuestario,usuario:franciscojgonzalez,fecha:16/01/22}}
56	11.11111			11.11111	
57	0			0	
58	88.88889			88.88889	
59	0			0	
60	0			0	
61	0			0	
62	28.57143			28.57143	
63	100			100	



#	Detalle	Realizado en el Periodo	Justificación	Detalle	Avance (%)	Flujo
44	se toma el numero de proyectos del ejercicio pasado, pues a la fecha no se cuenta con información del numero de proyectos que se realizaran en el ejercicio fiscal 2021.	5.37849	Otras causas	DERIVADO DE LA PANDEMIA, NO SE EJERCIO LA TOTALIDAD DE LOS RECURSOS.	21.87	Validado
45	se toma el numero de proyectos del ejercicio pasado, pues a la fecha no se cuenta con información del numero de proyectos que se realizaran en el ejercicio fiscal 2021.	44.82072	Otras causas	DERIVADO DE LA PANDEMIA, NO SE EJERCIO LA TOTALIDAD DE LOS RECURSOS.	N/D	Validado
46	se toma el numero de proyectos del ejercicio pasado, pues a la fecha no se cuenta con información del numero de proyectos que se realizaran en el ejercicio fiscal 2021.	49.8008	Otras causas	DERIVADO DE LA PANDEMIA, NO SE EJERCIO LA TOTALIDAD DE LOS RECURSOS.	4233.07	Validado
47		100	Otras causas		50	Validado
48		0	Otras causas		N/D	Validado
49		0	Otras causas		0	Validado
50		100	Otras causas	La mayoría de los proyectos se concluyen al finalizar el ejercicio fiscal 2021.	100	Validado
51		0	Otras causas	Los proyectos se ejecutan al último trimestre del Ejercicio Fiscal 2021	N/D	Validado
52		0			N/D	Validado
53	Cifras estimadas para el 2021.	.2331			123.28	Validado
54		0	Adecuaciones normativas que impactan en las acciones del Prog		N/D	Validado
55	Presupuesto vinculado a los lineamientos de aplicación y objetivos.	99.7669	Mayor demanda de bienes y servicios		124.2	Validado
56		6.66667			166.67	Validado
57		0			100	Validado
58		93.33333			105	Validado
59		95.37815			N/D	Validado
60		0			100	Validado
61		4.62185			N/D	Validado
62		60.41667			47.29	Validado
63		22.91667			436.36	Validado

#	Ciclo	Periodo	Trimestre	Entidad Federativa	Municipio	Ramo	Unidad	Programa Presupuestario	Nombre del Programa Presupuestario	Grupo Funcional
64	2021	4	4	Ciudad de México	La Magdalena Contreras	33 - Aportaciones Federales para Entidades Federativas: 416 - Dirección General de Programación y Presupuestación	004	FAIS Municipal y de las Demarcaciones Territoriales del Distrito Federal	2 - Desarrollo Social	
65	2021	4	4	Ciudad de México	Miguel Hidalgo	33 - Aportaciones Federales para Entidades Federativas: 416 - Dirección General de Programación y Presupuestación	004	FAIS Municipal y de las Demarcaciones Territoriales del Distrito Federal	2 - Desarrollo Social	
66	2021	4	4	Ciudad de México	Miguel Hidalgo	33 - Aportaciones Federales para Entidades Federativas: 416 - Dirección General de Programación y Presupuestación	004	FAIS Municipal y de las Demarcaciones Territoriales del Distrito Federal	2 - Desarrollo Social	
67	2021	4	4	Ciudad de México	Miguel Hidalgo	33 - Aportaciones Federales para Entidades Federativas: 416 - Dirección General de Programación y Presupuestación	004	FAIS Municipal y de las Demarcaciones Territoriales del Distrito Federal	2 - Desarrollo Social	
68	2021	4	4	Ciudad de México	Milpa Alta	33 - Aportaciones Federales para Entidades Federativas: 416 - Dirección General de Programación y Presupuestación	004	FAIS Municipal y de las Demarcaciones Territoriales del Distrito Federal	2 - Desarrollo Social	
69	2021	4	4	Ciudad de México	Milpa Alta	33 - Aportaciones Federales para Entidades Federativas: 416 - Dirección General de Programación y Presupuestación	004	FAIS Municipal y de las Demarcaciones Territoriales del Distrito Federal	2 - Desarrollo Social	
70	2021	4	4	Ciudad de México	Milpa Alta	33 - Aportaciones Federales para Entidades Federativas: 416 - Dirección General de Programación y Presupuestación	004	FAIS Municipal y de las Demarcaciones Territoriales del Distrito Federal	2 - Desarrollo Social	
71	2021	4	4	Ciudad de México	Tláhuac	33 - Aportaciones Federales para Entidades Federativas: 416 - Dirección General de Programación y Presupuestación	004	FAIS Municipal y de las Demarcaciones Territoriales del Distrito Federal	2 - Desarrollo Social	
72	2021	4	4	Ciudad de México	Tláhuac	33 - Aportaciones Federales para Entidades Federativas: 416 - Dirección General de Programación y Presupuestación	004	FAIS Municipal y de las Demarcaciones Territoriales del Distrito Federal	2 - Desarrollo Social	
73	2021	4	4	Ciudad de México	Tláhuac	33 - Aportaciones Federales para Entidades Federativas: 416 - Dirección General de Programación y Presupuestación	004	FAIS Municipal y de las Demarcaciones Territoriales del Distrito Federal	2 - Desarrollo Social	
74	2021	4	4	Ciudad de México	Tlalpan	33 - Aportaciones Federales para Entidades Federativas: 416 - Dirección General de Programación y Presupuestación	004	FAIS Municipal y de las Demarcaciones Territoriales del Distrito Federal	2 - Desarrollo Social	
75	2021	4	4	Ciudad de México	Tlalpan	33 - Aportaciones Federales para Entidades Federativas: 416 - Dirección General de Programación y Presupuestación	004	FAIS Municipal y de las Demarcaciones Territoriales del Distrito Federal	2 - Desarrollo Social	
76	2021	4	4	Ciudad de México	Tlalpan	33 - Aportaciones Federales para Entidades Federativas: 416 - Dirección General de Programación y Presupuestación	004	FAIS Municipal y de las Demarcaciones Territoriales del Distrito Federal	2 - Desarrollo Social	
77	2021	4	4	Ciudad de México	Venustiano Carranza	33 - Aportaciones Federales para Entidades Federativas: 416 - Dirección General de Programación y Presupuestación	004	FAIS Municipal y de las Demarcaciones Territoriales del Distrito Federal	2 - Desarrollo Social	
78	2021	4	4	Ciudad de México	Venustiano Carranza	33 - Aportaciones Federales para Entidades Federativas: 416 - Dirección General de Programación y Presupuestación	004	FAIS Municipal y de las Demarcaciones Territoriales del Distrito Federal	2 - Desarrollo Social	
79	2021	4	4	Ciudad de México	Venustiano Carranza	33 - Aportaciones Federales para Entidades Federativas: 416 - Dirección General de Programación y Presupuestación	004	FAIS Municipal y de las Demarcaciones Territoriales del Distrito Federal	2 - Desarrollo Social	
80	2021	4	4	Ciudad de México	Xochimilco	33 - Aportaciones Federales para Entidades Federativas: 416 - Dirección General de Programación y Presupuestación	004	FAIS Municipal y de las Demarcaciones Territoriales del Distrito Federal	2 - Desarrollo Social	
81	2021	4	4	Ciudad de México	Xochimilco	33 - Aportaciones Federales para Entidades Federativas: 416 - Dirección General de Programación y Presupuestación	004	FAIS Municipal y de las Demarcaciones Territoriales del Distrito Federal	2 - Desarrollo Social	
82	2021	4	4	Ciudad de México	Xochimilco	33 - Aportaciones Federales para Entidades Federativas: 416 - Dirección General de Programación y Presupuestación	004	FAIS Municipal y de las Demarcaciones Territoriales del Distrito Federal	2 - Desarrollo Social	
83	2021	4	4	Ciudad de México	Gobierno de la Entidad	33 - Aportaciones Federales para Entidades Federativas: 416 - Dirección General de Programación y Presupuestación	006	FAM Asistencia Social	2 - Desarrollo Social	

#	Función	Subfunción	Actividad Institucional	Clave del Indicador
64	2 - Vivienda y Servicios a la Comunidad	7 - Desarrollo Regional	5 - Fondo de Aportaciones para la Infraestructura Social	162108
65	2 - Vivienda y Servicios a la Comunidad	7 - Desarrollo Regional	5 - Fondo de Aportaciones para la Infraestructura Social	159776
66	2 - Vivienda y Servicios a la Comunidad	7 - Desarrollo Regional	5 - Fondo de Aportaciones para la Infraestructura Social	161524
67	2 - Vivienda y Servicios a la Comunidad	7 - Desarrollo Regional	5 - Fondo de Aportaciones para la Infraestructura Social	162108
68	2 - Vivienda y Servicios a la Comunidad	7 - Desarrollo Regional	5 - Fondo de Aportaciones para la Infraestructura Social	159776
69	2 - Vivienda y Servicios a la Comunidad	7 - Desarrollo Regional	5 - Fondo de Aportaciones para la Infraestructura Social	161524
70	2 - Vivienda y Servicios a la Comunidad	7 - Desarrollo Regional	5 - Fondo de Aportaciones para la Infraestructura Social	162108
71	2 - Vivienda y Servicios a la Comunidad	7 - Desarrollo Regional	5 - Fondo de Aportaciones para la Infraestructura Social	159776
72	2 - Vivienda y Servicios a la Comunidad	7 - Desarrollo Regional	5 - Fondo de Aportaciones para la Infraestructura Social	161524
73	2 - Vivienda y Servicios a la Comunidad	7 - Desarrollo Regional	5 - Fondo de Aportaciones para la Infraestructura Social	162108
74	2 - Vivienda y Servicios a la Comunidad	7 - Desarrollo Regional	5 - Fondo de Aportaciones para la Infraestructura Social	159776
75	2 - Vivienda y Servicios a la Comunidad	7 - Desarrollo Regional	5 - Fondo de Aportaciones para la Infraestructura Social	161524
76	2 - Vivienda y Servicios a la Comunidad	7 - Desarrollo Regional	5 - Fondo de Aportaciones para la Infraestructura Social	162108
77	2 - Vivienda y Servicios a la Comunidad	7 - Desarrollo Regional	5 - Fondo de Aportaciones para la Infraestructura Social	159776
78	2 - Vivienda y Servicios a la Comunidad	7 - Desarrollo Regional	5 - Fondo de Aportaciones para la Infraestructura Social	161524
79	2 - Vivienda y Servicios a la Comunidad	7 - Desarrollo Regional	5 - Fondo de Aportaciones para la Infraestructura Social	162108
80	2 - Vivienda y Servicios a la Comunidad	7 - Desarrollo Regional	5 - Fondo de Aportaciones para la Infraestructura Social	159776
81	2 - Vivienda y Servicios a la Comunidad	7 - Desarrollo Regional	5 - Fondo de Aportaciones para la Infraestructura Social	161524
82	2 - Vivienda y Servicios a la Comunidad	7 - Desarrollo Regional	5 - Fondo de Aportaciones para la Infraestructura Social	162108
83	6 - Protección Social	8 - Otros Grupos Vulnerables	7 - Fondo de Aportaciones Múltiples	161566



#	Método de Cálculo	Nivel del Indicador	Frecuencia de Medición	Unidad de Medida	Tipo	Dimensión del Indicador	Sentido
64	(Sumatoria de proyectos de contribución directa registrados en la MIDS al trimestre correspondiente/Sumatoria de proyectos totales registrados en la MIDS al trimestre correspondiente)*100	Actividad	Trimestral	Porcentaje	Gestión	Eficacia	Ascendente
65	(Sumatoria de proyectos complementarios registrados en la MIDS al trimestre correspondiente/Sumatoria de proyectos totales registrados en la MIDS al trimestre correspondiente)*100	Actividad	Trimestral	Porcentaje	Gestión	Eficacia	Descendente
66	(Sumatoria de otros proyectos registrados la MIDS al trimestre correspondiente/Sumatoria de proyectos totales registrados en la MIDS al trimestre correspondiente)*100	Actividad	Trimestral	Porcentaje	Gestión	Eficacia	Descendente
67	(Sumatoria de proyectos de contribución directa registrados en la MIDS al trimestre correspondiente/Sumatoria de proyectos totales registrados en la MIDS al trimestre correspondiente)*100	Actividad	Trimestral	Porcentaje	Gestión	Eficacia	Ascendente
68	(Sumatoria de proyectos complementarios registrados en la MIDS al trimestre correspondiente/Sumatoria de proyectos totales registrados en la MIDS al trimestre correspondiente)*100	Actividad	Trimestral	Porcentaje	Gestión	Eficacia	Descendente
69	(Sumatoria de otros proyectos registrados la MIDS al trimestre correspondiente/Sumatoria de proyectos totales registrados en la MIDS al trimestre correspondiente)*100	Actividad	Trimestral	Porcentaje	Gestión	Eficacia	Descendente
70	(Sumatoria de proyectos de contribución directa registrados en la MIDS al trimestre correspondiente/Sumatoria de proyectos totales registrados en la MIDS al trimestre correspondiente)*100	Actividad	Trimestral	Porcentaje	Gestión	Eficacia	Ascendente
71	(Sumatoria de proyectos complementarios registrados en la MIDS al trimestre correspondiente/Sumatoria de proyectos totales registrados en la MIDS al trimestre correspondiente)*100	Actividad	Trimestral	Porcentaje	Gestión	Eficacia	Descendente
72	(Sumatoria de otros proyectos registrados la MIDS al trimestre correspondiente/Sumatoria de proyectos totales registrados en la MIDS al trimestre correspondiente)*100	Actividad	Trimestral	Porcentaje	Gestión	Eficacia	Descendente
73	(Sumatoria de proyectos de contribución directa registrados en la MIDS al trimestre correspondiente/Sumatoria de proyectos totales registrados en la MIDS al trimestre correspondiente)*100	Actividad	Trimestral	Porcentaje	Gestión	Eficacia	Ascendente
74	(Sumatoria de proyectos complementarios registrados en la MIDS al trimestre correspondiente/Sumatoria de proyectos totales registrados en la MIDS al trimestre correspondiente)*100	Actividad	Trimestral	Porcentaje	Gestión	Eficacia	Descendente
75	(Sumatoria de otros proyectos registrados la MIDS al trimestre correspondiente/Sumatoria de proyectos totales registrados en la MIDS al trimestre correspondiente)*100	Actividad	Trimestral	Porcentaje	Gestión	Eficacia	Descendente
76	(Sumatoria de proyectos de contribución directa registrados en la MIDS al trimestre correspondiente/Sumatoria de proyectos totales registrados en la MIDS al trimestre correspondiente)*100	Actividad	Trimestral	Porcentaje	Gestión	Eficacia	Ascendente
77	(Sumatoria de proyectos complementarios registrados en la MIDS al trimestre correspondiente/Sumatoria de proyectos totales registrados en la MIDS al trimestre correspondiente)*100	Actividad	Trimestral	Porcentaje	Gestión	Eficacia	Descendente
78	(Sumatoria de otros proyectos registrados la MIDS al trimestre correspondiente/Sumatoria de proyectos totales registrados en la MIDS al trimestre correspondiente)*100	Actividad	Trimestral	Porcentaje	Gestión	Eficacia	Descendente
79	(Sumatoria de proyectos de contribución directa registrados en la MIDS al trimestre correspondiente/Sumatoria de proyectos totales registrados en la MIDS al trimestre correspondiente)*100	Actividad	Trimestral	Porcentaje	Gestión	Eficacia	Ascendente
80	(Sumatoria de proyectos complementarios registrados en la MIDS al trimestre correspondiente/Sumatoria de proyectos totales registrados en la MIDS al trimestre correspondiente)*100	Actividad	Trimestral	Porcentaje	Gestión	Eficacia	Descendente
81	(Sumatoria de otros proyectos registrados la MIDS al trimestre correspondiente/Sumatoria de proyectos totales registrados en la MIDS al trimestre correspondiente)*100	Actividad	Trimestral	Porcentaje	Gestión	Eficacia	Descendente
82	(Sumatoria de proyectos de contribución directa registrados en la MIDS al trimestre correspondiente/Sumatoria de proyectos totales registrados en la MIDS al trimestre correspondiente)*100	Actividad	Trimestral	Porcentaje	Gestión	Eficacia	Ascendente
83	Número de despensas-dotaciones distribuidas en el periodo de acuerdo a los criterios de calidad nutricia de los Lineamientos de la EIASA/ Número total de apoyos entregados en el periodo.	Componente	Trimestral	Otra	Estratégico	Eficacia	Ascendente

#	Meta programada	Justificación	Detalle	Meta Modificada	Justificación
64	4.7619			4.7619	
65	0	{just1:{ciclo:2021,trim:4,just:Menor demanda de bienes y servicios,usuario:bernabemarquezr,fecha:13/01/22}}		0	{just1:{ciclo:2021,trim:4,just:Menor demanda de bienes y servicios,usuario:bernabemarquezr,fecha:13/01/22}}
66	0	{just1:{ciclo:2021,trim:4,just:Menor demanda de bienes y servicios,usuario:bernabemarquezr,fecha:13/01/22}}		0	{just1:{ciclo:2021,trim:4,just:Menor demanda de bienes y servicios,usuario:bernabemarquezr,fecha:13/01/22}}
67	100	{just1:{ciclo:2021,trim:4,just:Programación original deficiente,usuario:bernabemarquezr,fecha:13/01/22}}		100	{just1:{ciclo:2021,trim:4,just:Programación original deficiente,usuario:bernabemarquezr,fecha:13/01/22}}
68	33.33333	{just1:{ciclo:2021,trim:4,just:Incumplimiento o retraso en los trámites para el ejercicio presupuestario,usuario:gerardonietog,fecha:19/01/22}}		33.33333	{just1:{ciclo:2021,trim:4,just:Incumplimiento o retraso en los trámites para el ejercicio presupuestario,usuario:gerardonietog,fecha:19/01/22}}
69	33.33333	{just1:{ciclo:2021,trim:4,just:Incumplimiento o retraso en los trámites para el ejercicio presupuestario,usuario:gerardonietog,fecha:19/01/22}}		33.33333	{just1:{ciclo:2021,trim:4,just:Incumplimiento o retraso en los trámites para el ejercicio presupuestario,usuario:gerardonietog,fecha:19/01/22}}
70	33.33333	{just1:{ciclo:2021,trim:4,just:Incumplimiento o retraso en los trámites para el ejercicio presupuestario,usuario:gerardonietog,fecha:20/01/22}}		33.33333	{just1:{ciclo:2021,trim:4,just:Incumplimiento o retraso en los trámites para el ejercicio presupuestario,usuario:gerardonietog,fecha:20/01/22}}
71	0			0	
72	0			0	
73	100			100	
74	0	{just1:{ciclo:2021,trim:4,just:Adecuaciones normativas que impactan en las acciones del Programa presupuesta,usuario:danielapastranan,fecha:12/01/22}}		0	{just1:{ciclo:2021,trim:4,just:Adecuaciones normativas que impactan en las acciones del Programa presupuesta,usuario:danielapastranan,fecha:12/01/22}}
75	0	{just1:{ciclo:2021,trim:4,just:Adecuaciones normativas que impactan en las acciones del Programa presupuesta,usuario:danielapastranan,fecha:12/01/22}}		0	{just1:{ciclo:2021,trim:4,just:Adecuaciones normativas que impactan en las acciones del Programa presupuesta,usuario:danielapastranan,fecha:12/01/22}}
76	0	{just1:{ciclo:2021,trim:4,just:Adecuaciones normativas que impactan en las acciones del Programa presupuesta,usuario:danielapastranan,fecha:12/01/22}}		0	{just1:{ciclo:2021,trim:4,just:Adecuaciones normativas que impactan en las acciones del Programa presupuesta,usuario:danielapastranan,fecha:12/01/22}}
77	0			0	
78	0			0	
79	0			0	
80	0			0	
81	0			0	
82	100			100	
83	0	{just1:{ciclo:2021,trim:4,just:Otras causas,usuario:normaasaldanam,fecha:14/01/22}}	El DIF-CDMX NO CUENTA CON LOS RECURSOS Y EL AREA PARA LLEVAR ACABO ESTE PROGRAMA	0	{just1:{ciclo:2021,trim:4,just:Otras causas,usuario:normaasaldanam,fecha:14/01/22}}

#	Detalle	Realizado en el Periodo	Justificación	Detalle	Avance (%)	Flujo
64		16.66667			350	Validado
65		9.09091	Otras causas	ADQUISICIÓN DE EQUIPO QUE APOYÓ A LAS ACTIVIDADES REALIZADAS EN LOS 10 PROYECTOS DE CONTRIBUCIÓN DIRECTA	N/D	Validado
66		0	Otras causas	NO FUE NECESARIO LLEVAR A CABO OTROS TIPOS DE PROYECTOS.	100	Validado
67		90.90909	Otras causas	.	90.91	Validado
68		43.58974	Incumplimiento o retraso en los trámites para el ejercicio presup		76.47	Validado
69		2.5641	Otras causas		1300	Validado
70		53.84615	Incumplimiento o retraso en los trámites para el ejercicio presup		161.54	Validado
71		56.96203	Otras causas		N/D	Validado
72		1.26582	Otras causas		N/D	Validado
73		41.77215	Otras causas		41.77	Validado
74		1.6129			N/D	Validado
75		0			100	Validado
76		98.3871			N/D	Validado
77		35			N/D	Validado
78		2.5			N/D	Validado
79		62.5			N/D	Validado
80		0			100	Validado
81		0			100	Validado
82		100			100	Validado
83	EI DIF-CDMX NO CUENTA CON LOS RECURSOS Y EL AREA PARA LLEVAR ACABO ESTE PROGRAMA	0	Otras causas	El Sistema para el Desarrollo Integral de la Familia no cuenta con acciones para capturar este Indicador	N/D	Validado

#	Ciclo	Periodo	Trimestre	Entidad Federativa	Municipio	Ramo	Unidad	Programa Presupuestario	Nombre del Programa Presupuestario	Grupo Funcional
84	2021	4	4	Ciudad de México	Gobierno de la Entidad	33 - Aportaciones Federales para Entidades Federativa: 416 - Dirección General de Programación y Presupuest	I006	FAM Asistencia Social	2 - Desarrollo Social	
85	2021	4	4	Ciudad de México	Gobierno de la Entidad	33 - Aportaciones Federales para Entidades Federativa: 416 - Dirección General de Programación y Presupuest	I006	FAM Asistencia Social	2 - Desarrollo Social	
86	2021	4	4	Ciudad de México	Gobierno de la Entidad	33 - Aportaciones Federales para Entidades Federativa: 416 - Dirección General de Programación y Presupuest	I006	FAM Asistencia Social	2 - Desarrollo Social	
87	2021	4	4	Ciudad de México	Gobierno de la Entidad	33 - Aportaciones Federales para Entidades Federativa: 416 - Dirección General de Programación y Presupuest	I007	FAM Infraestructura Educativa Básica	2 - Desarrollo Social	
88	2021	4	4	Ciudad de México	Gobierno de la Entidad	33 - Aportaciones Federales para Entidades Federativa: 416 - Dirección General de Programación y Presupuest	I007	FAM Infraestructura Educativa Básica	2 - Desarrollo Social	
89	2021	4	4	Ciudad de México	Gobierno de la Entidad	33 - Aportaciones Federales para Entidades Federativa: 416 - Dirección General de Programación y Presupuest	I007	FAM Infraestructura Educativa Básica	2 - Desarrollo Social	
90	2021	4	4	Ciudad de México	Gobierno de la Entidad	33 - Aportaciones Federales para Entidades Federativa: 416 - Dirección General de Programación y Presupuest	I007	FAM Infraestructura Educativa Básica	2 - Desarrollo Social	
91	2021	4	4	Ciudad de México	Gobierno de la Entidad	33 - Aportaciones Federales para Entidades Federativa: 416 - Dirección General de Programación y Presupuest	I007	FAM Infraestructura Educativa Básica	2 - Desarrollo Social	
92	2021	4	4	Ciudad de México	Gobierno de la Entidad	33 - Aportaciones Federales para Entidades Federativa: 416 - Dirección General de Programación y Presupuest	I007	FAM Infraestructura Educativa Básica	2 - Desarrollo Social	
93	2021	4	4	Ciudad de México	Gobierno de la Entidad	33 - Aportaciones Federales para Entidades Federativa: 416 - Dirección General de Programación y Presupuest	I007	FAM Infraestructura Educativa Básica	2 - Desarrollo Social	
94	2021	4	4	Ciudad de México	Gobierno de la Entidad	33 - Aportaciones Federales para Entidades Federativa: 416 - Dirección General de Programación y Presupuest	I007	FAM Infraestructura Educativa Básica	2 - Desarrollo Social	



#	Función	Subfunción	Actividad Institucional	Clave del Indicador
84	6 - Protección Social	8 - Otros Grupos Vulnerables	7 - Fondo de Aportaciones Múltiples	162451
85	6 - Protección Social	8 - Otros Grupos Vulnerables	7 - Fondo de Aportaciones Múltiples	162569
86	6 - Protección Social	8 - Otros Grupos Vulnerables	7 - Fondo de Aportaciones Múltiples	163649
87	5 - Educación	1 - Educación Básica	7 - Fondo de Aportaciones Múltiples	159610
88	5 - Educación	1 - Educación Básica	7 - Fondo de Aportaciones Múltiples	159625
89	5 - Educación	1 - Educación Básica	7 - Fondo de Aportaciones Múltiples	160166
90	5 - Educación	1 - Educación Básica	7 - Fondo de Aportaciones Múltiples	161352
91	5 - Educación	1 - Educación Básica	7 - Fondo de Aportaciones Múltiples	161423
92	5 - Educación	1 - Educación Básica	7 - Fondo de Aportaciones Múltiples	161619
93	5 - Educación	1 - Educación Básica	7 - Fondo de Aportaciones Múltiples	162675
94	5 - Educación	1 - Educación Básica	7 - Fondo de Aportaciones Múltiples	163292

#	Nombre del Indicador	Definición del Indicador
84	Porcentaje de dotaciones-despensas que diseñan los Sistemas DIF en apego a los criterios de calidad nutricia	Mide la aplicación de los criterios de calidad nutricia por cada uno de los Sistemas DIF al diseñar dotaciones-despensas. Los diseños se realizan a principios del ejercicio fiscal, para ser evaluados por el Sistema Nacional DIF y así contar con el visto bueno correspondiente, por lo tanto no se puede hacer una medición de menor frecuencia.
85	Población de la Estrategia Integral de la Asistencia Social Alimentaria con acceso a alimentos	Mide el número total de beneficiarios de los programas de la Estrategia Integral de la Asistencia Social Alimentaria que reciben apoyos alimentarios con el fin de tener acceso a alimentos con criterios de calidad nutricia y así contribuir a su seguridad alimentaria. No se cuenta con información de sustento para determinar el impacto de los apoyos de la Estrategia Integral de la Asistencia Social Alimentaria en los beneficiarios, dado que el resultado depende de múltiples factores.
86	Porcentaje de recursos del FAM Asistencia Social destinados a otorgar apoyos alimentarios.	Mide la asignación anual de recursos del Fondo de Aportaciones Múltiples de Asistencia Social para adquirir apoyos que contribuyan al cumplimiento efectivo de los derechos sociales que incidan positivamente en la alimentación mediante los programas alimentarios de la Estrategia Integral de Asistencia Social Alimentaria que operan los Sistemas Estatales DIF, para la atención de niñas, niños y adolescentes de los planteles oficiales del Sistema Educativo Nacional, menores de cinco años no escolarizados, y sujetos en riesgo y vulnerabilidad, así como, familias en condiciones de emergencia preferentemente de zonas indígenas, rurales y urbano marginadas. Con la finalidad de que este recurso se utilice preferentemente en la compra y otorgamiento de asistencia social alimentaria, y no sea utilizado en la adquisición de insumos distintos que se pueden comprar con otros recursos. De manera directa la utilización en la adquisición de insumos permitirá tener una cobertura mayor de beneficiarios y/o mejor calidad en los alimentos.
87	Porcentaje de planteles educativos públicos de tipo básico con proyectos en proceso de ejecución en la categoría de equipamiento	Mide el número de proyectos en la categoría de equipamiento que se están llevando a cabo en planteles educativos públicos de tipo básico, financiados por medio de Fondo de Aportaciones Múltiples Infraestructura Educativa Regular. El equipamiento se refiere a los enseres, artefactos y dispositivos que se colocan y/o instalan en un edificio, habilitándolo para llevar a cabo una función o una labor determinada, de acuerdo a las Normas y Especificaciones para Estudios, Proyectos, Construcción e Instalaciones emitidas por el Instituto Nacional de la Infraestructura Física Educativa.
88	Porcentaje de planteles educativos públicos de tipo básico mejorados con recursos del Fondo de Aportaciones Múltiples potenciado	Mide el número de planteles educativos públicos de tipo básico mejorados con recursos del FAM potenciado y que se ejecutan en el marco de los Lineamientos para la aplicación de los recursos para la conservación y mantenimiento de proyectos de la Infraestructura Física Educativa en el Programa FAM Potenciado. Asimismo, que cuentan con el Diagnóstico Nacional de la Infraestructura Física Educativa, con el fin de detectar aquellos con las mayores necesidades de infraestructura. Para la selección de los planteles educativos públicos de tipo básico que serán beneficiados, se consideró la información recabada por el Censo de Escuelas, Maestros y Alumnos de Educación Básica y Especial de 2013, así como por el Diagnóstico Nacional de la Infraestructura Física Educativa elaborado por el Instituto Nacional de la Infraestructura Física Educativa, con el fin de detectar aquellos con las mayores necesidades de infraestructura.
89	Porcentaje de planteles educativos públicos de tipo básico mejorados en su infraestructura con recursos del Fondo de Aportaciones Múltiples, respecto del total de planteles educativos públicos de tipo básico en el estado	Mide el número de planteles educativos públicos de tipo básico que mejoran su infraestructura al ser atendidos con proyectos de infraestructura que puede ser de construcción, rehabilitación y/o mantenimiento y equipamiento con recursos del Fondo de Aportaciones Múltiples, respecto del total de planteles educativos públicos de tipo básico en el estado.
90	Porcentaje de planteles educativos públicos de tipo básico con proyectos Integrales de infraestructura física en proceso de ejecución a través del Fondo de Aportaciones Múltiples potenciado	Mide el número de planteles educativos públicos de tipo básico con proyectos Integrales de infraestructura física que se están llevando a cabo, financiados por medio del Fondo de Aportaciones Múltiples potenciado. Los proyectos integrales se refieren a la construcción, rehabilitación y/o mantenimiento y equipamiento de escuelas públicas de tipo básico. Para la selección de los planteles educativos públicos de tipo básico que serán beneficiados, se consideró la información recabada por el Censo de Escuelas, Maestros y Alumnos de Educación Básica y Especial de 2013, así como por el Diagnóstico Nacional de la Infraestructura Física Educativa elaborado por el Instituto Nacional de la Infraestructura Física Educativa, con el fin de detectar aquellos con las mayores necesidades de infraestructura.
91	Porcentaje de planteles educativos públicos de tipo básico con proyectos concluidos en la categoría de equipamiento	Mide el número de proyectos concluidos en la categoría de equipamiento de planteles educativos públicos de tipo básico financiados por medio del Fondo de Aportaciones Múltiples Infraestructura Educativa Regular. El equipamiento se refiere a los enseres, artefactos y dispositivos que se colocan y/o instalan en un edificio, habilitándolo para llevar a cabo una función o una labor determinada.
92	Porcentaje de planteles educativos públicos de tipo básico con proyectos en proceso de ejecución en la categoría de construcción	Mide el número de proyectos en la categoría de construcción que se están llevando a cabo en planteles educativos públicos de tipo básico financiados por medio de Fondo de Aportaciones Múltiples Infraestructura Educativa Regular. La construcción se refiere al conjunto de actividades efectuadas para edificar, instalar, ampliar o modificar uno o más planteles educativos públicos o parte de ellos de acuerdo a las Normas y Especificaciones para Estudios, Proyectos, Construcción e Instalaciones emitidas por el Instituto Nacional de la Infraestructura Física Educativa.
93	Porcentaje de planteles educativos públicos de tipo básico con proyectos integrales de infraestructura en el Fondo de Aportaciones Múltiples potenciado	Mide el número de planteles educativos públicos de tipo básico con proyectos integrales concluidos financiados por medio del Fondo de Aportaciones Múltiples potenciado. Los proyectos integrales se refieren a la construcción, rehabilitación y/o mantenimiento y equipamiento de escuelas públicas de tipo básico. Para la selección de los planteles educativos públicos de tipo básico que serán beneficiados, se consideró la información recabada por el Censo de Escuelas, Maestros y Alumnos de Educación Básica y Especial de 2013, así como por el Diagnóstico Nacional de la Infraestructura Física Educativa elaborado por el Instituto Nacional de la Infraestructura Física Educativa, con el fin de detectar aquellos con las mayores necesidades de infraestructura.
94	Porcentaje de planteles educativos públicos de tipo básico con proyectos concluidos en la categoría de rehabilitación y/o mantenimiento	Mide el número de proyectos en la categoría de rehabilitación y/o mantenimiento concluidos de planteles educativos públicos de tipo básico financiados por medio del Fondo de Aportaciones Múltiples Infraestructura Educativa Regular. La rehabilitación y/o mantenimiento se refiere a trabajos necesarios para restablecer las condiciones y características originales de resistencia o funcionamiento de un inmueble educativo y/o las operaciones necesarias que se realizan en las construcciones, instalaciones, sistemas, mobiliario y equipo con el fin de sostener y asegurar su buen funcionamiento, de acuerdo a las Normas y Especificaciones para Estudios, Proyectos, Construcción e Instalaciones emitidas por el Instituto Nacional de la Infraestructura Física Educativa.

#	Método de Cálculo	Nivel del Indicador	Frecuencia de Medición	Unidad de Medida	Tipo	Dimensión del Indicador	Sentido
84	(Número de despensas-dotaciones diseñados con criterios de calidad nutricia por cada Sistema DIF / número total de despensas dotaciones diseñadas y enviadas a validación del Sistema Nacional DIF por cada Sistema DIF) * 100	Componente	Anual	Porcentaje	Gestión	Eficacia	Ascendente
85	(Número total de beneficiarios que reciben apoyos alimentarios en el año / Número total de beneficiarios inscritos a los programas alimentarios de la Estrategia Integral de la Asistencia Social Alimentaria en el año) * 100	Propósito	Anual	Porcentaje	Estratégico	Eficacia	Ascendente
86	(Monto total de recursos del Fondo de Aportaciones Múltiples Asistencia Social asignados por el Sistema DIF para otorgar apoyos alimentarios en el año / Total de recursos recibidos por el Sistema DIF del Fondo de Aportaciones Múltiples Asistencia Social Alimentaria en el año) * 100	Actividad	Anual	Porcentaje	Gestión	Eficacia	Ascendente
87	(Número de planteles educativos públicos de tipo básico con proyectos en proceso de ejecución en la categoría de equipamiento en el período t / Total de planteles educativos públicos de tipo básico identificados en el padrón para ser atendidos por el programa en el período t) x 100	Actividad	Trimestral	Porcentaje	Gestión	Eficacia	Ascendente
88	(Número de planteles educativos públicos de tipo básico mejorados con recursos del Fondo de Aportaciones Múltiples potenciado en el periodo t/Total de planteles educativos de tipo básico que cuentan con diagnóstico del Instituto Nacional de Infraestructura Física Educativa con necesidades de infraestructura física educativa) x 100	Propósito	Anual	Porcentaje	Estratégico	Eficacia	Ascendente
89	(Número de planteles educativos públicos de tipo básico mejorados en su infraestructura con recursos del Fondo de Aportaciones Múltiples en el periodo t/Total de planteles educativos públicos de tipo básico del estado) x 100	Propósito	Anual	Porcentaje	Estratégico	Eficacia	Ascendente
90	(Número de planteles educativos públicos de tipo básico con proyectos en proceso de ejecución en las categorías de construcción, rehabilitación y/o mantenimiento y equipamiento en el periodo t/ Total de planteles educativos públicos de tipo básico identificados en el padrón para ser atendidos por el programa en el periodo t) x 100	Actividad	Trimestral	Porcentaje	Gestión	Eficacia	Ascendente
91	(Número de planteles educativos públicos de tipo básico con proyectos concluidos en la categoría de equipamiento en el periodo t / Total de planteles educativos públicos de tipo básico con proyecto aprobado en el periodo t) x 100	Componente	Trimestral	Porcentaje	Gestión	Eficacia	Ascendente
92	(Número de planteles educativos públicos de tipo básico con proyectos en proceso de ejecución en la categoría de construcción en el período t / Total de planteles educativos públicos de tipo básico identificados en el padrón para ser atendidos por el programa en el período t) x 100	Actividad	Trimestral	Porcentaje	Gestión	Eficacia	Ascendente
93	(Número de planteles educativos públicos de tipo básico con proyectos integrales concluidos en el período t / Número de planteles educativos públicos de tipo básico con proyectos integrales aprobados en el período t) x 100	Componente	Trimestral	Porcentaje	Gestión	Eficacia	Ascendente
94	(Número de planteles educativos públicos de tipo básico con proyectos concluidos en la categoría de rehabilitación y/o mantenimiento en el periodo t/Total de planteles educativos públicos de tipo básico con proyecto aprobado en el periodo t) x 100	Componente	Trimestral	Porcentaje	Gestión	Eficacia	Ascendente

#	Meta programada	Justificación	Detalle	Meta Modificada	Justificación
84	0	{just1:{ciclo:2021,trim:4,just:Otras causas,usuario:normaasaldanam,fecha:14/01/22}}	El DIF Ciudad de México no cuenta con el área operativa, tampoco con recursos para la operación de este programa	0	{just1:{ciclo:2021,trim:4,just:Otras causas,usuario:normaasaldanam,fecha:14/01/22}}
85	0	{just1:{ciclo:2021,trim:4,just:Otras causas,usuario:normaasaldanam,fecha:14/01/22}}	El DIF-CDMX NO CUENTA CON LOS RECURSOS Y EL AREA PARA LLEVAR ACABO ESTE PROGRAMA	0	{just1:{ciclo:2021,trim:4,just:Otras causas,usuario:normaasaldanam,fecha:14/01/22}}
86	25	{just1:{ciclo:2021,trim:4,just:Otras causas,usuario:normaasaldanam,fecha:14/01/22}}	El DIF Ciudad de México tiene suspendida la entrega de los Desayunos Escolares por motivo de la Pandemia COVID-19, en virtud de que no hay clases presenciales en los planteles por acuerdo publicado por las autoridades de salud y de educación; sin embargo se entrega el Apoyo de Alimentos Escolares (Despensas)	25	{just1:{ciclo:2021,trim:4,just:Otras causas,usuario:normaasaldanam,fecha:14/01/22}}
87	0			0	
88	100	{just1:{ciclo:2021,trim:4,just:Otras causas,usuario:adriancervantest,fecha:20/01/22}}		100	{just1:{ciclo:2021,trim:4,just:Otras causas,usuario:adriancervantest,fecha:20/01/22}}
89	100	{just1:{ciclo:2021,trim:4,just:Otras causas,usuario:adriancervantest,fecha:20/01/22}}		100	{just1:{ciclo:2021,trim:4,just:Otras causas,usuario:adriancervantest,fecha:20/01/22}}
90	0			0	{just1:{ciclo:2021,trim:4,just:Otras causas,usuario:adriancervantest,fecha:20/01/22}}
91	0			0	
92	0			0	
93	0			0	
94	0			100	{just1:{ciclo:2021,trim:4,just:Otras causas,usuario:adriancervantest,fecha:20/01/22}}

#	Detalle	Realizado en el Periodo	Justificación	Detalle	Avance (%)	Flujo
84	El DIF Ciudad de México no cuenta con el área operativa, tampoco con recursos para la operación de este programa	0	Otras causas	El Sistema para el Desarrollo Integral de la Familia no cuenta con acciones para capturar este Indicador	N/D	Validado
85	EL DIF-CDMX NO CUENTA CON LOS RECURSOS Y EL AREA PARA LLEVAR ACABO ESTE PROGRAMA	0	Otras causas	El Sistema para el Desarrollo Integral de la Familia no cuenta con acciones para capturar este Indicador	N/D	Validado
86	El DIF Ciudad de México acaba de empezar con la distribución y la entrega de los Desayunos Escolares de manera limitada, por motivo de la Pandemia COVID-19, en virtud de que no hay clases al 100 % presenciales en los planteles por acuerdo publicado por las autoridades de salud y de educación; sin embargo se entrega el Apoyo de Alimentos Escolares (Despensas)	42	Otras causas	Derivado de la pandemia COVID 19, para el inicio del ciclo escolar 2021-2022, muchas de las escuelas que participan del programa, no tienen clases presenciales, solo en línea, motivo por el cual, no se logro la meta programada, sin embargo el DIF Ciudad de México implemento una Acción Social de Apoyo Alimentario (Despensas)	168	Validado
87		0	Otras causas	El Instituto Local de la Infraestructura Física Educativa no cuenta con acciones para capturar este Indicador	N/D	Validado
88		0	Otras causas	en espera de infopración para este indicador	0	Validado
89		100	Otras causas	En espera de información para este indicador	100	Validado
90		0	Otras causas	El Instituto Local de la Infraestructura Física Educativa no cuenta con acciones para capturar este Indicador	N/D	Validado
91		100	Otras causas	El Instituto Local de la Infraestructura Física Educativa no cuenta con acciones para capturar este Indicador	N/D	Validado
92		0	Otras causas	El Instituto Local de la Infraestructura Física Educativa no cuenta con acciones para capturar este Indicador	N/D	Validado
93		0	Otras causas	El Instituto Local de la Infraestructura Física Educativa no cuenta con acciones para capturar este Indicador	N/D	Validado
94		100	Otras causas	En espera de confirmación de la información de cierre de este indicador	100	Validado

#	Ciclo	Periodo	Trimestre	Entidad Federativa	Municipio	Ramo	Unidad	Programa Presupuestario	Nombre del Programa Presupuestario	Grupo Funcional
95	2021	4	4	Ciudad de México	Gobierno de la Entidad	33 - Aportaciones Federales para Entidades Federativa: 416 - Dirección General de Programación y Presupuest	I007	FAM Infraestructura Educativa Básica	2 - Desarrollo Social	
96	2021	4	4	Ciudad de México	Gobierno de la Entidad	33 - Aportaciones Federales para Entidades Federativa: 416 - Dirección General de Programación y Presupuest	I007	FAM Infraestructura Educativa Básica	2 - Desarrollo Social	
97	2021	4	4	Ciudad de México	Gobierno de la Entidad	33 - Aportaciones Federales para Entidades Federativa: 416 - Dirección General de Programación y Presupuest	I007	FAM Infraestructura Educativa Básica	2 - Desarrollo Social	
98	2021	4	4	Ciudad de México	Gobierno de la Entidad	33 - Aportaciones Federales para Entidades Federativa: 416 - Dirección General de Programación y Presupuest	I008	FAM Infraestructura Educativa Media Superior y Superior	2 - Desarrollo Social	
99	2021	4	4	Ciudad de México	Gobierno de la Entidad	33 - Aportaciones Federales para Entidades Federativa: 416 - Dirección General de Programación y Presupuest	I008	FAM Infraestructura Educativa Media Superior y Superior	2 - Desarrollo Social	
100	2021	4	4	Ciudad de México	Gobierno de la Entidad	33 - Aportaciones Federales para Entidades Federativa: 416 - Dirección General de Programación y Presupuest	I008	FAM Infraestructura Educativa Media Superior y Superior	2 - Desarrollo Social	
101	2021	4	4	Ciudad de México	Gobierno de la Entidad	33 - Aportaciones Federales para Entidades Federativa: 416 - Dirección General de Programación y Presupuest	I008	FAM Infraestructura Educativa Media Superior y Superior	2 - Desarrollo Social	
102	2021	4	4	Ciudad de México	Gobierno de la Entidad	33 - Aportaciones Federales para Entidades Federativa: 416 - Dirección General de Programación y Presupuest	I008	FAM Infraestructura Educativa Media Superior y Superior	2 - Desarrollo Social	
103	2021	4	4	Ciudad de México	Gobierno de la Entidad	33 - Aportaciones Federales para Entidades Federativa: 416 - Dirección General de Programación y Presupuest	I008	FAM Infraestructura Educativa Media Superior y Superior	2 - Desarrollo Social	
104	2021	4	4	Ciudad de México	Gobierno de la Entidad	33 - Aportaciones Federales para Entidades Federativa: 416 - Dirección General de Programación y Presupuest	I008	FAM Infraestructura Educativa Media Superior y Superior	2 - Desarrollo Social	
105	2021	4	4	Ciudad de México	Gobierno de la Entidad	33 - Aportaciones Federales para Entidades Federativa: 416 - Dirección General de Programación y Presupuest	I008	FAM Infraestructura Educativa Media Superior y Superior	2 - Desarrollo Social	
106	2021	4	4	Ciudad de México	Gobierno de la Entidad	33 - Aportaciones Federales para Entidades Federativa: 416 - Dirección General de Programación y Presupuest	I008	FAM Infraestructura Educativa Media Superior y Superior	2 - Desarrollo Social	
107	2021	4	4	Ciudad de México	Gobierno de la Entidad	33 - Aportaciones Federales para Entidades Federativa: 416 - Dirección General de Programación y Presupuest	I008	FAM Infraestructura Educativa Media Superior y Superior	2 - Desarrollo Social	
108	2021	4	4	Ciudad de México	Gobierno de la Entidad	33 - Aportaciones Federales para Entidades Federativa: 416 - Dirección General de Programación y Presupuest	I011	FASP	1 - Gobierno	
109	2021	4	4	Ciudad de México	Gobierno de la Entidad	33 - Aportaciones Federales para Entidades Federativa: 416 - Dirección General de Programación y Presupuest	I011	FASP	1 - Gobierno	
110	2021	4	4	Ciudad de México	Gobierno de la Entidad	33 - Aportaciones Federales para Entidades Federativa: 416 - Dirección General de Programación y Presupuest	I011	FASP	1 - Gobierno	
111	2021	4	4	Ciudad de México	Gobierno de la Entidad	33 - Aportaciones Federales para Entidades Federativa: 416 - Dirección General de Programación y Presupuest	I011	FASP	1 - Gobierno	

#	Función	Subfunción	Actividad Institucional	Clave del Indicador
95	5 - Educación	1 - Educación Básica	7 - Fondo de Aportaciones Múltiples	163348
96	5 - Educación	1 - Educación Básica	7 - Fondo de Aportaciones Múltiples	163830
97	5 - Educación	1 - Educación Básica	7 - Fondo de Aportaciones Múltiples	167948
98	5 - Educación	2 - Educación Media Superior	7 - Fondo de Aportaciones Múltiples	159452
99	5 - Educación	2 - Educación Media Superior	7 - Fondo de Aportaciones Múltiples	160332
100	5 - Educación	2 - Educación Media Superior	7 - Fondo de Aportaciones Múltiples	161504
101	5 - Educación	2 - Educación Media Superior	7 - Fondo de Aportaciones Múltiples	161752
102	5 - Educación	2 - Educación Media Superior	7 - Fondo de Aportaciones Múltiples	161887
103	5 - Educación	2 - Educación Media Superior	7 - Fondo de Aportaciones Múltiples	163168
104	5 - Educación	2 - Educación Media Superior	7 - Fondo de Aportaciones Múltiples	163571
105	5 - Educación	2 - Educación Media Superior	7 - Fondo de Aportaciones Múltiples	163870
106	5 - Educación	2 - Educación Media Superior	7 - Fondo de Aportaciones Múltiples	164030
107	5 - Educación	2 - Educación Media Superior	7 - Fondo de Aportaciones Múltiples	164553
108	7 - Asuntos de Orden Público y de Seguridad Interior	4 - Sistema Nacional de Seguridad Pública	9 - Fondo de Aportaciones para la Seguridad Pública de los Estados y del Distrito Federal	159758
109	7 - Asuntos de Orden Público y de Seguridad Interior	4 - Sistema Nacional de Seguridad Pública	9 - Fondo de Aportaciones para la Seguridad Pública de los Estados y del Distrito Federal	160061
110	7 - Asuntos de Orden Público y de Seguridad Interior	4 - Sistema Nacional de Seguridad Pública	9 - Fondo de Aportaciones para la Seguridad Pública de los Estados y del Distrito Federal	160129
111	7 - Asuntos de Orden Público y de Seguridad Interior	4 - Sistema Nacional de Seguridad Pública	9 - Fondo de Aportaciones para la Seguridad Pública de los Estados y del Distrito Federal	160190

#	Nombre del Indicador	Definición del Indicador
95	Porcentaje de planteles educativos públicos de tipo básico con proyectos en proceso de ejecución en la categoría de rehabilitación y/o mantenimiento	Mide el número de proyectos en la categoría de rehabilitación y/o mantenimiento que se están llevando a cabo en planteles educativos públicos de tipo básico financiados por medio de Fondo de Aportaciones Múltiples Infraestructura Educativa Regular. La rehabilitación y/o mantenimiento se refiere a trabajos necesarios para restablecer las condiciones y características originales de resistencia o funcionamiento de un inmueble educativo y/o las operaciones necesarias que se realizan en las construcciones, instalaciones, sistemas, mobiliario y equipo con el fin de sostener y asegurar su buen funcionamiento, de acuerdo a las Normas y Especificaciones para Estudios, Proyectos, Construcción e Instalaciones emitidas por el Instituto Nacional de la Infraestructura Física Educativa.
96	Porcentaje de planteles educativos públicos de tipo básico con proyectos concluidos en la categoría de construcción	Mide el número de proyectos en la categoría de construcción concluidos, de planteles educativos públicos de tipo básico financiados por medio del Fondo de Aportaciones Múltiples Infraestructura Educativa Regular. La construcción se refiere al conjunto de actividades efectuadas para edificar, instalar, ampliar o modificar uno o más espacios educativos o parte de ellos, de acuerdo a las Normas y Especificaciones para Estudios, Proyectos, Construcción e Instalaciones emitidas por el Instituto Nacional de la Infraestructura Física Educativa.
97	Porcentaje de alumnos de educación básica que se encuentra en planteles educativos públicos que fueron mejorados en sus condiciones de infraestructura física educativa	Se refiere a los alumnos que son beneficiados de los planteles educativos públicos de tipo básico que fueron mejorados en sus condiciones de infraestructura física educativa necesarias para el desarrollo de las actividades académicas y escolares.
98	Porcentaje de proyectos aprobados de instituciones de educación media superior en la categoría de rehabilitación y/o mantenimiento para ser financiados por el FAM Infraestructura Educativa durante el ejercicio de un año escolar	Número de proyectos aprobados de instituciones de educación media superior en la categoría de rehabilitación y/o mantenimiento para ser financiados por el FAM Infraestructura Educativa sobre el total de proyectos solicitados en la categoría de rehabilitación y/o mantenimiento para educación media superior.
99	Porcentaje de proyectos aprobados de instituciones de educación media superior en la categoría de equipamiento para ser financiados por el FAM Infraestructura Educativa durante el ejercicio de un año escolar	Número de proyectos aprobados de instituciones de educación media superior en la categoría de equipamiento para ser financiados por el FAM Infraestructura Educativa sobre el total de proyectos solicitados en la categoría de equipamiento para educación media superior.
100	Porcentaje de planteles y/o campus de educación media superior atendidos con proyectos de infraestructura con recursos del FAM durante el ejercicio de un año escolar	Mide el número de planteles y/o campus de educación media superior con recursos del Fondo de Aportaciones Múltiples, respecto del total de planteles y/o campus de educación media superior en el estado, durante el ejercicio de un año escolar.
101	Porcentaje de proyectos aprobados de instituciones de educación media superior en la categoría de construcción para ser financiados por el FAM Infraestructura Educativa durante el ejercicio de un año escolar	Número de proyectos aprobados de instituciones de educación media superior en la categoría de construcción para ser financiados por el FAM Infraestructura Educativa sobre el total de proyectos solicitados en la categoría de construcción para educación media superior.
102	Porcentaje de proyectos aprobados de instituciones de educación superior en la categoría de rehabilitación y/o mantenimiento para ser financiados por el FAM Infraestructura Educativa	Número de proyectos aprobados de instituciones de educación superior en la categoría de rehabilitación y/o mantenimiento para ser financiados por el FAM Infraestructura Educativa sobre el total de proyectos solicitados en la categoría de rehabilitación y/o mantenimiento para educación superior.
103	Porcentaje de planteles y/o escuelas de educación superior beneficiados con recursos del Fondo de Aportaciones Múltiples (FAM) que incrementan su matrícula	Mide el número de planteles y/o escuelas de educación superior que son beneficiados con recursos del Fondo de Aportaciones Múltiples (FAM) que incrementan su matrícula, respecto del total de planteles y/o escuelas de educación superior beneficiados por el FAM por estado y nacional.
104	Porcentaje de proyectos aprobados de instituciones de educación superior en la categoría de equipamiento para ser financiados por el FAM Infraestructura Educativa	Número de proyectos aprobados de instituciones de educación superior en la categoría de equipamiento para ser financiados por el FAM Infraestructura Educativa sobre el total de proyectos solicitados en la categoría de equipamiento para educación superior.
105	Porcentaje de planteles y/o escuelas de educación superior atendidos con proyectos de infraestructura con recursos del FAM respecto del total de planteles y/o escuelas de educación superior en el estado	Mide el número de planteles y/o escuelas de educación superior con recursos del Fondo de Aportaciones Múltiples, respecto del total de planteles y/o escuelas de educación superior en el estado.
106	Porcentaje de proyectos aprobados de instituciones de educación superior en la categoría de construcción para ser financiados por el FAM Infraestructura Educativa	Número de proyectos aprobados de instituciones de educación superior en la categoría de construcción para ser financiados por el FAM Infraestructura Educativa sobre el total de proyectos solicitados en la categoría de construcción para educación superior.
107	Porcentaje de planteles y/o escuelas de educación media superior beneficiados con recursos del Fondo de Aportaciones Múltiples (FAM) que incrementan su matrícula durante el ejercicio de un año escolar, respecto del total de planteles y/o escuelas de educación media superior beneficiados por el FAM, durante el ejercicio de un año escolar, por estado.	Mide el número de planteles y/o escuelas de educación media superior que son beneficiados con recursos del Fondo de Aportaciones Múltiples (FAM) que incrementan su matrícula, respecto del total de planteles y/o escuelas de educación media superior beneficiados por el FAM por estado.
108	Aplicación de recursos del FASP	Porcentaje de recursos del FASP del ejercicio fiscal en curso que han sido aplicados por las entidades federativas.
109	Avance en las metas de profesionalización convenidas por la entidad federativa con recursos del FASP del ejercicio fiscal.	Porcentaje de elementos (policiales, agentes del ministerio público, peritos y custodios) que reciben capacitación con recurso del FASP, en los rubros de Formación inicial, Formación continua y Especialización, con respecto a los convenidos en el ejercicio fiscal.
110	Porcentaje del estado de fuerza estatal con evaluaciones vigentes en control de confianza.	Porcentaje de elementos con evaluaciones vigentes de control de confianza respecto al estado de fuerza de las instituciones de seguridad pública en la entidad federativa.
111	Tasa anual estatal de la incidencia delictiva por cada cien mil habitantes.	Tasa anual del total de delitos por cada cien mil habitantes en la entidad federativa en el año T.



#	Método de Cálculo	Nivel del Indicador	Frecuencia de Medición	Unidad de Medida	Tipo	Dimensión del Indicador	Sentido
95	(Número de planteles educativos públicos de tipo básico con proyectos en proceso de ejecución en la categoría de rehabilitación y/o mantenimiento en el periodo t / Total de planteles educativos públicos de tipo básico identificados en el padrón para ser atendidas por el programa en el periodo t) x 100	Actividad	Trimestral	Porcentaje	Gestión	Eficacia	Ascendente
96	(Número de planteles educativos públicos de tipo básico con proyectos concluidos en la categoría de construcción en el periodo t/Total de planteles educativos públicos de tipo básico con proyecto aprobado en el periodo t) x 100	Componente	Trimestral	Porcentaje	Gestión	Eficacia	Ascendente
97	(Alumnos de educación básica que fueron beneficiados con el mejoramiento en las condiciones de Infraestructura Física Educativa (INFE) en el año t / Total de alumnos de los planteles educativos públicos de nivel básico en el estado en el año t) X 100	Fin	Anual	Porcentaje	Estratégico	Eficacia	Ascendente
98	(Número de proyectos aprobados en instituciones de educación media superior en la categoría de rehabilitación y/o mantenimiento para ser financiados por el FAM Infraestructura Educativa / Total de proyectos solicitados en la categoría de rehabilitación y/o mantenimiento en educación media superior) X 100	Actividad	Anual	Porcentaje	Gestión	Eficacia	Ascendente
99	(Número de proyectos aprobados en instituciones de educación media superior en la categoría de equipamiento para ser financiados por el FAM Infraestructura Educativa / Total de proyectos solicitados en la categoría de equipamiento en educación media superior) X 100	Actividad	Anual	Porcentaje	Gestión	Eficacia	Ascendente
100	(Número de planteles y/o campus de educación media superior que reciben recursos del Fondo de Aportaciones Múltiples en el periodo t/Total de planteles y/o campus de educación media superior del estado) x 100	Componente	Anual	Porcentaje	Estratégico	Eficacia	Ascendente
101	(Número de proyectos aprobados en instituciones de educación media superior en la categoría de construcción para ser financiados por el FAM Infraestructura Educativa / Total de proyectos solicitados en la categoría de construcción en educación media superior) X 100	Actividad	Anual	Porcentaje	Gestión	Eficacia	Ascendente
102	(Número de proyectos aprobados en instituciones de educación superior en la categoría de rehabilitación y/o mantenimiento para ser financiados por el FAM Infraestructura Educativa en el año t/ Total de proyectos solicitados en la categoría de rehabilitación y/o mantenimiento en educación superior en el año t) X 100	Actividad	Anual	Porcentaje	Gestión	Eficacia	Ascendente
103	(Número de planteles y/o escuelas de educación superior beneficiados con recursos del Fondo de Aportaciones Múltiples que incrementan su matrícula en el ciclo t / Total de planteles y/o escuelas de educación superior con recursos del FAM en el año t)x 100. Por Estado y nacional	Propósito	Anual	Porcentaje	Estratégico	Eficacia	Ascendente
104	(Número de proyectos aprobados en instituciones de educación superior en la categoría de equipamiento para ser financiados por el FAM Infraestructura Educativa en el año t / Total de proyectos solicitados en la categoría de equipamiento en educación superior en el año t) X 100	Actividad	Anual	Porcentaje	Gestión	Eficacia	Ascendente
105	(Número de planteles y/o escuelas de educación superior con recursos del Fondo de Aportaciones Múltiples en el periodo t/Total de planteles y/o escuelas de educación superior del estado) x 100	Componente	Anual	Porcentaje	Estratégico	Eficacia	Ascendente
106	(Número de proyectos aprobados en instituciones de educación superior en la categoría de construcción para ser financiados por el FAM Infraestructura Educativa / Total de proyectos solicitados en la categoría de construcción en educación superior) X 100	Actividad	Anual	Porcentaje	Gestión	Eficacia	Ascendente
107	(Número de planteles y/o escuelas de educación media superior beneficiados con recursos del Fondo de Aportaciones Múltiples que incrementan su matrícula en el ciclo t - t+1 / Total de planteles y/o escuelas de educación media superior con recursos del FAM en el año t)x 100 por estado y nacional.	Propósito	Anual	Porcentaje	Estratégico	Eficacia	Ascendente
108	[(Total del recurso devengado por la entidad federativa durante el ejercicio fiscal) / (Monto convenido del FASP del año vigente por la entidad federativa)] * 100	Actividad	Trimestral	Porcentaje	Gestión	Eficacia	Ascendente
109	(Elementos capacitados en el ejercicio fiscal con recursos del FASP / Elementos convenidos a capacitar en el ejercicio fiscal) * 100	Propósito	Semestral	Porcentaje	Estratégico	Eficacia	Ascendente
110	(Elementos con evaluaciones vigentes en Control de Confianza / Estado de fuerza en la entidad de acuerdo al RNPS) * 100	Componente	Semestral	Porcentaje	Gestión	Eficiencia	Ascendente
111	(Incidencia delictiva en la entidad federativa en el año T * 100,000) / Población de la entidad	Fin	Anual	Otra	Estratégico	Eficacia	Descendente

#	Meta programada	Justificación	Detalle	Meta Modificada	Justificación
0				43.75	{just1:{ciclo:2021,trim:4,just:Programación original deficiente,usuario:adriancervantest,fecha:20/01/22}}
95					
0				0	{just1:{ciclo:2021,trim:4,just:Otras causas,usuario:adriancervantest,fecha:20/01/22}}
96					
100				100	{just1:{ciclo:2021,trim:4,just:Otras causas,usuario:adriancervantest,fecha:20/01/22}}
97					
0				100	{just1:{ciclo:2021,trim:4,just:Otras causas,usuario:adriancervantest,fecha:20/01/22}}
98					
100				0	{just1:{ciclo:2021,trim:4,just:Otras causas,usuario:adriancervantest,fecha:20/01/22}}
99					
100				25	{just1:{ciclo:2021,trim:4,just:Otras causas,usuario:adriancervantest,fecha:20/01/22}}
100					
0				75	{just1:{ciclo:2021,trim:4,just:Otras causas,usuario:adriancervantest,fecha:20/01/22}}
101					
0				90	{just1:{ciclo:2021,trim:4,just:Otras causas,usuario:adriancervantest,fecha:20/01/22}}
102					
100				90	{just1:{ciclo:2021,trim:4,just:Otras causas,usuario:adriancervantest,fecha:20/01/22}}
103					
0				0	
104					
100				100	
105					
0				0	
106					
100				25	{just1:{ciclo:2021,trim:4,just:Otras causas,usuario:adriancervantest,fecha:20/01/22}}
107					
100				100	
108					
0	{just1:{ciclo:2021,trim:4,just:Otras causas,usuario:arianaytorresh,fecha:11/01/22}}		Para el presente ejercicio fiscal no se destinaron recursos FASP para capacitación	0	{just1:{ciclo:2021,trim:4,just:Otras causas,usuario:arianaytorresh,fecha:11/01/22}}
109					
100				100	
110					
2221.64715		{just1:{ciclo:2021,trim:4,just:Otras causas,usuario:arianaytorresh,fecha:23/01/22}}	Se registra el índice conforme a los delitos del periodo 2020, por lo que se pretende evitar el incremento en delitos para el ejercicio fiscal 2021	2221.64715	{just1:{ciclo:2021,trim:4,just:Otras causas,usuario:arianaytorresh,fecha:23/01/22}}
111					

#	Detalle	Realizado en el Periodo	Justificación	Detalle	Avance (%)	Flujo
		43.75	Otras causas	En espera de actualizar la información	100	Validado
95		0	Otras causas	El Instituto Local de la Infraestructura Física Educativa no cuenta con acciones para capturar este Indicador	N/D	Validado
96		100	Otras causas	En espera de información del indicador	100	Validado
97		100	Otras causas	en espera de información del indicador	100	Validado
98		100	Otras causas	en espera de información del indicador	N/D	Validado
99		100	Otras causas	en espera de información del indicador	400	Validado
100		0	Otras causas	en espera de información del indicador	0	Validado
101		0	Otras causas	en espera de informacion del indicador	0	Validado
102		0	Otras causas	en espera de información del indicador	0	Validado
103		0	Otras causas	El Instituto Local de la Infraestructura Física Educativa no cuenta con acciones para capturar este Indicador	N/D	Validado
104		0	Otras causas	en espera de información del indicador	0	Validado
105		0	Otras causas	El Instituto Local de la Infraestructura Física Educativa no cuenta con acciones para capturar este Indicador	N/D	Validado
106		100	Otras causas	La Ciudad de México no cuenta con Recursos de este Fondo.	400	Validado
107		69.3759	Otras causas	Cifras preliminares al cierre del período, las cifras definitivas se reportaran en el Informe Definitivo 2021	69.38	Validado
108	Para el presente ejercicio fiscal no se destinaron recursos FASP para capacitación 0	0	Otras causas	En el presente ejercicio fiscal no se otorgaron recursos FASP para capacitación	N/D	Validado
109		203.22347	Otras causas	Por lo que respecta al período reportado se realizaron evaluaciones por arriba de las programadas con la finalidad de alcanzar la meta para la emisión del Certificado Único Policial (CUP) lo que ocasiono un incremento en la meta programada.	203.22	Validado
110				Es importante señalar que lo anterior, fue previsto desde el primer semestre.		
	Se registra el índice conforme a los delitos del periodo 2020, por lo que se pretende evitar el incremento en delitos para el ejercicio fiscal 2021	2221.197	Otras causas	Se puede observar que el indicador es menor a lo proyectado ya que hubo una disminución en la incidencia delictiva de la Ciudad de México.	100.02	Validado
111				Cabe mencionar que los datos han sido verificados y la captura se ha realizado de esta forma los años anteriores.		

#	Ciclo	Periodo	Trimestre	Entidad Federativa	Municipio	Ramo	Unidad	Programa Presupuestario	Nombre del Programa Presupuestario	Grupo Funcional
112	2021	4	4	Ciudad de México	Gobierno de la Entidad	33 - Aportaciones Federales para Entidades Federativa: 416 - Dirección General de Programación y Presupuest	I002	FASSA		2 - Desarrollo Social
113	2021	4	4	Ciudad de México	Gobierno de la Entidad	33 - Aportaciones Federales para Entidades Federativa: 416 - Dirección General de Programación y Presupuest	I002	FASSA		2 - Desarrollo Social
114	2021	4	4	Ciudad de México	Gobierno de la Entidad	33 - Aportaciones Federales para Entidades Federativa: 416 - Dirección General de Programación y Presupuest	I002	FASSA		2 - Desarrollo Social
115	2021	4	4	Ciudad de México	Gobierno de la Entidad	33 - Aportaciones Federales para Entidades Federativa: 416 - Dirección General de Programación y Presupuest	I002	FASSA		2 - Desarrollo Social
116	2021	4	4	Ciudad de México	Gobierno de la Entidad	33 - Aportaciones Federales para Entidades Federativa: 416 - Dirección General de Programación y Presupuest	I002	FASSA		2 - Desarrollo Social
117	2021	4	4	Ciudad de México	Gobierno de la Entidad	33 - Aportaciones Federales para Entidades Federativa: 416 - Dirección General de Programación y Presupuest	I002	FASSA		2 - Desarrollo Social
118	2021	4	4	Ciudad de México	Gobierno de la Entidad	33 - Aportaciones Federales para Entidades Federativa: 416 - Dirección General de Programación y Presupuest	I002	FASSA		2 - Desarrollo Social
119	2021	4	4	Ciudad de México	Gobierno de la Entidad	33 - Aportaciones Federales para Entidades Federativa: 416 - Dirección General de Programación y Presupuest	I013	FONE Servicios Personales		2 - Desarrollo Social
120	2021	4	4	Ciudad de México	Gobierno de la Entidad	33 - Aportaciones Federales para Entidades Federativa: 416 - Dirección General de Programación y Presupuest	I013	FONE Servicios Personales		2 - Desarrollo Social
121	2021	4	4	Ciudad de México	Gobierno de la Entidad	33 - Aportaciones Federales para Entidades Federativa: 416 - Dirección General de Programación y Presupuest	I013	FONE Servicios Personales		2 - Desarrollo Social
122	2021	4	4	Ciudad de México	Gobierno de la Entidad	33 - Aportaciones Federales para Entidades Federativa: 416 - Dirección General de Programación y Presupuest	I013	FONE Servicios Personales		2 - Desarrollo Social
123	2021	4	4	Ciudad de México	Gobierno de la Entidad	33 - Aportaciones Federales para Entidades Federativa: 416 - Dirección General de Programación y Presupuest	I013	FONE Servicios Personales		2 - Desarrollo Social
124	2021	4	4	Ciudad de México	Gobierno de la Entidad	33 - Aportaciones Federales para Entidades Federativa: 416 - Dirección General de Programación y Presupuest	I013	FONE Servicios Personales		2 - Desarrollo Social
125	2021	4	4	Ciudad de México	Gobierno de la Entidad	33 - Aportaciones Federales para Entidades Federativa: 416 - Dirección General de Programación y Presupuest	I013	FONE Servicios Personales		2 - Desarrollo Social
126	2021	4	4	Ciudad de México	Gobierno de la Entidad	33 - Aportaciones Federales para Entidades Federativa: 416 - Dirección General de Programación y Presupuest	I013	FONE Servicios Personales		2 - Desarrollo Social
127	2021	4	4	Ciudad de México	Gobierno de la Entidad	33 - Aportaciones Federales para Entidades Federativa: 416 - Dirección General de Programación y Presupuest	I013	FONE Servicios Personales		2 - Desarrollo Social
128	2021	4	4	Ciudad de México	Gobierno de la Entidad	33 - Aportaciones Federales para Entidades Federativa: 416 - Dirección General de Programación y Presupuest	I013	FONE Servicios Personales		2 - Desarrollo Social
129	2021	4	4	Ciudad de México	Gobierno de la Entidad	33 - Aportaciones Federales para Entidades Federativa: 416 - Dirección General de Programación y Presupuest	I013	FONE Servicios Personales		2 - Desarrollo Social

#	Función	Subfunción	Actividad Institucional	Clave del Indicador
112	3 - Salud	1 - Prestación de Servicios de Salud a la Comunidad	4 - Fondo de Aportaciones para los Servicios de Salud	159404
113	3 - Salud	1 - Prestación de Servicios de Salud a la Comunidad	4 - Fondo de Aportaciones para los Servicios de Salud	159709
114	3 - Salud	1 - Prestación de Servicios de Salud a la Comunidad	4 - Fondo de Aportaciones para los Servicios de Salud	162551
115	3 - Salud	1 - Prestación de Servicios de Salud a la Comunidad	4 - Fondo de Aportaciones para los Servicios de Salud	162696
116	3 - Salud	1 - Prestación de Servicios de Salud a la Comunidad	4 - Fondo de Aportaciones para los Servicios de Salud	162760
117	3 - Salud	1 - Prestación de Servicios de Salud a la Comunidad	4 - Fondo de Aportaciones para los Servicios de Salud	163882
118	3 - Salud	1 - Prestación de Servicios de Salud a la Comunidad	4 - Fondo de Aportaciones para los Servicios de Salud	166166
119	5 - Educación	1 - Educación Básica	3 - Fondo de Aportaciones para la Nómina Educativa y Gasto Operativo	159400
120	5 - Educación	1 - Educación Básica	3 - Fondo de Aportaciones para la Nómina Educativa y Gasto Operativo	160400
121	5 - Educación	1 - Educación Básica	3 - Fondo de Aportaciones para la Nómina Educativa y Gasto Operativo	160916
122	5 - Educación	1 - Educación Básica	3 - Fondo de Aportaciones para la Nómina Educativa y Gasto Operativo	161576
123	5 - Educación	1 - Educación Básica	3 - Fondo de Aportaciones para la Nómina Educativa y Gasto Operativo	161649
124	5 - Educación	1 - Educación Básica	3 - Fondo de Aportaciones para la Nómina Educativa y Gasto Operativo	161674
125	5 - Educación	1 - Educación Básica	3 - Fondo de Aportaciones para la Nómina Educativa y Gasto Operativo	161932
126	5 - Educación	1 - Educación Básica	3 - Fondo de Aportaciones para la Nómina Educativa y Gasto Operativo	162747
127	5 - Educación	1 - Educación Básica	3 - Fondo de Aportaciones para la Nómina Educativa y Gasto Operativo	162867
128	5 - Educación	1 - Educación Básica	3 - Fondo de Aportaciones para la Nómina Educativa y Gasto Operativo	163217
129	5 - Educación	1 - Educación Básica	3 - Fondo de Aportaciones para la Nómina Educativa y Gasto Operativo	163784

#	Nombre del Indicador	Definición del Indicador
112	Razón de Mortalidad Materna de mujeres sin seguridad social.	Es una medida que expresa el riesgo de fallecer que tienen las mujeres durante el embarazo, parto o puerperio con relación a cada 100 mil nacimientos estimados en un año y área geográfica determinados, y en este caso focalizada para mujeres sin seguridad social. Una muerte materna se define como la defunción de una mujer mientras está embarazada o dentro de los 42 días siguientes a la terminación de su embarazo, debido a cualquier causa relacionada con el embarazo o agravada por el mismo, independientemente de la duración y sitio del mismo o su atención, pero no por causas accidentales o incidentales.
113	Porcentaje del gasto total del FASSA destinado a la Prestación de Servicios de Salud a la Comunidad	Porcentaje del gasto del Fondo de Aportaciones para los Servicios de Salud, que destina al Gasto de Prestación de Servicios de Salud a la Comunidad. Este último incluye las campañas para la promoción y prevención de salud y el fomento de la salud pública, tales como la vigilancia epidemiológica, la salud ambiental, el control de vectores y la regulación sanitaria, así como la prestación de servicios de salud por personal no especializado.
114	Médicos generales y especialistas por cada mil habitantes (población no derechohabiente)	Es el número promedio de médicos generales y especialistas en contacto con el paciente disponibles en unidades médicas de la Secretaría de Salud para proporcionar atención a cada mil habitantes (población no derechohabiente), en un año y área geográfica determinada. No se incluyen médicos pasantes, internos de pregrado ni residentes.
115	Porcentaje de nacidos vivos de madres sin seguridad social atendidas por personal médico	Porcentaje de nacidos vivos de madres sin seguridad social atendidas por personal médico del total de nacidos vivos, de madres sin seguridad social.
116	Porcentaje del gasto total del FASSA destinado a la Prestación de Servicios de Salud a la Persona y Generación de Recursos para la Salud	Porcentaje del gasto del FASSA que se destina a las subfunciones: Prestación de Servicios de Salud a la Persona y Generación de Recursos para la Salud. Incluyen: la atención preventiva, diagnóstico, tratamiento, rehabilitación y urgencias. La formación, capacitación de los recursos humanos, investigación para la salud, así como el equipamiento, mantenimiento y rehabilitación de la infraestructura física en salud, en los diferentes niveles de atención.
117	Porcentaje de atenciones para la salud programadas con recurso asignado	Mide el porcentaje de atenciones para la salud a las que se le asignó recurso. El listado de atenciones para la salud, internamente llamada Estructuras programáticas de las Entidades Federativas hace referencia a: la promoción, prevención y difusión de la salud; la atención y curación médica de todos los niveles de atención, el abasto de medicamentos e insumos para la salud, la generación de recursos, capacitación, mantenimiento, equipamiento y rehabilitación de infraestructura física en salud, entre otros.
118	Porcentaje de establecimientos que prestan servicios de atención médica de los Servicios Estatales de Salud acreditados con respecto de los establecimientos susceptibles de acreditación de cada entidad federativa	Son todos aquellos establecimientos susceptibles de acreditación que prestan servicios de atención médica a la población sin seguridad por cada entidad federativa
119	Porcentaje de alumnos matriculados en educación primaria atendidos en centros de trabajo federalizados.	Mide la porción de la matrícula de primaria que es atendida por la entidad federativa en escuelas (centros de trabajo) federalizadas, se incluyen los sostenimientos federal y federal transferido. Éste indicador es una aproximación para medir la cobertura de las plazas federales en la atención a los alumnos.
120	Eficiencia terminal en educación primaria	Mide el porcentaje de alumnos que concluyen oportunamente un nivel educativo de acuerdo al número de años programados. Describe la proporción de una cohorte que concluye el nivel educativo en el tiempo establecido. Por lo tanto, el denominador debe reportar los alumnos de nuevo ingreso a primer grado del nivel educativo que se registraron hace t-1 ciclos escolares, siendo t la duración del ciclo educativo en cuestión.
121	Tasa de variación de beneficiarios atendidos en centros de trabajo federalizados del nivel preescolar en la entidad federativa.	Se refiere a la tasa de variación de beneficiarios atendidos en el periodo actual respecto del periodo anterior, en el nivel educativo, atendidos en centros de trabajo federalizados en la entidad federativa.
122	Tasa bruta de escolarización del nivel preescolar en la entidad federativa.	Se refiere a la matrícula atendida en edad oficial de cursar (3 a 5 años) al iniciar el ciclo escolar de preescolar, respecto a la población total en edad oficial de cursar el nivel, es decir de 3 a 5 años. Muestra la cobertura del nivel preescolar en la población en edad oficial para asistir a dicho nivel.
123	Tasa de variación de beneficiarios atendidos en centros de trabajo federalizados del nivel secundaria en la entidad federativa.	Se refiere a la tasa de variación de beneficiarios atendidos en el periodo actual respecto del periodo anterior, en el nivel educativo, atendidos en centros de trabajo federalizados en la entidad federativa.
124	Porcentaje de alumnos matriculados en educación preescolar atendidos en centros de trabajo federalizados.	Mide la porción de la matrícula de preescolar que es atendida por la entidad federativa en escuelas (centros de trabajo) federalizadas, se incluyen los sostenimientos federal y federal transferido. Éste indicador es una aproximación para medir la cobertura de las plazas federales en la atención a los alumnos.
125	Eficiencia terminal en educación secundaria	Mide el porcentaje de alumnos que concluyen oportunamente un nivel educativo de acuerdo al número de años programados. Describe la proporción de una cohorte que concluye el nivel educativo en el tiempo establecido. Por lo tanto, el denominador debe reportar los alumnos de nuevo ingreso a primer grado del nivel educativo que se registraron hace t-1 ciclos escolares, siendo t la duración del ciclo educativo en cuestión
126	Porcentaje de alumnos matriculados en educación secundaria atendidos en centros de trabajo federalizados.	Mide la porción de la matrícula de secundaria que es atendida por la entidad federativa en escuelas (centros de trabajo) federalizadas, se incluyen los sostenimientos federal y federal transferido. Éste indicador es una aproximación para medir la cobertura de las plazas federales en la atención a los alumnos.
127	Tasa bruta de escolarización del nivel primaria en la entidad federativa.	Se refiere a la matrícula atendida en edad oficial de cursar (6 a 11 años) al iniciar el ciclo escolar de primaria, respecto a la población total en edad oficial de cursar el nivel, es decir de 6 a 11 años. Muestra la cobertura del nivel primaria en la población en edad oficial para asistir a dicho nivel.
128	Tasa bruta de escolarización del nivel secundaria en la entidad federativa.	Se refiere a la matrícula atendida en edad oficial de cursar (12 a 14 años) al iniciar el ciclo escolar de secundaria, respecto a la población total en edad oficial de cursar el nivel, es decir de 12 a 14 años. Muestra la cobertura del nivel secundaria en la población en edad oficial para asistir a dicho nivel.
129	Tasa de variación de beneficiarios atendidos en centros de trabajo federalizados del nivel primaria en la entidad federativa.	Se refiere a la tasa de variación de beneficiarios atendidos en el periodo actual respecto del periodo anterior, en el nivel educativo, atendidos en centros de trabajo federalizados en la entidad federativa.

#	Método de Cálculo	Nivel del Indicador	Frecuencia de Medición	Unidad de Medida	Tipo	Dimensión del Indicador	Sentido
112	[Número de muertes maternas de mujeres sin seguridad social/Número de Nacidos vivos de madres sin seguridad socia]*100,000 por entidad de residencia en un año determinado	Fin	Anual	Otra	Estratégico	Eficacia	Descendente
113	(Gasto ejercido en la subfunción de Prestación de Servicios de Salud a la Comunidad /Gasto total del FASSA)*100	Actividad	Semestral	Porcentaje	Gestión	Eficacia	Ascendente
114	Número total de médicos generales y especialistas en contacto con el paciente entre población total por 1,000 para un año y área geográfica determinada	Componente	Anual	Otra	Estratégico	Eficacia	Ascendente
115	(Número de nacidos vivos de madres sin seguridad social atendidas por personal medico / Número total de nacidos vivos de madres sin seguridad social) *100	Propósito	Anual	Porcentaje	Estratégico	Eficacia	Ascendente
116	(Gasto ejercido en las subfunciones de; Prestación de Servicios de Salud a la Persona y de Generación de Recursos para la Salud / Gasto total del FASSA) * 100	Actividad	Semestral	Porcentaje	Gestión	Eficacia	Ascendente
117	(Atenciones para la salud con recurso asignado / Total de atenciones para la salud) * 100	Actividad	Anual	Porcentaje	Gestión	Eficiencia	Ascendente
118	(Número de establecimientos de atención médica acreditados que pertenecen a los Servicios Estatales de Salud/ Total de establecimientos de atención médica susceptibles de acreditación de los Servicios Estatales de Salud) * 100	Componente	Anual	Porcentaje	Estratégico	Eficiencia	Ascendente
119	(Alumnos matriculados atendidos en centros de trabajo federalizado en nivel primaria en el año t / Total de alumnos matriculados en el nivel primaria atendidos por la entidad federativa en el año t) x 100	Actividad	Semestral	Porcentaje	Gestión	Eficacia	Ascendente
120	(Número de alumnos egresados de la educación primaria en el ciclo escolar t / Alumnos de nuevo ingreso a primer grado de primaria en el ciclo escolar t-5) X 100	Propósito	Anual	Porcentaje	Estratégico	Eficacia	Ascendente
121	[(Matrícula total al inicio de cursos en educación preescolar de 3 a 5 años atendida en los servicios educativos federalizados del estado en el año t / Matrícula total al inicio de cursos en educación preescolar de 3 a 5 años atendida en los servicios educativos federalizados del estado en el año t-1) -1] x100	Componente	Anual	Porcentaje	Estratégico	Eficacia	Ascendente
122	(Matrícula total al inicio de cursos en educación preescolar de 3 a 5 años atendida en los servicios educativos del estado en el año t/ Población de 3 a 5 años en el estado en el año t) x 100	Fin	Anual	Porcentaje	Estratégico	Eficacia	Ascendente
123	[(Matrícula total al inicio de cursos en educación secundaria de 12 a 14 años atendida en los servicios educativos federalizados en el estado en el año t) / Matrícula total al inicio de cursos en educación secundaria de 12 a 14 años atendida en los servicios educativos federalizados en el estado en el año t-1]-1] x100	Componente	Anual	Porcentaje	Estratégico	Eficacia	Ascendente
124	(Alumnos matriculados atendidos en centros de trabajo federalizado en nivel preescolar en el año t/Total de alumnos matriculados en el nivel preescolar atendidos por la entidad federativa en el año t) x 100	Actividad	Semestral	Porcentaje	Gestión	Eficacia	Ascendente
125	(Número de alumnos egresados de la educación secundaria en el ciclo escolar t / Alumnos de nuevo ingreso a primer grado de secundaria en el ciclo escolar t-2) X 100	Propósito	Anual	Porcentaje	Estratégico	Eficacia	Ascendente
126	(Alumnos matriculados atendidos en centros de trabajo federalizado en nivel secundaria en el año t / Total de alumnos matriculados en el nivel secundaria atendidos por la entidad federativa en el año t) x 100	Actividad	Semestral	Porcentaje	Gestión	Eficacia	Ascendente
127	(Matrícula total al inicio de cursos en educación primaria de 6 a 11 años atendida en los servicios educativos del estado en el año t/ Población de 6 a 11 años en el estado en el año t) x 100	Fin	Anual	Porcentaje	Estratégico	Eficacia	Ascendente
128	(Matrícula total al inicio de cursos en educación secundaria de 12 a 14 años atendida en los servicios educativos en el estado en el año t/ Población de 12 a 14 años en el estado en el año t) x 100	Fin	Anual	Porcentaje	Estratégico	Eficacia	Ascendente
129	[(Matrícula total al inicio de cursos en educación primaria de 6 a 11 años atendida en los servicios educativos federalizados del estado en el año t) / Matrícula total al inicio de cursos en educación primaria de 6 a 11 años atendida en los servicios educativos federalizados del estado en el año t-1) -1] x100	Componente	Anual	Porcentaje	Estratégico	Eficacia	Ascendente

#	Meta programada	Justificación	Detalle	Meta Modificada	Justificación
59.1				59.1	
112					
24				23.96853	{just1:{ciclo:2021,trim:4,just:Otras causas,usuario:rodrigoencisog,fecha:10/01/22}}
113					
1.67843			La observación que realizan, no tiene congruencia con el indicador , ya que lo indicado en las observaciones habla de los indicadores de gasto.	1.67843	
114					
99.4				99.4	
115					
71.6				71.92276	{just1:{ciclo:2021,trim:4,just:Otras causas,usuario:rodrigoencisog,fecha:10/01/22}}
116					
100				100	
117					
85				85	
118					
0	{just1:{ciclo:2021,trim:4,just:Otras causas,usuario:jorgehipolitom,fecha:11/01/22}}		La Ciudad de México no cuenta con Recursos de este Fondo.	0	{just1:{ciclo:2021,trim:4,just:Otras causas,usuario:jorgehipolitom,fecha:11/01/22}}
119					
0	{just1:{ciclo:2021,trim:4,just:Otras causas,usuario:jorgehipolitom,fecha:11/01/22}}		La Ciudad de México no cuenta con Recursos de este Fondo.	0	{just1:{ciclo:2021,trim:4,just:Otras causas,usuario:jorgehipolitom,fecha:11/01/22}}
120					
0	{just1:{ciclo:2021,trim:4,just:Otras causas,usuario:jorgehipolitom,fecha:11/01/22}}		La Ciudad de México no cuenta con Recursos de este Fondo.	0	{just1:{ciclo:2021,trim:4,just:Otras causas,usuario:jorgehipolitom,fecha:11/01/22}}
121					
0	{just1:{ciclo:2021,trim:4,just:Otras causas,usuario:jorgehipolitom,fecha:11/01/22}}		La Ciudad de México no cuenta con Recursos de este Fondo.	0	{just1:{ciclo:2021,trim:4,just:Otras causas,usuario:jorgehipolitom,fecha:11/01/22}}
122					
0	{just1:{ciclo:2021,trim:4,just:Otras causas,usuario:jorgehipolitom,fecha:11/01/22}}		La Ciudad de México no cuenta con Recursos de este Fondo.	0	{just1:{ciclo:2021,trim:4,just:Otras causas,usuario:jorgehipolitom,fecha:11/01/22}}
123					
0	{just1:{ciclo:2021,trim:4,just:Otras causas,usuario:jorgehipolitom,fecha:11/01/22}}		La Ciudad de México no cuenta con Recursos de este Fondo.	0	{just1:{ciclo:2021,trim:4,just:Otras causas,usuario:jorgehipolitom,fecha:11/01/22}}
124					
0	{just1:{ciclo:2021,trim:4,just:Otras causas,usuario:jorgehipolitom,fecha:11/01/22}}		La Ciudad de México no cuenta con Recursos de este Fondo.	0	{just1:{ciclo:2021,trim:4,just:Otras causas,usuario:jorgehipolitom,fecha:11/01/22}}
125					
0	{just1:{ciclo:2021,trim:4,just:Otras causas,usuario:jorgehipolitom,fecha:11/01/22}}		La Ciudad de México no cuenta con Recursos de este Fondo.	0	{just1:{ciclo:2021,trim:4,just:Otras causas,usuario:jorgehipolitom,fecha:11/01/22}}
126					
0	{just1:{ciclo:2021,trim:4,just:Otras causas,usuario:jorgehipolitom,fecha:11/01/22}}		La Ciudad de México no cuenta con Recursos de este Fondo.	0	{just1:{ciclo:2021,trim:4,just:Otras causas,usuario:jorgehipolitom,fecha:11/01/22}}
127					
0	{just1:{ciclo:2021,trim:4,just:Otras causas,usuario:jorgehipolitom,fecha:11/01/22}}		La Ciudad de México no cuenta con Recursos de este Fondo.	0	{just1:{ciclo:2021,trim:4,just:Otras causas,usuario:jorgehipolitom,fecha:11/01/22}}
128					
0	{just1:{ciclo:2021,trim:4,just:Otras causas,usuario:jorgehipolitom,fecha:11/01/22}}		La Ciudad de México no cuenta con Recursos de este Fondo.	0	{just1:{ciclo:2021,trim:4,just:Otras causas,usuario:jorgehipolitom,fecha:11/01/22}}
129					
0	{just1:{ciclo:2021,trim:4,just:Otras causas,usuario:jorgehipolitom,fecha:11/01/22}}		La Ciudad de México no cuenta con Recursos de este Fondo.	0	{just1:{ciclo:2021,trim:4,just:Otras causas,usuario:jorgehipolitom,fecha:11/01/22}}



#	Detalle	Realizado en el Periodo	Justificación	Detalle	Avance (%)	Flujo
112		57.27377	Otras causas	.	103.19	Validado
113		24.08051	Otras causas	.	100.47	Validado
114	La observación que realizan, no tiene congruencia con el indicador , ya que lo indicado en las observaciones habla de los indicadores de gasto.	1.67843	Otras causas	.	100	Validado
115		98.98775	Otras causas	.	99.59	Validado
116		71.6514	Otras causas	.	99.62	Validado
117		100	Otras causas	.	100	Validado
118		85	Otras causas	.	100	Validado
119	La Ciudad de México no cuenta con Recursos de este Fondo.	0	Otras causas	La Ciudad de México no cuenta con Recursos de este Fondo.	N/D	Validado
120	La Ciudad de México no cuenta con Recursos de este Fondo.	0	Otras causas	La Ciudad de México no cuenta con Recursos de este Fondo.	N/D	Validado
121	La Ciudad de México no cuenta con Recursos de este Fondo.	0	Otras causas	La Ciudad de México no cuenta con Recursos de este Fondo.	N/D	Validado
122	La Ciudad de México no cuenta con Recursos de este Fondo.	0	Otras causas	La Ciudad de México no cuenta con Recursos de este Fondo.	N/D	Validado
123	La Ciudad de México no cuenta con Recursos de este Fondo.	0	Otras causas	La Ciudad de México no cuenta con Recursos de este Fondo.	N/D	Validado
124	La Ciudad de México no cuenta con Recursos de este Fondo.	0	Otras causas	La Ciudad de México no cuenta con Recursos de este Fondo.	N/D	Validado
125	La Ciudad de México no cuenta con Recursos de este Fondo.	0	Otras causas	La Ciudad de México no cuenta con Recursos de este Fondo.	N/D	Validado
126	La Ciudad de México no cuenta con Recursos de este Fondo.	0	Otras causas	La Ciudad de México no cuenta con Recursos de este Fondo.	N/D	Validado
127	La Ciudad de México no cuenta con Recursos de este Fondo.	0	Otras causas	La Ciudad de México no cuenta con Recursos de este Fondo.	N/D	Validado
128	La Ciudad de México no cuenta con Recursos de este Fondo.	0	Otras causas	La Ciudad de México no cuenta con Recursos de este Fondo.	N/D	Validado
129	La Ciudad de México no cuenta con Recursos de este Fondo.	0	Otras causas	La Ciudad de México no cuenta con Recursos de este Fondo.	N/D	Validado

#	Ciclo	Periodo	Trimestre	Entidad Federativa	Municipio	Ramo	Unidad	Programa Presupuestario	Nombre del Programa Presupuestario	Grupo Funcional
130	2021	4	4	Ciudad de México	Álvaro Obregón	33 - Aportaciones Federales para Entidades Federativa: 416 - Dirección General de Programación y Presupuest	I005	FORTAMUN		2 - Desarrollo Social
131	2021	4	4	Ciudad de México	Álvaro Obregón	33 - Aportaciones Federales para Entidades Federativa: 416 - Dirección General de Programación y Presupuest	I005	FORTAMUN		2 - Desarrollo Social
132	2021	4	4	Ciudad de México	Álvaro Obregón	33 - Aportaciones Federales para Entidades Federativa: 416 - Dirección General de Programación y Presupuest	I005	FORTAMUN		2 - Desarrollo Social
133	2021	4	4	Ciudad de México	Álvaro Obregón	33 - Aportaciones Federales para Entidades Federativa: 416 - Dirección General de Programación y Presupuest	I005	FORTAMUN		2 - Desarrollo Social
134	2021	4	4	Ciudad de México	Álvaro Obregón	33 - Aportaciones Federales para Entidades Federativa: 416 - Dirección General de Programación y Presupuest	I005	FORTAMUN		2 - Desarrollo Social
135	2021	4	4	Ciudad de México	Azcapotzalco	33 - Aportaciones Federales para Entidades Federativa: 416 - Dirección General de Programación y Presupuest	I005	FORTAMUN		2 - Desarrollo Social
136	2021	4	4	Ciudad de México	Azcapotzalco	33 - Aportaciones Federales para Entidades Federativa: 416 - Dirección General de Programación y Presupuest	I005	FORTAMUN		2 - Desarrollo Social
137	2021	4	4	Ciudad de México	Azcapotzalco	33 - Aportaciones Federales para Entidades Federativa: 416 - Dirección General de Programación y Presupuest	I005	FORTAMUN		2 - Desarrollo Social
138	2021	4	4	Ciudad de México	Azcapotzalco	33 - Aportaciones Federales para Entidades Federativa: 416 - Dirección General de Programación y Presupuest	I005	FORTAMUN		2 - Desarrollo Social
139	2021	4	4	Ciudad de México	Azcapotzalco	33 - Aportaciones Federales para Entidades Federativa: 416 - Dirección General de Programación y Presupuest	I005	FORTAMUN		2 - Desarrollo Social
140	2021	4	4	Ciudad de México	Benito Juárez	33 - Aportaciones Federales para Entidades Federativa: 416 - Dirección General de Programación y Presupuest	I005	FORTAMUN		2 - Desarrollo Social
141	2021	4	4	Ciudad de México	Benito Juárez	33 - Aportaciones Federales para Entidades Federativa: 416 - Dirección General de Programación y Presupuest	I005	FORTAMUN		2 - Desarrollo Social

#	Función	Subfunción	Actividad Institucional	Clave del Indicador
130	2 - Vivienda y Servicios a la Comunidad	7 - Desarrollo Regional	6 - Fondo de Aportaciones para el Fortalecimiento de los Municipios y de las Demarcaciones Territoriales del Distrito Federal	160176
131	2 - Vivienda y Servicios a la Comunidad	7 - Desarrollo Regional	6 - Fondo de Aportaciones para el Fortalecimiento de los Municipios y de las Demarcaciones Territoriales del Distrito Federal	162647
132	2 - Vivienda y Servicios a la Comunidad	7 - Desarrollo Regional	6 - Fondo de Aportaciones para el Fortalecimiento de los Municipios y de las Demarcaciones Territoriales del Distrito Federal	167389
133	2 - Vivienda y Servicios a la Comunidad	7 - Desarrollo Regional	6 - Fondo de Aportaciones para el Fortalecimiento de los Municipios y de las Demarcaciones Territoriales del Distrito Federal	167392
134	2 - Vivienda y Servicios a la Comunidad	7 - Desarrollo Regional	6 - Fondo de Aportaciones para el Fortalecimiento de los Municipios y de las Demarcaciones Territoriales del Distrito Federal	167394
135	2 - Vivienda y Servicios a la Comunidad	7 - Desarrollo Regional	6 - Fondo de Aportaciones para el Fortalecimiento de los Municipios y de las Demarcaciones Territoriales del Distrito Federal	160176
136	2 - Vivienda y Servicios a la Comunidad	7 - Desarrollo Regional	6 - Fondo de Aportaciones para el Fortalecimiento de los Municipios y de las Demarcaciones Territoriales del Distrito Federal	162647
137	2 - Vivienda y Servicios a la Comunidad	7 - Desarrollo Regional	6 - Fondo de Aportaciones para el Fortalecimiento de los Municipios y de las Demarcaciones Territoriales del Distrito Federal	167389
138	2 - Vivienda y Servicios a la Comunidad	7 - Desarrollo Regional	6 - Fondo de Aportaciones para el Fortalecimiento de los Municipios y de las Demarcaciones Territoriales del Distrito Federal	167392
139	2 - Vivienda y Servicios a la Comunidad	7 - Desarrollo Regional	6 - Fondo de Aportaciones para el Fortalecimiento de los Municipios y de las Demarcaciones Territoriales del Distrito Federal	167394
140	2 - Vivienda y Servicios a la Comunidad	7 - Desarrollo Regional	6 - Fondo de Aportaciones para el Fortalecimiento de los Municipios y de las Demarcaciones Territoriales del Distrito Federal	160176
141	2 - Vivienda y Servicios a la Comunidad	7 - Desarrollo Regional	6 - Fondo de Aportaciones para el Fortalecimiento de los Municipios y de las Demarcaciones Territoriales del Distrito Federal	162647

#	Nombre del Indicador	Definición del Indicador
130	Índice en el Ejercicio de Recursos	Mide el porcentaje del gasto ejercido acumulado al periodo que se reporta, respecto al monto anual aprobado de FORTAMUN DF al municipio o demarcación territorial del Distrito Federal. El monto ejercido del FORTAMUN DF por el municipio o demarcación territorial es acumulado al periodo que se reporta. Mide la evolución de la dependencia financiera municipal o de la demarcación territorial, expresada como la importancia relativa del FORTAMUN DF en los ingresos propios. El indicador se lee de la siguiente forma: con cuántos pesos de FORTAMUN DF cuenta el municipio o demarcación territorial, por cada peso por concepto de ingresos por recaudación. Permite establecer si a pesar de contar con fuentes seguras de origen federal, el municipio implanta una política recaudatoria activa para complementar sus ingresos disponibles y expandir el gasto público para beneficio de sus habitantes. Para una mayor comprensión de las variables se informa que los ingresos propios incluyen: impuestos por predial, nóminas y otros impuestos, así como, Otros ingresos como derechos, productos y aprovechamientos. Se aclara que los montos correspondientes a las dos variables son acumulados al periodo que se reporta.
131	Índice de Dependencia Financiera	Mide la variación del ingreso municipal o demarcación territorial de la Ciudad de México disponible del año actual respecto del ingreso municipal o de la demarcación territorial disponible del año anterior. Ingresos disponibles se refiere al Ingreso de Libre Disposición según lo señalado en la Ley de Disciplina Financiera de las Entidades Federativas y los Municipios, son los Ingresos locales y las participaciones federales, así como los recursos que, en su caso, reciban del Fondo de Estabilización de los Ingresos de las Entidades Federativas en los términos del artículo 19 de la Ley Federal de Presupuesto y Responsabilidad Hacendaria y cualquier otro recurso que no esté destinado a un fin específico. Excluye Transferencias Federales Etiquetadas e Ingresos Derivados de Financiamientos.
132	Tasa de variación del ingreso disponible del municipio o demarcación territorial de la Ciudad de México	Mide el porcentaje de recursos recibidos por el municipio o demarcación territorial de la Ciudad de México acumulado al periodo que se reporta, respecto al monto anual aprobado de FORTAMUN al municipio o demarcación territorial de la Ciudad de México.
133	Porcentaje de recursos FORTAMUN recibidos por municipios y demarcaciones territoriales de la Ciudad de México	Mide la aplicación prioritaria de recursos del fondo, conforme a lo dispuesto en la Ley de Coordinación Fiscal (LCF) y de acuerdo con el gasto que representa mayores beneficios para la población, basándose en la expectativa de registrar un incremento en el gasto para los destinos prioritarios establecidos en la LCF y requerimientos relevantes identificados por los municipios. El Gasto Ejercido en Obligaciones Financieras incluye servicio de la deuda (amortización más intereses) y gasto devengado no pagado, corriente o de capital, y servicios personales de áreas prioritarias en los sectores de educación, salud y seguridad pública: maestros, médicos, paramédicos, enfermeras y policías (se refiere a los sueldos pagados). Los montos correspondientes a las dos variables son acumulados al periodo que se reporta
134	Índice de Aplicación Prioritaria de Recursos	Mide el porcentaje del gasto ejercido acumulado al periodo que se reporta, respecto al monto anual aprobado de FORTAMUN DF al municipio o demarcación territorial del Distrito Federal. El monto ejercido del FORTAMUN DF por el municipio o demarcación territorial es acumulado al periodo que se reporta.
135	Índice en el Ejercicio de Recursos	Mide la evolución de la dependencia financiera municipal o de la demarcación territorial, expresada como la importancia relativa del FORTAMUN DF en los ingresos propios. El indicador se lee de la siguiente forma: con cuántos pesos de FORTAMUN DF cuenta el municipio o demarcación territorial, por cada peso por concepto de ingresos por recaudación. Permite establecer si a pesar de contar con fuentes seguras de origen federal, el municipio implanta una política recaudatoria activa para complementar sus ingresos disponibles y expandir el gasto público para beneficio de sus habitantes. Para una mayor comprensión de las variables se informa que los ingresos propios incluyen: impuestos por predial, nóminas y otros impuestos, así como, Otros ingresos como derechos, productos y aprovechamientos. Se aclara que los montos correspondientes a las dos variables son acumulados al periodo que se reporta.
136	Índice de Dependencia Financiera	Mide la variación del ingreso municipal o demarcación territorial de la Ciudad de México disponible del año actual respecto del ingreso municipal o de la demarcación territorial disponible del año anterior. Ingresos disponibles se refiere al Ingreso de Libre Disposición según lo señalado en la Ley de Disciplina Financiera de las Entidades Federativas y los Municipios, son los Ingresos locales y las participaciones federales, así como los recursos que, en su caso, reciban del Fondo de Estabilización de los Ingresos de las Entidades Federativas en los términos del artículo 19 de la Ley Federal de Presupuesto y Responsabilidad Hacendaria y cualquier otro recurso que no esté destinado a un fin específico. Excluye Transferencias Federales Etiquetadas e Ingresos Derivados de Financiamientos.
137	Tasa de variación del ingreso disponible del municipio o demarcación territorial de la Ciudad de México	Mide el porcentaje de recursos recibidos por el municipio o demarcación territorial de la Ciudad de México acumulado al periodo que se reporta, respecto al monto anual aprobado de FORTAMUN al municipio o demarcación territorial de la Ciudad de México.
138	Porcentaje de recursos FORTAMUN recibidos por municipios y demarcaciones territoriales de la Ciudad de México	Mide la aplicación prioritaria de recursos del fondo, conforme a lo dispuesto en la Ley de Coordinación Fiscal (LCF) y de acuerdo con el gasto que representa mayores beneficios para la población, basándose en la expectativa de registrar un incremento en el gasto para los destinos prioritarios establecidos en la LCF y requerimientos relevantes identificados por los municipios. El Gasto Ejercido en Obligaciones Financieras incluye servicio de la deuda (amortización más intereses) y gasto devengado no pagado, corriente o de capital, y servicios personales de áreas prioritarias en los sectores de educación, salud y seguridad pública: maestros, médicos, paramédicos, enfermeras y policías (se refiere a los sueldos pagados). Los montos correspondientes a las dos variables son acumulados al periodo que se reporta
139	Índice de Aplicación Prioritaria de Recursos	Mide el porcentaje del gasto ejercido acumulado al periodo que se reporta, respecto al monto anual aprobado de FORTAMUN DF al municipio o demarcación territorial del Distrito Federal. El monto ejercido del FORTAMUN DF por el municipio o demarcación territorial es acumulado al periodo que se reporta.
140	Índice en el Ejercicio de Recursos	Mide la evolución de la dependencia financiera municipal o de la demarcación territorial, expresada como la importancia relativa del FORTAMUN DF en los ingresos propios. El indicador se lee de la siguiente forma: con cuántos pesos de FORTAMUN DF cuenta el municipio o demarcación territorial, por cada peso por concepto de ingresos por recaudación. Permite establecer si a pesar de contar con fuentes seguras de origen federal, el municipio implanta una política recaudatoria activa para complementar sus ingresos disponibles y expandir el gasto público para beneficio de sus habitantes. Para una mayor comprensión de las variables se informa que los ingresos propios incluyen: impuestos por predial, nóminas y otros impuestos, así como, Otros ingresos como derechos, productos y aprovechamientos. Se aclara que los montos correspondientes a las dos variables son acumulados al periodo que se reporta.
141	Índice de Dependencia Financiera	Mide la variación del ingreso municipal o demarcación territorial de la Ciudad de México disponible del año actual respecto del ingreso municipal o de la demarcación territorial disponible del año anterior. Ingresos disponibles se refiere al Ingreso de Libre Disposición según lo señalado en la Ley de Disciplina Financiera de las Entidades Federativas y los Municipios, son los Ingresos locales y las participaciones federales, así como los recursos que, en su caso, reciban del Fondo de Estabilización de los Ingresos de las Entidades Federativas en los términos del artículo 19 de la Ley Federal de Presupuesto y Responsabilidad Hacendaria y cualquier otro recurso que no esté destinado a un fin específico. Excluye Transferencias Federales Etiquetadas e Ingresos Derivados de Financiamientos.

#	Método de Cálculo	Nivel del Indicador	Frecuencia de Medición	Unidad de Medida	Tipo	Dimensión del Indicador	Sentido
130	(Gasto ejercido del FORTAMUN DF por el municipio o demarcación territorial / Monto anual aprobado del FORTAMUN DF al municipio o demarcación territorial)*100	Actividad	Trimestral	Porcentaje	Gestión	Eficacia	Ascendente
131	(Recursos ministrados del FORTAMUN DF al municipio o demarcación territorial / Ingresos propios registrados por el municipio o demarcación territorial del Distrito Federal)	Propósito	Semestral	Otra	Estratégico	Eficacia	Descendente
132	[(Ingreso disponible municipal o de la demarcación territorial de la Ciudad de México en el año t / Ingreso disponible municipal o de la demarcación territorial de la Ciudad de México del año t-1)-1]*100	Propósito	Anual	Porcentaje	Estratégico	Eficiencia	Ascendente
133	(Recursos transferidos del FORTAMUN al municipio o demarcación territorial de la Ciudad de México/ Monto anual aprobado del FORTAMUN en el municipio o demarcación territorial de la Ciudad de México ) *100	Componente	Trimestral	Porcentaje	Gestión	Eficacia	Ascendente
134	((Gasto ejercido en Obligaciones Financieras + Gasto ejercido en Pago por Derechos de Agua + Gasto ejercido en Seguridad Pública + Gasto ejercido en Inversión) / (Gasto total ejercido del FORTAMUN DF)) * 100	Componente	Anual	Porcentaje	Estratégico	Eficacia	Ascendente
135	(Gasto ejercido del FORTAMUN DF por el municipio o demarcación territorial / Monto anual aprobado del FORTAMUN DF al municipio o demarcación territorial)*100	Actividad	Trimestral	Porcentaje	Gestión	Eficacia	Ascendente
136	(Recursos ministrados del FORTAMUN DF al municipio o demarcación territorial / Ingresos propios registrados por el municipio o demarcación territorial del Distrito Federal)	Propósito	Semestral	Otra	Estratégico	Eficacia	Descendente
137	[(Ingreso disponible municipal o de la demarcación territorial de la Ciudad de México en el año t / Ingreso disponible municipal o de la demarcación territorial de la Ciudad de México del año t-1)-1]*100	Propósito	Anual	Porcentaje	Estratégico	Eficiencia	Ascendente
138	(Recursos transferidos del FORTAMUN al municipio o demarcación territorial de la Ciudad de México/ Monto anual aprobado del FORTAMUN en el municipio o demarcación territorial de la Ciudad de México ) *100	Componente	Trimestral	Porcentaje	Gestión	Eficacia	Ascendente
139	((Gasto ejercido en Obligaciones Financieras + Gasto ejercido en Pago por Derechos de Agua + Gasto ejercido en Seguridad Pública + Gasto ejercido en Inversión) / (Gasto total ejercido del FORTAMUN DF)) * 100	Componente	Anual	Porcentaje	Estratégico	Eficacia	Ascendente
140	(Gasto ejercido del FORTAMUN DF por el municipio o demarcación territorial / Monto anual aprobado del FORTAMUN DF al municipio o demarcación territorial)*100	Actividad	Trimestral	Porcentaje	Gestión	Eficacia	Ascendente
141	(Recursos ministrados del FORTAMUN DF al municipio o demarcación territorial / Ingresos propios registrados por el municipio o demarcación territorial del Distrito Federal)	Propósito	Semestral	Otra	Estratégico	Eficacia	Descendente

#	Meta programada	Justificación	Detalle	Meta Modificada	Justificación
130	95.04158			95.04158	
131	186.60759			186.60759	
132	4.94901			4.94901	
133	100			100	
134	88.52075			88.52075	
135	100			100	
136	.22071			.22071	
137	3.62624			3.62624	
138	100			100	
139	38.8			38.8	
140	100			100	
141	.19037			.19037	

#	Detalle	Realizado en el Periodo	Justificación	Detalle	Avance (%)	Flujo
130		95.66247		La variación que se observa en el programado del cuarto periodo se debe al aumento en el costo de los servicios de energía eléctrica y combustible que son necesarios para las labores que se desempeñan en la diferentes áreas de la Alcaldía	100.65	Validado
131		.25662	Programación original deficiente	La variación se debe a una deficiente programación	72717.48	Validado
132		-1.25144	Programación original deficiente	Se debe a que no se contó con una programación acertada al fin del ejercicio	-25.29	Validado
133		100			100	Validado
134		275.19819	Programación original deficiente	La variación se debe a que al principio del ejercicio se realizo una programación errónea	310.89	Validado
135		91.39941	Otras causas	La diferencia que se observa, se debe a que aun se tienen pagos por realizar (pasivo circulante) y posteriormente tener un cierre definitivo del ejercicio 2021.	91.4	Validado
136		.22005	Otras causas	La diferencia que se observa, se debe a las partidas que presentaron un incremento en su modificado.	100.3	Validado
137		-9.92593	Otras causas	La diferencia que se observa, se debe a que en el tiempo que se realizo la meta planeada no se tenía un cierre definitivo del ejercicio 2020. Y de que a que aun se tienen pagos por realizar (pasivo circulante) y posteriormente tener un cierre definitivo del ejercicio 2021.	-273.73	Validado
138		100			100	Validado
139		37.77022	Otras causas	La diferencia que se observa, se debe a que aun se tienen pagos por realizar (pasivo circulante) y posteriormente tener un cierre definitivo del ejercicio 2021.	97.35	Validado
140		98.62861		las cifras que se están reportando son preliminares, las cifras de cierre definitivo se reportaran en cuanto se tenga el cierre de los recursos.	98.63	Validado
141		.19037			100	Validado

#	Ciclo	Periodo	Trimestre	Entidad Federativa	Municipio	Ramo	Unidad	Programa Presupuestario	Nombre del Programa Presupuestario	Grupo Funcional
142	2021	4	4	Ciudad de México	Benito Juárez	33 - Aportaciones Federales para Entidades Federativa: 416 - Dirección General de Programación y Presupuest	I005	FORTAMUN		2 - Desarrollo Social
143	2021	4	4	Ciudad de México	Benito Juárez	33 - Aportaciones Federales para Entidades Federativa: 416 - Dirección General de Programación y Presupuest	I005	FORTAMUN		2 - Desarrollo Social
144	2021	4	4	Ciudad de México	Benito Juárez	33 - Aportaciones Federales para Entidades Federativa: 416 - Dirección General de Programación y Presupuest	I005	FORTAMUN		2 - Desarrollo Social
145	2021	4	4	Ciudad de México	Coyoacán	33 - Aportaciones Federales para Entidades Federativa: 416 - Dirección General de Programación y Presupuest	I005	FORTAMUN		2 - Desarrollo Social
146	2021	4	4	Ciudad de México	Coyoacán	33 - Aportaciones Federales para Entidades Federativa: 416 - Dirección General de Programación y Presupuest	I005	FORTAMUN		2 - Desarrollo Social
147	2021	4	4	Ciudad de México	Coyoacán	33 - Aportaciones Federales para Entidades Federativa: 416 - Dirección General de Programación y Presupuest	I005	FORTAMUN		2 - Desarrollo Social
148	2021	4	4	Ciudad de México	Coyoacán	33 - Aportaciones Federales para Entidades Federativa: 416 - Dirección General de Programación y Presupuest	I005	FORTAMUN		2 - Desarrollo Social
149	2021	4	4	Ciudad de México	Coyoacán	33 - Aportaciones Federales para Entidades Federativa: 416 - Dirección General de Programación y Presupuest	I005	FORTAMUN		2 - Desarrollo Social
150	2021	4	4	Ciudad de México	Cuajimalpa de Morelos	33 - Aportaciones Federales para Entidades Federativa: 416 - Dirección General de Programación y Presupuest	I005	FORTAMUN		2 - Desarrollo Social
151	2021	4	4	Ciudad de México	Cuajimalpa de Morelos	33 - Aportaciones Federales para Entidades Federativa: 416 - Dirección General de Programación y Presupuest	I005	FORTAMUN		2 - Desarrollo Social
152	2021	4	4	Ciudad de México	Cuajimalpa de Morelos	33 - Aportaciones Federales para Entidades Federativa: 416 - Dirección General de Programación y Presupuest	I005	FORTAMUN		2 - Desarrollo Social
153	2021	4	4	Ciudad de México	Cuajimalpa de Morelos	33 - Aportaciones Federales para Entidades Federativa: 416 - Dirección General de Programación y Presupuest	I005	FORTAMUN		2 - Desarrollo Social



#	Función	Subfunción	Actividad Institucional	Clave del Indicador
142	2 - Vivienda y Servicios a la Comunidad	7 - Desarrollo Regional	6 - Fondo de Aportaciones para el Fortalecimiento de los Municipios y de las Demarcaciones Territoriales del Distrito Federal	167389
143	2 - Vivienda y Servicios a la Comunidad	7 - Desarrollo Regional	6 - Fondo de Aportaciones para el Fortalecimiento de los Municipios y de las Demarcaciones Territoriales del Distrito Federal	167392
144	2 - Vivienda y Servicios a la Comunidad	7 - Desarrollo Regional	6 - Fondo de Aportaciones para el Fortalecimiento de los Municipios y de las Demarcaciones Territoriales del Distrito Federal	167394
145	2 - Vivienda y Servicios a la Comunidad	7 - Desarrollo Regional	6 - Fondo de Aportaciones para el Fortalecimiento de los Municipios y de las Demarcaciones Territoriales del Distrito Federal	160176
146	2 - Vivienda y Servicios a la Comunidad	7 - Desarrollo Regional	6 - Fondo de Aportaciones para el Fortalecimiento de los Municipios y de las Demarcaciones Territoriales del Distrito Federal	162647
147	2 - Vivienda y Servicios a la Comunidad	7 - Desarrollo Regional	6 - Fondo de Aportaciones para el Fortalecimiento de los Municipios y de las Demarcaciones Territoriales del Distrito Federal	167389
148	2 - Vivienda y Servicios a la Comunidad	7 - Desarrollo Regional	6 - Fondo de Aportaciones para el Fortalecimiento de los Municipios y de las Demarcaciones Territoriales del Distrito Federal	167392
149	2 - Vivienda y Servicios a la Comunidad	7 - Desarrollo Regional	6 - Fondo de Aportaciones para el Fortalecimiento de los Municipios y de las Demarcaciones Territoriales del Distrito Federal	167394
150	2 - Vivienda y Servicios a la Comunidad	7 - Desarrollo Regional	6 - Fondo de Aportaciones para el Fortalecimiento de los Municipios y de las Demarcaciones Territoriales del Distrito Federal	160176
151	2 - Vivienda y Servicios a la Comunidad	7 - Desarrollo Regional	6 - Fondo de Aportaciones para el Fortalecimiento de los Municipios y de las Demarcaciones Territoriales del Distrito Federal	162647
152	2 - Vivienda y Servicios a la Comunidad	7 - Desarrollo Regional	6 - Fondo de Aportaciones para el Fortalecimiento de los Municipios y de las Demarcaciones Territoriales del Distrito Federal	167389
153	2 - Vivienda y Servicios a la Comunidad	7 - Desarrollo Regional	6 - Fondo de Aportaciones para el Fortalecimiento de los Municipios y de las Demarcaciones Territoriales del Distrito Federal	167392

#	Nombre del Indicador	Definición del Indicador
142	Tasa de variación del ingreso disponible del municipio o demarcación territorial de la Ciudad de México	Mide la variación del ingreso municipal o demarcación territorial de la Ciudad de México disponible del año actual respecto del ingreso municipal o de la demarcación territorial disponible del año anterior. Ingresos disponibles se refiere al Ingreso de Libre Disposición según lo señalado en la Ley de Disciplina Financiera de las Entidades Federativas y los Municipios, son los Ingresos locales y las participaciones federales, así como los recursos que, en su caso, reciban del Fondo de Estabilización de los Ingresos de las Entidades Federativas en los términos del artículo 19 de la Ley Federal de Presupuesto y Responsabilidad Hacendaria y cualquier otro recurso que no esté destinado a un fin específico. Excluye Transferencias Federales Etiquetadas e Ingresos Derivados de Financiamientos.
143	Porcentaje de recursos FORTAMUN recibidos por municipios y demarcaciones territoriales de la Ciudad de México	Mide el porcentaje de recursos recibidos por el municipio o demarcación territorial de la Ciudad de México acumulado al periodo que se reporta, respecto al monto anual aprobado de FORTAMUN al municipio o demarcación territorial de la Ciudad de México.
144	Índice de Aplicación Prioritaria de Recursos	Mide la aplicación prioritaria de recursos del fondo, conforme a lo dispuesto en la Ley de Coordinación Fiscal (LCF) y de acuerdo con el gasto que representa mayores beneficios para la población, basándose en la expectativa de registrar un incremento en el gasto para los destinos prioritarios establecidos en la LCF y requerimientos relevantes identificados por los municipios. El Gasto Ejercido en Obligaciones Financieras incluye servicio de la deuda (amortización más intereses) y gasto devengado no pagado, corriente o de capital, y servicios personales de áreas prioritarias en los sectores de educación, salud y seguridad pública: maestros, médicos, paramédicos, enfermeras y policías (se refiere a los sueldos pagados). Los montos correspondientes a las dos variables son acumulados al periodo que se reporta
145	Índice en el Ejercicio de Recursos	Mide el porcentaje del gasto ejercido acumulado al periodo que se reporta, respecto al monto anual aprobado de FORTAMUN DF al municipio o demarcación territorial del Distrito Federal. El monto ejercido del FORTAMUN DF por el municipio o demarcación territorial es acumulado al periodo que se reporta.
146	Índice de Dependencia Financiera	Mide la evolución de la dependencia financiera municipal o de la demarcación territorial, expresada como la importancia relativa del FORTAMUN DF en los ingresos propios. El indicador se lee de la siguiente forma: con cuántos pesos de FORTAMUN DF cuenta el municipio o demarcación territorial, por cada peso por concepto de ingresos por recaudación. Permite establecer si a pesar de contar con fuentes seguras de origen federal, el municipio implanta una política recaudatoria activa para complementar sus ingresos disponibles y expandir el gasto público para beneficio de sus habitantes. Para una mayor comprensión de las variables se informa que los ingresos propios incluyen: impuestos por predial, nóminas y otros impuestos, así como, Otros ingresos como derechos, productos y aprovechamientos. Se aclara que los montos correspondientes a las dos variables son acumulados al periodo que se reporta.
147	Tasa de variación del ingreso disponible del municipio o demarcación territorial de la Ciudad de México	Mide la variación del ingreso municipal o demarcación territorial de la Ciudad de México disponible del año actual respecto del ingreso municipal o de la demarcación territorial disponible del año anterior. Ingresos disponibles se refiere al Ingreso de Libre Disposición según lo señalado en la Ley de Disciplina Financiera de las Entidades Federativas y los Municipios, son los Ingresos locales y las participaciones federales, así como los recursos que, en su caso, reciban del Fondo de Estabilización de los Ingresos de las Entidades Federativas en los términos del artículo 19 de la Ley Federal de Presupuesto y Responsabilidad Hacendaria y cualquier otro recurso que no esté destinado a un fin específico. Excluye Transferencias Federales Etiquetadas e Ingresos Derivados de Financiamientos.
148	Porcentaje de recursos FORTAMUN recibidos por municipios y demarcaciones territoriales de la Ciudad de México	Mide el porcentaje de recursos recibidos por el municipio o demarcación territorial de la Ciudad de México acumulado al periodo que se reporta, respecto al monto anual aprobado de FORTAMUN al municipio o demarcación territorial de la Ciudad de México.
149	Índice de Aplicación Prioritaria de Recursos	Mide la aplicación prioritaria de recursos del fondo, conforme a lo dispuesto en la Ley de Coordinación Fiscal (LCF) y de acuerdo con el gasto que representa mayores beneficios para la población, basándose en la expectativa de registrar un incremento en el gasto para los destinos prioritarios establecidos en la LCF y requerimientos relevantes identificados por los municipios. El Gasto Ejercido en Obligaciones Financieras incluye servicio de la deuda (amortización más intereses) y gasto devengado no pagado, corriente o de capital, y servicios personales de áreas prioritarias en los sectores de educación, salud y seguridad pública: maestros, médicos, paramédicos, enfermeras y policías (se refiere a los sueldos pagados). Los montos correspondientes a las dos variables son acumulados al periodo que se reporta
150	Índice en el Ejercicio de Recursos	Mide el porcentaje del gasto ejercido acumulado al periodo que se reporta, respecto al monto anual aprobado de FORTAMUN DF al municipio o demarcación territorial del Distrito Federal. El monto ejercido del FORTAMUN DF por el municipio o demarcación territorial es acumulado al periodo que se reporta.
151	Índice de Dependencia Financiera	Mide la evolución de la dependencia financiera municipal o de la demarcación territorial, expresada como la importancia relativa del FORTAMUN DF en los ingresos propios. El indicador se lee de la siguiente forma: con cuántos pesos de FORTAMUN DF cuenta el municipio o demarcación territorial, por cada peso por concepto de ingresos por recaudación. Permite establecer si a pesar de contar con fuentes seguras de origen federal, el municipio implanta una política recaudatoria activa para complementar sus ingresos disponibles y expandir el gasto público para beneficio de sus habitantes. Para una mayor comprensión de las variables se informa que los ingresos propios incluyen: impuestos por predial, nóminas y otros impuestos, así como, Otros ingresos como derechos, productos y aprovechamientos. Se aclara que los montos correspondientes a las dos variables son acumulados al periodo que se reporta.
152	Tasa de variación del ingreso disponible del municipio o demarcación territorial de la Ciudad de México	Mide la variación del ingreso municipal o demarcación territorial de la Ciudad de México disponible del año actual respecto del ingreso municipal o de la demarcación territorial disponible del año anterior. Ingresos disponibles se refiere al Ingreso de Libre Disposición según lo señalado en la Ley de Disciplina Financiera de las Entidades Federativas y los Municipios, son los Ingresos locales y las participaciones federales, así como los recursos que, en su caso, reciban del Fondo de Estabilización de los Ingresos de las Entidades Federativas en los términos del artículo 19 de la Ley Federal de Presupuesto y Responsabilidad Hacendaria y cualquier otro recurso que no esté destinado a un fin específico. Excluye Transferencias Federales Etiquetadas e Ingresos Derivados de Financiamientos.
153	Porcentaje de recursos FORTAMUN recibidos por municipios y demarcaciones territoriales de la Ciudad de México	Mide el porcentaje de recursos recibidos por el municipio o demarcación territorial de la Ciudad de México acumulado al periodo que se reporta, respecto al monto anual aprobado de FORTAMUN al municipio o demarcación territorial de la Ciudad de México.

#	Método de Cálculo	Nivel del Indicador	Frecuencia de Medición	Unidad de Medida	Tipo	Dimensión del Indicador	Sentido
142	[(Ingreso disponible municipal o de la demarcación territorial de la Ciudad de México en el año t / Ingreso disponible municipal o de la demarcación territorial de la Ciudad de México del año t-1)-1]*100	Propósito	Anual	Porcentaje	Estratégico	Eficiencia	Ascendente
143	(Recursos transferidos del FORTAMUN al municipio o demarcación territorial de la Ciudad de México/ Monto anual aprobado del FORTAMUN en el municipio o demarcación territorial de la Ciudad de México ) *100	Componente	Trimestral	Porcentaje	Gestión	Eficacia	Ascendente
144	((Gasto ejercido en Obligaciones Financieras + Gasto ejercido en Pago por Derechos de Agua + Gasto ejercido en Seguridad Pública + Gasto ejercido en Inversión) / (Gasto total ejercido del FORTAMUN DF)) * 100	Componente	Anual	Porcentaje	Estratégico	Eficacia	Ascendente
145	(Gasto ejercido del FORTAMUN DF por el municipio o demarcación territorial / Monto anual aprobado del FORTAMUN DF al municipio o demarcación territorial)*100	Actividad	Trimestral	Porcentaje	Gestión	Eficacia	Ascendente
146	(Recursos ministrados del FORTAMUN DF al municipio o demarcación territorial / Ingresos propios registrados por el municipio o demarcación territorial del Distrito Federal)	Propósito	Semestral	Otra	Estratégico	Eficacia	Descendente
147	[(Ingreso disponible municipal o de la demarcación territorial de la Ciudad de México en el año t / Ingreso disponible municipal o de la demarcación territorial de la Ciudad de México del año t-1)-1]*100	Propósito	Anual	Porcentaje	Estratégico	Eficiencia	Ascendente
148	(Recursos transferidos del FORTAMUN al municipio o demarcación territorial de la Ciudad de México/ Monto anual aprobado del FORTAMUN en el municipio o demarcación territorial de la Ciudad de México ) *100	Componente	Trimestral	Porcentaje	Gestión	Eficacia	Ascendente
149	((Gasto ejercido en Obligaciones Financieras + Gasto ejercido en Pago por Derechos de Agua + Gasto ejercido en Seguridad Pública + Gasto ejercido en Inversión) / (Gasto total ejercido del FORTAMUN DF)) * 100	Componente	Anual	Porcentaje	Estratégico	Eficacia	Ascendente
150	(Gasto ejercido del FORTAMUN DF por el municipio o demarcación territorial / Monto anual aprobado del FORTAMUN DF al municipio o demarcación territorial)*100	Actividad	Trimestral	Porcentaje	Gestión	Eficacia	Ascendente
151	(Recursos ministrados del FORTAMUN DF al municipio o demarcación territorial / Ingresos propios registrados por el municipio o demarcación territorial del Distrito Federal)	Propósito	Semestral	Otra	Estratégico	Eficacia	Descendente
152	[(Ingreso disponible municipal o de la demarcación territorial de la Ciudad de México en el año t / Ingreso disponible municipal o de la demarcación territorial de la Ciudad de México del año t-1)-1]*100	Propósito	Anual	Porcentaje	Estratégico	Eficiencia	Ascendente
153	(Recursos transferidos del FORTAMUN al municipio o demarcación territorial de la Ciudad de México/ Monto anual aprobado del FORTAMUN en el municipio o demarcación territorial de la Ciudad de México ) *100	Componente	Trimestral	Porcentaje	Gestión	Eficacia	Ascendente

#	Meta programada	Justificación	Detalle	Meta Modificada	Justificación
	-1.10132			-1.10132	
142					
143	100			100	
	32.64835			32.64835	
144					
145	100			100	
	.2			.2	
146					
	-14.64946	{just1:{ciclo:2021,trim:4,just:Emergencias provocadas por accidentes naturales adversos,usuario:wilbertarrietag,fecha:23/01/22}}	Esta variación es debe a la contingencia que genero la pandemia del Coronavirus o COVID-19, ha obligado al Gobierno de la Ciudad de México a tomar diversas medidas preventivas y de contención, lo cual derivó una baja en los ingresos de la Hacienda Pública	-14.64946	{just1:{ciclo:2021,trim:4,just:Emergencias provocadas por accidentes naturales adversos,usuario:wilbertarrietag,fecha:23/01/22}}
147					
148	100	{just1:{ciclo:2021,trim:4,just:Otras causas,usuario:wilbertarrietag,fecha:13/01/22}}	Al final del ejercicio se debe ministrar la totalidad de los recursos.	100	{just1:{ciclo:2021,trim:4,just:Otras causas,usuario:wilbertarrietag,fecha:13/01/22}}
	39.10537	{just1:{ciclo:2021,trim:4,just:Otras causas,usuario:wilbertarrietag,fecha:23/01/22}}	Corresponde al gasto de los rubros de : servicios de agua potable y servicios de vigilancia.	39.10537	{just1:{ciclo:2021,trim:4,just:Otras causas,usuario:wilbertarrietag,fecha:23/01/22}}
149					
150	24.99433	{just1:{ciclo:2021,trim:4,just:Adecuaciones normativas que impactan en las acciones del Programa presupuestal,usuario:omarramirez,fecha:22/01/22}}		24.99433	{just1:{ciclo:2021,trim:4,just:Adecuaciones normativas que impactan en las acciones del Programa presupuestal,usuario:omarramirez,fecha:22/01/22}}
	.24994	{just1:{ciclo:2021,trim:4,just:Adecuaciones normativas que impactan en las acciones del Programa presupuestal,usuario:omarramirez,fecha:22/01/22}}		.24994	{just1:{ciclo:2021,trim:4,just:Adecuaciones normativas que impactan en las acciones del Programa presupuestal,usuario:omarramirez,fecha:22/01/22}}
151					
	50	{just1:{ciclo:2021,trim:4,just:Adecuaciones normativas que impactan en las acciones del Programa presupuestal,usuario:omarramirez,fecha:22/01/22}}		50	{just1:{ciclo:2021,trim:4,just:Adecuaciones normativas que impactan en las acciones del Programa presupuestal,usuario:omarramirez,fecha:22/01/22}}
152					
153	100	{just1:{ciclo:2021,trim:4,just:Adecuaciones normativas que impactan en las acciones del Programa presupuestal,usuario:omarramirez,fecha:07/01/22}}		100	{just1:{ciclo:2021,trim:4,just:Adecuaciones normativas que impactan en las acciones del Programa presupuestal,usuario:omarramirez,fecha:07/01/22}}

#	Detalle	Realizado en el Periodo	Justificación	Detalle	Avance (%)	Flujo
142		-.87096	Otras causas	la cifra que se tomo en el denominador era la cifra de origen, y se cambio a la cifra de cierre del ejercicio 2020, por eso se modifico. por eso difiere la meta alcanzada, las cifras que se reportan son preliminares.	79.08	Validado
143		100			100	Validado
144		36.05458	Otras causas	se realizaron adecuaciones que incrementaron los recursos de inversión durante el ejercicios. por eso la variación.	110.43	Validado
145		100	Otras causas	DERIVADO DE LA PANDEMIA, NO SE EJERCIO LA TOTALIDAD DE LOS RECURSOS, AUN QUEDAN PENDIENTES POR EJERCER	100	Validado
146		.23	Otras causas	DERIVADO DE LA PANDEMIA NO SE EJERCIO LA TOTALIDAD DE LOS RECURSOS	86.96	Validado
147	Esta variación es debe a la contingencia que genero la pandemia del Coronavirus o COVID-19, ha obligado al Gobierno de la Ciudad de México a tomar diversas medidas preventivas y de contención, lo cual derivó una baja en los ingresos de la Hacienda Pública	-14.64946	Otras causas	DERIVADO DE LA PANDEMIA, NO SE EJERCIO LA TOTALIDAD DE LOS RECURSOS.	100	Validado
148	Al final del ejercicio se debe ministrar la totalidad de los recursos.	100	Otras causas	DERIVADO DE LA PANDEMIA, NO SE EJERCIO LA TOTALIDAD DE LOS RECURSOS.	100	Validado
149	Corresponde al gasto de los rubros de : servicios de agua potable y servicios de vigilancia.	39.10537	Otras causas	DERIVADO DE LA PANDEMIA NO SE EJERCE LA TOTALIDAD DEL IMPORTE.	100	Validado
150		97.45636	Otras causas	La variación que se presenta, es por la captura errónea del programado lo que genera la inconsistencia.	389.91	Validado
151		.11218	Otras causas	La variación que se presenta es debido a la captura errónea del programado.	222.8	Validado
152		-1.10132	Otras causas	La variación que se presenta es debido a la un error en la captura del programado.	-2.2	Validado
153		100	Otras causas		100	Validado

#	Ciclo	Periodo	Trimestre	Entidad Federativa	Municipio	Ramo	Unidad	Programa Presupuestario	Nombre del Programa Presupuestario	Grupo Funcional
154	2021	4	4	Ciudad de México	Cuajimalpa de Morelos	33 - Aportaciones Federales para Entidades Federativa: 416 - Dirección General de Programación y Presupuest	I005	FORTAMUN		2 - Desarrollo Social
155	2021	4	4	Ciudad de México	Cuauhtémoc	33 - Aportaciones Federales para Entidades Federativa: 416 - Dirección General de Programación y Presupuest	I005	FORTAMUN		2 - Desarrollo Social
156	2021	4	4	Ciudad de México	Cuauhtémoc	33 - Aportaciones Federales para Entidades Federativa: 416 - Dirección General de Programación y Presupuest	I005	FORTAMUN		2 - Desarrollo Social
157	2021	4	4	Ciudad de México	Cuauhtémoc	33 - Aportaciones Federales para Entidades Federativa: 416 - Dirección General de Programación y Presupuest	I005	FORTAMUN		2 - Desarrollo Social
158	2021	4	4	Ciudad de México	Cuauhtémoc	33 - Aportaciones Federales para Entidades Federativa: 416 - Dirección General de Programación y Presupuest	I005	FORTAMUN		2 - Desarrollo Social
159	2021	4	4	Ciudad de México	Cuauhtémoc	33 - Aportaciones Federales para Entidades Federativa: 416 - Dirección General de Programación y Presupuest	I005	FORTAMUN		2 - Desarrollo Social
160	2021	4	4	Ciudad de México	Gobierno de la Entidad	33 - Aportaciones Federales para Entidades Federativa: 416 - Dirección General de Programación y Presupuest	I005	FORTAMUN		2 - Desarrollo Social
161	2021	4	4	Ciudad de México	Gustavo A. Madero	33 - Aportaciones Federales para Entidades Federativa: 416 - Dirección General de Programación y Presupuest	I005	FORTAMUN		2 - Desarrollo Social
162	2021	4	4	Ciudad de México	Gustavo A. Madero	33 - Aportaciones Federales para Entidades Federativa: 416 - Dirección General de Programación y Presupuest	I005	FORTAMUN		2 - Desarrollo Social
163	2021	4	4	Ciudad de México	Gustavo A. Madero	33 - Aportaciones Federales para Entidades Federativa: 416 - Dirección General de Programación y Presupuest	I005	FORTAMUN		2 - Desarrollo Social
164	2021	4	4	Ciudad de México	Gustavo A. Madero	33 - Aportaciones Federales para Entidades Federativa: 416 - Dirección General de Programación y Presupuest	I005	FORTAMUN		2 - Desarrollo Social
165	2021	4	4	Ciudad de México	Gustavo A. Madero	33 - Aportaciones Federales para Entidades Federativa: 416 - Dirección General de Programación y Presupuest	I005	FORTAMUN		2 - Desarrollo Social
166	2021	4	4	Ciudad de México	Iztacalco	33 - Aportaciones Federales para Entidades Federativa: 416 - Dirección General de Programación y Presupuest	I005	FORTAMUN		2 - Desarrollo Social

#	Función	Subfunción	Actividad Institucional	Clave del Indicador
154	2 - Vivienda y Servicios a la Comunidad	7 - Desarrollo Regional	6 - Fondo de Aportaciones para el Fortalecimiento de los Municipios y de las Demarcaciones Territoriales del Distrito Federal	167394
155	2 - Vivienda y Servicios a la Comunidad	7 - Desarrollo Regional	6 - Fondo de Aportaciones para el Fortalecimiento de los Municipios y de las Demarcaciones Territoriales del Distrito Federal	160176
156	2 - Vivienda y Servicios a la Comunidad	7 - Desarrollo Regional	6 - Fondo de Aportaciones para el Fortalecimiento de los Municipios y de las Demarcaciones Territoriales del Distrito Federal	162647
157	2 - Vivienda y Servicios a la Comunidad	7 - Desarrollo Regional	6 - Fondo de Aportaciones para el Fortalecimiento de los Municipios y de las Demarcaciones Territoriales del Distrito Federal	167389
158	2 - Vivienda y Servicios a la Comunidad	7 - Desarrollo Regional	6 - Fondo de Aportaciones para el Fortalecimiento de los Municipios y de las Demarcaciones Territoriales del Distrito Federal	167392
159	2 - Vivienda y Servicios a la Comunidad	7 - Desarrollo Regional	6 - Fondo de Aportaciones para el Fortalecimiento de los Municipios y de las Demarcaciones Territoriales del Distrito Federal	167394
160	2 - Vivienda y Servicios a la Comunidad	7 - Desarrollo Regional	6 - Fondo de Aportaciones para el Fortalecimiento de los Municipios y de las Demarcaciones Territoriales del Distrito Federal	167391
161	2 - Vivienda y Servicios a la Comunidad	7 - Desarrollo Regional	6 - Fondo de Aportaciones para el Fortalecimiento de los Municipios y de las Demarcaciones Territoriales del Distrito Federal	160176
162	2 - Vivienda y Servicios a la Comunidad	7 - Desarrollo Regional	6 - Fondo de Aportaciones para el Fortalecimiento de los Municipios y de las Demarcaciones Territoriales del Distrito Federal	162647
163	2 - Vivienda y Servicios a la Comunidad	7 - Desarrollo Regional	6 - Fondo de Aportaciones para el Fortalecimiento de los Municipios y de las Demarcaciones Territoriales del Distrito Federal	167389
164	2 - Vivienda y Servicios a la Comunidad	7 - Desarrollo Regional	6 - Fondo de Aportaciones para el Fortalecimiento de los Municipios y de las Demarcaciones Territoriales del Distrito Federal	167392
165	2 - Vivienda y Servicios a la Comunidad	7 - Desarrollo Regional	6 - Fondo de Aportaciones para el Fortalecimiento de los Municipios y de las Demarcaciones Territoriales del Distrito Federal	167394
166	2 - Vivienda y Servicios a la Comunidad	7 - Desarrollo Regional	6 - Fondo de Aportaciones para el Fortalecimiento de los Municipios y de las Demarcaciones Territoriales del Distrito Federal	160176

#	Nombre del Indicador	Definición del Indicador
154	Índice de Aplicación Prioritaria de Recursos	Mide la aplicación prioritaria de recursos del fondo, conforme a lo dispuesto en la Ley de Coordinación Fiscal (LCF) y de acuerdo con el gasto que representa mayores beneficios para la población, basándose en la expectativa de registrar un incremento en el gasto para los destinos prioritarios establecidos en la LCF y requerimientos relevantes identificados por los municipios. El Gasto Ejercido en Obligaciones Financieras incluye servicio de la deuda (amortización más intereses) y gasto devengado no pagado, corriente o de capital, y servicios personales de áreas prioritarias en los sectores de educación, salud y seguridad pública: maestros, médicos, paramédicos, enfermeras y policías (se refiere a los sueldos pagados). Los montos correspondientes a las dos variables son acumulados al periodo que se reporta
155	Índice en el Ejercicio de Recursos	Mide el porcentaje del gasto ejercido acumulado al periodo que se reporta, respecto al monto anual aprobado de FORTAMUN DF al municipio o demarcación territorial del Distrito Federal. El monto ejercido del FORTAMUN DF por el municipio o demarcación territorial es acumulado al periodo que se reporta.
156	Índice de Dependencia Financiera	Mide la evolución de la dependencia financiera municipal o de la demarcación territorial, expresada como la importancia relativa del FORTAMUN DF en los ingresos propios. El indicador se lee de la siguiente forma: con cuántos pesos de FORTAMUN DF cuenta el municipio o demarcación territorial, por cada peso por concepto de ingresos por recaudación. Permite establecer si a pesar de contar con fuentes seguras de origen federal, el municipio implanta una política recaudatoria activa para complementar sus ingresos disponibles y expandir el gasto público para beneficio de sus habitantes. Para una mayor comprensión de las variables se informa que los ingresos propios incluyen: impuestos por predial, nóminas y otros impuestos, así como, Otros ingresos como derechos, productos y aprovechamientos. Se aclara que los montos correspondientes a las dos variables son acumulados al periodo que se reporta.
157	Tasa de variación del ingreso disponible del municipio o demarcación territorial de la Ciudad de México	Mide la variación del ingreso municipal o demarcación territorial de la Ciudad de México disponible del año actual respecto del ingreso municipal o de la demarcación territorial disponible del año anterior. Ingresos disponibles se refiere al Ingreso de Libre Disposición según lo señalado en la Ley de Disciplina Financiera de las Entidades Federativas y los Municipios, son los Ingresos locales y las participaciones federales, así como los recursos que, en su caso, reciban del Fondo de Estabilización de los Ingresos de las Entidades Federativas en los términos del artículo 19 de la Ley Federal de Presupuesto y Responsabilidad Hacendaria y cualquier otro recurso que no esté destinado a un fin específico. Excluye Transferencias Federales Etiquetadas e Ingresos Derivados de Financiamientos.
158	Porcentaje de recursos FORTAMUN recibidos por municipios y demarcaciones territoriales de la Ciudad de México	Mide el porcentaje de recursos recibidos por el municipio o demarcación territorial de la Ciudad de México acumulado al periodo que se reporta, respecto al monto anual aprobado de FORTAMUN al municipio o demarcación territorial de la Ciudad de México.
159	Índice de Aplicación Prioritaria de Recursos	Mide la aplicación prioritaria de recursos del fondo, conforme a lo dispuesto en la Ley de Coordinación Fiscal (LCF) y de acuerdo con el gasto que representa mayores beneficios para la población, basándose en la expectativa de registrar un incremento en el gasto para los destinos prioritarios establecidos en la LCF y requerimientos relevantes identificados por los municipios. El Gasto Ejercido en Obligaciones Financieras incluye servicio de la deuda (amortización más intereses) y gasto devengado no pagado, corriente o de capital, y servicios personales de áreas prioritarias en los sectores de educación, salud y seguridad pública: maestros, médicos, paramédicos, enfermeras y policías (se refiere a los sueldos pagados). Los montos correspondientes a las dos variables son acumulados al periodo que se reporta
160	Porcentaje de recursos FORTAMUN transferidos a municipios y demarcaciones territoriales de la Ciudad de México	Mide el porcentaje de recursos transferidos por la entidad federativa a municipios o demarcaciones territoriales de la Ciudad de México acumulado al periodo que se reporta del FORTAMUN, respecto al monto ministrado por la DGPYP A al periodo que se reporta. El monto del numerador y denominador es acumulado al periodo que se reporta.
161	Índice en el Ejercicio de Recursos	Mide el porcentaje del gasto ejercido acumulado al periodo que se reporta, respecto al monto anual aprobado de FORTAMUN DF al municipio o demarcación territorial del Distrito Federal. El monto ejercido del FORTAMUN DF por el municipio o demarcación territorial es acumulado al periodo que se reporta.
162	Índice de Dependencia Financiera	Mide la evolución de la dependencia financiera municipal o de la demarcación territorial, expresada como la importancia relativa del FORTAMUN DF en los ingresos propios. El indicador se lee de la siguiente forma: con cuántos pesos de FORTAMUN DF cuenta el municipio o demarcación territorial, por cada peso por concepto de ingresos por recaudación. Permite establecer si a pesar de contar con fuentes seguras de origen federal, el municipio implanta una política recaudatoria activa para complementar sus ingresos disponibles y expandir el gasto público para beneficio de sus habitantes. Para una mayor comprensión de las variables se informa que los ingresos propios incluyen: impuestos por predial, nóminas y otros impuestos, así como, Otros ingresos como derechos, productos y aprovechamientos. Se aclara que los montos correspondientes a las dos variables son acumulados al periodo que se reporta.
163	Tasa de variación del ingreso disponible del municipio o demarcación territorial de la Ciudad de México	Mide la variación del ingreso municipal o demarcación territorial de la Ciudad de México disponible del año actual respecto del ingreso municipal o de la demarcación territorial disponible del año anterior. Ingresos disponibles se refiere al Ingreso de Libre Disposición según lo señalado en la Ley de Disciplina Financiera de las Entidades Federativas y los Municipios, son los Ingresos locales y las participaciones federales, así como los recursos que, en su caso, reciban del Fondo de Estabilización de los Ingresos de las Entidades Federativas en los términos del artículo 19 de la Ley Federal de Presupuesto y Responsabilidad Hacendaria y cualquier otro recurso que no esté destinado a un fin específico. Excluye Transferencias Federales Etiquetadas e Ingresos Derivados de Financiamientos.
164	Porcentaje de recursos FORTAMUN recibidos por municipios y demarcaciones territoriales de la Ciudad de México	Mide el porcentaje de recursos recibidos por el municipio o demarcación territorial de la Ciudad de México acumulado al periodo que se reporta, respecto al monto anual aprobado de FORTAMUN al municipio o demarcación territorial de la Ciudad de México.
165	Índice de Aplicación Prioritaria de Recursos	Mide la aplicación prioritaria de recursos del fondo, conforme a lo dispuesto en la Ley de Coordinación Fiscal (LCF) y de acuerdo con el gasto que representa mayores beneficios para la población, basándose en la expectativa de registrar un incremento en el gasto para los destinos prioritarios establecidos en la LCF y requerimientos relevantes identificados por los municipios. El Gasto Ejercido en Obligaciones Financieras incluye servicio de la deuda (amortización más intereses) y gasto devengado no pagado, corriente o de capital, y servicios personales de áreas prioritarias en los sectores de educación, salud y seguridad pública: maestros, médicos, paramédicos, enfermeras y policías (se refiere a los sueldos pagados). Los montos correspondientes a las dos variables son acumulados al periodo que se reporta
166	Índice en el Ejercicio de Recursos	Mide el porcentaje del gasto ejercido acumulado al periodo que se reporta, respecto al monto anual aprobado de FORTAMUN DF al municipio o demarcación territorial del Distrito Federal. El monto ejercido del FORTAMUN DF por el municipio o demarcación territorial es acumulado al periodo que se reporta.



#	Método de Cálculo	Nivel del Indicador	Frecuencia de Medición	Unidad de Medida	Tipo	Dimensión del Indicador	Sentido
154	((Gasto ejercido en Obligaciones Financieras + Gasto ejercido en Pago por Derechos de Agua + Gasto ejercido en Seguridad Pública + Gasto ejercido en Inversión) / (Gasto total ejercido del FORTAMUN DF)) * 100	Componente	Anual	Porcentaje	Estratégico	Eficacia	Ascendente
155	(Gasto ejercido del FORTAMUN DF por el municipio o demarcación territorial / Monto anual aprobado del FORTAMUN DF al municipio o demarcación territorial)*100	Actividad	Trimestral	Porcentaje	Gestión	Eficacia	Ascendente
156	(Recursos ministrados del FORTAMUN DF al municipio o demarcación territorial / Ingresos propios registrados por el municipio o demarcación territorial del Distrito Federal)	Propósito	Semestral	Otra	Estratégico	Eficacia	Descendente
157	[(Ingreso disponible municipal o de la demarcación territorial de la Ciudad de México en el año t / Ingreso disponible municipal o de la demarcación territorial de la Ciudad de México del año t-1)-1]*100	Propósito	Anual	Porcentaje	Estratégico	Eficiencia	Ascendente
158	(Recursos transferidos del FORTAMUN al municipio o demarcación territorial de la Ciudad de México/ Monto anual aprobado del FORTAMUN en el municipio o demarcación territorial de la Ciudad de México ) *100	Componente	Trimestral	Porcentaje	Gestión	Eficacia	Ascendente
159	((Gasto ejercido en Obligaciones Financieras + Gasto ejercido en Pago por Derechos de Agua + Gasto ejercido en Seguridad Pública + Gasto ejercido en Inversión) / (Gasto total ejercido del FORTAMUN DF)) * 100	Componente	Anual	Porcentaje	Estratégico	Eficacia	Ascendente
160	(Sumatoria de recursos transferidos del FORTAMUN a los municipios o demarcación territorial de la Ciudad de México por la entidad federativa/ Monto ministrado por la DGPYP A del FORTAMUN en la entidad federativa ) *100	Componente	Trimestral	Porcentaje	Gestión	Eficacia	Ascendente
161	(Gasto ejercido del FORTAMUN DF por el municipio o demarcación territorial / Monto anual aprobado del FORTAMUN DF al municipio o demarcación territorial)*100	Actividad	Trimestral	Porcentaje	Gestión	Eficacia	Ascendente
162	(Recursos ministrados del FORTAMUN DF al municipio o demarcación territorial / Ingresos propios registrados por el municipio o demarcación territorial del Distrito Federal)	Propósito	Semestral	Otra	Estratégico	Eficacia	Descendente
163	[(Ingreso disponible municipal o de la demarcación territorial de la Ciudad de México en el año t / Ingreso disponible municipal o de la demarcación territorial de la Ciudad de México del año t-1)-1]*100	Propósito	Anual	Porcentaje	Estratégico	Eficiencia	Ascendente
164	(Recursos transferidos del FORTAMUN al municipio o demarcación territorial de la Ciudad de México/ Monto anual aprobado del FORTAMUN en el municipio o demarcación territorial de la Ciudad de México ) *100	Componente	Trimestral	Porcentaje	Gestión	Eficacia	Ascendente
165	((Gasto ejercido en Obligaciones Financieras + Gasto ejercido en Pago por Derechos de Agua + Gasto ejercido en Seguridad Pública + Gasto ejercido en Inversión) / (Gasto total ejercido del FORTAMUN DF)) * 100	Componente	Anual	Porcentaje	Estratégico	Eficacia	Ascendente
166	(Gasto ejercido del FORTAMUN DF por el municipio o demarcación territorial / Monto anual aprobado del FORTAMUN DF al municipio o demarcación territorial)*100	Actividad	Trimestral	Porcentaje	Gestión	Eficacia	Ascendente

#	Meta programada	Justificación	Detalle	Meta Modificada	Justificación
150		{just1:{ciclo:2021,trim:4,just:Adecuaciones normativas que impactan en las acciones del Programa presupuestal,usuario:omarrmirrezt,fecha:22/01/22}}		150	{just1:{ciclo:2021,trim:4,just:Adecuaciones normativas que impactan en las acciones del Programa presupuestal,usuario:omarrmirrezt,fecha:22/01/22}}
154	30.10405			30.10405	
155	.1609			.1609	
156	-1.77865	{just1:{ciclo:2021,trim:4,just:Otras causas,usuario:judithacostav,fecha:22/01/22}}		-1.77865	{just1:{ciclo:2021,trim:4,just:Otras causas,usuario:judithacostav,fecha:22/01/22}}
157	30.76251			30.76251	
158	21.67682			21.67682	
159	100			100	
160	100	{just1:{ciclo:2021,trim:4,just:Mayor demanda de bienes y servicios,usuario:franciscojgonzalez,fecha:22/01/22}}	Presupuesto vinculado a los lineamientos de aplicación y objetivos.	100	{just1:{ciclo:2021,trim:4,just:Mayor demanda de bienes y servicios,usuario:franciscojgonzalez,fecha:22/01/22}}
161	.35182	{just1:{ciclo:2021,trim:4,just:Mayor demanda de bienes y servicios,usuario:franciscojgonzalez,fecha:22/01/22}}	Presupuesto vinculado a los lineamientos de aplicación y objetivos.	.35182	{just1:{ciclo:2021,trim:4,just:Mayor demanda de bienes y servicios,usuario:franciscojgonzalez,fecha:22/01/22}}
162	-1.10132	{just1:{ciclo:2021,trim:4,just:Incumplimiento o retraso en los trámites para el ejercicio presupuestario,usuario:franciscojgonzalez,fecha:22/01/22}}		-1.10132	{just1:{ciclo:2021,trim:4,just:Incumplimiento o retraso en los trámites para el ejercicio presupuestario,usuario:franciscojgonzalez,fecha:22/01/22}}
163	100	{just1:{ciclo:2021,trim:4,just:Mayor demanda de bienes y servicios,usuario:franciscojgonzalez,fecha:16/01/22}}	La cifra del numerador corresponde a los recursos de FORTAMUN aprobados de origen para la Alcaldía GAM.	100	{just1:{ciclo:2021,trim:4,just:Mayor demanda de bienes y servicios,usuario:franciscojgonzalez,fecha:16/01/22}}
164	47.62031	{just1:{ciclo:2021,trim:4,just:Incumplimiento o retraso en los trámites para el ejercicio presupuestario,usuario:franciscojgonzalez,fecha:22/01/22}}		47.62031	{just1:{ciclo:2021,trim:4,just:Incumplimiento o retraso en los trámites para el ejercicio presupuestario,usuario:franciscojgonzalez,fecha:22/01/22}}
165	100			100	
166					

#	Detalle	Realizado en el Periodo	Justificación	Detalle	Avance (%)	Flujo
154		80.04527	Otras causas	La variación que se presenta es debido a un error en la captura del programado	53.36	Validado
155		97.56155	Otras causas	El recurso adicional se encuentra comprometido y forma parte del pasivo circulante	324.08	Validado
156		.1609			100	Validado
157		-1.10132	Otras causas		61.92	Validado
158		100	Otras causas		325.07	Validado
159		19.71192		La meta alcanzada difiere de lo programado, debido a que el pago correspondiente al servicio de energía eléctrica y agua potable fue menor a lo programado.	90.94	Validado
160		100			100	Validado
161	Presupuesto vinculado a los lineamientos de aplicación y objetivos.	97.33735	Mayor demanda de bienes y servicios	En el periodo, considerado de precierre, existen aún erogaciones por aplicar, principalmente de forma centralizada, por ello aún se refleja saldo pendiente por cubrir.	97.34	Validado
162	Presupuesto vinculado a los lineamientos de aplicación y objetivos.	.4762	Mayor demanda de bienes y servicios	En el periodo, considerado de precierre, existen aún erogaciones por aplicar, principalmente de forma centralizada, por ello aún se refleja saldo pendiente por cubrir.	73.88	Validado
163		0	Adecuaciones normativas que impactan en las acciones del Prog	En el periodo, considerado de precierre, existen aún erogaciones por aplicar, principalmente de forma centralizada, por ello aún se refleja saldo pendiente por cubrir.	0	Validado
164	La cifra del numerador corresponde a los recursos de FORTAMUN aprobados de origen para la Alcaldía GAM.	100	Adecuaciones normativas que impactan en las acciones del Prog		100	Validado
165		47.62031	Mayor demanda de bienes y servicios	Corresponde a datos de precierre del ejercicio 2021.	100	Validado
166		95.11681	Otras causas	existe variación toda vez que existe presupuesto pendiente por ejercer, el cual se encuentra en pasivo circulante.	95.12	Validado

#	Ciclo	Periodo	Trimestre	Entidad Federativa	Municipio	Ramo	Unidad	Programa Presupuestario	Nombre del Programa Presupuestario	Grupo Funcional
167	2021	4	4	Ciudad de México	Iztacalco	33 - Aportaciones Federales para Entidades Federativas: 416 - Dirección General de Programación y Presupuestación		FORTAMUN		2 - Desarrollo Social
168	2021	4	4	Ciudad de México	Iztacalco	33 - Aportaciones Federales para Entidades Federativas: 416 - Dirección General de Programación y Presupuestación		FORTAMUN		2 - Desarrollo Social
169	2021	4	4	Ciudad de México	Iztacalco	33 - Aportaciones Federales para Entidades Federativas: 416 - Dirección General de Programación y Presupuestación		FORTAMUN		2 - Desarrollo Social
170	2021	4	4	Ciudad de México	Iztacalco	33 - Aportaciones Federales para Entidades Federativas: 416 - Dirección General de Programación y Presupuestación		FORTAMUN		2 - Desarrollo Social
171	2021	4	4	Ciudad de México	Iztapalapa	33 - Aportaciones Federales para Entidades Federativas: 416 - Dirección General de Programación y Presupuestación		FORTAMUN		2 - Desarrollo Social
172	2021	4	4	Ciudad de México	Iztapalapa	33 - Aportaciones Federales para Entidades Federativas: 416 - Dirección General de Programación y Presupuestación		FORTAMUN		2 - Desarrollo Social
173	2021	4	4	Ciudad de México	Iztapalapa	33 - Aportaciones Federales para Entidades Federativas: 416 - Dirección General de Programación y Presupuestación		FORTAMUN		2 - Desarrollo Social
174	2021	4	4	Ciudad de México	Iztapalapa	33 - Aportaciones Federales para Entidades Federativas: 416 - Dirección General de Programación y Presupuestación		FORTAMUN		2 - Desarrollo Social
175	2021	4	4	Ciudad de México	Iztapalapa	33 - Aportaciones Federales para Entidades Federativas: 416 - Dirección General de Programación y Presupuestación		FORTAMUN		2 - Desarrollo Social
176	2021	4	4	Ciudad de México	La Magdalena Contreras	33 - Aportaciones Federales para Entidades Federativas: 416 - Dirección General de Programación y Presupuestación		FORTAMUN		2 - Desarrollo Social
177	2021	4	4	Ciudad de México	La Magdalena Contreras	33 - Aportaciones Federales para Entidades Federativas: 416 - Dirección General de Programación y Presupuestación		FORTAMUN		2 - Desarrollo Social
178	2021	4	4	Ciudad de México	La Magdalena Contreras	33 - Aportaciones Federales para Entidades Federativas: 416 - Dirección General de Programación y Presupuestación		FORTAMUN		2 - Desarrollo Social

#	Función	Subfunción	Actividad Institucional	Clave del Indicador
167	2 - Vivienda y Servicios a la Comunidad	7 - Desarrollo Regional	6 - Fondo de Aportaciones para el Fortalecimiento de los Municipios y de las Demarcaciones Territoriales del Distrito Federal	162647
168	2 - Vivienda y Servicios a la Comunidad	7 - Desarrollo Regional	6 - Fondo de Aportaciones para el Fortalecimiento de los Municipios y de las Demarcaciones Territoriales del Distrito Federal	167389
169	2 - Vivienda y Servicios a la Comunidad	7 - Desarrollo Regional	6 - Fondo de Aportaciones para el Fortalecimiento de los Municipios y de las Demarcaciones Territoriales del Distrito Federal	167392
170	2 - Vivienda y Servicios a la Comunidad	7 - Desarrollo Regional	6 - Fondo de Aportaciones para el Fortalecimiento de los Municipios y de las Demarcaciones Territoriales del Distrito Federal	167394
171	2 - Vivienda y Servicios a la Comunidad	7 - Desarrollo Regional	6 - Fondo de Aportaciones para el Fortalecimiento de los Municipios y de las Demarcaciones Territoriales del Distrito Federal	160176
172	2 - Vivienda y Servicios a la Comunidad	7 - Desarrollo Regional	6 - Fondo de Aportaciones para el Fortalecimiento de los Municipios y de las Demarcaciones Territoriales del Distrito Federal	162647
173	2 - Vivienda y Servicios a la Comunidad	7 - Desarrollo Regional	6 - Fondo de Aportaciones para el Fortalecimiento de los Municipios y de las Demarcaciones Territoriales del Distrito Federal	167389
174	2 - Vivienda y Servicios a la Comunidad	7 - Desarrollo Regional	6 - Fondo de Aportaciones para el Fortalecimiento de los Municipios y de las Demarcaciones Territoriales del Distrito Federal	167392
175	2 - Vivienda y Servicios a la Comunidad	7 - Desarrollo Regional	6 - Fondo de Aportaciones para el Fortalecimiento de los Municipios y de las Demarcaciones Territoriales del Distrito Federal	167394
176	2 - Vivienda y Servicios a la Comunidad	7 - Desarrollo Regional	6 - Fondo de Aportaciones para el Fortalecimiento de los Municipios y de las Demarcaciones Territoriales del Distrito Federal	160176
177	2 - Vivienda y Servicios a la Comunidad	7 - Desarrollo Regional	6 - Fondo de Aportaciones para el Fortalecimiento de los Municipios y de las Demarcaciones Territoriales del Distrito Federal	162647
178	2 - Vivienda y Servicios a la Comunidad	7 - Desarrollo Regional	6 - Fondo de Aportaciones para el Fortalecimiento de los Municipios y de las Demarcaciones Territoriales del Distrito Federal	167389

#	Nombre del Indicador	Definición del Indicador
167	Índice de Dependencia Financiera	Mide la evolución de la dependencia financiera municipal o de la demarcación territorial, expresada como la importancia relativa del FORTAMUN DF en los ingresos propios. El indicador se lee de la siguiente forma: con cuántos pesos de FORTAMUN DF cuenta el municipio o demarcación territorial, por cada peso por concepto de ingresos por recaudación. Permite establecer si a pesar de contar con fuentes seguras de origen federal, el municipio implanta una política recaudatoria activa para complementar sus ingresos disponibles y expandir el gasto público para beneficio de sus habitantes. Para una mayor comprensión de las variables se informa que los ingresos propios incluyen: impuestos por predial, nóminas y otros impuestos, así como, Otros ingresos como derechos, productos y aprovechamientos. Se aclara que los montos correspondientes a las dos variables son acumulados al periodo que se reporta. Mide la variación del ingreso municipal o demarcación territorial de la Ciudad de México disponible del año actual respecto del ingreso municipal o de la demarcación territorial disponible del año anterior. Ingresos disponibles se refiere al Ingreso de Libre Disposición según lo señalado en la Ley de Disciplina Financiera de las Entidades Federativas y los Municipios, son los Ingresos locales y las participaciones federales, así como los recursos que, en su caso, reciban del Fondo de Estabilización de los Ingresos de las Entidades Federativas en los términos del artículo 19 de la Ley Federal de Presupuesto y Responsabilidad Hacendaria y cualquier otro recurso que no esté destinado a un fin específico. Excluye Transferencias Federales Etiquetadas e Ingresos Derivados de Financiamientos.
168	Tasa de variación del ingreso disponible del municipio o demarcación territorial de la Ciudad de México	Mide el porcentaje de recursos recibidos por el municipio o demarcación territorial de la Ciudad de México acumulado al periodo que se reporta, respecto al monto anual aprobado de FORTAMUN al municipio o demarcación territorial de la Ciudad de México.
169	Porcentaje de recursos FORTAMUN recibidos por municipios y demarcaciones territoriales de la Ciudad de México	Mide la aplicación prioritaria de recursos del fondo, conforme a lo dispuesto en la Ley de Coordinación Fiscal (LCF) y de acuerdo con el gasto que representa mayores beneficios para la población, basándose en la expectativa de registrar un incremento en el gasto para los destinos prioritarios establecidos en la LCF y requerimientos relevantes identificados por los municipios. El Gasto Ejercido en Obligaciones Financieras incluye servicio de la deuda (amortización más intereses) y gasto devengado no pagado, corriente o de capital, y servicios personales de áreas prioritarias en los sectores de educación, salud y seguridad pública: maestros, médicos, paramédicos, enfermeras y policías (se refiere a los sueldos pagados). Los montos correspondientes a las dos variables son acumulados al periodo que se reporta
170	Índice de Aplicación Prioritaria de Recursos	Mide el porcentaje del gasto ejercido acumulado al periodo que se reporta, respecto al monto anual aprobado de FORTAMUN DF al municipio o demarcación territorial del Distrito Federal. El monto ejercido del FORTAMUN DF por el municipio o demarcación territorial es acumulado al periodo que se reporta.
171	Índice en el Ejercicio de Recursos	Mide la evolución de la dependencia financiera municipal o de la demarcación territorial, expresada como la importancia relativa del FORTAMUN DF en los ingresos propios. El indicador se lee de la siguiente forma: con cuántos pesos de FORTAMUN DF cuenta el municipio o demarcación territorial, por cada peso por concepto de ingresos por recaudación. Permite establecer si a pesar de contar con fuentes seguras de origen federal, el municipio implanta una política recaudatoria activa para complementar sus ingresos disponibles y expandir el gasto público para beneficio de sus habitantes. Para una mayor comprensión de las variables se informa que los ingresos propios incluyen: impuestos por predial, nóminas y otros impuestos, así como, Otros ingresos como derechos, productos y aprovechamientos. Se aclara que los montos correspondientes a las dos variables son acumulados al periodo que se reporta.
172	Índice de Dependencia Financiera	Mide la variación del ingreso municipal o demarcación territorial de la Ciudad de México disponible del año actual respecto del ingreso municipal o de la demarcación territorial disponible del año anterior. Ingresos disponibles se refiere al Ingreso de Libre Disposición según lo señalado en la Ley de Disciplina Financiera de las Entidades Federativas y los Municipios, son los Ingresos locales y las participaciones federales, así como los recursos que, en su caso, reciban del Fondo de Estabilización de los Ingresos de las Entidades Federativas en los términos del artículo 19 de la Ley Federal de Presupuesto y Responsabilidad Hacendaria y cualquier otro recurso que no esté destinado a un fin específico. Excluye Transferencias Federales Etiquetadas e Ingresos Derivados de Financiamientos.
173	Tasa de variación del ingreso disponible del municipio o demarcación territorial de la Ciudad de México	Mide el porcentaje de recursos recibidos por el municipio o demarcación territorial de la Ciudad de México acumulado al periodo que se reporta, respecto al monto anual aprobado de FORTAMUN al municipio o demarcación territorial de la Ciudad de México.
174	Porcentaje de recursos FORTAMUN recibidos por municipios y demarcaciones territoriales de la Ciudad de México	Mide la aplicación prioritaria de recursos del fondo, conforme a lo dispuesto en la Ley de Coordinación Fiscal (LCF) y de acuerdo con el gasto que representa mayores beneficios para la población, basándose en la expectativa de registrar un incremento en el gasto para los destinos prioritarios establecidos en la LCF y requerimientos relevantes identificados por los municipios. El Gasto Ejercido en Obligaciones Financieras incluye servicio de la deuda (amortización más intereses) y gasto devengado no pagado, corriente o de capital, y servicios personales de áreas prioritarias en los sectores de educación, salud y seguridad pública: maestros, médicos, paramédicos, enfermeras y policías (se refiere a los sueldos pagados). Los montos correspondientes a las dos variables son acumulados al periodo que se reporta
175	Índice de Aplicación Prioritaria de Recursos	Mide el porcentaje del gasto ejercido acumulado al periodo que se reporta, respecto al monto anual aprobado de FORTAMUN DF al municipio o demarcación territorial del Distrito Federal. El monto ejercido del FORTAMUN DF por el municipio o demarcación territorial es acumulado al periodo que se reporta.
176	Índice en el Ejercicio de Recursos	Mide la evolución de la dependencia financiera municipal o de la demarcación territorial, expresada como la importancia relativa del FORTAMUN DF en los ingresos propios. El indicador se lee de la siguiente forma: con cuántos pesos de FORTAMUN DF cuenta el municipio o demarcación territorial, por cada peso por concepto de ingresos por recaudación. Permite establecer si a pesar de contar con fuentes seguras de origen federal, el municipio implanta una política recaudatoria activa para complementar sus ingresos disponibles y expandir el gasto público para beneficio de sus habitantes. Para una mayor comprensión de las variables se informa que los ingresos propios incluyen: impuestos por predial, nóminas y otros impuestos, así como, Otros ingresos como derechos, productos y aprovechamientos. Se aclara que los montos correspondientes a las dos variables son acumulados al periodo que se reporta.
177	Índice de Dependencia Financiera	Mide la variación del ingreso municipal o demarcación territorial de la Ciudad de México disponible del año actual respecto del ingreso municipal o de la demarcación territorial disponible del año anterior. Ingresos disponibles se refiere al Ingreso de Libre Disposición según lo señalado en la Ley de Disciplina Financiera de las Entidades Federativas y los Municipios, son los Ingresos locales y las participaciones federales, así como los recursos que, en su caso, reciban del Fondo de Estabilización de los Ingresos de las Entidades Federativas en los términos del artículo 19 de la Ley Federal de Presupuesto y Responsabilidad Hacendaria y cualquier otro recurso que no esté destinado a un fin específico. Excluye Transferencias Federales Etiquetadas e Ingresos Derivados de Financiamientos.
178	Tasa de variación del ingreso disponible del municipio o demarcación territorial de la Ciudad de México	

#	Método de Cálculo	Nivel del Indicador	Frecuencia de Medición	Unidad de Medida	Tipo	Dimensión del Indicador	Sentido
167	(Recursos ministrados del FORTAMUN DF al municipio o demarcación territorial / Ingresos propios registrados por el municipio o demarcación territorial del Distrito Federal)	Propósito	Semestral	Otra	Estratégico	Eficacia	Descendente
168	[(Ingreso disponible municipal o de la demarcación territorial de la Ciudad de México en el año t / Ingreso disponible municipal o de la demarcación territorial de la Ciudad de México del año t-1)-1]*100	Propósito	Anual	Porcentaje	Estratégico	Eficiencia	Ascendente
169	(Recursos transferidos del FORTAMUN al municipio o demarcación territorial de la Ciudad de México/ Monto anual aprobado del FORTAMUN en el municipio o demarcación territorial de la Ciudad de México ) *100	Componente	Trimestral	Porcentaje	Gestión	Eficacia	Ascendente
170	((Gasto ejercido en Obligaciones Financieras + Gasto ejercido en Pago por Derechos de Agua + Gasto ejercido en Seguridad Pública + Gasto ejercido en Inversión) / (Gasto total ejercido del FORTAMUN DF)) * 100	Componente	Anual	Porcentaje	Estratégico	Eficacia	Ascendente
171	(Gasto ejercido del FORTAMUN DF por el municipio o demarcación territorial / Monto anual aprobado del FORTAMUN DF al municipio o demarcación territorial)*100	Actividad	Trimestral	Porcentaje	Gestión	Eficacia	Ascendente
172	(Recursos ministrados del FORTAMUN DF al municipio o demarcación territorial / Ingresos propios registrados por el municipio o demarcación territorial del Distrito Federal)	Propósito	Semestral	Otra	Estratégico	Eficacia	Descendente
173	[(Ingreso disponible municipal o de la demarcación territorial de la Ciudad de México en el año t / Ingreso disponible municipal o de la demarcación territorial de la Ciudad de México del año t-1)-1]*100	Propósito	Anual	Porcentaje	Estratégico	Eficiencia	Ascendente
174	(Recursos transferidos del FORTAMUN al municipio o demarcación territorial de la Ciudad de México/ Monto anual aprobado del FORTAMUN en el municipio o demarcación territorial de la Ciudad de México ) *100	Componente	Trimestral	Porcentaje	Gestión	Eficacia	Ascendente
175	((Gasto ejercido en Obligaciones Financieras + Gasto ejercido en Pago por Derechos de Agua + Gasto ejercido en Seguridad Pública + Gasto ejercido en Inversión) / (Gasto total ejercido del FORTAMUN DF)) * 100	Componente	Anual	Porcentaje	Estratégico	Eficacia	Ascendente
176	(Gasto ejercido del FORTAMUN DF por el municipio o demarcación territorial / Monto anual aprobado del FORTAMUN DF al municipio o demarcación territorial)*100	Actividad	Trimestral	Porcentaje	Gestión	Eficacia	Ascendente
177	(Recursos ministrados del FORTAMUN DF al municipio o demarcación territorial / Ingresos propios registrados por el municipio o demarcación territorial del Distrito Federal)	Propósito	Semestral	Otra	Estratégico	Eficacia	Descendente
178	[(Ingreso disponible municipal o de la demarcación territorial de la Ciudad de México en el año t / Ingreso disponible municipal o de la demarcación territorial de la Ciudad de México del año t-1)-1]*100	Propósito	Anual	Porcentaje	Estratégico	Eficiencia	Ascendente

#	Meta programada	Justificación	Detalle	Meta Modificada	Justificación
167	.20053			.20053	
168	3.60951			3.60951	
169	100			100	
170	29.68912			29.68912	
171	100			100	
172	.4			.4	
173	-12.08149	{just1:{ciclo:2021,trim:4,just:Otras causas,usuario:eileenbenitez,fecha:23/01/22}}		-12.08149	{just1:{ciclo:2021,trim:4,just:Otras causas,usuario:eileenbenitez,fecha:23/01/22}}
174	100			100	
175	0			0	
176	18.11748			18.11748	
177	.6927			.6927	
178	1.11358			1.11358	



#	Detalle	Realizado en el Periodo	Justificación	Detalle	Avance (%)	Flujo
167		.19663	Otras causas	Existe variación, toda vez que se ejerció un mayor presupuesto para cubrir las necesidades de operación de la Alcaldía.	101.98	Validado
168		-1.10132	Programación original deficiente		-30.51	Validado
169		100			100	Validado
170		31.21332	Otras causas	Existe variación, toda vez que existe presupuesto pendiente por ejercer, el cual se integro como pasivo circulante.	105.13	Validado
171		97.70081			97.7	Validado
172		.3872			103.31	Validado
173		-88277			7.31	Validado
174		100			100	Validado
175		37.53508			N/D	Validado
176		100			551.95	Validado
177		.14452			479.31	Validado
178		1.11358			100	Validado

#	Ciclo	Periodo	Trimestre	Entidad Federativa	Municipio	Ramo	Unidad	Programa Presupuestario	Nombre del Programa Presupuestario	Grupo Funcional
179	2021	4	4	Ciudad de México	La Magdalena Contreras	33 - Aportaciones Federales para Entidades Federativa: 416 - Dirección General de Programación y Presupuest	1005	FORTAMUN		2 - Desarrollo Social
180	2021	4	4	Ciudad de México	La Magdalena Contreras	33 - Aportaciones Federales para Entidades Federativa: 416 - Dirección General de Programación y Presupuest	1005	FORTAMUN		2 - Desarrollo Social
181	2021	4	4	Ciudad de México	Miguel Hidalgo	33 - Aportaciones Federales para Entidades Federativa: 416 - Dirección General de Programación y Presupuest	1005	FORTAMUN		2 - Desarrollo Social
182	2021	4	4	Ciudad de México	Miguel Hidalgo	33 - Aportaciones Federales para Entidades Federativa: 416 - Dirección General de Programación y Presupuest	1005	FORTAMUN		2 - Desarrollo Social
183	2021	4	4	Ciudad de México	Miguel Hidalgo	33 - Aportaciones Federales para Entidades Federativa: 416 - Dirección General de Programación y Presupuest	1005	FORTAMUN		2 - Desarrollo Social
184	2021	4	4	Ciudad de México	Miguel Hidalgo	33 - Aportaciones Federales para Entidades Federativa: 416 - Dirección General de Programación y Presupuest	1005	FORTAMUN		2 - Desarrollo Social
185	2021	4	4	Ciudad de México	Miguel Hidalgo	33 - Aportaciones Federales para Entidades Federativa: 416 - Dirección General de Programación y Presupuest	1005	FORTAMUN		2 - Desarrollo Social
186	2021	4	4	Ciudad de México	Milpa Alta	33 - Aportaciones Federales para Entidades Federativa: 416 - Dirección General de Programación y Presupuest	1005	FORTAMUN		2 - Desarrollo Social
187	2021	4	4	Ciudad de México	Milpa Alta	33 - Aportaciones Federales para Entidades Federativa: 416 - Dirección General de Programación y Presupuest	1005	FORTAMUN		2 - Desarrollo Social

#	Función	Subfunción	Actividad Institucional	Clave del Indicador
179	2 - Vivienda y Servicios a la Comunidad	7 - Desarrollo Regional	6 - Fondo de Aportaciones para el Fortalecimiento de los Municipios y de las Demarcaciones Territoriales del Distrito Federal	167392
180	2 - Vivienda y Servicios a la Comunidad	7 - Desarrollo Regional	6 - Fondo de Aportaciones para el Fortalecimiento de los Municipios y de las Demarcaciones Territoriales del Distrito Federal	167394
181	2 - Vivienda y Servicios a la Comunidad	7 - Desarrollo Regional	6 - Fondo de Aportaciones para el Fortalecimiento de los Municipios y de las Demarcaciones Territoriales del Distrito Federal	160176
182	2 - Vivienda y Servicios a la Comunidad	7 - Desarrollo Regional	6 - Fondo de Aportaciones para el Fortalecimiento de los Municipios y de las Demarcaciones Territoriales del Distrito Federal	162647
183	2 - Vivienda y Servicios a la Comunidad	7 - Desarrollo Regional	6 - Fondo de Aportaciones para el Fortalecimiento de los Municipios y de las Demarcaciones Territoriales del Distrito Federal	167389
184	2 - Vivienda y Servicios a la Comunidad	7 - Desarrollo Regional	6 - Fondo de Aportaciones para el Fortalecimiento de los Municipios y de las Demarcaciones Territoriales del Distrito Federal	167392
185	2 - Vivienda y Servicios a la Comunidad	7 - Desarrollo Regional	6 - Fondo de Aportaciones para el Fortalecimiento de los Municipios y de las Demarcaciones Territoriales del Distrito Federal	167394
186	2 - Vivienda y Servicios a la Comunidad	7 - Desarrollo Regional	6 - Fondo de Aportaciones para el Fortalecimiento de los Municipios y de las Demarcaciones Territoriales del Distrito Federal	160176
187	2 - Vivienda y Servicios a la Comunidad	7 - Desarrollo Regional	6 - Fondo de Aportaciones para el Fortalecimiento de los Municipios y de las Demarcaciones Territoriales del Distrito Federal	162647

#	Nombre del Indicador	Definición del Indicador
179	Porcentaje de recursos FORTAMUN recibidos por municipios y demarcaciones territoriales de la Ciudad de México	Mide el porcentaje de recursos recibidos por el municipio o demarcación territorial de la Ciudad de México acumulado al periodo que se reporta, respecto al monto anual aprobado de FORTAMUN al municipio o demarcación territorial de la Ciudad de México. Mide la aplicación prioritaria de recursos del fondo, conforme a lo dispuesto en la Ley de Coordinación Fiscal (LCF) y de acuerdo con el gasto que representa mayores beneficios para la población, basándose en la expectativa de registrar un incremento en el gasto para los destinos prioritarios establecidos en la LCF y requerimientos relevantes identificados por los municipios. El Gasto Ejercido en Obligaciones Financieras incluye servicio de la deuda (amortización más intereses) y gasto devengado no pagado, corriente o de capital, y servicios personales de áreas prioritarias en los sectores de educación, salud y seguridad pública: maestros, médicos, paramédicos, enfermeras y policías (se refiere a los sueldos pagados). Los montos correspondientes a las dos variables son acumulados al periodo que se reporta
180	Índice de Aplicación Prioritaria de Recursos	
181	Índice en el Ejercicio de Recursos	Mide el porcentaje del gasto ejercido acumulado al periodo que se reporta, respecto al monto anual aprobado de FORTAMUN DF al municipio o demarcación territorial del Distrito Federal. El monto ejercido del FORTAMUN DF por el municipio o demarcación territorial es acumulado al periodo que se reporta. Mide la evolución de la dependencia financiera municipal o de la demarcación territorial, expresada como la importancia relativa del FORTAMUN DF en los ingresos propios. El indicador se lee de la siguiente forma: con cuántos pesos de FORTAMUN DF cuenta el municipio o demarcación territorial, por cada peso por concepto de ingresos por recaudación. Permite establecer si a pesar de contar con fuentes seguras de origen federal, el municipio implanta una política recaudatoria activa para complementar sus ingresos disponibles y expandir el gasto público para beneficio de sus habitantes. Para una mayor comprensión de las variables se informa que los ingresos propios incluyen: impuestos por predial, nóminas y otros impuestos, así como, Otros ingresos como derechos, productos y aprovechamientos. Se aclara que los montos correspondientes a las dos variables son acumulados al periodo que se reporta.
182	Índice de Dependencia Financiera	Mide la variación del ingreso municipal o demarcación territorial de la Ciudad de México disponible del año actual respecto del ingreso municipal o de la demarcación territorial disponible del año anterior. Ingresos disponibles se refiere al Ingreso de Libre Disposición según lo señalado en la Ley de Disciplina Financiera de las Entidades Federativas y los Municipios, son los Ingresos locales y las participaciones federales, así como los recursos que, en su caso, reciban del Fondo de Estabilización de los Ingresos de las Entidades Federativas en los términos del artículo 19 de la Ley Federal de Presupuesto y Responsabilidad Hacendaria y cualquier otro recurso que no esté destinado a un fin específico. Excluye Transferencias Federales Etiquetadas e Ingresos Derivados de Financiamientos.
183	Tasa de variación del ingreso disponible del municipio o demarcación territorial de la Ciudad de México	
184	Porcentaje de recursos FORTAMUN recibidos por municipios y demarcaciones territoriales de la Ciudad de México	Mide el porcentaje de recursos recibidos por el municipio o demarcación territorial de la Ciudad de México acumulado al periodo que se reporta, respecto al monto anual aprobado de FORTAMUN al municipio o demarcación territorial de la Ciudad de México. Mide la aplicación prioritaria de recursos del fondo, conforme a lo dispuesto en la Ley de Coordinación Fiscal (LCF) y de acuerdo con el gasto que representa mayores beneficios para la población, basándose en la expectativa de registrar un incremento en el gasto para los destinos prioritarios establecidos en la LCF y requerimientos relevantes identificados por los municipios. El Gasto Ejercido en Obligaciones Financieras incluye servicio de la deuda (amortización más intereses) y gasto devengado no pagado, corriente o de capital, y servicios personales de áreas prioritarias en los sectores de educación, salud y seguridad pública: maestros, médicos, paramédicos, enfermeras y policías (se refiere a los sueldos pagados). Los montos correspondientes a las dos variables son acumulados al periodo que se reporta
185	Índice de Aplicación Prioritaria de Recursos	Mide el porcentaje del gasto ejercido acumulado al periodo que se reporta, respecto al monto anual aprobado de FORTAMUN DF al municipio o demarcación territorial del Distrito Federal. El monto ejercido del FORTAMUN DF por el municipio o demarcación territorial es acumulado al periodo que se reporta.
186	Índice en el Ejercicio de Recursos	Mide la evolución de la dependencia financiera municipal o de la demarcación territorial, expresada como la importancia relativa del FORTAMUN DF en los ingresos propios. El indicador se lee de la siguiente forma: con cuántos pesos de FORTAMUN DF cuenta el municipio o demarcación territorial, por cada peso por concepto de ingresos por recaudación. Permite establecer si a pesar de contar con fuentes seguras de origen federal, el municipio implanta una política recaudatoria activa para complementar sus ingresos disponibles y expandir el gasto público para beneficio de sus habitantes. Para una mayor comprensión de las variables se informa que los ingresos propios incluyen: impuestos por predial, nóminas y otros impuestos, así como, Otros ingresos como derechos, productos y aprovechamientos. Se aclara que los montos correspondientes a las dos variables son acumulados al periodo que se reporta.
187	Índice de Dependencia Financiera	

#	Método de Cálculo	Nivel del Indicador	Frecuencia de Medición	Unidad de Medida	Tipo	Dimensión del Indicador	Sentido
179	$(\text{Recursos transferidos del FORTAMUN al municipio o demarcación territorial de la Ciudad de México} / \text{Monto anual aprobado del FORTAMUN en el municipio o demarcación territorial de la Ciudad de México}) * 100$	Componente	Trimestral	Porcentaje	Gestión	Eficacia	Ascendente
180	$((\text{Gasto ejercido en Obligaciones Financieras} + \text{Gasto ejercido en Pago por Derechos de Agua} + \text{Gasto ejercido en Seguridad Pública} + \text{Gasto ejercido en Inversión}) / (\text{Gasto total ejercido del FORTAMUN DF})) * 100$	Componente	Anual	Porcentaje	Estratégico	Eficacia	Ascendente
181	$(\text{Gasto ejercido del FORTAMUN DF por el municipio o demarcación territorial} / \text{Monto anual aprobado del FORTAMUN DF al municipio o demarcación territorial}) * 100$	Actividad	Trimestral	Porcentaje	Gestión	Eficacia	Ascendente
182	$(\text{Recursos ministrados del FORTAMUN DF al municipio o demarcación territorial} / \text{Ingresos propios registrados por el municipio o demarcación territorial del Distrito Federal})$	Propósito	Semestral	Otra	Estratégico	Eficacia	Descendente
183	$[(\text{Ingreso disponible municipal o de la demarcación territorial de la Ciudad de México en el año } t / \text{Ingreso disponible municipal o de la demarcación territorial de la Ciudad de México del año } t-1) - 1] * 100$	Propósito	Anual	Porcentaje	Estratégico	Eficiencia	Ascendente
184	$(\text{Recursos transferidos del FORTAMUN al municipio o demarcación territorial de la Ciudad de México} / \text{Monto anual aprobado del FORTAMUN en el municipio o demarcación territorial de la Ciudad de México}) * 100$	Componente	Trimestral	Porcentaje	Gestión	Eficacia	Ascendente
185	$((\text{Gasto ejercido en Obligaciones Financieras} + \text{Gasto ejercido en Pago por Derechos de Agua} + \text{Gasto ejercido en Seguridad Pública} + \text{Gasto ejercido en Inversión}) / (\text{Gasto total ejercido del FORTAMUN DF})) * 100$	Componente	Anual	Porcentaje	Estratégico	Eficacia	Ascendente
186	$(\text{Gasto ejercido del FORTAMUN DF por el municipio o demarcación territorial} / \text{Monto anual aprobado del FORTAMUN DF al municipio o demarcación territorial}) * 100$	Actividad	Trimestral	Porcentaje	Gestión	Eficacia	Ascendente
187	$(\text{Recursos ministrados del FORTAMUN DF al municipio o demarcación territorial} / \text{Ingresos propios registrados por el municipio o demarcación territorial del Distrito Federal})$	Propósito	Semestral	Otra	Estratégico	Eficacia	Descendente

#	Meta programada	Justificación	Detalle	Meta Modificada	Justificación
179	18.11748			18.11748	
	100			100	
180					
	100	{just1:{ciclo:2021,trim:4,just:Otras causas,usuario:bernabemarquezr,fecha:22/01/22}}		100	{just1:{ciclo:2021,trim:4,just:Otras causas,usuario:bernabemarquezr,fecha:22/01/22}}
181					
	.14942	{just1:{ciclo:2021,trim:4,just:Otras causas,usuario:bernabemarquezr,fecha:22/01/22}}		.14942	{just1:{ciclo:2021,trim:4,just:Otras causas,usuario:bernabemarquezr,fecha:22/01/22}}
182					
	1.54556	{just1:{ciclo:2021,trim:4,just:Otras causas,usuario:bernabemarquezr,fecha:22/01/22}}		1.54556	{just1:{ciclo:2021,trim:4,just:Otras causas,usuario:bernabemarquezr,fecha:22/01/22}}
183					
	100	{just1:{ciclo:2021,trim:4,just:Adecuaciones normativas que impactan en las acciones del Programa presupuestal,usuario:bernabemarquezr,fecha:22/01/22}}	PORCENTAJE DE RECURSOS A CUBRIR DE ACUERDO A LAS MINISTRACIONES ASIGNADAS A ESTA ALCALDÍA.	100	{just1:{ciclo:2021,trim:4,just:Adecuaciones normativas que impactan en las acciones del Programa presupuestal,usuario:bernabemarquezr,fecha:22/01/22}}
184					
	34.42596	{just1:{ciclo:2021,trim:4,just:Mayor demanda de bienes y servicios,usuario:bernabemarquezr,fecha:22/01/22}}	En el transcurso del año, será necesario contar con recursos para atender el servicio de vigilancia en el presente ejercicio fiscal con este FONDO.	34.42596	{just1:{ciclo:2021,trim:4,just:Mayor demanda de bienes y servicios,usuario:bernabemarquezr,fecha:22/01/22}}
185					
	100	{just1:{ciclo:2021,trim:4,just:Incumplimiento o retraso en los trámites para el ejercicio presupuestario,usuario:gerardonietog,fecha:22/01/22}}		100	{just1:{ciclo:2021,trim:4,just:Incumplimiento o retraso en los trámites para el ejercicio presupuestario,usuario:gerardonietog,fecha:22/01/22}}
186					
	.09283	{just1:{ciclo:2021,trim:4,just:Incumplimiento o retraso en los trámites para el ejercicio presupuestario,usuario:gerardonietog,fecha:22/01/22}}		.09283	{just1:{ciclo:2021,trim:4,just:Incumplimiento o retraso en los trámites para el ejercicio presupuestario,usuario:gerardonietog,fecha:22/01/22}}
187					

#	Detalle	Realizado en el Periodo	Justificación	Detalle	Avance (%)	Flujo
179		30.51775	Programación original deficiente		168.44	Validado
		100			100	Validado
180						
		99.16722	Otras causas	AL CIERRE DEL PERIODO NO SE CUMPLE LA META, TDOA VEZ QUE QUEDARON PENDIENTES LA VALIDACIÓN DE FACTURAS RELACIONADAS CON EL SERVICIO EN EL SUMINISTRO DE COMBUSTIBLE, ASIGNADO CON ESTOS RECURSOS. ESTA VARIACIÓN SE REFLEJARA EN EL CIERRE DEFINITIVO QUE SERÁ REPORTADO EN EL INFORME FINAL DE CUENTA PUBLICA, INFORME QUE CONSIDERA AQUELLAS RECURSOS QUE FUERON PAGADOS EN EL CIERRE DEFINITIVO COMO PASIVO CIRCULANTE.	99.17	Validado
181						
		.14447	Otras causas	EL INCREMENTO EN LOS INGRESOS PROPIOS SE RELACIONA CON LA ASIGNACIÓN ADICIONAL EN EL TRANSCURSO DEL AÑO CON RECURSOS ADICIONALES DEL PRINCIPAL, ADICIONALES DEL PRINCIPAL PARA FINES ESPECIFICOS Y INCENTIVOS POR RECAUDACIÓN.	103.43	Validado
182						
		.69991	Incumplimiento o retraso en los trámites para el ejercicio presup		45.29	Validado
183						
	PORCENTAJE DE RECURSOS A CUBRIR DE ACUERDO A LAS MINISTRACIONES ASIGNADAS A ESTA ALCALDÍA.	100	Otras causas	LA PROGRAMACIÓN ORIGINAL DE ESTE INDICADOR PRESENTA UN ERROR EN EL IMPORTE FINAL, SUPERIOR EN DOS PESOS, RESPECTO DE LOS RECURSOS PROGRAMADOS EN EL ACUERDO POR EL QUE SE DAN A CONOCER LAS VARIABLES Y FORMULAS PARA DETERMINAR LOS MONTOS QUE CORRESPONDEN A CADA DEMARCACIÓN TERRITORIAL DE LA CIUDA DE MEXICO POR CONCEPTO DEL FONDO DE APORTACIONES PARA EL FORTALECIMIENTO DE LOS MUNICIPIOS Y DE LAS DEMARCAIONES TERRITORIALES DEL DISTRITO FEDERAL (AHORA CIUDAD DE MEXICO), ASÍ COMO EL CALENDARIO DE MINISTRACIONES DURANTE EL EJERCICIO FISCAL 2021.	100	Validado
184						
	En el transcurso del año, será necesario contar con recursos para atender el servicio de vigilancia en el presente ejercicio fiscal con este FONDO.	34.71506	Incumplimiento o retraso en los trámites para el ejercicio presup		100.84	Validado
185						
		91.14449	Menor demanda de bienes y servicios	La meta alcanzada difiere de lo programado, debido a que el pago correspondiente al servicio de energía eléctrica y agua potable, fue menor a lo programado.	91.14	Validado
186						
		.09268	Programación original deficiente	La variación corresponde a que al cierre del ejercicio presupuestal 2021, el denominador es distinto al programado, debido a que se realizaron adecuaciones presupuestales, para cubrir con las necesidades reales de la Alcaldía.	100.16	Validado
187						

#	Ciclo	Periodo	Trimestre	Entidad Federativa	Municipio	Ramo	Unidad	Programa Presupuestario	Nombre del Programa Presupuestario	Grupo Funcional
188	2021	4	4	Ciudad de México	Milpa Alta	33 - Aportaciones Federales para Entidades Federativas: 416 - Dirección General de Programación y Presupuestación	005	FORTAMUN		2 - Desarrollo Social
189	2021	4	4	Ciudad de México	Milpa Alta	33 - Aportaciones Federales para Entidades Federativas: 416 - Dirección General de Programación y Presupuestación	005	FORTAMUN		2 - Desarrollo Social
190	2021	4	4	Ciudad de México	Milpa Alta	33 - Aportaciones Federales para Entidades Federativas: 416 - Dirección General de Programación y Presupuestación	005	FORTAMUN		2 - Desarrollo Social
191	2021	4	4	Ciudad de México	Tláhuac	33 - Aportaciones Federales para Entidades Federativas: 416 - Dirección General de Programación y Presupuestación	005	FORTAMUN		2 - Desarrollo Social
192	2021	4	4	Ciudad de México	Tláhuac	33 - Aportaciones Federales para Entidades Federativas: 416 - Dirección General de Programación y Presupuestación	005	FORTAMUN		2 - Desarrollo Social
193	2021	4	4	Ciudad de México	Tláhuac	33 - Aportaciones Federales para Entidades Federativas: 416 - Dirección General de Programación y Presupuestación	005	FORTAMUN		2 - Desarrollo Social
194	2021	4	4	Ciudad de México	Tláhuac	33 - Aportaciones Federales para Entidades Federativas: 416 - Dirección General de Programación y Presupuestación	005	FORTAMUN		2 - Desarrollo Social
195	2021	4	4	Ciudad de México	Tláhuac	33 - Aportaciones Federales para Entidades Federativas: 416 - Dirección General de Programación y Presupuestación	005	FORTAMUN		2 - Desarrollo Social
196	2021	4	4	Ciudad de México	Tlalpan	33 - Aportaciones Federales para Entidades Federativas: 416 - Dirección General de Programación y Presupuestación	005	FORTAMUN		2 - Desarrollo Social
197	2021	4	4	Ciudad de México	Tlalpan	33 - Aportaciones Federales para Entidades Federativas: 416 - Dirección General de Programación y Presupuestación	005	FORTAMUN		2 - Desarrollo Social
198	2021	4	4	Ciudad de México	Tlalpan	33 - Aportaciones Federales para Entidades Federativas: 416 - Dirección General de Programación y Presupuestación	005	FORTAMUN		2 - Desarrollo Social



#	Función	Subfunción	Actividad Institucional	Clave del Indicador
188	2 - Vivienda y Servicios a la Comunidad	7 - Desarrollo Regional	6 - Fondo de Aportaciones para el Fortalecimiento de los Municipios y de las Demarcaciones Territoriales del Distrito Federal	167389
189	2 - Vivienda y Servicios a la Comunidad	7 - Desarrollo Regional	6 - Fondo de Aportaciones para el Fortalecimiento de los Municipios y de las Demarcaciones Territoriales del Distrito Federal	167392
190	2 - Vivienda y Servicios a la Comunidad	7 - Desarrollo Regional	6 - Fondo de Aportaciones para el Fortalecimiento de los Municipios y de las Demarcaciones Territoriales del Distrito Federal	167394
191	2 - Vivienda y Servicios a la Comunidad	7 - Desarrollo Regional	6 - Fondo de Aportaciones para el Fortalecimiento de los Municipios y de las Demarcaciones Territoriales del Distrito Federal	160176
192	2 - Vivienda y Servicios a la Comunidad	7 - Desarrollo Regional	6 - Fondo de Aportaciones para el Fortalecimiento de los Municipios y de las Demarcaciones Territoriales del Distrito Federal	162647
193	2 - Vivienda y Servicios a la Comunidad	7 - Desarrollo Regional	6 - Fondo de Aportaciones para el Fortalecimiento de los Municipios y de las Demarcaciones Territoriales del Distrito Federal	167389
194	2 - Vivienda y Servicios a la Comunidad	7 - Desarrollo Regional	6 - Fondo de Aportaciones para el Fortalecimiento de los Municipios y de las Demarcaciones Territoriales del Distrito Federal	167392
195	2 - Vivienda y Servicios a la Comunidad	7 - Desarrollo Regional	6 - Fondo de Aportaciones para el Fortalecimiento de los Municipios y de las Demarcaciones Territoriales del Distrito Federal	167394
196	2 - Vivienda y Servicios a la Comunidad	7 - Desarrollo Regional	6 - Fondo de Aportaciones para el Fortalecimiento de los Municipios y de las Demarcaciones Territoriales del Distrito Federal	160176
197	2 - Vivienda y Servicios a la Comunidad	7 - Desarrollo Regional	6 - Fondo de Aportaciones para el Fortalecimiento de los Municipios y de las Demarcaciones Territoriales del Distrito Federal	162647
198	2 - Vivienda y Servicios a la Comunidad	7 - Desarrollo Regional	6 - Fondo de Aportaciones para el Fortalecimiento de los Municipios y de las Demarcaciones Territoriales del Distrito Federal	167389

#	Nombre del Indicador	Definición del Indicador
188	Tasa de variación del ingreso disponible del municipio o demarcación territorial de la Ciudad de México	Mide la variación del ingreso municipal o demarcación territorial de la Ciudad de México disponible del año actual respecto del ingreso municipal o de la demarcación territorial disponible del año anterior. Ingresos disponibles se refiere al Ingreso de Libre Disposición según lo señalado en la Ley de Disciplina Financiera de las Entidades Federativas y los Municipios, son los Ingresos locales y las participaciones federales, así como los recursos que, en su caso, reciban del Fondo de Estabilización de los Ingresos de las Entidades Federativas en los términos del artículo 19 de la Ley Federal de Presupuesto y Responsabilidad Hacendaria y cualquier otro recurso que no esté destinado a un fin específico. Excluye Transferencias Federales Etiquetadas e Ingresos Derivados de Financiamientos.
189	Porcentaje de recursos FORTAMUN recibidos por municipios y demarcaciones territoriales de la Ciudad de México	Mide el porcentaje de recursos recibidos por el municipio o demarcación territorial de la Ciudad de México acumulado al periodo que se reporta, respecto al monto anual aprobado de FORTAMUN al municipio o demarcación territorial de la Ciudad de México.
190	Índice de Aplicación Prioritaria de Recursos	Mide la aplicación prioritaria de recursos del fondo, conforme a lo dispuesto en la Ley de Coordinación Fiscal (LCF) y de acuerdo con el gasto que representa mayores beneficios para la población, basándose en la expectativa de registrar un incremento en el gasto para los destinos prioritarios establecidos en la LCF y requerimientos relevantes identificados por los municipios. El Gasto Ejercido en Obligaciones Financieras incluye servicio de la deuda (amortización más intereses) y gasto devengado no pagado, corriente o de capital, y servicios personales de áreas prioritarias en los sectores de educación, salud y seguridad pública: maestros, médicos, paramédicos, enfermeras y policías (se refiere a los sueldos pagados). Los montos correspondientes a las dos variables son acumulados al periodo que se reporta
191	Índice en el Ejercicio de Recursos	Mide el porcentaje del gasto ejercido acumulado al periodo que se reporta, respecto al monto anual aprobado de FORTAMUN DF al municipio o demarcación territorial del Distrito Federal. El monto ejercido del FORTAMUN DF por el municipio o demarcación territorial es acumulado al periodo que se reporta.
192	Índice de Dependencia Financiera	Mide la evolución de la dependencia financiera municipal o de la demarcación territorial, expresada como la importancia relativa del FORTAMUN DF en los ingresos propios. El indicador se lee de la siguiente forma: con cuántos pesos de FORTAMUN DF cuenta el municipio o demarcación territorial, por cada peso por concepto de ingresos por recaudación. Permite establecer si a pesar de contar con fuentes seguras de origen federal, el municipio implanta una política recaudatoria activa para complementar sus ingresos disponibles y expandir el gasto público para beneficio de sus habitantes. Para una mayor comprensión de las variables se informa que los ingresos propios incluyen: impuestos por predial, nóminas y otros impuestos, así como, Otros ingresos como derechos, productos y aprovechamientos. Se aclara que los montos correspondientes a las dos variables son acumulados al periodo que se reporta.
193	Tasa de variación del ingreso disponible del municipio o demarcación territorial de la Ciudad de México	Mide la variación del ingreso municipal o demarcación territorial de la Ciudad de México disponible del año actual respecto del ingreso municipal o de la demarcación territorial disponible del año anterior. Ingresos disponibles se refiere al Ingreso de Libre Disposición según lo señalado en la Ley de Disciplina Financiera de las Entidades Federativas y los Municipios, son los Ingresos locales y las participaciones federales, así como los recursos que, en su caso, reciban del Fondo de Estabilización de los Ingresos de las Entidades Federativas en los términos del artículo 19 de la Ley Federal de Presupuesto y Responsabilidad Hacendaria y cualquier otro recurso que no esté destinado a un fin específico. Excluye Transferencias Federales Etiquetadas e Ingresos Derivados de Financiamientos.
194	Porcentaje de recursos FORTAMUN recibidos por municipios y demarcaciones territoriales de la Ciudad de México	Mide el porcentaje de recursos recibidos por el municipio o demarcación territorial de la Ciudad de México acumulado al periodo que se reporta, respecto al monto anual aprobado de FORTAMUN al municipio o demarcación territorial de la Ciudad de México.
195	Índice de Aplicación Prioritaria de Recursos	Mide la aplicación prioritaria de recursos del fondo, conforme a lo dispuesto en la Ley de Coordinación Fiscal (LCF) y de acuerdo con el gasto que representa mayores beneficios para la población, basándose en la expectativa de registrar un incremento en el gasto para los destinos prioritarios establecidos en la LCF y requerimientos relevantes identificados por los municipios. El Gasto Ejercido en Obligaciones Financieras incluye servicio de la deuda (amortización más intereses) y gasto devengado no pagado, corriente o de capital, y servicios personales de áreas prioritarias en los sectores de educación, salud y seguridad pública: maestros, médicos, paramédicos, enfermeras y policías (se refiere a los sueldos pagados). Los montos correspondientes a las dos variables son acumulados al periodo que se reporta
196	Índice en el Ejercicio de Recursos	Mide el porcentaje del gasto ejercido acumulado al periodo que se reporta, respecto al monto anual aprobado de FORTAMUN DF al municipio o demarcación territorial del Distrito Federal. El monto ejercido del FORTAMUN DF por el municipio o demarcación territorial es acumulado al periodo que se reporta.
197	Índice de Dependencia Financiera	Mide la evolución de la dependencia financiera municipal o de la demarcación territorial, expresada como la importancia relativa del FORTAMUN DF en los ingresos propios. El indicador se lee de la siguiente forma: con cuántos pesos de FORTAMUN DF cuenta el municipio o demarcación territorial, por cada peso por concepto de ingresos por recaudación. Permite establecer si a pesar de contar con fuentes seguras de origen federal, el municipio implanta una política recaudatoria activa para complementar sus ingresos disponibles y expandir el gasto público para beneficio de sus habitantes. Para una mayor comprensión de las variables se informa que los ingresos propios incluyen: impuestos por predial, nóminas y otros impuestos, así como, Otros ingresos como derechos, productos y aprovechamientos. Se aclara que los montos correspondientes a las dos variables son acumulados al periodo que se reporta.
198	Tasa de variación del ingreso disponible del municipio o demarcación territorial de la Ciudad de México	Mide la variación del ingreso municipal o demarcación territorial de la Ciudad de México disponible del año actual respecto del ingreso municipal o de la demarcación territorial disponible del año anterior. Ingresos disponibles se refiere al Ingreso de Libre Disposición según lo señalado en la Ley de Disciplina Financiera de las Entidades Federativas y los Municipios, son los Ingresos locales y las participaciones federales, así como los recursos que, en su caso, reciban del Fondo de Estabilización de los Ingresos de las Entidades Federativas en los términos del artículo 19 de la Ley Federal de Presupuesto y Responsabilidad Hacendaria y cualquier otro recurso que no esté destinado a un fin específico. Excluye Transferencias Federales Etiquetadas e Ingresos Derivados de Financiamientos.

#	Método de Cálculo	Nivel del Indicador	Frecuencia de Medición	Unidad de Medida	Tipo	Dimensión del Indicador	Sentido
188	$[(\text{Ingreso disponible municipal o de la demarcación territorial de la Ciudad de México en el año } t / \text{ Ingreso disponible municipal o de la demarcación territorial de la Ciudad de México del año } t-1) - 1] * 100$	Propósito	Anual	Porcentaje	Estratégico	Eficiencia	Ascendente
189	$(\text{Recursos transferidos del FORTAMUN al municipio o demarcación territorial de la Ciudad de México} / \text{Monto anual aprobado del FORTAMUN en el municipio o demarcación territorial de la Ciudad de México}) * 100$	Componente	Trimestral	Porcentaje	Gestión	Eficacia	Ascendente
190	$((\text{Gasto ejercido en Obligaciones Financieras} + \text{Gasto ejercido en Pago por Derechos de Agua} + \text{Gasto ejercido en Seguridad Pública} + \text{Gasto ejercido en Inversión}) / (\text{Gasto total ejercido del FORTAMUN DF})) * 100$	Componente	Anual	Porcentaje	Estratégico	Eficacia	Ascendente
191	$(\text{Gasto ejercido del FORTAMUN DF por el municipio o demarcación territorial} / \text{Monto anual aprobado del FORTAMUN DF al municipio o demarcación territorial}) * 100$	Actividad	Trimestral	Porcentaje	Gestión	Eficacia	Ascendente
192	$(\text{Recursos ministrados del FORTAMUN DF al municipio o demarcación territorial} / \text{Ingresos propios registrados por el municipio o demarcación territorial del Distrito Federal})$	Propósito	Semestral	Otra	Estratégico	Eficacia	Descendente
193	$[(\text{Ingreso disponible municipal o de la demarcación territorial de la Ciudad de México en el año } t / \text{ Ingreso disponible municipal o de la demarcación territorial de la Ciudad de México del año } t-1) - 1] * 100$	Propósito	Anual	Porcentaje	Estratégico	Eficiencia	Ascendente
194	$(\text{Recursos transferidos del FORTAMUN al municipio o demarcación territorial de la Ciudad de México} / \text{Monto anual aprobado del FORTAMUN en el municipio o demarcación territorial de la Ciudad de México}) * 100$	Componente	Trimestral	Porcentaje	Gestión	Eficacia	Ascendente
195	$((\text{Gasto ejercido en Obligaciones Financieras} + \text{Gasto ejercido en Pago por Derechos de Agua} + \text{Gasto ejercido en Seguridad Pública} + \text{Gasto ejercido en Inversión}) / (\text{Gasto total ejercido del FORTAMUN DF})) * 100$	Componente	Anual	Porcentaje	Estratégico	Eficacia	Ascendente
196	$(\text{Gasto ejercido del FORTAMUN DF por el municipio o demarcación territorial} / \text{Monto anual aprobado del FORTAMUN DF al municipio o demarcación territorial}) * 100$	Actividad	Trimestral	Porcentaje	Gestión	Eficacia	Ascendente
197	$(\text{Recursos ministrados del FORTAMUN DF al municipio o demarcación territorial} / \text{Ingresos propios registrados por el municipio o demarcación territorial del Distrito Federal})$	Propósito	Semestral	Otra	Estratégico	Eficacia	Descendente
198	$[(\text{Ingreso disponible municipal o de la demarcación territorial de la Ciudad de México en el año } t / \text{ Ingreso disponible municipal o de la demarcación territorial de la Ciudad de México del año } t-1) - 1] * 100$	Propósito	Anual	Porcentaje	Estratégico	Eficiencia	Ascendente

#	Meta programada	Justificación	Detalle	Meta Modificada	Justificación
188	-1.77368	{just1:{ciclo:2021,trim:4,just:Incumplimiento o retraso en los trámites para el ejercicio presupuestario,usuario:gerardonietog,fecha:22/01/22}}		-1.77368	{just1:{ciclo:2021,trim:4,just:Incumplimiento o retraso en los trámites para el ejercicio presupuestario,usuario:gerardonietog,fecha:22/01/22}}
189	100	{just1:{ciclo:2021,trim:4,just:Incumplimiento o retraso en los trámites para el ejercicio presupuestario,usuario:gerardonietog,fecha:22/01/22}}		100	{just1:{ciclo:2021,trim:4,just:Incumplimiento o retraso en los trámites para el ejercicio presupuestario,usuario:gerardonietog,fecha:22/01/22}}
190	27.46293	{just1:{ciclo:2021,trim:4,just:Incumplimiento o retraso en los trámites para el ejercicio presupuestario,usuario:gerardonietog,fecha:22/01/22}}		27.46293	{just1:{ciclo:2021,trim:4,just:Incumplimiento o retraso en los trámites para el ejercicio presupuestario,usuario:gerardonietog,fecha:22/01/22}}
191	100			100	
192	4.56616			4.56616	
193	356.61613	{just1:{ciclo:2021,trim:4,just:Otras causas,usuario:taniagmonteror,fecha:23/01/22}}		356.61613	{just1:{ciclo:2021,trim:4,just:Otras causas,usuario:taniagmonteror,fecha:23/01/22}}
194	100			100	
195	39.05576			39.05576	
196	100	{just1:{ciclo:2021,trim:4,just:Adecuaciones normativas que impactan en las acciones del Programa presupuestal,usuario:danielapastranan,fecha:22/01/22}}		100	{just1:{ciclo:2021,trim:4,just:Adecuaciones normativas que impactan en las acciones del Programa presupuestal,usuario:danielapastranan,fecha:22/01/22}}
197	.28522			.28522	
198	3351.30355			3351.30355	

#	Detalle	Realizado en el Periodo	Justificación	Detalle	Avance (%)	Flujo
188		2.87428	Otras causas	La meta alcanzada difiere de lo programado, debido al cambio de metodología, en virtud de que se programó en un principio el ingreso propio municipal general y ahora se reportó solo el ingreso de FORTAMAUN.	-162.05	Validado
189		91.14449	Incumplimiento o retraso en los trámites para el ejercicio presupuestal	La meta alcanzada difiere de lo programado, debido a que el pago correspondiente al servicio de energía eléctrica y agua potable fue menor a lo programado.	91.14	Validado
190		29.01945	Incumplimiento o retraso en los trámites para el ejercicio presupuestal	Los valores del numerador y denominador son distintos, debido a que al cierre del ejercicio presupuestal 2021, fue menor el presupuesto ejercido a lo programado.	105.67	Validado
191		93.54243	Otras causas	La meta alcanzada es diferente a la programada pues no se llegó a la cifra planeada en el primer trimestre. Derivado de lo anterior, el numerador del avance no es igual al programado.	93.54	Validado
192		.23008	Otras causas	El numerador y el denominador en el avance son distintos puesto que el registro se hizo con cifras del ejercicio pasado generando un error en el registro y los resultados. Sin embargo, se corrigieron para el cuarto trimestre con cifras reales en nuestro analítico.	1984.6	Validado
193		-44.22842	Otras causas	El numerador y el denominador programados son distintos o lo realmente registrado en el cuarto trimestre puesto que el registro se realizó con cifras incorrectas generando un error en la información. Sin embargo, se corrigieron para el cuarto trimestre con cifras reales de nuestro analítico.	-12.4	Validado
194		100	Otras causas	No se recibieron los recursos esperados, por eso no se alcanzó la meta esperada.	100	Validado
195		17.40154	Otras causas	El numerador y el denominador para el cuarto trimestre difieren a los registrados en el programado debido a que los recursos ejercidos no fueron los esperados a alcanzar.	44.56	Validado
196		97.47873	Otras causas	Se cuenta con diferencia, con respecto de la meta programada al día del 31 de diciembre del 2021, debido a que, aun se encuentra en proceso de trámite de pago los diversos compromisos que se establecieron, esta diferencia se vera disminuida al cierre del ciclo presupuestario 2021, y las cifras de cierre definitivas se informarán en Cuenta Pública.	97.48	Validado
197		.28414	Otras causas	Se observa una variación menor de la meta programada, debido a que durante el ejercicio, se agregaron intereses de las recursos propios al presupuesto de Alcaldía de Tlalpan, los cuales se destinaron a la adquisición de diversos insumos y servicios necesarios para la operación de las Areas operativas que realizan acciones en beneficio de la población de esta Alcaldía.	100.38	Validado
198		-1.25007	Otras causas	los datos del numerador corresponden a los recursos ministrados a la Alcaldía Tlalpan en el ejercicio fiscal 2021 y el denominador corresponde a los recursos ministrados en el ejercicio fiscal 2020, estas reflejan una diferencia con las metas programadas, debido a que se había contemplado el recurso ministrado en el periodo enero-marzo 2021 y con respecto al 2020 se contemplo una cifra preliminar de cierre de la Cuenta Pública de ese mismo ejercicio.	-.04	Validado

#	Ciclo	Periodo	Trimestre	Entidad Federativa	Municipio	Ramo	Unidad	Programa Presupuestario	Nombre del Programa Presupuestario	Grupo Funcional
199	2021	4	4	Ciudad de México	Tlalpan	33 - Aportaciones Federales para Entidades Federativa: 416 - Dirección General de Programación y Presupuest	I005	FORTAMUN		2 - Desarrollo Social
200	2021	4	4	Ciudad de México	Tlalpan	33 - Aportaciones Federales para Entidades Federativa: 416 - Dirección General de Programación y Presupuest	I005	FORTAMUN		2 - Desarrollo Social
201	2021	4	4	Ciudad de México	Venustiano Carranza	33 - Aportaciones Federales para Entidades Federativa: 416 - Dirección General de Programación y Presupuest	I005	FORTAMUN		2 - Desarrollo Social
202	2021	4	4	Ciudad de México	Venustiano Carranza	33 - Aportaciones Federales para Entidades Federativa: 416 - Dirección General de Programación y Presupuest	I005	FORTAMUN		2 - Desarrollo Social
203	2021	4	4	Ciudad de México	Venustiano Carranza	33 - Aportaciones Federales para Entidades Federativa: 416 - Dirección General de Programación y Presupuest	I005	FORTAMUN		2 - Desarrollo Social
204	2021	4	4	Ciudad de México	Venustiano Carranza	33 - Aportaciones Federales para Entidades Federativa: 416 - Dirección General de Programación y Presupuest	I005	FORTAMUN		2 - Desarrollo Social
205	2021	4	4	Ciudad de México	Venustiano Carranza	33 - Aportaciones Federales para Entidades Federativa: 416 - Dirección General de Programación y Presupuest	I005	FORTAMUN		2 - Desarrollo Social
206	2021	4	4	Ciudad de México	Xochimilco	33 - Aportaciones Federales para Entidades Federativa: 416 - Dirección General de Programación y Presupuest	I005	FORTAMUN		2 - Desarrollo Social
207	2021	4	4	Ciudad de México	Xochimilco	33 - Aportaciones Federales para Entidades Federativa: 416 - Dirección General de Programación y Presupuest	I005	FORTAMUN		2 - Desarrollo Social
208	2021	4	4	Ciudad de México	Xochimilco	33 - Aportaciones Federales para Entidades Federativa: 416 - Dirección General de Programación y Presupuest	I005	FORTAMUN		2 - Desarrollo Social
209	2021	4	4	Ciudad de México	Xochimilco	33 - Aportaciones Federales para Entidades Federativa: 416 - Dirección General de Programación y Presupuest	I005	FORTAMUN		2 - Desarrollo Social
210	2021	4	4	Ciudad de México	Xochimilco	33 - Aportaciones Federales para Entidades Federativa: 416 - Dirección General de Programación y Presupuest	I005	FORTAMUN		2 - Desarrollo Social

#	Función	Subfunción	Actividad Institucional	Clave del Indicador
199	2 - Vivienda y Servicios a la Comunidad	7 - Desarrollo Regional	6 - Fondo de Aportaciones para el Fortalecimiento de los Municipios y de las Demarcaciones Territoriales del Distrito Federal	167392
200	2 - Vivienda y Servicios a la Comunidad	7 - Desarrollo Regional	6 - Fondo de Aportaciones para el Fortalecimiento de los Municipios y de las Demarcaciones Territoriales del Distrito Federal	167394
201	2 - Vivienda y Servicios a la Comunidad	7 - Desarrollo Regional	6 - Fondo de Aportaciones para el Fortalecimiento de los Municipios y de las Demarcaciones Territoriales del Distrito Federal	160176
202	2 - Vivienda y Servicios a la Comunidad	7 - Desarrollo Regional	6 - Fondo de Aportaciones para el Fortalecimiento de los Municipios y de las Demarcaciones Territoriales del Distrito Federal	162647
203	2 - Vivienda y Servicios a la Comunidad	7 - Desarrollo Regional	6 - Fondo de Aportaciones para el Fortalecimiento de los Municipios y de las Demarcaciones Territoriales del Distrito Federal	167389
204	2 - Vivienda y Servicios a la Comunidad	7 - Desarrollo Regional	6 - Fondo de Aportaciones para el Fortalecimiento de los Municipios y de las Demarcaciones Territoriales del Distrito Federal	167392
205	2 - Vivienda y Servicios a la Comunidad	7 - Desarrollo Regional	6 - Fondo de Aportaciones para el Fortalecimiento de los Municipios y de las Demarcaciones Territoriales del Distrito Federal	167394
206	2 - Vivienda y Servicios a la Comunidad	7 - Desarrollo Regional	6 - Fondo de Aportaciones para el Fortalecimiento de los Municipios y de las Demarcaciones Territoriales del Distrito Federal	160176
207	2 - Vivienda y Servicios a la Comunidad	7 - Desarrollo Regional	6 - Fondo de Aportaciones para el Fortalecimiento de los Municipios y de las Demarcaciones Territoriales del Distrito Federal	162647
208	2 - Vivienda y Servicios a la Comunidad	7 - Desarrollo Regional	6 - Fondo de Aportaciones para el Fortalecimiento de los Municipios y de las Demarcaciones Territoriales del Distrito Federal	167389
209	2 - Vivienda y Servicios a la Comunidad	7 - Desarrollo Regional	6 - Fondo de Aportaciones para el Fortalecimiento de los Municipios y de las Demarcaciones Territoriales del Distrito Federal	167392
210	2 - Vivienda y Servicios a la Comunidad	7 - Desarrollo Regional	6 - Fondo de Aportaciones para el Fortalecimiento de los Municipios y de las Demarcaciones Territoriales del Distrito Federal	167394

#	Nombre del Indicador	Definición del Indicador
199	Porcentaje de recursos FORTAMUN recibidos por municipios y demarcaciones territoriales de la Ciudad de México	Mide el porcentaje de recursos recibidos por el municipio o demarcación territorial de la Ciudad de México acumulado al periodo que se reporta, respecto al monto anual aprobado de FORTAMUN al municipio o demarcación territorial de la Ciudad de México.
200	Índice de Aplicación Prioritaria de Recursos	Mide la aplicación prioritaria de recursos del fondo, conforme a lo dispuesto en la Ley de Coordinación Fiscal (LCF) y de acuerdo con el gasto que representa mayores beneficios para la población, basándose en la expectativa de registrar un incremento en el gasto para los destinos prioritarios establecidos en la LCF y requerimientos relevantes identificados por los municipios. El Gasto Ejercido en Obligaciones Financieras incluye servicio de la deuda (amortización más intereses) y gasto devengado no pagado, corriente o de capital, y servicios personales de áreas prioritarias en los sectores de educación, salud y seguridad pública: maestros, médicos, paramédicos, enfermeras y policías (se refiere a los sueldos pagados). Los montos correspondientes a las dos variables son acumulados al periodo que se reporta
201	Índice en el Ejercicio de Recursos	Mide el porcentaje del gasto ejercido acumulado al periodo que se reporta, respecto al monto anual aprobado de FORTAMUN DF al municipio o demarcación territorial del Distrito Federal. El monto ejercido del FORTAMUN DF por el municipio o demarcación territorial es acumulado al periodo que se reporta.
202	Índice de Dependencia Financiera	Mide la evolución de la dependencia financiera municipal o de la demarcación territorial, expresada como la importancia relativa del FORTAMUN DF en los ingresos propios. El indicador se lee de la siguiente forma: con cuántos pesos de FORTAMUN DF cuenta el municipio o demarcación territorial, por cada peso por concepto de ingresos por recaudación. Permite establecer si a pesar de contar con fuentes seguras de origen federal, el municipio implanta una política recaudatoria activa para complementar sus ingresos disponibles y expandir el gasto público para beneficio de sus habitantes. Para una mayor comprensión de las variables se informa que los ingresos propios incluyen: impuestos por predial, nóminas y otros impuestos, así como, Otros ingresos como derechos, productos y aprovechamientos. Se aclara que los montos correspondientes a las dos variables son acumulados al periodo que se reporta.
203	Tasa de variación del ingreso disponible del municipio o demarcación territorial de la Ciudad de México	Mide la variación del ingreso municipal o demarcación territorial de la Ciudad de México disponible del año actual respecto del ingreso municipal o de la demarcación territorial disponible del año anterior. Ingresos disponibles se refiere al Ingreso de Libre Disposición según lo señalado en la Ley de Disciplina Financiera de las Entidades Federativas y los Municipios, son los Ingresos locales y las participaciones federales, así como los recursos que, en su caso, reciban del Fondo de Estabilización de los Ingresos de las Entidades Federativas en los términos del artículo 19 de la Ley Federal de Presupuesto y Responsabilidad Hacendaria y cualquier otro recurso que no esté destinado a un fin específico. Excluye Transferencias Federales Etiquetadas e Ingresos Derivados de Financiamientos.
204	Porcentaje de recursos FORTAMUN recibidos por municipios y demarcaciones territoriales de la Ciudad de México	Mide el porcentaje de recursos recibidos por el municipio o demarcación territorial de la Ciudad de México acumulado al periodo que se reporta, respecto al monto anual aprobado de FORTAMUN al municipio o demarcación territorial de la Ciudad de México.
205	Índice de Aplicación Prioritaria de Recursos	Mide la aplicación prioritaria de recursos del fondo, conforme a lo dispuesto en la Ley de Coordinación Fiscal (LCF) y de acuerdo con el gasto que representa mayores beneficios para la población, basándose en la expectativa de registrar un incremento en el gasto para los destinos prioritarios establecidos en la LCF y requerimientos relevantes identificados por los municipios. El Gasto Ejercido en Obligaciones Financieras incluye servicio de la deuda (amortización más intereses) y gasto devengado no pagado, corriente o de capital, y servicios personales de áreas prioritarias en los sectores de educación, salud y seguridad pública: maestros, médicos, paramédicos, enfermeras y policías (se refiere a los sueldos pagados). Los montos correspondientes a las dos variables son acumulados al periodo que se reporta
206	Índice en el Ejercicio de Recursos	Mide el porcentaje del gasto ejercido acumulado al periodo que se reporta, respecto al monto anual aprobado de FORTAMUN DF al municipio o demarcación territorial del Distrito Federal. El monto ejercido del FORTAMUN DF por el municipio o demarcación territorial es acumulado al periodo que se reporta.
207	Índice de Dependencia Financiera	Mide la evolución de la dependencia financiera municipal o de la demarcación territorial, expresada como la importancia relativa del FORTAMUN DF en los ingresos propios. El indicador se lee de la siguiente forma: con cuántos pesos de FORTAMUN DF cuenta el municipio o demarcación territorial, por cada peso por concepto de ingresos por recaudación. Permite establecer si a pesar de contar con fuentes seguras de origen federal, el municipio implanta una política recaudatoria activa para complementar sus ingresos disponibles y expandir el gasto público para beneficio de sus habitantes. Para una mayor comprensión de las variables se informa que los ingresos propios incluyen: impuestos por predial, nóminas y otros impuestos, así como, Otros ingresos como derechos, productos y aprovechamientos. Se aclara que los montos correspondientes a las dos variables son acumulados al periodo que se reporta.
208	Tasa de variación del ingreso disponible del municipio o demarcación territorial de la Ciudad de México	Mide la variación del ingreso municipal o demarcación territorial de la Ciudad de México disponible del año actual respecto del ingreso municipal o de la demarcación territorial disponible del año anterior. Ingresos disponibles se refiere al Ingreso de Libre Disposición según lo señalado en la Ley de Disciplina Financiera de las Entidades Federativas y los Municipios, son los Ingresos locales y las participaciones federales, así como los recursos que, en su caso, reciban del Fondo de Estabilización de los Ingresos de las Entidades Federativas en los términos del artículo 19 de la Ley Federal de Presupuesto y Responsabilidad Hacendaria y cualquier otro recurso que no esté destinado a un fin específico. Excluye Transferencias Federales Etiquetadas e Ingresos Derivados de Financiamientos.
209	Porcentaje de recursos FORTAMUN recibidos por municipios y demarcaciones territoriales de la Ciudad de México	Mide el porcentaje de recursos recibidos por el municipio o demarcación territorial de la Ciudad de México acumulado al periodo que se reporta, respecto al monto anual aprobado de FORTAMUN al municipio o demarcación territorial de la Ciudad de México.
210	Índice de Aplicación Prioritaria de Recursos	Mide la aplicación prioritaria de recursos del fondo, conforme a lo dispuesto en la Ley de Coordinación Fiscal (LCF) y de acuerdo con el gasto que representa mayores beneficios para la población, basándose en la expectativa de registrar un incremento en el gasto para los destinos prioritarios establecidos en la LCF y requerimientos relevantes identificados por los municipios. El Gasto Ejercido en Obligaciones Financieras incluye servicio de la deuda (amortización más intereses) y gasto devengado no pagado, corriente o de capital, y servicios personales de áreas prioritarias en los sectores de educación, salud y seguridad pública: maestros, médicos, paramédicos, enfermeras y policías (se refiere a los sueldos pagados). Los montos correspondientes a las dos variables son acumulados al periodo que se reporta



#	Método de Cálculo	Nivel del Indicador	Frecuencia de Medición	Unidad de Medida	Tipo	Dimensión del Indicador	Sentido
199	$(\text{Recursos transferidos del FORTAMUN al municipio o demarcación territorial de la Ciudad de México} / \text{Monto anual aprobado del FORTAMUN en el municipio o demarcación territorial de la Ciudad de México}) * 100$	Componente	Trimestral	Porcentaje	Gestión	Eficacia	Ascendente
200	$((\text{Gasto ejercido en Obligaciones Financieras} + \text{Gasto ejercido en Pago por Derechos de Agua} + \text{Gasto ejercido en Seguridad Pública} + \text{Gasto ejercido en Inversión}) / (\text{Gasto total ejercido del FORTAMUN DF})) * 100$	Componente	Anual	Porcentaje	Estratégico	Eficacia	Ascendente
201	$(\text{Gasto ejercido del FORTAMUN DF por el municipio o demarcación territorial} / \text{Monto anual aprobado del FORTAMUN DF al municipio o demarcación territorial}) * 100$	Actividad	Trimestral	Porcentaje	Gestión	Eficacia	Ascendente
202	$(\text{Recursos ministrados del FORTAMUN DF al municipio o demarcación territorial} / \text{Ingresos propios registrados por el municipio o demarcación territorial del Distrito Federal})$	Propósito	Semestral	Otra	Estratégico	Eficacia	Descendente
203	$[(\text{Ingreso disponible municipal o de la demarcación territorial de la Ciudad de México en el año } t / \text{Ingreso disponible municipal o de la demarcación territorial de la Ciudad de México del año } t-1) - 1] * 100$	Propósito	Anual	Porcentaje	Estratégico	Eficiencia	Ascendente
204	$(\text{Recursos transferidos del FORTAMUN al municipio o demarcación territorial de la Ciudad de México} / \text{Monto anual aprobado del FORTAMUN en el municipio o demarcación territorial de la Ciudad de México}) * 100$	Componente	Trimestral	Porcentaje	Gestión	Eficacia	Ascendente
205	$((\text{Gasto ejercido en Obligaciones Financieras} + \text{Gasto ejercido en Pago por Derechos de Agua} + \text{Gasto ejercido en Seguridad Pública} + \text{Gasto ejercido en Inversión}) / (\text{Gasto total ejercido del FORTAMUN DF})) * 100$	Componente	Anual	Porcentaje	Estratégico	Eficacia	Ascendente
206	$(\text{Gasto ejercido del FORTAMUN DF por el municipio o demarcación territorial} / \text{Monto anual aprobado del FORTAMUN DF al municipio o demarcación territorial}) * 100$	Actividad	Trimestral	Porcentaje	Gestión	Eficacia	Ascendente
207	$(\text{Recursos ministrados del FORTAMUN DF al municipio o demarcación territorial} / \text{Ingresos propios registrados por el municipio o demarcación territorial del Distrito Federal})$	Propósito	Semestral	Otra	Estratégico	Eficacia	Descendente
208	$[(\text{Ingreso disponible municipal o de la demarcación territorial de la Ciudad de México en el año } t / \text{Ingreso disponible municipal o de la demarcación territorial de la Ciudad de México del año } t-1) - 1] * 100$	Propósito	Anual	Porcentaje	Estratégico	Eficiencia	Ascendente
209	$(\text{Recursos transferidos del FORTAMUN al municipio o demarcación territorial de la Ciudad de México} / \text{Monto anual aprobado del FORTAMUN en el municipio o demarcación territorial de la Ciudad de México}) * 100$	Componente	Trimestral	Porcentaje	Gestión	Eficacia	Ascendente
210	$((\text{Gasto ejercido en Obligaciones Financieras} + \text{Gasto ejercido en Pago por Derechos de Agua} + \text{Gasto ejercido en Seguridad Pública} + \text{Gasto ejercido en Inversión}) / (\text{Gasto total ejercido del FORTAMUN DF})) * 100$	Componente	Anual	Porcentaje	Estratégico	Eficacia	Ascendente

#	Meta programada	Justificación	Detalle	Meta Modificada	Justificación
199	100			100	
	12.3064	{just1:{ciclo:2021,trim:4,just:Adecuaciones normativas que impactan en las acciones del Programa presupuestal,usuario:danielapastranan,fecha:22/01/22}}		12.3064	{just1:{ciclo:2021,trim:4,just:Adecuaciones normativas que impactan en las acciones del Programa presupuestal,usuario:danielapastranan,fecha:22/01/22}}
200					
201	100			100	
	.15519			.15519	
202					
	-1.10132			-1.10132	
203					
204	100			100	
	21.1			21.1	
205					
	100			100	
206					
	.17259			.17259	
207					
	.28959			.28959	
208					
	100			100	
209					
	24.62883			24.62883	
210					

#	Detalle	Realizado en el Periodo	Justificación	Detalle	Avance (%)	Flujo
199		100	Otras causas	Los recursos del Fondo, fueron entregados de acuerdo al calendario de ministraciones.	100	Validado
		30.65009	Otras causas	La meta alcanzada, difiere de la meta programada , debido a que durante el ejercicio fiscal 2021, se realizaron adecuaciones presupuestales, con fines de optimizar los recursos, para el pago de los servicios de agua potable y seguridad publica requeridos por la población de la Alcaldía de Tlalpan.	249.06	Validado
200		99.26416	Otras causas	La ejecución total de los recursos se llevará a cabo a través del pasivo circulante 2021, esto debido a la ejecución de los recursos consolidados y/o centralizados	99.26	Validado
201		.15531	Otras causas	Se llevo a cabo reducción de recursos líquidos solicitados por la secretaría de administración y finanzas. Así como también transferencia de recursos a otras URS por concepto de readscripciones de personal	99.92	Validado
202		0	Otras causas	A esta alcaldía únicamente se le otorgaron recursos por 340,552,738 para el ejercicio fiscal 2021	0	Validado
203		100			100	Validado
204		21.24596	Otras causas	Aun no se cuenta con la ejecución del 100 por ciento toda vez que este será cubierto en el pasivo circulante 2021	100.69	Validado
205		96.39206	Otras causas	Debido a la pandemia, no se a podido realizar los tramites en tiempo y forma con los proveedores, así mismo como la demanda a bajado por tal motivo no hemos llegado al cumplimiento como debería de ser. Se regularizara con el pasivo	96.39	Validado
206		.22046	Otras causas	Debido a la pandemia los tramites se atrasaron lo cual se esta regularizando y se pretende llegar en el cierre definitivo	78.29	Validado
207		.28153	Otras causas	Debido a la pandemia los proveedores no han realizado los tramites correspondientes, se pretende regularizar con el pasivo	97.22	Validado
208		96.10218	Otras causas	Debido a la pandemia, no se a podido realizar los tramites en tiempo y forma con los proveedores, así mismo como la demanda a bajado por tal motivo no hemos llegado al cumplimiento como debería de ser. Se regularizara con el pasivo	96.1	Validado
209		24.54769	Otras causas	debido a la pandemia los proveedores no han realizado los tramites en tiempo y forma por tal motivo no se llevo a la meta se espera regularizar con el pasivo	99.67	Validado
210						



GOBIERNO DE LA  
CIUDAD DE MÉXICO

SECRETARÍA DE ADMINISTRACIÓN Y FINANZAS  
SUBSECRETARÍA DE EGRESOS

# EVALUACIONES



GOBIERNO DE LA  
CIUDAD DE MÉXICO

**CEDIC, A.C.**  
CENTRO DE ESTUDIOS PARA EL DESARROLLO INTEGRAL COMUNITARIO



ALCALDÍA XOCHIMILCO

MÉXICO TENOCHTITLAN  
SIETE SIGLOS DE HISTORIA

EVALUACIÓN ESPECÍFICA DE DESEMPEÑO DE LOS PROGRAMAS  
PRESUPUESTARIOS  
K015 CONSTRUCCIÓN DE INFRAESTRUCTURA PÚBLICA  
K016 REHABILITACIÓN Y MANTENIMIENTO DE INFRAESTRUCTURA PÚBLICA  
FINANCIADOS CON EL FONDO DE APORTACIONES PARA LA  
INFRAESTRUCTURA SOCIAL (FAIS)

ALCALDÍA XOCHIMILCO  
EJERCICIO FISCAL 2020

INFORME FINAL

INSTANCIA EVALUADORA  
CENTRO DE ESTUDIOS PARA EL DESARROLLO INTEGRAL COMUNITARIO A.C.

DICIEMBRE 2021



GOBIERNO DE LA  
CIUDAD DE MÉXICO

**CEDIC, A.C.**  
CENTRO DE ESTUDIOS PARA EL DESARROLLO INTEGRAL COMUNITARIO



ALCALDÍA XOCHIMILCO

MÉXICO TENOCHTITLAN  
SIETE SIGLOS DE HISTORIA

## CONTENIDO

Resumen Ejecutivo	3
Capítulo I. Identificación de las características del programa presupuestario	8
Capítulo II. Contribución y destino de los recursos	35
Capítulo III. Gestión y operación de los recursos	46
Capítulo IV. Cobertura y focalización	53
Capítulo V. Consistencia de la Matriz de Indicadores	62
Capítulo VI. Transparencia y rendición de cuentas	86
Análisis FODA	95
Aspectos susceptibles de mejora	102
Conclusiones	107
Anexos	110

## Resumen ejecutivo

La evaluación gubernamental es un aspecto que ha ido cobrando relevancia en la medida que el proceso de consolidación democrática detona y promueve la búsqueda de una mayor participación ciudadana en el proceso de las políticas públicas, una creciente transparencia en la acción gubernamental, así como la mejora en la rendición de cuentas por parte de las instituciones que administran recursos públicos, entre otros. Derivado de este proceso, la visión acerca de la evaluación se ha transformado, pasando de una evaluación prácticamente orientada en el control del ejercicio de los recursos y el cumplimiento de la normatividad, hacia una evaluación que se enfoca en la transformación e impacto que beneficia a las poblaciones objetivo o ciudadanos.

Sin embargo, es importante conocer que los orígenes de la evaluación se encuentran estrechamente vinculados a los temas de planeación, programación y presupuestación del gasto público.

A partir del año 2000 se implementaron en México iniciativas para definir una política de evaluación en el Gobierno Federal. Con la publicación de la Ley Federal de Presupuesto y Responsabilidad Hacendaria (LFPRH) en 2006 el Sistema de Evaluación del Desempeño (SED) quedó establecido formalmente en el Artículo 2, Fracción LI como:

El conjunto de elementos metodológicos que permiten realizar una evaluación objetiva del desempeño de los programas, bajo los principios de verificación de grado de cumplimiento de metas y objetivos, con base en indicadores estratégicos y de gestión que permitan conocer el impacto social de los programas y proyectos.

Adicionalmente, en el año 2008 en el Proyecto de Presupuesto de Egresos de la Federación (PPEF) se comenzó a plantear la instrumentación de un Presupuesto basado en Resultados (PbR); razón por la cual se emitió el Acuerdo por el que se establecen las



disposiciones generales del Sistema de Evaluación del Desempeño, en apego a lo establecido en la Ley Federal de Presupuesto y Responsabilidad Hacendaria.

Derivado de esta necesidad de medir la efectividad de las políticas públicas, y de la nueva visión del actual gobierno en términos de contribuir a la disminución de las brechas económicas, sociales y culturales en todos los sectores, a eliminar los gastos innecesarios que impacten de manera negativa a la hacienda pública y de privilegiar la inversión productiva frente al gasto administrativo, es que se genera la obligatoriedad de realizar la Evaluación Específica de Desempeño de los Programas Presupuestarios financiados con los siguientes Fondos Federales durante el ejercicio fiscal 2020 en la Alcaldía Xochimilco:

- Fondo de Aportaciones para la Infraestructura Social (FAIS).
- Fondo de Aportaciones para el Fortalecimiento de las Entidades Federativas (FAFEF).
- Fondo para el Fortalecimiento de los Municipios y las Demarcaciones Territoriales del Distrito Federal, hoy Ciudad de México (FORTAMUN).
- Cultura

### **Tipo de Evaluación.**

Evaluación Específica de Desempeño: seguimiento y evaluación sistemática del Programa Presupuestario o Recursos Federales, que permiten la valoración objetiva del desempeño de las políticas públicas, a través de la verificación del cumplimiento de metas y objetivos con base en indicadores estratégicos y de gestión.





## **Objetivos de la Evaluación.**

### **Objetivo General.**

Contar con una valoración del desempeño de los Programas Presupuestarios financiados con Recursos Federales Transferidos en el ejercicio fiscal 2020, a través de la verificación del cumplimiento de metas y objetivos con base en indicadores estratégicos y de gestión. Así como el análisis de la información entregada por las unidades responsables de los programas, con la finalidad de identificar las diferencias entre el desempeño real y el esperado a fin de proveer información que permita retroalimentar su gestión, resultados y contribuir a la toma de decisiones.

### **Objetivos Específicos .**

- Reportar los resultados y productos de los programas evaluados durante el ejercicio fiscal 2020, mediante el análisis de los indicadores de resultados; de los indicadores de servicios y gestión, así como de los hallazgos relevantes.
- Analizar el avance de las metas de los indicadores de la Matriz de Indicadores para Resultados (MIR) en 2020, respecto de años anteriores y el avance en relación con las metas establecidas.
- Valorar los mecanismos de focalización y cobertura de los bienes para la atención de las necesidades particulares identificadas.
- Analizar a la población potencial y objetivo, así como los mecanismos de incorporación.
- Realizar un análisis de Fortalezas y Oportunidades, Debilidades y Amenazas, y emitir recomendaciones pertinentes.
- Valorar los principales procesos en la gestión y operación, con el objetivo de identificar los problemas o limitantes que obstaculizan la gestión y ejecución del Programa Presupuestario.

- Identificar si el programa cuenta con instrumentos de planeación del cual se puedan establecer metas orientadas hacia resultados.
- Valorar el grado de sistematización de la información referente al ejercicio de los recursos para dar cumplimiento a las disposiciones en materia de rendición de cuentas y transparencia.
- Identificar los principales Aspectos Susceptibles de Mejora de los programas derivados de las evaluaciones externas y el seguimiento por parte de las URG, así como formular las recomendaciones específicas y concretas.

### **Metodología.**

La Evaluación Específica de Desempeño de los Programas Presupuestarios financiados con los Fondos Federales de FAIS, FAFEF, FORTAMUN y Cultura, se realizó mediante trabajo de gabinete, fundamentado en la Metodología del Marco Lógico (MML), la cual es una herramienta de planeación basada en la estructuración sistemática de la solución de problemas, que permite realizar el seguimiento de los resultados esperados; la rendición de cuentas y la evaluación de resultados e impactos. La información analizada fue la proporcionada por las siguientes unidades responsables del gasto adscritas a la Alcaldía Xochimilco:

- Dirección General de Obras Públicas y Desarrollo Urbano.
- Dirección General de Administración.
- Coordinación de Seguridad Ciudadana
- Dirección General de Desarrollo Social.
- Dirección General de Servicios Urbanos.
- Dirección General de Medio Ambiente y Desarrollo Sustentable.
- Dirección General de Recursos Materiales y Servicios Generales.

Se realizó la revisión documental en materia normativa y documentos conceptuales del Pp. incluyendo lineamientos federales y locales. Las MIR vigentes, modalidad presupuestaria, diagnóstico (si era existente), entre otros documentos que el equipo evaluador consideró pertinentes analizar y valorar.

Para llevar a cabo el análisis de gabinete, se realizó la valoración cualitativa y cuantitativa de la información proporcionada por las unidades responsables del gasto a la instancia evaluadora, dicha información se agrupó en los siguientes seis capítulos:

- I. Identificación de las características del Programa Presupuestario.
- II. Contribución y destino de los recursos
- III. Gestión y Operación
- IV. Cobertura y focalización
- V. Consistencia de la Matriz de Indicadores
- VI. Transparencia y rendición de cuentas

La revisión documental se complementó con entrevistas en formato libre a los servidores públicos responsables de la ejecución del programa y con consultas a la información pública dispuesta en las diferentes páginas de transparencia del Gobierno de la Ciudad de México y de la Alcaldía Xochimilco.

El presente documento pone a consideración del lector, la evaluación de desempeño del Fondo de Aportaciones para la Infraestructura Social (FAIS), a través de los Programas presupuestarios K015 – Construcción de Infraestructura Pública, y K016 – Rehabilitación y Mantenimiento de Infraestructura Pública.

Una vez desglosados cada uno de los capítulos arriba descritos, se presenta un análisis FODA de los Programas presupuestarios K015 y K016 dentro del FAIS, así como la forma en que se gestiona a nivel Alcaldía. En función de dicho análisis FODA, se desglosa una serie de estrategias y recomendaciones, para potenciar las fortalezas, aprovechar las oportunidades, contrarrestar las debilidades y minimizar el impacto de las amenazas.



GOBIERNO DE LA  
CIUDAD DE MÉXICO



ALCALDÍA XOCHIMILCO

MÉXICO TENOCHTITLAN  
SIETE SIGLOS DE HISTORIA

## CAPÍTULO I

### IDENTIFICACIÓN DE LAS CARACTERÍSTICAS DEL PROGRAMA PRESUPUESTARIO

ALCALDÍA XOCHIMILCO

EVALUACIÓN ESPECÍFICA DE DESEMPEÑO

FONDO DE APORTACIONES PARA LA INFRAESTRUCTURA SOCIAL

(FAIS)

## **Capítulo I. Identificación de las características del programa presupuestario**

### ***1.1 Nombre de fondo:***

Fondo de Aportaciones para la Infraestructura Social (FAIS).

### ***1.2 Siglas: FAIS - FISDMF***

### ***1.3 Año del presupuesto: 2020.***

### ***1.4 Antecedentes del programa presupuestario.***

El Fondo de Aportaciones para la Infraestructura Social tiene como antecedente el Programa Nacional de Solidaridad (PRONASOL) creado en 1988. En 1994, PRONASOL inició su descentralización, a través del Ramo 26. En 1998, se creó el Ramo 33 con cinco fondos, entre ellos el Fondo de Aportaciones para la Infraestructura Social (FAIS). Es importante resaltar que FAIS se divide en dos tipos de fondos: Fondo de Infraestructura Social Estatal (FISE) y el Fondo de Infraestructura Social Municipal y de las demarcaciones territoriales del Distrito Federal (FISDMF). En el caso de la Alcaldía Xochimilco, corresponde la partida presupuestaria al FISDMF.

Es importante mencionar que el FAIS pertenece al rubro de aportaciones federales a manera de asignación prevista en el Presupuesto de Egresos de la Federación, mismo que se transfiere a las haciendas de los estados y de éstas, a las haciendas de los municipios. Es así como, el FAIS responde a la consecución de objetivos que fija la Ley de Coordinación Fiscal en su artículo 49, a través del Ramo 33, con un carácter de obligatoriedad.

Cada año se determina en el PEF por un monto equivalente, sólo para efectos de referencia, al 2.5294% de la Recaudación Federal Participable (RFP); de los cuales, el 0.3066% corresponderá al FISE, y el 2.2228% al FISDMF. Estas especificaciones y otras más detalladas se encuentran en la Ley de Coordinación Fiscal, y, por otro lado, también se

consideran los informes de pobreza multidimensional vigentes a nivel de entidad federativa, publicados por el Consejo Nacional de Evaluación de la Política de Desarrollo Social (CONEVAL). Para decidir la asignación del fondo por alcaldía, se firmó el “Convenio para acordar la metodología, fuentes de información, mecanismo de distribución del FISMDF” firmado el día 22 de enero de 2020.

Durante el año 2020, la operación de los recursos del FAIS, consistió en apoyar el financiamiento de dos Programas presupuestarios (Pp.), de la estructura programática. Dichos Pp., se presentaron a través del Proyecto de Programa Operativo Anual (denominado POA), que presenta cada Alcaldía.

Los Programas presupuestarios que tienen correspondencia con dicho fondo, se presentan a continuación:

Tabla 1. Identificación de los programas presupuestarios

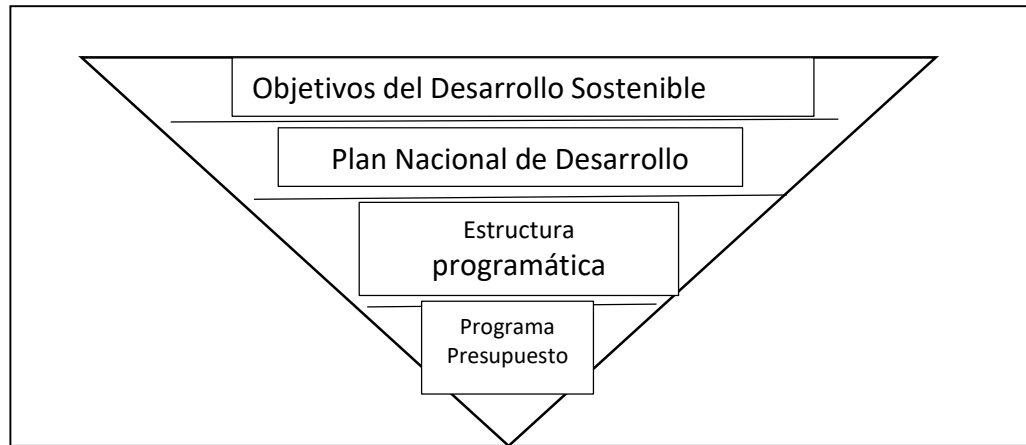
<b>Clave</b>	<b>Programa presupuestario</b>
K015	Construcción de infraestructura pública.
K016	Rehabilitación y mantenimiento de infraestructura pública.

Cabe mencionar que la clave K hace alusión a los Proyectos de inversión sujetos a registro en la Cartera que integra y administra el área competente en la materia. Esto en función de la clasificación programática emitida por acuerdo por El Consejo Nacional de Armonización Contable con fundamento en los artículos 6, 7, 9, 41 y 46 fracción II, inciso b, de la Ley General de Contabilidad Gubernamental.

Es importante mencionar que dicho fondo, a través de los Programas presupuestarios K015 y K016, lleva consigo una alineación estratégica ascendente con la Estructura Programática, el Plan Nacional de Desarrollo y los Objetivos de Desarrollo Sustentable, tal como se observa en la siguiente figura:



Figura 1. Vinculación de los Objetivos de Desarrollo Sostenible con el Presupuesto



Fuente: Unidad de Evaluación del Desempeño, SHCP, 2019.

A continuación, se presenta el desglose del programa presupuestario alusivo al FAIS:

Tabla 2. Identificación del programa presupuestario FAIS

<b>Tema</b>	<b>Variable</b>	<b>Datos</b>
Datos generales	Ramo	Ramo 33 Aportaciones Federales para Entidades Federativas y Municipios.
	Institución	Alcaldía de Xochimilco, CDMX.
	Entidad	Alcaldía de Xochimilco, CDMX.
	Unidad Responsable	Dirección general de obras y desarrollo urbano.
	Clave del programa	25P600.
	Nombre del Programa	Fondo de Aportaciones para la Infraestructura Social.
	Año de Inicio	2020.
	Responsable titular del programa	Secretaría de Bienestar.
Objetivos	Objetivo general del programa	Financiamiento de obras y acciones sociales básicas que beneficien

		directamente a sectores de población en condiciones de rezago social y pobreza extrema.
	Principal Normatividad	Ley de Coordinación Fiscal.
	Eje del PND con el que está alineado	2- Política Social – construir un país con bienestar, y desarrollo sostenible.
	Objetivo del PND con el que está alineado	8- Desarrollo urbano y vivienda.
	Eje del Programa de Gobierno de la CDMX con el que está alineado	2 – Ciudad sustentable.
	Objetivo del Programa de Gobierno de la CDMX con el que está alineado	2.2. Desarrollo urbano sustentable e incluyente 2.2.1. Ordenamiento de desarrollo urbano 2.2.2. Ampliación de parques, espacios públicos y mejora de servicios urbanos.
	Programa (Sectorial, Especial o Institucional) con el que está alineado	Programa Sectorial de bienestar.
	Objetivo (Sectorial, especial o institucional) con el que está alineado	Desarrollo social, vivienda y servicios a la comunidad, urbanización.
	Indicador (Sectorial, Especial o Institucional) con el que está alineado	Mantenimiento de infraestructura pública.
	Objetivo del ODS con el que está alineado	Ciudades y comunidades sostenibles.
	Indicador del ODS con el que está alienado	11.1 De aquí a 2030, asegurar el acceso de todas las personas a viviendas y servicios básicos adecuados, seguros y asequibles y mejorar los barrios marginales.
Presupuesto	Presupuesto original (MDP)	\$88,324,771.01
	Presupuesto modificado (MDP)	\$3,016,815.99
	Aprobado por convenio CDMX y Secretaría de finanzas	\$91,341,587.00
	Presupuesto ejercido (MDP)	\$90,932,037.17

Breve descripción del fondo con el cual es financiado el Pp. K015 y Pp. K016



En función de lo identificado en el POA 2020, se describe el programa presupuestario K015, como aquel cuya finalidad es ampliar la infraestructura pública para mejorar el nivel de vida de la población.

La problemática general detectada es: La antigüedad de la infraestructura, así como de inmuebles y espacios públicos, lo que ha generado su deterioro natural por el uso, afectando así la calidad de los servicios públicos que se brindan, por lo que resulta necesaria su ampliación.

En función de lo identificado en el POA 2020, se describe el programa presupuestario K016, como aquel cuya finalidad es conservar y mejorar la infraestructura pública mejorando el nivel de vida de la población. Asimismo, tiene como finalidad realizar la construcción, ampliación y mantenimiento de la infraestructura pública.

La problemática general detectada es: La falta de mantenimiento a inmuebles y espacios públicos ha generado su deterioro natural por el uso, afectando así la calidad de los servicios públicos que se brindan, por lo que resulta necesario su mantenimiento. La Alcaldía Xochimilco posee una infraestructura urbana muy antigua, esto provoca que constantemente surjan más fugas y fallas en el suministro de agua en tomas domiciliarias, encharcamientos en vía pública e inundaciones en casas habitación, baches en vialidades, banquetas en mal estado y calles con deficiente iluminación.

### ***Programa Presupuestario K015***

***Indicar cuál es el problema o necesidad pública que atiende, su objetivo, qué hace, cómo lo hace, bienes y/o servicios que entrega, indicando claramente el tipo de apoyo que entrega el programa.***

El Manual de presupuestación para la formulación del anteproyecto de Presupuesto de Egresos (2020), tiene a bien señalar las modalidades de los Programas presupuestarios que

identifica la clasificación emitida por el Consejo Nacional de Armonización Contable (CONAC), así como los capítulos de gasto. En este sentido se manifiesta la razón de ser de los Programas presupuestarios que empiezan con la letra K, así como los capítulos a los cuales hace alusión en vínculo con el FAIS.

El manual de presupuestación arriba mencionado, indica que la modalidad de Pp. K, hace alusión a proyectos de inversión, y se relaciona con proyectos de obra pública en infraestructura, así como la construcción, adquisición y modificación de inmuebles. Las adquisiciones de bienes inmuebles asociados con estos proyectos, y las rehabilitaciones y remodelaciones que impliquen un aumento en la capacidad de los activos de infraestructura e inmuebles, conforme a la normatividad vigente. Para poder ejecutar este Programa presupuestario, es importante comprender que dicho programa comprende las asignaciones de los Capítulos de gasto 1000, 2000, 3000, 5000 y 6000, con tipo de gasto de obra pública y gasto de capital. Cabe señalar, para mayor comprensión, que los capítulos de gasto se encuentran explicados en el Clasificador por objeto del gasto de la Ciudad de México (2020).

Habiendo dicho lo anterior, se debe especificar que el capítulo correspondiente al FAIS, es el 6000, que se enfoca en inversión pública, bajo los siguientes lineamientos:

Se deberán considerar las erogaciones de relativas a obras por contrato y proyectos productivos y acciones de fomento, de acuerdo con lo siguiente:

1. En la presupuestación de recursos que se destinen a las diferentes partidas presupuestales inherentes al Capítulo de Gasto 6000 “Inversión Pública” del COG, las Unidades deberán priorizar la presupuestación de recursos destinados a la realización de obras públicas relacionadas directamente con la prestación de servicios a la población.

Con respecto al Programa presupuestario K015, cuyo fin es la construcción de infraestructura pública, se observa una congruencia con las MIDS presentadas para la ejecución del FAIS, a través de 2 obras realizadas con dicho recurso.

En específico, en la obra ejecutada con \$5 millones de pesos, el problema que se atiende con el Pp. K015 es la atención de los municipios con alta o muy alta vulnerabilidad y probabilidad de carencia de acceso al servicio de agua potable.

El objetivo del Pp. K015, es mejorar la infraestructura de la zona de proyecto, así como dar pronta respuesta a las demandas ciudadanas y prevenir problemas en la descarga de aguas, tanto de uso doméstico como pluvial. Con la finalidad de mejorar la calidad de vida de los beneficiarios de la Alcaldía Xochimilco.

La forma en que el Pp. K015 atiende a la problemática detectada en específico, es la construcción del colector en el canal nacional Chalco Amecameca, en la colonia Calyequita, Xochimilco.

Con respecto a la segunda obra ejecutada a través del Programa presupuestario K015, presenta como problema la reposición de la superficie de rodamiento que se afectó por la obra. Las acciones de mantenimiento incluyen el desazolve.

El objetivo del Pp. K015 en la segunda obra es mejorar la infraestructura de la zona de proyecto, dar pronta respuesta a las demandas ciudadanas y prevenir problemas en el desalojo de agua pluvial. Se determina la propuesta para atender la problemática de anegaciones que se presenta en la zona del proyecto durante la época de lluvias. Todo ello con la finalidad de coadyuvar con el balance hídrico de la ciudad y con la evacuación oportuna de las aguas.

La forma en que el Pp. K015 atiende a la problemática detectada en específico, es la construcción de drenaje pluvial en Xochimilco. Esta obra fue realizada con \$1,250,000.00 millones de pesos.



### ***Programa Presupuestario K016***

***Indicar cuál es el problema o necesidad pública que atiende, su objetivo, qué hace, cómo lo hace, bienes y/o servicios que entrega, indicando claramente el tipo de apoyo que entrega el programa***

Con respecto al Programa presupuestario K016, cuyo fin es la rehabilitación y mantenimiento de infraestructura pública, se observa una congruencia con las MIDS presentadas para la ejecución del FAIS, a través de 39 obras realizadas con dicho recurso.

De manera breve se puede indicar que el Programa presupuestario K016 en su edición 2020, atiende a dos problemáticas en específico:

- 1- Mantenimiento y rehabilitación de sistemas de drenaje y red de agua potable, a través de 23 obras, con la partida específica 6141, que hace alusión a la división de terrenos y construcción de obras de urbanización. Es decir, son asignaciones destinadas a la división de terrenos y construcción de obras de urbanización en lotes, construcción de obras integrales para la dotación de servicios, tales como: guarniciones, banquetas, redes de energía, agua potable y alcantarillado. Incluye construcción nueva, ampliación, remodelación, mantenimiento o reparación integral de las construcciones y los gastos en estudios de pre-inversión y preparación del proyecto. (Clasificador del gasto, 2020).
- 2- Mantenimiento de instalaciones escolares de preescolar, primaria y secundaria, a través de 16 obras, con la partida específica 6121, que hace alusión a edificación no habitacional. Es decir, son asignaciones destinadas para la construcción de edificios no residenciales para fines industriales, comerciales, institucionales y de servicios. Incluye construcción nueva, ampliación, remodelación, mantenimiento o reparación



integral de las construcciones, así como, los gastos en estudios de pre-inversión y preparación del proyecto. (Clasificador del gasto, 2020).

El objetivo a solventar en las obras referentes a drenaje y sistema de agua potable es: mejorar la infraestructura de la zona de proyecto, dar pronta respuesta a las demandas ciudadanas y prevenir problemas en la descarga de aguas, tanto de uso doméstico como pluvial. Todo ello con la finalidad de mejorar la calidad de vida de los beneficiarios de la Alcaldía Xochimilco.

Por su parte, en los proyectos de mantenimiento de las instalaciones escolares, el objetivo es: garantizar el bienestar, confort y seguridad para la impartición de educación.

La forma en que el Pp. K016 atiende a las problemáticas detectadas en específico, es:

- 1- Drenaje y red de agua potable: Rehabilitación de atarjeas de drenaje sanitario, rehabilitación de red de agua potable, mantenimiento de pozos de absorción, mantenimiento de drenaje pluvial, rehabilitación de equipos electromecánicos de cárcamo de bombeo de aguas combinadas, rehabilitación de estructuras de captación pluvial, rehabilitación de planta de tratamiento de aguas residuales y rehabilitación de rejillas para desarenador en planta de tratamiento de aguas residuales.
- 2- Instalaciones escolares de preescolar, primaria y secundaria: Mantenimiento de aulas de preescolar, mantenimiento de aulas de primaria, mantenimiento de sanitarios, mantenimiento de aulas de secundaria y rehabilitación de techados en áreas de educación física.

***Indicar cuál es el problema o necesidad pública que atiende, su objetivo, qué hace, cómo lo hace, bienes y/o servicios que entrega, indicando claramente el tipo de apoyo que entrega el programa.***

Tabla 3. Criterios de valoración por cada rubro con respecto al punto 1.5 FAIS

Criterio	Valoración cualitativa				Hallazgos
	Sí	Parcialmente	No	NA	
El problema o necesidad se formula como un hecho negativo o como una situación que puede ser revertida.	x				Se encuentra la redacción dentro de las MIDS, así como en el anteproyecto del presupuesto de egresos 2020 - guion del programa operativo anual, elaborado y proporcionado por el área responsable.
Se describe qué y cómo opera el programa.	x				Se encuentra la redacción dentro de las MIDS, así como en el anteproyecto del presupuesto de egresos 2020 - guion del programa operativo anual, elaborado y proporcionado por el área responsable.
Se indican los tipos de apoyos que entrega.	x				Sí se identificaron los tipos de apoyo que realiza el programa, a través de las MIDS, así como del anteproyecto del presupuesto de egresos 2020 - guion del programa operativo anual, elaborado y proporcionado por el área responsable.
Resumen narrativo de la MIR.	x				Sí se identificó en el anteproyecto del

					presupuesto de egresos 2020 - guion del programa operativo anual, elaborado y proporcionado por el área responsable.
Vinculación a los ODS.	x				Sí se identificó en el anteproyecto del presupuesto de egresos 2020 - guion del programa operativo anual, elaborado y proporcionado por el área responsable.
Alineación al Plan Nacional de Desarrollo (PND), contribución a las metas y objetivos del Programa de Gobierno de la Ciudad de México (PGCDMX) 2019-2024; así como la vinculación con los Objetivos de Desarrollo Sostenible (ODS) Agenda 2030.	x				Sí se identificó en el anteproyecto del presupuesto de egresos 2020 - guion del programa operativo anual, elaborado y proporcionado por el área responsable.
Identificar Indicador Sectorial. Se seleccionará el indicador del programa sectorial al que se encuentra vinculado y al que contribuye con el logro de sus objetivos; se deben incluir los datos del indicador sectorial y la meta de este.	x				Sí se identificó en el anteproyecto del presupuesto de egresos 2020 - guion del programa operativo anual, elaborado y proporcionado por el área responsable.

Tabla 3. Criterios de valoración por cada rubro con respecto al punto 1.5 Pp.K015

Criterio	Valoración cualitativa				Hallazgos
	Sí	Parcialmente	No	NA	
El problema o necesidad se formula como un hecho negativo o como una situación que puede ser revertida.	x				Se encuentra la redacción en el anteproyecto del presupuesto de egresos 2020 - guion del programa operativo anual, elaborado y proporcionado por el área responsable.
Se describe qué y cómo opera el programa.	x				Se encuentra la redacción en el anteproyecto del presupuesto de egresos 2020 - guion del programa operativo anual, elaborado y proporcionado por el área responsable.
Se indican los tipos de apoyos que entrega.	x				Sí se identificaron los tipos de apoyo que realiza el programa, a través del anteproyecto del presupuesto de egresos 2020 - guion del programa operativo anual, elaborado y proporcionado por el área responsable.
Resumen narrativo de la MIR.	x				Sí se identificó en el anteproyecto del presupuesto de egresos 2020 - guion del programa operativo anual, elaborado y proporcionado por el área responsable.



Vinculación a los ODS.	x				Sí se identificó en el anteproyecto del presupuesto de egresos 2020 - guion del programa operativo anual, elaborado y proporcionado por el área responsable.
Alineación al Plan Nacional de Desarrollo (PND), contribución a las metas y objetivos del Programa de Gobierno de la Ciudad de México (PGCDMX) 2019-2024; así como la vinculación con los Objetivos de Desarrollo Sostenible (ODS) Agenda 2030.	x				Sí se identificó en el anteproyecto del presupuesto de egresos 2020 - guion del programa operativo anual, elaborado y proporcionado por el área responsable.
Identificar Indicador Sectorial. Se seleccionará el indicador del programa sectorial al que se encuentra vinculado y al que contribuye con el logro de sus objetivos; se deben incluir los datos del indicador sectorial y la meta del mismo.	x				Sí se identificó en el anteproyecto del presupuesto de egresos 2020 - guion del programa operativo anual, elaborado y proporcionado por el área responsable.

Tabla 3. Criterios de valoración por cada rubro con respecto al punto 1.5 Pp. K016

Criterio	Valoración cualitativa				Hallazgos
	Sí	Parcialmente	No	NA	
El problema o necesidad se formula como un hecho negativo o como una situación	x				Se encuentra la redacción en el anteproyecto del presupuesto de egresos 2020 - guion del programa operativo anual, elaborado y

que puede ser revertida.					proporcionado por el área responsable.
Se describe qué y cómo opera el programa.	x				Se encuentra la redacción en el anteproyecto del presupuesto de egresos 2020 - guion del programa operativo anual, elaborado y proporcionado por el área responsable.
Se indican los tipos de apoyos que entrega.	x				Sí se identificaron los tipos de apoyo que realiza el programa a través del anteproyecto del presupuesto de egresos 2020 - guion del programa operativo anual, elaborado y proporcionado por el área responsable.
Resumen narrativo de la MIR	x				Sí se identificó en el anteproyecto del presupuesto de egresos 2020 - guion del programa operativo anual, elaborado y proporcionado por el área responsable.
Vinculación a los ODS	x				Sí se identificó en el anteproyecto del presupuesto de egresos 2020 - guion del programa operativo anual, elaborado y proporcionado por el área responsable.
Alineación al Plan Nacional de Desarrollo (PND), contribución a las metas y objetivos	x				Sí se identificó en el anteproyecto del presupuesto de egresos 2020 - guion del programa operativo



del Programa de Gobierno de la Ciudad de México (PGCDMX) 2019-2024; así como la vinculación con los Objetivos de Desarrollo Sostenible (ODS) Agenda 2030.					anual, elaborado y proporcionado por el área responsable.
Identificar Indicador Sectorial. Se seleccionará el indicador del programa sectorial al que se encuentra vinculado y al que contribuye con el logro de sus objetivos; se deben incluir los datos del indicador sectorial y la meta de este.	x				Sí se identificó en el anteproyecto del presupuesto de egresos 2020 - guion del programa operativo anual, elaborado y proporcionado por el área responsable.

**Observaciones:**

- Se aprecia por parte del área responsable que sí se cuenta con toda la información en digital. Después de haber evaluado con el área la factibilidad de tener toda la documentación de forma impresa, la instancia evaluadora se pudo percatar de que se cuenta con la información concentrada en carpetas físicas y todo el desglose detallado en carpetas digitales.
- Se aprecia que en el formato de MIDS, se marca de forma obligatoria la cantidad de viviendas beneficiadas. No obstante, no todos los proyectos tienen como naturaleza un número de viviendas beneficiadas.



- Por otro lado, se aprecia de forma muy asertiva la cantidad de beneficiarios por zona a atender a partir de cada obra a realizar. No obstante, en el caso de una escuela primaria, se observó un dato que está por encima del resto de los proyectos. Específicamente en el proyecto número 144918, en el que se reportan 420 beneficiarios hombres, y 5,360 beneficiarias mujeres.

### **Recomendaciones:**

- Continuar con la estructura digital de carpetas con la identificación de la información que se solicitó para la presente evaluación, tanto para el FAIS, como para los Programas presupuestarios K015 y K016.
- Elaborar un índice de identificación de información por carpetas (físicas y digitales), que facilite la localización de la información para personas externas al área responsable.
- Por otro lado, se sugiere revisar la población beneficiaria en el caso del proyecto con número 144918.
- Recomendación para la Secretaría de Bienestar: Se sugiere que, en el formato oficial de MIDS, deje de ser obligatorio contestar la cantidad de viviendas beneficiarias en el caso de proyectos referentes a rehabilitación y mantenimiento de escuelas.

Explicación extendida sobre el FAIS, el Pp. K015 y el Pp. K016.

El FAIS tiene como objetivo fundamental el financiamiento de obras y acciones sociales básicas que beneficien directamente a sectores de población en condiciones de rezago social y pobreza extrema (Ley de Coordinación Fiscal, 2018). Este fondo, cuya clave es 25P600, cuenta con recursos equivalentes al 2.5% de la Recaudación Federal Participable y se divide en dos fondos: El Fondo de Infraestructura Social Estatal (FISE) y el Fondo de Infraestructura Social Municipal (FISM). En este sentido, FAIS responde a necesidades muy concretas por parte de la Alcaldía Xochimilco, a través del FISM.



El FISM, atiende a las problemáticas alusivas a cuatro rubros:

- 1- Agua potable, alcantarillado, drenaje y letrinas.
- 2- Urbanización, electrificación rural y de colonias pobres.
- 3- Infraestructura básica del sector salud y educativo.
- 4- Mejoramiento de vivienda, así como mantenimiento de infraestructura.

En función de lo descrito en el ante proyecto del presupuesto de egresos 2020 para la Alcaldía Xochimilco, se identifica de forma generalizada la siguiente problemática alusiva al quehacer del FAIS:

La Alcaldía Xochimilco cuenta con una superficie total de 12,517 hectáreas, de la cuales 2,505.8 hectáreas (20.1%) son suelo urbano y 10,011.2 ha (79.9%) de suelo de conservación. La demarcación a lo largo del tiempo ha sido fuente de bienes y servicios ambientales para los habitantes de la Ciudad de México.

Debido a la estructura del sistema lacustre y su colindancia con la zona urbana, existe una fuerte presión al interior del sitio, por lo que hay presencia de asentamientos humanos irregulares, la población asentada en la zona lacustre se calcula en 24,102 habitantes y en el área de influencia inmediata de 121,131 habitantes.

Xochimilco está integrado por 14 pueblos, 18 barrios, 45 colonias y 20 unidades habitacionales, de ahí que en las últimas dos décadas Xochimilco ha tenido un acelerado crecimiento demográfico, que lo llevó a pasar de 271,151 habitantes en 1990 a 369,787 en el 2000, para el 2010 415,007 y 2015 en 415,933, es decir, en tan sólo dos décadas su población se incrementó en casi 150 mil habitantes, catalogada como la población objetivo, de los cuales el 47.4 % son hombres y el 52.6 % mujeres, datos proporcionados por INEGI. (Ante proyecto, POA, 2020).

El objetivo al cual hace alusión el anteproyecto del presupuesto de egresos 2020 para la Alcaldía Xochimilco, y que se apega al quehacer del FAIS vinculado con la forma en que se aplica el recurso por parte de la Dirección General de Obras y Desarrollo Urbano, es: Otorgar



servicios con calidad mediante la eficiencia en materia de suministro de agua, mantenimiento y ampliación de la red secundaria de agua potable e infraestructura urbana y educativa.

Las estrategias propuestas en el anteproyecto del presupuesto de egresos 2020 para la Alcaldía Xochimilco y que se apegan al quehacer del FAIS vinculadas con la forma en que se aplica el recurso por parte de la Dirección General de Obras y Desarrollo Urbano, son: Ampliar, mantener, equipar y suministrar agua potable, garantizando el derecho humano de acceso a la misma”, así como “el mantenimiento de la infraestructura educativa.

Las metas planteadas en anteproyecto del presupuesto de egresos 2020 para la Alcaldía Xochimilco, y que se apegan al quehacer del FAIS, vinculadas con la forma en que se aplica el recurso por parte de la Dirección General de Obras y Desarrollo Urbano, son: “Abatir la deserción escolar, especialmente en los primeros niveles de educación, favoreciendo la equidad y calidad de la educación, manteniendo la infraestructura educativa”, y “cumplir con el suministro de agua potable, reducir el tiempo de respuesta en la reparación de fugas en la red secundaria, así como promover el uso racional del agua y aportar con la recarga del acuífero con la recuperación de agua de lluvia”.

***Presupuesto aprobado para el ejercicio fiscal 2020 a FAIS, a través de Pp. K015 y Pp. K016***

En el ejercicio fiscal 2020, el recurso federal asignado a FAIS para la infraestructura social municipal y de las demarcaciones territoriales del Distrito Federal (FISMDF), fue de: 1,100,811,085 (Un mil cien millones, ochocientos once mil, ochenta y cinco pesos) (DOF, 2020). De este recurso, a la Alcaldía Xochimilco le correspondió la cantidad de: \$91,341,587.00 (noventa y un millones, trescientos cuarenta y un mil, quinientos ochenta y siete pesos). Esta cifra se observa en el Convenio, FISMDF, 2020. Este recurso ya incluye una asignación adicional de \$3,426,365.83 millones posterior al aprobado originalmente. Se puede identificar este fondo con la clave 25p603, como FAIS adicional.

Es importante señalar que la Alcaldía Xochimilco se encuentra en el cuarto lugar de las alcaldías en recibir el mayor recurso federal para la infraestructura social, esto en virtud de ser la cuarta alcaldía con mayor índice de pobreza extrema, según lo indica el CONEVAL.

Por otro lado, es importante señalar que el recurso del FISMDF, tiene como regla que por lo menos el 30% del recurso asignado se debe aplicar en Zona de Atención Prioritaria Urbana, esto se enmarca de forma adecuada, pues todos los proyectos realizados durante el año 2020 corresponden a Zona de Atención Prioritaria Urbana. (FAIS, Bienestar, 2020).

Con respecto al Plan Nacional de Desarrollo, cabe decir que los formatos: “Anteproyecto del presupuesto de egresos 2020 en el marco de política pública general” y el formato: “Ante proyecto del presupuesto de egresos 2020 en el guion del programa operativo anual”, no cuentan con la información referente a la alineación con el Plan Nacional de Desarrollo, no obstante, se pudo identificar que el FAIS se alinea con el eje alusivo a Política Social, en el programa: Desarrollo urbano y vivienda.

A continuación, se presenta el desglose de los programas presupuestarios que inciden en FAIS – FISMDF, lo que permitirá el desarrollo analítico del FAIS y los programas presupuestarios asignados en los capítulos siguientes:

Tabla 3. Programado y alcanzado por metas físicas de cada Pp. - FAIS 2020.

Clave	Unidad de medida	Original	Modificado	Alcanzado	ICM AA/AO*100	ICM AA/AM*100
K01 E-RFE 22	Obra	3	2	2	67	100
K016E-RFE 22	Mantenimiento	289,055	289,055	276,267.728	96	96
K016E-RFE 23	Mantenimiento	289,055	289,055	267,267.725	96	96

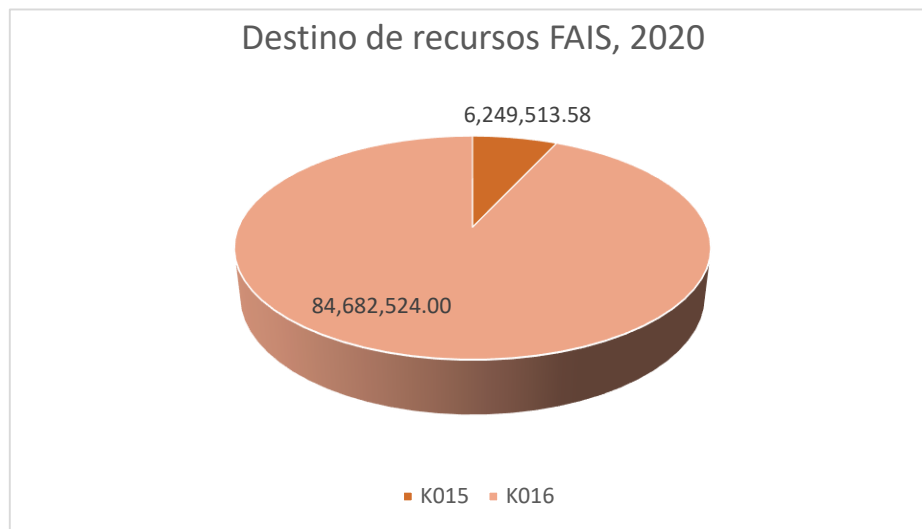
Fuente: Cuenta Pública de la Alcaldía Xochimilco, E-RFE (22) y E-RFE (23). CDMX. 2020.

Tabla 4. Presupuesto por programa presupuestario que incide en FAIS:

Clave	Aprobado	Modificado	Ejercido	ICP Devengado/ Aprobado *100	ICP Devengado/ Modificado *100	ICP Ejercido/ Aprobado *100	ICP Ejercido /Modificado *100
K015 E-RFE 22	20,000,000.00	6249513.58	6249513.58	31	100	31	100
K016 E-RFE 22	68,324,771.00	81,665,707.59	81,665,707.59	120	100	120	100
Sub Total	88,324,771.00	87,915,221.17	87,915,221.17				
K016 E-RFE 23	3,016,815.99	3,016,815.99	3,016,815.99		100		100
Total	91,341,586.99	90,932,037.16	90,932,037.16				

Fuente: Cuenta Pública de la Alcaldía Xochimilco, E-RFE (22), E-RFE (23) y E-RFE (25). CDMX. 2020.

La tabla arriba desglosada, permite identificar que la sumatoria del presupuesto aprobado para FAIS, sí corresponde con el monto asignado por parte de la Secretaría de Finanzas, para la Alcaldía Xochimilco. Dicho recurso corresponde a 11 contratos firmados y efectivamente ejecutados en 41 obras.



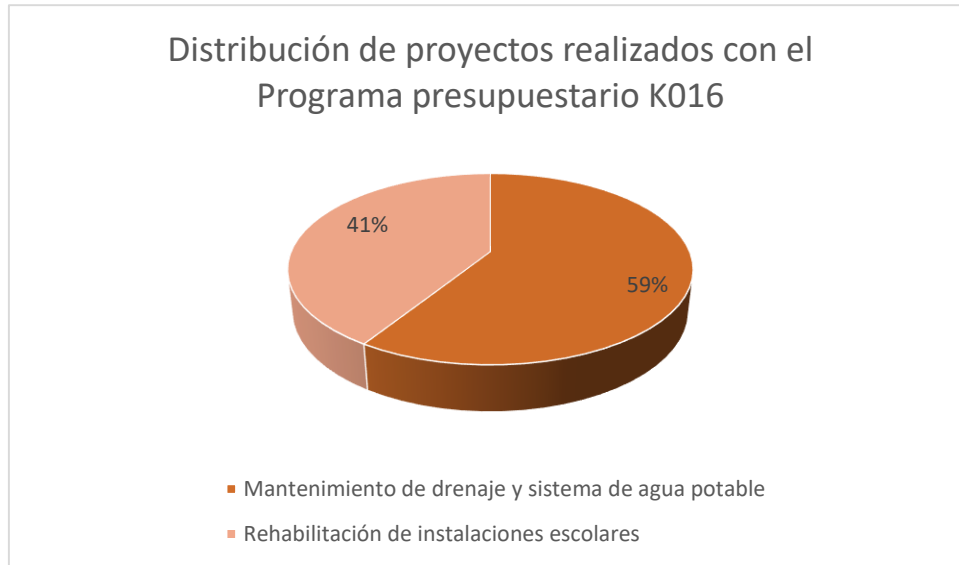
Gráfica 1. Destino de los recursos FAIS, en su edición 2020.

En la gráfica 1 se observa que del 100% de los recursos provenientes del FAIS, el recurso destinado al Programa presupuestario K015 equivale al 7% del total recibido, equivalente a





\$6,249,513.58 pesos. Por su parte, el Programa presupuestario K016 equivale al 93% del total recibido, con \$84,682,524.00 pesos



Gráfica 2. Distribución de proyectos realizados con el Pp. K016.

La gráfica 2 ilustra que el 59% de los proyectos se enfocaron en el mantenimiento de drenaje y sistema de agua potable (corresponde a 23 obras realizadas). Por su parte, el 41% del total de proyectos, se enfocó al mantenimiento y rehabilitación de instalaciones escolares; es decir, 16 obras realizadas.

#### Observaciones:

- Se aprecia un diferencial entre el presupuesto aprobado y el ejercido, en función de los contratos firmados. La cantidad restante es de: \$409,549.83 pesos. Este recurso sobrante fue devuelto a la Secretaría de Finanzas, como afectación presupuestaria líquida aplicable en FAIS, dentro del fondo 25P600. Para la validación de la información, se tuvo reunión con personal de la Dirección de Finanzas y Recursos

Humanos de la Alcaldía Xochimilco, quien tuvo a bien compartir con la instancia evaluadora las afectaciones presupuestarias líquidas.

***Presupuesto aprobado para el ejercicio fiscal 2020 – P. K016 con el fondo 25RB03***

A continuación, se presenta un recurso que fue aprobado posteriormente a través del Fondo 25RB03, que corresponde al Programa Nacional de Reconstrucción: Apoyo para las acciones de restauración, rehabilitación, conservación, mantenimiento, capacitación y prevención en bienes culturales.

Tabla 3. Programado y alcanzado por metas físicas del Pp. K016 en el fondo 25RB03

Clave	Unidad de medida	Original	Modificado	Alcanzado	ICM AA/AO*100	ICM AA/AM*100
K016E-RFE 25	Mantenimiento	289,055	289,055	267,267.725	96	96

Fuente: Cuenta Pública de la Alcaldía Xochimilco, E-RFE (25). CDMX. 2020.

Tabla 4. Presupuesto por programa presupuestario del Pp. K016 en el fondo 25RB03

Clave	Aprobado	Modificado	Ejercido	ICP Devengado/ Aprobado *100	ICP Devengado/ Modificado *100	ICP Ejercido/ Aprobado *100	ICP Ejercido /Modificado *100
K016 E-RFE 22		16,423,211.00	16,423,211.00		100		100
Total		16,423,211,00	16,423,211,00				

Fuente: Cuenta Pública de la Alcaldía Xochimilco, E-RFE (25). CDMX. 2020.

En el caso de la Alcaldía Xochimilco, se reportó al Programa Nacional de Reconstrucción, la necesidad de rehabilitar el antiguo rastro ubicado en el barrio de San Marcos. (Cuenta pública, Adecuaciones Presupuestales 2, 2020).

Finalmente, se observa en la cuenta pública 2020, el avance programático – presupuestal – acciones realizadas, del Programa Presupuestario K016:



Tabla 5. Avance físico del Programa Presupuestario K 016:

Clave	Unidad de medida	Original	Modificado	Alcanzado	ICMP % (10) = (9/7) * 100
K016 APP-AR 13	Mantenimiento	289,055	427,481	427,481.0	148

Fuente: Cuenta Pública de la Alcaldía Xochimilco, APP – AR (13). CDMX. 2020.

Tabla 6. Presupuesto por programa presupuestario K016:

Clave	Aprobado (11)	Modificado (12)	Ejercido (14)	Pagado (15)	ICCP % (16) = (14/11) * 100	IARCM % (17) = (10/16) * 100
K016 APP- AR 13	293,711,740.00	256,291,707.95	256,291,707.95	256,291,707.95	87.3	169.5

Fuente: Cuenta Pública de la Alcaldía Xochimilco, APP – AR (13). CDMX. 2020.

### Observaciones:

- A partir de información compartida por la Dirección de Finanzas y Recursos Humanos de la Alcaldía Xochimilco, se presenta la forma en que está dividido el recurso correspondiente al Pp. K016, de \$256,291,707.95 millones de pesos:

Fondo	Identificación	Presupuesto Original	Presupuesto Modificado	Presupuesto Ejercido
111100	Fiscal	89,229,417.00	70,037,884.06	70,037,884.06

15O300	Participaciones federales	54,079,531.00	9,836,113.11	9,836,113.11
25P100	FORTAMUN	82,078,021.00	75,311,976.20	75,311,976.20
25P202	FAFEF	0	0	0
25P600	FAIS	68,324,771.00	81,665,707.59	81,665,707.59
25P603	FAIS ADICIONAL	0	3,016,815.99	3,016,815.99
25RB03	Programa Nacional de Reconstrucción	0	16,423,211.00	16,423,211.00
TOTAL, GENERAL		293,711,740.00	256,291,707.95	256,291,707.95

Fuente: Dirección de Finanzas y Recursos Humanos. Alcaldía Xochimilco. CDMX. 2020.

Lo anterior permite identificar los fondos que aplicaron dentro del Programa presupuestario K016, en el año fiscal 2020. Añadido a lo anterior, se observa que no hubo aplicación del Pp. K016 dentro del fondo FAFEF.

### Recomendaciones:

- Se recomienda añadir el desglose de fondos aplicados por Programa Presupuestario, dentro de la cuenta pública.

### 1.8 Resumen narrativo de la MIR

En función del anteproyecto de egresos 2020 de la Alcaldía Xochimilco, la Matriz de Indicadores de Resultados para el FAIS, se describe a continuación de la siguiente forma:

El fin del FAIS, a través de los programas presupuestarios K015 y K016, es:

Ampliar la infraestructura pública; conservar y mejorar la infraestructura pública, realizar la construcción, ampliación y mantenimiento de la infraestructura pública. Todo lo anterior para mejorar el nivel de vida de la población.



El propósito del FAIS, a través de los programas presupuestarios K015 y K016, es:

Ampliar la infraestructura pública, garantizar la eficacia de los servicios que demanda la comunidad, mantener en óptimas condiciones de imagen y funcionalidad, inmuebles y espacios públicos que se integren a las necesidades de la comunidad. Proporcionar a la ciudadanía los servicios de agua potable con la calidad y con la cantidad adecuada, brindar una red sanitaria que garantice el desalojo de aguas residuales para evitar encharcamientos y brotes de aguas negras, acceso a pasos peatonales y viales en buen estado, señalamientos viales adecuados en la infraestructura.

El componente del FAIS, a través de los programas presupuestarios K015 y K016, es:

Hacer uso de los recursos federales transferidos a los estados y municipios, en función de la Ley de Coordinación Fiscal para dar respuesta a las necesidades detectadas, en beneficio de la población de Xochimilco.

Las actividades propuestas desde FAIS, a través de los programas presupuestarios K015 y K016, son:

Contratar los servicios de obra, así como de mantenimiento para espacios públicos a través de empresas que cuenten con la capacidad técnica y económica, de acuerdo con las solicitudes del CESAC, y en función de los recorridos en la comunidad.

Implementar planes y programas de trabajo eficientes y aumento de los recursos financieros para el mantenimiento, conservación y rehabilitación de la infraestructura pública urbana.

#### **Observaciones:**

- La redacción de la MIR correspondiente al Pp. K015 se encuentra de forma desorganizada, mal entendida. Se sugiere revisar redacción.



GOBIERNO DE LA  
CIUDAD DE MÉXICO

**CEDIC, A.C.**  
CENTRO DE ESTUDIOS PARA EL DESARROLLO INTEGRAL COMUNITARIO



ALCALDÍA XOCHIMILCO

MÉXICO TENOCHTITLAN  
SIETE SIGLOS DE HISTORIA

### **Recomendaciones:**

- Se sugiere al enlace, tener una redacción clara de la MIR por programa presupuestario, misma que puede desarrollar de las MIDS.



GOBIERNO DE LA  
CIUDAD DE MÉXICO



ALCALDÍA XOCHIMILCO

MÉXICO TENOCHTITLAN  
SIETE SIGLOS DE HISTORIA

## CAPÍTULO II

### CONTRIBUCIÓN Y DESTINO DE LOS RECURSOS

#### ALCALDÍA XOCHIMILCO

#### EVALUACIÓN ESPECÍFICA DE DESEMPEÑO

#### FONDO DE APORTACIONES PARA LA INFRAESTRUCTURA SOCIAL

(FAIS)

## Capítulo II. Contribución y destino de los recursos

### 2.1 El diagnóstico y descripción de necesidades

Tabla 4. Diagnóstico, causas, efectos y caracterización de la necesidad – FAIS

Criterio	Valoración cualitativa				Hallazgos
	Sí	Parcialmente	No	NA	
Diagnóstico con causas y efectos.		x			El área proporcionó todas las MIDS alusivas a los proyectos que se ejecutaron durante el año 2020. Sin embargo, no se cuenta con un documento que integre un diagnóstico estratégico, con causas y efectos.
Caracterización de las necesidades a atender.		x			El área proporcionó todas las MIDS alusivas a los proyectos que se ejecutaron durante el año 2020. Sin embargo, no se cuenta con un documento que integre un diagnóstico estratégico, con causas y efectos.

Tabla 4. Diagnóstico, causas, efectos y caracterización de la necesidad – Pp. K 015

Criterio	Valoración cualitativa				Hallazgos
	Sí	Parcialmente	No	NA	
Diagnóstico con causas y efectos.		x			Se cuenta con la información de manera económica; sin embargo, no se cuenta con un documento que integre un diagnóstico estratégico, con causas y efectos.
Caracterización de las necesidades a atender.		x			Se cuenta con la información de manera económica; sin embargo, no se cuenta con un documento que integre un diagnóstico



					estratégico que indique las necesidades a atender.
--	--	--	--	--	--

Tabla 4. Diagnóstico, causas, efectos y caracterización de la necesidad – Pp. K 016

Criterio	Valoración cualitativa				Hallazgos
	Sí	Parcialmente	No	NA	
Diagnóstico con causas y efectos.		x			Se cuenta con la información de manera económica; sin embargo, no se cuenta con un documento que integre un diagnóstico estratégico, con causas y efectos.
Caracterización de las necesidades a atender		x			Se cuenta con la información de manera económica; sin embargo, no se cuenta con un documento que integre un diagnóstico estratégico que indique las necesidades a atender.

#### Observaciones:

- Se observa que el área, por cumplimiento de normatividad, lleva un orden y control sobre este fondo, a partir de las MIDS (Matriz de Inversión para el Desarrollo Social).
- Se observa la falta de información proveniente de un diagnóstico oficial, elaborado por la propia alcaldía y las áreas vinculadas con la población afectada – posible beneficiada.
- Falta el informe en el que se justifique lo que hace falta, zonas a atender, justificaciones y población objetivo.
- No se cuenta con un documento oficial en que se vean reflejadas las escuelas atendidas y las escuelas que faltan por atender. Asimismo, hace falta un documento en el que se lleve un registro de las obras realizadas de mantenimiento y rehabilitación de la red de agua potable y drenaje. Esto dificulta un análisis de resultados a mediano



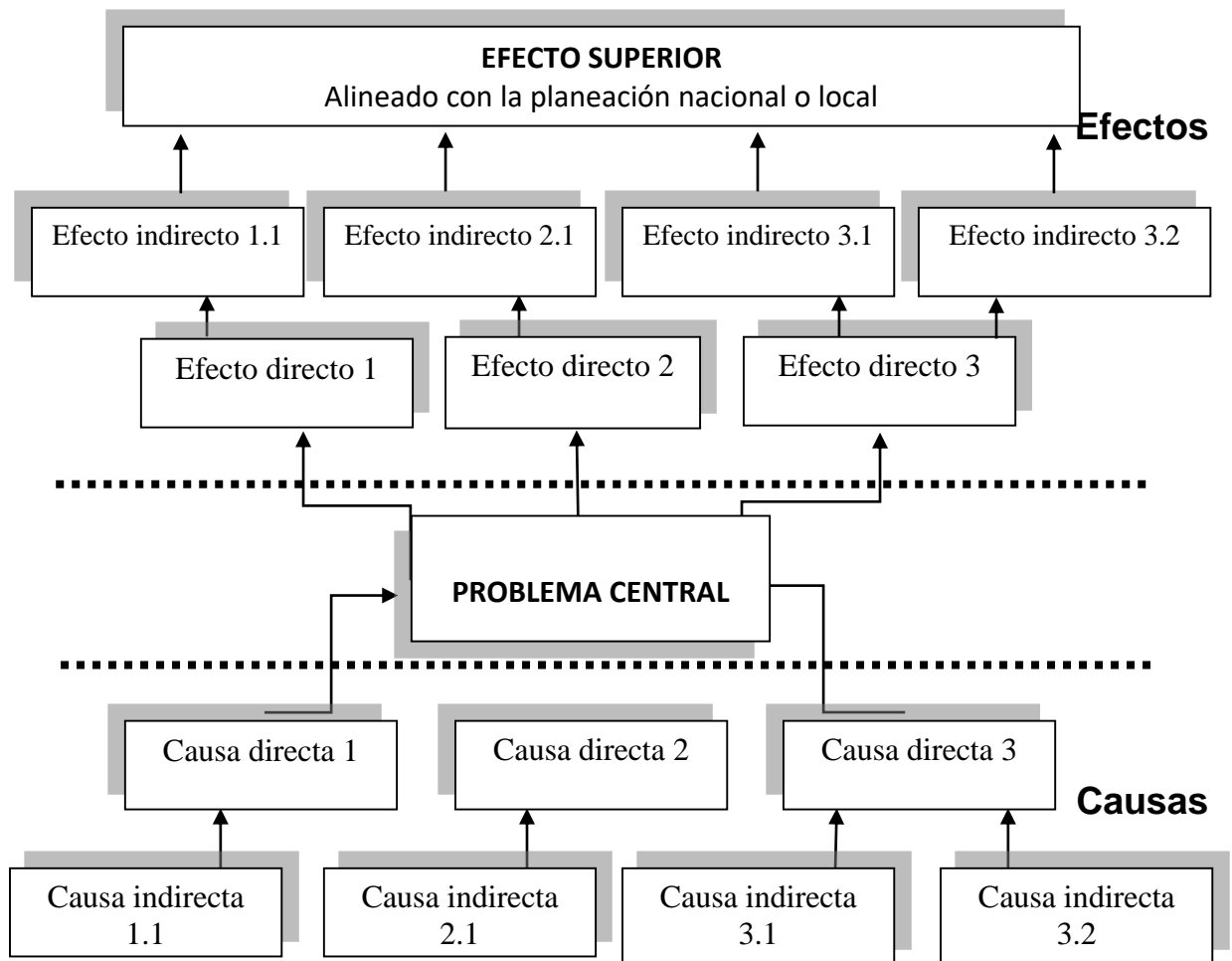
y largo plazo, que permita ser más estratégicos, para ejecutar con base en lo que ya se tiene y las zonas por atender.

### **Recomendaciones:**

- Se sugiere que, al término de las juntas de planeación, se realice un documento oficial en el que se asienten las decisiones para la asignación de los fondos, de forma planeada y con base en las cifras oficiales de población, así como de las zonas que requieren mantenimiento.
- Así pues, se sugiere la elaboración de una planeación estratégica que dé sustento a las decisiones para la asignación de los recursos federales FAIS, en las obras a desarrollar, así como desde la perspectiva de los Programas Presupuestarios K 015 y K 016.

Se sugiere el siguiente formato de **Árbol de Problemas** para la fácil identificación de las causas y efectos dentro del diagnóstico:

Figura 2. **Árbol de problemas** (causas y efectos).





El diagnóstico a partir del cual se justifica el recurso proveniente del FISMDF, se basa en varios criterios provenientes de las siguientes áreas:

La Dirección de Servicios Urbanos, la JUD de proyectos, la JUD de mantenimiento de escuelas y la JUD de escuelas, proveniente de Desarrollo Social. Es así como en reunión de trabajo, las diferentes áreas presentan las problemáticas detectadas a partir del CESAC y los censos escolares, así como los recorridos realizados por el alcalde.

Las áreas responsables generan levantamientos de información por medio de observación y reportes de CESAC (en el caso de problemas referentes a agua potable y drenaje), o visitas a las escuelas, para la detección de problemáticas prioritarias a ser atendidas. Así pues, al menos en el caso de las escuelas sí se cuenta con los censos poblacionales por escuela a atender.

Lo anterior permite realizar un diagnóstico inicial y detectar las necesidades, para entonces decidir las zonas de atención prioritaria a atender con dicho recurso y en función de los programas presupuestarios con que se cuenta: K015 y K016.

Es importante mencionar que el FAIS cuenta con una plataforma en la que se debe capturar la información que permita identificar las necesidades, y en consecuencia, las obras a realizar. Así pues, esta plataforma denominada <https://fais.bienestar.gob.mx/>

Esta plataforma cuenta con sistemas de información ya capturados, que son:

- Informe anual de bienestar.
- Informe de pobreza anual con metodología del CONEVAL.
- Datos de la encuesta intercensal del INEGI.
- Sistema de Información Social Geo referenciada (SISGE).

Lo anterior permite que sea muy asequible la elaboración del diagnóstico en función de lo que ya está en sistema, en el que únicamente se deben ir llenando los campos preestablecidos, la zona a atender, la población y el tipo de problemática; es así como el sistema genera filtros de información hasta llegar a un diagnóstico que brinda con total certeza la prioridad de las obras a realizar.

Por otro lado, la Dirección General de Obras Públicas y Desarrollo Urbano informa que, al ser un área gestora de recursos, no se considera a sí misma como fuente de diagnóstico.

## 2.2 Plazos, objetivos, justificación y pertinencia del programa

Tabla 5. Criterios de plazos, objetivos, justificación y pertinencia – FAIS

Criterio	Valoración cualitativa				Hallazgos
	Sí	Parcialmente	No	NA	
Se define un plazo para la revisión y actualización del diagnóstico.		x			Por parte de las JUDS de escuelas sí se cuenta con el plazo para la revisión y actualización del diagnóstico; no así para el caso de las obras referentes a drenaje y agua potable. En este caso, la información se obtiene del SISGE, plataforma que cuenta con información alusiva al diagnóstico.
Se consideran las diferencias entre las demarcaciones territoriales en la Ciudad de México para definir las necesidades y la distribución de los recursos.		x			Si a partir del SISGE. Se sugiere contar con un documento que consolide toda la información estratégica, previa al llenado de formato que deriva en las MIDS.
Definición de objetivos: Identificar la correspondencia entre el objetivo y el problema.		x			A partir de las MIDS, el área puede identificar los objetivos y el problema a atender. Se sugiere que el área analice esta información y la consolide en un documento.

Justificación del modelo de intervención o de operación del Pp.		x			Sí se conoce esta información; sin embargo, se sugiere desarrollarla de forma escrita en un documento integrador por Programa presupuestario.
La pertinencia de la transferencia de recursos a la Alcaldía para el logro de objetivos.		x			A través de las MIDS, es que se identifica la pertinencia. Sin embargo, se sugiere desarrollar un documento integrador estratégico previo, que sea el que alimente el sistema, y no al revés.
La pertinencia de las fórmulas de distribución para el logro de objetivos.			x		Las fórmulas están desarrolladas por la Secretaría de Finanzas. La Alcaldía no cuenta con fórmulas internas que indiquen las necesidades por nivel de prioridad y zonas a atender.

Tabla 5. Criterios de plazos, objetivos, justificación y pertinencia – Pp. K015.

Criterio	Valoración cualitativa				Hallazgos
	Sí	Parcialmente	No	NA	
Se define un plazo para la revisión y actualización del diagnóstico		x			Por parte de las JUDS de escuelas sí se cuenta con el plazo para la revisión y actualización del diagnóstico; no así para el caso de las obras referentes a drenaje y agua potable. En este caso, la información se obtiene del SISGE, plataforma que cuenta con información alusiva al diagnóstico.
Se consideran las diferencias entre las demarcaciones territoriales en la Ciudad de México para definir las necesidades y la distribución de los recursos.		x			Sí, a partir del SISGE. Se sugiere contar con un documento que consolide toda la información estratégica, previa al llenado de formato que deriva en las MIDS.



Definición de objetivos: Identificar la correspondencia entre el objetivo y el problema.		x			A partir de las MIDS, el área puede identificar los objetivos y el problema a atender. Se sugiere que el área analice esta información y la consolide en un documento.
Justificación del modelo de intervención o de operación del Pp.		x			Sí se conoce esta información; sin embargo, se sugiere desarrollarla de forma escrita en un documento integrador por Programa presupuestario.
La pertinencia de la transferencia de recursos a la Alcaldía para el logro de objetivos		x			A través de las MIDS, es que se identifica la pertinencia. Sin embargo, se sugiere desarrollar un documento integrador estratégico previo, que sea el que alimente el sistema, y no al revés.
La pertinencia de las fórmulas de distribución para el logro de objetivos			x		Las fórmulas están desarrolladas por la Secretaría de Finanzas. La Alcaldía no cuenta con fórmulas internas que indiquen las necesidades por nivel de prioridad y zonas a atender.

Tabla 5. Criterios de plazos, objetivos, justificación y pertinencia – Pp. K016.

Criterio	Valoración cualitativa				Hallazgos
	Sí	Parcialmente	No	NA	
Se define un plazo para la revisión y actualización del diagnóstico		x			Por parte de las JUDS de escuelas sí se cuenta con el plazo para la revisión y actualización del diagnóstico; no así para el caso de las obras referentes a drenaje y agua potable. En este caso, la información se obtiene del SISGE, plataforma que cuenta con información alusiva al diagnóstico.
Se consideran las diferencias entre las demarcaciones territoriales en la Ciudad de México para definir las		x			Sí, a partir del SISGE. Se sugiere contar con un documento que consolide toda la información estratégica, previa al llenado de formato que deriva en las MIDS.

necesidades y la distribución de los recursos.				
Definición de objetivos: Identificar la correspondencia entre el objetivo y el problema	x			A partir de las MIDS, el área puede identificar los objetivos y el problema a atender. Se sugiere que el área analice esta información y la consolide en un documento.
Justificación del modelo de intervención o de operación del Pp.	x			Sí se conoce esta información; sin embargo, se sugiere desarrollarla de forma escrita en un documento integrador por Programa presupuestario.
La pertinencia de la transferencia de recursos a la Alcaldía para el logro de objetivos.	x			A través de las MIDS, es que se identifica la pertinencia. Sin embargo, se sugiere desarrollar un documento integrador estratégico previo, que sea el que alimente el sistema, y no al revés.
La pertinencia de las fórmulas de distribución para el logro de objetivos.			x	Las fórmulas están desarrolladas por la Secretaría de Finanzas. La Alcaldía no cuenta con fórmulas internas que indiquen las necesidades por nivel de prioridad y zonas a atender.

### Observaciones:

- Se observa identificación de la información para cumplimiento de normatividad y conocimiento sobre los documentos que dan respuesta a algunas interrogantes; sin embargo, no se identificó un diagnóstico elaborado por parte de las diferentes direcciones que se reúnen para la decisión sobre las obras a realizar.





Con respecto a los plazos para operar el fondo FAIS en vínculo con los Programas presupuestarios, se presenta a continuación la forma en que se gestiona el recurso:

Mes de operación	Acción
Marzo – abril	Apertura de sistema para registro de MIDS.
Junio	Elaboración de censo de los frentes (obras) a realizar.
Julio	Colocación de información en plataforma.
Agosto	Autorización de los proyectos a realizar a través de FAIS y los programas presupuestarios.
Septiembre	Colocación de fichas informativas, afectación y suficiencia.
Octubre	Liberación del recurso y ejecución de obras.

Si bien se cuenta con la información alusiva a los plazos, objetivos, justificación y pertinencia del programa a partir de la plataforma oficial de FAIS, el área reconoce la carencia de un documento rector que establezca el eje de acción para el llenado de los datos que solicita la plataforma. De igual manera, se reconoce la falta de dicha información por Programa presupuestario.

**Recomendaciones:**

- Se sugiere la consolidación de un diagnóstico oficial que refleje las razones por las cuales se decide llevar a cabo las obras determinadas en junta. Así mismo, se sugiere la elaboración de una planeación estratégica que mande sobre la plataforma de FAIS y los Programas presupuestarios a ejecutar, K015 y K016.



GOBIERNO DE LA  
CIUDAD DE MÉXICO

**CEDIC, A.C.**  
CENTRO DE ESTUDIOS PARA EL DESARROLLO INTEGRAL COMUNITARIO



ALCALDÍA XOCHIMILCO

MÉXICO TENOCHTITLAN  
SIETE SIGLOS DE HISTORIA

## CAPÍTULO III

### GESTIÓN Y OPERACIÓN

### ALCALDÍA XOCHIMILCO

### EVALUACIÓN ESPECÍFICA DE DESEMPEÑO

### FONDO DE APORTACIONES PARA LA INFRAESTRUCTURA SOCIAL

(FAIS)

### Capítulo III Gestión y operación

Tabla 10. Mecanismos y procesos claves en la gestión del Pp. K015

Criterio	Valoración cualitativa				Hallazgos
	Sí	Parcialmente	No	N/A	
El Programa presupuestario cuenta con mecanismos documentados para su seguimiento y ejecución donde se determinan las áreas responsables en cada etapa del proceso.	X				Se cuenta con mecanismos por fondo FAIS. No por programa presupuestario.
La unidad responsable cuenta con diagramas de flujo de los procesos clave en la gestión y ejecución del Pp.			X		Si bien reconocen los procesos, acciones y responsables por manual administrativo, faltan flujogramas que orienten de forma esquematizada y estandarizada los procesos y áreas responsables, por Programa presupuestario.
Los mecanismos permiten verificar que los recursos se ejercen de acuerdo con lo establecido en la normatividad, es decir existe consistencia entre los procesos normativos y de gestión local.	X				Los mecanismos sí permiten la verificación de los recursos.
Existe delimitación de funciones y actividades entre los actores que permitan una adecuada coordinación en la gestión del Pp.	X				Sí existe una delimitación de funciones y actividades, pero falta un flujograma que institucionalice la forma de trabajar.
Los mecanismos están estandarizados y son utilizados	X				Si bien están estandarizados los mecanismos, es

por todas las áreas responsables.					importante destacar que no son conocidos por todos los responsables de las diferentes áreas involucradas.
Los mecanismos están sistematizados, es decir, la información se encuentra en bases de datos y disponible en un sistema informático.	X				La información sí se encuentra en bases de datos estandarizados por proceso federalizado.
Los mecanismos son conocidos por las áreas responsables.	X				Existe un formato que es conocido por todas las áreas responsables, e incluso es firmado por todas ellas.
Las unidades responsables cuentan con herramientas y/o plantillas de gestión de comunicación interna y externa.	X				Sí se cuenta con un formato que permite el flujo de la información y comunicación entre las áreas, al interior y al exterior de éstas.

Tabla 10. Mecanismos y procesos claves en la gestión del Pp. K016

Criterio	Valoración cualitativa				Hallazgos
	Sí	Parcialmente	No	N/A	
El Programa presupuestario cuenta con mecanismos documentados para su seguimiento y ejecución donde se determinan las áreas responsables en cada etapa del proceso.	X				Se cuenta con mecanismos por fondo FAIS. No por programa presupuestario.
La unidad responsable cuenta con diagramas de flujo de los procesos			X		Si bien reconocen los procesos, acciones y responsables por manual administrativo, faltan flujogramas que orienten de

clave en la gestión y ejecución del Pp.					forma esquematizada y estandarizada los procesos y áreas responsables, por Programa presupuestario.
Los mecanismos permiten verificar que los recursos se ejercen de acuerdo con lo establecido en la normatividad, es decir existe consistencia entre los procesos normativos y de gestión local.	X				Los mecanismos sí permiten la verificación de los recursos.
Existe delimitación de funciones y actividades entre los actores que permitan una adecuada coordinación en la gestión del Pp.	X				Sí existe una delimitación de funciones y actividades, pero falta un flujograma que institucionalice la forma de trabajar.
Los mecanismos están estandarizados y son utilizados por todas las áreas responsables.	X				Si bien están estandarizados los mecanismos, es importante destacar que no son conocidos por todos los responsables de las diferentes áreas involucradas.
Los mecanismos están sistematizados, es decir, la información se encuentra en bases de datos y disponible en un sistema informático.	X				La información sí se encuentra en bases de datos estandarizados por proceso federalizado.
Los mecanismos son conocidos por las áreas responsables.	X				Existe un formato que es conocido por todas las áreas responsables, e incluso es firmado por todas ellas.

Las unidades responsables cuentan con herramientas y/o plantillas de gestión de comunicación interna y externa.	X			Sí se cuenta con un formato que permite el flujo de la información y comunicación entre las áreas, al interior y al exterior de éstas.
---	---	--	--	--

### Observaciones:

- Con respecto a la gestión de los fondos, se identifica una gestión adecuada a partir del Manual Administrativo (2016), el cual indica de forma generalizada, la secuencia de acciones a realizar y los responsables por área con quienes se deben realizar dichas acciones.

Es importante mencionar que la Secretaría de Finanzas tiene un seguimiento operativo calendarizado. Por su parte, la Dirección de Obras y Desarrollo Urbano, a través de sus dos áreas supervisoras, realiza un seguimiento con respaldo documental, por programa presupuestario y vinculado al Fondo FAIS. En obra al inicio, intermedio y final. Existe en un archivo único con toda la información y procesos, desde la contratación hasta el finiquito de las obras y pagos, hasta el finiquito de los contratos. (Archivo único de Alcaldía, 2020).

## *Mecanismos documentados*

### **Observaciones:**

- El área responsable mostró evidencia documental de un mecanismo para dar seguimiento al ejercicio del FAIS, en el que se encuentra inmerso cada Programa presupuestario. Es importante destacar que en dicho formato se indica el proyecto a ejecutar con los datos de verificación alusivos al Programa presupuestario y fondo. Lo anterior sí hace posible la verificación de la ejecución de los recursos de acuerdo con lo establecido en la normatividad.
- Este mecanismo se lleva a cabo de forma particular, en tanto que es un área dedicada exclusivamente a obras. En este sentido, se cuenta con el formato de seguimiento institucional.
- La información sí se encuentra sistematizada en la base de datos de la cuenta pública, y la información detallada se encuentra en el área de obras. Es importante puntualizar que las estimaciones por contrato son documentos técnicos, por lo que se simplifica la información a la transparencia con respecto al recurso ejecutado según las obras realizadas por contratos.
- Con respecto al conocimiento de la información y las bases de datos, las áreas responsables JUD de obras, agua potable y drenaje, así como la JUD de mantenimiento de escuelas, sí tienen conocimiento de la información, a través del formato institucional interno.
- Se pudo constatar que sí se cuenta con las herramientas y plantillas de gestión, a partir de la designación de recurso por obra a ejecutar. Esto se debe a que la Ley de Obras Públicas indica que es obligación de la dirección de obras, llevar un seguimiento puntual de cada una de las obras a realizar. (Ley de obras, 2020). En este sentido, se destaca que la forma de ejecución y pago puede ser quincenal o mensual, en función de los avances alcanzados de cada obra, con su respectivo soporte de estimación –

expediente, más la verificación física del avance de obra. Este registro se encuentra avalado por un documento de verificación denominado “Hoja Viajera”.

- Operativamente hablando, las áreas responsables revisan los montos y el seguimiento, y el área de JUD de avance físico – financiero lleva el seguimiento a partir de los programas presupuestarios asignados con el fondo asignado.
- Se observa que el área responsable no cuenta con el Manual Administrativo 2019. El área responsable únicamente pudo entregar el Manual Administrativo 2016.

### **Recomendaciones:**

- Se sugiere que el área desarrolle un flujograma que permita institucionalizar el proceso referente a la captación de fondo y su debida ejecución.
- Se sugiere la elaboración de la información de manera sistematizada, por Programa presupuestario.
- Se sugiere la distribución del Manual Administrativo a las áreas responsables, y asegurar mediante oficio, la entrega y recepción del mismo, con lo que se hace del conocimiento de los responsables, tanto en la emisión del manual actualizado, como en el momento de la contratación de personal nuevo, tanto de base como de estructura.





GOBIERNO DE LA  
CIUDAD DE MÉXICO

**CEDIC, A.C.**  
CENTRO DE ESTUDIOS PARA EL DESARROLLO INTEGRAL COMUNITARIO



ALCALDÍA XOCHIMILCO

MÉXICO TENOCHTITLAN  
SIETE SIGLOS DE HISTORIA

## CAPÍTULO IV

### COBERTURA Y FOCALIZACIÓN

#### ALCALDÍA XOCHIMILCO

#### EVALUACIÓN ESPECÍFICA DE DESEMPEÑO

#### FONDO DE APORTACIONES PARA LA INFRAESTRUCTURA SOCIAL

(FAIS)

## Capítulo IV Cobertura y focalización

Tabla 11. Cobertura y focalización del Pp. K015

Criterio de	Valoración cualitativa				Hallazgos
	Sí	Parcialment e	No	N/A	
El Programa presupuestario tiene definida la población potencial y se identifica la unidad de medida, cuantificación y valor durante el ejercicio fiscal 2020.			x		No se cuenta con la población potencial. Se podría obtener de la plataforma de FAIS, y llevar la contabilización en un archivo específico por Programa presupuestario.
El Programa presupuestario tiene definida la población objetivo y se identifica la unidad de medida, cuantificación y valor durante el ejercicio fiscal 2020.		X			De manera parcial sí se cuenta con la población objetivo, pues ésta se encuentra en la plataforma FAIS; sin embargo, sería pertinente la contabilidad de la población objetivo por Programa presupuestario y tener los datos en un archivo específico.
El Programa presupuestario tiene definida la población atendida y se identifica la unidad de medida, cuantificación y valor durante el ejercicio fiscal 2020.		X			De manera parcial sí se cuenta con la población atendida, pues ésta se encuentra en la plataforma FAIS; sin embargo, sería pertinente la contabilidad de la población atendida por Programa presupuestario y tener los datos en un archivo específico.
La población atendida se encuentra desagregada		X			Sí se encuentra desagregada por género y localidad, a partir

<p>por localidad, género, grupo de edad, población indígena y cuenta con mecanismos de incorporación al Pp.</p>					<p>de la plataforma FAIS, pero no se tiene en un archivo específico fuera de la plataforma. Tampoco se tiene el desagregado por edad ni población indígena. Sería pertinente la contabilidad de la población atendida en datos desagregados por Programa presupuestario y tener los datos en un archivo específico.</p>
<p>El Programa presupuestario cuenta con datos de la evolución de la cobertura de al menos cinco años incluyendo el ejercicio fiscal evaluado.</p>			X		<p>No se cuenta con la información por Programa presupuestario. Únicamente se tiene a partir de la plataforma FAIS – MIDS. No se ha hecho la evolución de la cobertura.</p>
<p>El Programa presupuestario cuenta con información sobre la cuantificación de las poblaciones, sus modificaciones y su relación con la evolución del presupuesto por entidad, municipio y desagregación geográfica.</p>			X		<p>Se cuenta con información referente a FAIS, no por Programa presupuestario. Las MIDS cuentan con la información referente a entidad, municipio y desagregación geográfica, pero no es información que esté en un archivo único, no se puede rastrear, medir ni monitorear.</p>



Tabla 11. Cobertura y focalización del Pp. K016

Criterio de	Valoración cualitativa				Hallazgos
	Sí	Parcialmente	No	N/A	
El Programa presupuestario tiene definida la población potencial y se identifica la unidad de medida, cuantificación y valor durante el ejercicio fiscal 2020.			x		No se cuenta con la población potencial. Se podría obtener de la plataforma de FAIS, y llevar la contabilización en un archivo específico por Programa presupuestario.
El Programa presupuestario tiene definida la población objetivo y se identifica la unidad de medida, cuantificación y valor durante el ejercicio fiscal 2020.		X			De manera parcial sí se cuenta con la población objetivo, pues ésta se encuentra en la plataforma FAIS; sin embargo, sería pertinente la contabilidad de la población objetivo por Programa presupuestario y tener los datos en un archivo específico.
El Programa presupuestario tiene definida la población atendida y se identifica la unidad de medida, cuantificación y valor durante el ejercicio fiscal 2020.		X			De manera parcial sí se cuenta con la población atendida, pues ésta se encuentra en la plataforma FAIS; sin embargo, sería pertinente la contabilidad de la población atendida por Programa presupuestario y tener los datos en un archivo específico.
La población atendida se encuentra desagregada por localidad, género, grupo de edad, población indígena y cuenta con mecanismos de incorporación al Pp.		X			Sí se encuentra desagregada por género y localidad, a partir de la plataforma FAIS, pero no se tiene en un archivo específico fuera de la plataforma. Tampoco se tiene el desagregado por edad ni población indígena. Sería pertinente la contabilidad de la población atendida en datos desagregados por Programa presupuestario y tener los datos en un archivo específico.
El Programa presupuestario cuenta			X		No se cuenta con la información por Programa presupuestario.

con datos de la evolución de la cobertura de al menos cinco años incluyendo el ejercicio fiscal evaluado.					Únicamente se tiene a partir de la plataforma FAIS – MIDS. No se ha hecho la evolución de la cobertura.
El Programa presupuestario cuenta con información sobre la cuantificación de las poblaciones, sus modificaciones y su relación con la evolución del presupuesto por entidad, municipio y desagregación geográfica.			X		Se cuenta con información referente a FAIS, no por Programa presupuestario. Las MIDS cuentan con la información referente a entidad, municipio y desagregación geográfica, pero no es información que esté en un archivo único, no se puede rastrear, medir ni monitorear.

### Observaciones:

- En virtud de la naturaleza del FAIS y la forma en que está regulado a nivel federal, así como a partir de la plataforma en que se captura la información para tener acceso a los recursos, es que se cuenta con el estimado de población objetivo y población atendida.
- Lo anterior se basa en el Sistema de Información Social Geo referenciada (SISGE), en la población con rezago social que se encuentra en la plataforma de FAIS – BIENESTAR, en el Informe de Pobreza Anual con metodología del CONEVAL, en los datos de la encuesta intercensal del INEGI y en el Área Geoestadística Básica (AGEB), que se encuentra dentro del SISGE.
- Sí es factible identificar la población por Programa presupuestal a través de la cuenta pública del año 2020, y en corroboración con las MIDS.



### **Observaciones:**

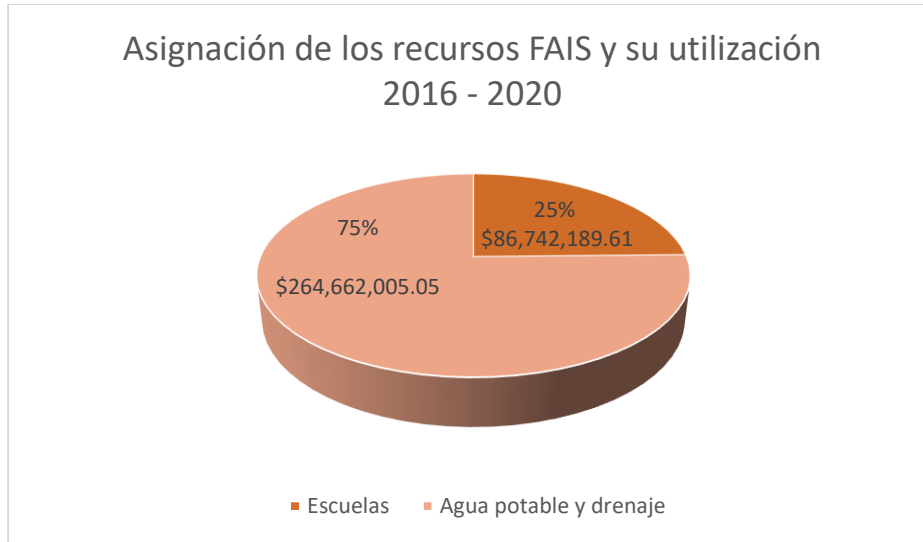
A través del censo que realiza la JUD de mantenimiento de escuelas y la información que arroja el AGEB, es que se hacen estimaciones estadísticas. Esta información se puede ver plasmada en el formato de las MIDS. Es importante mencionar que, si bien el dato de población objetivo puede ser una estimación para los proyectos alusivos a drenaje y agua potable, no es así en el caso de los proyectos alusivos a mantenimiento y rehabilitación de escuelas; pues en ellas sí se cuenta con el universo y la población objetivo bien identificado, a través de las listas que presentan las direcciones escolares a la JUD de mantenimiento de escuelas.

Es importante destacar que después de haber analizado la información referente a la población atendida entre los años 2016 y 2020, se presenta la imposibilidad de presentar una evolución con respecto a la cobertura poblacional, en virtud de que los datos poblacionales son inconsistentes con respecto a la población potencial, objetivo y atendida entre dichos años comprendidos y la dimensión de la Alcaldía.

Dentro del Sistema de Información Social Geo referenciada (SISGE), la población beneficiada sí se encuentra diferenciada por sexo desde el año 2016 y, en caso de ser necesario, por edad; pero no se encuentra en un archivo unificado de Excel.

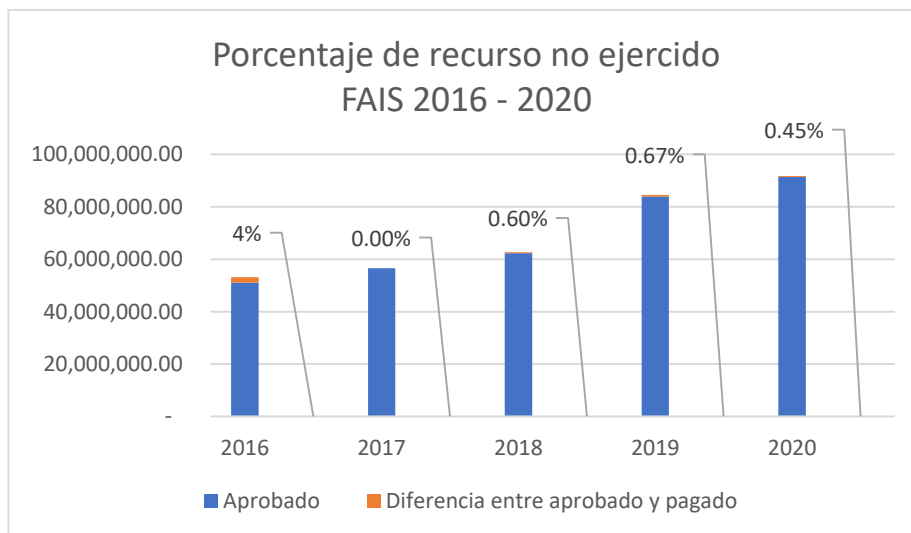


Presupuesto correlacionado con proyectos



Gráfica 3. Asignación de recursos FAIS y su utilización en la alcaldía.

Desde el año 2016 al año 2020, la Alcaldía Xochimilco ha recibido por parte de la federación \$351,404,194.66 (trescientos cincuenta y un millones, cuatrocientos cuatro mil, ciento noventa y cuatro pesos, con sesenta y seis centavos MN. Dicho recurso fue empleado en 189 proyectos.



Gráfica 4. Porcentaje de recurso no ejercido FAIS 2016 – 2020

### **Observaciones:**

- Mediante el análisis de la información proporcionada desde el año 2016 al año 2020, se observa una preponderancia del 75% del recurso FAIS enfocado a proyectos que atienden la red de agua potable y drenaje.
- Por otro lado, se observa una consistencia en los tipos de proyectos a los que se ha enfocado el recurso de FAIS, a saber: escuelas y red de agua potable y drenaje; esto permite apreciar una consistencia con respecto a un esfuerzo focalizado por parte de la Alcaldía.

Se puede apreciar una diferencia entre los presupuestos aprobados y los presupuestos ejercidos. Esta diferencia puede contener dos hipótesis:

- 1- Correcta optimización del recurso en función de su ejecución con pequeños remanentes que provienen de las firmas de contratos.
- 2- Carencia de una planeación estratégica proveniente de un diagnóstico integrador que permita aprovechar los recursos en su totalidad.

### **Recomendaciones:**

- Se sugiere la elaboración de la población potencial, población objetivo y población atendida por programa presupuestario, en un documento que lo avale de manera oficial y agregado al expediente digital, así como en los archivos Excel que se generan por año trabajado y por proyecto.
- A partir de las obras que se han realizado, se sugiere realizar un patrón de zonas beneficiadas y zonas rezagadas, lo que permitiría entonces materializar el esfuerzo a mediciones concretas tratadas y por tratar.





GOBIERNO DE LA  
CIUDAD DE MÉXICO

**CEDIC, A.C.**  
CENTRO DE ESTUDIOS PARA EL DESARROLLO INTEGRAL COMUNITARIO



ALCALDÍA XOCHIMILCO

MÉXICO TENOCHTITLAN  
SIETE SIGLOS DE HISTORIA

- Por otro lado, en las obras de agua potable y drenaje se sugiere que únicamente se solicite en sistema de FAIS, el número de viviendas beneficiadas.
- Se sugiere mayor coordinación dentro del área para consolidar la justificación alusiva al volumen de las obras realizadas en correlación con beneficiarios y recursos ejercidos, por Programa presupuestario, esto se puede realizar mediante el uso de los sistemas de información oficiales: INEGI, índice de pobreza de CONEVAL y SISGE.



GOBIERNO DE LA  
CIUDAD DE MÉXICO

**CEDIC, A.C.**  
CENTRO DE ESTUDIOS PARA EL DESARROLLO INTEGRAL COMUNITARIO



ALCALDÍA XOCHIMILCO

MÉXICO TENOCHTITLAN  
SIETE SIGLOS DE HISTORIA

## CAPÍTULO V

CONSISTENCIA DE LA MATRIZ DE INDICADORES

ALCALDÍA XOCHIMILCO

EVALUACIÓN ESPECÍFICA DE DESEMPEÑO

FONDO DE APORTACIONES PARA LA INFRAESTRUCTURA SOCIAL

(FAIS)



## Capítulo V. Consistencia de la Matriz de Indicadores

A continuación, se presenta la Matriz de Indicadores de Resultados correspondiente al FAIS alusivo al Programa Presupuestario K015, presentada por el área responsable:

### K015 “construcción de infraestructura pública”

	<b>Resumen</b>	<b>Indicadores</b>	<b>Medios de verificación</b>	<b>Supuestos</b>
Fin	Generar construcciones en las líneas de conducción de drenajes pluvial para espacios públicos limpios y saneados conforme a las necesidades de los habitantes de la demarcación	Incrementar el % de la aplicación de los recursos en el Programa Presupuestario K015 del fondo FAIS.	Recorridos de verificación de termino de obra por parte de contraloría interna de la alcaldía Xochimilco.	Los espacios a intervenir deben ser asentamientos regulares y contar con uso de suelo para poder realizar la construcción.
Propósito	Ofrecer servicios de construcción drenajes pluviales como la finalidad de un buen manejo y control del agua de lluvia que cae sobre la demarcación.	Incrementar el % de la aplicación de los recursos en el Programa Presupuestario K015 del fondo FAIS.	Recorridos de verificación de termino de obra por parte de contraloría interna de la alcaldía Xochimilco.	La ampliación del recurso FAIS para poder incrementar frentes de construcción en la infraestructura pública de la demarcación.
Componentes	Calle, avenidas y espacios públicos sin encharcamientos ni inundaciones.	Incrementar el % de la aplicación de los recursos en el Programa Presupuestario	Recorridos de comités ciudadanos vecinales para la verificación de la correcta	La dirección de obras como área ejecutora en coordinación con la dirección de servicios urbanos programan

		K015 del fondo FAIS.	ejecución de la obra.	recorridos para detectar prioridades de la demarcación.
Actividades	<ol style="list-style-type: none"> <li>1. Construcción de colector</li> <li>2. Construcción de drenaje pluvial</li> </ol>	5% de acciones aplicadas con el Programa Presupuestario K015 del fondo FAIS	Recorridos de supervisión de las áreas operativas de la dirección de obras de la alcaldía Xochimilco	La intervención de la ciudadanía para el impedimento de la ejecución de obra.

Tabla 12. Resumen Narrativo de la MIR K015

Criterio	Valoración cualitativa				Hallazgos
	Sí	Parcialmente	No	N/A	
Se identifica el resumen narrativo de la MIR en el documento normativo del Programa presupuestario.		x			Carece de visión estratégica alineada con los objetivos estratégicos trascendentes, hacia el Plan Nacional de Desarrollo y los ODS.
Los objetivos de la MIR se encuentran redactados de manera correcta.		x			La MIR carece de sustento estratégico proveniente de un árbol de problemas y árbol de objetivos, derivado de un diagnóstico.
Se identifica lógica vertical en la MIR, esta es clara y se valida en su totalidad.		x			La lógica vertical de la MIR es confusa y, por tanto, carece de validez estratégica.

Tabla 13. Lógica vertical de la MIR K015

Criterio	Valoración cualitativa				Hallazgos
	Sí	Parcialmente	No	N/A	
El objetivo general o Fin está claramente especificado y no existe ambigüedad en su redacción.		x			El objetivo muestra el quehacer del programa presupuestario de forma ambigua.
Es un objetivo o Fin superior al que el Pp. contribuye, esto es, no se espera que con la ejecución del Pp. sea suficiente para alcanzar el Fin.			x		La redacción presenta expectativa de cumplimiento por parte del área.
El Fin es único, por lo tanto, incluye un solo objetivo.			x		Contiene dos objetivos con la conjunción “para”. Esto implica más de dos objetivos.
El objetivo general o Fin está vinculado con objetivos estratégicos de la Alcaldía o del Programa Sectorial.		x			La redacción lleva una intención de cumplimiento ambigua, no se enfoca al programa sectorial ni objetivos de la Alcaldía.
Su logro no está controlado por los responsables del programa.			x		Se plantea un logro correlacionado totalmente con los responsables del programa.
El objetivo específico o Propósito está claramente especificado, no existe ambigüedad en su redacción.		x			El objetivo muestra dos tipos de respuesta ante una misma necesidad, por lo tanto, se observa ambigüedad.
El objetivo específico o Propósito es consecuencia directa que se espera que ocurra como resultado de los componentes y supuestos a ese nivel de objetivos.		x			El propósito planteado presenta confusión con las expectativas del quehacer en componentes y supuestos.

El Propósito es único, por lo tanto, incluye un solo objetivo.			x		El propósito plantea dos tipos de objetivos, lo que dificulta la medición precisa y objetiva.
En su redacción incluye a la población objetivo			x		No se incluye a la población objetivo.
Su logro no está controlado por los responsables del programa.		x			El logro del propósito sí está controlado por los responsables del programa en uno de los dos objetivos planteados.
Los resultados o componentes están claramente especificados, son los bienes o servicios que produce el programa.			x		Los componentes están presentados como objeto a recibir el beneficio.
Los resultados o componentes son necesarios, es decir, ninguno es prescindible para producir el propósito.			x		En tanto que los componentes planteados son el deseo ascendente, es que no se pueden analizar desde la óptica de necesidad.
Su realización genera junto con los supuestos en ese nivel de objetivos el propósito.		x			Los componentes se alinean de manera parcial al propósito ascendente.
Las actividades están claramente especificadas y se enlistan en orden cronológico.			x		Se encuentran dos actividades generales alusivas al quehacer del Programa presupuestario.
Tienen asignado un número o código que permita identificar a que resultado corresponden.		x			Sí cuentan con numeración las dos actividades enlistadas, pero no permiten la verificación ascendente.
Su logro está controlado por los responsables del programa.	x				El logro de estas dos actividades sí está controlado por los responsables del programa.

Tabla 14. Lógica horizontal de la MIR K015

Criterio	Valoración cualitativa				Hallazgos
	Sí	Parcialmente	No	N/A	
Se identifican indicadores en cada nivel de la MIR para medir el desempeño del Pp. y éstos son claros.			x		Los indicadores dispuestos se encuentran redactados de forma generalizada.
Los indicadores cuentan con un método de cálculo y éste es claro.		x			Los indicadores presentados muestran de manera parcial un método de cálculo básico.
Los indicadores evalúan un aspecto sustantivo de los objetivos y permiten una adecuada valoración en el logro de estos.			x		Los indicadores no permiten la evaluación de los aspectos sustantivos de los objetivos.
Los indicadores permiten efectuar el seguimiento en la frecuencia de la medición			x		No permiten efectuar el seguimiento en la frecuencia de medición.
Se observa avance de los indicadores respecto a sus metas en el ejercicio fiscal 2020 y años anteriores.			x		Se carece de una base para hacer comparativo con años previos.
Los indicadores cumplen con los criterios CREMAA <sup>1</sup> .			x		Los indicadores se encuentran redactados de forma generalizada y ambigua.
Se cuenta con fichas técnicas de los indicadores del Pp.			x		No se cuenta con fichas técnicas.
Las metas de cada indicador especifican su unidad de medida.			x		La MIR no presenta las unidades de medida, aunque el área responsable sí las maneja en otros documentos.

<sup>1</sup> Claros, Relevantes, Económicos, Monitoreables, Adecuados, Aportación marginal.

Las metas de cada indicador están orientadas a impulsar el desempeño, es decir, no son laxas.			x		No se observan metas.
Las metas son representativas para medir su efectividad.			x		No se observan metas.
Las metas son factibles de alcanzar considerando los plazos, recursos humanos y financieros con los que cuenta el Pp. y la URG.			x		No se observan metas.
Se identifican claramente los medios de verificación para cada indicador en cada nivel de la MIR.		x			Se observan medios de verificación generalizados.
Los medios de verificación identificados son suficientes y permiten confirmar que la información es confiable, correcta y transparente.			x		Los medios de verificación descritos en la MIR no alcanzan a satisfacer la confirmación de la información alusiva a cada contrato.
Los medios de verificación señalan el sitio donde se deposita la información sobre el cumplimiento de las metas de los indicadores.			x		Los medios de verificación descritos en la MIR no dan respuesta a la transparencia del cumplimiento de las metas referentes a los indicadores.
Los medios de verificación como páginas o portales son sitios oficiales.			x		Las páginas web no están descritas dentro de los medios de verificación de la MIR.



### Observaciones:

- Se puede apreciar que sí hay un dominio empírico con respecto al quehacer del Programa presupuestario, así como la manera de llenar los formatos federales para justificar el recurso; no obstante, se carece de elementos teóricos – metodológicos, así como de un diagnóstico integral basado en un árbol de problemas y de objetivos, para proporcionar un planteamiento dirigido a la Gestión por Resultados.
- No se cuenta con una base para la correcta evaluación de los recursos mediante un comparativo con años previos, ni un análisis proyectivo. Los indicadores presentados se encuentran de forma ambigua y, por tanto, con poca o nula factibilidad para su medición. Los medios de verificación señalados en la MIR son generales.

A continuación, se presenta la Matriz de Indicadores de Resultados correspondiente al FAIS alusivo al Programa Presupuestario K016, presentada por el área responsable:

#### **K016 “mantenimiento y rehabilitación de infraestructura pública”**

	<b>Resumen</b>	<b>Indicadores</b>	<b>Medios de verificación</b>	<b>Supuestos</b>
<b>Fin</b>	Establecer y ejecutar las acciones de rehabilitación y remodelación en las escuelas públicas, red de agua potable y red de drenaje sanitario. Con la finalidad de mantenerlos en óptimas condiciones para que brinden un buen servicio de acuerdo con las disposiciones normativas y expectativas de los habitantes de la Demarcación territorial.	Porcentaje de avance de obra en relación con la meta programada del fondo K016 FAIS.	Recorridos de verificación, supervisión de obra por parte de contraloría interna de la alcaldía Xochimilco anexando bitácoras de obras públicas.	Los espacios a intervenir deben de ser escuelas públicas, red de agua potable y red de drenaje sanitario. Los cuales se encuentren dentro de la demarcación territorial.



<b>Propósito</b>	Mantener la infraestructura de las escuelas públicas, red de agua potable y red de drenaje sanitario en óptimas condiciones para que los habitantes de la demarcación cuenten con los servicios de primera necesidad de forma efectiva y oportuna para satisfacer sus necesidades.	Porcentaje de avance de obra en relación con la meta programada del fondo K016 FAIS.	Recorridos de verificación y supervisión de obras públicas mediante funcionarios de la alcaldía y ciudadanos.	La ampliación del recurso FAIS para poder realizar frentes de construcción en la infraestructura pública de la demarcación.
<b>Componentes</b>	Escuelas públicas, red de agua potable y red de drenaje sanitario en óptimas condiciones.	Porcentaje de avance de obra en relación con la meta programada del fondo K016 FAIS.	Recorridos de verificación y supervisión de obras públicas.	La dirección de obras como área ejecutora en coordinación con los ciudadanos programan recorridos para detectar prioridades en escuelas públicas, red de agua potable y red de drenaje sanitario.
<b>Actividades</b>	Rehabilitación escuelas públicas, red de agua potable y red de drenaje sanitario.	Porcentaje de avance de obra en relación con la meta programada del fondo K016 FAIS	Recorridos de verificación y supervisión de obras públicas.	Los ciudadanos solicitan los trabajos de rehabilitación para las escuelas públicas, red de agua potable y red de drenaje sanitario de la demarcación.

Tabla 12. Resumen Narrativo de la MIR K016

Criterio	Valoración cualitativa				Hallazgos
	Sí	Parcialmente	No	N/A	
Se identifica el resumen narrativo de la MIR en el documento normativo del Programa presupuestario.		x			Carece de visión estratégica alineada con los objetivos estratégicos trascendentes, hacia el Plan Nacional de Desarrollo y los ODS.
Los objetivos de la MIR se encuentran redactados de manera correcta.		x			La MIR carece de sustento estratégico proveniente de un árbol de problemas y árbol de objetivos, derivado de un diagnóstico.
Se identifica lógica vertical en la MIR, esta es clara y se valida en su totalidad.		x			La lógica vertical de la MIR es confusa y, por tanto, carece de validez estratégica.

Tabla 13. Lógica vertical de la MIR K016

Criterio	Valoración cualitativa				Hallazgos
	Sí	Parcialmente	No	N/A	
El objetivo general o Fin está claramente especificado y no existe ambigüedad en su redacción.		x			El objetivo general muestra el quehacer del programa presupuestario de forma ambigua.
Es un objetivo o Fin superior al que el Pp. contribuye, esto es, no se espera que con la ejecución del Pp. sea suficiente para alcanzar el Fin.			x		La redacción presenta expectativa de cumplimiento por parte del área.
El Fin es único, por lo tanto, incluye un solo objetivo.			x		Contiene dos objetivos con la conjunción “para”. Esto implica más de dos objetivos.

El objetivo general o Fin está vinculado con objetivos estratégicos de la Alcaldía o del Programa Sectorial.	x			Se puede inferir una propuesta alineada con los objetivos estratégicos de la Alcaldía, pero la redacción es confusa.
Su logro no está controlado por los responsables del programa.			x	Por ser una redacción vinculada con la acción ejecutiva del área, se plantea un logro vinculado totalmente con los responsables del programa.
El objetivo específico o Propósito está claramente especificado, no existe ambigüedad en su redacción.	x			El objetivo muestra dos tipos de respuesta ante una misma necesidad, por lo tanto, se observa ambigüedad.
El objetivo específico o Propósito es consecuencia directa que se espera que ocurra como resultado de los componentes y supuestos a ese nivel de objetivos.	x			El propósito planteado presenta confusión con las expectativas del quehacer en componentes y supuestos.
El Propósito es único, por lo tanto, incluye un solo objetivo.			x	El propósito plantea dos tipos de objetivos, lo que dificulta la medición precisa y objetiva.
En su redacción incluye a la población objetivo			x	No se incluye a la población objetivo.
Su logro no está controlado por los responsables del programa.	x			El logro del propósito sí está controlado por los responsables del programa en uno de los dos objetivos planteados.
Los resultados o componentes están claramente especificados, son los bienes o servicios que produce el programa.			x	Los componentes están presentados como objeto a recibir el beneficio.



Los resultados o componentes son necesarios, es decir, ninguno es prescindible para producir el propósito.			x		En tanto que los componentes planteados son el deseo ascendente, es que no se pueden analizar desde la óptica de necesidad.
Su realización genera junto con los supuestos en ese nivel de objetivos el propósito.		x			Los componentes se alinean de manera parcial al propósito ascendente.
Las actividades están claramente especificadas y se enlistan en orden cronológico.			x		Se encuentran dos actividades generales alusivas al quehacer del Programa presupuestario.
Tienen asignado un número o código que permita identificar a que resultado corresponden.		x			Sí cuentan con numeración las dos actividades enlistadas, pero no permiten la verificación ascendente.
Su logro está controlado por los responsables del programa.	x				El logro de estas dos actividades sí está controlado por los responsables del programa.

Tabla 14. Lógica horizontal de la MIR K016

Criterio	Valoración cualitativa				Hallazgos
	Sí	Parcialmente	No	N/A	
Se identifican indicadores en cada nivel de la MIR para medir el desempeño del Pp y éstos son claros.			x		Los indicadores dispuestos se encuentran redactados de forma generalizada y confusa.
Los indicadores cuentan con un método de cálculo y éste es claro.		x			Los indicadores presentados muestran de manera parcial un método de cálculo básico.

Los indicadores evalúan un aspecto sustantivo de los objetivos y permiten una adecuada valoración en el logro de estos.			x		Los indicadores están formulados de una manera que no permite la evaluación de los aspectos sustantivos de los objetivos.
Los indicadores permiten efectuar el seguimiento en la frecuencia de la medición			x		Los indicadores no permiten efectuar el seguimiento en la frecuencia de medición.
Se observa avance de los indicadores respecto a sus metas en el ejercicio fiscal 2020 y años anteriores.			x		Se carece de una base para hacer comparativo con años previos.
Los indicadores cumplen con los criterios CREMAA <sup>2</sup> .			x		Los indicadores se encuentran redactados de forma generalizada y ambigua.
Se cuenta con fichas técnicas de los indicadores del Pp.			x		No se cuenta con fichas técnicas.
Las metas de cada indicador especifican su unidad de medida.			x		La MIR no presenta las unidades de medida, aunque el área responsable sí las maneja en otros documentos.
Las metas de cada indicador están orientadas a impulsar el desempeño, es decir, no son laxas.			x		No se observan metas.
Las metas son representativas para medir su efectividad.			x		No se observan metas.
Las metas son factibles de alcanzar considerando los plazos, recursos			x		No se observan metas.

<sup>2</sup> Claros, Relevantes, Económicos, Monitoreables, Adecuados, Aportación marginal.

humanos y financieros con los que cuenta el Pp y la URG.					
Se identifican claramente los medios de verificación para cada indicador en cada nivel de la MIR.		x			Se observan medios de verificación generalizados.
Los medios de verificación identificados son suficientes y permiten confirmar que la información es confiable, correcta y transparente.			x		Los medios de verificación descritos en la MIR no alcanzan a satisfacer la confirmación de la información alusiva a cada contrato.
Los medios de verificación señalan el sitio donde se deposita la información sobre el cumplimiento de las metas de los indicadores.			x		Los medios de verificación descritos en la MIR no dan respuesta a la transparencia del cumplimiento de las metas referentes a los indicadores.
Los medios de verificación como páginas o portales son sitios oficiales.			x		Las páginas web no están descritas dentro de los medios de verificación de la MIR.

### Observaciones:

- Se puede apreciar que sí hay un dominio empírico con respecto al quehacer del Programa presupuestario, así como la manera de llenar los formatos federales para justificar el recurso; no obstante, se carece de elementos teóricos – metodológicos, así como de un diagnóstico integral basado en un árbol de problemas y de objetivos, para proporcionar un planteamiento dirigido a la gestión por resultados. No se cuenta



con una base para la correcta evaluación de los recursos mediante un comparativo con años previos, ni un análisis proyectivo. Los indicadores presentados se encuentran de forma ambigua y, por tanto, con poca o nula factibilidad para su medición. Los medios de verificación señalados en la MIR son muy generales, por lo que se dificulta la transparencia en el seguimiento y término de las obras.

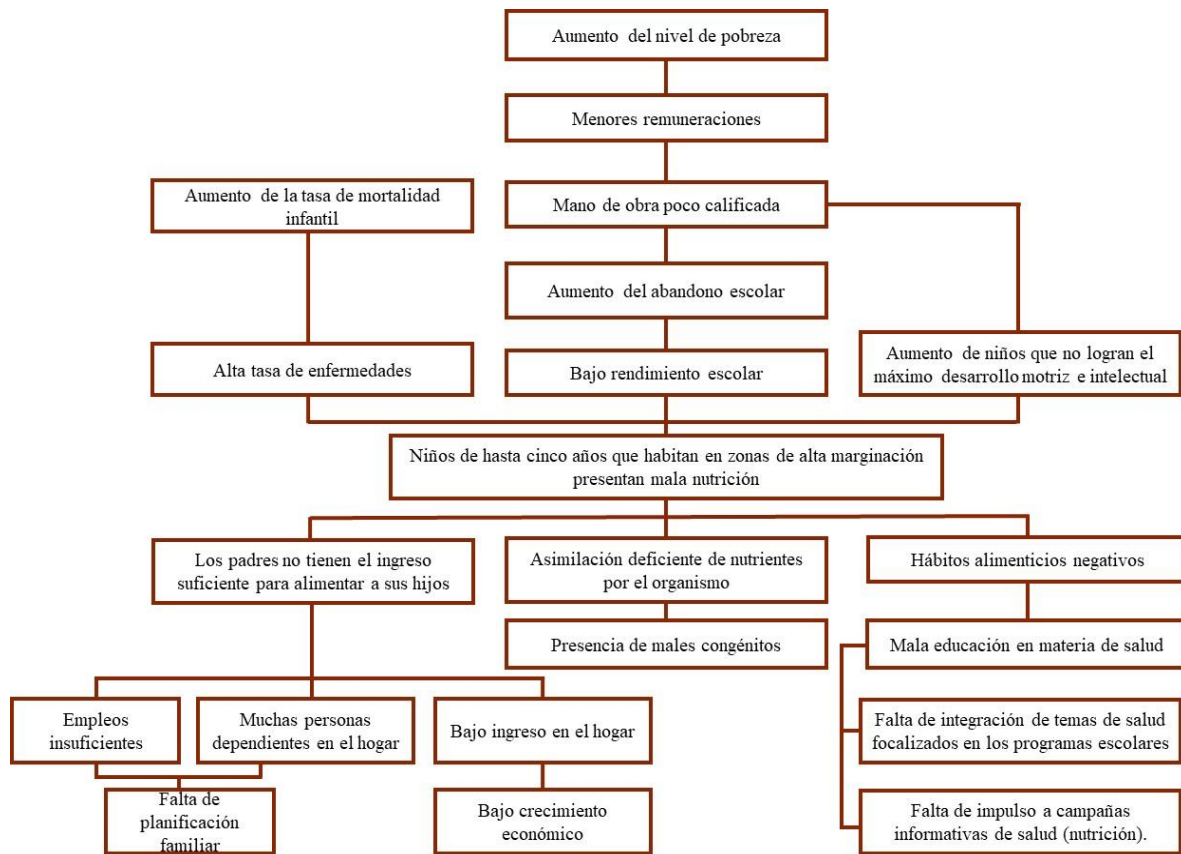
### **Recomendaciones:**

A continuación, se presenta un ejercicio teórico para la comprensión sobre la forma de aplicar el marco lógico -metodología de CONEVAL- que implica un árbol de problemas, árbol de objetivos, árbol de objetivos con el resumen narrativo de la MIR (Fin, Propósito, Componentes y Actividades), el desglose de la MIR y las fichas técnicas correspondientes.



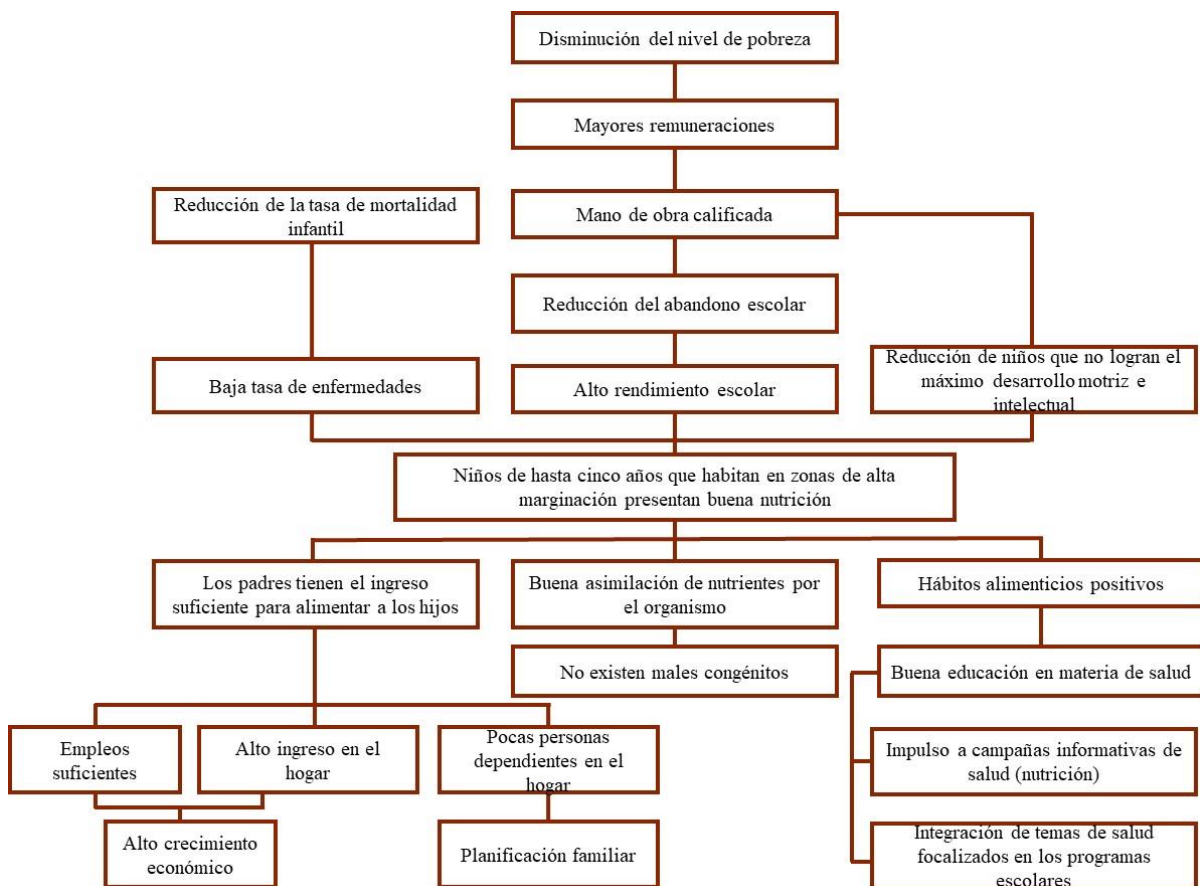
Para una adecuada construcción de la MIR el primer aspecto fundamental es la identificación y conceptualización del problema que se busca resolver; para ello, se puede usar la herramienta del árbol de problemas y objetivos, cuya construcción debe partir de los análisis o el diagnóstico realizados sobre el tema y que muestran evidencia empírica del problema.

**Figura 1. Árbol de problemas**



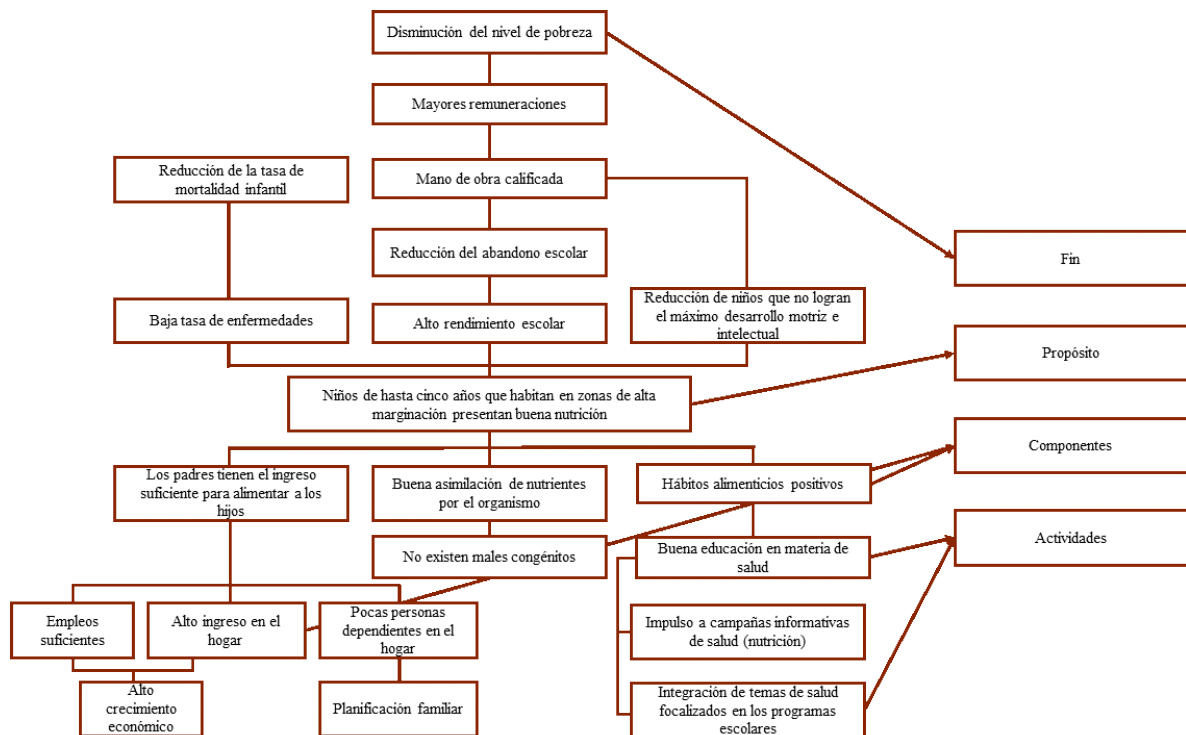
Una vez construido el árbol del problema, se procede a construir el de objetivos. Este último es una representación de la situación esperada en el caso de que el problema fuese resuelto.

**Figura 2. Árbol de objetivos**



El árbol de objetivos constituye una herramienta muy útil para elaborar la columna de resumen narrativo de la MIR, puesto que la información del árbol se traslada al fin, propósito, componentes y actividades de la matriz.

**Figura 3. Árbol de objetivos con resumen narrativo de la MIR (Fin, Propósito, Componentes y Actividades)**





**Figura 4. Matriz de indicadores de resultados**

	<b>Resumen</b>	<b>Indicadores</b>	<b>Medios de verificación</b>	<b>Supuestos</b>
<b>Fin</b>	Contribuir a la reducción de la mortalidad infantil en las zonas de alta marginación.	Variación de la mortalidad infantil 2020-2019	Anuario estadístico de sector salud anual Encuesta de epidemiología.	La población enseña los conocimientos aprendidos sobre buenos hábitos alimenticios a sus hijos e hijas”.
<b>Propósito</b>	Niños menores de cinco años que habitan en zonas de alta marginación presentan buena nutrición.	Porcentaje de niños menores de cinco años que habitan en zonas de alta marginación que mejoraron su alimentación.	Reportes internos anuales Investigaciones externas por Universidades.	La población infantil ingiere suplementos y se alimenta de forma balanceada.
<b>Componentes</b>	1. Apoyo económico para alimentación entregado 2. Cursos de buenos hábitos alimenticios impartidos.	1. Porcentaje de recursos entregados 2. Porcentaje de cursos realizados.	Cuenta pública anual Estados financieros Reportes trimestrales de avances físico Programa operativo anual .	Hay participación de los padres de familia y aplican lo aprendido en los cursos.
<b>Actividades</b>	A1C1 Realizar el padrón de beneficiarios. A2C1 Identificar los centros de entrega del apoyo. A3C1 Supervisar la entrega del apoyo. A1C2 Determinar los contenidos del curso. A2C2 Seleccionar a los capacitadores. A3C2 Realizar la programación de las capacitaciones.		Lista de beneficiarios Fotografías de Bitácoras de seguimiento Reportes internos de Programa de capacitaciones Evaluaciones de las capacitaciones.	Las autoridades son favorables al proyecto Hay interés en de los padres de familia en participar.

**Desagregado de la MIR (Ficha técnica)**  
**Nivel: Fin**

<b>Ramo Administrativo</b>	Ramo 33 Aportaciones Federales para Entidades Federativas y Municipios
<b>Fondo</b>	FORTAMUN
<b>Unidad Responsable del Pp. de la Alcaldía</b>	Dirección de Desarrollo Social
<b>Nombre del Pp.</b>	02050603 alimentación para la población infantil

<b>Objetivo al que corresponde el indicador</b>	Contribuir a la reducción de la mortalidad infantil en las zonas de alta marginación.	<b>Marque el nivel (x)</b>	<b>Fin (X)</b>
			<b>Propósito ( )</b>
			<b>Componente( )</b>
			<b>Actividad( )</b>

**Datos de identificación del indicador**

<b>Orden</b>	1	<b>Nombre del indicador</b>	Tasa de variación de mortalidad infantil
<b>Dimensión del indicador</b>	Efectividad	<b>Tipo de indicador para los resultados</b>	Estratégico

**Método de Cálculo**

((Índice mortalidad infantil por desnutrición del año 2020 / Índice de mortalidad infantil por desnutrición 2019)-1) *100
---

**Meta**

<b>Unidad de Medida</b>	Tasa de variación
<b>Frecuencia</b>	Anual

<b>Meta programada</b>	Reducción en -5%
<b>Parámetros de semaforización</b>	Verde: $\geq$ -5% Amarillo: Entre 0 y -4.99% Rojo: $\geq$ 1

### Desagregado de la MIR (Ficha técnica)

Nivel: Propósito

<b>Ramo Administrativo</b>	Ramo 33 Aportaciones Federales para Entidades Federativas y Municipios
<b>Fondo</b>	FORTAMUN
<b>Unidad Responsable del Pp. de la Alcaldía</b>	Dirección de Desarrollo Social
<b>Nombre del Pp.</b>	02050603 alimentación para la población infantil

<b>Objetivo al que corresponde el indicador</b>	Niños menores de cinco años que habitan en zonas de alta marginación presentan buena nutrición.	<b>Marque el nivel (x)</b>	<b>Fin ( )</b>
			<b>Propósito ( x )</b>
			<b>Componente( )</b>
			<b>Actividad( )</b>

### Datos de identificación del indicador

<b>Orden</b>	2	<b>Nombre del indicador</b>	Cobertura de niños con mejora alimentación
<b>Dimensión del indicador</b>	Efectividad	<b>Tipo de indicador para los resultados</b>	Estratégico

### Método de Cálculo

(Número de niños que mejorar su alimentación / población objetivo) X100

Meta	
Unidad de Medida	Porcentaje
Frecuencia	Anual
Meta programada	80%
Parámetros de semaforización	Verde: >=80% Amarillo: Entre 70-79% Rojo: <= 69%

**Desagregado de la MIR (Ficha técnica)**  
**Nivel: Componente 1**

Ramo Administrativo	Ramo 33 Aportaciones Federales para Entidades Federativas y Municipios
Fondo	FORTAMUN
Unidad Responsable del Pp. de la Alcaldía	Dirección de Desarrollo Social
Nombre del Pp.	02050603 alimentación para la población infantil

Objetivo al que corresponde el indicador	Apoyo económico para alimentación entregado	Marque el nivel (x)	Fin ( )
			Propósito ( )
			Componente( X )
			Actividad( )

**Datos de identificación del indicador**

Orden	3	Nombre del indicador	Gasto social aplicado
Dimensión del indicador	Eficacia	Tipo de indicador para los resultados	Táctico

Método de Cálculo
(Cantidad de recurso entregado / cantidad de recurso programado) X100

Meta	
Unidad de Medida	Porcentaje
Frecuencia	Anual
Meta programada	95%
Parámetros de semaforización	Verde: >=95% Amarillo: Entre 85-94% Rojo: <= 84%

**Desagregado de la MIR (Ficha técnica)**  
**Nivel: Componente 2**

Ramo Administrativo	Ramo 33 Aportaciones Federales para Entidades Federativas y Municipios
Fondo	FORTAMUN
Unidad Responsable del Pp. de la Alcaldía	Dirección de Desarrollo Social
Nombre del Pp.	02050603 alimentación para la población infantil

Objetivo al que corresponde el indicador	Porcentaje de cursos realizados	Marque el nivel (x)	Fin ( )
			Propósito ( )
			Componente( X )
			Actividad( )





### Datos de identificación del indicador

<b>Orden</b>	3	<b>Nombre del indicador</b>	Nivel de gestión de cursos
<b>Dimensión del indicador</b>	Eficacia	<b>Tipo de indicador para los resultados</b>	Táctico

### Método de Cálculo

(Número de cursos realizados/ Número de curso programados) X100

### Meta

<b>Unidad de Medida</b>	Porcentaje
<b>Frecuencia</b>	Anual
<b>Meta programada</b>	90%
<b>Parámetros de semaforización</b>	Verde: >=90% Amarillo: Entre 80-89% Rojo: <= 79%



GOBIERNO DE LA  
CIUDAD DE MÉXICO

**CEDIC, A.C.**  
CENTRO DE ESTUDIOS PARA EL DESARROLLO INTEGRAL COMUNITARIO



ALCALDÍA XOCHIMILCO

MÉXICO TENOCHTITLAN  
SIETE SIGLOS DE HISTORIA

## CAPÍTULO VI

### TRANSPARENCIA Y RENDICIÓN DE CUENTAS

#### ALCALDÍA XOCHIMILCO

#### EVALUACIÓN ESPECÍFICA DE DESEMPEÑO

#### FONDO DE APORTACIONES PARA LA INFRAESTRUCTURA SOCIAL

(FAIS)

## Capítulo VI. Transparencia y rendición de cuentas

Tabla 15. Mecanismos de transparencia y rendición de cuentas del Pp. K015

Criterio	Valoración cualitativa				Hallazgos
	Sí	Parcialmente	No	N/A	
La URG reporta información documentada para monitorear el desempeño del Pp.	x				Se informan a la secretaría de egresos con IAR (informe de avances y resultados) acorde con las actividades mensuales y trimestrales. PAPR (principales acciones, programas públicos o proyectos realizados), informes mensuales y trimestrales.
Los documentos operativos y/o normativos del Pp. se encuentran a disposición del público.	x				Está ubicada en la gaceta oficial de la CDMX.
La información financiera sobre el presupuesto asignado, así como los informes del ejercicio trimestral del gasto se encuentran a disposición del público.	x				Se coloca la información en el portal de transparencia.
Los indicadores del Pp. que permiten verificar el logro de sus objetivos y resultados, así como las evaluaciones, estudios y encuestas financiados con recursos públicos se encuentran a disposición de la población.	x				Sí, en virtud de la conformación de comités para la ejecución de cada obra a realizar. Por otro lado, también se cuenta con la información en la plataforma de bienestar.
Es pública la información de personas físicas y morales a quienes se les asignan recursos públicos.	x				Sí, por licitaciones públicas.

La información pública referente al Pp. es concisa, íntegra, consistente y libre de errores.		x			A nivel de resultado, sí se cuenta con toda la información; no obstante, se cuenta con el área de oportunidad referente al diagnóstico y la justificación.
--	--	---	--	--	--

Tabla 16. Mecanismos de fomento al principio de gobierno abierto, del Pp. K015

Criterio	Valoración cualitativa				Hallazgos
	Sí	Parcialmente	No	N/A	
La URG cuenta con procedimientos para recibir y dar trámite a las solicitudes de información relacionadas con el Pp.	x				La unidad de Transparencia de la Alcaldía Xochimilco cuenta con procedimientos sistematizados a través de la Plataforma Nacional de Transparencia, el portal INFOMEX DF y el SIPOT, para dar atención a las solicitudes de información procedentes.
La URG establece mecanismos de participación ciudadana en procesos de toma de decisiones relacionados con el Pp.	x				La participación ciudadana se ejerce a través de la formación del comité de contraloría social. Por otro lado, la población cuenta con el recurso de revisión.
La URG genera documentación y publicación de la información en formatos abiertos y accesibles relativa al Pp.	x				Toda la información relacionada al Pp. se encuentra disponible en formatos accesibles en el portal de Transparencia de la Alcaldía Xochimilco y de la Plataforma Nacional de Transparencia.
La URG fomenta el uso de tecnologías de la información para garantizar la transparencia, el derecho de acceso a la información y su accesibilidad.		x			Se observa la necesidad de un sistema que permita el completo y total acceso a la información.

La URG cuenta con un código de valores y principios del buen Gobierno.		x			Se observa la necesidad de establecer mecanismos para hacer que sí se conozca dicha información.
--	--	---	--	--	--

Tabla 17. Avance en la consecución de objetivos del Programa presupuestario del Pp. K015

Criterio	Valoración cualitativa				Hallazgos
	Sí	Parcialmente	No	N/A	
El avance en la consecución de objetivos del Pp. es verificable públicamente.		x			Sí se cuenta con la información, pero falta su elaboración para el fácil acceso a la misma.
El Pp. permite ubicar geográficamente su contribución al cumplimiento de objetivos.		x			Sí se cuenta con los planos y toda la identificación por proyecto; no se cuenta en sistema.
El Pp. cuantifica a los beneficiarios finales de las acciones que se realizan con recursos públicos.		x			Se cuenta con una medición aproximada intuitiva.
El Pp. permite la rastreabilidad de los recursos que se ejercieron para alcanzar los resultados.		x			Sí se permite el rastreo del recurso por programa presupuestario, pero no se observa su correlación con el resultado alcanzado.
El Pp. explica y justifica las razones de la modificación de las metas, en caso de hacerlo.	x				Se lleva a cabo por oficio y se puede observar dicha información de manera somera en la cuenta pública.

Tabla 15. Mecanismos de transparencia y rendición de cuentas del Pp. K016

Criterio	Valoración cualitativa				Hallazgos
	Sí	Parcialmente	No	N/A	
La URG reporta información documentada para monitorear el desempeño del Pp.	x				Se informan a la secretaría de egresos con IAR (informe de avances y resultados) acorde con las actividades mensuales y trimestrales. PAPR (principales acciones, programas públicos o proyectos realizados), informes mensuales y trimestrales.
Los documentos operativos y/o normativos del Pp. se encuentran a disposición del público.	x				Está ubicada en la gaceta oficial de la CDMX.
La información financiera sobre el presupuesto asignado, así como los informes del ejercicio trimestral del gasto se encuentran a disposición del público.	x				Se coloca la información en el portal de transparencia.
Los indicadores del Pp. que permiten verificar el logro de sus objetivos y resultados, así como las evaluaciones, estudios y encuestas financiados con recursos públicos se encuentran a disposición de la población.	x				Sí, en virtud de la conformación de comités para la ejecución de cada obra a realizar. Por otro lado, también se cuenta con la información en la plataforma de bienestar.

Es pública la información de personas físicas y morales a quienes se les asignan recursos públicos.	x				Sí, por licitaciones públicas.
La información pública referente al Pp es concisa, íntegra, consistente y libre de errores.		x			A nivel de resultado, sí se cuenta con toda la información; no obstante, se cuenta con el área de oportunidad referente al diagnóstico y la justificación.

Tabla 16. Mecanismos de fomento al principio de gobierno abierto, del Pp. K016

Criterio	Valoración cualitativa				Hallazgos
	Sí	Parcialmente	No	N/A	
La URG cuenta con procedimientos para recibir y dar trámite a las solicitudes de información relacionadas con el Pp.	x				La unidad de Transparencia de la Alcaldía Xochimilco cuenta con procedimientos sistematizados a través de la Plataforma Nacional de Transparencia, el portal INFOMEX DF y el SIPOT, para dar atención a las solicitudes de información procedentes.
La URG establece mecanismos de participación ciudadana en procesos de toma de decisiones relacionados con el Pp.	x				La participación ciudadana se ejerce a través de la formación del comité de contraloría social. Por otro lado, la población cuenta con el recurso de revisión.
La URG genera documentación y publicación de la información en formatos abiertos y accesibles relativa al Pp.	x				Toda la información relacionada al Pp. se encuentra disponible en formatos accesibles en el portal de Transparencia de la Alcaldía Xochimilco y de la Plataforma Nacional de Transparencia.

La URG fomenta el uso de tecnologías de la información para garantizar la transparencia, el derecho de acceso a la información y su accesibilidad.		x			Se observa la necesidad de un sistema que permita el completo y total acceso a la información.
La URG cuenta con un código de valores y principios del buen Gobierno.		x			Se observa la necesidad de establecer mecanismos para hacer que sí se conozca dicha información.

Tabla 17. Avance en la consecución de objetivos del Programa presupuestario del Pp. K016

Criterio	Valoración cualitativa				Hallazgos
	Sí	Parcialmente	No	N/A	
El avance en la consecución de objetivos del Pp. es verificable públicamente.		x			Sí se cuenta con la información, pero falta su elaboración para el fácil acceso a la misma.
El Pp. permite ubicar geográficamente su contribución al cumplimiento de objetivos.		x			Sí se cuenta con los planos y toda la identificación por proyecto; no se cuenta en sistema.
El Pp. cuantifica a los beneficiarios finales de las acciones que se realizan con recursos públicos.		x			Se cuenta con una medición aproximada intuitiva.
El Pp. permite la rastreabilidad de los recursos que se ejercieron para alcanzar los resultados.		x			Sí se permite el rastreo del recurso por programa presupuestario, pero no se observa su correlación con el resultado alcanzado.
El Pp. explica y justifica las razones de la modificación de las metas, en caso de hacerlo.	x				Se lleva a cabo por oficio y se puede observar dicha información de manera somera en la cuenta pública.





### Observaciones:

- En función de la normatividad y la plataforma con que cuenta el FAIS - BIENESTAR, es que sí existe un mecanismo de transparencia y rendición de cuentas, que involucra a las personas de la comunidad en un ejercicio de comité de participación social. Dicho mecanismo da fe de la elaboración de las obras realizadas en su localidad.
- Es a través de la Guía operativa para la constitución, operación y seguimiento de la participación social en el Fondo de Aportaciones para la Infraestructura Social Municipal y de las Demarcaciones Territoriales del Distrito Federal – FISMDF (2021), que se sustenta como obligatorio el levantamiento de instalación del comité de participación social, que se conforma por personas que vivan en la zona en donde se llevará a cabo la obra, por cada proyecto que hace alusión a una MID.

Estos comités llenan formatos en los que se hace transparente el proceso por cada obra a realizar, durante su proceso y al término de cada obra. En este sentido, cada comité de participación social firma los formatos federales, para dar por concluida cada obra, de forma satisfactoria. La forma en que se conforman los comités es con al menos cinco personas, las cuales adquieren los siguientes roles:

- Presidente
- Secretario

- 1- Vocal
- 2- Vocal
- 3- Vocal



GOBIERNO DE LA  
CIUDAD DE MÉXICO



ALCALDÍA XOCHIMILCO

MÉXICO TENOCHTITLAN  
SIETE SIGLOS DE HISTORIA

### **Recomendaciones:**

- Sistematizar la información de manera que sea de fácil consulta por los ciudadanos de la Alcaldía Xochimilco.
- Emplear la sistematización de INEGI, para una mejor aproximación a la cuantificación de la población potencial, objetivo y beneficiada.
- Generar un documento sistematizado que permita correlacionar el presupuesto ejercido con los resultados alcanzados.



GOBIERNO DE LA  
CIUDAD DE MÉXICO

**CEDIC, A.C.**  
CENTRO DE ESTUDIOS PARA EL DESARROLLO INTEGRAL COMUNITARIO



ALCALDÍA XOCHIMILCO

MÉXICO TENOCHTITLAN  
SIETE SIGLOS DE HISTORIA

ANÁLISIS FODA  
PROGRAMAS PRESUPUESTARIOS  
K015 CONSTRUCCIÓN DE INFRAESTRUCTURA PÚBLICA  
K016 REHABILITACIÓN Y MANTENIMIENTO DE INFRAESTRUCTURA PÚBLICA

ALCALDÍA XOCHIMILCO

EVALUACIÓN ESPECÍFICA DE DESEMPEÑO

FONDO DE APORTACIONES PARA LA INFRAESTRUCTURA SOCIAL

(FAIS)

## Análisis FODA del FAIS a través del Pp. K015 y K016

Aspectos de Análisis FODA	Hallazgos
Fortalezas	<p>F1. Se cuenta con una identificación clara de las características de los Pp. K015 y Pp. K016, así como del FAIS en virtud de la normativa.</p> <p>F2. Se cuenta con información referente a causas y efectos, a partir del llenado de las MIDS. Se cuenta con un área que da seguimiento al avance físico – financiero de las obras.</p> <p>F3. Sí se cuenta con mecanismos documentados por FAIS, que permiten la verificación de los recursos. Cuentan con una “hoja viajera” que informa a las áreas internas, el seguimiento de los proyectos a partir de los pagos a realizar.</p> <p>F4. Se cuenta con la cobertura a partir del sistema FAIS – MIDS. Las JUDS de escuelas sí tienen la cuantificación precisa de población objetivo y beneficiada.</p> <p>F5. Se tiene conocimiento con respecto al funcionamiento del FAIS y los dos Pps: K015 y K016.</p> <p>F6. Se cuenta con un mecanismo de transparencia: comités ciudadanos que verifican las obras a realizar.</p> <p>Se sigue el proceso tal como está indicado en la guía para la conformación de comités de participación ciudadana.</p>
Debilidades	<p>D1. Dificultad para localizar la información de manera ordenada, en virtud de que es mucha la información con respecto a este punto. Se desconoce el Manual de programación presupuestación para la formulación del anteproyecto de presupuesto de egresos, para la elaboración de MIR.</p> <p>D2. No se cuenta con un diagnóstico propio de la alcaldía con las necesidades detectadas y matriz de prioridades.</p> <p>No se cuenta con un árbol de problemas.</p> <p>No se tiene un documento en el que se observe el histórico de obras realizadas en determinadas zonas y, en consecuencia, observar las zonas que no han sido atendidas.</p> <p>No se cuenta con visión estratégica.</p> <p>D3. No se cuenta con los mecanismos por Pp.</p>



	<p>Desconocimiento de flujograma institucional 2019.</p> <p>D4. Falta conocimiento diagnóstico sobre la cobertura y focalización desde un diagnóstico integrador elaborado por las diferentes direcciones involucradas en las tomas de decisiones estratégicas, especialmente para proyectos de drenaje y agua potable.</p> <p>No se tiene la población potencial, objetivo y beneficiada por programa presupuestario.</p> <p>D5. Desconocimiento sobre los elementos teóricos para la elaboración de la MIR.</p> <p>D6. Se carece de un sistema que permita la fácil identificación de la información, así como del seguimiento de los proyectos en ejecución.</p>
<p>Oportunidades</p>	<p>O1. Se cuenta con sistemas de información que permiten sistematización de la misma, a través de índices e hipervínculos.</p> <p>O2. Se cuenta con mucha información estadística nacional, sistema de información nacional y geo referenciada.</p> <p>O3. Sistematización de base de datos oficiales a nivel nacional por proceso federalizado. La Secretaría de Finanzas tiene un seguimiento operativo calendarizado.</p> <p>O4. El sistema de las MIDS – FAIS, presenta la posibilidad de identificar población por género, localidad y edad.</p> <p>O5. El FAIS es un fondo que cuenta con mucha información que puede alimentar la elaboración de la MIR.</p> <p>O6. El FAIS cuenta con lineamientos claros para el correcto seguimiento y visualización del avance de los proyectos autorizados.</p>
<p>Amenazas</p>	<p>A1. Probabilidad de cambio de personal de base y de estructura, en función de cambio de gobierno.</p> <p>A2. Se corre el riesgo de no ver lo realmente importante. Podría llegar a verse afectada el área de obras, por capturar MIDS, sin contar con un documento oficial que avale dicha orden. La alcaldía podría actuar de manera reactiva, más que proactiva.</p> <p>A3. Cambios de puestos y personal en el sector público. Posible auditoría.</p> <p>A4. Que la población potencial se oponga a la realización de las obras autorizadas, por no atender a otras necesidades que dicha población podría considerar más relevantes y urgentes.</p>

	<p>Que la población objetivo solicite un tipo de desarrollo de obras enfocadas a “parchar”, más que a corregir a profundidad.</p> <p>A5. Tanta información puede llegar a ser abrumadora y dificulta la focalización para elaborar la MIR.</p> <p>A6. Falta de consistencia en la participación por parte de los comités de participación ciudadana.</p>
Fortalezas / Oportunidades	<p>FO1. Fomentar el uso de las tecnologías de la información en las diferentes áreas de la alcaldía, que permitan una mayor interconexión para la localización de documentos tanto estratégicos como operativos.</p> <p>FO2. Capacitar al personal del área, para contribuir en la elaboración de árboles de problemas, diagnósticos, planeación estratégica, al menos de manera propositiva inicial.</p> <p>FO3. Contribuir al proceso de seguimiento, mediante un sistema de rastreo por proyecto.</p> <p>FO4. Posibilitar en sistema de MIDS – FAIS, un botón para descargar la información en un Excel de fácil consulta.</p> <p>FO5. Implementar una intranet para conjugar la información por fondo y programa presupuestario.</p> <p>FO6. Desarrollar un sistema que permita la captura de la información alusiva al seguimiento de los proyectos.</p>
Fortalezas / Amenazas	<p>FA1. Potenciar la implementación de sistemas de información que conecten a todas las áreas.</p> <p>FA2. Potenciar el acceso a la información con que se cuenta de manera oficial en los sistemas nacionales, para hacer de conocimiento de las diferentes áreas, al menos a los directores y personal de estructura.</p> <p>FA3. Anticipar un posible escenario de cambio de gobierno, altas y bajas de personal, así como posible auditoría, mediante sistema de seguimiento de información.</p> <p>FA4. Elaborar una matriz de materialidad, en la que se disponga el reconocimiento de los diferentes grupos de interés, así como de las necesidades detectadas y aquellas que se encuentran en lista previa.</p> <p>FA5. Sistematizar la información que ya domina el área responsable.</p>

	<p>FA6. Llevar a cabo reuniones con los vecinos en donde se planea la ejecución de obra, para lograr la licencia social correspondiente.</p>
<p>Debilidades / Oportunidades</p>	<p>DO1. Se sugiere implementar un sistema de información que ordene por índice todos los documentos que hacen alusión al FAIS, así como a los Pp. K015 y Pp. K016. Elaborar sistema de aseguramiento de lectura y verificación del manual para la formulación del anteproyecto del presupuesto de egresos del año en curso.</p> <p>DO2. Dado que se cuenta con mucha información, se puede gestionar mediante el área de asesores, la elaboración de un documento rector inicial.</p> <p>DO3. Establecer un proceso de inducción al personal nuevo de la alcaldía, en el que se posibilite el acceso a sistema de rastreo de información y seguimiento por proyecto.</p> <p>DO4. Se podría implementar sistematización de población segmentada en un Excel, al capturar cada MID en sistema, esta información podría retroalimentar a las áreas para la elaboración de diagnósticos integradores.</p> <p>DO5. Implementar curso de capacitación para elaborar la MIR focalizada en función de cada fondo y Programa presupuestario.</p> <p>DO6. Desarrollar un sistema que permita la captura de la información alusiva al seguimiento de los proyectos.</p>
<p>Debilidades / Amenazas</p>	<p>DA1. Implementar a la brevedad posible la sistematización interconectada.</p> <p>DA2. Aprovechar el personal capacitado, así como los sistemas, para elaborar diagnósticos y planeaciones estratégicas por áreas.</p> <p>DA3. Poner en alta prioridad, el proceso de inducción al personal, con el conocimiento del manual administrativo vigente.</p> <p>Capturar el Manual Administrativo como PDF interactivo, que permita el rastreo de procesos por área.</p> <p>DA4. Aprovechar los sistemas de información oficiales con que se cuenta a nivel nacional, para la identificación de población potencial, objetivo y beneficiada.</p> <p>DA5. Implementar curso de capacitación para elaborar la MIR focalizada en función de cada fondo y Programa presupuestario.</p> <p>DA6. Capturar en sistema la lista de todos los vecinos beneficiarios, en donde se registre la petición de cada uno de ellos.</p>

	Esto facilitará la planeación en conjunto con los grupos de interés prioritarios.
--	---

### **Recomendaciones a partir del cruce CAME con los elementos del análisis FODA:**

- Corregir las Debilidades
- Afrontar las Amenazas
- Mantener las Fortalezas
- Explorar las Oportunidades

**1.1.** Corregir el desconocimiento con respecto a la normatividad relativa a la planeación de los Programas presupuestarios, la falta de diagnósticos y la visión inmediata por una visión a largo plazo.

**1.2.** Corregir los mecanismos de comunicación, corregir la visión con respecto a la importancia de los registros históricos, su documentación, ordenamiento y sistematización.

**1.3.** Corregir la visión con respecto a la transparencia y rendición de cuentas.

**1.4.** Corregir el tipo de administración reactiva y con visión de corto plazo, por una administración proactiva y con visión a largo plazo.

**2.1.** Afrontar las inconsistencias con respecto a los lineamientos de CONEVAL – MML.

**2.2.** Afrontar la visión y presión ciudadana en temas poco estratégicos.

**2.3.** Afrontar la posible continuidad de la pandemia y sus implicaciones.

**2.4.** Afrontar las peticiones constantes por parte de la ciudadanía.

**2.5.** Afrontar la poca participación ciudadana.

**2.6.** Afrontar las posibles auditorías.

**3.1.** Mantener el orgullo de ser una Alcaldía catalogada como Patrimonio Mundial de la Humanidad.





- 3.2.** Mantener los recursos humanos que ya están calificados para realizar el trabajo correspondiente a cada Programa presupuestario.
  - 3.3.** Mantener la forma correcta de elaborar los POA, así como las convocatorias correspondientes a los Programas presupuestarios.
  - 3.4.** Mantener actualizados los manuales administrativos.
  - 3.5.** Mantener en buenas condiciones los equipos de cómputo y el acceso a internet.
  - 3.6.** Mantener la unidad de transparencia con personal informado y que da cumplimiento a la normatividad.
- 
- 4.1.** Explorar la estructura programática.
  - 4.2.** Explorar los lineamientos y reglas de operación.
  - 4.3.** Explorar la normatividad vigente para cada Programa presupuestario.
  - 4.4.** Explorar las posibilidades de colaboración con consultores externos.
  - 4.5.** Explorar los datos oficiales que proporciona el INEGI y CONEVAL.



GOBIERNO DE LA  
CIUDAD DE MÉXICO

**CEDIC, A.C.**  
CENTRO DE ESTUDIOS PARA EL DESARROLLO INTEGRAL COMUNITARIO



ALCALDÍA XOCHIMILCO

MÉXICO TENOCHTITLAN  
SIETE SIGLOS DE HISTORIA

SEGUIMIENTO A LOS ASPECTOS SUCEPTIBLES DE MEJORA

PROGRAMAS PRESUPUESTARIOS

K015 CONSTRUCCIÓN DE INFRAESTRUCTURA PÚBLICA

K016 REHABILITACIÓN Y MANTENIMIENTO DE INFRAESTRUCTURA PÚBLICA

ALCALDÍA XOCHIMILCO

EVALUACIÓN ESPECÍFICA DE DESEMPEÑO

FONDO DE APORTACIONES PARA LA INFRAESTRUCTURA SOCIAL

(FAIS)

## **Seguimiento a los Aspectos Susceptibles de Mejora.**

De conformidad con lo establecido en los artículos 78,85, 107 y 110, fracción IV de la Ley Federal de Presupuesto y Responsabilidad Hacendaria, 1,8, fracciones IV y V, 9, fracción II, y 29, fracciones IV y VI del decreto de Presupuesto de Egresos de la Federación 2011, las dependencias y entidades responsables de la ejecución de los programas federales y/o presupuestarios evaluados, deberán atender los aspectos susceptibles de mejora y las recomendaciones que se emitan derivados de las evaluaciones correspondientes con base en el siguiente proceso.

Para el seguimiento a los aspectos susceptibles de mejora derivados de informes y evaluaciones externas a los programas federales y/o presupuestarios se debe considerar el análisis de aquellos aspectos que contribuyan al mejoramiento de los programas, la clasificación de cada uno de éstos según las instancias involucradas en su seguimiento y solución, así como la formalización y difusión de la información que se derive del proceso.

Dicho proceso está integrado por las siguientes actividades:

- i.** Identificación de las fuentes de información.
- ii.** Análisis u clasificación de los aspectos susceptibles de mejora.
- iii.** Elaboración de instrumentos de trabajo para el seguimiento a los aspectos susceptibles de mejora y
- iv.** Difusión

En función de la normatividad antes descrita, a continuación, se enlistan los aspectos susceptibles de mejora derivados de la evaluación específica de desempeño realizada a los

Programas presupuestarios financiados con los Fondos Federales para el ejercicio fiscal 2020 en la Alcaldía Xochimilco. Un aspecto importante a resaltar es que se debe crear sinergia entre todas las áreas administrativas y operativas que integran a la Alcaldía Xochimilco para llevar a cabo el proceso de seguimiento y reportar el avance correspondiente en el sistema integrador de la información.<sup>3</sup>

### Documento de trabajo.

No.	Aspecto Susceptible de Mejora	Actividades	Área Responsable	Fecha de Término	Resultados Esperados	Productos y/o Evidencias
1	Implementar sistema de información interno (intranet).					
2	Generar líderes internos que retroalimenten a sus pares.					
3	Fomentar, mediante capacitación y seguimiento con líderes, el buen gobierno desde la transparencia y rendición de cuentas.					
4	Generar casos de estudio a partir de los líderes internos para la contribución al conocimiento práctico.					
5	Promover el sentido de pertenencia a la Alcaldía y el orgullo por pertenecer a Xochimilco, como Patrimonio Mundial de la Humanidad.					
6	Promover en los ciudadanos una cultura del cuidado y preservación de su Alcaldía, como corresponsables del bienestar común.					
7	Generar campañas de comunicación proactivas de transparencia.					
8	Generar campaña de mercadotecnia social para educar a la población con respecto al uso responsable de los					

<sup>3</sup> Mecanismo\_2011 aspectos susceptibles de mejora.



	mecanismos de transparencia y rendición de cuentas.					
9	Empoderar a los líderes internos, para promover la generación de consciencia sobre la importancia de conocer los lineamientos y demás documentos de orden federal.					
10	Implementar sistematización de información compartida con las áreas.					
11	Impartir cursos de inducción al personal de nuevo ingreso, tanto de base como de estructura.					
12	Capacitar al personal en la elaboración de expedientes integradores, físicos y digitales de fácil acceso.					
13	Capacitar al personal en el manejo de datos del INEGI, CONEVAL y la gestión para resultados.					
14	Capacitar al personal sobre el PND, los ODS y los programas sectoriales, así como el Programa de Gobierno de la CDMX y plan de la Alcaldía.					
15	Capacitar al personal con respecto a la utilización de la MML de CONEVAL. Implementar una intranet para el manejo de documentos de relevancia federal aplicables a la Alcaldía, por Programa presupuestario, así como para el seguimiento de la ejecución de los recursos.					
16	Implementar campaña de mercadotecnia social para promover la cultura de transparencia y rendición de cuentas.					
17	Promover cultura de proactividad, búsqueda de información y auto educación para el buen cumplimiento del trabajo.					
18	Generar sentido de pertenencia e involucramiento estratégico con el quehacer de la Alcaldía, para beneficio de todos.					
19	Generar programa de capacitación anual para desarrollo del recurso humano, consulta de documentos					



	federales relacionados con el trabajo diario y corresponsabilidad.					
20	Generar y promover el uso de canales de información y comunicación interna.					
21	Capacitar en el manejo y consulta de los manuales y tipos de documentos federales.					
22	Capacitar al personal con respecto a las bases éticas para el buen desempeño del servicio público.					
23	Capacitar al personal en el trato al público, con enfoque de servicio y atención al ciudadano, desde la cultura de transparencia y rendición de cuentas.					



GOBIERNO DE LA  
CIUDAD DE MÉXICO

**CEDIC, A.C.**  
CENTRO DE ESTUDIOS PARA EL DESARROLLO INTEGRAL COMUNITARIO



ALCALDÍA XOCHIMILCO

MÉXICO TENOCHTITLAN  
SIETE SIGLOS DE HISTORIA

## CONCLUSIONES

ALCALDÍA XOCHIMILCO

EVALUACIÓN ESPECÍFICA DE DESEMPEÑO

FONDO DE APORTACIONES PARA LA INFRAESTRUCTURA SOCIAL

(FAIS)

## Conclusiones:

Después de haber realizado un análisis exhaustivo con respecto al Fondo de Aportaciones para la Infraestructura Social a través de los Programas presupuestarios K015 - Construcción de infraestructura pública y K016 - Rehabilitación y mantenimiento de infraestructura pública, en su ejecución durante el año 2020, se observa lo siguiente.

Se observa personal altamente capacitado, con conocimiento proveniente de la práctica diaria, quien, además, posee información organizada y estandarizada en virtud de los formatos y las plataformas dispuestas por la Secretaría de Bienestar, para dar cumplimiento al FAIS.

A pesar de que el área cuenta con la información referente a los Pps. evaluados, se aprecia cierto grado de dispersión física y digital de documentos que den sustento a lo plasmado en plataforma oficial. Por ello, se sugiere implementación de un sistema que permita concentrar la información alusiva a los dos Pps. en vínculo con el Fondo en comento. Con la accesibilidad necesaria para que un externo al área pueda revisar el avance de las obras programadas y autorizadas.

Es importante señalar que, a pesar de lograr el cumplimiento de los formatos requeridos e instaurados a través de las plataformas correspondientes, se observa carencia de un diagnóstico oficial integrador con la identificación de árbol de problemas, árbol de objetivos y población potencial, objetivo y beneficiada, en términos de planeación estratégica. Es así como se detecta un tipo de planeación reactiva y con visión de corto plazo.



La Matriz de Indicadores de Resultados (MIR), refleja una idea general sobre el quehacer de cada uno de los Programas presupuestarios, y la forma de justificar su implementación; sin embargo, presenta grandes carencias metodológicas, basadas en CONEVAL. Se carece de una línea base consistente para la evaluación de impacto de hasta 5 años atrás, así como para la correcta proyección de largo plazo.

Finalmente, en lo referente a la transparencia y rendición de cuentas, los dos Programas presupuestarios cuentan con sus propios mecanismos para realizar un seguimiento y reporte del recurso implementado, en las fechas calendarizadas por el área. Lo anterior coadyuva en el ejercicio de transparencia y rendición de cuentas. No obstante, faltan elementos de capacitación y concienciación en el personal de estructura y base, para realizar las funciones de transparencia y rendición de cuentas, con la convicción de que es un ejercicio de madurez ciudadana y un reflejo del quehacer diario gubernamental ético, con un sentido de bienestar común.

Es así, como se puede concluir que el área cuenta con los recursos humanos y técnicos necesarios; se cuenta con la disposición por parte del personal y el compromiso por realizar las funciones sustantivas de los dos Programas presupuestarios (K015 - Construcción de infraestructura pública y K016 - Rehabilitación y mantenimiento de infraestructura pública), de la mejor forma posible. Lo anterior refleja un binomio imprescindible en cualquier oficina gubernamental: aptitud y actitud. Dicho binomio se observa en el área responsable, lo que se traduce en una fortaleza dentro de la Alcaldía para lograr los objetivos planteados por la misma.



GOBIERNO DE LA  
CIUDAD DE MÉXICO

**CEDIC, A.C.**  
CENTRO DE ESTUDIOS PARA EL DESARROLLO INTEGRAL COMUNITARIO



ALCALDÍA XOCHIMILCO

MÉXICO TENOCHTITLAN  
SIETE SIGLOS DE HISTORIA

ANEXOS

ALCALDÍA XOCHIMILCO

EVALUACIÓN ESPECÍFICA DE DESEMPEÑO

FONDO DE APORTACIONES PARA LA INFRAESTRUCTURA SOCIAL

(FAIS)



### ANEXO 1

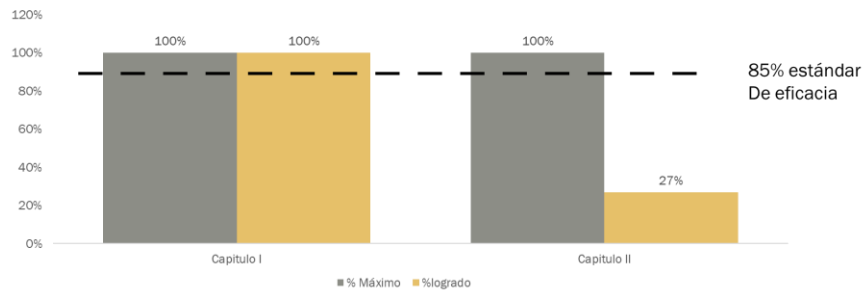
### Valoración cuantitativa del desempeño por capítulo.

## Metodología Capítulos I y II

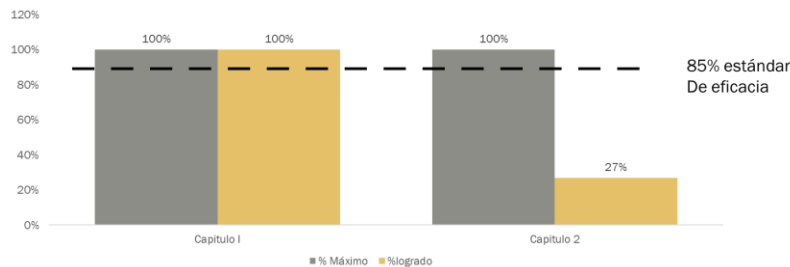
- Se codificó cada valoración cualitativa de la siguiente forma
  - Sí = 2pts
  - Parcial= 1 pts.
  - No= 0 pts.
- Capítulo I cuenta con 7 criterios a calificar por lo que el máximo puntaje son 14 pts. igual 100%
- Capítulo II. Cuenta con 13 criterios a calificar por lo que el máximo puntaje son 26 pts. Igual al 100%

Escala	Intervalo
Excelente	100%
Muy bien	99%-90%
Bien	89%-80%
Regular	79%-70%
Rezagado	<= 69%

## Programa FAIS K015



## Programa FAIS K016



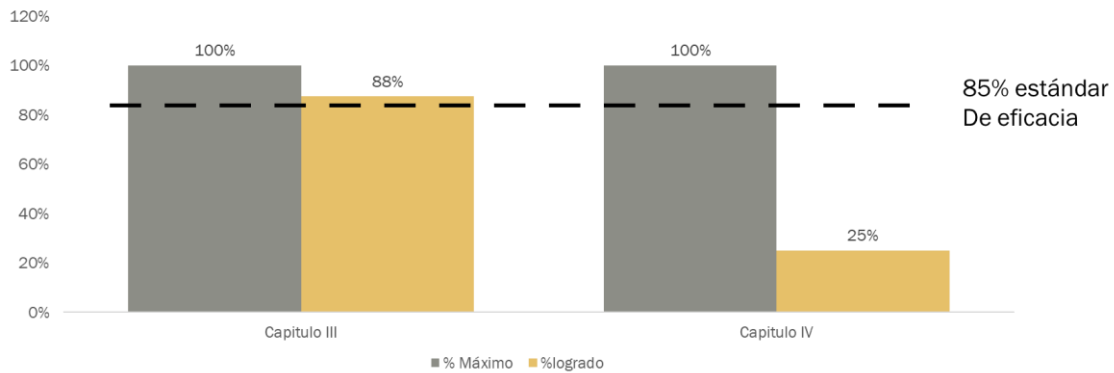


## Metodología Capítulos III y IV

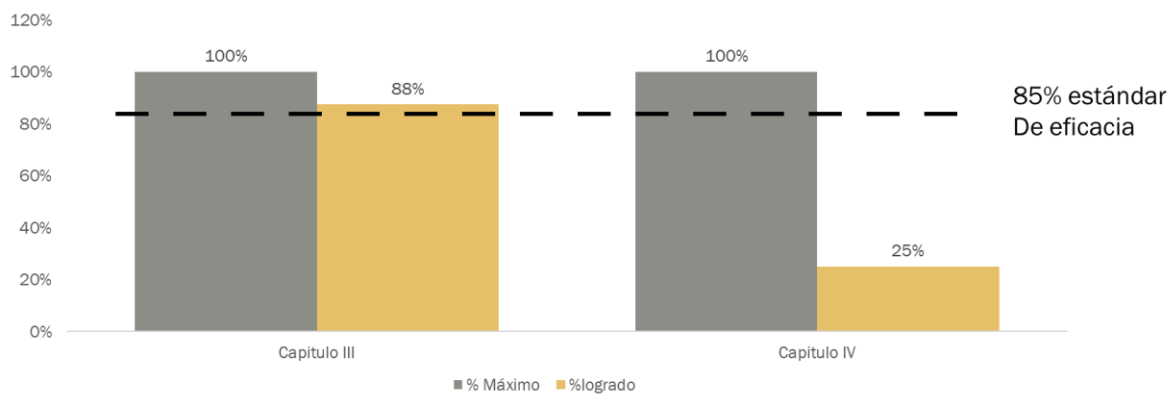
- Se codificó cada valoración cualitativa de la siguiente forma  
 Sí = 2pts  
 Parcial= 1 pts.  
 No= 0 pts.
- Capítulo III cuenta con 8 criterios a calificar por lo que el máximo puntaje son 16 pts. igual 100%
- Capítulo IV. Cuenta con 6 criterios a calificar por lo que el máximo puntaje son 12 pts. Igual al 100%

Escala	Intervalo
Excelente	100%
Muy bien	99%-90%
Bien	89%-80%
Regular	79%-70%
Rezagado	<= 69%

### Programa FAIS K015



### Programa FAIS K016



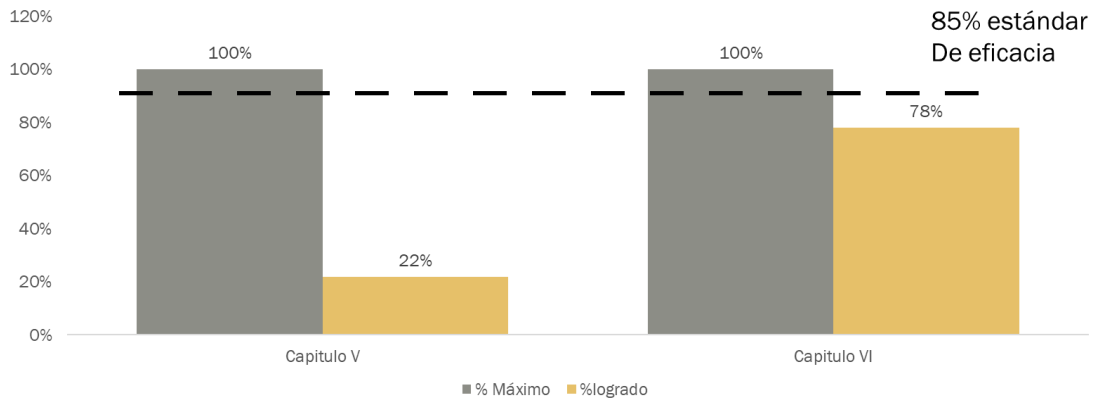


## Metodología Capítulos V y VI

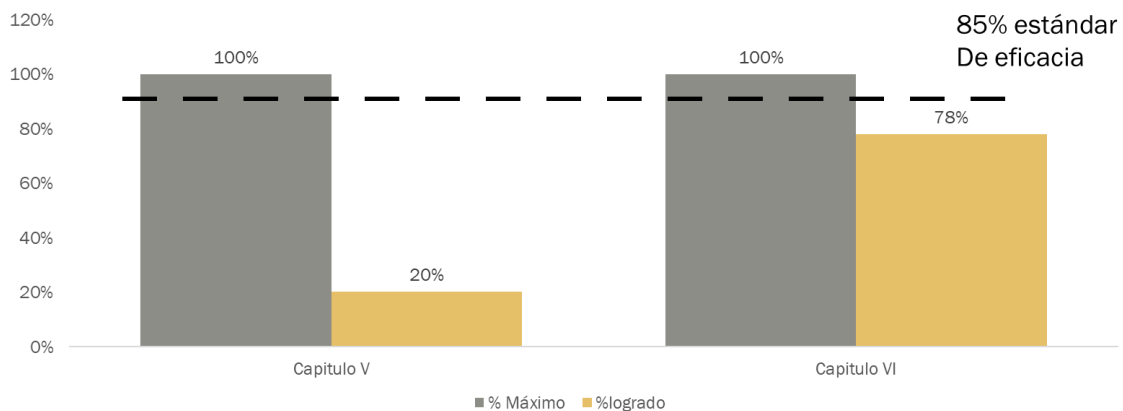
- Se codificó cada valoración cualitativa de la siguiente forma
  - Sí = 2pts
  - Parcial= 1 pts.
  - No= 0 pts.
- Capítulo V cuenta con 32 criterios a calificar por lo que el máximo puntaje son 64 pts. igual 100%
- Capítulo VI. Cuenta con 16 criterios a calificar por lo que el máximo puntaje son 32 pts. Igual al 100%

Escala	Intervalo
Excelente	100%
Muy bien	99% -90%
Bien	89%-80%
Regular	79%-70
Rezagado	<= 69%

### Programa FAIS K015



### Programa FAIS K016



## Anexo 2

### Formato para la Difusión de los Resultados de las Evaluaciones.

Formato para la Difusión de los Resultados de las Evaluaciones  
Trimestre: Octubre-Diciembre del año 2021

Unidad Responsable del Gasto: 02CD16 Alcaldía Xochimilco	
<b>1. Descripción de la evaluación</b>	
1.1 Nombre de la evaluación: Evaluación Especifica de Desempeño	
1.2 Fecha de inicio de la evaluación (dd/mm/aaaa): 01-08-2021	
1.3 Fecha de término de la evaluación (dd/mm/aaaa): 31-12-2021	
1.4 Nombre de la persona responsable de darle seguimiento a la evaluación y nombre de la unidad administrativa a la	
Nombre: C.P. Fernando Cicilia Martell	Unidad administrativa: Dirección de Finanzas y Recursos Humanos de la Alcaldía Xochimilco.
1.5 Objetivo general de la evaluación: Contar con una valoración del desempeño de los Programas Presupuestarios K015 Construcción de Infraestructura Pública y K016 Rehabilitación y Mantenimiento de Infraestructura Pública, financiados con el Fondo de Aportaciones para la Infraestructura Social (FAIS), que son Recursos Federales Transferidos en el ejercicio fiscal 2020, a través de la verificación del cumplimiento de metas y objetivos con base en indicadores estratégicos y de gestión; así como el análisis de la información entregada por la unidad responsable del programa, con la finalidad de identificar las diferencias entre el desempeño real y el esperado a fin de proveer información que permita retroalimentar su gestión, resultados y contribuir a la toma de decisiones.	
1.6 Objetivos específicos de la evaluación: <ul style="list-style-type: none"> <li>• Reportar los resultados y productos de los programas evaluados durante el ejercicio fiscal 2020, mediante el análisis de los indicadores de resultados; de los indicadores de servicios y gestión, así como de los hallazgos relevantes.</li> <li>• Analizar el avance de las metas de los indicadores de la Matriz de Indicadores para Resultados (MIR) en 2020, respecto de años anteriores y el avance en relación con las metas establecidas.</li> <li>• Valorar los mecanismos de focalización y cobertura de los bienes para la atención de las necesidades particulares identificadas.</li> <li>• Analizar a la población potencial y objetivo, así como los mecanismos de incorporación.</li> <li>• Realizar un análisis de Fortalezas y Oportunidades, Debilidades y Amenazas, y emitir recomendaciones pertinentes.</li> <li>• Valorar los principales procesos en la gestión y operación, con el objetivo de identificar los problemas o limitantes que obstaculizan la gestión y ejecución del Programa Presupuestario.</li> <li>• Identificar si el programa cuenta con instrumentos de planeación del cual se puedan establecer metas orientadas hacia resultados.</li> <li>• Valorar el grado de sistematización de la información referente al ejercicio de los recursos para dar cumplimiento a las disposiciones en materia de rendición de cuentas y transparencia.</li> <li>• Identificar los principales Aspectos Susceptibles de Mejora de los programas derivados de las evaluaciones externas y el seguimiento por parte de las URG, así como formular las recomendaciones específicas y concretas.</li> </ul>	
1.7 Metodología utilizada en la evaluación: Metodología de Marco Lógico	
Instrumentos de recolección de información:	
Cuestionarios <input type="checkbox"/> Entrevistas <input checked="" type="checkbox"/> Formatos <input checked="" type="checkbox"/> Otros <input type="checkbox"/> Especifique:	
Descripción de las técnicas y modelos utilizados:	
Se realizó la revisión documental en materia normativa y documentos conceptuales del Pp, incluyendo lineamientos Federales y locales. Para llevar a cabo el análisis de gabinete, se plantearon 6 capítulos, los cuales fueron desarrollados y sustentados en el análisis de la información proporcionada por la URG a la instancia evaluadora. En cada capítulo se definió una valoración cualitativa, que determinó el cumplimiento de los aspectos a evaluar, se emitieron observaciones y recomendaciones puntuales para cada hallazgo. Se hizo uso de formatos específicos para el reporte de la información y entrevistas con los responsables de cada área administrativa de la Alcaldía Xochimilco.	



<p><b>2. Principales Hallazgos de la evaluación</b></p>
<p>2.1 Describir los hallazgos más relevantes de la evaluación: Carencia de diagnósticos. El análisis de problemas y objetivos es débil y éstos no están claramente definidos. No se tiene claramente identificada la vinculación con objetivos superiores como los PGCDMX 2019-2024, PND 2019-2024 y ODS. Carencia de información sobre las coberturas anuales de población objetivo, atendida y potencial y prospectiva de presupuesto. Programas presupuestarios con carencia de MIR y sin evidencia de medición de indicadores. Desconocimiento de las metodologías de planeación y su aplicación a la administración del recurso humano y financiero. No se cuenta con parámetros de semaforización. No se da seguimiento a los Aspectos Susceptibles de Mejora.</p>
<p>2.2 Señalar cuáles son las principales Fortalezas, Oportunidades, Debilidades y Amenazas (FODA), de acuerdo con los temas del programa, estrategia o instituciones.</p>
<p>2.2.1 Fortalezas:</p> <p>F1. Se cuenta con una identificación clara de las características de los Pp K015 y Pp K016, así como del FAIS en virtud de la normativa. F2. Se cuenta con información referente a causas y efectos, a partir del llenado de las MIDS. Se cuenta con un área que da seguimiento al avance físico - financiero de las obras. F3. Sí se cuenta con mecanismos documentados por FAIS, que permiten la verificación de los recursos. Cuentan con una "hoja viajera" que informa a las áreas internas, el seguimiento de los proyectos a partir de los pagos a realizar. F4. Se cuenta con la cobertura a partir del sistema FAIS - MIDS. Las JUDS de escuelas sí tienen la cuantificación precisa de población objetivo y beneficiada. F5. Se tiene conocimiento con respecto al funcionamiento del FAIS y los dos Pps: K015 y K016. F6. Se cuenta con un mecanismo de transparencia: comités ciudadanos que verifican las obras a realizar. Se sigue el proceso tal como está indicado en la guía para la conformación de comités de participación ciudadana.</p>
<p>2.2.2 Oportunidades:</p> <p>O1. Se cuenta con sistemas de información que permiten sistematización de la misma, a través de índices e hipervínculos. O2. Se cuenta con mucha información estadística nacional, sistema de información nacional y geo referenciada. O3. Sistematización de base de datos oficiales a nivel nacional por proceso federalizado. La Secretaría de Finanzas tiene un seguimiento operativo calendarizado. O4. El sistema de las MIDS - FAIS, presenta la posibilidad de identificar población por género, localidad y edad. O5. El FAIS es un fondo que cuenta con mucha información que puede alimentar la elaboración de la MIR. O6. El FAIS cuenta con lineamientos claros para el correcto seguimiento y visualización del avance de los proyectos autorizados.</p>
<p>2.2.3 Debilidades:</p> <p>D1. Dificultad para localizar la información de manera ordenada, en virtud de que es mucha la información con respecto a este punto. Se desconoce el Manual de programación presupuestación para la formulación del anteproyecto de presupuesto de egresos, para la elaboración de MIR. D2. No se cuenta con un diagnóstico propio de la alcaldía con las necesidades detectadas y matriz de prioridades. No se cuenta con un árbol de problemas. No se tiene un documento en el que se observe el histórico de obras realizadas en determinadas zonas y, en consecuencia, observar las zonas que no han sido atendidas. No se cuenta con visión estratégica. D3. No se cuenta con los mecanismos por Pp. Desconocimiento de flujograma institucional 2019. D4. Falta conocimiento diagnóstico sobre la cobertura y focalización desde un diagnóstico integrador elaborado por las diferentes direcciones involucradas en las tomas de decisiones estratégicas, especialmente para proyectos de drenaje y agua potable. No se tiene la población potencial, objetivo y beneficiada por programa presupuestario. D5. Desconocimiento sobre los elementos teóricos para la elaboración de la MIR. D6. Se carece de un sistema que permita la fácil identificación de la información, así como del seguimiento de los proyectos en ejecución.</p>
<p>2.2.4 Amenazas:</p> <p>A1. Probabilidad de cambio de personal de base y de estructura, en función de cambio de gobierno. A2. Se corre el riesgo de no ver lo realmente importante. Podría llegar a verse afectada el área de obras, por capturar MIDS, sin contar con un documento oficial que avale dicha orden. La alcaldía podría actuar de manera reactiva, más que proactiva. A3. Cambios de puestos y personal en el sector público. Posible auditoría. A4. Que la población potencial se oponga a la realización de las obras autorizadas, por no atender a otras necesidades que dicha población podría considerar más relevantes y urgentes. Que la población objetivo solicite un tipo de desarrollo de obras enfocadas a "parchar", más que a corregir a profundidad. A5. Tanta información puede llegar a ser abrumadora y dificulta la focalización para elaborar la MIR.</p>



<b>3. Conclusiones y recomendaciones de la evaluación</b>
<p>3.1 Describir brevemente las conclusiones de la evaluación:</p> <p>Se observa personal altamente capacitado, con conocimiento proveniente de la práctica diaria, quien, además, posee información organizada y estandarizada en virtud de los formatos y las plataformas dispuestas por la Secretaría de Bienestar, para dar cumplimiento al FAIS.</p> <p>A pesar de que el área cuenta con la información referente a los Pps evaluados, se aprecia cierto grado de dispersión física y digital de documentos que den sustento a lo plasmado en plataforma oficial.</p> <p>A pesar de lograr el cumplimiento de los formatos requeridos e instaurados a través de las plataformas correspondientes, se observa carencia de un diagnóstico oficial integrador con la identificación de árbol de problemas, árbol de objetivos y población potencial, objetivo y beneficiada, en términos de planeación estratégica. Es así como se detecta un tipo de planeación reactiva y con visión de corto plazo. La Matriz de Indicadores de Resultados (MIR), refleja una idea general sobre el quehacer de cada uno de los Programas presupuestarios, y la forma de justificar su implementación; sin embargo, presenta grandes carencias metodológicas, basadas en CONEVAL. Se carece de una línea base consistente para la evaluación de impacto de hasta 5 años atrás, así como para la correcta proyección de largo plazo. En lo referente a la transparencia y rendición de cuentas, faltan elementos de capacitación y concienciación en el personal de estructura y base, para realizar las funciones de transparencia y rendición de cuentas, con la convicción de que es un ejercicio de madurez ciudadana y un reflejo del quehacer diario gubernamental ético, con un sentido de bienestar común.</p>
<p>3.2 Describir las recomendaciones de acuerdo a su relevancia:</p>
<p>F01. Fomentar el uso de las tecnologías de la información en las diferentes áreas de la alcaldía, que permitan una mayor interconexión para la localización de documentos tanto estratégicos como operativos.</p>
<p>F02. Capacitar al personal del área, para contribuir en la elaboración de árboles de problemas, diagnósticos, planeación estratégica, al menos de manera propositiva inicial.</p>
<p>F03. Contribuir al proceso de seguimiento, mediante un sistema de rastreo por proyecto.</p>
<p>F04. Posibilitar en sistema de MIDS - FAIS, un botón para descargar la información en un Excel de fácil consulta.</p>
<p>F05. Implementar una intranet para conjugar la información por fondo y programa presupuestario.</p>
<p>F06. Desarrollar un sistema que permita la captura de la información alusiva al seguimiento de los proyectos.</p>
<p>FA1. Potenciar la implementación de sistemas de información que conecten a todas las áreas.</p>
<p>FA2. Potenciar el acceso a la información con que se cuenta de manera oficial en los sistemas nacionales, para</p>
<p>FA3. Anticipar un posible escenario de cambio de gobierno, altas y bajas de personal, así como posible auditoría, mediante sistema de seguimiento de información.</p>
<p>FA4. Elaborar una matriz de materialidad, en la que se disponga el reconocimiento de los diferentes grupos de interés, así como de las necesidades detectadas y aquellas que se encuentran en lista previa.</p>
<p>FA5. Sistematizar la información que ya domina el área responsable.</p>
<p>FA6. Llevar a cabo reuniones con los vecinos en donde se planea la ejecución de obra, para lograr la licencia social correspondiente.</p>
<p>D01. Se sugiere implementar un sistema de información que ordene por índice todos los documentos que hacen alusión al FAIS, así como a los Pp K015 y Pp K016. Elaborar sistema de aseguramiento de lectura y verificación del manual para la formulación del anteproyecto del presupuesto de egresos del año en curso.</p>
<p>D02. Dado que se cuenta con mucha información, se puede gestionar mediante el área de asesores, la elaboración de un documento rector inicial.</p>
<p>D03. Establecer un proceso de inducción al personal nuevo de la alcaldía, en el que se posibilite el acceso a sistema de rastreo de información y seguimiento por proyecto.</p>
<p>D04. Se podría implementar sistematización de población segmentada en un Excel, al capturar cada MID en sistema, esta información podría retroalimentar a las áreas para la elaboración de diagnósticos integradores.</p>
<p>D05. Implementar curso de capacitación para elaborar la MIR focalizada en función de cada fondo y Programa</p>
<p>D06. Desarrollar un sistema que permita la captura de la información alusiva al seguimiento de los proyectos.</p>
<p>DA1. Implementar a la brevedad posible la sistematización interconectada.</p>
<p>DA2. Aprovechar el personal capacitado, así como los sistemas, para elaborar diagnósticos y planeaciones estratégicas por áreas.</p>
<p>DA3. Poner en alta prioridad, el proceso de inducción al personal, con el conocimiento del manual administrativo vigente.</p>
<p>DA4. Aprovechar los sistemas de información oficiales con que se cuenta a nivel nacional, para la identificación de población potencial, objetivo y beneficiada.</p>
<p>DA5. Implementar curso de capacitación para elaborar la MIR focalizada en función de cada fondo y Programa</p>
<p>DA6. Capturar en sistema la lista de todos los vecinos beneficiarios, en donde se registre la petición de cada uno de ellos. Esto facilitará la planeación en conjunto con los grupos de interés prioritarios.</p>
<b>4. Datos de la Instancia evaluadora</b>
<p>4.1 Nombre del coordinador de la evaluación: Mtro. Ariel de la O Galindo</p>
<p>4.2 Cargo: Coordinador General de Evaluación</p>
<p>4.3 Institución a la que pertenece: Centro de Estudios para el Desarrollo Integral Comunitario A.C.</p>
<p>4.4 Principales colaboradores: Mtra. María Eugenia Guadalupe Núñez Gómez, Mtro. José Luis Manzanilla Gil</p>
<p>4.5 Correo electrónico del coordinador de la evaluación: arieldelao@gmail.com</p>
<p>4.6 Teléfono (con clave lada): 5522570486</p>



<b>5. Identificación del (los) programa(s)</b>	
5.1 Nombre del (los) programa(s) evaluado(s): K015 Construcción de Infraestructura Pública y K016 Rehabilitación y Mantenimiento de Infraestructura Pública,	
5.2 Siglas: K015 y K016	
5.3 Ente público coordinador del (los) programa(s): Alcaldía Xochimilco	
5.4 Poder público al que pertenece(n) el(los) programa(s):	
Poder Ejecutivo X Poder Legislativo Poder Judicial Ente Autónomo	
5.5 Ámbito gubernamental al que pertenece(n) el(los) programa(s):	
Federal X Estatal Local	
5.6 Nombre de la(s) unidad(es) administrativa(s) y de (los) titular(es) a cargo del (los) programa(s):	
5.6.1 Nombre(s) de la(s) unidad(es) administrativa(s) a cargo de (los) programa(s):	
Dirección General de Obras Públicas y Desarrollo Urbano.	
5.6.2 Nombre(s) de (los) titular(es) de la(s) unidad(es)	
Nombre: Martha Eugenia Sánchez Membrillo	Unidad administrativa: Dirección General de
Tel: 5553340600 ext. 3686 Correo: msanchezm@xochimilco.cdmx.gob.mx	Obras Públicas y Desarrollo Urbano.
<b>6. Datos de Contratación de la Evaluación</b>	
6.1 Tipo de contratación:	
6.1.1 Adjudicación Directa 6.1.2 Invitación a tres X 6.1.3	
6.1.4 Licitación Pública Internacional 6.1.5 Otro: (Señalar)	
6.2 Unidad administrativa responsable de contratar la evaluación: Dirección General de Administración de la Alcaldía Xochimilco	
6.3 Costo total de la evaluación: \$ 312,068.97	
6.4 Fuente de financiamiento : Recursos Fiscales	
<b>7. Difusión de la evaluación</b>	
7.1 Difusión en internet de la evaluación: www.xochimilco.cdmx.gob.mx	
7.2 Difusión en internet del formato: www.xochimilco.cdmx.gob.mx	

Elaboro:

Lic. Marcos Francisco Álvarez Chávez  
JUD DE CONTABILIDAD

Reviso:

Lic. Fernando Colín Alanís  
SUBDIRECTOR DE RECURSOS FINANCIEROS

Vo. Bo.

C.P. Fernando Cecilia Martell  
DIRECTOR DE FINANZAS Y REC. HUMANOS

## Glosario

**Aspectos Susceptibles de Mejora (ASM):** Los hallazgos, debilidades, oportunidades y amenazas que son presentadas por la instancia evaluadora como recomendaciones derivadas de los resultados de las evaluaciones, mismas que deben ser atendidas para mejorar la operación de los Programas presupuestarios y la ejecución de los Recursos Federales.

**CONEVAL:** Consejo Nacional de Evaluación de la Política de Desarrollo Social.

**Evaluación:** El análisis sistemático y objetivo de la operación de los Programas presupuestarios o del proceso de ejecución de los Recursos Federales, que tiene como finalidad determinar la pertinencia y el logro de sus objetivos y metas, así como su eficiencia, eficacia, calidad, resultados, impacto y sostenibilidad, en función del tipo de evaluación realizada.

**Evaluación Específica de Desempeño (EED):** El seguimiento y evaluación sistemática de los Programas presupuestarios o de los Recursos Federales, que permite la valoración objetiva del desempeño de las políticas públicas a través de la verificación del grado de cumplimiento de metas y objetivos con base en indicadores estratégicos y de gestión. Esta evaluación puede efectuarse cada dos años.

**FAIS:** Fondo de Aportaciones para la Infraestructura Social.

**Gestión para resultados (GpR):** Disciplina gerencial aplicada a la administración pública que tiene como objetivo el responder a una realidad económica, política y social cambiante.

**Instancia evaluadora:** La persona física o moral especializada y con experiencia probada en la materia que corresponda evaluar, que cumpla con los requisitos de independencia, imparcialidad, transparencia y los demás que se establezcan en las disposiciones aplicables.



**Fuentes de Información:** El material que da soporte al trabajo de evaluación, como: leyes, reglamentos, instrumentos de planeación, lineamientos, reglas, manuales administrativos y específicos de operación, informes de resultados diversos, matriz de indicadores para resultados, bitácoras y formatos, entre otros.

**Indicadores de Gestión:** Los que miden el avance de lo planeado en los procesos y actividades, es decir, sobre la forma en que los bienes y/o servicios públicos son generados y entregados. Incluye los indicadores de actividades y de componentes que entregan bienes y/o servicios para ser utilizados por otras instancias.

**Indicadores Estratégicos:** Los que miden el grado de cumplimiento de los objetivos de las políticas públicas, programas y acciones de gobierno, contribuyen a corregir o fortalecer las estrategias y la orientación de los recursos e incluyen indicadores de Fin, Propósito y de Componentes que consideran apoyos, bienes y/o servicios que impactan directamente a la población o área de enfoque.

**Indicadores de Desempeño:** Los que miden el nivel de cumplimiento de lo que se pretende lograr, expresado en términos de cobertura, eficiencia, impacto económico y social, calidad y equidad; cuentan con un índice, medida, cociente o fórmula.

**JUD:** Jefatura de Unidad Departamental.

**Ley de Austeridad, Transparencia en Remuneraciones, Prestaciones y Ejercicio de Recursos de la Ciudad de México:** La que regula y norma las acciones en materia de austeridad, programación, presupuestación, aprobación, ejercicio, contabilidad gubernamental, emisión de información financiera, control y evaluación de los ingresos y egresos públicos de la Ciudad de México, así como sienta las bases para establecer los tabuladores que indiquen las remuneraciones de los servidores públicos locales, mediante el conjunto de principios, normas y procedimientos que tienen como propósito regular y

simplificar el pago de las remuneraciones y otros conceptos de pago a que tienen derecho las personas servidoras públicas.

**Ley General de Contabilidad Gubernamental (LGCG):** La que establece los criterios generales que regirán la contabilidad gubernamental y la emisión de información financiera de los entes públicos, con el fin de lograr su adecuada armonización.

**Ley General de Transparencia y Acceso a la Información Pública (LGTAIP):** La que establece los principios, bases generales y procedimientos para garantizar el derecho de acceso a la información en posesión de cualquier autoridad, entidad, órgano y organismo de los poderes Legislativo, Ejecutivo y Judicial, Órganos Autónomos, Partidos Políticos, Fideicomisos y Fondos Públicos, así como de cualquier persona física, moral o sindicato que reciba y ejerza recursos públicos o realicen actos de autoridad de la Federación, las Entidades Federativas y los Municipios.

**Ley Federal de Presupuesto y Responsabilidad Hacendaria (LFPRH):** La que reglamenta los artículos 74 fracción IV, 75, 126, 127 y 134 de la Constitución Política de los Estados Unidos Mexicanos, en materia de programación, presupuestación, aprobación, ejercicio, control y evaluación de los ingresos y egresos públicos federales.

**Matriz de Indicadores para Resultados (MIR):** El instrumento de monitoreo construido con base en la Metodología del Marco Lógico que permite entender y mejorar el diseño de los Programas presupuestarios e identificar sus objetivos, sus relaciones causales, indicadores, medios de verificación y supuestos o riesgos que pueden influir en su éxito o fracaso.

**Metodología del Marco Lógico (MML):** Herramienta de planeación basada en la estructuración sistemática de la solución de problemas que constituye un parámetro que permite el seguimiento de los resultados esperados.

**MID:** Matriz de Inversión para el Desarrollo Social.



**Nueva Gestión Pública (NGP):** Modelo que apunta a un aparato público que justifique su propia existencia y gasto, enfocando los recursos públicos a la satisfacción de las demandas de la sociedad.

**Organización para la Cooperación y el Desarrollo Económicos (OCDE):** Organización internacional que agrupa a 36 países miembros y cuya misión es promover políticas que mejoren el bienestar económico y social de las personas alrededor del mundo.

**Objetivos de desarrollo sostenible (ODS):** Conjunto de objetivos globales para erradicar la pobreza, proteger el planeta y asegurar la prosperidad para todos como parte de una nueva agenda de desarrollo sostenible.

**Plan Nacional de Desarrollo (PND):** Documento en el que el Gobierno de México, a través de consultar a la población, explica cuáles son sus objetivos y estrategias prioritarias durante el sexenio.

**Presupuesto basado en resultados (PbR):** Estrategia que permite vincular la asignación de los recursos presupuestales a productos entregados, pudiendo ser bienes o servicios y a resultados a favor de la población.

**Presupuesto de Egresos de la Federación (PEF):** El instrumento legal mediante el cual se determina cuánto, cómo y en qué se gastarán los recursos públicos de la federación.

**Presupuesto de Egresos de la Ciudad de México (PEFCDMX):** La estimación financiera del gasto público por concepto de gasto corriente, inversión pública, así como las erogaciones de la deuda pública que realizan las Unidades Responsables del Gasto, para el desempeño de sus funciones en un ejercicio fiscal.

**Programa presupuestario (Pp):** Categoría programática que permite organizar, en forma representativa y homogénea, las asignaciones de recursos de los programas federales y del

gasto federalizado a cargo de los ejecutores del gasto público federal para el cumplimiento de sus objetivos y metas.

**Programa Anual de Evaluación del Gobierno de la Ciudad de México para el Ejercicio Fiscal 2020 (PAE 2021):** El instrumento mediante el cual se determina el número y tipo de evaluaciones que se aplicarán durante el ejercicio fiscal vigente a los Programas presupuestarios y a los Recursos Federales.

**Programa de Gobierno de la Ciudad de México 2019-2024 (PGCDMX 2019-2024):** El instrumento de planeación en el cual se establecen los ejes política pública, a partir de los cuales se determinan los objetivos, las metas y acciones que rigen la acción del Gobierno de la Ciudad de México.

**Recursos Federales (RF):** Las asignaciones de origen federal que, por concepto de aportaciones convenios, lineamientos y fondos federales a los que tenga derecho y participe la Ciudad de México, de conformidad con lo dispuesto por la Ley de Coordinación Fiscal, la LFPRH y el PEF, son destinadas a complementar los gastos de operación y mantenimiento, así como para incrementar sus activos reales o para la adquisición de bienes de capital.

**Secretaría de Hacienda y Crédito Público (SHCP):** La dependencia encargada de los asuntos económicos-financieros que tienen que ver con el Estado.

**SISGE:** Sistema de Información Social Geo referenciada.

**Sistema de Evaluación del Desempeño (SED):** Conjunto de elementos metodológicos que permiten realizar una valoración objetiva del desempeño de los Programas presupuestarios utilizando indicadores.



GOBIERNO DE LA  
CIUDAD DE MÉXICO

**CEDIC, A.C.**  
CENTRO DE ESTUDIOS PARA EL DESARROLLO INTEGRAL COMUNITARIO



ALCALDÍA XOCHIMILCO

MÉXICO TENOCHTITLAN  
SIETE SIGLOS DE HISTORIA

**Términos de Referencia (TdR):** Son los documentos técnicos que permiten ejemplificar los objetivos, preguntas de investigación evaluativa, alcances y características técnico-metodológicas para realizar diversos tipos de evaluaciones.

**Unidad coordinadora:** La Dirección General de Administración, área designada por la Alcaldía Xochimilco para la revisión y supervisión de los trabajos de evaluación de los Programas Presupuestarios y de los Recursos Federales.

**Unidades Responsables del Gasto (URG):** Las Dependencias, Órganos Desconcentrados, Entidades y Alcaldías que integran la Administración Pública de la Ciudad de México; pueden integrarse de manera voluntaria los Órganos Autónomos y de Gobierno que participen en la operación y ejecución de los RF que se evalúan.



## Referencias Bibliográficas:

Archivo único de Alcaldía, 2020.

Convenio FISDMF, 2020. Convenio para acordar la metodología, fuentes de información, mecanismo de distribución y acciones para la operación del fondo para la infraestructura social municipal y de las demarcaciones territoriales del Distrito Federal correspondientes a la Ciudad de México. Recuperado de:

[http://www.bienestar.gob.mx/work/models/Bienestar/FAIS\\_Docs\\_20/ConveniosDistribucion2020/Ciudad\\_de\\_Mexico.pdf](http://www.bienestar.gob.mx/work/models/Bienestar/FAIS_Docs_20/ConveniosDistribucion2020/Ciudad_de_Mexico.pdf)

Clasificador por objeto del gasto de la Ciudad de México, 2020. Recuperado de:

[http://www3.contraloriadf.gob.mx/prontuario/index.php/normativas/Template/ver\\_mas/66940/10/1/0](http://www3.contraloriadf.gob.mx/prontuario/index.php/normativas/Template/ver_mas/66940/10/1/0)

DOF, 2020. Ramo General 33. Aportaciones Federales Para Entidades Federativas Y Municipios Fondo III. II Fondo De Aportaciones Para La Infraestructura Social Municipal Y De Las Demarcaciones Territoriales Del Distrito Federal (FISDMF) 2020 (Pesos).

Recuperado de:

[https://www.dof.gob.mx/nota\\_detalle.php?codigo=5583411&fecha=03/01/2020](https://www.dof.gob.mx/nota_detalle.php?codigo=5583411&fecha=03/01/2020)

FAIS, 2020. Consulta de proyectos por municipio. Recuperado de:

<https://fais.bienestar.gob.mx/>

Guía operativa para la constitución, operación y seguimiento de la participación social en el Fondo de Aportaciones para la Infraestructura Social municipal y de las Demarcaciones territoriales del Distrito Federal – FISDMF, 2021.





GOBIERNO DE LA  
CIUDAD DE MÉXICO

**CEDIC, A.C.**  
CENTRO DE ESTUDIOS PARA EL DESARROLLO INTEGRAL COMUNITARIO



ALCALDÍA XOCHIMILCO

MÉXICO TENOCHTITLAN  
SIETE SIGLOS DE HISTORIA

Ley de Coordinación Fiscal. Recuperado de:

[http://www.diputados.gob.mx/LeyesBiblio/pdf\\_mov/Ley\\_de\\_Coordinacion\\_Fiscal.pdf](http://www.diputados.gob.mx/LeyesBiblio/pdf_mov/Ley_de_Coordinacion_Fiscal.pdf)

Ley de Obras Públicas del Distrito Federal, 2015. Recuperado de:

[https://data.consejeria.cdmx.gob.mx/images/leyes/leyes/LEY\\_DE\\_OBRAS\\_PUBLICAS\\_D  
EL\\_DF\\_2.1.pdf](https://data.consejeria.cdmx.gob.mx/images/leyes/leyes/LEY_DE_OBRAS_PUBLICAS_D<br/>EL_DF_2.1.pdf)

Ley General de Transparencia y Acceso a la Información Pública. 2020.

Diario oficial de la federación. 4 de mayo de 2015. Última reforma el 13 de agosto de 2020.

Manual administrativo, 2016. Órgano político – administrativo en Xochimilco.

Registro: MA-17/011216-OPA-XOCH-15/010715-A1

Manual de presupuestación para la formulación del anteproyecto de Presupuesto de Egresos, 2020. Recuperado de:

[https://servidoresx3.finanzas.cdmx.gob.mx/documentos/Manual\\_Anteproyecto\\_2020.pdf](https://servidoresx3.finanzas.cdmx.gob.mx/documentos/Manual_Anteproyecto_2020.pdf)

ODS, 2021. Objetivos de Desarrollo Sustentable. Organización de las Naciones Unidas.

Recuperado de: <https://www.un.org/sustainabledevelopment/es/objetivos-de-desarrollo-sostenible/>



GOBIERNO DE LA  
CIUDAD DE MÉXICO

**CEDIC, A.C.**  
CENTRO DE ESTUDIOS PARA EL DESARROLLO INTEGRAL COMUNITARIO



ALCALDÍA XOCHIMILCO

MÉXICO TENOCHTITLAN  
SIETE SIGLOS DE HISTORIA

## RESUMEN EJECUTIVO

EVALUACIÓN ESPECÍFICA DE DESEMPEÑO REALIZADA A LOS PROGRAMAS  
PRESUPUESTARIOS FINANCIADOS CON LOS FONDOS FEDERALES FAIS  
FORTAMUN, FAFEF Y CULTURA.

ALCALDÍA XOCHIMILCO.

EJERCICIO FISCAL 2020.

INSTANCIA EVALUADORA

CENTRO DE ESTUDIOS PARA EL DESARROLLO INTEGRAL COMUNITARIO A.C.

DICIEMBRE 2021.

## CONTENIDO

Introducción	1
Tipo de evaluación	2
Objetivos de la evaluación	3
Metodología	4
Análisis FODA	6
Seguimiento los Aspectos Susceptibles de Mejora	9
Conclusiones	13
Anexos	15

## Introducción

La evaluación gubernamental es un aspecto que ha ido cobrando relevancia en la medida que el proceso de consolidación democrática detona y promueve la búsqueda de una mayor participación ciudadana en el proceso de las políticas públicas, una creciente transparencia en la acción gubernamental, así como la mejora en la rendición de cuentas por parte de las instituciones que administran recursos públicos, entre otros. Derivado de este proceso, la visión acerca de la evaluación se ha transformado, pasando de una evaluación prácticamente orientada en el control del ejercicio de los recursos y el cumplimiento de la normatividad, hacia una evaluación que se enfoca en la transformación e impacto que beneficia a las poblaciones objetivo o ciudadanos.

Sin embargo, es importante conocer que los orígenes de la evaluación se encuentran estrechamente vinculados a los temas de planeación, programación y presupuestación del gasto público.

A partir del año 2000 se implementaron en México iniciativas para definir una política de evaluación en el Gobierno Federal. Con la publicación de la Ley Federal de Presupuesto y Responsabilidad Hacendaria (LFPRH) en 2006 el Sistema de Evaluación del Desempeño (SED) quedó establecido formalmente en el Artículo 2, Fracción LI como:

El conjunto de elementos metodológicos que permiten realizar una evaluación objetiva del desempeño de los programas, bajo los principios de verificación de grado de cumplimiento de metas y objetivos, con base en indicadores estratégicos y de gestión que permitan conocer el impacto social de los programas y proyectos.

Adicionalmente, en el año 2008 en el Proyecto de Presupuesto de Egresos de la Federación (PPEF) se comenzó a plantear la instrumentación de un Presupuesto basado en



Resultados (PbR); razón por la cual se emitió el Acuerdo por el que se establecen las disposiciones generales del Sistema de Evaluación del Desempeño, en apego a lo establecido en la Ley Federal de Presupuesto y Responsabilidad Hacendaria.

Derivado de esta necesidad de medir la efectividad de las políticas públicas, y de la nueva visión del actual gobierno en términos de contribuir a la disminución de las brechas económicas, sociales y culturales en todos los sectores, a eliminar los gastos innecesarios que impacten de manera negativa a la hacienda pública y de privilegiar la inversión productiva frente al gasto administrativo, es que se genera la obligatoriedad de realizar la Evaluación Específica de Desempeño de los Programas Presupuestarios financiados con los siguientes Fondos Federales durante el ejercicio fiscal 2020 en la Alcaldía Xochimilco:

- Fondo de Aportaciones para la Infraestructura Social (FAIS).
- Fondo de Aportaciones para el Fortalecimiento de las Entidades Federativas (FAFEF).
- Fondo para el Fortalecimiento de los Municipios y las Demarcaciones Territoriales del Distrito Federal, hoy Ciudad de México (FORTAMUN).
- Cultura

### **Tipo de Evaluación.**

Evaluación Específica de Desempeño: seguimiento y evaluación sistemática del Programa Presupuestario o Recursos Federales, que permiten la valoración objetiva del desempeño de las políticas públicas, a través de la verificación del cumplimiento de metas y objetivos con base en indicadores estratégicos y de gestión.



## **Objetivos de la Evaluación.**

### **Objetivo General.**

Contar con una valoración del desempeño de los Programas Presupuestarios financiados con Recursos Federales Transferidos en el ejercicio fiscal 2020, a través de la verificación del cumplimiento de metas y objetivos con base en indicadores estratégicos y de gestión. Así como el análisis de la información entregada por las unidades responsables de los programas, con la finalidad de identificar las diferencias entre el desempeño real y el esperado a fin de proveer información que permita retroalimentar su gestión, resultados y contribuir a la toma de decisiones.

### **Objetivos Específicos .**

- Reportar los resultados y productos de los programas evaluados durante el ejercicio fiscal 2020, mediante el análisis de los indicadores de resultados; de los indicadores de servicios y gestión, así como de los hallazgos relevantes.
- Analizar el avance de las metas de los indicadores de la Matriz de Indicadores para Resultados (MIR) en 2020, respecto de años anteriores y el avance en relación con las metas establecidas.
- Valorar los mecanismos de focalización y cobertura de los bienes para la atención de las necesidades particulares identificadas.
- Analizar a la población potencial y objetivo, así como los mecanismos de incorporación.
- Realizar un análisis de Fortalezas y Oportunidades, Debilidades y Amenazas, y emitir recomendaciones pertinentes.

- Valorar los principales procesos en la gestión y operación, con el objetivo de identificar los problemas o limitantes que obstaculizan la gestión y ejecución del Programa Presupuestario.
- Identificar si el programa cuenta con instrumentos de planeación del cual se puedan establecer metas orientadas hacia resultados.
- Valorar el grado de sistematización de la información referente al ejercicio de los recursos para dar cumplimiento a las disposiciones en materia de rendición de cuentas y transparencia.
- Identificar los principales Aspectos Susceptibles de Mejora de los programas derivados de las evaluaciones externas y el seguimiento por parte de las URG, así como formular las recomendaciones específicas y concretas.

## **Metodología.**

La Evaluación Específica de Desempeño de los Programas Presupuestarios financiados con los Fondos Federales de FAIS, FAFEF, FORTAMUN y Cultura, se realizó mediante trabajo de gabinete, fundamentado en la Metodología del Marco Lógico (MML), la cual es una herramienta de planeación basada en la estructuración sistemática de la solución de problemas, que permite realizar el seguimiento de los resultados esperados; la rendición de cuentas y la evaluación de resultados e impactos. La información analizada fue la proporcionada por las siguientes unidades responsables del gasto adscritas a la Alcaldía Xochimilco:

- Dirección General de Obras Públicas y Desarrollo Urbano.
- Dirección General de Administración.
- Coordinación de Seguridad Ciudadana
- Dirección General de Desarrollo Social.
- Dirección General de Servicios Urbanos.



- Dirección General de Medio Ambiente y Desarrollo Sustentable.
- Dirección General de Recursos Materiales y Servicios Generales.

Se realizó la revisión documental en materia normativa y documentos conceptuales del Pp. incluyendo lineamientos federales y locales. Las MIR vigentes, modalidad presupuestaria, diagnóstico (si era existente), entre otros documentos que el equipo evaluador consideró pertinentes analizar y valorar.

Para llevar a cabo el análisis de gabinete, se realizó la valoración cualitativa y cuantitativa de la información proporcionada por las unidades responsables del gasto a la instancia evaluadora, dicha información se agrupó en los siguientes seis capítulos:

- I. Identificación de las características del Programa Presupuestario.
- II. Contribución y destino de los recursos
- III. Gestión y Operación
- IV. Cobertura y focalización
- V. Consistencia de la Matriz de Indicadores
- VI. Transparencia y rendición de cuentas

La revisión documental se complementó con entrevistas en formato libre a los servidores públicos responsables de la ejecución del programa y con consultas a la información pública dispuesta en las diferentes páginas de transparencia del Gobierno de la Ciudad de México y de la Alcaldía Xochimilco.



## Análisis FODA

Aspectos de Análisis FODA	Hallazgos
<b>Fortalezas</b>	<p>F1. Alcaldía Xochimilco catalogada como Patrimonio Mundial de la Humanidad.</p> <p>F2. Se cuenta con recurso humano; en algunos Programas presupuestarios, dicho recurso humano ya está calificado para llevar a cabo el seguimiento físico y financiero de los proyectos, así como para realizar los reportes de transparencia correspondientes.</p> <p>F3. Se cuenta con manuales administrativos del año 2019.</p> <p>F4. Se cuenta con una correcta elaboración de los POA.</p> <p>F5. Se cuenta con equipos de cómputo y acceso a internet, así como toda un área de soporte técnico - informático.</p> <p>F6. Se cuenta con una unidad de transparencia, cuyo personal está informado a nivel normatividad y da cumplimiento a la misma.</p>
<b>Debilidades</b>	<p>D1. Se observa información desordenada y desarticulada.</p> <p>D2. Se carece de diagnóstico integral desde la identificación de población potencial, objetivo y beneficiada, así como problemas y soluciones.</p> <p>D3. Se carece de identificación y vinculación estratégica con respecto al PND, los ODS y programas sectoriales, así como el Programa de Gobierno de la CDMX y plan de la Alcaldía.</p> <p>D4. Se carece de visión estratégica, orientada hacia la gestión para resultados.</p> <p>D5. Se carece de conocimiento sobre la implicación del quehacer diario dirigido hacia un resultado trascendente de largo plazo.</p> <p>D6. Se observa desconocimiento sobre la normatividad relativa a la planeación de los Programas presupuestarios.</p> <p>D7. Se carece de un mecanismo de comunicación eficaz y eficiente entre todas las áreas.</p>

	<p>D8. Se carece de registro histórico documentado, ordenado y sistematizado, de las acciones realizadas hasta 5 años atrás.</p> <p>D9. Se observa resistencia hacia la transparencia y rendición de cuentas.</p> <p>D10. Se observa administración reactiva y con visión de corto plazo.</p>
<p><b>Oportunidades</b></p>	<p>O1. Se cuenta con una estructura programática dictada por la Secretaría de Administración y Finanzas.</p> <p>O2. Se cuenta con lineamientos y reglas de operación claras, provenientes de la Secretaría de Administración y Finanzas, o en su caso, de la Secretaría de Bienestar.</p> <p>O3. Se cuenta con presupuesto etiquetado de la federación, para la ejecución de los Programas presupuestarios.</p> <p>O4. Se cuenta con normatividad vigente en cada Programa presupuestario.</p> <p>O5. Se cuenta con consultores externos.</p> <p>O6. Se cuenta con datos oficiales a nivel nacional de población -de forma desagregada-, pobreza y estadística geo referenciada, por parte de INEGI y CONEVAL.</p> <p>O7. Se observa tendencia generalizada al incremento presupuestal anual con base en la inflación, para cada Programa presupuestario, con excepción del Pp S268.</p>
<p><b>Amenazas</b></p>	<p>A1. Dentro de los lineamientos federales, se observan inconsistencias con respecto a lineamientos de CONEVAL – MML.</p> <p>A2. Visión y presión ciudadana en temas poco estratégicos, lo que podría dificultar las acciones planeadas de forma estratégica a largo plazo.</p> <p>A3. Continuidad de pandemia que dificulte la correcta consecución de los Programa presupuestarios con los equipos de trabajo y planeaciones ya establecidas.</p> <p>A4. Peticiones constantes por parte de la ciudadanía, con respecto a la información histórica de hasta 5 años atrás.</p> <p>A5. Poca participación por parte de comités de participación ciudadana.</p> <p>A6. Posibles auditorías con extrañamientos, observaciones y sanciones de Contraloría.</p>



## **Recomendaciones a partir del cruce CAME con los elementos del análisis FODA:**

- Corregir las Debilidades
- Afrontar las Amenazas
- Mantener las Fortalezas
- Explorar las Oportunidades

**1.1.** Corregir el desconocimiento con respecto a la normatividad relativa a la planeación de los Programas presupuestarios, la falta de diagnósticos y la visión inmediata por una visión a largo plazo.

**1.2.** Corregir los mecanismos de comunicación, corregir la visión con respecto a la importancia de los registros históricos, su documentación, ordenamiento y sistematización.

**1.3.** Corregir la visión con respecto a la transparencia y rendición de cuentas.

**1.4.** Corregir el tipo de administración reactiva y con visión de corto plazo, por una administración proactiva y con visión a largo plazo.

**2.1.** Afrontar las inconsistencias con respecto a los lineamientos de CONEVAL – MML.

**2.2.** Afrontar la visión y presión ciudadana en temas poco estratégicos.

**2.3.** Afrontar la posible continuidad de la pandemia y sus implicaciones.

**2.4.** Afrontar las peticiones constantes por parte de la ciudadanía.

**2.5.** Afrontar la poca participación ciudadana.

**2.6.** Afrontar las posibles auditorías.

**3.1.** Mantener el orgullo de ser una Alcaldía catalogada como Patrimonio Mundial de la Humanidad.

**3.2.** Mantener los recursos humanos que ya están calificados para realizar el trabajo correspondiente a cada Programa presupuestario.

**3.3.** Mantener la forma correcta de elaborar los POA, así como las convocatorias correspondientes a los Programas presupuestarios.

- 3.4. Mantener actualizados los manuales administrativos.
- 3.5. Mantener en buenas condiciones los equipos de cómputo y el acceso a internet.
- 3.6. Mantener la unidad de transparencia con personal informado y que da cumplimiento a la normatividad.

- 4.1. Explorar la estructura programática.
- 4.2. Explorar los lineamientos y reglas de operación.
- 4.3. Explorar la normatividad vigente para cada Programa presupuestario.
- 4.4. Explorar las posibilidades de colaboración con consultores externos.
- 4.5. Explorar los datos oficiales que proporciona el INEGI y CONEVAL.

#### **Seguimiento a los Aspectos Susceptibles de Mejora.**

De conformidad con lo establecido en los artículos 78,85, 107 y 110, fracción IV de la Ley Federal de Presupuesto y Responsabilidad Hacendaria, 1,8, fracciones IV y V, 9, fracción II, y 29, fracciones IV y VI del decreto de Presupuesto de Egresos de la Federación 2011, las dependencias y entidades responsables de la ejecución de los programas federales y/o presupuestarios evaluados, deberán atender los aspectos susceptibles de mejora y las recomendaciones que se emitan derivados de las evaluaciones correspondientes con base en el siguiente proceso.

Para el seguimiento a los aspectos susceptibles de mejora derivados de informes y evaluaciones externas a los programas federales y/o presupuestarios se debe considerar el análisis de aquellos aspectos que contribuyan al mejoramiento de los programas, la clasificación de cada uno de éstos según las instancias involucradas en su seguimiento y solución, así como la formalización y difusión de la información que se derive del proceso.

Dicho proceso está integrado por las siguientes actividades:

- i. Identificación de las fuentes de información.
- ii. Análisis u clasificación de los aspectos susceptibles de mejora.
- iii. Elaboración de instrumentos de trabajo para el seguimiento a los aspectos susceptibles de mejora y
- iv. Difusión

En función de la normatividad antes descrita, a continuación, se enlistan los aspectos susceptibles de mejora derivados de la evaluación específica de desempeño realizada a los Programas presupuestarios financiados con los Fondos Federales para el ejercicio fiscal 2020 en la Alcaldía Xochimilco. Un aspecto importante a resaltar es que se debe crear sinergia entre todas las áreas administrativas y operativas que integran a la Alcaldía Xochimilco para llevar a cabo el proceso de seguimiento y reportar el avance correspondiente en el sistema integrador de la información. <sup>1</sup>

### Documento de trabajo.

No.	Aspecto Susceptible de Mejora	Actividades	Área Responsable	Fecha de Término	Resultados Esperados	Productos y/o Evidencias
1	Implementar sistema de información interno (intranet).					
2	Generar líderes internos que retroalimenten a sus pares.					
3	Fomentar, mediante capacitación y seguimiento con líderes, el buen gobierno desde la transparencia y rendición de cuentas.					

<sup>1</sup> Mecanismo\_2011 aspectos susceptibles de mejora.



4	Generar casos de estudio a partir de los líderes internos para la contribución al conocimiento práctico.					
5	Promover el sentido de pertenencia a la Alcaldía y el orgullo por pertenecer a Xochimilco, como Patrimonio Mundial de la Humanidad.					
6	Promover en los ciudadanos una cultura del cuidado y preservación de su Alcaldía, como corresponsables del bienestar común.					
7	Generar campañas de comunicación proactivas de transparencia.					
8	Generar campaña de mercadotecnia social para educar a la población con respecto al uso responsable de los mecanismos de transparencia y rendición de cuentas.					
9	Empoderar a los líderes internos, para promover la generación de consciencia sobre la importancia de conocer los lineamientos y demás documentos de orden federal.					
10	Implementar sistematización de información compartida con las áreas.					
11	Impartir cursos de inducción al personal de nuevo ingreso, tanto de base como de estructura.					
12	Capacitar al personal en la elaboración de expedientes integradores, físicos y digitales de fácil acceso.					
13	Capacitar al personal en el manejo de datos del INEGI, CONEVAL y la gestión para resultados.					
14	Capacitar al personal sobre el PND, los ODS y los programas sectoriales, así como el Programa de Gobierno de la CDMX y plan de la Alcaldía.					
15	Capacitar al personal con respecto a la utilización de la MML de CONEVAL. Implementar una intranet para el manejo de documentos de relevancia federal aplicables a la Alcaldía, por Programa presupuestario, así como					

	para el seguimiento de la ejecución de los recursos.					
16	Implementar campaña de mercadotecnia social para promover la cultura de transparencia y rendición de cuentas.					
17	Promover cultura de proactividad, búsqueda de información y auto educación para el buen cumplimiento del trabajo.					
18	Generar sentido de pertenencia e involucramiento estratégico con el quehacer de la Alcaldía, para beneficio de todos.					
19	Generar programa de capacitación anual para desarrollo del recurso humano, consulta de documentos federales relacionados con el trabajo diario y corresponsabilidad.					
20	Generar y promover el uso de canales de información y comunicación interna.					
21	Capacitar en el manejo y consulta de los manuales y tipos de documentos federales.					
22	Capacitar al personal con respecto a las bases éticas para el buen desempeño del servicio público.					
23	Capacitar al personal en el trato al público, con enfoque de servicio y atención al ciudadano, desde la cultura de transparencia y rendición de cuentas.					

## Conclusiones:

Después de haber realizado un análisis exhaustivo sobre el desempeño de las áreas que ejecutan los Programas presupuestarios que trabajan con fondos de FORTAMUN, FAIS, FAFEF y Cultura, se puede concluir lo siguiente:

La Alcaldía Xochimilco presenta un desempeño reactivo en la forma de planear y ejecutar los recursos federales. Se observan muchas áreas de mejora, entre ellas la elaboración de diagnósticos integradores (análisis de involucrados, matriz de expectativas - fuerzas, árbol de problemas, árbol de soluciones y cobertura), en función de datos estadísticos oficiales que puedan dar sustento a la razón del Pp. , así como de la ejecución de los fondos; se observa la falta de elaboración de planeaciones estratégicas proactivas, con visión proyectiva a largo plazo que deriven de la realidad diagnosticada, y no del presupuesto asignado de forma anual.

Por otro lado, se observa información desorganizada, dispersa, carente de respaldo histórico consistente de hasta 5 años atrás del período en ejecución. Las áreas poseen poco conocimiento entre ellas con respecto al quehacer de los Fondos y de los Programas presupuestarios; lo anterior dificulta la correcta gestión diaria y estratégica en cada uno de los integrantes de la Alcaldía. Asimismo, se observa en los colaboradores poco conocimiento y poco involucramiento sobre su labor diaria y la forma en que ésta repercute, en beneficio o en perjuicio de la Alcaldía, pero sobre todo de la ciudadanía en general.

Los colaboradores pueden mostrar buena disposición, pero poco conocimiento sobre su propia área y la correlación con otras áreas que retroalimentan la planeación y ejecución de los Pps, por lo que se les dificulta el cumplimiento íntegro de su trabajo. Aunque sí existen manuales administrativos, se sugiere capacitar a los colaboradores en la búsqueda de información y reconocimiento sobre el apartado de sus funciones dentro de dicho manual.



Finalmente, con respecto a la transparencia y rendición de cuentas, las áreas presentan renuencia y poca disposición hacia este cumplimiento legislativo. Esto se debe a la falta de conocimiento y consciencia sobre el tema, desde el quehacer diario de un funcionario público, esto en función de una perspectiva ética de actuación en búsqueda del bienestar de la población beneficiaria.

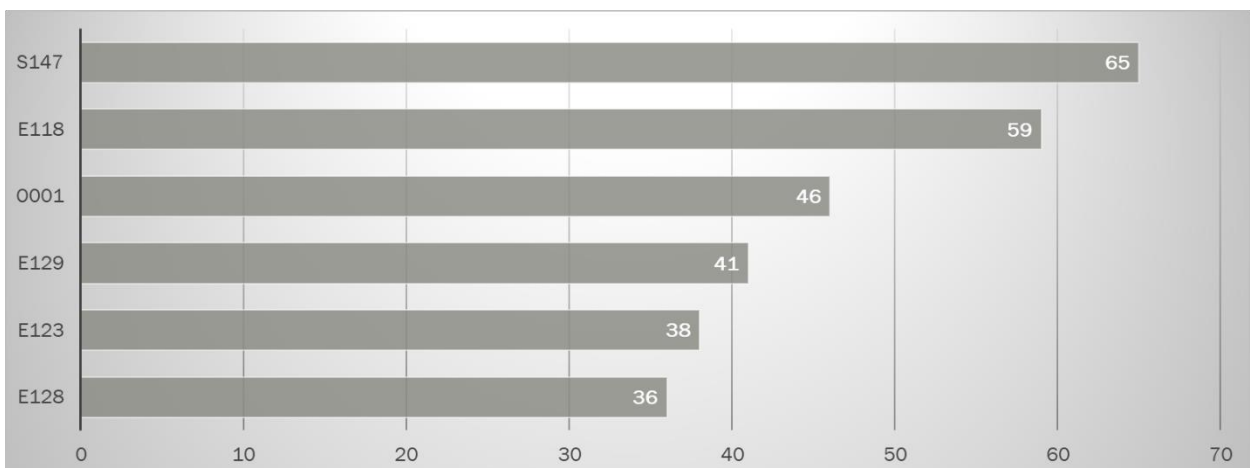
Es, así que la Alcaldía posee muchas áreas de mejora, pero así mismo, se observan muchas fortalezas y oportunidades, que, de emplearse correctamente, la Alcaldía podría alcanzar un óptimo desempeño en función de los objetivos trascendentes que se enlistan en el Plan Nacional de Desarrollo, los Objetivos de Desarrollo Sustentable, el Programa de Gobierno de la Ciudad de México y el Plan de trabajo de la Alcaldía Xochimilco.

Con base en los criterios de desempeño signados en los Términos de Referencia para la evaluación 2020 se obtuvo el índice promedio, sobre una base de 100pts por cada programa presupuestario financiado con los Fondos Federales durante el ejercicio fiscal 2020. En el Anexo 1 se muestran los resultados obtenidos.

**Anexo 1. Índice promedio de desempeño de los Programas financiados con los Fondos Federales de FORTAMUN, FAIS, FAFEF y Cultura.**

Clave	Programa Presupuestario del Fondo FORTAMUN
E118	Acciones policiales y prevención del delito
E123	Manejo integral de residuos sólidos urbanos
E128	Mantenimiento y rehabilitación de áreas verdes
E129	Provisión emergente de agua potable
k016	Rehabilitación y mantenimiento de infraestructura pública
O001	Actividades de apoyo a la función pública y buen gobierno
S147	Ayuda económica para promover el deporte competitivo con jóvenes

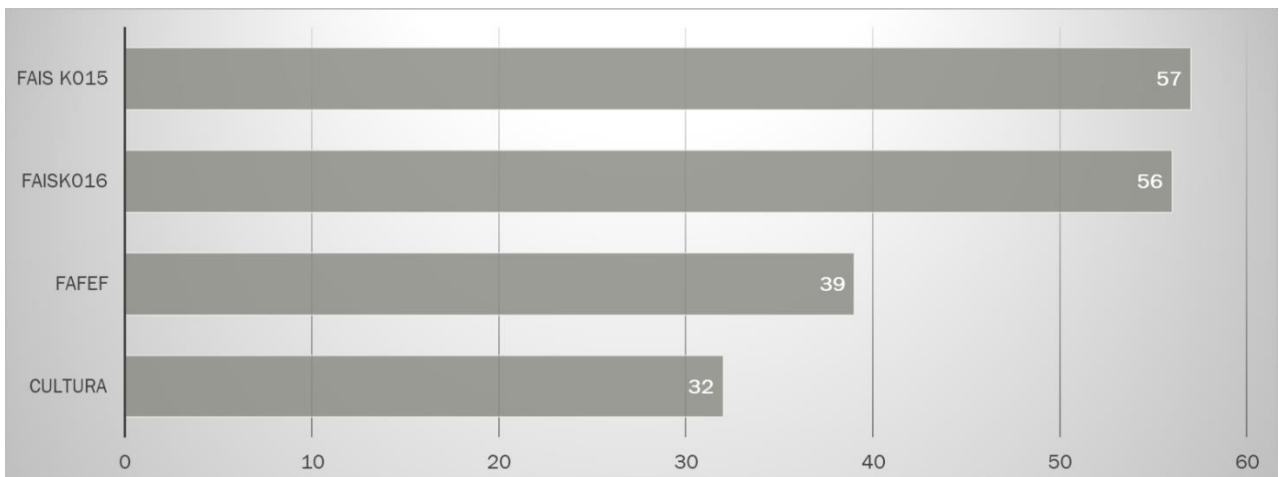
**Índice de desempeño según criterios de evaluación de los Pp's de FORTAMUN 2020.**





Clave	Programa Presupuestario del Fondo FAFEF, FAIS y Cultura
E150	Fomento y mejoramiento de los mercado públicos de la Ciudad de México
K016	Rehabilitación y mantenimiento de la infraestructura pública
K015	Construcción de infraestructura pública
25QF03	Cultura-Conservación y reactivación de la zona Chinampera de Xochimilco (4ta. fase)

**Índice de desempeño según criterios de evaluación de los Pp. de FAFEF, FAIS y Cultura 2020.**



## Anexo 2. Formato para la difusión de los resultados de las evaluaciones establecido por el Consejo Nacional de Armonización Contable (CONAC).

Formato para la Difusión de los Resultados de las Evaluaciones  
Trimestre: Octubre-Diciembre del año 2021

Unidad Responsable del Gasto: 02CD16 Alcaldía Xochimilco	
<b>1. Descripción de la evaluación</b>	
1.1 Nombre de la evaluación: Evaluación Específica de Desempeño	
1.2 Fecha de inicio de la evaluación (dd/mm/aaaa): 01-08-2021	
1.3 Fecha de término de la evaluación (dd/mm/aaaa):31-12-2021	
1.4 Nombre de la persona responsable de darle seguimiento a la evaluación y nombre de la unidad administrativa a la	
Nombre: C.P. Fernando Cecilia Martell	Unidad administrativa: Dirección de Finanzas y Recursos Humanos de la Alcaldía Xochimilco.
1.5 Objetivo general de la evaluación: Contar con una valoración del desempeño de los Programas Presupuestarios	
E118 Acciones policiales y prevención del delito.	
E123 Manejo integral de residuos sólidos urbanos.	
E128 Mantenimiento y rehabilitación de áreas verdes.	
E129 Provisión emergente de agua potable.	
E150 Fomento y mejoramiento de los mercados públicos de la Ciudad de México.	
K015 Construcción de infraestructura pública.	
K016 Rehabilitación y mantenimiento de infraestructura pública.	
O001 Actividades de apoyo a la función pública y buen gobierno.	
S147 Ayuda económica para promover el deporte competitivo en jóvenes.	
Los cuales fueron financiados con Recursos Federales Transferidos en el ejercicio fiscal 2020, a través de la verificación del cumplimiento de metas y objetivos con base en indicadores estratégicos y de gestión.	
1.6 Objetivos específicos de la evaluación:	
<ul style="list-style-type: none"> <li>• Reportar los resultados y productos de los programas evaluados durante el ejercicio fiscal 2020, mediante el análisis de los indicadores de resultados; de los indicadores de servicios y gestión, así como de los hallazgos relevantes.</li> <li>• Analizar el avance de las metas de los indicadores de la Matriz de Indicadores para Resultados (MIR) en 2020, respecto de años anteriores y el avance en relación con las metas establecidas.</li> <li>• Valorar los mecanismos de focalización y cobertura de los bienes para la atención de las necesidades particulares identificadas.</li> <li>• Analizar a la población potencial y objetivo, así como los mecanismos de incorporación.</li> <li>• Realizar un análisis de Fortalezas y Oportunidades, Debilidades y Amenazas, y emitir recomendaciones pertinentes.</li> <li>• Valorar los principales procesos en la gestión y operación, con el objetivo de identificar los problemas o limitantes que obstaculizan la gestión y ejecución del Programa Presupuestario.</li> <li>• Identificar si el programa cuenta con instrumentos de planeación del cual se puedan establecer metas orientadas hacia resultados.</li> <li>• Valorar el grado de sistematización de la información referente al ejercicio de los recursos para dar cumplimiento a las disposiciones en materia de rendición de cuentas y transparencia.</li> <li>• Identificar los principales Aspectos Susceptibles de Mejora de los programas derivados de las evaluaciones externas y el seguimiento por parte de las URG, así como formular las recomendaciones específicas y concretas.</li> </ul>	
1.7 Metodología utilizada en la evaluación: Metodología de Marco	
Instrumentos de recolección de información:	
Cuestionarios Entrevistas X Formatos X Otros Especifique:	
Descripción de las técnicas y modelos utilizados:	
Se realizó la revisión documental en materia normativa y documentos conceptuales del Pp, incluyendo lineamientos Federales y locales. Para llevar a cabo el análisis de gabinete, se plantearon 6 capítulos, los cuales fueron desarrollados y sustentados en el análisis de la información proporcionada por la URG a la instancia evaluadora. En cada capítulo se definió una valoración cualitativa, que determinó el cumplimiento de los aspectos a evaluar, se emitieron observaciones y recomendaciones puntuales para cada hallazgo. Se hizo uso de formatos específicos para el reporte de la información y entrevistas con los responsables de cada área administrativa de la Alcaldía Xochimilco.	



2. Principales Hallazgos de la evaluación
<p>2.1 Describir los hallazgos más relevantes de la evaluación: Carencia de diagnósticos. El análisis de problemas y objetivos es débil y éstos no están claramente definidos. No se tiene claramente identificada la vinculación con objetivos superiores como los PGCDMX 2019-2024, PND 2019-2024 y ODS. Carencia de información sobre las coberturas anuales de población objetivo, atendida y potencial y prospectiva de presupuesto. Programas presupuestarios con carencia de MIR y sin evidencia de medición de indicadores. Desconocimiento de las metodologías de planeación y su aplicación a la administración del recurso humano y financiero. <span style="float: right;">No se cuenta</span> con parámetros de semaforización. <span style="float: right;">Carencia</span> de estrategias de Recursos Humanos para definir perfil de puesto y capacitación. <u>No se da seguimiento a los Aspectos Susceptibles de Mejora.</u></p>
<p>2.2 Señalar cuáles son las principales Fortalezas, Oportunidades, Debilidades y Amenazas (FODA), de acuerdo con los temas del programa, estrategia o instituciones.</p>
<p>2.2.1 Fortalezas: F1. Alcaldía Xochimilco catalogada como Patrimonio Mundial de la Humanidad. F2. Se cuenta con recurso humano; en algunos Programas presupuestarios, dicho recurso humano ya está calificado para llevar a cabo el seguimiento físico y financiero de los proyectos, así como para realizar los reportes de transparencia correspondientes. F3. Se cuenta con manuales administrativos del año 2019. F4. Se cuenta con una correcta elaboración de los POA. F5. Se cuenta con equipos de cómputo y acceso a internet, así como toda un área de soporte técnico - informático. F6. Se cuenta con una unidad de transparencia, cuyo personal está informado a nivel normatividad y da cumplimiento a la misma.</p>
<p>2.2.2 Oportunidades: O1. Se cuenta con una estructura programática dictada por la Secretaría de Administración y Finanzas. O2. Se cuenta con lineamientos y reglas de operación claras, provenientes de la Secretaría de Administración y Finanzas, o en su caso, de la Secretaría de Bienestar. O3. Se cuenta con presupuesto etiquetado de la federación, para la ejecución de los Programas presupuestarios. O4. Se cuenta con normatividad vigente en cada Programa presupuestario. O5. Se cuenta con consultores externos. O6. Se cuenta con datos oficiales a nivel nacional de población -de forma desagregada-, pobreza y estadística geo referenciada, por parte de INEGI y CONEVAL. O7. Se observa tendencia generalizada al incremento presupuestal anual con base en la inflación, para cada Programa presupuestario, con excepción del Pp S268.</p>
<p>2.2.3 Debilidades: D1. Se observa información desordenada y desarticulada. D2. Se carece de diagnóstico integral desde la identificación de población potencial, objetivo y beneficiada, así como problemas y soluciones. D3. Se carece de identificación y vinculación estratégica con respecto al PND, los ODS y programas sectoriales, así como el Programa de Gobierno de la CDMX y plan de la Alcaldía. D4. Se carece de visión estratégica, orientada hacia la gestión para resultados. D5. Se carece de conocimiento sobre la implicación del quehacer diario dirigido hacia un resultado trascendente de largo plazo. D6. Se observa desconocimiento sobre la normatividad relativa a la planeación de los Programas presupuestarios. D7. Se carece de un mecanismo de comunicación eficaz y eficiente entre todas las áreas. D8. Se carece de registro histórico documentado, ordenado y sistematizado, de las acciones realizadas hasta 5 años atrás. D9. Se observa resistencia hacia la transparencia y rendición de cuentas. D10. Se observa administración reactiva y con visión de corto plazo.</p>
<p>2.2.4 Amenazas: A1. Dentro de los lineamientos Federales, se observan inconsistencias con respecto a lineamientos de CONEVAL - MML. A2. Visión y presión ciudadana en temas poco estratégicos, lo que podría dificultar las acciones planeadas de forma estratégica a largo plazo. A3. Continuidad de pandemia que dificulte la correcta consecución de los Programa presupuestarios con los equipos de trabajo y planeaciones ya establecidas. A4. Peticiones constantes por parte de la ciudadanía, con respecto a la información histórica de hasta 5 años atrás. A5. Poca participación por parte de comités de participación ciudadana. A6. Posibles auditorías con extrañamientos, observaciones y sanciones de Contraloría.</p>



<b>3. Conclusiones y recomendaciones de la evaluación</b>
<b>3.1 Describir brevemente las conclusiones de la evaluación:</b>
<p>Después de haber realizado un análisis exhaustivo sobre el desempeño de las áreas que ejecutan los Programas presupuestarios que trabajan con fondos de FORTAMUN, FAIS, FAFEF y Cultura, se puede concluir lo siguiente: La Alcaldía Xochimilco presenta un desempeño reactivo en la forma de planear y ejecutar los recursos federales. Se observan muchas áreas de mejora, entre ellas la elaboración de diagnósticos integradores (análisis de involucrados, matriz de expectativas - fuerzas, árbol de problemas, árbol de soluciones y cobertura), en función de datos estadísticos oficiales que puedan dar sustento a la razón del Pp, así como de la ejecución de los fondos; se observa la falta de elaboración de planeaciones estratégicas proactivas, con visión proyectiva a largo plazo que deriven de la realidad diagnosticada, y no del presupuesto asignado de forma anual.</p> <p>Por otro lado, se observa información desorganizada, dispersa, carente de respaldo histórico consistente de hasta 5 años atrás del período en ejecución. Las áreas poseen poco conocimiento entre ellas con respecto al quehacer de los Fondos y de los Programas presupuestarios; lo anterior dificulta la correcta gestión diaria y estratégica en cada uno de los integrantes de la Alcaldía. Asimismo, se observa en los colaboradores poco conocimiento y poco involucramiento sobre su labor diaria y la forma en que ésta repercute, en beneficio o en perjuicio de la Alcaldía, pero sobre todo de la ciudadanía en general. Los colaboradores pueden mostrar buena disposición, pero poco conocimiento sobre su propia área y la correlación con otras áreas que retroalimentan la planeación y ejecución de los Pps, por lo que se les dificulta el cumplimiento íntegro de su trabajo. Aunque sí existen manuales administrativos, se sugiere capacitar a los colaboradores en la búsqueda de información y reconocimiento sobre el apartado de sus funciones dentro de dicho manual.</p> <p>Finalmente, con respecto a la transparencia y rendición de cuentas, las áreas presentan renuencia y poca disposición hacia este cumplimiento legislativo. Esto se debe a la falta de conocimiento y consciencia sobre el tema, desde el quehacer diario de un funcionario público, esto en función de una perspectiva ética de actuación en búsqueda del bienestar de la población beneficiaria. Es así pues, que la Alcaldía posee muchas áreas de mejora, pero así mismo, se observan muchas fortalezas y oportunidades, que de emplearse correctamente, la Alcaldía podría alcanzar un óptimo desempeño en función de los objetivos trascendentes que se enlistan en el Plan Nacional de Desarrollo, los Objetivos de Desarrollo Sustentable, el Programa de Gobierno de la Ciudad de México y el Plan de trabajo de la Alcaldía Xochimilco.</p>
<b>3.2 Describir las recomendaciones de acuerdo a su relevancia:</b>
1. Corregir el desconocimiento con respecto a la normatividad relativa a la planeación de los Programas presupuestarios, la falta de diagnósticos y la visión inmediata por una visión a largo plazo.
2. Corregir los mecanismos de comunicación, corregir la visión con respecto a la importancia de los registros
3. Corregir la visión con respecto a la transparencia y rendición de cuentas.
4. Corregir el tipo de administración reactiva y con visión de corto plazo, por una administración proactiva y con
5. Afrontar las inconsistencias con respecto a los lineamientos de CONEVAL - MML.
6. Afrontar la visión y presión ciudadana en temas poco estratégicos.
7. Afrontar la posible continuidad de la pandemia y sus implicaciones.
8. Afrontar las peticiones constantes por parte de la ciudadanía.
9. Afrontar la poca participación ciudadana.
10. Afrontar las posibles auditorías.
11. Mantener el orgullo de ser una Alcaldía catalogada como Patrimonio Mundial de la Humanidad.
12. Mantener los recursos humanos que ya están calificados para realizar el trabajo correspondiente a cada Programa
13. Mantener la forma correcta de elaborar los POA, así como las convocatorias correspondientes a los Programas
14. Mantener actualizados los manuales administrativos.
15. Mantener en buenas condiciones los equipos de cómputo y el acceso a internet.
16. Mantener la unidad de transparencia con personal informado y que da cumplimiento a la normatividad.
17. Explorar la estructura programática.
18. Explorar los lineamientos y reglas de operación.
19. Explorar la normatividad vigente para cada Programa presupuestario.
20. Explorar las posibilidades de colaboración con consultores externos.
21. Explorar los datos oficiales que proporciona el INEGI y CONEVAL.
<b>4. Datos de la Instancia evaluadora</b>
4.1 Nombre del coordinador de la evaluación: Mtro. Ariel de la O Galindo
4.2 Cargo: Coordinador General de Evaluación
4.3 Institución a la que pertenece: Centro de Estudios para el Desarrollo Integral Comunitario A.C.
4.4 Principales colaboradores: Mtra. María Eugenia Núñez Gómez, Lic. Adriana García, Mtro. José Luis Manzanilla Gil
4.5 Correo electrónico del coordinador de la evaluación: arieldelao@gmail.com
4.6 Teléfono (con clave lada): 5522570486



<b>5. Identificación del (los) programa(s)</b>	
5.1 Nombre del (los) programa(s) evaluado(s): Acciones policiales y prevención del delito. Manejo integral de residuos sólidos urbanos. Mantenimiento y rehabilitación de áreas verdes. Provisión emergente de agua potable. Fomento y mejoramiento de los mercados públicos de la Ciudad de México. Construcción de infraestructura pública. Rehabilitación y mantenimiento de infraestructura pública. Actividades de apoyo a la función pública y buen gobierno. Ayuda económica para promover el deporte competitivo en jóvenes.	
5.2 Siglas: E118, E123, E128, E129, E150, K015, K016, O001, S147	
5.3 Ente público coordinador del (los) programa(s): Alcaldía Xochimilco	
5.4 Poder público al que pertenece(n) el(los) programa(s):	
Poder Ejecutivo X Poder Legislativo Poder Judicial Ente Autónomo	
5.5 Ámbito gubernamental al que pertenece(n) el(los) programa(s):	
Federal X Estatal Local	
5.6 Nombre de la(s) unidad(es) administrativa(s) y de (los)	
5.6.1 Nombre(s) de la(s) unidad(es) administrativa(s) a cargo de (los) programa(s): Dirección General de Administración. Dirección General de Desarrollo Social. Dirección General de Servicios Urbanos. Dirección General de Obras Públicas y Desarrollo Urbano. Dirección General de Medio Ambiente y Desarrollo Sustentable. Dirección General de Recursos Materiales y Servicios Generales. Coordinación de Seguridad Ciudadana	
5.6.2 Nombre(s) de (los) titular(es) de la(s) unidad(es)	
Nombre: Lic. Erika Lizeth Rosales Medina Tel: 5553340600 ext.2821 correo:erosalesm@xochimilco.cdmx.gob.mx	Unidad administrativa: Dirección General de Administración de la Alcaldía Xochimilco.
Nombre: Juana Onesima Delgado Chávez Tel: 5553340600 ext.3687 correo:jdeldgado@xochimilco.cdmx.gob.mx	Unidad administrativa: Dirección General de Desarrollo Social de la Alcaldía Xochimilco.
Nombre: Lic. Gustavo Arias Rosas Tel: 5553340600 ext.3685 correo:gariasr@xochimilco.cdmx.gob.mx	Unidad administrativa: Dirección General de Servicios Urbanos de la Alcaldía Xochimilco.
Nombre: Lic. Martha Eugenia Sánchez Membrillo Tel: 5553340600 ext.3686, 3717 correo: msanchezm@xochimilco.cdmx.gob.mx	Unidad administrativa: Dirección General de Obras Públicas y Desarrollo Urbano de la Alcaldía Xochimilco.
Nombre: Ing. Felipe Rosas Rangel Tel: 5553340600 ext.3666, 3850, 3847 correo: frosasr@xochimilco.cdmx.gob.mx	Unidad administrativa: Dirección General de Medio Ambiente y Desarrollo Sustentable de la Alcaldía Xochimilco.
Nombre: Lic. Miguel Cedeño Montes de Oca Tel: 5553340600 ext.3725 correo: mcedenom@xochimilco.cdmx.gob.mx	Unidad administrativa: Dirección General de Recursos Materiales y Servicios Generales de la Alcaldía Xochimilco.
Nombre: Lic. Sandra Areli Barrón Martínez Tel: 5553340600 ext. 2673, 2775 correo: sbarronm@xochimilco.cdmx.gob.mx	Unidad administrativa: Coordinación de seguridad Ciudadana de la Alcaldía Xochimilco.
<b>6. Datos de Contratación de la Evaluación</b>	
6.1 Tipo de contratación:	
6.1.1 Adjudicación Directa 6.1.2 Invitación a tres X 6.1.3	
6.1.4 Licitación Pública Internacional 6.1.5 Otro: (Señalar)	
6.2 Unidad administrativa responsable de contratar la evaluación: Dirección General de Administración de la Alcaldía Xochimilco	
6.3 Costo total de la evaluación: \$ 312,068.97	
6.4 Fuente de financiamiento : Recursos Fiscales	
<b>7. Difusión de la evaluación</b>	
7.1 Difusión en internet de la evaluación: www.xochimilco.cdmx.gob.mx	
7.2 Difusión en internet del formato: www.xochimilco.cdmx.gob.mx	

Elaboro:

Lic. Marcos Francisco Álvarez Chávez  
JUD DE CONTABILIDAD

Reviso:

Lic. Fernando Colín Alanís  
SUBDIRECTOR DE RECURSOS FINANCIEROS

Vo. Bo.

C. P. Fernando Cecilia Martell  
DIRECTOR DE FINANZAS Y REC. HUMANOS



## Referencias Bibliográficas

Auditoría Superior de la Federación, 2018. Aportaciones federales, ramo general 33. Fondo de Aportaciones para el Fortalecimiento de las Entidades Federativas (FAFEF). Recuperado de: [https://www.asf.gob.mx/Trans/Informes/IR2017a/Documentos/Auditorias/2017\\_MR-FAFEF\\_a.pdfm](https://www.asf.gob.mx/Trans/Informes/IR2017a/Documentos/Auditorias/2017_MR-FAFEF_a.pdfm)

CEPAL.(2005) Metodología del marco lógico para la para la planificación, el seguimiento y la evaluación de proyectos y programas. ILPES

Consejo Nacional de Evaluación de la Política de Desarrollo Social. (2013). Manual para el diseño y la construcción de indicadores. Instrumentos principales para el monitoreo de programas sociales en México. Recuperado de [https://www.coneval.org.mx/Informes/Coordinación/Publicaciones%20oficiales/Manual para el diseño y construcción de indicadores. PDF](https://www.coneval.org.mx/Informes/Coordinación/Publicaciones%20oficiales/Manual%20para%20el%20diseño%20y%20construcción%20de%20indicadores.PDF)

Convenio Específico de colaboración suscrito por la Universidad nacional Autónoma de México y la Alcaldía Xochimilco .

DOF.(2016).Ley Federal de Transparencia y Acceso a la Información Pública .Recuperado de <http://diputados.gob.mx/LeyesBiblio/pdf/LFTAIP.pdf>

DOF. (2018). Acuerdo por el que se establecen las disposiciones generales del Sistema de Evaluación del Desempeño. Recuperado de [http://dof.gob.mx/nota\\_detalle.php?codigo=5032241&fecha=31/03/2008](http://dof.gob.mx/nota_detalle.php?codigo=5032241&fecha=31/03/2008)

DOF. (2020). Acuerdo por el que se emiten las Reglas de Operación del Programa de Apoyos a la Cultura para el ejercicio fiscal 2020. Recuperado de [http://www.dof.gob.mx/nota\\_detalle.php?codigo=5589488&fecha=17/03/2020](http://www.dof.gob.mx/nota_detalle.php?codigo=5589488&fecha=17/03/2020)

DOF, 2020. Ramo General 33. Aportaciones Federales para Entidades Federativas y Municipios. Fondo VIII: Fondo de Aportaciones para el Fortalecimiento de las Entidades Federativas (FAFEF) 2020 (pesos) Recuperado de: [https://www.dof.gob.mx/nota\\_detalle.php?codigo=5583411&fecha=03/01/2020](https://www.dof.gob.mx/nota_detalle.php?codigo=5583411&fecha=03/01/2020)





GOBIERNO DE LA  
CIUDAD DE MÉXICO

**CEDIC, A.C.**  
CENTRO DE ESTUDIOS PARA EL DESARROLLO INTEGRAL COMUNITARIO



ALCALDÍA XOCHIMILCO

MÉXICO TENOCHTITLAN  
SIETE SIGLOS DE HISTORIA

Gaceta Oficial de la Ciudad de México, 2020. Recuperado de:

[https://data.consejeria.cdmx.gob.mx/portal\\_old/uploads/gacetas/c66ad95492f02de937194b7db2a4dc47.pdf](https://data.consejeria.cdmx.gob.mx/portal_old/uploads/gacetas/c66ad95492f02de937194b7db2a4dc47.pdf)

ODS, 2021. Objetivos de Desarrollo Sustentable. Organización de las Naciones Unidas.

Recuperado de: <https://www.un.org/sustainabledevelopment/es/objetivos-de-desarrollo-sostenible/>

Ramo 33, 2021. Presupuesto de egresos de la federación 2021. Estrategia programática. Recuperado de: [https://www.pef.hacienda.gob.mx/work/models/PEF2021/docs/33/r33\\_ep.pdf](https://www.pef.hacienda.gob.mx/work/models/PEF2021/docs/33/r33_ep.pdf)

Secretaría de Hacienda y Crédito Público. (2015). Mecanismo para el seguimiento de los aspectos susceptibles de mejora derivados de Informes y evaluaciones a los Programas presupuestarios de la Administración Pública Federal. Recuperado de <https://www.gob.mx/shcp/documentos/mecanismo-para-el-seguimiento-a-los-aspectos-susceptibles-de-mejora>.



**GOBIERNO DE LA  
CIUDAD DE MÉXICO**

**ALCALDÍA XOCHIMILCO**



**MÉXICO TENOCHTITLAN  
SIETE SIGLOS DE HISTORIA**

**TÉRMINOS DE REFERENCIA PARA LA EVALUACIÓN ESPECÍFICA DE  
DESEMPEÑO DE LOS PROGRAMAS PRESUPUESTARIOS  
K015 CONSTRUCCIÓN DE INFRAESTRUCTURA PÚBLICA Y  
K016 REHABILITACIÓN Y MANTENIMIENTO DE INFRAESTRUCTURA  
PÚBLICA**

**FINANCIADOS CON EL FONDO DE APORTACIONES PARA LA  
INFRAESTRUCTURA SOCIAL (FAIS)**

**ALCALDÍA XOCHIMILCO EJERCICIO FISCAL 2020**

**CIUDAD DE MÉXICO**

**AGOSTO 2021**



## CONTENIDO

GLOSARIO	4
I. INTRODUCCIÓN.	11
II. TIPO DE EVALUACIÓN.	15
III. OBJETIVOS DE LA EVALUACIÓN.	15
IV. METODOLOGÍA.	16
1. Identificación de las características del programa presupuestario	18
2. Contribución y destino de los recursos	19
3. Gestión y operación	21
4. Cobertura y focalización	22
5. Consistencia de la matriz de indicadores	24
6. Transparencia y rendición de cuentas	28
V. ALCANCES DE LA EVALUACIÓN.	30
VI. RESPONSABILIDADES Y COMPROMISOS DE LOS ENTES INVOLUCRADOS	31
VII. PERFIL DE LA INSTANCIA EVALUADORA.	33
VIII. PRODUCTOS Y PLAZOS DE ENTREGA.	34



<b>IX. ANÁLISIS FODA.</b>	<b>36</b>
<b>X. SEGUIMIENTO DE ASPECTOS SUSCEPTIBLES DE MEJORA.</b>	<b>37</b>
<b>XI. CONCLUSIONES.</b>	<b>37</b>
<b>XII. PUNTO DE REUNIÓN.</b>	<b>38</b>
<b>XII. VERIFICACIÓN Y ACEPTACIÓN DEL SERVICIO.</b>	<b>39</b>
<b>XIII. ASPECTOS GENERALES.</b>	<b>39</b>
<b>ANEXOS.</b>	<b>40</b>
<b>Anexo 1. Criterios generales para la valoración y selección de indicadores de resultados (MIR).</b>	<b>40</b>
<b>Anexo 2. Cuadro de recomendaciones.</b>	<b>42</b>
<b>Anexo 3. Formatos de seguimiento de aspectos susceptibles de mejora.</b>	<b>43</b>
<b>Anexo 4. Formato para la difusión de los resultados de las evaluaciones.</b>	<b>44</b>
<b>BIBLIOGRAFÍA</b>	<b>47</b>



## Glosario

**Aspectos Susceptibles de Mejora (ASM):** Los hallazgos, debilidades, oportunidades y amenazas que son presentadas por la instancia evaluadora como recomendaciones derivadas de los resultados de las evaluaciones, mismas que deben ser atendidas para mejorar la operación de los Programas presupuestarios y la ejecución de los Recursos Federales.

**Contrato:** Acuerdo para la prestación de bienes y servicios.

**Evaluación:** El análisis sistemático y objetivo de la operación de los Programas presupuestarios o del proceso de ejecución de los Recursos Federales, que tiene como finalidad determinar la pertinencia y el logro de sus objetivos y metas, así como su eficiencia, eficacia, calidad, resultados, impacto y sostenibilidad, en función del tipo de evaluación realizada.

**Evaluación Específica de Desempeño (EED):** El seguimiento y evaluación sistemática de los Programas presupuestarios o de los Recursos Federales, que permite la valoración objetiva del desempeño de las políticas públicas a través de la verificación del grado de cumplimiento de metas y objetivos con base en indicadores estratégicos y de gestión. Esta evaluación puede efectuarse cada dos años.

**Gestión para resultados (GpR):** Disciplina gerencial aplicada a la administración pública que tiene como objetivo el responder a una realidad económica, política y social cambiante.



**Instancia evaluadora:** La persona física o moral especializada y con experiencia probada en la materia que corresponda evaluar, que cumpla con los requisitos de independencia, imparcialidad, transparencia y los demás que se establezcan en las disposiciones aplicables.

**Fuentes de Información:** El material que da soporte al trabajo de evaluación, como: leyes, reglamentos, instrumentos de planeación, lineamientos, reglas, manuales administrativos y específicos de operación, informes de resultados diversos, matriz de indicadores para resultados, bitácoras y formatos, entre otros.

**Indicadores de Gestión:** Los que miden el avance de lo planeado en los procesos y actividades, es decir, sobre la forma en que los bienes y/o servicios públicos son generados y entregados. Incluye los indicadores de actividades y de componentes que entregan bienes y/o servicios para ser utilizados por otras instancias.

**Indicadores Estratégicos:** Los que miden el grado de cumplimiento de los objetivos de las políticas públicas, programas y acciones de gobierno, contribuyen a corregir o fortalecer las estrategias y la orientación de los recursos e incluyen indicadores de Fin, Propósito y de Componentes que consideran apoyos, bienes y/o servicios que impactan directamente a la población o área de enfoque.

**Indicadores de Desempeño:** Los que miden el nivel de cumplimiento de lo que se pretende lograr, expresado en términos de cobertura, eficiencia, impacto económico y social, calidad y equidad; cuentan con un índice, medida, cociente o fórmula.



GOBIERNO DE LA  
CIUDAD DE MÉXICO



ALCALDÍA XOCHIMILCO

MÉXICO TENOCHTITLAN  
SIETE SIGLOS DE HISTORIA

**Ley de Austeridad, Transparencia en Remuneraciones, Prestaciones y Ejercicio de Recursos de la Ciudad de México:** La que regula y norma las acciones en materia de austeridad, programación, presupuestación, aprobación, ejercicio, contabilidad gubernamental, emisión de información financiera, control y evaluación de los ingresos y egresos públicos de la Ciudad de México, así como sienta las bases para establecer los tabuladores que indiquen las remuneraciones de los servidores públicos locales, mediante el conjunto de principios, normas y procedimientos que tienen como propósito regular y simplificar el pago de las remuneraciones y otros conceptos de pago a que tienen derecho las personas servidoras públicas.

**Ley General de Contabilidad Gubernamental (LGCG):** La que establece los criterios generales que regirán la contabilidad gubernamental y la emisión de información financiera de los entes públicos, con el fin de lograr su adecuada armonización.

**Ley General de Transparencia y Acceso a la Información Pública (LGTAIP):** La que establece los principios, bases generales y procedimientos para garantizar el derecho de acceso a la información en posesión de cualquier autoridad, entidad, órgano y organismo de los poderes Legislativo, Ejecutivo y Judicial, Órganos Autónomos, Partidos Políticos, Fideicomisos y Fondos Públicos, así como de cualquier persona física, moral o sindicato que reciba y ejerza recursos públicos o realicen actos de autoridad de la Federación, las Entidades Federativas y los Municipios.



**Ley Federal de Presupuesto y Responsabilidad Hacendaria (LFPRH):** La que reglamenta los artículos 74 fracción IV, 75, 126, 127 y 134 de la Constitución Política de los Estados Unidos Mexicanos, en materia de programación, presupuestación, aprobación, ejercicio, control y evaluación de los ingresos y egresos públicos federales.

**Matriz de Indicadores para Resultados (MIR):** El instrumento de monitoreo construido con base en la Metodología del Marco Lógico que permite entender y mejorar el diseño de los Programas presupuestarios e identificar sus objetivos, sus relaciones causales, indicadores, medios de verificación y supuestos o riesgos que pueden influir en su éxito o fracaso.

**Metodología del Marco Lógico (MML):** Herramienta de planeación basada en la estructuración sistemática de la solución de problemas que constituye un parámetro que permite el seguimiento de los resultados esperados.

**Nueva Gestión Pública (NGP):** Modelo que apunta a un aparato público que justifique su propia existencia y gasto, enfocando los recursos públicos a la satisfacción de las demandas de la sociedad.

**Organización para la Cooperación y el Desarrollo Económicos (OCDE):** Organización internacional que agrupa a 36 países miembros y cuya misión es promover políticas que mejoren el bienestar económico y social de las personas alrededor del mundo.

**Objetivos de desarrollo sostenible (ODS):** Conjunto de objetivos globales para erradicar la pobreza, proteger el planeta y asegurar la prosperidad para todos como parte de una nueva agenda de desarrollo sostenible.





**Plan Nacional de Desarrollo (PND):** Documento en el que el Gobierno de México, a través de consultar a la población, explica cuáles son sus objetivos y estrategias prioritarias durante el sexenio.

**Presupuesto basado en resultados (PbR):** Estrategia que permite vincular la asignación de los recursos presupuestales a productos entregados, pudiendo ser bienes o servicios y a resultados a favor de la población.

**Presupuesto de Egresos de la Federación (PEF):** El instrumento legal mediante el cual se determina cuánto, cómo y en qué se gastarán los recursos públicos de la federación.

**Presupuesto de Egresos de la Ciudad de México (PEFCDMX):** La estimación financiera del gasto público por concepto de gasto corriente, inversión pública, así como las erogaciones de la deuda pública que realizan las Unidades Responsables del Gasto, para el desempeño de sus funciones en un ejercicio fiscal.

**Programa presupuestario (Pp):** Categoría programática que permite organizar, en forma representativa y homogénea, las asignaciones de recursos de los programas federales y del gasto federalizado a cargo de los ejecutores del gasto público federal para el cumplimiento de sus objetivos y metas.

**Programa Anual de Evaluación del Gobierno de la Ciudad de México para el Ejercicio Fiscal 2020 (PAE 2021):** El instrumento mediante el cual se determina el número y tipo de evaluaciones que se aplicarán durante el ejercicio fiscal vigente a los Programas presupuestarios y a los Recursos Federales.



**Programa de Gobierno de la Ciudad de México 2019-2024 (PGCDMX 2019-2024):** El instrumento de planeación en el cual se establecen los ejes política pública, a partir de los cuales se determinan los objetivos, las metas y acciones que rigen la acción del Gobierno de la Ciudad de México.

**Recursos Federales (RF):** Las asignaciones de origen federal que por concepto de aportaciones convenios, lineamientos y fondos federales a los que tenga derecho y participe la Ciudad de México, de conformidad con lo dispuesto por la Ley de Coordinación Fiscal, la LFPRH y el PEF, son destinadas a complementar los gastos de operación y mantenimiento, así como para incrementar sus activos reales o para la adquisición de bienes de capital.

**Secretaría de Hacienda y Crédito Público (SHCP):** La dependencia encargada de los asuntos económicos-financieros que tienen que ver con el Estado.

**Sistema de Evaluación del Desempeño (SED):** Conjunto de elementos metodológicos que permiten realizar una valoración objetiva del desempeño de los Programas presupuestarios utilizando indicadores.

**Términos de Referencia (TdR):** Son los documentos técnicos que permiten ejemplificar los objetivos, preguntas de investigación evaluativa, alcances y características técnico-metodológicas para realizar diversos tipos de evaluaciones.

**Unidad coordinadora:** La Dirección General de Administración, área designada por la Alcaldía Xochimilco para la revisión y supervisión de los trabajos de evaluación de los Programas Presupuestarios y de los Recursos Federales.



GOBIERNO DE LA  
CIUDAD DE MÉXICO

ALCALDÍA XOCHIMILCO



MÉXICO TENOCHTITLAN  
SIETE SIGLOS DE HISTORIA

**Unidades Responsables del Gasto (URG):** Las Dependencias, Órganos Desconcentrados, Entidades y Alcaldías que integran la Administración Pública de la Ciudad de México; pueden integrarse de manera voluntaria los Órganos Autónomos y de Gobierno que participen en la operación y ejecución de los RF que se evalúan.



## I. Introducción.

El objetivo fundamental de toda intervención pública es la resolución de un problema o la atención de las necesidades de interés público; por ello el Estado dispone de recursos que deben ser utilizados de manera eficaz y eficiente, buscando maximizar el impacto de las políticas públicas sobre los problemas o necesidades de la población.

En este sentido, los gobiernos asumen la responsabilidad de utilizar el gasto público como una herramienta para mejorar las condiciones de los ciudadanos, resultando vital el diseño e implementación de programas públicos que identifiquen de manera rigurosa las situaciones que intentan transformar, sus causas y efectos; así como la población objetivo o área de enfoque a los que van dirigidos.

Es también indispensable que las políticas y programas tengan claridad en los resultados esperados, que dispongan de los medios para lograr las metas establecidas; que cuenten con los elementos a través de los cuales operarán, que proporcionen evidencia en el logro del propósito para el cual fueron creados; y que se pueda identificar. Que los resultados obtenidos de su ejecución tienen el impacto esperado; es en este aspecto donde la evaluación se convierte en la herramienta idónea para analizar a fondo el desempeño de los Programas Presupuestarios (Pp) y las Políticas Públicas, sobre todo en la actualidad donde la Administración Pública Federal fundamenta su gestión en un nuevo paradigma de cultura organizacional como lo es la Gestión para Resultados (GpR), a través de la cual se dirige y se gestiona poniendo énfasis en los resultados más que en los procedimientos aplicados para lograrlos.

La Gestión para Resultados (GpR), cuya misión está orientada a administrar e implementar la intervención gubernamental con vistas a los resultados deseados y a utilizar la información para mejorar la toma de decisiones, proporciona un marco



coherente para la efectividad en el desarrollo en el cual la información del desempeño se usa para mejorar la toma de decisiones. Incluye herramientas prácticas para la planificación estratégica, la gestión de riesgos, el monitoreo del progreso y la evaluación de los resultados (OCDE, 2012).

Con los cambios antes mencionados en la Administración Pública Federal, también incrementó la demanda ciudadana por contar con un sistema transparente y efectivo en la ejecución del gasto público. Esta demanda sirvió como fundamento para que el gobierno buscara la forma de mejorar la eficacia y la eficiencia con la que otorga los servicios a la población. A su vez, esto ha generado que los ciudadanos tengan un mayor interés en conocer los costos de las intervenciones públicas, los resultados que éstas generan y los cambios que requieren en su propia organización las instancias públicas para atender las exigencias actuales.

Esta tendencia se ha materializado con la introducción del Presupuesto basado en Resultados (PbR), el cual surge como el medio para mejorar la manera mediante la cual los gobiernos gestionan sus recursos, con el fin de consolidar el desarrollo social y económico, así como proveer mejores servicios a la población. El PbR es una manifestación más de la Nueva Gestión Pública (NGP), y tiene como uno de sus fines generar información que permita a los gobiernos tomar decisiones eficientes y acertadas en materia de gasto, así como ofrecer la información que demanda la sociedad. El PbR ha permitido en los países que lo instrumentaron, enfocarse más en los productos de la actividad de los gobiernos, que en los insumos que se requieren para ello.

El Sistema de Evaluación del Desempeño (SED) es uno de los principales componentes del PbR y se conforma entre otros elementos de medición de indicadores de desempeño, que permiten vincular los instrumentos de diseño; organización, ejecución, seguimiento, evaluación y mejora de los programas; así mismo, brindan un panorama más amplio sobre el impacto económico y social que generan los programas de gobierno. A partir del monitoreo y seguimiento de los



indicadores que miden los resultados obtenidos de dichos programas se tomarán decisiones en materia presupuestal.

La evaluación del desempeño se ha ido consolidando como uno de los pilares del PbR en México. Con el paso del tiempo, se ha convertido en un conjunto de actividades y herramientas que ha permitido apoyar las decisiones presupuestarias con información que sistemáticamente incorpora consideraciones sobre los resultados del ejercicio de los recursos públicos, que motiva a las instituciones públicas a lograrlos; con el objeto de mejorar la calidad del gasto público federal, y promover una rendición de cuentas más adecuada.

Un elemento esencial para la implementación del PbR-SED son los Programas Presupuestarios (Pp). A través de esta categoría programática se vinculan las etapas del ciclo presupuestario (planeación, programación, presupuestación, ejercicio y control; seguimiento, evaluación y rendición de cuentas), además representan la base que permite aplicar distintos instrumentos metodológicos para orientar el quehacer público hacia la obtención de resultados.

En ese sentido, la Evaluación Específica de Desempeño (EED) se centra en el análisis de la eficiencia de los Programas Presupuestarios (Pp), mediante la valoración de los indicadores estratégicos y de gestión que miden los procesos para generar bienes y servicios públicos, analizando aspectos, tales como:

- La estructura organizacional y la asignación de responsabilidades de las Unidades Responsables del Gasto (URG).
- Criterios de focalización, cobertura, calidad y eficiencia de los bienes y servicios generados y/o producidos.
- Resultados físicos y financieros de los bienes y servicios generados y/o producidos.
- Mecanismos de evaluación y monitoreo utilizados.



Con base en lo anteriormente descrito y con fundamento en el artículo 134 párrafos primero, segundo y quinto de la Constitución Política de los Estados Unidos Mexicanos; artículo 79, párrafos primero y segundo de la Ley General de Contabilidad Gubernamental; artículos 85, fracción I y 110 párrafo cuarto, fracciones I, II, III, IV, V y VI de la Ley Federal de Presupuesto y Responsabilidad Hacendaria; artículo 29 fracciones I, II, III, IV, V, VI y VII y 30 de la Ley de Austeridad, Transparencia en Remuneraciones, Prestaciones y Ejercicio de Recursos de la Ciudad de México; se emiten los siguientes Términos de Referencia (TdR); documento en el cual se describen los alcances esperados y la metodología de la Evaluación Específica de Desempeño de los Programas Presupuestarios K015 Construcción de Infraestructura Pública y K016 Rehabilitación y Mantenimiento de Infraestructura Pública; financiados con el Fondo de Aportaciones para la Infraestructura Social (FAIS) en la Alcaldía Xochimilco para el Ejercicio Fiscal 2020.

Los presentes Términos de Referencia se emiten en cumplimiento a los Lineamientos Generales para la Evaluación de los Programas Federales de la Administración Pública Federal y al Programa Anual de Evaluación (PAE) de los Programas Presupuestarios y Políticas Públicas de la Administración Pública Federal para el Ejercicio Fiscal 2021.

El modelo de Términos de Referencia tiene como propósito establecer criterios homogéneos para la evaluación de los Programas Presupuestarios y con estos, lograr identificar las acciones y compromisos de las dependencias y entidades que orienten la toma de decisiones presupuestales.

En los siguientes apartados se presentan los objetivos y los criterios técnicos para la evaluación, así como las responsabilidades y los compromisos que deben asumir los involucrados en el proceso para concretar de manera óptima el reporte final de evaluación.



## II. Tipo de Evaluación.

Evaluación Específica de Desempeño: seguimiento y evaluación sistemática del Programa Presupuestario o Recursos Federales, que permiten la valoración objetiva del desempeño de las políticas públicas, a través de la verificación del cumplimiento de metas y objetivos con base en indicadores estratégicos y de gestión.

## III. Objetivos de la Evaluación.

### Objetivo General

Contar con una valoración del desempeño de los Programas Presupuestarios financiados con Recursos Federales Transferidos en el ejercicio fiscal 2020, a través de la verificación del cumplimiento de metas y objetivos con base en indicadores estratégicos y de gestión. Así como el análisis de la información entregada por las unidades responsables de los programas, con la finalidad de identificar las diferencias entre el desempeño real y el esperado a fin de proveer información que permita retroalimentar su gestión, resultados y contribuir a la toma de decisiones.

### Objetivos Específicos

- Reportar los resultados y productos de los programas evaluados durante el ejercicio fiscal 2020, mediante el análisis de los indicadores de resultados; de los indicadores de servicios y gestión, así como de los hallazgos relevantes.
- Analizar el avance de las metas de los indicadores de la Matriz de Indicadores para Resultados (MIR) en 2020, respecto de años anteriores y el avance en relación con las metas establecidas.





- Valorar los mecanismos de focalización y cobertura de los bienes para la atención de las necesidades particulares identificadas.
- Analizar a la población potencial y objetivo, así como los mecanismos de incorporación.
- Realizar un análisis de Fortalezas y Oportunidades, Debilidades y Amenazas, y emitir recomendaciones pertinentes.
- Valorar los principales procesos en la gestión y operación, con el objetivo de identificar los problemas o limitantes que obstaculizan la gestión y ejecución del Programa Presupuestario.
- Identificar si el programa cuenta con instrumentos de planeación del cual se puedan establecer metas orientadas hacia resultados.
- Valorar el grado de sistematización de la información referente al ejercicio de los recursos para dar cumplimiento a las disposiciones en materia de rendición de cuentas y transparencia.
- Identificar los principales Aspectos Susceptibles de Mejora de los programas derivados de las evaluaciones externas y el seguimiento por parte de las URG, así como formular las recomendaciones específicas y concretas.

#### **IV. Metodología.**

La Evaluación Específica de Desempeño de los Programas Presupuestarios K015 Construcción de Infraestructura Pública y K016 Rehabilitación y Mantenimiento de Infraestructura Pública; financiados con el Fondo de Aportaciones para la Infraestructura Social (FAIS) en la Alcaldía Xochimilco para el Ejercicio Fiscal 2020, se realizará mediante trabajo de gabinete y con base en la información proporcionada por las unidades responsables del programa.



Se realizará la revisión documental en materia normativa y documentos conceptuales del Pp, incluyendo lineamientos federales y locales. Las MIR vigentes, modalidad presupuestaria, diagnóstico (en caso de que lo tengan), entre otros documentos que el equipo evaluador considere pertinente analizar y valorar. La revisión documental podrá ser complementada con entrevistas a los servidores públicos responsables de la ejecución del programa.

El número de entrevistas y el perfil de los entrevistados serán definidos por la instancia evaluadora. La valoración de la información y el esquema de las entrevistas se podrán presentar en formato libre; también se deberá consultar la información pública dispuesta en las diferentes páginas de transparencia del Gobierno de la Ciudad de México y de la Alcaldía Xochimilco.

El análisis de la información deberá estar basado en la Metodología del Marco Lógico (MML), la cual es una herramienta de planeación basada en la estructuración sistemática de la solución de problemas, de tal manera que se constituye en un parámetro que permite el seguimiento de los resultados esperados; la rendición de cuentas y la evaluación de resultados e impactos. En otras palabras, la MML permite presentar de forma sistemática, y lógica los objetivos de un programa y sus relaciones de causalidad; alineándose a objetivos de mayor nivel. La MML es de gran utilidad para vincular los objetivos estratégicos con los de gestión.

Para llevar a cabo el análisis de gabinete, se plantean 6 capítulos, los cuales deben ser desarrollados y sustentados en el análisis de la información proporcionada por las URG a la instancia evaluadora. En cada capítulo se deberá definir una valoración cualitativa, que determine el cumplimiento de los aspectos a evaluar de acuerdo con lo siguiente:



No.	Capítulo
1	Identificación de las características del Programa Presupuestario
2	Contribución y destino de los recursos
3	Gestión y Operación
4	Cobertura y focalización
5	Consistencia de la Matriz de Indicadores
6	Transparencia y rendición de cuentas

El análisis que se realice a partir de la valoración de la información deberá ser exhaustivo, y como base se deberá considerar el siguiente proceso.

### 1. Identificación de las características del Programa Presupuestario.

En este capítulo y con base en los documentos estratégicos y normativos vigentes, se deberá describir el Programa Presupuestario, incluyendo la siguiente información:

- Nombre, siglas, dependencia y/o entidad coordinadora, unidad responsable del gasto y año de inicio de operación.
- Indicar cuál es el problema o necesidad pública que atiende, su objetivo, qué hace, cómo lo hace, bienes y/o servicios que entrega, indicando claramente el tipo de apoyo que entrega el programa.
- Breve descripción del Fondo Federal con el cual es financiado el Pp.
- Presupuesto aprobado para el ejercicio fiscal 2020.
- Resumen narrativo de la MIR.
- Alineación al Plan Nacional de Desarrollo (PND), contribución a las metas y objetivos del Programa de Gobierno de la Ciudad de México (PGCDMX) 2019-2024.



- Vinculación del Fin/Objetivo general con los Objetivos de Desarrollo Sostenible (ODS) Agenda 2030.
- Identificar Indicador Sectorial. Se seleccionará el indicador del programa sectorial al que se encuentra vinculado y al que contribuye con el logro de sus objetivos; se deben incluir los datos del indicador sectorial y la meta del mismo.
- Otras características que la instancia evaluadora considere relevantes del programa a evaluar.

## **2. Contribución y destino de los recursos.**

En el segundo capítulo, la instancia evaluadora identificará si la entidad cuenta con los criterios documentados para la ejecución del Pp, así como si se documentan los recursos por capítulo de gasto, proyecto y URG. Lo anterior, deberá realizarse mediante el análisis de documentos normativos; documentos programáticos y financieros, documentos de planeación, manuales operativos, entre otros documentos que el equipo evaluador considere pertinente analizar y valorar.

El equipo evaluador deberá especificar si el Pp cuenta con los siguientes elementos, y emitir la valoración correspondiente:

- El Pp cuenta con un diagnóstico que describa de manera específica las causas, efectos y características de las necesidades que busca atender.
- Se define un plazo para la revisión y actualización del diagnóstico.
- Se consideran las diferencias entre las demarcaciones territoriales en la Ciudad de México para definir las necesidades y la distribución de los recursos.



- Se cuenta con documentos locales normativos, institucionales o de operación del Pp con las siguientes características:
  - a) Definición de objetivos.
  - b) Correspondencia entre el objetivo y el problema
  - b) Justificación del modelo de intervención o de operación del Pp, haciendo énfasis en:
    - i. La pertinencia de la transferencia de recursos a las Alcaldías para el logro de objetivos.
    - ii. La pertinencia de las fórmulas de distribución para el logro de objetivos.
  
- El Pp cuenta a nivel local con una estrategia de cobertura documentada para atender a su población objetivo o área de enfoque directa e indirecta con las siguientes características:
  - a) Considera el presupuesto que requiere el Pp para atender a su población o área de enfoque objetivo en los próximos cinco años.
  - b) Especifica metas de cobertura anuales para los próximos cinco años a partir del ejercicio fiscal evaluado, así como los criterios con los que se definen.
  - c) Define el momento en el tiempo en que convergerán las poblaciones o áreas de enfoque potencial y objetivo.
  - d) Es posible alcanzar las metas de cobertura definidas con el diseño actual del Pp.



### 3. Gestión y operación.

En este capítulo, la instancia evaluadora analizará los documentos organizacionales y de procedimientos de gestión aplicables a nivel institucional por parte de las URG involucradas en la aplicación de los recursos y la generación de los bienes y servicios con la finalidad de:

- Identificar si el Pp cuenta con mecanismos para su seguimiento y en este se determinan las URG en cada etapa del proceso. Al respecto, se deben realizar los diagramas de flujo que describan los procesos claves en la gestión del Pp en la entidad, es decir, en la asignación, ejercicio y seguimiento de las aportaciones. Asimismo, se debe valorar la consistencia entre los procesos normativos y la gestión local, así como valorar si la delimitación de funciones y actividades entre actores permite una adecuada coordinación en la gestión del Programa.
- Verificar si cuenta con mecanismos documentados para dar seguimiento al ejercicio del Pp; es decir, si los ejecutores fomentan la institucionalización y la estandarización de procesos a nivel local, para supervisar el ejercicio de los recursos del Pp y si cumplen con las siguientes características:
  - a) Permiten identificar si los recursos se ejercen de acuerdo con lo establecido en la normatividad.
  - b) Están estandarizados; por tanto, son utilizados por todas las áreas responsables.
  - c) Están sistematizados, esto es, la información se encuentra en bases de datos y disponible en un sistema informático.
  - d) Son conocidos por las áreas responsables.



- e) Se cuenta con las herramientas y/o plantillas de gestión de comunicación interna y externa.

La instancia evaluadora deberá incluir un análisis exhaustivo en relación a los mecanismos de seguimiento a los resultados con que cuenta la o las URG, así como los procesos a nivel institucional.

En este apartado se deberán describir las características de los mecanismos para el seguimiento de los resultados del Pp. Si el Pp no cuenta con mecanismos para el seguimiento, el equipo evaluador podrá realizar la propuesta correspondiente para ello, el equipo evaluador deberá analizar y emitir la valoración correspondiente a lo relacionado con el mecanismo de reporte sobre el ejercicio de los recursos del Pp, y si este mecanismo permite verificar alguno de los siguientes atributos:

- La ejecución cumple con lo establecido en los documentos normativos o institucionales.
- La población o área de enfoque atendidas son las que presentaban el problema antes de la intervención (dado que se encuentran en un documento o diagnóstico).
- Incluye las actividades, acciones o programas realizados o ejecutados.
- Está sistematizada.

#### **4. Cobertura y focalización.**

Capítulo referente al análisis que señala la relación entre la población objetivo, las acciones que realizarán las URG para la entrega de los bienes y servicios y los recursos con los que cuenta el Pp.

Se deberá especificar la siguiente información:



### **Población Potencial**

Identificar si el Pp tiene definida su población potencial, y de ser así se debe incluir la unidad de medida, cuantificación, valor durante el ejercicio fiscal 2020, definición y valoración por parte de la instancia evaluadora.

### **Población Objetivo**

Identificar si el Pp tiene definida su población objetivo, y de ser así se debe incluir la unidad de medida, cuantificación, valor durante el ejercicio fiscal 2020, definición y valoración por parte de la instancia evaluadora.

### **Población Atendida**

Identificar si el Pp tiene definida su población atendida, y de ser así se debe incluir la unidad de medida; cuantificación, valor durante el ejercicio fiscal 2020, definición y valoración por parte de la instancia evaluadora. Indicar también si el programa cuenta con información desagregada por estado, municipio y/o localidad; por género, grupos de edad, población indígena, y los mecanismos de incorporación al Pp.

### **Evolución de la Cobertura**

En esta sección el equipo evaluador debe presentar la evolución de la cobertura (de al menos cinco años incluyendo el ejercicio fiscal evaluado) del programa, mediante una representación gráfica de la Población Potencial, Objetivo y Atendida de acuerdo con la información disponible.

### **Análisis de la Cobertura**

Con base en los datos de cobertura presentados, la instancia evaluadora debe hacer un análisis detallado del alcance de la cobertura del Pp y su focalización asociando la información disponible. Dicho análisis debe considerar la cuantificación





de las poblaciones y las modificaciones que estas hayan tenido, la evolución de la cobertura (tomando en cuenta la evolución del presupuesto por entidad y municipio) y su desagregación por niveles geográficos.

## 5. Consistencia de la Matriz de Indicadores.

La instancia evaluadora analizará el cumplimiento de objetivos con base en la o las MIR's de los Programas Presupuestarios K015 Construcción de Infraestructura Pública y K016 Rehabilitación y Mantenimiento de Infraestructura Pública; financiados con el Fondo de Aportaciones para la Infraestructura Social (FAIS) en la Alcaldía Xochimilco para el Ejercicio Fiscal 2020. En este caso se medirá el ejercicio en términos de eficacia y eficiencia.

Se verificará que la MIR vigente cumpla con los objetivos para los cuales fue diseñada, por lo que su análisis implica revisar aspectos de la lógica vertical y horizontal de acuerdo con lo siguiente:

- Especificar si es posible identificar el resumen narrativo de la Matriz de indicadores para Resultados (Fin, Propósito, Componentes y Actividades) en el documento normativo.
- Indicar si los objetivos del resumen narrativo de la MIR del Pp están enunciados según las reglas de sintaxis de la Metodología del Marco Lógico.
- Emitir la valoración correspondiente a la lógica vertical de la MIR del Pp; si ésta es clara y se valida en su totalidad.

El equipo evaluador deberá emitir la valoración correspondiente a los Componentes señalados en la MIR y si estos cumplen con las siguientes características:



- Son los bienes o servicios que produce el programa.
- Están redactados como resultados logrados.
- Son necesarios, es decir, ninguno de los Componentes es prescindible para producir el propósito.
- Su realización genera junto con los supuestos en ese nivel de objetivos el propósito.

El equipo evaluador emitirá la valoración a efecto de precisar si el propósito de la MIR cuenta con las siguientes características:

- Es consecuencia directa que se espera que ocurra como resultado de los componentes y los supuestos a ese nivel de objetivos.
- Su logro no está controlado por los responsables del programa.
- Es único; es decir, incluye un solo objetivo.
- Está redactado como una situación alcanzada.
- Incluye la población objetivo.

El Fin de la MIR cuenta con las siguientes características:

- Está claramente especificado, es decir, no existe ambigüedad en su redacción.
- Es un objetivo superior al que el programa contribuye; esto es, no se espera que la ejecución del programa sea suficiente para alcanzar el Fin.
- Su logro no está controlado por los responsables del programa.
- Es único; por lo tanto, incluye un solo objetivo.
- Está vinculado con objetivos estratégicos de la dependencia o del programa sectorial.



La lógica horizontal de la MIR del Pp es clara y se valida en su totalidad; de manera que, la lógica interna es clara bajo los siguientes criterios:

- Los indicadores definidos para evaluar, y los objetivos a los que están vinculados, permiten efectuar el seguimiento en la frecuencia de la medición, así como la adecuada evaluación en el logro de estos.
- Los indicadores evalúan un aspecto sustantivo de los objetivos.
- Las fuentes de Información identificadas son las necesarias y suficientes para obtener los datos requeridos para el cálculo de los indicadores.
- Los medios de verificación identificados son los necesarios y suficientes, de tal forma que permiten confirmar que la información es confiable, correcta y transparente.

Especificar si las metas de los indicadores de la MIR del programa tienen las siguientes características:

- Cuentan con unidad de medida.
- Están orientadas a impulsar el desempeño, es decir, no son laxas.
- Las variables son representativas para medir su efectividad.
- Son factibles de alcanzar considerando los plazos y los recursos humanos y financieros con los que cuenta el programa y la URG.

En cada uno de los niveles de objetivos de la MIR del programa (Fin, Propósito, Componentes y Actividades) existen indicadores para medir el desempeño del programa, el equipo evaluador deberá indicar si cumplen con las siguientes características:



GOBIERNO DE LA  
CIUDAD DE MÉXICO

ALCALDÍA XOCHIMILCO



MÉXICO TENOCHTITLAN  
SIETE SIGLOS DE HISTORIA

- Claros.
- Relevantes.
- Económicos.
- Monitoreables.
- Adecuados.
- Aportación marginal.

Especificar si se cuenta con fichas técnicas de los indicadores del Pp y si estas cuentan con la siguiente información:

- Nombre del Indicador
- Definición del indicador.
- Dimensión a medir.
- Método de cálculo.
- Unidad de medida.
- Frecuencia de medición.
- Línea base.
- Metas.
- Sentido del indicador.
- Comportamiento del indicador (ascendente, descendente, regular o nominal).
- Parámetros de semaforización.

El equipo evaluador deberá emitir la valoración sobre la claridad y disponibilidad de los medios de verificación de cada indicador y si estos cumplen con las siguientes características:



- Las fuentes de información se identifican como bases de datos y su nomenclatura es clara.
- Los Medios de verificación señalan el sitio en donde se deposita la información sobre el cumplimiento de las metas de los indicadores.
- Los sitios son oficiales como páginas o portales de gobierno.
- Avance de indicadores y análisis de metas.

Se debe realizar un análisis del avance de los indicadores seleccionados (considerando los criterios de selección establecidos en el Anexo 1) respecto de sus metas en el año evaluado, así como de los valores del indicador en años anteriores. Asimismo, se debe valorar la construcción de las metas de los indicadores en la que se profundice si son factibles de alcanzar; si son demasiado ambiciosas o, al contrario, si son laxas.

El análisis debe permitir una valoración del desempeño del programa en el que se relacionen los datos disponibles y se describan los porcentajes de avance respecto a las metas y a los avances en años anteriores.

## **6. Transparencia y rendición de cuentas.**

El contenido de este capítulo consiste en la verificación, por parte de la instancia evaluadora, mediante la revisión de documentos normativos; informes trimestrales, analíticos del ejercicio del presupuesto, páginas de internet y respuesta a solicitudes de información, si la Alcaldía Xochimilco reporta información documentada para monitorear el desempeño de los Programas Presupuestarios K015 Construcción de Infraestructura Pública y K016 Rehabilitación y Mantenimiento de Infraestructura Pública; financiados con el Fondo de Aportaciones para la Infraestructura Social



(FAIS) en la Alcaldía Xochimilco para el Ejercicio Fiscal 2020 y si esta cuenta con mecanismos de transparencia y rendición de cuentas.

Para ello es necesario que el equipo evaluador haga la valoración relacionada con dichos mecanismos, mediante los cuales se pone a disposición del público la información de por lo menos los temas que a continuación se señalan:

- Los documentos normativos y/u operativos actualizados.
- La información financiera sobre el presupuesto asignado, así como los informes del ejercicio trimestral del gasto.
- Los indicadores que permitan rendir cuentas de sus objetivos y resultados; así como las evaluaciones, estudios y encuestas financiados con recursos públicos.
- Listado de personas físicas o morales a quienes se les asigne recursos públicos.
- Se suministra información libre de errores, concisa, íntegra y consistente.
- Se cuenta con procesos de calidad de atención ciudadana.

Se deberá especificar si se cuenta con mecanismos para fomentar los principios de gobierno abierto; la participación ciudadana, la accesibilidad y la innovación tecnológica, puntualizando lo siguiente:

- El Pp cuenta con procedimientos para recibir y dar trámite a las solicitudes de información.
- El Pp establece mecanismos de participación ciudadana en procesos de toma de decisiones.
- El Pp promueve la generación, documentación y publicación de la información en formatos abiertos y accesibles.



- El Pp fomenta el uso de tecnologías de la información para garantizar la transparencia, el derecho de acceso a la información y su accesibilidad.
- El Pp fomenta un código de valores y principios del buen Gobierno.

Se deberá analizar también si la información del avance en la consecución de objetivos del Pp cumple con los siguientes atributos:

- Verificable públicamente.
- Permite ubicar geográficamente su contribución al cumplimiento de objetivos.
- Permite cuantificar a los beneficiarios finales de las acciones que se realizan con recursos del Pp.
- Permite la rastreabilidad de los recursos que se ejercieron para alcanzar los resultados.
- Explica y justifica las razones de la modificación de las metas, en caso de hacerlo.

## **V. Alcances de la Evaluación.**

Realizar una valoración exhaustiva mediante el análisis de gabinete; sobre la capacidad operativa, institucional, organizacional y de gestión de los Programas Presupuestarios K015 Construcción de Infraestructura Pública y K016 Rehabilitación y Mantenimiento de Infraestructura Pública; financiados con el Fondo de Aportaciones para la Infraestructura Social (FAIS) en la Alcaldía Xochimilco para el Ejercicio Fiscal 2020, así como de los documentos normativos que dan sustento a su ejecución y la intervención gubernamental para atender una problemática o necesidad social, con el fin de emitir recomendaciones de mejora sobre los hallazgos identificados para garantizar el logro de objetivos y el alcance de metas del Pp y lograr su permanencia y operación.



## **VI. Responsabilidades y compromisos de los entes involucrados en la Evaluación de las URG.**

Las URG sujetas a ser evaluadas, deberán atender lo siguiente:

- Designar a un enlace responsable de la atención y entrega de información a la instancia evaluadora.
- Entregar a la instancia evaluadora la documentación e información necesaria para el desarrollo de la evaluación. Preferentemente en medio magnético y en las fechas establecidas.
- Acudir a las reuniones de trabajo a las que sean convocados con motivo de la elaboración de la evaluación.
- Atender y resolver las dudas que presente el evaluador externo.
- Revisar el informe preliminar emitido por la instancia evaluadora, y entregarle oportunamente las observaciones de dicha revisión a fin de que sean incorporados en la versión final de la evaluación.
- Verificar que el informe final de la evaluación cumpla con el contenido establecido en estos Términos de Referencia para la evaluación correspondiente, y que este sea congruente con la información proporcionada.
- Proporcionar a la instancia evaluadora la información institucional que resguardan las áreas para asegurar el análisis cualitativo y cuantitativo de la evaluación.
- Ejecutar y dar seguimiento a los acuerdos que se lleven a cabo con motivo de los hallazgos identificados durante el desarrollo de la evaluación.





### a) De la Instancia evaluadora.

Es la responsable de llevar a cabo la evaluación con apego a los presentes Términos de Referencia, adicionalmente debe cumplir con lo siguiente:

- Presentar un programa de trabajo para el desarrollo de actividades de evaluación.
- Atender puntualmente las fechas señaladas en el calendario específico en los presentes Términos de Referencia para la entrega de los informes preliminares a la unidad coordinadora y las URG.
- Atender oportunamente los comentarios de mejora de los informes realizados por la unidad coordinadora y las URG.
- Apegarse a los presentes Términos de Referencia asegurando la calidad de las evaluaciones.
- Asistir a las reuniones convocadas por la unidad coordinadora, aún después de concluido el contrato; para dudas, aclaraciones o modificaciones de los trabajos de la evaluación.
- Entregar el informe final de la evaluación en las oficinas de la Dirección General de Administración de la Alcaldía Xochimilco, ubicadas en Avenida Guadalupe I. Ramírez, # 4, Barrio El Rosario, Código Postal 16070, Alcaldía Xochimilco, Ciudad de México. La entrega se realizará mediante oficio en hoja membretada y firmada por el representante legal de la Instancia Evaluadora, en la fecha establecida en el calendario de entregas especificado en el contrato y en los Términos de Referencia.



- El informe final deberá ser entregado en formato impreso y digital, en dos tantos a la Dirección General de Administración de la Alcaldía Xochimilco y a cada URG, cumpliendo con las características y especificaciones que contempla el presente documento.

## VII. Perfil de la instancia evaluadora.

A continuación, se describen los requisitos que debe cumplir el perfil profesional de los integrantes del equipo evaluador que desarrollarán el proyecto “Evaluación Específica de Desempeño de los Programas Presupuestarios K015 Construcción de Infraestructura Pública y K016 Rehabilitación y Mantenimiento de Infraestructura Pública; financiados con el Fondo de Aportaciones para la Infraestructura Social (FAIS) en la Alcaldía Xochimilco para el Ejercicio Fiscal 2020.

Cargo	Escolaridad y/o áreas de especialidad	Experiencia específica
Coordinador de la evaluación	Maestría en ciencias sociales, ciencias políticas, antropología, economía, administración pública, sociología, políticas públicas, planeación estratégica, y/o áreas afines a la temática de la evaluación	Acreditar experiencia mínima de 5 años en la realización de evaluación de los recursos federales. Acreditar conocimientos técnicos de la operación y ejecución de los recursos federales. Acreditar conocimiento en programas y proyectos públicos.
Evaluador	Maestría en ciencias sociales, ciencias políticas, antropología, economía, administración pública, sociología, políticas públicas, planeación estratégica, y/o áreas afines a la temática de la evaluación	Acreditar experiencia mínima de 2 años en la realización de evaluación de los recursos federales. Acreditar conocimientos técnicos de la operación y ejecución de los recursos federales. Acreditar conocimiento en programas y proyectos públicos



## VIII. Productos y plazos de entrega.

Listado de productos y calendario de entrega			
Producto	Área responsable	Descripción del producto	Fecha límite de entrega
Plan de trabajo	Instancia Evaluadora	Planeación y estructuración de la Evaluación Específica de Desempeño de los Programas Presupuestarios financiados con los Fondos Federales Transferidos a la Alcaldía Xochimilco para el Ejercicio Fiscal 2020.	9 de agosto 2021.
TdR	Instancia Evaluadora/Unidad coordinadora	Entrega de los Términos de Referencia correspondientes a la Evaluación Específica de Desempeño de los Programas Presupuestarios financiados con los Fondos Federales Transferidos a la Alcaldía Xochimilco para el Ejercicio Fiscal 2020.	12 de agosto 2021.
N/A	Instancia Evaluadora	Revisión de los Términos de Referencia.	12 al 16 de agosto 2021.
Minuta de reunión	Instancia Evaluadora/Unidad coordinadora/URG's	Presentación del equipo de trabajo que llevará a cabo la Evaluación Específica de Desempeño, en colaboración con la unidad coordinadora y las unidades responsables involucradas. Asignación de enlaces de cada área que atenderá al equipo evaluador.	23 de agosto 2021.
Minuta de reunión	Instancia Evaluadora/URG's	Reuniones semanales de trabajo entre el equipo evaluador y las unidades responsables de cada Programa Presupuestario.	27 de agosto al 17 de septiembre 2021.
Primera entrega	Instancia Evaluadora	Informe inicial de la evaluación. Valoración de la calidad y suficiencia de la información proporcionada por las unidades responsables. Se presentan los resultados iniciales con la finalidad de que la unidad coordinadora y las unidades responsables remitan las observaciones pertinentes a la instancia evaluadora y soliciten modificaciones y/o correcciones al informe.	20 de septiembre 2021.
Minuta de reunión	Instancia Evaluadora/Unidad coordinadora/URG's	Reunión de seguimiento y monitoreo de la Evaluación Específica de Desempeño, recepción de observaciones y solicitudes de modificaciones por parte de la unidad coordinadora y las unidades responsables.	27 de septiembre 2021.
Minuta de reunión	Instancia Evaluadora/URG's	Reuniones semanales de trabajo entre el equipo evaluador y las unidades responsables de cada Programa Presupuestario.	28 de septiembre al 11 de octubre 2021.
Segunda entrega	Instancia Evaluadora	Informe preliminar de los resultados de la evaluación, se presenta a las unidades responsables y la unidad coordinadora.	18 de octubre 2021.
Minuta de reunión	Instancia Evaluadora/Unidad coordinadora/URG's	Reunión de seguimiento y monitoreo de la Evaluación Específica de Desempeño, recepción de observaciones y solicitudes de modificaciones por parte de la unidad coordinadora y las unidades responsables.	25 de octubre 2021.
Minuta de reunión	Instancia Evaluadora/URG's	Reuniones semanales de trabajo entre el equipo evaluador y las unidades responsables de cada Programa Presupuestario.	26 de octubre al 26 de noviembre 2021.
Tercer entrega	Instancia Evaluadora	Entrega de cuatro resúmenes ejecutivos correspondientes a los cuatro informes finales de Evaluación Específica de Desempeño de los Programas Presupuestarios financiados con los Fondos Federales del Ejercicio Fiscal 2020 en la Alcaldía Xochimilco.	29 de noviembre 2021.
Minuta de reunión	Instancia Evaluadora/Unidad coordinadora/URG's	Reunión de seguimiento y monitoreo de la Evaluación Específica de Desempeño, recepción de observaciones y solicitudes de modificaciones a los resúmenes ejecutivos por parte de la unidad coordinadora y las unidades responsables.	3 de diciembre de 2021
Minuta de reunión	Instancia Evaluadora/URG's	Reuniones semanales de trabajo entre el equipo evaluador y las unidades responsables de cada Programa Presupuestario.	6 al 13 de diciembre 2021
Entrega final	Instancia Evaluadora/Unidad coordinadora/URG's	Entrega de los cuatro informes finales de la Evaluación Específica de Desempeño de los Programas Presupuestarios financiados con Recursos Federales del Ejercicio Fiscal 2020 en la Alcaldía Xochimilco y presentación de resultados.	15 de diciembre 2021.



Los informes preliminar y final se deben presentar con las características siguientes:

- Portada con los logotipos de la Alcaldía Xochimilco, así como el nombre del Pp sujeto a la evaluación y la fecha de entrega del informe.
- Un resumen ejecutivo del reporte de evaluación (máximo 3 cuartillas).
- El índice de contenido
- Introducción (mínimo una cuartilla con interlineado de 1.5).
- Objetivo de la evaluación.
- Metodología utilizada para la evaluación (mínimo dos cuartillas con interlineado de 1.15).
- Análisis de Fortalezas, Oportunidades, Debilidades, Amenazas y Recomendaciones.
- Un cuadro con las recomendaciones, actividades propuestas y mejora esperada.
- Conclusiones.
- Anexos.
- Formato para la difusión de los resultados de las evaluaciones establecido por el Consejo Nacional de Armonización Contable (CONAC) Anexo 4.
- Bibliografía.



## IX. Análisis FODA.

### a) Consideraciones

Se deberán identificar y reportar un máximo de cinco fortalezas, oportunidades, debilidades y amenazas por cada capítulo valorado; para cada debilidad y amenaza descrita, se deberá emitir una recomendación que será incluida en el informe final de acuerdo al Anexo 2 de los presentes Términos de Referencia.

Para realizar el análisis, es importante definir el contenido de la siguiente forma:

- **Fortaleza y Oportunidad:** Elementos internos (fortaleza) y externos (oportunidad) que se deben aprovechar para potenciar la eficacia en los resultados, la eficiencia y la calidad en la entrega de bienes y servicios, así como la economía en la operación de los procesos del Programa Presupuestario, en aras de su desempeño.
- **Debilidad y Amenaza:** Elementos internos (debilidad) y externos (amenaza) que deben detectarse y trabajarse en aras de alcanzar la eficacia en los resultados, la eficiencia y la calidad en la entrega de bienes y servicios, y la economía en la operación de los procesos del Programa Presupuestario, en pro de su desempeño.
- **Recomendaciones:** Sugerencia de acciones que permitan aprovechar las fortalezas y las oportunidades, para monitorear las amenazas y potenciar las debilidades desde la perspectiva del área de mejora.



## **X. Seguimiento de Aspectos Susceptibles de Mejora.**

La instancia evaluadora debe enlistar hasta cinco principales aspectos de mejora señalados por cada programa en el Documento de Trabajo y/o Documento Institucional (Anexo 3). derivados del Mecanismo para el seguimiento a los aspectos susceptibles de mejora derivados de informes y evaluaciones a los programas presupuestarios de la Administración Pública Federal 2011.

Los aspectos identificados deben ser pertinentes y relevantes para mejorar los resultados y/o la operación de cada programa. Deben ir enumerados de acuerdo con su prioridad y deben estar redactados como acciones a realizar por parte de cada programa.

- Avance en las acciones de mejora comprometidas en años anteriores

La instancia evaluadora debe describir los avances en los aspectos susceptibles de mejora derivados de evaluaciones externas realizadas en 2020 y anteriores, y determinar el porcentaje de avance de los mismos con base en el Documento de Trabajo y documentos de seguimiento de cada programa.

## **XI. Conclusiones.**

Es un juicio sintético del desempeño de los Programas Presupuestarios K015 Construcción de Infraestructura Pública y K016 Rehabilitación y Mantenimiento de Infraestructura Pública; financiados con el Fondo de Aportaciones para la Infraestructura Social (FAIS) en la Alcaldía Xochimilco para el Ejercicio Fiscal 2020 que relaciona los principales hallazgos reportados en la evaluación y que se considera pertinente para reforzar la consecución del fin y el propósito del Pp. Las



Conclusiones deben ofrecer orientación para la toma de decisiones. Estas, deberán presentarse de forma concisa; destacando los hallazgos estratégicos de manera sintética y esquemática, a fin de facilitar su lectura y comprensión.

Además, deberán fundamentarse en el análisis y la valoración realizada en cada una de las secciones de la evaluación; sin embargo, se debe procurar no elaborar en este apartado una síntesis de la evaluación, toda vez que ese contenido corresponde al resumen ejecutivo de la misma.

En específico, se deberá profundizar en el análisis del Pp, si este corresponde o no a una alternativa óptima de intervención; es decir, si el Pp permite la atención del problema o necesidad pública identificada. Si su ejecución se realiza de acuerdo con la normatividad vigente y si existe consistencia en la MIR.

Los argumentos presentados en este apartado deberán ser consistentes con los hallazgos y recomendaciones de mejora.

## **XII. Punto de reunión.**

El espacio físico destinado para las reuniones de revisión y avance de los informes de la evaluación, serán las instalaciones de la Alcaldía Xochimilco, ubicadas en Avenida Guadalupe I. Ramírez, # 4, Barrio El Rosario, Código Postal 16070, Alcaldía Xochimilco, Ciudad de México. Es importante mencionar que derivado de la contingencia sanitaria a la que se enfrenta el país y el resto del mundo por el virus SARS-CoV-2, es posible que se lleven a cabo reuniones virtuales por la plataforma zoom, con la finalidad de salvaguardar la integridad de todo el personal involucrado en el desarrollo de las Evaluaciones Específicas de Desempeño. Las notificaciones para la celebración de las reuniones se realizarán mediante oficio a través de la unidad coordinadora.



### **XIII. Verificación y aceptación del servicio.**

La instancia evaluadora deberá entregar cada producto de acuerdo con los plazos y condiciones de entrega establecidos en los presentes Términos de Referencia, dichos entregables deberán ser validados por la unidad coordinadora.

### **XIV. Aspectos Generales.**

La Instancia evaluadora deberá realizar una Evaluación Específica de Desempeño por cada Pp.

Además de los criterios establecidos en los presentes Términos de Referencia, el evaluador externo, podrá, de acuerdo con su experiencia, ampliar o aportar elementos adicionales que fortalezcan las evaluaciones.

La totalidad de la información generada para la realización de este proyecto es propiedad de la Alcaldía Xochimilco; por lo que la instancia evaluadora no tiene derecho alguno para su disseminación, publicación o utilización. La instancia evaluadora tendrá responsabilidad por errores u omisiones de los trabajos presentados. En caso de presentarse cualquiera de las condiciones citadas en el punto anterior, será obligación de la Instancia Evaluadora realizar los trabajos necesarios para corregir, modificar, sustituir o complementar la parte o las partes del trabajo a que haya lugar, sin que esto implique un costo adicional para la Alcaldía Xochimilco, lo cual, se deberá llevar a cabo durante la vigencia del contrato. De lo contrario se aplicarán las cláusulas correspondientes de dicho contrato. La unidad coordinadora será responsable de resguardar los productos establecidos en los presentes Términos de Referencia.





## **Anexo 1 Criterios generales para la valoración y selección de los Indicadores de la Matriz para Indicadores de Resultados (MIR).**

La instancia evaluadora deberá seleccionar un máximo de cinco indicadores de resultados (nivel Fin y Propósito dentro de la MIR) y cinco indicadores de servicios y gestión (nivel Componente y Actividad dentro de la MIR) para el Informe Completo. Asimismo, para el Informe Ejecutivo debe seleccionar un máximo de tres indicadores de resultados, tres indicadores de servicios y gestión dentro de los cinco previamente seleccionados. En la selección de los indicadores, el equipo evaluador debe tomar en cuenta la Estructura Analítica del Programa Presupuestario como se define en la Guía para la Construcción de la Matriz de Indicadores para Resultados<sup>1</sup>. Esta herramienta explica la razón de ser de un programa, mediante la descripción de la coherencia entre el problema, necesidad u oportunidad identificado (incluyendo sus causas y efectos) y los objetivos y medios para su solución, así como la secuencia lógica (vertical) entre los mismos.

Se recomienda que la instancia evaluadora tome en cuenta las siguientes consideraciones en la selección de indicadores:

- Tomar en cuenta los datos disponibles del indicador en el tiempo de tal manera que sea posible hacer un análisis de la evolución del mismo.
- Identificar si la MIR 2020 ha sido modificada y si el indicador seleccionado se conserva o no. En este sentido, se recomienda privilegiar los indicadores que aparezcan en la MIR 2020.
- Seleccionar aquellos indicadores que aparezcan en el Presupuesto de Egresos de la Federación (PEF). Los indicadores PEF se reportan en la Cuenta Pública por lo que los datos están ratificados por la SHCP.

---

<sup>1</sup> SHCP



GOBIERNO DE LA  
CIUDAD DE MÉXICO

ALCALDÍA XOCHIMILCO



MÉXICO TENOCHTITLAN  
SIETE SIGLOS DE HISTORIA

- El sentido del indicador, es decir la dirección que debe tener el comportamiento del mismo para identificar cuando su desempeño es positivo o negativo.



**Anexo 2 Cuadro de Recomendaciones.**

<b>Factores internos</b>  <b>Factores externos</b>	<b>Fortalezas</b>	<b>Debilidades</b>
<b>Oportunidades</b>	FO  Estrategias para maximizar las fortalezas y las oportunidades.	DO  Estrategias para minimizar las debilidades y maximizar las oportunidades.
<b>Amenazas</b>	FA  Estrategias para fortalecer a la alcaldía y minimizar las amenazas.	DA  Estrategias para minimizar las amenazas y las debilidades.



### Anexo 3 Formatos Seguimiento de Aspectos Susceptibles de Mejora.

Logo de la Dependencia

#### SEGUIMIENTO A ASPECTOS SUSCEPTIBLES DE MEJORA CLASIFICADOS COMO ESPECÍFICOS, DERIVADOS DE INFORMES Y EVALUACIONES EXTERNAS

Nombre de la dependencia  
Documento de trabajo del Programa  
Nombre del programa

No.	Aspecto Susceptible de Mejora	Actividades	Área Responsable	Fecha de Término	Resultados Esperados	Productos y/o Evidencias

Logo de la Dependencia

#### SEGUIMIENTO A ASPECTOS SUSCEPTIBLES DE MEJORA CLASIFICADOS COMO ESPECÍFICOS, DERIVADOS DE INFORMES Y EVALUACIONES EXTERNAS

Nombre de la dependencia  
Avance al documento de trabajo

No.	Aspecto Susceptible de Mejora	Actividades	Área Responsable	Fecha de Término	Resultados Esperados	Productos y/o Evidencias	% de Avance	Identificación del documento probatorio	Observaciones



## Anexo 4 Formato para la Difusión de los Resultados de las Evaluaciones.

1. DESCRIPCIÓN DE LA EVALUACIÓN	
1.1 Nombre de la evaluación:	
1.2 Fecha de inicio de la evaluación (de/mm/aaaa):	
1.3 Fecha de término de la evaluación (dd/mm/aaaa):	
1.4 Nombre de la persona responsable de darle seguimiento a la evaluación y nombre de la unidad administrativa a la que pertenece:	
Nombre:	Unidad administrativa:
1.5 Objetivo general de la evaluación:	
1.6 Objetivos específicos de la evaluación:	
1.7 Metodología utilizada en la evaluación:	
Instrumentos de recolección de información:	
Cuestionarios__ Entrevistas__ Formatos__ Otros__ Especifique:	
Descripción de las técnicas y modelos utilizados:	

2. PRINCIPALES HALLAZGOS DE LA EVALUACIÓN	
2.1 Describir los hallazgos más relevantes de la evaluación:	
2.2 Señalar cuáles son las principales Fortalezas, Oportunidades, Debilidades y Amenazas (FODA), de acuerdo con los temas del programa, estrategia o instituciones.	
2.2.1 Fortalezas:	
2.2.2 Oportunidades:	
2.2.3 Debilidades:	
2.2.4 Amenazas:	

3. CONCLUSIONES Y RECOMENDACIONES DE LA EVALUACIÓN	
3.1 Describir brevemente las conclusiones de la evaluación:	
3.2 Describir las recomendaciones de acuerdo a su relevancia:	
1:	
2:	
3:	



4:
5:
6:
7:

4. DATOS DE LA INSTANCIA EVALUADORA	
4.1 Nombre del coordinador de la evaluación:	
4.2 Cargo:	
4.3 Institución a la que pertenece:	
4.4 Principales colaboradores:	
4.5 Correo electrónico del coordinador de la evaluación:	
4.6 Teléfono (con clave lada):	
5. IDENTIFICACIÓN DEL (LOS) PROGRAMA(S)	
5.1 Nombre del (los) programa(s) evaluado(s):	
5.2 Siglas:	
5.3 Ente público coordinador del (los) programa(s):	
5.4 Poder público al que pertenece(n) el(los) programa(s): Poder Ejecutivo ___ Poder Legislativo ___ Poder Judicial ___ Ente Autónomo ___	
5.5 Ámbito gubernamental al que pertenece(n) el(los) programa(s): Federal ___ Estatal ___ Local ___	
5.6 Nombre de la(s) unidad(es) administrativa(s) y de (los) titular(es) a cargo del (los) programa(s):	
5.6.1 Nombre(s) de la(s) unidad(es) administrativa(s) a cargo de (los) programa(s):	
5.6.2 Nombre(s) de (los) titular(es) de la(s) unidad(es) administrativa(s) a cargo de (los) programa(s) (nombre completo, correo electrónico y teléfono con clave lada):	
Nombre:	Unidad administrativa:

6. DATOS DE CONTRATACIÓN DE LA EVALUACIÓN
6.1 Tipo de contratación:



6.1.1 Adjudicación Directa___ 6.1.2 Invitación a tres___ 6.1.3 Licitación Pública Nacional___
6.1.4 Licitación Pública Internacional___ 6.1.5 Otro: (Señalar)___
6.2 Unidad administrativa responsable de contratar la evaluación:
6.3 Costo total de la evaluación: \$
6.4 Fuente de Financiamiento :

<b>7. DIFUSIÓN DE LA EVALUACIÓN</b>
7.1 Difusión en internet de la evaluación:
7.2 Difusión en internet del formato:



## Bibliografía

Consejo Nacional de Evaluación de la Política de Desarrollo Social. Modelo de Términos de Referencia para la Evaluación del Desempeño Ramo 33:

<https://www.transparenciapresupuestaria.gob.mx/es/PTP/evaluaciones>

<https://www.coneval.org.mx/Evaluacion/Paginas/Normatividad/TerminosReferencia2011.aspx>

Secretaría de Administración y Finanzas de la Ciudad de México. Programa Anual de Evaluación del Gobierno de la Ciudad de México para el Ejercicio Fiscal 2020:

<file:///C:/Users/Claudia/Desktop/Soporte%20Evidencia%20SICOPI/Evidencia%20Actividad%204/Programa%20Anual%20de%20Evaluaci%C3%B3n%202020.pdf>

Análisis FODA. Matriz o Análisis FODA – Una herramienta esencial para el estudio de la empresa. (s/f). Recuperado de <https://www.analisisfoda.com/>

Armijo, M. y Bonnefoy, J.C. (2005). Indicadores de Desempeño en el Sector Público. Recuperado de:

[http://repositorio.ce-pal.org/bitstream/handle/11362/5611/1/S05900\\_es.pdf](http://repositorio.ce-pal.org/bitstream/handle/11362/5611/1/S05900_es.pdf)

CONAC (2014). Clasificador por Objeto del Gasto. Recuperado de: [http://www.conac.gob.mx/work/models/CONAC/normatividad/NOR\\_01\\_02\\_006.pdf](http://www.conac.gob.mx/work/models/CONAC/normatividad/NOR_01_02_006.pdf)

CONEVAL. (2012). Paquete informativo presupuestario. Recuperado de <http://www.cone-val.gob.mx/Evaluacion/Paginas/PaqueteInformativoPresupuestario.aspx>

Cámara de Diputados. (2019). Constitución Política de los Estados Unidos Mexicanos.

Cámara de Diputados. (2019). Ley Orgánica de la Administración Pública Federal. Recuperado de: [http://www.diputados.gob.mx/LeyesBiblio/pdf/153\\_090819.pdf](http://www.diputados.gob.mx/LeyesBiblio/pdf/153_090819.pdf)





GOBIERNO DE LA  
CIUDAD DE MÉXICO



ALCALDÍA XOCHIMILCO

MÉXICO TENOCHTITLAN  
SIETE SIGLOS DE HISTORIA

ONU-México (s/f). Agenda 2030. Recuperado de: <http://www.onu.org.mx/agenda-2030/>

ONU. (2015). Transformar nuestro mundo: la Agenda 2030 para el Desarrollo Sostenible. Recuperado de:

[https://unctad.org/meetings/es/SessionalDocuments/ares70d1\\_es.pdf](https://unctad.org/meetings/es/SessionalDocuments/ares70d1_es.pdf)

**Formato para la Difusión de los Resultados de las Evaluaciones**  
**Trimestre: Octubre-Diciembre del año 2021**

<b>Unidad Responsable del Gasto: 02CD16 Alcaldía Xochimilco</b>	
<b>1. Descripción de la evaluación</b>	
1.1 Nombre de la evaluación: Evaluación Específica de Desempeño	
1.2 Fecha de inicio de la evaluación (dd/mm/aaaa): 01-08-2021	
1.3 Fecha de término de la evaluación (dd/mm/aaaa): 31-12-2021	
1.4 Nombre de la persona responsable de darle seguimiento a la evaluación y nombre de la unidad administrativa a la que pertenece:	
Nombre: C.P. Fernando Cecilia Martell	Unidad administrativa: Dirección de Finanzas y Recursos Humanos de la Alcaldía Xochimilco.
1.5 Objetivo general de la evaluación: Contar con una valoración del desempeño de los Programas Presupuestarios K015 Construcción de Infraestructura Pública y K016 Rehabilitación y Mantenimiento de Infraestructura Pública, financiados con el Fondo de Aportaciones para la Infraestructura Social (FAIS), que son Recursos Federales Transferidos en el ejercicio fiscal 2020, a través de la verificación del cumplimiento de metas y objetivos con base en indicadores estratégicos y de gestión; así como el análisis de la información entregada por la unidad responsable del programa, con la finalidad de identificar las diferencias entre el desempeño real y el esperado a fin de proveer información que permita retroalimentar su gestión, resultados y contribuir a la toma de decisiones.	
1.6 Objetivos específicos de la evaluación: <ul style="list-style-type: none"> <li>• Reportar los resultados y productos de los programas evaluados durante el ejercicio fiscal 2020, mediante el análisis de los indicadores de resultados; de los indicadores de servicios y gestión, así como de los hallazgos relevantes.</li> <li>• Analizar el avance de las metas de los indicadores de la Matriz de Indicadores para Resultados (MIR) en 2020, respecto de años anteriores y el avance en relación con las metas establecidas.</li> <li>• Valorar los mecanismos de focalización y cobertura de los bienes para la atención de las necesidades particulares identificadas.</li> <li>• Analizar a la población potencial y objetivo, así como los mecanismos de incorporación.</li> <li>• Realizar un análisis de Fortalezas y Oportunidades, Debilidades y Amenazas, y emitir recomendaciones pertinentes.</li> <li>• Valorar los principales procesos en la gestión y operación, con el objetivo de identificar los problemas o limitantes que obstaculizan la gestión y ejecución del Programa Presupuestario.</li> <li>• Identificar si el programa cuenta con instrumentos de planeación del cual se puedan establecer metas orientadas hacia resultados.</li> <li>• Valorar el grado de sistematización de la información referente al ejercicio de los recursos para dar cumplimiento a las disposiciones en materia de rendición de cuentas y transparencia.</li> <li>• Identificar los principales Aspectos Susceptibles de Mejora de los programas derivados de las evaluaciones externas y el seguimiento por parte de las URG, así como formular las recomendaciones específicas y concretas.</li> </ul>	
1.7 Metodología utilizada en la evaluación: Metodología de Marco Lógico	
Instrumentos de recolección de información:	
Cuestionarios__ Entrevistas_X_ Formatos_X_ Otros__ Especifique:	
Descripción de las técnicas y modelos utilizados:	
Se realizó la revisión documental en materia normativa y documentos conceptuales del Pp, incluyendo lineamientos Federales y locales. Para llevar a cabo el análisis de gabinete, se plantearon 6 capítulos, los cuales fueron desarrollados y sustentados en el análisis de la información proporcionada por la URG a la instancia evaluadora. En cada capítulo se definió una valoración cualitativa, que determinó el cumplimiento de los aspectos a evaluar, se emitieron observaciones y recomendaciones puntuales para cada hallazgo. Se hizo uso de formatos específicos para el reporte de la información y entrevistas con los responsables de cada área administrativa de la Alcaldía Xochimilco.	
<b>2. Principales Hallazgos de la evaluación</b>	
2.1 Describir los hallazgos más relevantes de la evaluación: Carencia de diagnósticos.	
El análisis de problemas y objetivos es débil y éstos no están claramente definidos.	No se tiene claramente identificada la vinculación con objetivos superiores como los PGCDMX 2019-2024, PND 2019-2024 y ODS.
Carencia de información sobre las coberturas anuales de población objetivo, atendida y potencial y prospectiva de presupuesto.	
Programas presupuestarios con carencia de MIR y sin evidencia de medición de indicadores.	Desconocimiento de las metodologías de planeación y su aplicación a la administración del recurso humano y financiero.
No se cuenta con parámetros de semaforización.	
No se da seguimiento a los Aspectos Susceptibles de Mejora.	

**Formato para la Difusión de los Resultados de las Evaluaciones  
Trimestre: Octubre-Diciembre del año 2021**

<b>Unidad Responsable del Gasto: 02CD16 Alcaldía Xochimilco</b>	
2.2 Señalar cuáles son las principales Fortalezas, Oportunidades, Debilidades y Amenazas (FODA), de acuerdo con los temas del programa, estrategia o instituciones.	
2.2.1 Fortalezas:	F1. Se cuenta con una identificación clara de las características de los Pp K015 y Pp K016, así como del FAIS en virtud de la normativa. F2. Se cuenta con información referente a causas y efectos, a partir del llenado de las MIDS. Se cuenta con un área que da seguimiento al avance físico - financiero de las obras. F3. Sí se cuenta con mecanismos documentados por FAIS, que permiten la verificación de los recursos. Cuentan con una "hoja viajera" que informa a las áreas internas, el seguimiento de los proyectos a partir de los pagos a realizar. F4. Se cuenta con la cobertura a partir del sistema FAIS - MIDS. Las JUDS de escuelas sí tienen la cuantificación precisa de población objetivo y beneficiada. F5. Se tiene conocimiento con respecto al funcionamiento del FAIS y los dos Pps: K015 y K016. F6. Se cuenta con un mecanismo de transparencia: comités ciudadanos que verifican las obras a realizar. Se sigue el proceso tal como está indicado en la guía para la conformación de comités de participación ciudadana.
2.2.2 Oportunidades:	O1. Se cuenta con sistemas de información que permiten sistematización de la misma, a través de índices e hipervínculos. O2. Se cuenta con mucha información estadística nacional, sistema de información nacional y geo referenciada. O3. Sistematización de base de datos oficiales a nivel nacional por proceso federalizado. La Secretaría de Finanzas tiene un seguimiento operativo calendarizado. O4. El sistema de las MIDS - FAIS, presenta la posibilidad de identificar población por género, localidad y edad. O5. El FAIS es un fondo que cuenta con mucha información que puede alimentar la elaboración de la MIR. O6. El FAIS cuenta con lineamientos claros para el correcto seguimiento y visualización del avance de los proyectos autorizados.
2.2.3 Debilidades:	D1. Dificultad para localizar la información de manera ordenada, en virtud de que es mucha la información con respecto a este punto. Se desconoce el Manual de programación presupuestación para la formulación del anteproyecto de presupuesto de egresos, para la elaboración de MIR. D2. No se cuenta con un diagnóstico propio de la alcaldía con las necesidades detectadas y matriz de prioridades. No se cuenta con un árbol de problemas. No se tiene un documento en el que se observe el histórico de obras realizadas en determinadas zonas y, en consecuencia, observar las zonas que no han sido atendidas. No se cuenta con visión estratégica. D3. No se cuenta con los mecanismos por Pp. Desconocimiento de flujograma institucional 2019. D4. Falta conocimiento diagnóstico sobre la cobertura y focalización desde un diagnóstico integrador elaborado por las diferentes direcciones involucradas en las tomas de decisiones estratégicas, especialmente para proyectos de drenaje y agua potable. No se tiene la población potencial, objetivo y beneficiada por programa presupuestario. D5. Desconocimiento sobre los elementos teóricos para la elaboración de la MIR. D6. Se carece de un sistema que permita la fácil identificación de la información, así como del seguimiento de los proyectos en ejecución.
2.2.4 Amenazas:	A1. Probabilidad de cambio de personal de base y de estructura, en función de cambio de gobierno. A2. Se corre el riesgo de no ver lo realmente importante. Podría llegar a verse afectada el área de obras, por capturar MIDS, sin contar con un documento oficial que avale dicha orden. La alcaldía podría actuar de manera reactiva, más que proactiva. A3. Cambios de puestos y personal en el sector público. Posible auditoría. A4. Que la población potencial se oponga a la realización de las obras autorizadas, por no atender a otras necesidades que dicha población podría considerar más relevantes y urgentes. Que la población objetivo solicite un tipo de desarrollo de obras enfocadas a "parchar", más que a corregir a profundidad. A5. Tanta información puede llegar a ser abrumadora y dificulta la focalización para elaborar la MIR. A6. Falta de consistencia en la participación activa por parte de los comités de participación ciudadana.
<b>3. Conclusiones y recomendaciones de la evaluación</b>	

**Formato para la Difusión de los Resultados de las Evaluaciones  
Trimestre: Octubre-Diciembre del año 2021**

<b>Unidad Responsable del Gasto: 02CD16 Alcaldía Xochimilco</b>	
3.1 Describir brevemente las conclusiones de la evaluación:	Se observa personal altamente capacitado, con conocimiento proveniente de la práctica diaria, quien, además, posee información organizada y estandarizada en virtud de los formatos y las plataformas dispuestas por la Secretaría de Bienestar, para dar cumplimiento al FAIS.
A pesar de que el área cuenta con la información referente a los Pps evaluados, se aprecia cierto grado de dispersión física y digital de documentos que den sustento a lo plasmado en plataforma oficial.	
A pesar de lograr el cumplimiento de los formatos requeridos e instaurados a través de las plataformas correspondientes, se observa carencia de un diagnóstico oficial integrador con la identificación de árbol de problemas, árbol de objetivos y población potencial, objetivo y beneficiada, en términos de planeación estratégica. Es así como se detecta un tipo de planeación reactiva y con visión de corto plazo. La Matriz de Indicadores de Resultados (MIR), refleja una idea general sobre el quehacer de cada uno de los Programas presupuestarios, y la forma de justificar su implementación; sin embargo, presenta grandes carencias metodológicas, basadas en CONEVAL. Se carece de una línea base consistente para la evaluación de impacto de hasta 5 años atrás, así como para la correcta proyección de largo plazo. En lo referente a la transparencia y rendición de cuentas, faltan elementos de capacitación y concienciación en el personal de estructura y base, para realizar las funciones de transparencia y rendición de cuentas, con la convicción de que es un ejercicio de madurez ciudadana y un reflejo del quehacer diario gubernamental ético, con un sentido de bienestar común.	
3.2 Describir las recomendaciones de acuerdo a su relevancia:	
FO1. Fomentar el uso de las tecnologías de la información en las diferentes áreas de la alcaldía, que permitan una mayor interconexión para la localización de documentos tanto estratégicos como operativos.	
FO2. Capacitar al personal del área, para contribuir en la elaboración de árboles de problemas, diagnósticos, planeación estratégica, al menos de manera propositiva inicial.	
FO3. Contribuir al proceso de seguimiento, mediante un sistema de rastreo por proyecto.	
FO4. Posibilitar en sistema de MIDS - FAIS, un botón para descargar la información en un Excel de fácil consulta.	
FO5. Implementar una intranet para conjugar la información por fondo y programa presupuestario.	
FO6. Desarrollar un sistema que permita la captura de la información alusiva al seguimiento de los proyectos.	
FA1. Potenciar la implementación de sistemas de información que conecten a todas las áreas.	
FA2. Potenciar el acceso a la información con que se cuenta de manera oficial en los sistemas nacionales, para hacer de conocimiento de las diferentes	
FA3. Anticipar un posible escenario de cambio de gobierno, altas y bajas de personal, así como posible auditoría, mediante sistema de seguimiento de información.	
FA4. Elaborar una matriz de materialidad, en la que se disponga el reconocimiento de los diferentes grupos de interés, así como de las necesidades detectadas y aquellas que se encuentran en lista previa.	
FA5. Sistematizar la información que ya domina el área responsable.	
FA6. Llevar a cabo reuniones con los vecinos en donde se planea la ejecución de obra, para lograr la licencia social correspondiente.	
DO1. Se sugiere implementar un sistema de información que ordene por índice todos los documentos que hacen alusión al FAIS, así como a los Pp K015 y Pp K016. Elaborar sistema de aseguramiento de lectura y verificación del manual para la formulación del anteproyecto del presupuesto de egresos del año en curso.	
DO2. Dado que se cuenta con mucha información, se puede gestionar mediante el área de asesores, la elaboración de un documento rector inicial.	
DO3. Establecer un proceso de inducción al personal nuevo de la alcaldía, en el que se posibilite el acceso a sistema de rastreo de información y seguimiento por proyecto.	
DO4. Se podría implementar sistematización de población segmentada en un Excel, al capturar cada MID en sistema, esta información podría retroalimentar a las áreas para la elaboración de diagnósticos integradores.	
DO5. Implementar curso de capacitación para elaborar la MIR focalizada en función de cada fondo y Programa presupuestario.	
DO6. Desarrollar un sistema que permita la captura de la información alusiva al seguimiento de los proyectos.	
DA1. Implementar a la brevedad posible la sistematización interconectada.	
DA2. Aprovechar el personal capacitado, así como los sistemas, para elaborar diagnósticos y planeaciones estratégicas por áreas.	
DA3. Poner en alta prioridad, el proceso de inducción al personal, con el conocimiento del manual administrativo vigente. Capturar el Manual Administrativo como PDF interactivo, que permita el rastreo de procesos por área.	
DA4. Aprovechar los sistemas de información oficiales con que se cuenta a nivel nacional, para la identificación de población potencial, objetivo y beneficiada.	
DA5. Implementar curso de capacitación para elaborar la MIR focalizada en función de cada fondo y Programa presupuestario.	
DA6. Capturar en sistema la lista de todos los vecinos beneficiarios, en donde se registre la petición de cada uno de ellos. Esto facilitará la planeación en conjunto con los grupos de interés prioritarios.	
<b>4. Datos de la Instancia evaluadora</b>	

**Formato para la Difusión de los Resultados de las Evaluaciones  
Trimestre: Octubre-Diciembre del año 2021**

<b>Unidad Responsable del Gasto: 02CD16 Alcaldía Xochimilco</b>	
4.1 Nombre del coordinador de la evaluación: Mtro. Ariel de la O Galindo	
4.2 Cargo: Coordinador General de Evaluación	
4.3 Institución a la que pertenece: Centro de Estudios para el Desarrollo Integral Comunitario A.C.	
4.4 Principales colaboradores: Mtra. María Eugenia Guadalupe Núñez Gómez, Mtro. José Luis Manzanilla Gil	
4.5 Correo electrónico del coordinador de la evaluación: arieldelao@gmail.com	
4.6 Teléfono (con clave lada): 5522570486	
5. Identificación del (los) programa(s)	
5.1 Nombre del (los) programa(s) evaluado(s): K015 Construcción de Infraestructura Pública y K016 Rehabilitación y Mantenimiento de Infraestructura Pública,	
5.2 Siglas: K015 y K016	
5.3 Ente público coordinador del (los) programa(s): Alcaldía Xochimilco	
5.4 Poder público al que pertenece(n) el(los) programa(s): Poder Ejecutivo <input checked="" type="checkbox"/> Poder Legislativo <input type="checkbox"/> Poder Judicial <input type="checkbox"/> Ente Autónomo <input type="checkbox"/>	
5.5 Ámbito gubernamental al que pertenece(n) el(los) programa(s): Federal <input checked="" type="checkbox"/> Estatal <input type="checkbox"/> Local <input type="checkbox"/>	
5.6 Nombre de la(s) unidad(es) administrativa(s) y de (los) titular(es) a cargo del (los) programa(s):	
5.6.1 Nombre(s) de la(s) unidad(es) administrativa(s) a cargo de (los) programa(s): Dirección General de Obras Públicas y Desarrollo Urbano.	
5.6.2 Nombre(s) de (los) titular(es) de la(s) unidad(es) administrativa(s) a cargo de (los) Nombre: Martha Eugenia Sánchez Membrillo      Unidad administrativa: Dirección General de Obras Públicas y Desarrollo Urbano. Tel: 5553340600 ext. 3686 Correo: msanchezm@xochimilco.cdmx.gob.mx	
6. Datos de Contratación de la Evaluación	
6.1 Tipo de contratación:	
6.1.1 Adjudicación Directa <input type="checkbox"/> 6.1.2 Invitación a tres <input checked="" type="checkbox"/> 6.1.3 Licitación Pública Nacional <input type="checkbox"/>	
6.1.4 Licitación Pública Internacional <input type="checkbox"/> 6.1.5 Otro: (Señalar) <input type="checkbox"/>	
6.2 Unidad administrativa responsable de contratar la evaluación: Dirección General de Administración de la Alcaldía Xochimilco	
6.3 Costo total de la evaluación: \$ 312,068.97	
6.4 Fuente de Financiamiento : Recursos Fiscales	
7. Difusión de la evaluación	
7.1 Difusión en internet de la evaluación: www.xochimilco.cdmx.gob.mx	
7.2 Difusión en internet del formato: www.xochimilco.cdmx.gob.mx	



GOBIERNO DE LA  
CIUDAD DE MÉXICO



ALCALDÍA XOCHIMILCO

MÉXICO TENOCHTITLAN  
SIETE SIGLOS DE HISTORIA

EVALUACIÓN ESPECÍFICA DE DESEMPEÑO DEL PROGRAMA PRESUPUESTARIO  
E150 FOMENTO Y MEJORAMIENTO DE LOS MERCADOS PÚBLICOS DE LA  
CIUDAD DE MÉXICO  
FINANCIADO CON EL FONDO DE APORTACIONES PARA EL  
FORTALECIMIENTO DE LAS ENTIDADES FEDERATIVAS (FAFEF)

ALCALDÍA XOCHIMILCO  
EJERCICIO FISCAL 2020

INFORME FINAL

INSTANCIA EVALUADORA  
CENTRO DE ESTUDIOS PARA EL DESARROLLO INTEGRAL COMUNITARIO A.C.

DICIEMBRE 2021.



GOBIERNO DE LA  
CIUDAD DE MÉXICO



ALCALDÍA XOCHIMILCO

MÉXICO TENOCHTITLAN  
SIETE SIGLOS DE HISTORIA

## CONTENIDO

Resumen ejecutivo	3
Capítulo I. Identificación de las características del programa presupuestario	8
Capítulo II. Contribución y destino de los recursos	20
Capítulo III. Gestión y operación de los recursos	27
Capítulo IV. Cobertura y focalización	31
Capítulo V. Consistencia de la Matriz de Indicadores	36
Capítulo VI. Transparencia y rendición de cuentas	53
Análisis FODA	59
Aspectos susceptibles de mejora	66
Conclusiones	71
Anexos	74

## Resumen ejecutivo

La evaluación gubernamental es un aspecto que ha ido cobrando relevancia en la medida que el proceso de consolidación democrática detona y promueve la búsqueda de una mayor participación ciudadana en el proceso de las políticas públicas, una creciente transparencia en la acción gubernamental, así como la mejora en la rendición de cuentas por parte de las instituciones que administran recursos públicos, entre otros. Derivado de este proceso, la visión acerca de la evaluación se ha transformado, pasando de una evaluación prácticamente orientada en el control del ejercicio de los recursos y el cumplimiento de la normatividad, hacia una evaluación que se enfoca en la transformación e impacto que beneficia a las poblaciones objetivo o ciudadanos.

Sin embargo, es importante conocer que los orígenes de la evaluación se encuentran estrechamente vinculados a los temas de planeación, programación y presupuestación del gasto público.

A partir del año 2000 se implementaron en México iniciativas para definir una política de evaluación en el Gobierno Federal. Con la publicación de la Ley Federal de Presupuesto y Responsabilidad Hacendaria (LFPRH) en 2006 el Sistema de Evaluación del Desempeño (SED) quedó establecido formalmente en el Artículo 2, Fracción LI como:

El conjunto de elementos metodológicos que permiten realizar una evaluación objetiva del desempeño de los programas, bajo los principios de verificación de grado de cumplimiento de metas y objetivos, con base en indicadores estratégicos y de gestión que permitan conocer el impacto social de los programas y proyectos.

Adicionalmente, en el año 2008 en el Proyecto de Presupuesto de Egresos de la Federación (PPEF) se comenzó a plantear la instrumentación de un Presupuesto basado en Resultados





(PbR); razón por la cual se emitió el Acuerdo por el que se establecen las disposiciones generales del Sistema de Evaluación del Desempeño, en apego a lo establecido en la Ley Federal de Presupuesto y Responsabilidad Hacendaria.

Derivado de esta necesidad de medir la efectividad de las políticas públicas, y de la nueva visión del actual gobierno en términos de contribuir a la disminución de las brechas económicas, sociales y culturales en todos los sectores, a eliminar los gastos innecesarios que impacten de manera negativa a la hacienda pública y de privilegiar la inversión productiva frente al gasto administrativo, es que se genera la obligatoriedad de realizar la Evaluación Específica de Desempeño de los Programas Presupuestarios financiados con los siguientes Fondos Federales durante el ejercicio fiscal 2020 en la Alcaldía Xochimilco:

- Fondo de Aportaciones para la Infraestructura Social (FAIS).
- Fondo de Aportaciones para el Fortalecimiento de las Entidades Federativas (FAFEF).
- Fondo para el Fortalecimiento de los Municipios y las Demarcaciones Territoriales del Distrito Federal, hoy Ciudad de México (FORTAMUN).
- Cultura

### **Tipo de Evaluación.**

Evaluación Específica de Desempeño: seguimiento y evaluación sistemática del Programa Presupuestario o Recursos Federales, que permiten la valoración objetiva del desempeño de las políticas públicas, a través de la verificación del cumplimiento de metas y objetivos con base en indicadores estratégicos y de gestión.

## **Objetivos de la Evaluación.**

### **Objetivo General.**

Contar con una valoración del desempeño de los Programas Presupuestarios financiados con Recursos Federales Transferidos en el ejercicio fiscal 2020, a través de la verificación del cumplimiento de metas y objetivos con base en indicadores estratégicos y de gestión. Así como el análisis de la información entregada por las unidades responsables de los programas, con la finalidad de identificar las diferencias entre el desempeño real y el esperado a fin de proveer información que permita retroalimentar su gestión, resultados y contribuir a la toma de decisiones.

### **Objetivos Específicos .**

- Reportar los resultados y productos de los programas evaluados durante el ejercicio fiscal 2020, mediante el análisis de los indicadores de resultados; de los indicadores de servicios y gestión, así como de los hallazgos relevantes.
- Analizar el avance de las metas de los indicadores de la Matriz de Indicadores para Resultados (MIR) en 2020, respecto de años anteriores y el avance en relación con las metas establecidas.
- Valorar los mecanismos de focalización y cobertura de los bienes para la atención de las necesidades particulares identificadas.
- Analizar a la población potencial y objetivo, así como los mecanismos de incorporación.
- Realizar un análisis de Fortalezas y Oportunidades, Debilidades y Amenazas, y emitir recomendaciones pertinentes.
- Valorar los principales procesos en la gestión y operación, con el objetivo de identificar los problemas o limitantes que obstaculizan la gestión y ejecución del Programa Presupuestario.



- Identificar si el programa cuenta con instrumentos de planeación del cual se puedan establecer metas orientadas hacia resultados.
- Valorar el grado de sistematización de la información referente al ejercicio de los recursos para dar cumplimiento a las disposiciones en materia de rendición de cuentas y transparencia.
- Identificar los principales Aspectos Susceptibles de Mejora de los programas derivados de las evaluaciones externas y el seguimiento por parte de las URG, así como formular las recomendaciones específicas y concretas.

### **Metodología.**

La Evaluación Específica de Desempeño de los Programas Presupuestarios financiados con los Fondos Federales de FAIS, FAFEF, FORTAMUN y Cultura, se realizó mediante trabajo de gabinete, fundamentado en la Metodología del Marco Lógico (MML), la cual es una herramienta de planeación basada en la estructuración sistemática de la solución de problemas, que permite realizar el seguimiento de los resultados esperados; la rendición de cuentas y la evaluación de resultados e impactos. La información analizada fue la proporcionada por las siguientes unidades responsables del gasto adscritas a la Alcaldía Xochimilco:

- Dirección General de Obras Públicas y Desarrollo Urbano.
- Dirección General de Administración.
- Coordinación de Seguridad Ciudadana
- Dirección General de Desarrollo Social.
- Dirección General de Servicios Urbanos.
- Dirección General de Medio Ambiente y Desarrollo Sustentable.
- Dirección General de Recursos Materiales y Servicios Generales.



Se realizó la revisión documental en materia normativa y documentos conceptuales del Pp. incluyendo lineamientos federales y locales. Las MIR vigentes, modalidad presupuestaria, diagnóstico (si era existente), entre otros documentos que el equipo evaluador consideró pertinentes analizar y valorar.

Para llevar a cabo el análisis de gabinete, se realizó la valoración cualitativa y cuantitativa de la información proporcionada por las unidades responsables del gasto a la instancia evaluadora, dicha información se agrupó en los siguientes seis capítulos:

- I. Identificación de las características del Programa Presupuestario.
- II. Contribución y destino de los recursos
- III. Gestión y Operación
- IV. Cobertura y focalización
- V. Consistencia de la Matriz de Indicadores
- VI. Transparencia y rendición de cuentas

La revisión documental se complementó con entrevistas en formato libre a los servidores públicos responsables de la ejecución del programa y con consultas a la información pública dispuesta en las diferentes páginas de transparencia del Gobierno de la Ciudad de México y de la Alcaldía Xochimilco.

El presente documento pone a consideración del lector, la evaluación específica de desempeño del Fondo de Aportaciones para el Fortalecimiento de las Entidades Federativas (FAFEF), a través del Programa presupuestario E150 - Fomento y mejoramiento de los mercados públicos de la Ciudad de México.

Una vez desglosados cada uno de los capítulos arriba descritos, se presenta un Análisis FODA del Programa presupuestario E150 dentro del FAFEF y la forma en que se gestiona a nivel Alcaldía. En función de dicho análisis FODA, se desglosa una serie de estrategias y recomendaciones, para potenciar las fortalezas, aprovechar las oportunidades, contrarrestar las debilidades y minimizar el impacto de las amenazas.



GOBIERNO DE LA  
CIUDAD DE MÉXICO



ALCALDÍA XOCHIMILCO

MÉXICO TENOCHTITLAN  
SIETE SIGLOS DE HISTORIA

## CAPÍTULO I

### IDENTIFICACIÓN DE LAS CARACTERÍSTICAS DEL PROGRAMA PRESUPUESTARIO

ALCALDÍA XOCHIMILCO

EVALUACIÓN ESPECÍFICA DE DESEMPEÑO

FONDO DE APORTACIONES PARA EL FORTALECIMIENTO DE LAS ENTIDADES  
FEDERATIVAS

(FAFEF)

## **Capítulo I. Identificación de las características del programa presupuestario**

### ***1.1 Nombre de fondo:***

Fondo de Aportaciones para el Fortalecimiento de las Entidades Federativas

### ***1.2 Siglas: FAFEF***

### ***1.3 Año del presupuesto: 2020***

### ***1.4 Antecedentes del programa presupuestario:***

El Fondo de Aportaciones para el Fortalecimiento de las Entidades Federativas (FAFEF) surgió en el año 2000, bajo el nombre “Programa de Apoyo a las Entidades Federativas” (PAEF). La finalidad de este fondo era fortalecer los presupuestos de las entidades federativas y regiones beneficiadas. A través de PAEF, es que se asignaban recursos equivalentes al 1.5% de la recaudación federal participable. (Auditoría Superior de la Federación, 2018).

A lo largo de los años, este fondo sufrió varias modificaciones, con el fin de asegurar su permanencia a lo largo del tiempo, con el sustento legal y el recurso necesario. Es así como en el año 2006, se hicieron modificaciones a la Ley de Coordinación Fiscal, y se incorporó el FAFEF al Ramo General 33, cuyo objetivo es: fortalecer la capacidad de respuesta de los gobiernos locales y municipales, en el ejercicio de los recursos que les permita elevar la eficiencia y eficacia en la atención de las demandas de educación, salud, infraestructura básica, fortalecimiento financiero y seguridad pública, programas alimenticios y de asistencia social e infraestructura educativa que les plantea su población, así como el fortalecer los presupuestos de las entidades federativas y a las regiones que conforman, dando cumplimiento a lo establecido en el Capítulo V de la Ley de Coordinación Fiscal. (Ramo 33, 2021).

Es importante mencionar que dicho fondo, a través del Programa presupuestario E150, lleva consigo una alineación estratégica ascendente con la Estructura Programática, el Plan Nacional de Desarrollo y los Objetivos de Desarrollo Sustentable, tal como se observa en la siguiente figura:

Figura 1. Vinculación de los Objetivos de Desarrollo Sostenible con el Presupuesto



Fuente: Unidad de Evaluación del Desempeño, SHCP, 2019.

Con respecto a la fórmula con que se decide el presupuesto asignado a FAFEF, ésta se basa en el Producto Interno Bruto per cápita de cada estado. Añadido a lo anterior, se considera el monto del FAFEF del año inmediato anterior y el PIB per cápita estatal en comparación con el resto de las entidades federativas. Esto tiene como finalidad detectar el rezago económico.

Es importante mencionar que el FAFEF pertenece al rubro de aportaciones federales a manera de asignación prevista en el Presupuesto de Egresos de la Federación, mismo que se transfiere a las haciendas de los estados y de éstas, a las haciendas de los municipios. Es así como, el FAFEF responde a la consecución de objetivos que fija la Ley de Coordinación Fiscal en su artículo 49, a través del Ramo 33, con un carácter de obligatoriedad.



Durante el año 2020, la operación de los recursos del FAFEF, consistió en apoyar el financiamiento del Pp. E150: Fomento y mejoramiento de los mercados públicos de la Ciudad de México.

Tabla 1. Identificación del programa presupuestario

Clave	Programa presupuestario
E150	Fomento y mejoramiento de los mercados públicos de la Ciudad de México

EL FAFEF ejecuta la inversión en varios rubros, de los cuales, el concerniente a esta evaluación es el Programa presupuestario E150, es (LCF. Art. 47. 2018):

- 1- Infraestructura física, incluyendo la construcción, reconstrucción, ampliación, mantenimiento y conservación de infraestructura; así como la adquisición de bienes para el equipamiento de las obras generadas o adquiridas e infraestructura hidroagrícola.

Tabla 2. Identificación del programa presupuestario FAFEF

Tema	Variable	Datos
Datos generales	Ramo	Ramo 33 Aportaciones Federales para Entidades Federativas y Municipio.
	Institución	Alcaldía de Xochimilco, CDMX.
	Entidad	Alcaldía de Xochimilco, CDMX.
	Unidad Responsable	Dirección general de obras y desarrollo urbano.
	Clave del programa	25P202
	Nombre del Programa	Fondo de Aportaciones para el Fortalecimiento de las Entidades Federativas.
	Año de Inicio	2020
	Responsable titular del programa	





Objetivos	Objetivo general del programa.	Fortalecer el presupuesto y capacidad de respuesta de las entidades federativas, con la atención de las demandas del gobierno en temas estratégicos y prioritarios en los rubros de fortalecimiento de infraestructura, saneamiento financiero y del sistema de pensiones, protección civil y educación pública.
	Principal Normatividad.	Ley de Coordinación Fiscal.
	Eje del PND con el que está alineado.	2- Política Social – construir un país con bienestar, y desarrollo sostenible.
	Objetivo del PND con el que está alineado.	8- Desarrollo urbano y vivienda.
	Eje del PND con el que está alineado.	2 – Ciudad sustentable.
	Objetivo del PND con el que está alineado.	2.2. Desarrollo urbano sustentable e incluyente 2.2.1. Ordenamiento de desarrollo urbano. 2.2.2. Ampliación de parques, espacios públicos y mejora de servicios urbanos.
	Programa (Sectorial, Especial o Institucional) con el que está alineado.	Programa Sectorial de Bienestar.
	Objetivo (Sectorial, especial o institucional) con el que está alineado.	Desarrollo económico.
	Indicador (Sectorial, Especial o Institucional) con el que está alineado.	Construcción y supervisión de infraestructura Pública.



	Objetivo del ODS con el que está alineado	Ciudades y comunidades sostenibles
	Indicador del ODS con el que está alienado	11.3 De aquí a 2030, aumentar la urbanización inclusiva y sostenible y la capacidad para la planificación y la gestión participativas, integradas y sostenibles de los asentamientos humanos en todos los países
Presupuesto	Presupuesto original (MDP)	15,400,000.00
	Presupuesto modificado (MDP)	15,400,000.00
	Presupuesto ejercido (MDP)	15,400,000.00

La Matriz de Indicadores de Resultados para el FAFEF publicada en la Gaceta Oficial de la Ciudad de México (2020), se describe a continuación de la siguiente forma:

El fin del FAFEF, a través del programa presupuestario E150, es:

Generar crecimiento económico, empleo incluyente y sustentable a partir de cuatro apoyos al campo: apoyo a la industrial innovadora y sustentable y la economía circular; apoyo a la micro y pequeña empresa a partir de la desregulación normativa: apoyos económicos con tasas de interés menores a las bancarias; promoción de la economía social y esquema de formalización; mejora del abasto popular, así como mejorar los canales de abasto, comercio y distribución. (Gaceta oficial, CDMX; 2020).

El propósito del FAFEF, a través del programa presupuestario E150, es:

Locatarios y visitantes de los mercados públicos, salvaguardados mediante acciones preventivas y correctivas en dichos espacios públicos. (Gaceta oficial, CDMX; 2020).

El componente del FAFEF, a través del programa presupuestario E150, es:

Potenciar proyectos de remodelación, reconstrucción, rehabilitación y modernización de los mercados públicos, más allá de la asignación de recursos para su mantenimiento o reparación que ya realizan las Alcaldías. (Gaceta oficial, CDMX; 2020).

Las actividades propuestas desde FAFEF, a través del programa presupuestario E150, son: Renovación y/o rehabilitación de redes de servicio, infraestructura y estructura, (instalaciones eléctricas, hidrosanitarias, entre otros), de acuerdo con la normatividad y reglamentos vigentes. (Gaceta oficial, CDMX; 2020).

Con respecto a los indicadores, la convocatoria del FAFEF pronuncia los siguientes:

Nombre	Objetivo	Fórmula	Unidad de medida
Atención a Alcaldías	Beneficiar Proyectos	Proyectos beneficiados / Proyectos ingresados en la ventanilla	%
Avance financiero	Conocer el avance porcentual en el ejercicio del presupuesto	Presupuesto ejercido asignado / Presupuesto total asignado	%
Proyectos de cambio sustancial en el Mercado Público	Evaluar la ejecución de proyectos de cambio sustancial en Mercados Públicos	Proyectos terminados / Proyecto Autorizado	%

### Observaciones:

- Se aprecia que, dentro de los lineamientos del FAFEF en vínculo con el Pp. E150, existe una redacción semejante a la MIR, pero no cuenta con los lineamientos teóricos necesarios para ser consistente en este sentido. Asimismo, se observa un ejercicio empírico incipiente alusivo a los indicadores planteados en la MIR, desde la metodología del CONEVAL; no obstante, se aprecia falta de acercamiento a la metodología en su forma más teórica e integral.

### Recomendaciones:

- Se sugiere a la federación, una redacción de MIR apegada a los lineamientos de CONEVAL, para dar consistencia al planteamiento metodológico que le solicita a las Alcaldías con el fin de obtener el recurso federal etiquetado desde el esquema de Gestión para Resultados.

***1.5 Indicar cuál es el problema o necesidad pública que atiende, su objetivo, qué hace, cómo lo hace, bienes y/o servicios que entrega, indicando claramente el tipo de apoyo que entrega el programa.***

Tabla 3. Criterios de valoración por cada rubro con respecto al punto 1.5 Programa presupuestario E150

Criterio	Valoración cualitativa				Hallazgos
	Sí	Parcialmente	No	NA	
El problema o necesidad se formula como un hecho negativo o como una situación que puede ser revertida		x			Los documentos proporcionados carecen de una redacción que indique el problema detectado.

Se describe que y como opera el programa		x			Se observa de forma general cómo opera el programa. Se sugiere una redacción concisa y sucinta.
Se indican los tipos de apoyos que entrega	x				Sí se identificaron los tipos de apoyo que realiza el programa.

### Observaciones:

- El FAFEF, cuya clave es 25P202, tiene como objetivo general “Fortalecer el presupuesto y capacidad de respuesta de las entidades federativas, con la atención de las demandas del gobierno en temas estratégicos y prioritarios en los rubros de fortalecimiento de infraestructura”. De este objetivo general, el problema público que atiende el Programa presupuestario E150, es el fomento y mejoramiento de los mercados públicos de la Ciudad de México, es así como la Alcaldía Xochimilco vio la pertinencia de aplicar el recurso en trabajos de mantenimiento a centros de abasto, mercado 377 Xochimilco Anexo, mercado 44 Xochimilco Zona Xóchitl, 378 Santa Cruz Acalpíxca y 379 Ampliación San Marcos.
- Es importante destacar que el FAFEF es un fondo que abre la federación; esta instancia es quien decide en qué focalizar el recurso federal para su asignación anual a los estados, municipios y alcaldías. En el año 2020, se decidió abrir el FAFEF destinado exclusivamente al Pp. E150 “Fomento y mejoramiento de los mercados públicos de la Ciudad de México”.
- En el artículo 21 de la Ley para el Desarrollo Económico del Distrito Federal las dependencias, entidades de la administración pública, así como las delegaciones (hoy Alcaldías), en el ámbito de sus competencias, propiciarán el desarrollo y la consolidación de las personas físicas o morales que desarrollan una actividad económica (agentes económicos) por medio de diversas directrices, entre las que destacan el fortalecimiento de la micro, pequeña y mediana empresa. (Gaceta oficial, CDMX, 2020)



- Es importante destacar que los mercados públicos son centros emblemáticos de la economía popular en la Ciudad de México, y generan aproximadamente 280 mil fuentes de empleo, siendo parte de una de las redes más importantes de abastecimiento para los habitantes de la Ciudad de México.
- Por otro lado, se destaca que los mercados públicos requieren de mantenimiento y rehabilitación permanente, sobre todo considerando los sismos y las instalaciones afectadas. Al cierre de diciembre del 2018 (los seis años anteriores de administración), se habían realizado en colaboración con las Alcaldías (entre otras instancias de gobierno), 39 proyectos de rehabilitación total o parcial de mercados públicos. Para ejercicio 2019, en un solo año se rehabilitaron 53 mercados públicos. Actualmente es necesario redoblar esfuerzos enfocando los recursos en materia de seguridad del inmueble, incorporación de tecnología en procesos de compra y venta, así como en el impulso del uso eficiente de energía, además de la reutilización de aguas pluviales y aprovechamiento de energía solar. (Gaceta oficial, CDMX; 2020).

La estrategia propuesta por el FAFEF y el tipo de apoyo que brinda es: Financiar proyectos significativos y de largo alcance, bajo el esquema de colaboración mixto para proyectos de mejoramiento, orientado a la renovación y/o rehabilitación de redes de servicios, infraestructura y/o estructura (instalaciones eléctricas, hidrosanitarias, entre otras), de acuerdo con la normatividad y reglamentos vigentes. (Gaceta oficial, CDMX; 2020).

El objetivo al cual hace alusión FAFEF para la Alcaldía Xochimilco y que se correlaciona con el Programa presupuestario E150, es: Fomentar proyectos de coinversión entre la SEDECO y la Alcaldía, que contemplen la rehabilitación total o parcial de los Mercados Públicos a fin de impulsar la actividad económica de los mismos mediante el apoyo a proyectos de cambio sustancial, en busca de su reactivación económica sin afectar su toque tradicional, la importancia cultural y la forma en que se desarrolla la economía y el comercio de la Ciudad de México. (Gaceta oficial, CDMX; 2020).

### **Observaciones:**

- Con respecto a las metas para el cumplimiento de la estrategia y objetivos alusivos al FAFEF, se observa que la gaceta carece de una redacción específica que se desagregue en términos contables, para el mantenimiento de mercados, como espacios públicos que promueven la sostenibilidad de la comunidad.
- Se observa el conocimiento necesario con respecto al Fondo FAFEF, así como del Programa presupuestario E150. Es importante destacar que el enfoque hacia el FAFEF hace alusión directa al Pp. E150. Finalmente, el problema sí está definido puntualmente dentro de los proyectos entregados a la SEDECO.

### **Recomendaciones:**

- Se recomienda que el área integre una carpeta digital en la que tenga toda la información concentrada, por fondo, por programa y por año de ejecución.
- Dichos documentos, deben contener la razón de ser del Programa presupuestario y de qué forma es que contribuye al logro de los objetivos fijados por el área y la Alcaldía.

#### ***1.6 Breve descripción del fondo con el cual es financiado el Pp.***

El Programa presupuestario E150 – fomento y mejoramiento de los mercados públicos de la Ciudad de México, es un tipo de Programa presupuestario que se asigna a nivel federal y es abierto por parte de la federación. Es por esa razón que no se presenta con una partida presupuestaria en el ante proyecto del presupuesto de egresos 2020 ni en el Proyecto del Programa Operativo Anual 2020 (POA 2020), pero sí se muestran resultados de este Programa presupuestario en la cuenta pública 2020.

### ***1.7 Presupuesto aprobado para el ejercicio fiscal 2020***

En el ejercicio fiscal 2020, el recurso federal asignado a FAFEF y que se vincula con el Pp. E150, fue de \$200,000,000.00 (Doscientos millones de pesos). De este recurso, la Alcaldía Xochimilco obtuvo \$15,400,000.00 (quince millones, cuatrocientos mil pesos).

En este sentido, es importante destacar que, en la convocatoria del FAFEF, publicada en la Gaceta Oficial de la Ciudad de México (2020), se pronuncia la siguiente forma de obtener y repartir el recurso: Que el proyecto contemple un esquema de participación de hasta el 60% por LA SEDECO, sin rebasar el monto de \$15,000,000.00 (Quince millones de pesos 00/100 M.N.) y la participación de las Alcaldías solicitantes con el porcentaje del 40% restante por proyecto, como mínimo.





GOBIERNO DE LA  
CIUDAD DE MÉXICO



ALCALDÍA XOCHIMILCO

MÉXICO TENOCHTITLAN  
SIETE SIGLOS DE HISTORIA

## CAPÍTULO II

### CONTRIBUCIÓN Y DESTINO DE LOS RECURSOS

#### ALCALDÍA XOCHIMILCO

#### EVALUACIÓN ESPECÍFICA DE DESEMPEÑO

#### FONDO DE APORTACIONES PARA EL FORTALECIMIENTO DE LAS ENTIDADES

#### FEDERATIVAS

(FAFEF)



## Capítulo II. Contribución y destino de los recursos

### 2.1 El diagnóstico y descripción de necesidades

Tabla 4. Diagnóstico; causas, efectos y caracterización de la necesidad

Criterio	Valoración cualitativa				Hallazgos
	Sí	Parcialmente	No	NA	
Diagnóstico con causas y efectos.		x			Se cuenta con diagnóstico intuitivo a partir del formato de la SEDECO.
Caracterización de las necesidades a atender.		x			De forma intuitiva se presentan las necesidades en función el formato de la SEDECO.

#### Observaciones:

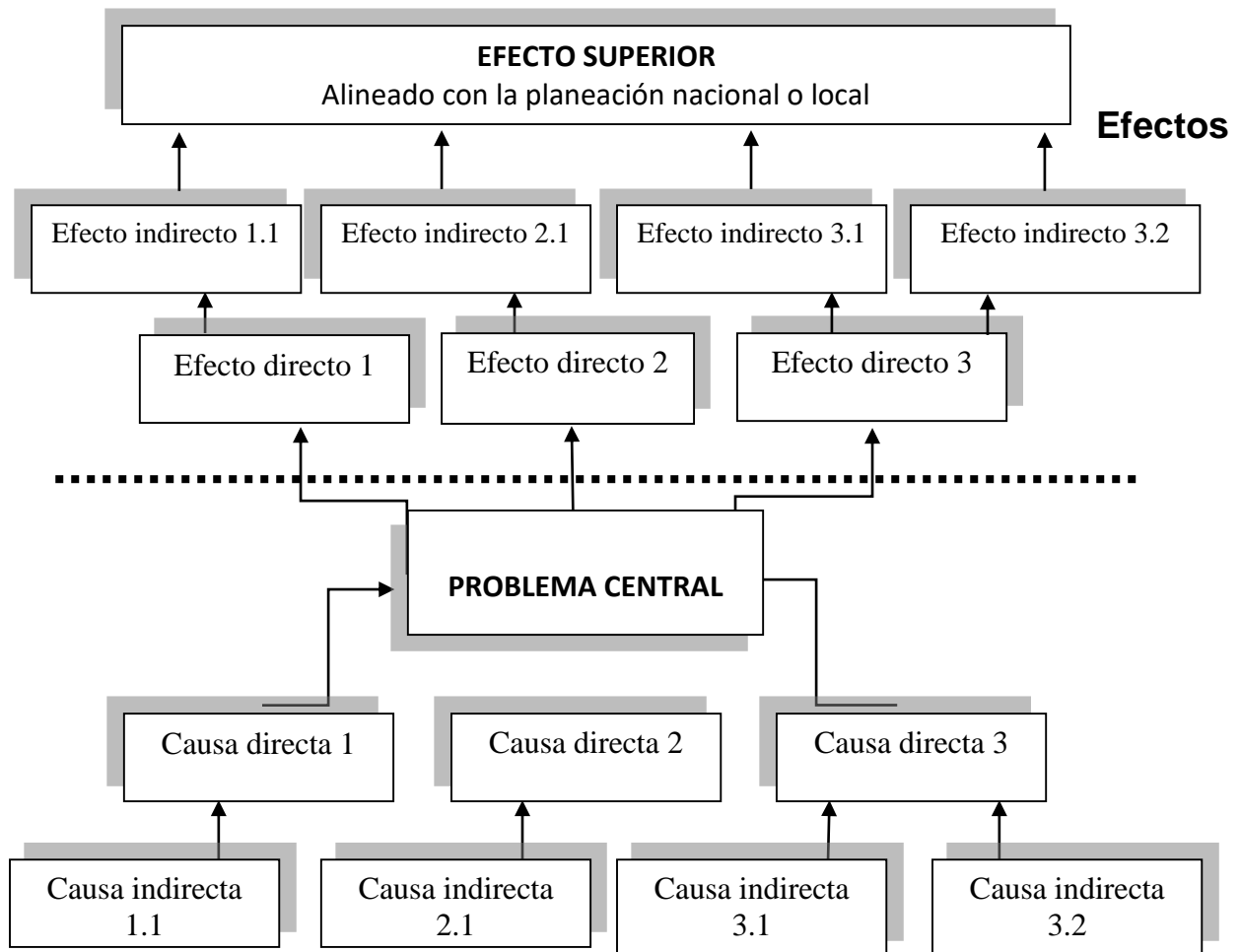
- Se observa un diagnóstico parcial, que deja ver las causas y efectos para dar cumplimiento al formato de la SEDECO. Se carece de un diagnóstico integrador con árbol de problemas, árbol de soluciones y planeación estratégica.
- Por otro lado, es importante destacar que el recurso económico indicado en los proyectos hace referencia al Pp. K016; sin embargo, el recurso se obtuvo del Pp. E150. Esta información también se encuentra dentro de la cuenta pública 2020.

#### Recomendaciones:

- Se sugiere la elaboración de una carpeta con antecedentes que alimenten un diagnóstico oficial, para dar soporte a la información dispuesta en los proyectos. Se sugiere la corroboración de información para próximos informes anuales.

Se sugiere el siguiente formato de **Árbol de Problemas** para la fácil identificación de las causas y efectos dentro del diagnóstico:

**Figura 2. Árbol de problemas (causas y efectos).**



## 2.2 Plazos, objetivos, justificación y pertinencia del programa E150

Tabla 5. Criterios de plazos, objetivos, justificación y pertinencia



Criterio	Valoración cualitativa				Hallazgos
	Sí	Parcialmente	No	NA	
Se define un plazo para la revisión y actualización del diagnóstico.			x		No hay una evidencia de un diagnóstico con plazo de actualización.
Se consideran las diferencias entre las demarcaciones territoriales en la Ciudad de México para definir las necesidades y la distribución de los recursos.		x			En los proyectos entregados a SEDECO, se observa una correcta disposición de demarcación territorial.
Definición de objetivos: Identificar la correspondencia entre el objetivo y el problema.		x			Dentro de los proyectos, se observa una correspondencia parcial, entre el objetivo y el problema.
Justificación del modelo de intervención o de operación del Programa.		x			Se observa la justificación de la obra a realizar, pero no se menciona con precisión la correlación con el Pp. E150.
La pertinencia de la transferencia de recursos a la Alcaldía para el logro de objetivos.	x				Sí se observa la pertinencia para la transferencia de los recursos y el logro de objetivos.



La pertinencia de las fórmulas de distribución para el logro de objetivos.			x		No se observaron fórmulas dentro de los proyectos, que permitan la distribución para el logro de objetivos.
--	--	--	---	--	---

**Observaciones:**

- Se observa que la forma de operar FAFEF es por convocatoria publicada en la Gaceta oficial de la Ciudad de México, que en el año 2020 fue lanzada el 27 de febrero.
- En dicha gaceta se publican los requisitos y plazos. Asimismo, se indica la forma de entregar los proyectos para poder acceder al recurso federal. En los proyectos entregados durante el año 2020, se observa una categorización de Programa presupuestario referente al K016; no obstante, el recurso fue trabajado con el Programa presupuestario E150. Se observa que, una vez autorizados los proyectos, es que la SEDECO abre el Pp. E150, por tal razón en los proyectos se observa el Pp. K016, a manera de propuesta.
- Por lo anterior, se observan áreas de mejora que se pueden considerar para un mejor referente en la elaboración y entrega de proyectos, desde el Pp. E150. Por otro lado, con respecto a un diagnóstico, no se cuenta con un documento interno que oriente las decisiones estratégicas.

Con respecto a los plazos para operar el fondo FAFEF en vínculo con el Programa presupuestario E150, se presenta a continuación la forma en que se gestiona el recurso:

Mes de operación	Acción
Febrero 2020	Lanzamiento de convocatoria en gaceta oficial de CDMX.
20 días hábiles después de lanzamiento de convocatoria	Elaboración y entrega de proyectos a la SEDECO.
Marzo 2020	Emisión de convenio entre la SEDECO y la Alcaldía Xochimilco.
Abril 2020	Firma de convenio de los proyectos a realizar a través de FAFEF y los programas presupuestarios alusivos.
Mayo – diciembre 2020	Ejecución del recurso en los proyectos entregados y autorizados por la SEDECO.
Mayo – diciembre 2020	Seguimiento de la realización de cada una de las obras.
Diciembre 2020	Verificación de obras realizadas por parte de la SEDECO.

Lo anterior permite observar que sí se cuenta con la información alusiva a los plazos, objetivos, justificación y pertinencia del programa a partir de la SEDECO, a través de la convocatoria.

Con respecto al Pp. E150, se puede observar que, de acuerdo con el lanzamiento de la convocatoria de FAFEF en mercados, el único programa presupuestario aplicable es el E150, y en este sentido no existe un antecedente por parte de la federación. El único referente es FAFEF.

#### Recomendaciones:

- Se sugiere la elaboración de un diagnóstico derivado de un árbol de problemas y objetivos, así como de fórmulas que permitan partir de una base y a partir de ella,



GOBIERNO DE LA  
CIUDAD DE MÉXICO



medir el impacto de cada obra realizada. Asimismo, se observa la necesidad de un documento que cuente con una justificación derivada del Programa presupuestario E150.



GOBIERNO DE LA  
CIUDAD DE MÉXICO



ALCALDÍA XOCHIMILCO

MÉXICO TENOCHTITLAN  
SIETE SIGLOS DE HISTORIA

## CAPÍTULO III

### GESTIÓN Y OPERACIÓN DE LOS RECURSOS

#### ALCALDÍA XOCHIMILCO

#### EVALUACIÓN ESPECÍFICA DE DESEMPEÑO

#### FONDO DE APORTACIONES PARA EL FORTALECIMIENTO DE LAS ENTIDADES

#### FEDERATIVAS

(FAFEF)





### Capítulo III. Gestión y operación

Tabla 6. Mecanismos y procesos claves en la gestión de cada Programa presupuestario

Criterio	Valoración cualitativa				Hallazgos
	Sí	Parcialmente	No	N/A	
El Programa presupuestario cuenta con mecanismos documentados para su seguimiento y ejecución donde se determinan las áreas responsables en cada etapa del proceso.	x				Se observa un mecanismo de seguimiento y ejecución de cada obra, en cada proyecto entregado a la SEDECO.
La unidad responsable cuenta con diagramas de flujo de los procesos clave en la gestión y ejecución del Pp.			x		Faltan flujogramas que orienten de forma esquematizada y estandarizada los procesos y áreas responsables, por Programa presupuestario E150.
Los mecanismos permiten verificar que los recursos se ejercen de acuerdo con lo establecido en la normatividad, es decir existe consistencia entre los procesos normativos y de gestión local.	x				Sí se cuenta con mecanismos estandarizados que permiten la verificación.
Existe delimitación de funciones y actividades entre los actores que permitan una adecuada coordinación en la gestión del Pp.		x			Se requiere un flujograma que permita visualización de la delimitación de funciones, actividades y responsables.
Los mecanismos están estandarizados		x			Mecanismos no son conocidos ni utilizados por todos los

y son utilizados por todas las áreas responsables.					responsables de las áreas involucradas.
Los mecanismos están sistematizados, es decir, la información se encuentra en bases de datos y disponible en un sistema informático.			x		No se encuentra en bases de datos disponibles en un sistema informático.
Los mecanismos son conocidos por las áreas responsables.	x				Las áreas responsables sí conocen los mecanismos para la obtención del recurso.
Las unidades responsables cuentan con herramientas y/o plantillas de gestión de comunicación interna y externa.	x				Sí se cuenta con una herramienta de comunicación interna.

### Observaciones:

- Se observa un buen manejo de la convocatoria emitida por la SEDECO, así como su ejecución para la obtención del recurso federal alusivo al FAFEF. Los responsables conocen los pasos y secuencias a seguir, pero falta un flujograma que permita un conocimiento del proceso desde el criterio de transparencia y ante un posible cambio de director general, quien es el responsable de elaborar dichos proyectos y entregar a la SEDECO.
- El mecanismo dispuesto para el seguimiento es la entrega de los contratos, la cuenta pública, actas de entrega, así como la verificación de 3 visitas obligadas en el tiempo de ejecución de la obra, por parte de la SEDECO.
- Se observa información verificable a través de los proyectos entregados a la SEDECO, pero no se encuentra en bases de datos disponibles en un sistema informático.



Finalmente, se cuenta con una herramienta de comunicación interna, denominada “hoja viajera”, en la que se evidencia el pago correspondiente en función de los tiempos y alcances en que se encuentra cada una de las obras.

### **Recomendaciones:**

- Se sugiere la elaboración de un flujograma que permita la identificación de los pasos a seguir y los responsables por área dentro de la Dirección General de Obras y Desarrollo Urbano. Se sugiere la elaboración de un mecanismo sistematizado y estandarizado que permita la fácil identificación de los procesos implicados en la ejecución del recurso federal. Finalmente, se recomienda una intranet que permita la verificación de información correspondiente a cada proyecto.



GOBIERNO DE LA  
CIUDAD DE MÉXICO



ALCALDÍA XOCHIMILCO

MÉXICO TENOCHTITLAN  
SIETE SIGLOS DE HISTORIA

## CAPÍTULO IV

### COBERTURA Y FOCALIZACIÓN

#### ALCALDÍA XOCHIMILCO

#### EVALUACIÓN ESPECÍFICA DE DESEMPEÑO

#### FONDO DE APORTACIONES PARA EL FORTALECIMIENTO DE LAS ENTIDADES

#### FEDERATIVAS

#### (FAFEF)

## Capítulo IV. Cobertura y focalización.

Tabla 7. Cobertura y focalización

Criterio de	Valoración cualitativa				Hallazgos
	Sí	Parcialmente	No	N/A	
El Programa presupuestario tiene definida la población potencial y se identifica la unidad de medida, cuantificación y valor durante el ejercicio fiscal 2020.			X		No se cuenta con la población potencial. Se podría obtener del INEGI.
El Programa presupuestario tiene definida la población objetivo y se identifica la unidad de medida, cuantificación y valor durante el ejercicio fiscal 2020.		x			De manera parcial sí se cuenta con la población objetivo.
El Programa presupuestario tiene definida la población atendida y se identifica la unidad de medida, cuantificación y valor durante el ejercicio fiscal 2020.			x		El formato de proyecto solicita una cantidad de población objetivo, pero no población beneficiada.
La población atendida se encuentra desagregada por localidad, género, grupo de edad, población indígena y cuenta con mecanismos de incorporación al Pp.			x		El formato de proyecto para la obtención del recurso no señala diferencia por sexo, edad, localidad, ni población indígena.
El Programa presupuestario cuenta con datos de la evolución de la			x		No se cuenta con la información por Programa presupuestario.



cobertura de al menos cinco años incluyendo el ejercicio fiscal evaluado.				
El Programa presupuestario cuenta con información sobre la cuantificación de las poblaciones, sus modificaciones y su relación con la evolución del presupuesto por entidad, municipio y desagregación geográfica.			x	No se cuenta con un análisis correlacional de población y evolución del presupuesto por entidad, municipio o desagregación geográfica.



Gráfica 1. Porcentaje de recurso no ejercido FAFEF 2016 – 202



## Observaciones:

- Entre los años 2016 - 2018, se observa una diferencia entre los presupuestos aprobados y los presupuestos ejercidos. Esta diferencia puede contener dos hipótesis:
  - 1- Correcta optimización del recurso en función de su ejecución con pequeños remanentes que provienen de las firmas de contratos.
  - 2- Carencia de una planeación estratégica proveniente de un diagnóstico integrador que permita aprovechar los recursos en su totalidad.
- Se observa que, en los años 2019 y 2020, hubo una reducción del presupuesto del 85% con respecto al presupuesto aprobado en el año 2018; no obstante, en los años 2019 y 2020 se aprecia que hubo una ejecución del 100% del recurso aprobado.
- De manera parcial se cuenta con la población atendida, pues el formato de proyecto solicita una cantidad de población objetivo, misma que podría ser equivalente a la población beneficiada. Por otro lado, es importante señalar que el formato de proyecto para la obtención del recurso no indica la diferencia por sexo, edad, localidad, ni población indígena. Tampoco cuenta con los mecanismos para incorporarlos en el Programa presupuestario E150.
- Con respecto a la población objetivo, en tanto que es un dato requerido dentro del formato de proyecto de FAFEF, es que sí se puntualiza la población objetivo; dicha cantidad se aprecia que fue indicada de manera intuitiva, pues no se menciona una base de datos oficial, como INEGI, a manera de fuente referencial. Finalmente, no se cuenta con una consistencia referente a la población beneficiada cinco años atrás (2016 – 2020), por lo que resulta inviable un análisis de evolución poblacional correlacionada con el presupuesto asignado en los años señalados.



### **Recomendaciones:**

- Con respecto a la evolución del presupuesto, se sugiere revisar la razón de modificación sustancial con respecto al presupuesto FAFEF en los años 2016 - 2018, ejercido en la Dirección General de Obras y Desarrollo Urbano.
- Se observa pertinente la contabilidad de la población objetivo por Programa presupuestario y tener los datos en un archivo específico, a través de datos oficiales provenientes del INEGI, para facilitar el acercamiento más objetivo y real posible, en virtud del planteamiento metodológico de CONEVAL, modelo que se presenta como guía para la elaboración y evaluación de los proyectos desde la Gestión para Resultados.





GOBIERNO DE LA  
CIUDAD DE MÉXICO



ALCALDÍA XOCHIMILCO

MÉXICO TENOCHTITLAN  
SIETE SIGLOS DE HISTORIA

## CAPÍTULO V

### CONSISTENCIA DE LA MATRIZ DE INIDCADORES

#### ALCALDÍA XOCHIMILCO

#### EVALUACIÓN ESPECÍFICA DE DESEMPEÑO

#### FONDO DE APORTACIONES PARA EL FORTALECIMIENTO DE LAS ENTIDADES

#### FEDERATIVAS

#### (FAFEF)

## Capítulo V. Consistencia de la Matriz de Indicadores

A continuación, se presenta la Matriz de Indicadores de Resultados correspondiente al FAFEF alusivo al Programa Presupuestario E150, presentada por el área responsable:

### E150 “Fomento y mejoramiento de los mercados públicos de la Ciudad de México”

	Resumen	Indicadores	Medios de verificación	Supuestos
<b>Fin</b>	Establecer y ejecutar las acciones de rehabilitación y remodelación en los mercados públicos, con la finalidad de mantenerlos en óptimas condiciones para que brinden un buen servicio de acuerdo con las disposiciones normativas y expectativas de los habitantes de la Demarcación territorial.	Porcentaje de avance de obra en relación con la meta programada del fondo E150 FAFEF.	Recorridos de verificación, supervisión de obra por parte de contraloría interna de la alcaldía Xochimilco anexando bitácoras de obras públicas.	Los espacios a intervenir deben de ser mercados públicos los cuales se encuentren dentro de la demarcación territorial.
<b>Propósito</b>	Mantener la infraestructura de los mercados públicos en óptimas condiciones para que los locatarios puedan brindar servicios como la venta de los artículos de primera necesidad de forma efectiva y oportuna para sus consumidores.	Porcentaje de avance de obra en relación con la meta programada del fondo E150 FAFEF.	Recorridos de verificación y supervisión de obras públicas mediante funcionarios de la alcaldía y locatarios.	La ampliación del recurso FAFEF para poder realizar frentes de construcción en la infraestructura pública de la demarcación.
<b>Componentes</b>	Mercados y espacios públicos en óptimas condiciones.	Porcentaje de avance de obra en relación con la meta programada del fondo E150 FAFEF.	Recorridos de verificación y supervisión de obras públicas.	La dirección de obras como área ejecutora en coordinación con locatarios programan recorridos para detectar prioridades en los mercados.



<b>Actividades</b>	Rehabilitación de mercados públicos.	Porcentaje de avance de obra en relación con la meta programada del fondo E150 FAFEF.	Recorridos de verificación y supervisión de obras públicas.	Los locatarios solicitan los trabajos de rehabilitación para los mercados públicos de la demarcación.
--------------------	--------------------------------------	---	---	---

Tabla 8. Resumen Narrativo de la MIR.

Criterio	Valoración cualitativa				Hallazgos
	Sí	Parcialmente	No	N/A	
Se identifica el resumen narrativo de la MIR en el documento normativo del Programa presupuestario.		x			Carece de visión estratégica alineada con los objetivos estratégicos trascendentes, hacia el Plan Nacional de Desarrollo y los ODS.
Los objetivos de la MIR se encuentran redactados de manera correcta.		x			Se aprecia una aproximación empírica hacia el quehacer del Programa presupuestario E150.
Se identifica lógica vertical en la MIR, esta es clara y se valida en su totalidad.		x			Se observa confusión en la redacción de cada elemento propio de la lógica vertical.

Tabla 9. Lógica vertical de la MIR.

Criterio	Valoración cualitativa				Hallazgos
	Sí	Parcialmente	No	N/A	
El objetivo general o Fin está claramente especificado y no existe ambigüedad en su redacción.		x			Es ambiguo y presenta confusión con las partes subsecuentes de la MIR.

Es un objetivo o Fin superior al que el Pp. contribuye, esto es, no se espera que con la ejecución del Pp. sea suficiente para alcanzar el Fin.			x		El objetivo es inferior al del Pp. por tanto -desde la redacción propuesta- se lograría el fin planteado.
El Fin es único, por lo tanto, incluye un solo objetivo.			x		Contiene tres objetivos con la conjunción “para” y “con el fin de”. Esto implica más de dos objetivos.
El objetivo general o Fin está vinculado con objetivos estratégicos de la Alcaldía o del Programa Sectorial.		x			Esta intención no se aprecia de manera clara, es ambigua.
Su logro no está controlado por los responsables del programa.			x		Se plantea un logro correlacionado totalmente con los responsables del programa.
El objetivo específico o Propósito está claramente especificado, no existe ambigüedad en su redacción.		x			El objetivo muestra dos tipos de respuesta ante una misma necesidad, por lo tanto, se observa ambigüedad.
El objetivo específico o Propósito es consecuencia directa que se espera que ocurra como resultado de los componentes y supuestos a ese nivel de objetivos.		x			El tipo de redacción propone de forma parcial y ambigua, una consecuencia directa.
El Propósito es único, por lo tanto, incluye un solo objetivo.			x		El propósito plantea dos tipos de objetivos, lo que dificulta la medición precisa y objetiva.
En su redacción incluye a la población objetivo	x				Sí se observa población objetivo dentro del objetivo.

Su logro no está controlado por los responsables del programa.		x			El logro del propósito sí está controlado por los responsables del programa en uno de los dos objetivos planteados.
Los resultados o componentes están claramente especificados, son los bienes o servicios que produce el programa.		x			Se aprecia más como un propósito con grado ambigüedad.
Los resultados o componentes son necesarios, es decir, ninguno es prescindible para producir el propósito.			x		En tanto que el componente planteado es el deseo ascendente, no se puede analizar desde la óptica de necesidad.
Su realización genera junto con los supuestos en ese nivel de objetivos el propósito.		x			Se observa una redacción ambigua sobre el quehacer del programa.
Las actividades están claramente especificadas y se enlistan en orden cronológico.			x		Se encuentra una actividad general alusiva al quehacer del Programa presupuestario.
Tienen asignado un número o código que permita identificar a que resultado corresponden.			x		No se cuenta con numeración en la actividad enlistada.
Su logro está controlado por los responsables del programa.		x			Se habla de la rehabilitación de los mercados; ese nivel resulta complejo lograrlo al 100%..

Tabla 10. Lógica horizontal de la MIR.

Criterio	Valoración cualitativa				Hallazgos
	Sí	Parcialmente	No	N/A	
Se identifican indicadores en cada nivel de la MIR para medir el desempeño del Pp. y éstos son claros.			x		Los indicadores dispuestos se encuentran redactados de forma generalizada.
Los indicadores cuentan con un método de cálculo y éste es claro.		x			Los indicadores presentados muestran de manera parcial un método de cálculo básico.
Los indicadores evalúan un aspecto sustantivo de los objetivos y permiten una adecuada valoración en el logro de estos.			x		Los indicadores no permiten la evaluación de los aspectos sustantivos de los objetivos.
Los indicadores permiten efectuar el seguimiento en la frecuencia de la medición			x		No permiten efectuar el seguimiento en la frecuencia de medición.
Se observa avance de los indicadores respecto a sus metas en el ejercicio fiscal 2020 y años anteriores.			x		Se carece de una base para hacer comparativo con años previos.
Los indicadores cumplen con los criterios CREMAA <sup>1</sup> .			x		Los indicadores se encuentran redactados de forma generalizada y ambigua.

<sup>1</sup> Claros, Relevantes, Económicos, Monitoreables, Adecuados, Aportación marginal.

Se cuenta con fichas técnicas de los indicadores del Pp.			x		No se cuenta con fichas técnicas.
Las metas de cada indicador especifican su unidad de medida.			x		La MIR no presenta las unidades de medida, aunque el área responsable sí las maneja en otros documentos.
Las metas de cada indicador están orientadas a impulsar el desempeño, es decir, no son laxas.			x		No se observan metas.
Las metas son representativas para medir su efectividad.			x		No se observan metas.
Las metas son factibles de alcanzar considerando los plazos, recursos humanos y financieros con los que cuenta el Pp. y la URG.			x		No se observan metas.
Se identifican claramente los medios de verificación para cada indicador en cada nivel de la MIR.		x			Se observan medios de verificación generalizados.
Los medios de verificación identificados son suficientes y permiten confirmar que la información es confiable, correcta y transparente.		x			Los medios de verificación descritos en la MIR alcanzan, de manera parcial, a satisfacer la confirmación de la información alusiva a cada obra.
Los medios de verificación señalan el sitio donde se deposita la información sobre el			x		Los medios de verificación no indican un sitio web para ser consultado el cumplimiento de metas ni indicadores.

cumplimiento de las metas de los indicadores.					
Los medios de verificación como páginas o portales son sitios oficiales.			x		Las páginas web no están descritas dentro de los medios de verificación de la MIR.

### Observaciones:

- Se puede apreciar que sí hay un dominio empírico con respecto al quehacer del Programa presupuestario, así como la manera de llenar los formatos federales para justificar el recurso; no obstante, se carece de elementos teóricos – metodológicos, así como de un diagnóstico integral basado en un árbol de problemas y de objetivos, para proporcionar un planteamiento dirigido a la Gestión para Resultados. No se cuenta con una base para la correcta evaluación de los recursos mediante un comparativo con años previos, ni un análisis proyectivo. Los indicadores presentados se encuentran de forma ambigua y, por tanto, con poca o nula factibilidad para su medición. Los medios de verificación señalados en la MIR son generales.

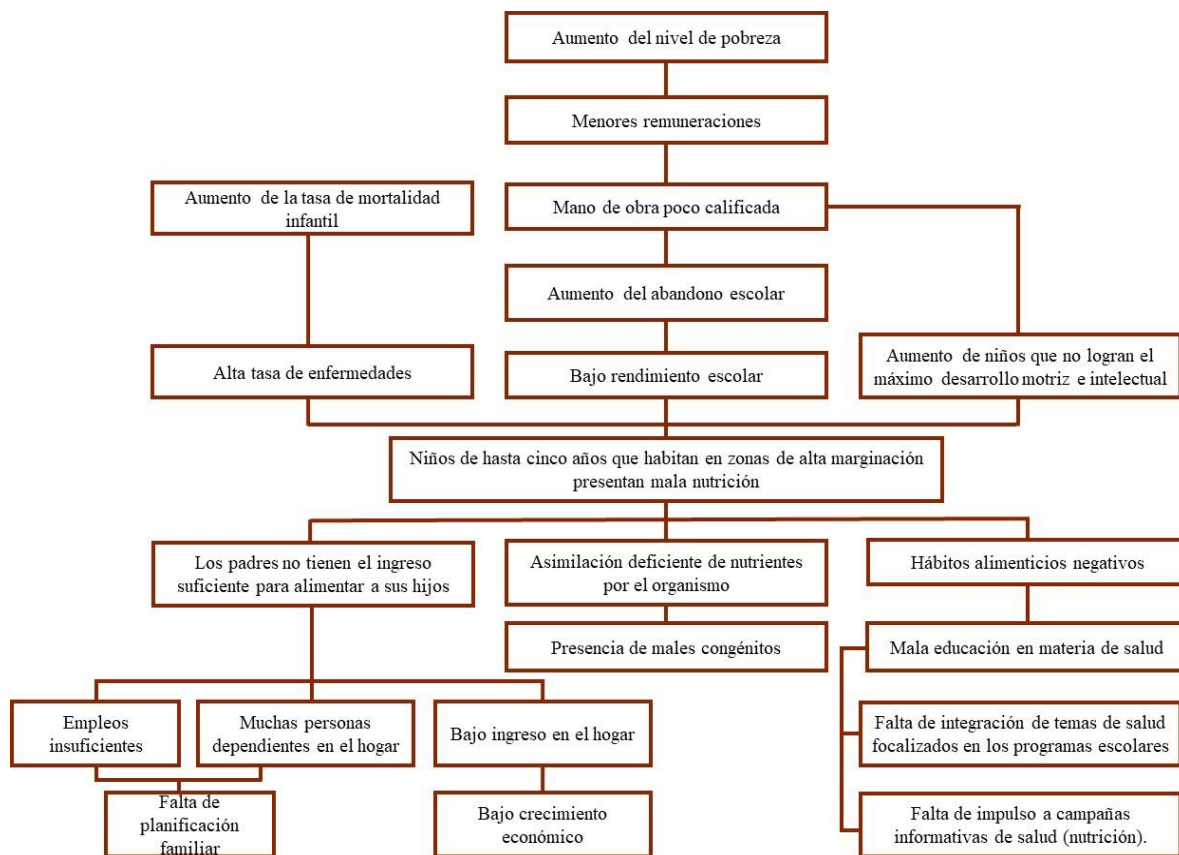
### Recomendaciones:

- A continuación, se presenta un ejercicio teórico para la comprensión sobre la forma de aplicar el marco lógico -metodología de CONEVAL- que implica un árbol de problemas, árbol de objetivos, árbol de objetivos con el resumen narrativo de la MIR (Fin, Propósito, Componentes y Actividades), el desglose de la MIR y las fichas técnicas correspondientes.



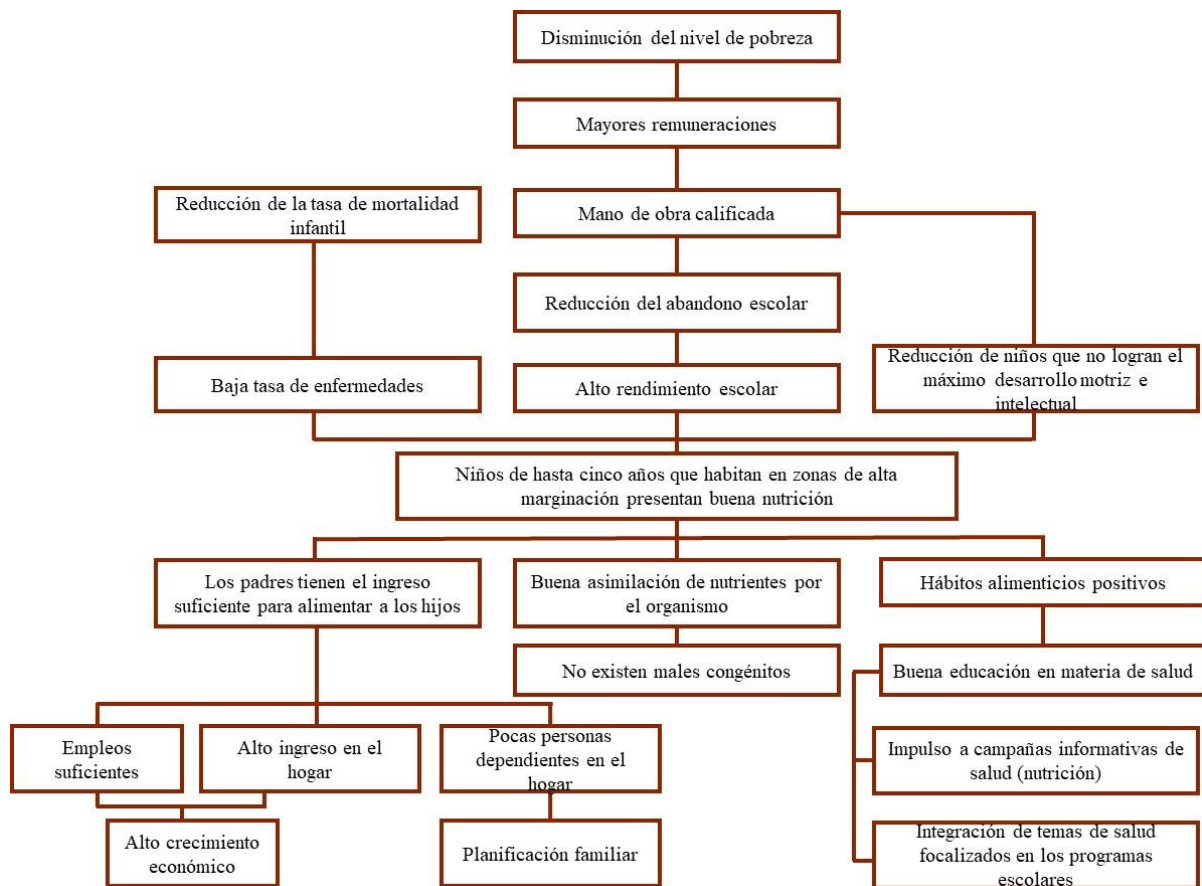
Para una adecuada construcción de la MIR el primer aspecto fundamental es la identificación y conceptualización del problema que se busca resolver; para ello, se puede usar la herramienta del árbol de problemas y objetivos, cuya construcción debe partir de los análisis o el diagnóstico realizados sobre el tema y que muestran evidencia empírica del problema.

**Figura 1. Árbol de problemas**



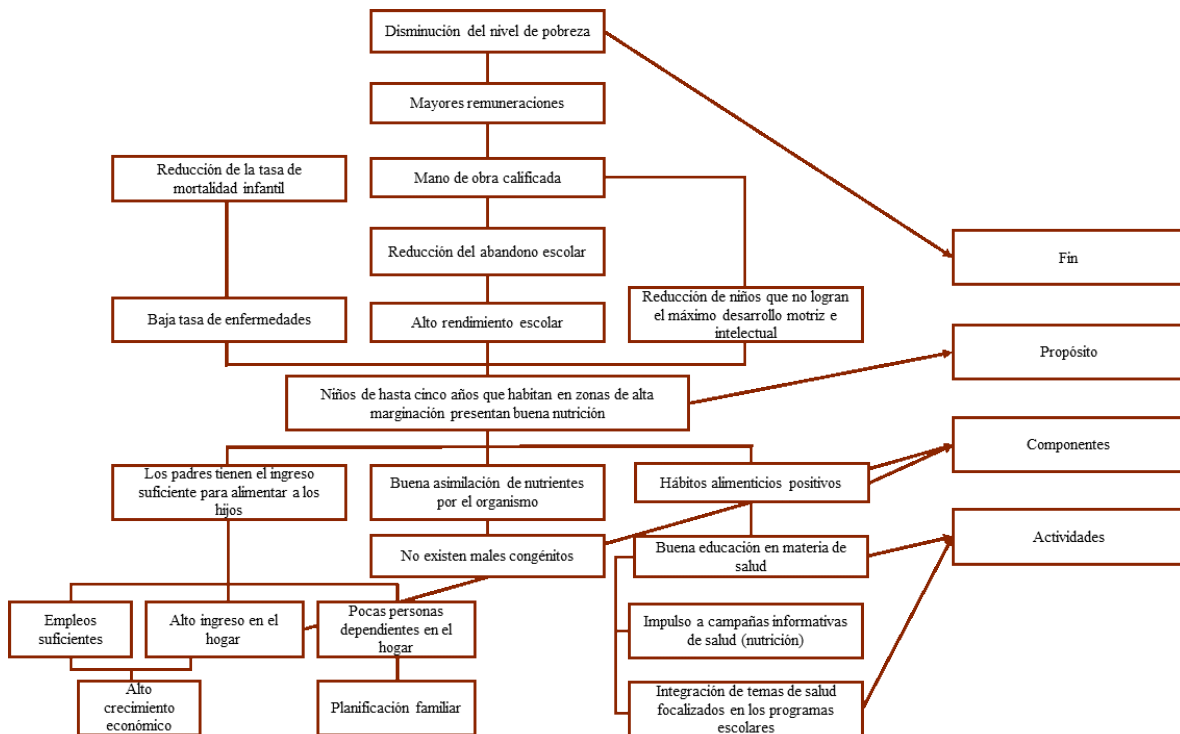
Una vez construido el árbol del problema, se procede a construir el de objetivos. Este último es una representación de la situación esperada en el caso de que el problema fuese resuelto.

**Figura 2. Árbol de objetivos**



El árbol de objetivos constituye una herramienta muy útil para elaborar la columna de resumen narrativo de la MIR, puesto que la información del árbol se traslada al fin, propósito, componentes y actividades de la matriz.

**Figura 3. Árbol de objetivos con resumen narrativo de la MIR (Fin, Propósito, Componentes y Actividades)**



**Figura 4. Matriz de indicadores de resultados**

	<b>Resumen</b>	<b>Indicadores</b>	<b>Medios de verificación</b>	<b>Supuestos</b>
<b>Fin</b>	Contribuir a la reducción de la mortalidad infantil en las zonas de alta marginación.	Variación de la mortalidad infantil 2020-2019.	Anuario estadístico de sector salud anual Encuesta de epidemiología.	La población enseña los conocimientos aprendidos sobre buenos hábitos alimenticios a sus hijos e hijas”.
<b>Propósito</b>	Niños menores de cinco años que habitan en zonas de alta marginación presentan buena nutrición.	Porcentaje de niños menores de cinco años que habitan en zonas de alta marginación que mejoraron su alimentación.	Reportes internos anuales Investigaciones externas por Universidades.	La población infantil ingiere suplementos y se alimenta de forma balanceada.
<b>Componentes</b>	1. Apoyo económico para alimentación entregado 2. Cursos de buenos hábitos alimenticios impartidos.	1. Porcentaje de recursos entregados. 2. Porcentaje de cursos realizados.	Cuenta pública anual Estados financieros Reportes trimestrales de avances físico Programa operativo anual.	Hay participación de los padres de familia y aplican lo aprendido en los cursos.
<b>Actividades</b>	A1C1 Realizar el padrón de beneficiarios. A2C1 Identificar los centros de entrega del apoyo. A3C1 Supervisar la entrega del apoyo. A1C2 Determinar los contenidos del curso. A2C2 Seleccionar a los capacitadores. A3C2 Realizar la programación de las capacitaciones.		Lista de beneficiarios Fotografías Bitácoras de seguimiento Reportes internos Programa de capacitaciones Evaluaciones de las capacitaciones.	Las autoridades son favorables al proyecto Hay interés en de los padres de familia en participar.

### Desagregado de la MIR (Ficha técnica)

**Nivel: Fin**

<b>Ramo Administrativo</b>	Ramo 33 Aportaciones Federales para Entidades Federativas y Municipios
<b>Fondo</b>	FORTAMUN
<b>Unidad Responsable del Pp. de la Alcaldía</b>	Dirección de Desarrollo Social
<b>Nombre del Pp.</b>	02050603 alimentación para la población infantil

<b>Objetivo al que corresponde el indicador</b>	Contribuir a la reducción de la mortalidad infantil en las zonas de alta marginación.	<b>Marque el nivel (x)</b>	<b>Fin (X)</b>
			<b>Propósito ( )</b>
			<b>Componente( )</b>
			<b>Actividad( )</b>

#### Datos de identificación del indicador

<b>Orden</b>	1	<b>Nombre del indicador</b>	Tasa de variación de mortalidad infantil
<b>Dimensión del indicador</b>	Efectividad	<b>Tipo de indicador para los resultados</b>	Estratégico

#### Método de Cálculo

((Índice mortalidad infantil por desnutrición del año 2020 / Índice de mortalidad infantil por desnutrición 2019)-1) \*100

#### Meta

<b>Unidad de Medida</b>	Tasa de variación
<b>Frecuencia</b>	Anual
<b>Meta programada</b>	Reducción en -5%

<b>Parámetros de semaforización</b>	Verde: $\geq$ al -5% Amarillo: Entre 0 y -4.99% Rojo: $\geq$ 1
-------------------------------------	--

**Desagregado de la MIR (Ficha técnica)**  
**Nivel: Propósito**

<b>Ramo Administrativo</b>	Ramo 33 Aportaciones Federales para Entidades Federativas y Municipios
<b>Fondo</b>	FORTAMUN
<b>Unidad Responsable del Pp. de la Alcaldía</b>	Dirección de Desarrollo Social
<b>Nombre del Pp.</b>	02050603 alimentación para la población infantil

<b>Objetivo al que corresponde el indicador</b>	Niños menores de cinco años que habitan en zonas de alta marginación presentan buena nutrición.	<b>Marque el nivel (x)</b>	<b>Fin ( )</b>
			<b>Propósito ( x )</b>
			<b>Componente( )</b>
			<b>Actividad( )</b>

**Datos de identificación del indicador**

<b>Orden</b>	2	<b>Nombre del indicador</b>	Cobertura de niños con mejora alimentación
<b>Dimensión del indicador</b>	Efectividad	<b>Tipo de indicador para los resultados</b>	Estratégico

**Método de Cálculo**

(Número de niños que mejorar su alimentación / población objetivo) X100



<b>Meta</b>	
<b>Unidad de Medida</b>	Porcentaje
<b>Frecuencia</b>	Anual
<b>Meta programada</b>	80%
<b>Parámetros de semaforización</b>	Verde: >=80% Amarillo: Entre 70-79% Rojo: <= 69%

**Desagregado de la MIR (Ficha técnica)**  
**Nivel: Componente 1**

<b>Ramo Administrativo</b>	Ramo 33 Aportaciones Federales para Entidades Federativas y Municipios
<b>Fondo</b>	FORTAMUN
<b>Unidad Responsable del Pp. de la Alcaldía</b>	Dirección de Desarrollo Social
<b>Nombre del Pp.</b>	02050603 alimentación para la población infantil

<b>Objetivo al que corresponde el indicador</b>	Apoyo económico para alimentación entregado	<b>Marque el nivel (x)</b>	<b>Fin ( )</b>
			<b>Propósito ( )</b>
			<b>Componente( X )</b>
			<b>Actividad( )</b>

**Datos de identificación del indicador**

<b>Orden</b>	3	<b>Nombre del indicador</b>	Gasto social aplicado
<b>Dimensión del indicador</b>	Eficacia	<b>Tipo de indicador para los resultados</b>	Táctico



Método de Cálculo
(Cantidad de recurso entregado / cantidad de recurso programado) X100

Meta	
Unidad de Medida	Porcentaje
Frecuencia	Anual
Meta programada	95%
Parámetros de semaforización	Verde: >=95% Amarillo: Entre 85-94% Rojo: <= 84%

### Desagregado de la MIR (Ficha técnica)

#### Nivel: Componente 2

Ramo Administrativo	Ramo 33 Aportaciones Federales para Entidades Federativas y Municipios
Fondo	FORTAMUN
Unidad Responsable del Pp. de la Alcaldía	Dirección de Desarrollo Social
Nombre del Pp.	02050603 alimentación para la población infantil

Objetivo al que corresponde el indicador	Porcentaje de cursos realizados	Marque el nivel (x)	Fin ( )
			Propósito ( )
			Componente( X )
			Actividad( )

#### Datos de identificación del indicador

Orden	3	Nombre del indicador	Nivel de gestión de cursos
-------	---	----------------------	----------------------------





<b>Dimensión del indicador</b>	Eficacia	<b>Tipo de indicador para los resultados</b>	Táctico
--------------------------------	----------	--	---------

<b>Método de Cálculo</b>
(Número de cursos realizados/ Número de curso programados) X100

<b>Meta</b>	
<b>Unidad de Medida</b>	Porcentaje
<b>Frecuencia</b>	Anual
<b>Meta programada</b>	90%
<b>Parámetros de semaforización</b>	Verde: >=90% Amarillo: Entre 80-89% Rojo: <= 79%



GOBIERNO DE LA  
CIUDAD DE MÉXICO



ALCALDÍA XOCHIMILCO

MÉXICO TENOCHTITLAN  
SIETE SIGLOS DE HISTORIA

## CAPÍTULO VI

### TRANSPARENCIA Y RENDICIÓN DE CUENTAS

#### ALCALDÍA XOCHIMILCO

#### EVALUACIÓN ESPECÍFICA DE DESEMPEÑO

#### FONDO DE APORTACIONES PARA EL FORTALECIMIENTO DE LAS ENTIDADES FEDERATIVAS

(FAFEF)

## Capítulo VI. Transparencia y rendición de cuentas

Tabla 11. Mecanismos de transparencia y rendición de cuentas.

Criterio	Valoración cualitativa				Hallazgos
	Sí	Parcialmente	No	N/A	
La URG reporta información documentada para monitorear el desempeño del Pp.	x				Se informan a la secretaría de egresos con IAR (informe de avances y resultados) acorde con las actividades mensuales y trimestrales. PAPR (principales acciones, programas públicos o proyectos realizados), informes mensuales y trimestrales.
Los documentos operativos y/o normativos del Pp. se encuentran a disposición del público.	x				Está ubicada en la gaceta oficial de la CDMX.
La información financiera sobre el presupuesto asignado, así como los informes del ejercicio trimestral del gasto se encuentran a disposición del público.	x				Se coloca la información en el portal de transparencia.
Los indicadores del Pp que permiten verificar el logro de sus objetivos y resultados, así como las evaluaciones, estudios y encuestas financiados con recursos públicos se encuentran a disposición de la población.			x		Únicamente se cuenta con resultados. Hace falta la elaboración de indicadores.
Es pública la información de personas físicas y morales a	x				Sí, por licitaciones públicas.

quienes se les asignan recursos públicos.					
La información pública referente al Pp. es concisa, íntegra, consistente y libre de errores.		x			A nivel de resultado, sí se cuenta con toda la información; no obstante, se cuenta con el área de oportunidad referente al diagnóstico y la justificación,

Tabla 12. Mecanismos de fomento al principio de gobierno abierto.

Criterio	Valoración cualitativa				Hallazgos
	Sí	Parcialmente	No	N/A	
La URG cuenta con procedimientos para recibir y dar trámite a las solicitudes de información relacionadas con el Pp.	x				La unidad de Transparencia de la Alcaldía Xochimilco cuenta con procedimientos sistematizados a través de la Plataforma Nacional de Transparencia, el portal INFOMEX DF y el SIPOT, para dar atención a las solicitudes de información procedentes.
La URG establece mecanismos de participación ciudadana en procesos de toma de decisiones relacionados con el Pp.	x				La participación ciudadana se ejerce a través de la formación del comité de contraloría social. Por otro lado, la población cuenta con el recurso de revisión.
La URG genera documentación y publicación de la información en formatos abiertos y accesibles relativa al Pp.	x				Toda la información relacionada al Pp. se encuentra disponible en formatos accesibles en el portal de Transparencia de la Alcaldía Xochimilco y de la Plataforma Nacional de Transparencia.
La URG fomenta el uso de tecnologías de la información para garantizar la transparencia, el derecho de acceso a la		x			Se observa la necesidad de un sistema que permita el completo y total acceso a la información.

información y su accesibilidad.					
La URG cuenta con un código de valores y principios del buen Gobierno.		x			Se observa la necesidad de establecer mecanismos para hacer que sí se conozca dicha información.

Tabla 13. Avance en la consecución de objetivos del Programa presupuestario.

Criterio	Valoración cualitativa				Hallazgos
	Sí	Parcialmente	No	N/A	
El avance en la consecución de objetivos del Pp. es verificable públicamente.		x			Sí se cuenta con la información, pero falta su elaboración para el fácil acceso a la misma.
El Pp. permite ubicar geográficamente su contribución al cumplimiento de objetivos.		x			Sí se cuenta con los planos y toda la identificación por proyecto; no se cuenta en sistema.
El Pp. cuantifica a los beneficiarios finales de las acciones que se realizan con recursos públicos.		x			Se cuenta con una medición aproximada intuitiva.
El Pp. permite la rastreabilidad de los recursos que se ejercieron para alcanzar los resultados.		x			Sí se permite el rastreo del recurso por programa presupuestario, pero no se observa su correlación con el resultado alcanzado.
El Pp. explica y justifica las razones de la modificación de las metas, en caso de hacerlo.	x				Se lleva a cabo por oficio y se puede observar dicha información de manera somera en la cuenta pública.



## Observaciones:

- En virtud de las indicaciones estipuladas en la convocatoria emitida por la federación, a través de la gaceta oficial de la Ciudad de México, se puede constatar la existencia de varios elementos que corresponden a la transparencia y rendición de cuentas correspondientes al FAFEF, en el Pp. E150.

Los elementos enumerados en la convocatoria son:

Las Alcaldías, a través del enlace designado, deberán remitir a LA SEDECO, por conducto de la DGACD, la siguiente información por escrito:

- Padrón de locatarios con firmas originales en el que se asiente su visto bueno para el proyecto presentado a LA SEDECO, de al menos 70% (setenta por ciento) de éstos. En caso de no haberlo presentado en el proceso de entrega de documentos en ventanilla, lo podrá entregar 5 (cinco) días hábiles antes de iniciar la obra.
- El inicio de los trabajos de obra en un tiempo no mayor a 5 (cinco) días hábiles una vez comenzados los trabajos;
- El Programa Calendarizado definitivo de ejecución de los trabajos de obra;
- Copia simple del contrato de obra en donde se muestre la inversión de la transferencia de recursos hecha por LA SEDECO
- Reporte de avance físico-financiero a la DGACD por escrito con una periodicidad bimestral;
- En caso de realizar modificaciones a El Proyecto deberá integrar las actualizaciones conforme a su avance (planos, presupuesto y catálogo de conceptos) en cada informe bimestral; y
- Aviso de terminación de los trabajos.

Añadido a lo anterior, la SEDECO a través de la DGACD, realiza por lo menos 3 visitas de seguimiento en campo, mismas que se documentan y se generan informes de seguimiento.



GOBIERNO DE LA  
CIUDAD DE MÉXICO

**CEDIC, A.C.**  
CENTRO DE ESTUDIOS PARA EL DESARROLLO INTEGRAL COMUNITARIO



ALCALDÍA XOCHIMILCO

MÉXICO TENOCHTITLAN  
SIETE SIGLOS DE HISTORIA

Al término de las acciones relativas a la aplicación de los recursos, las Alcaldías deberán enviar a la DGACD a más tardar en un periodo de 10 (diez) días hábiles, el aviso de conclusión de la obra y El Proyecto con los resultados, alcances y modificaciones obtenidas.

Por otro lado, se cuenta con la información reportada en la cuenta pública, como medio de transparencia y rendición de cuentas.

### **Recomendaciones:**

- Sistematizar la información de manera que sea de fácil consulta por los ciudadanos de la Alcaldía Xochimilco.
- Emplear la sistematización de INEGI, para una mejor aproximación a la cuantificación de la población potencial, objetivo y beneficiada.
- Generar un documento sistematizado que permita correlacionar el presupuesto ejercido con los resultados alcanzados.



GOBIERNO DE LA  
CIUDAD DE MÉXICO

**CEDIC, A.C.**  
CENTRO DE ESTUDIOS PARA EL DESARROLLO INTEGRAL COMUNITARIO



ALCALDÍA XOCHIMILCO

MÉXICO TENOCHTITLAN  
SIETE SIGLOS DE HISTORIA

ANÁLISIS FODA  
PROGRAMA PRESUPUESTARIO  
E150 FOMENTO Y MEJORAMIENTO DE LOS MERCADOS PÚBLICOS DE LA  
CIUDAD DE MÉXICO

ALCALDÍA XOCHIMILCO

EVALUACIÓN ESPECÍFICA DE DESEMPEÑO

FONDO DE APORTACIONES PARA EL FORTALECIMIENTO DE LAS ENTIDADES  
FEDERATIVAS  
(FAFEF)



## Análisis FODA

Aspectos de Análisis FODA	Hallazgos
Fortalezas	<p>F1. Se cuenta con una identificación clara de las características del Pp. así como del Fondo FAFEF.</p> <p>F2. Se cuenta con información referente en virtud de la convocatoria, y se cuenta con un área de avance físico – financiero de los proyectos autorizados.</p> <p>F3. Sí se cuenta con mecanismos documentados en virtud de la convocatoria de FAFEF, que permiten la verificación de los recursos.</p> <p>F4. Se cuenta con la cobertura a partir de lo indicado en la convocatoria de FAFEF, así como con la cuantificación de población cautiva – locatarios de los mercados.</p> <p>F5. Se tiene conocimiento con respecto al funcionamiento del FAFEF y el Pp. E150.</p> <p>F6. Se cuenta con toda la información alusiva a los proyectos autorizados y ejecutados, con el seguimiento indicado por la SEDECO. Se cuenta con la información correspondiente en la cuenta pública concentrada.</p>
Debilidades	<p>D1. Dificultad para localizar la información de manera ordenada.</p> <p>D2. No se cuenta con un diagnóstico propio de la alcaldía con las necesidades detectadas y matriz de prioridades. No se cuenta con árbol de problemas, no se cuenta con un documento con histórico de obras realizadas, zonas atendidas y zonas por atender. No se cuenta con visión estratégica.</p> <p>D3. No se cuenta con los mecanismos por Pp. Desconocimiento de flujograma institucional 2019.</p> <p>D4. Falta conocimiento diagnóstico sobre la cobertura y focalización desde un diagnóstico integrador elaborado por la dirección general de obras y desarrollo urbano. No se tiene la población potencial, objetivo y beneficiada por programa presupuestario.</p> <p>D5. Carencia de información concentrada en una sola carpeta digital.</p>

	<p>D6. Se carece de un sistema que permita la fácil identificación de la información, así como del seguimiento de los proyectos en ejecución.</p>
Oportunidades	<p>O1. Se cuenta con sistemas de información que permiten la sistematización de la misma.</p> <p>O2. Se cuenta con mucha información estadística nacional, sistema de información nacional y geo referenciada.</p> <p>O3. Sistematización de base de datos oficiales a nivel nacional por proceso federalizado. La SEDECO tiene un seguimiento operativo calendarizado.</p> <p>O4. La convocatoria de FAFEF se presenta con mucha información que orienta la forma de realizar los proyectos.</p> <p>O5. El FAFEF es un fondo de fácil comprensión, sucinto y accesible en el mecanismo para su elaboración.</p> <p>Los lineamientos son fáciles de asimilar, comprender e implementar. Esta facilidad de información puede alimentar la elaboración de la MIR.</p> <p>O6. El FAFEF cuenta con lineamientos claros para el correcto seguimiento y visualización del avance de los proyectos autorizados.</p>
Amenazas	<p>A1. Probabilidad de cambio de personal de base y de estructura, en función de cambio de gobierno.</p> <p>A2. Se corre el riesgo de no ver lo realmente importante. La alcaldía podría actuar de manera reactiva, más que proactiva.</p> <p>A3. Cambios de puestos y personal en el sector público. Posible auditoría.</p> <p>A4. No se cuenta con la segmentación de población beneficiada – locatarios de los mercados.</p> <p>A5. La información contenida en la convocatoria de FAFEF, carece de los lineamientos estrictamente apegados a CONEVAL.</p> <p>A6. Que la población objetivo se niegue a firmar de estar de acuerdo con los proyectos ya elaborados.</p>
Fortalezas / Oportunidades	<p>FO1. Fomentar el uso de las tecnologías de la información en las diferentes áreas de la alcaldía, que permitan una mayor interconexión para la localización de documentos tanto estratégicos como operativos.</p> <p>FO2. Capacitar al personal del área, para contribuir en la elaboración de árboles de problemas, diagnósticos, planeación estratégica, al menos de manera propositiva inicial.</p>

	<p>FO3. Contribuir al proceso de seguimiento, mediante un sistema de rastreo por proyecto.</p> <p>FO4. Posibilitar en sistema de FAFEF, un botón para descargar la información en un Excel de fácil consulta.</p> <p>FO5. Identificar las palabras clave e insumos prácticos para elaboración de MIR concisa, basada en CONEVAL.</p> <p>FO6. Desarrollar un sistema que permita la captura de la información alusiva al seguimiento de los proyectos.</p>
Fortalezas / Amenazas	<p>FA1. Potenciar la implementación de sistemas de información que conecten a todas las áreas.</p> <p>FA2. Potenciar el acceso a la información con que se cuenta de manera oficial en los sistemas nacionales, para hacer de conocimiento de las diferentes áreas, al menos a los directores y personal de estructura.</p> <p>FA3. Anticipar un posible escenario de cambio de gobierno, altas y bajas de personal, así como posible auditoría, mediante sistema de seguimiento de información.</p> <p>FA4. Levantar censo de población por segmento de edad, género, población indígena.</p> <p>FA5. Capacitar al personal en turno, para realizar la MIR en función de criterios CONEVAL.</p> <p>FA6. Llevar a cabo reuniones con los locatarios, para lograr la licencia social correspondiente.</p>
Debilidades / Oportunidades	<p>DO1. Se sugiere implementar un sistema de información que ordene por índice todos los documentos que hacen alusión al FAFEF correlacionado con el Pp. E150.</p> <p>DO2. Dado que se cuenta con mucha información, se puede gestionar mediante el área de asesores, la elaboración de un documento rector inicial.</p> <p>DO3. Establecer un proceso de inducción al personal nuevo de la alcaldía, en el que se posibilite el acceso a sistema de rastreo de información y seguimiento por proyecto.</p> <p>DO4. Se podría implementar sistematización de población segmentada en un Excel, al capturar cada proyecto en sistema, esta información podría retroalimentar a las áreas para la elaboración de diagnósticos integradores.</p> <p>DO5. Concentrar información en un archivo digital.</p> <p>DO6. Desarrollar un sistema que permita la captura de la información alusiva al seguimiento de los proyectos.</p>

<p>Debilidades / Amenazas</p>	<p>DA1. Implementar a la brevedad posible la sistematización interconectada.</p> <p>DA2. Aprovechar el personal capacitado, así como los sistemas, para elaborar diagnósticos y planeaciones estratégicas por áreas.</p> <p>DA3. Poner en alta prioridad, el proceso de inducción al personal, con el conocimiento del manual administrativo vigente.</p> <p>Capturar el Manual Administrativo como PDF interactivo, que permita el rastreo de procesos por área.</p> <p>DA4. Aprovechar los sistemas de información oficiales con que se cuenta a nivel nacional, como el censo económico del INEGI, para la identificación de población potencial, objetivo y beneficiada.</p> <p>DA5. Detectar las palabras y conceptos clave, que se alinean con la metodología de CONEVAL, para alimentar de manera correcta la MIR.</p> <p>DA6. Capturar en sistema la lista de todos los locatarios beneficiarios, en donde se registre la petición de cada uno de ellos. Esto facilitará la planeación en conjunto con los grupos de interés prioritarios.</p>
-----------------------------------	--

### Recomendaciones a partir del cruce CAME con los elementos del análisis FODA:

- Corregir las Debilidades
- Afrontar las Amenazas
- Mantener las Fortalezas
- Explorar las Oportunidades

**1.1.** Corregir el desconocimiento con respecto a la normatividad relativa a la planeación de los Programas presupuestarios, la falta de diagnósticos y la visión inmediata por una visión a largo plazo.

**1.2.** Corregir los mecanismos de comunicación, corregir la visión con respecto a la importancia de los registros históricos, su documentación, ordenamiento y sistematización.

**1.3.** Corregir la visión con respecto a la transparencia y rendición de cuentas.



- 1.4.** Corregir el tipo de administración reactiva y con visión de corto plazo, por una administración proactiva y con visión a largo plazo.
  
- 2.1.** Afrontar las inconsistencias con respecto a los lineamientos de CONEVAL – MML.
- 2.2.** Afrontar la visión y presión ciudadana en temas poco estratégicos.
- 2.3.** Afrontar la posible continuidad de la pandemia y sus implicaciones.
- 2.4.** Afrontar las peticiones constantes por parte de la ciudadanía.
- 2.5.** Afrontar la poca participación ciudadana.
- 2.6.** Afrontar las posibles auditorías.
  
- 3.1.** Mantener el orgullo de ser una Alcaldía catalogada como Patrimonio Mundial de la Humanidad.
- 3.2.** Mantener los recursos humanos que ya están calificados para realizar el trabajo correspondiente a cada Programa presupuestario.
- 3.3.** Mantener la forma correcta de elaborar los POA, así como las convocatorias correspondientes a los Programas presupuestarios.
- 3.4.** Mantener actualizados los manuales administrativos.
- 3.5.** Mantener en buenas condiciones los equipos de cómputo y el acceso a internet.
- 3.6.** Mantener la unidad de transparencia con personal informado y que da cumplimiento a la normatividad.
  
- 4.1.** Explorar la estructura programática.
- 4.2.** Explorar los lineamientos y reglas de operación.
- 4.3.** Explorar la normatividad vigente para cada Programa presupuestario.
- 4.4.** Explorar las posibilidades de colaboración con consultores externos.
- 4.5.** Explorar los datos oficiales que proporciona el INEGI y CONEVAL



GOBIERNO DE LA  
CIUDAD DE MÉXICO

**CEDIC, A.C.**  
CENTRO DE ESTUDIOS PARA EL DESARROLLO INTEGRAL COMUNITARIO



ALCALDÍA XOCHIMILCO

MÉXICO TENOCHTITLAN  
SIETE SIGLOS DE HISTORIA

SEGUIMIENTO A ASPECTOS SUCEPTIBLES DE MEJORA  
PROGRAMA PRESUPUESTARIO  
E150 FOMENTO Y MEJORAMIENTO DE LOS MERCADOS PÚBLICOS DE LA  
CIUDAD DE MÉXICO

ALCALDÍA XOCHIMILCO

EVALUACIÓN ESPECÍFICA DE DESEMPEÑO

FONDO DE APORTACIONES PARA EL FORTALECIMIENTO DE LAS ENTIDADES  
FEDERATIVAS

(FAFEF)



## **Seguimiento a los Aspectos Susceptibles de Mejora.**

De conformidad con lo establecido en los artículos 78,85, 107 y 110, fracción IV de la Ley Federal de Presupuesto y Responsabilidad Hacendaria, 1,8, fracciones IV y V, 9, fracción II, y 29, fracciones IV y VI del decreto de Presupuesto de Egresos de la Federación 2011, las dependencias y entidades responsables de la ejecución de los programas federales y/o presupuestarios evaluados, deberán atender los aspectos susceptibles de mejora y las recomendaciones que se emitan derivados de las evaluaciones correspondientes con base en el siguiente proceso.

Para el seguimiento a los aspectos susceptibles de mejora derivados de informes y evaluaciones externas a los programas federales y/o presupuestarios se debe considerar el análisis de aquellos aspectos que contribuyan al mejoramiento de los programas, la clasificación de cada uno de éstos según las instancias involucradas en su seguimiento y solución, así como la formalización y difusión de la información que se derive del proceso.

Dicho proceso está integrado por las siguientes actividades:

- i.** Identificación de las fuentes de información.
- ii.** Análisis u clasificación de los aspectos susceptibles de mejora.
- iii.** Elaboración de instrumentos de trabajo para el seguimiento a los aspectos susceptibles de mejora y
- iv.** Difusión

En función de la normatividad antes descrita, a continuación, se enlistan los aspectos susceptibles de mejora derivados de la evaluación específica de desempeño realizada. Un aspecto importante a resaltar es que se debe crear sinergia entre todas las áreas administrativas y operativas que integran a la Alcaldía Xochimilco para llevar a cabo el



proceso de seguimiento y reportar el avance correspondiente en el sistema integrador de la información.<sup>2</sup>

### Documento de trabajo.

No.	Aspecto Susceptible de Mejora	Actividades	Área Responsable	Fecha de Término	Resultados Esperados	Productos y/o Evidencias
1	Implementar sistema de información interno (intranet).					
2	Generar líderes internos que retroalimenten a sus pares.					
3	Fomentar, mediante capacitación y seguimiento con líderes, el buen gobierno desde la transparencia y rendición de cuentas.					
4	Generar casos de estudio a partir de los líderes internos para la contribución al conocimiento práctico.					
5	Promover el sentido de pertenencia a la Alcaldía y el orgullo por pertenecer a Xochimilco, como Patrimonio Mundial de la Humanidad.					
6	Promover en los ciudadanos una cultura del cuidado y preservación de su Alcaldía, como corresponsables del bienestar común.					
7	Generar campañas de comunicación proactivas de transparencia.					
8	Generar campaña de mercadotecnia social para educar a la población con respecto al uso responsable de los mecanismos de transparencia y rendición de cuentas.					
9	Empoderar a los líderes internos, para promover la generación de consciencia sobre la importancia de conocer los lineamientos y demás documentos de orden federal.					
10	Implementar sistematización de información compartida con las áreas.					

<sup>2</sup> Mecanismo\_2011 aspectos susceptibles de mejora.





11	Impartir cursos de inducción al personal de nuevo ingreso, tanto de base como de estructura.					
12	Capacitar al personal en la elaboración de expedientes integradores, físicos y digitales de fácil acceso.					
13	Capacitar al personal en el manejo de datos del INEGI, CONEVAL y la gestión para resultados.					
14	Capacitar al personal sobre el PND, los ODS y los programas sectoriales, así como el Programa de Gobierno de la CDMX y plan de la Alcaldía.					
15	Capacitar al personal con respecto a la utilización de la MML de CONEVAL. Implementar una intranet para el manejo de documentos de relevancia federal aplicables a la Alcaldía, por Programa presupuestario, así como para el seguimiento de la ejecución de los recursos.					
16	Implementar campaña de mercadotecnia social para promover la cultura de transparencia y rendición de cuentas.					
17	Promover cultura de proactividad, búsqueda de información y auto educación para el buen cumplimiento del trabajo.					
18	Generar sentido de pertenencia e involucramiento estratégico con el quehacer de la Alcaldía, para beneficio de todos.					
19	Generar programa de capacitación anual para desarrollo del recurso humano, consulta de documentos federales relacionados con el trabajo diario y corresponsabilidad.					
20	Generar y promover el uso de canales de información y comunicación interna.					
21	Capacitar en el manejo y consulta de los manuales y tipos de documentos federales.					



22	Capacitar al personal con respecto a las bases éticas para el buen desempeño del servicio público.					
23	Capacitar al personal en el trato al público, con enfoque de servicio y atención al ciudadano, desde la cultura de transparencia y rendición de cuentas.					



GOBIERNO DE LA  
CIUDAD DE MÉXICO



ALCALDÍA XOCHIMILCO

MÉXICO TENOCHTITLAN  
SIETE SIGLOS DE HISTORIA

## CONCLUSIONES

ALCALDÍA XOCHIMILCO

EVALUACIÓN ESPECÍFICA DE DESEMPEÑO

FONDO DE APORTACIONES PARA EL FORTALECIMIENTO DE LAS ENTIDADES

FEDERATIVAS

(FAFEF)

## **Conclusiones:**

Después de haber realizado un análisis exhaustivo con respecto al Fondo de Aportaciones para el Fortalecimiento de las Entidades Federativas a través del Programa presupuestario E150 - Fomento y mejoramiento de los mercados públicos de la Ciudad de México, en su ejecución durante el año 2020, se observa lo siguiente.

Se aprecia conocimiento empírico sobre el Programa presupuestario de forma que se puede identificar el quehacer y la forma correcta para la obtención del recurso; sin embargo, el área carece de un diagnóstico oficial que establezca la pauta de acción institucional. Se observa un tipo de planeación reactiva, en función de la convocatoria emitida por la SEDECO.

Por otro lado, se observa que la información sí se tiene, aunque de forma desorganizada y esparcida. Es importante gestionar un tipo de ordenamiento estructurado por Pp. que permita concentrar toda la información y con posibilidad de seguimiento a la gestión del programa presupuestario, por parte de un externo al área.

La Matriz de Indicadores de Resultados (MIR), refleja una idea general sobre el quehacer del Pp. y la forma de justificar su implementación; sin embargo, presenta grandes carencias metodológicas, basadas en CONEVAL. Se carece de una línea base para la evaluación de impacto de hasta 5 años atrás, así como para la correcta proyección de largo plazo.

Finalmente, en lo referente a la transparencia y rendición de cuentas, el Pp. cuenta con sus propios mecanismos para realizar un seguimiento y reporte del recurso implementado, en las fechas calendarizadas por el área. Lo anterior coadyuva en el ejercicio de transparencia y rendición de cuentas. No obstante, faltan elementos de capacitación y concienciación



en el personal de estructura y base, para realizar las funciones de transparencia y rendición de cuentas, con la convicción de que es un ejercicio de madurez ciudadana y un reflejo del quehacer diario gubernamental ético, con un sentido de bienestar común.

Es, así pues, como se puede concluir que el área cuenta con los recursos humanos y técnicos necesarios; se cuenta con la disposición por parte del personal y el compromiso por realizar las funciones sustantivas del Pp. E150 - Fomento y mejoramiento de los mercados públicos de la Ciudad de México, de la mejor forma posible. Lo anterior refleja un binomio imprescindible en cualquier oficina gubernamental: aptitud y actitud. Dicho binomio se observa en el área responsable, lo que se traduce en una fortaleza dentro de la Alcaldía para lograr los objetivos planteados por la misma.



GOBIERNO DE LA  
CIUDAD DE MÉXICO



ALCALDÍA XOCHIMILCO

MÉXICO TENOCHTITLAN  
SIETE SIGLOS DE HISTORIA

## ANEXOS

ALCALDÍA XOCHIMILCO

EVALUACIÓN ESPECÍFICA DE DESEMPEÑO

FONDO DE APORTACIONES PARA EL FORTALECIMIENTO DE LAS ENTIDADES

FEDERATIVAS

(FAFEF)



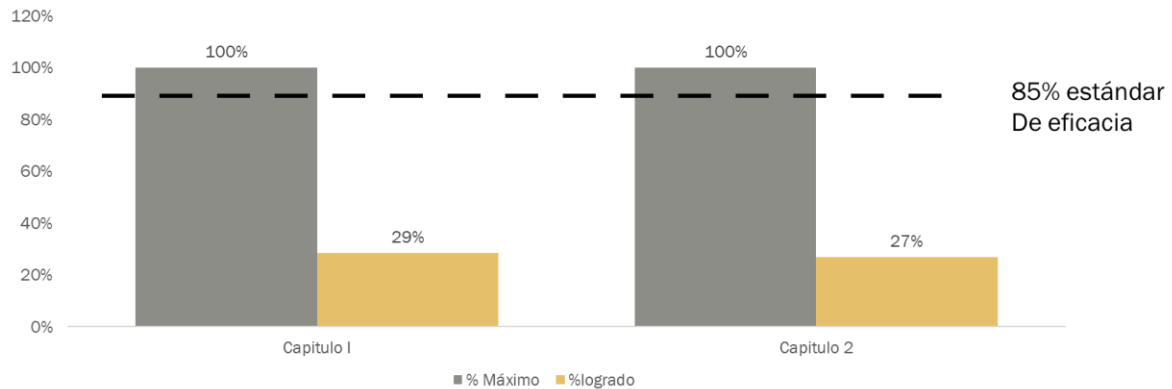
### ANEXO 1

### Valoración cuantitativa del desempeño por capítulo.

## Metodología Capítulos I y II

- Se codificó cada valoración cualitativa de la siguiente forma
  - Sí = 2pts
  - Parcial= 1 pts.
  - No= 0 pts.
- Capitulo I cuenta con 7 criterios a calificar por lo que el máximo puntaje son 14 pts. igual 100%
- Capitulo II. Cuenta con 13 criterios a calificar por lo que el máximo puntaje son 26 pts. Igual al 100%

Escala	Intervalo
Excelente	100%
Muy bien	99% -90%
Bien	89%-80%
Regular	79%-70
Rezagado	<= 69%

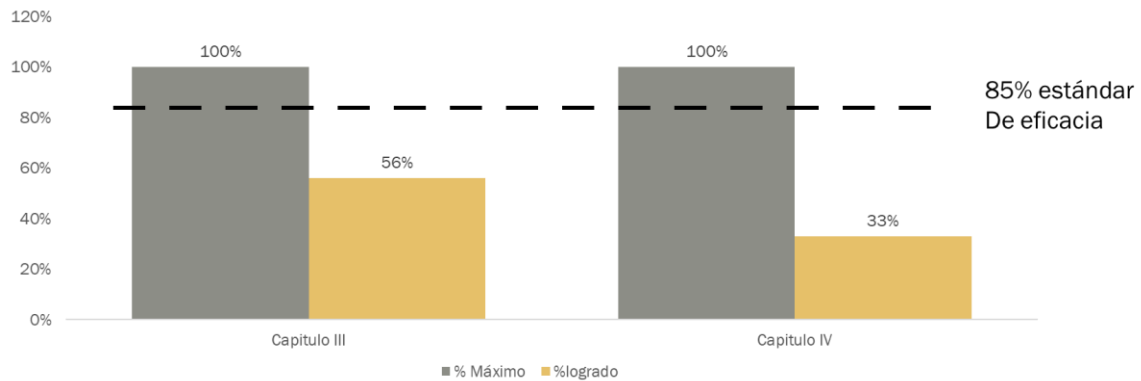




# Metodología Capítulos III y IV

- Se codificó cada valoración cualitativa de la siguiente forma
  - Sí = 2pts
  - Parcial= 1 pts.
  - No= 0 pts.
- Capitulo III cuenta con 8 criterios a calificar por lo que el máximo puntaje son 16 pts. igual 100%
- Capitulo IV. Cuenta con 6 criterios a calificar por lo que el máximo puntaje son 12 pts. Igual al 100%

Escala	Intervalo
Excelente	100%
Muy bien	99% -90%
Bien	89%-80%
Regular	79%-70
Rezagado	<= 69%



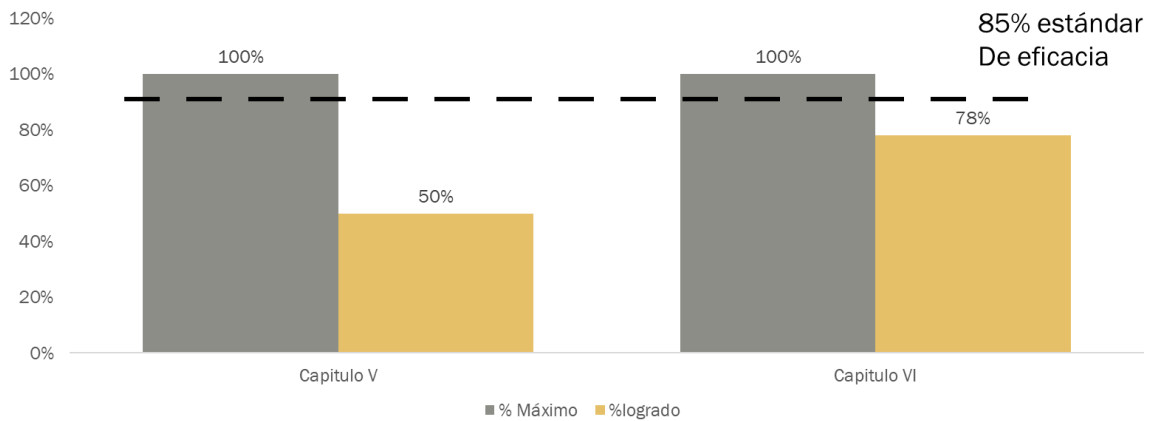




## Metodología Capítulos V y VI

- Se codificó cada valoración cualitativa de la siguiente forma
  - Sí = 2pts
  - Parcial= 1 pts.
  - No= 0 pts.
- Capitulo V cuenta con 32 criterios a calificar por lo que el máximo puntaje son 64 pts. igual 100%
- Capitulo VI. Cuenta con 16 criterios a calificar por lo que el máximo puntaje son 32 pts. Igual al 100%

Escala	Intervalo
Excelente	100%
Muy bien	99% -90%
Bien	89%-80%
Regular	79%-70
Rezagado	<= 69%





## Anexo 2

### Formato para la Difusión de los Resultados de las Evaluaciones.



Formato para la Difusión de los Resultados de las Evaluaciones  
Trimestre: Octubre-Diciembre del año 2021

Unidad Responsable del Gasto: 02CD16 Alcaldía Xochimilco	
<b>1. Descripción de la evaluación</b>	
1.1 Nombre de la evaluación: Evaluación Específica de Desempeño	
1.2 Fecha de inicio de la evaluación (dd/mm/aaaa): 01-08-2021	
1.3 Fecha de término de la evaluación (dd/mm/aaaa):31-12-2021	
1.4 Nombre de la persona responsable de darle seguimiento a la evaluación y nombre de la unidad administrativa a la	
Nombre: C.P. Fernando Cecilia Martell	Unidad administrativa: Dirección de Finanzas y Recursos Humanos de la Alcaldía Xochimilco.
1.5 Objetivo general de la evaluación: Contar con una valoración del desempeño del Programa Presupuestario E150 Fomento y Mejoramiento de los Mercados Públicos de la Ciudad de México, financiado con el Fondo de Aportaciones para el Fortalecimiento de las Entidades Federativas (FAFEF), que son Recursos Federales Transferidos en el ejercicio fiscal 2020, a través de la verificación del cumplimiento de metas y objetivos con base en indicadores estratégicos y de gestión; así como el análisis de la información entregada por la unidad responsable del programa, con la finalidad de identificar las diferencias entre el desempeño real y el esperado a fin de proveer información que permita retroalimentar su gestión, resultados y contribuir a la toma de decisiones.	
1.6 Objetivos específicos de la evaluación: <ul style="list-style-type: none"> <li>• Reportar los resultados y productos de los programas evaluados durante el ejercicio fiscal 2020, mediante el análisis de los indicadores de resultados; de los indicadores de servicios y gestión, así como de los hallazgos relevantes.</li> <li>• Analizar el avance de las metas de los indicadores de la Matriz de Indicadores para Resultados (MIR) en 2020, respecto de años anteriores y el avance en relación con las metas establecidas.</li> <li>• Valorar los mecanismos de focalización y cobertura de los bienes para la atención de las necesidades particulares identificadas.</li> <li>• Analizar a la población potencial y objetivo, así como los mecanismos de incorporación.</li> <li>• Realizar un análisis de Fortalezas y Oportunidades, Debilidades y Amenazas, y emitir recomendaciones pertinentes.</li> <li>• Valorar los principales procesos en la gestión y operación, con el objetivo de identificar los problemas o limitantes que obstaculizan la gestión y ejecución del Programa Presupuestario.</li> <li>• Identificar si el programa cuenta con instrumentos de planeación del cual se puedan establecer metas orientadas hacia resultados.</li> <li>• Valorar el grado de sistematización de la información referente al ejercicio de los recursos para dar cumplimiento a las disposiciones en materia de rendición de cuentas y transparencia.</li> <li>• Identificar los principales Aspectos Susceptibles de Mejora de los programas derivados de las evaluaciones externas y el seguimiento por parte de las URG, así como formular las recomendaciones específicas y concretas.</li> </ul>	
1.7 Metodología utilizada en la evaluación: Metodología de Marco Lógico	
Instrumentos de recolección de información:	
Cuestionarios <input type="checkbox"/> Entrevistas <input checked="" type="checkbox"/> Formatos <input checked="" type="checkbox"/> Otros <input type="checkbox"/> Especifique:	
Descripción de las técnicas y modelos utilizados: Se realizó la revisión documental en materia normativa y documentos conceptuales del Pp, incluyendo lineamientos Federales y locales. Para llevar a cabo el análisis de gabinete, se plantearon 6 capítulos, los cuales fueron desarrollados y sustentados en el análisis de la información proporcionada por la URG a la instancia evaluadora. En cada capítulo se definió una valoración cualitativa, que determinó el cumplimiento de los aspectos a evaluar, se emitieron observaciones y recomendaciones puntuales para cada hallazgo. Se hizo uso de formatos específicos para el reporte de la información y entrevistas con los responsables de cada área administrativa de la Alcaldía Xochimilco.	



2. Principales Hallazgos de la evaluación
<p>2.1 Describir los hallazgos más relevantes de la evaluación:</p> <p>Carencia de diagnósticos.</p> <p>El análisis de problemas y objetivos es débil y éstos no están claramente definidos.</p> <p>No se tiene claramente identificada la vinculación con objetivos superiores como los PGCDMX 2019-2024, PND 2019-2024 y ODS.</p> <p>Carencia de información sobre las coberturas anuales de población objetivo, atendida y potencial y prospectiva de presupuesto.</p> <p>Programas presupuestarios con carencia de MIR y sin evidencia de medición de indicadores.</p> <p>Desconocimiento de las metodologías de planeación y su aplicación a la administración del recurso humano y financiero.</p> <p>No se cuenta con parámetros de semaforización.</p> <p>No se da seguimiento a los Aspectos Susceptibles de Mejora.</p>
<p>2.2 Señalar cuáles son las principales Fortalezas, Oportunidades, Debilidades y Amenazas (FODA), de acuerdo con los temas del programa, estrategia o instituciones.</p> <p>2.2.1 Fortalezas:</p> <p>F1. Se cuenta con una identificación clara de las características del Pp, así como del Fondo FAFEF.</p> <p>F2. Se cuenta con información referente en virtud de la convocatoria, y se cuenta con un área de avance físico - financiero de los proyectos autorizados.</p> <p>F3. Si se cuenta con mecanismos documentados en virtud de la convocatoria de FAFEF, que permiten la verificación de los recursos.</p> <p>F4. Se cuenta con la cobertura a partir de lo indicado en la convocatoria de FAFEF, así como con la cuantificación de población cautiva - locatarios de los mercados.</p> <p>F5. Se tiene conocimiento con respecto al funcionamiento del FAFEF y el Pp E150.</p> <p>F6. Se cuenta con toda la información alusiva a los proyectos autorizados y ejecutados, con el seguimiento indicado por la SEDECO. Se cuenta con la información correspondiente en la cuenta pública concentrada.</p>
<p>2.2.2 Oportunidades:</p> <p>O1. Se cuenta con sistemas de información que permiten la sistematización de la misma.</p> <p>O2. Se cuenta con mucha información estadística nacional, sistema de información nacional y geo referenciada.</p> <p>O3. Sistematización de base de datos oficiales a nivel nacional por proceso federalizado. La SEDECO tiene un seguimiento operativo calendarizado.</p> <p>O4. La convocatoria de FAFEF se presenta con mucha información que orienta la forma de realizar los proyectos.</p> <p>O5. El FAFEF es un fondo de fácil comprensión, sucinto y accesible en el mecanismo para su elaboración. Los lineamientos son fáciles de asimilar, comprender e implementar. Esta facilidad de información puede alimentar la elaboración de la MIR.</p> <p>O6. El FAFEF cuenta con lineamientos claros para el correcto seguimiento y visualización del avance de los proyectos autorizados.</p>
<p>2.2.3 Debilidades:</p> <p>D1. Dificultad para localizar la información de manera ordenada.</p> <p>D2. No se cuenta con un diagnóstico propio de la alcaldía con las necesidades detectadas y matriz de prioridades. No se cuenta con árbol de problemas, no se cuenta con un documento con histórico de obras realizadas, zonas atendidas y zonas por atender. No se cuenta con visión estratégica.</p> <p>D3. No se cuenta con los mecanismos por Pp. Desconocimiento de flujograma institucional 2019.</p> <p>D4. Falta conocimiento diagnóstico sobre la cobertura y focalización desde un diagnóstico integrador elaborado por la dirección general de obras y desarrollo urbano. No se tiene la población potencial, objetivo y beneficiada por programa presupuestario.</p> <p>D5. Carencia de información concentrada en una sola carpeta digital.</p> <p>D6. Se carece de un sistema que permita la fácil identificación de la información, así como del seguimiento de los proyectos en ejecución.</p>
<p>2.2.4 Amenazas:</p> <p>A1. Probabilidad de cambio de personal de base y de estructura, en función de cambio de gobierno.</p> <p>A2. Se corre el riesgo de no ver lo realmente importante. La alcaldía podría actuar de manera reactiva, más que proactiva.</p> <p>A3. Cambios de puestos y personal en el sector público. Posible auditoría.</p> <p>A4. No se cuenta con la segmentación de población beneficiada - locatarios de los mercados.</p> <p>A5. La información contenida en la convocatoria de FAFEF, carece de los lineamientos estrictamente apegados a CONEVAL.</p> <p>A6. Que la población objetivo se niegue a firmar de estar de acuerdo con los proyectos ya elaborados.</p>



<b>3. Conclusiones y recomendaciones de la evaluación</b>	
<b>3.1 Describir brevemente las conclusiones de la evaluación:</b>	
Se aprecia conocimiento empírico sobre el Programa presupuestario de forma que se puede identificar el quehacer y la forma correcta para la obtención del recurso; sin embargo, el área carece de un diagnóstico oficial que establezca la pauta de acción institucional. Se observa un tipo de planeación reactiva, en función de la convocatoria emitida por la SEDECO. Se observa que la información sí se tiene, aunque de forma desorganizada y esparcida. La Matriz de Indicadores de Resultados (MIR), refleja una idea general sobre el quehacer del Pp y la forma de justificar su implementación; sin embargo, presenta grandes carencias metodológicas, basadas en CONEVAL. Se carece de una línea base para la evaluación de impacto de hasta 5 años atrás, así como para la correcta proyección de largo plazo. En lo referente a la transparencia y rendición de cuentas, faltan elementos de capacitación y concienciación en el personal de estructura y base, para realizar las funciones de transparencia y rendición de cuentas, con la convicción de que es un ejercicio de madurez ciudadana y un reflejo del quehacer diario gubernamental ético, con un sentido de bienestar común. el área cuenta con los recursos humanos y técnicos necesarios; se cuenta con la disposición por parte del personal y el compromiso por realizar las funciones sustantivas del Pp E150 - Fomento y mejoramiento de los mercados públicos de la Ciudad de México, de la mejor forma posible. Lo anterior refleja un binomio imprescindible en cualquier oficina gubernamental: aptitud y actitud. Dicho binomio se observa en el área responsable, lo que se traduce en una fortaleza dentro de la Alcaldía para lograr los objetivos planteados por la misma.	
<b>3.2 Describir las recomendaciones de acuerdo a su relevancia:</b>	
FO1.	Fomentar el uso de las tecnologías de la información en las diferentes áreas de la alcaldía, que permitan una mayor interconexión para la localización de documentos tanto estratégicos como operativos.
FO2.	Capacitar al personal del área, para contribuir en la elaboración de árboles de problemas, diagnósticos, planeación estratégica, al menos de manera propositiva inicial.
FO3.	Contribuir al proceso de seguimiento, mediante un sistema de rastreo por proyecto.
FO4.	Posibilitar en sistema de FAFEF, un botón para descargar la información en un Excel de fácil consulta.
FO5.	Identificar las palabras clave e insumos prácticos para elaboración de MIR concisa, basada en CONEVAL.
FO6.	Desarrollar un sistema que permita la captura de la información alusiva al seguimiento de los proyectos.
FA1.	Potenciar la implementación de sistemas de información que conecten a todas las áreas.
FA2.	Potenciar el acceso a la información con que se cuenta de manera oficial en los sistemas nacionales, para hacer de conocimiento de las diferentes áreas, al menos a los directores y personal de estructura.
FA3.	Anticipar un posible escenario de cambio de gobierno, altas y bajas de personal, así como posible auditoría, mediante sistema de seguimiento de información.
FA4.	Levantar censo de población por segmento de edad, género, población indígena.
FA5.	Capacitar al personal en turno, para realizar la MIR en función de criterios CONEVAL.
FA6.	Llevar a cabo reuniones con los locatarios, para lograr la licencia social correspondiente.
DO1.	Se sugiere implementar un sistema de información que ordene por índice todos los documentos que hacen alusión al FAFEF correlacionado con el Pp E150.
DO2.	Dado que se cuenta con mucha información, se puede gestionar mediante el área de asesores, la elaboración de un documento rector inicial.
DO3.	Establecer un proceso de inducción al personal nuevo de la alcaldía, en el que se posibilite el acceso a sistema de rastreo de información y seguimiento por proyecto.
DO4.	Se podría implementar sistematización de población segmentada en un Excel, al capturar cada MID en sistema, esta información podría retroalimentar a las áreas para la elaboración de diagnósticos integradores.
DO5.	Concentrar información en un archivo digital.
DO6.	Desarrollar un sistema que permita la captura de la información alusiva al seguimiento de los proyectos.
DA1.	Implementar a la brevedad posible la sistematización interconectada.
DA2.	Aprovechar el personal capacitado, así como los sistemas, para elaborar diagnósticos y planeaciones estratégicas por áreas.
DA3.	Poner en alta prioridad, el proceso de inducción al personal, con el conocimiento del manual administrativo vigente.
DA4.	Aprovechar los sistemas de información oficiales con que se cuenta a nivel nacional, para la identificación de población potencial, objetivo y beneficiada.
DA5.	Detectar las palabras y conceptos clave, que se alinean con la metodología de CONEVAL, para alimentar de manera correcta la MIR.
DA6.	Capturar en sistema la lista de todos los locatarios beneficiarios, en donde se registre la petición de cada uno de ellos. Esto facilitará la planeación en conjunto con los grupos de interés prioritarios.
<b>4. Datos de la Instancia evaluadora</b>	
4.1	Nombre del coordinador de la evaluación: Mtro. Ariel de la O Galindo
4.2	Cargo: Coordinador General de Evaluación
4.3	Institución a la que pertenece: Centro de Estudios para el Desarrollo Integral Comunitario A.C.
4.4	Principales colaboradores: Mtra. María Eugenia Guadalupe Núñez Gómez, Mtro. José Luis Manzanilla Gil
4.5	Correo electrónico del coordinador de la evaluación: arieldelao@gmail.com
4.6	Teléfono (con clave lada): 5522570486



<b>5. Identificación del (los) programa(s)</b>	
5.1 Nombre del (los) programa(s) evaluado(s): E150 Fomento y Mejoramiento de los Mercados Públicos de la Ciudad de México	
5.2 Siglas: E150	
5.3 Ente público coordinador del (los) programa(s): Alcaldía Xochimilco	
5.4 Poder público al que pertenece(n) el(los) programa(s): Poder Ejecutivo <input checked="" type="checkbox"/> Poder Legislativo <input type="checkbox"/> Poder Judicial <input type="checkbox"/> Ente Autónomo <input type="checkbox"/>	
5.5 Ámbito gubernamental al que pertenece(n) el(los) programa(s): Federal <input checked="" type="checkbox"/> Estatal <input type="checkbox"/> Local <input type="checkbox"/>	
5.6 Nombre de la(s) unidad(es) administrativa(s) y de (los) titular(es) a cargo del (los) programa(s):	
5.6.1 Nombre(s) de la(s) unidad(es) administrativa(s) a cargo de (los) programa(s): Dirección General de Obras Públicas y Desarrollo Urbano.	
5.6.2 Nombre(s) de (los) titular(es) de la(s) unidad(es)	
Nombre: Martha Eugenia Sánchez Membrillo Tel:5553340600 ext. 3686 Correo: msanchezm@xochimilco.cdmx.gob.mx	Unidad administrativa: Dirección General de Obras Públicas y Desarrollo Urbano.
<b>6. Datos de Contratación de la Evaluación</b>	
6.1 Tipo de contratación:	
6.1.1 Adjudicación Directa <input type="checkbox"/> 6.1.2 Invitación a tres <input checked="" type="checkbox"/> 6.1.3 <input type="checkbox"/>	
6.1.4 Licitación Pública Internacional <input type="checkbox"/> 6.1.5 Otro: (Señalar) <input type="checkbox"/>	
6.2 Unidad administrativa responsable de contratar la evaluación: Dirección General de Administración de la Alcaldía Xochimilco	
6.3 Costo total de la evaluación: \$ 312,068.97	
6.4 Fuente de Financiamiento : Recursos Fiscales	
<b>7. Difusión de la evaluación</b>	
7.1 Difusión en internet de la evaluación: <a href="http://www.xochimilco.cdmx.gob.mx">www.xochimilco.cdmx.gob.mx</a>	
7.2 Difusión en internet del formato: <a href="http://www.xochimilco.cdmx.gob.mx">www.xochimilco.cdmx.gob.mx</a>	

Elaboro:

Lic. Marcos Francisco Álvarez Chávez  
JUD DE CONTABILIDAD

Reviso:

Lic. Fernando Colín Alanís  
SUBDIRECTOR DE RECURSOS FINANCIEROS

Vo. Bo.

C.P. Fernando Cecilia Martell  
DIRECTOR DE FINANZAS Y REC. HUMANOS

## Glosario

**Aspectos Susceptibles de Mejora (ASM):** Los hallazgos, debilidades, oportunidades y amenazas que son presentadas por la instancia evaluadora como recomendaciones derivadas de los resultados de las evaluaciones, mismas que deben ser atendidas para mejorar la operación de los Programas presupuestarios y la ejecución de los Recursos Federales.

**Evaluación:** El análisis sistemático y objetivo de la operación de los Programas presupuestarios o del proceso de ejecución de los Recursos Federales, que tiene como finalidad determinar la pertinencia y el logro de sus objetivos y metas, así como su eficiencia, eficacia, calidad, resultados, impacto y sostenibilidad, en función del tipo de evaluación realizada.

**Evaluación Específica de Desempeño (EED):** El seguimiento y evaluación sistemática de los Programas presupuestarios o de los Recursos Federales, que permite la valoración objetiva del desempeño de las políticas públicas a través de la verificación del grado de cumplimiento de metas y objetivos con base en indicadores estratégicos y de gestión. Esta evaluación puede efectuarse cada dos años.

**Gestión para resultados (GpR.):** Disciplina gerencial aplicada a la administración pública que tiene como objetivo el responder a una realidad económica, política y social cambiante.

**Instancia evaluadora:** La persona física o moral especializada y con experiencia probada en la materia que corresponda evaluar, que cumpla con los requisitos de independencia, imparcialidad, transparencia y los demás que se establezcan en las disposiciones aplicables.

**Fuentes de Información:** El material que da soporte al trabajo de evaluación, como: leyes, reglamentos, instrumentos de planeación, lineamientos, reglas, manuales administrativos y

específicos de operación, informes de resultados diversos, matriz de indicadores para resultados, bitácoras y formatos, entre otros.

**Indicadores de Gestión:** Los que miden el avance de lo planeado en los procesos y actividades, es decir, sobre la forma en que los bienes y/o servicios públicos son generados y entregados. Incluye los indicadores de actividades y de componentes que entregan bienes y/o servicios para ser utilizados por otras instancias.

**Indicadores Estratégicos:** Los que miden el grado de cumplimiento de los objetivos de las políticas públicas, programas y acciones de gobierno, contribuyen a corregir o fortalecer las estrategias y la orientación de los recursos e incluyen indicadores de Fin, Propósito y de Componentes que consideran apoyos, bienes y/o servicios que impactan directamente a la población o área de enfoque.

**Indicadores de Desempeño:** Los que miden el nivel de cumplimiento de lo que se pretende lograr, expresado en términos de cobertura, eficiencia, impacto económico y social, calidad y equidad; cuentan con un índice, medida, cociente o fórmula.

**Ley de Austeridad, Transparencia en Remuneraciones, Prestaciones y Ejercicio de Recursos de la Ciudad de México:** La que regula y norma las acciones en materia de austeridad, programación, presupuestación, aprobación, ejercicio, contabilidad gubernamental, emisión de información financiera, control y evaluación de los ingresos y egresos públicos de la Ciudad de México, así como sienta las bases para establecer los tabuladores que indiquen las remuneraciones de los servidores públicos locales, mediante el conjunto de principios, normas y procedimientos que tienen como propósito regular y simplificar el pago de las remuneraciones y otros conceptos de pago a que tienen derecho las personas servidoras públicas.

**Ley General de Contabilidad Gubernamental (LGCG):** La que establece los criterios generales que regirán la contabilidad gubernamental y la emisión de información financiera de los entes públicos, con el fin de lograr su adecuada armonización.

**Ley General de Transparencia y Acceso a la Información Pública (LGTAIP):** La que establece los principios, bases generales y procedimientos para garantizar el derecho de acceso a la información en posesión de cualquier autoridad, entidad, órgano y organismo de los poderes Legislativo, Ejecutivo y Judicial, Órganos Autónomos, Partidos Políticos, Fideicomisos y Fondos Públicos, así como de cualquier persona física, moral o sindicato que reciba y ejerza recursos públicos o realicen actos de autoridad de la Federación, las Entidades Federativas y los Municipios.

**Ley Federal de Presupuesto y Responsabilidad Hacendaria (LFPRH):** La que reglamenta los artículos 74 fracción IV, 75, 126, 127 y 134 de la Constitución Política de los Estados Unidos Mexicanos, en materia de programación, presupuestación, aprobación, ejercicio, control y evaluación de los ingresos y egresos públicos federales.

**Matriz de Indicadores para Resultados (MIR):** El instrumento de monitoreo construido con base en la Metodología del Marco Lógico que permite entender y mejorar el diseño de los Programas presupuestarios e identificar sus objetivos, sus relaciones causales, indicadores, medios de verificación y supuestos o riesgos que pueden influir en su éxito o fracaso.

**Metodología del Marco Lógico (MML):** Herramienta de planeación basada en la estructuración sistemática de la solución de problemas que constituye un parámetro que permite el seguimiento de los resultados esperados.

**Nueva Gestión Pública (NGP):** Modelo que apunta a un aparato público que justifique su propia existencia y gasto, enfocando los recursos públicos a la satisfacción de las demandas de la sociedad.**Organización para la Cooperación y el Desarrollo Económicos (OCDE):**



Organización internacional que agrupa a 36 países miembros y cuya misión es promover políticas que mejoren el bienestar económico y social de las personas alrededor del mundo.

**Objetivos de desarrollo sostenible (ODS):** Conjunto de objetivos globales para erradicar la pobreza, proteger el planeta y asegurar la prosperidad para todos como parte de una nueva agenda de desarrollo sostenible.

**Plan Nacional de Desarrollo (PND):** Documento en el que el Gobierno de México, a través de consultar a la población, explica cuáles son sus objetivos y estrategias prioritarias durante el sexenio.

**Presupuesto basado en resultados (PbR):** Estrategia que permite vincular la asignación de los recursos presupuestales a productos entregados, pudiendo ser bienes o servicios y a resultados a favor de la población.

**Presupuesto de Egresos de la Federación (PEF):** El instrumento legal mediante el cual se determina cuánto, cómo y en qué se gastarán los recursos públicos de la federación.

**Presupuesto de Egresos de la Ciudad de México (PEFCDMX):** La estimación financiera del gasto público por concepto de gasto corriente, inversión pública, así como las erogaciones de la deuda pública que realizan las Unidades Responsables del Gasto, para el desempeño de sus funciones en un ejercicio fiscal.

**Programa presupuestario (Pp):** Categoría programática que permite organizar, en forma representativa y homogénea, las asignaciones de recursos de los programas federales y del gasto federalizado a cargo de los ejecutores del gasto público federal para el cumplimiento de sus objetivos y metas.

**Programa Anual de Evaluación del Gobierno de la Ciudad de México para el Ejercicio Fiscal 2020 (PAE 2021):** El instrumento mediante el cual se determina el número y tipo de evaluaciones que se aplicarán durante el ejercicio fiscal vigente a los Programas presupuestarios y a los Recursos Federales.

**Programa de Gobierno de la Ciudad de México 2019-2024 (PGCDMX 2019-2024):** El instrumento de planeación en el cual se establecen los ejes política pública, a partir de los cuales se determinan los objetivos, las metas y acciones que rigen la acción del Gobierno de la Ciudad de México.

**Recursos Federales (RF):** Las asignaciones de origen federal que, por concepto de aportaciones convenios, lineamientos y fondos federales a los que tenga derecho y participe la Ciudad de México, de conformidad con lo dispuesto por la Ley de Coordinación Fiscal, la LFPRH y el PEF, son destinadas a complementar los gastos de operación y mantenimiento, así como para incrementar sus activos reales o para la adquisición de bienes de capital.

**Secretaría de Hacienda y Crédito Público (SHCP):** La dependencia encargada de los asuntos económicos-financieros que tienen que ver con el Estado.

**Sistema de Evaluación del Desempeño (SED):** Conjunto de elementos metodológicos que permiten realizar una valoración objetiva del desempeño de los Programas presupuestarios utilizando indicadores.

**Términos de Referencia (TdR):** Son los documentos técnicos que permiten ejemplificar los objetivos, preguntas de investigación evaluativa, alcances y características técnico-metodológicas para realizar diversos tipos de evaluaciones.



GOBIERNO DE LA  
CIUDAD DE MÉXICO

**CEDIC, A.C.**  
CENTRO DE ESTUDIOS PARA EL DESARROLLO INTEGRAL COMUNITARIO



ALCALDÍA XOCHIMILCO

MÉXICO TENOCHTITLAN  
SIETE SIGLOS DE HISTORIA

**Unidad coordinadora:** La Dirección General de Administración, área designada por la Alcaldía Xochimilco para la revisión y supervisión de los trabajos de evaluación de los Programas Presupuestarios y de los Recursos Federales.

**Unidades Responsables del Gasto (URG):** Las Dependencias, Órganos Desconcentrados, Entidades y Alcaldías que integran la Administración Pública de la Ciudad de México; pueden integrarse de manera voluntaria los Órganos Autónomos y de Gobierno que participen en la operación y ejecución de los RF que se evalúan.

## Referencias Bibliográficas:

Auditoría Superior de la Federación, 2018. Aportaciones federales, ramo general 33. Fondo de Aportaciones para el Fortalecimiento de las Entidades Federativas (FAFEF). Recuperado de: [https://www.asf.gob.mx/Trans/Informes/IR2017a/Documentos/Auditorias/2017\\_MR-FAFEF\\_a.pdfm](https://www.asf.gob.mx/Trans/Informes/IR2017a/Documentos/Auditorias/2017_MR-FAFEF_a.pdfm)

Convenios de colaboración entre SEDECO y Alcaldía Xochimilco. Abril, 2020.  
Ejecución de proyectos autorizados por la SEDECO.

DOF, 2020. Ramo General 33. Aportaciones Federales para Entidades Federativas y Municipios. Fondo VIII: Fondo de Aportaciones para el Fortalecimiento de las Entidades Federativas (FAFEF) 2020 (pesos) Recuperado de:  
[https://www.dof.gob.mx/nota\\_detalle.php?codigo=5583411&fecha=03/01/2020](https://www.dof.gob.mx/nota_detalle.php?codigo=5583411&fecha=03/01/2020)

Gaceta Oficial de la Ciudad de México, 2020. Recuperado de:  
[https://data.consejeria.cdmx.gob.mx/portal\\_old/uploads/gacetas/c66ad95492f02de937194b7db2a4dc47.pdf](https://data.consejeria.cdmx.gob.mx/portal_old/uploads/gacetas/c66ad95492f02de937194b7db2a4dc47.pdf)

Ley General de Transparencia y Acceso a la Información Pública. 2020.  
Diario oficial de la federación. 4 de mayo de 2015. Última reforma el 13 de agosto de 2020.

Proyectos alineados a la convocatoria, 2020. Dirección General de Obras y Desarrollo Urbano. Alcaldía Xochimilco.

Ramo 33, 2021. Presupuesto de egresos de la federación 2021. Estrategia programática. Recuperado de: [https://www.pef.hacienda.gob.mx/work/models/PEF2021/docs/33/r33\\_ep.pdf](https://www.pef.hacienda.gob.mx/work/models/PEF2021/docs/33/r33_ep.pdf)



GOBIERNO DE LA  
CIUDAD DE MÉXICO



ODS, 2021. Objetivos de Desarrollo Sustentable. Organización de las Naciones Unidas.

Recuperado de: <https://www.un.org/sustainabledevelopment/es/objetivos-de-desarrollo-sostenible/>



GOBIERNO DE LA  
CIUDAD DE MÉXICO

**CEDIC, A.C.**  
CENTRO DE ESTUDIOS PARA EL DESARROLLO INTEGRAL COMUNITARIO



ALCALDÍA XOCHIMILCO

MÉXICO TENOCHTITLAN  
SIETE SIGLOS DE HISTORIA

## RESUMEN EJECUTIVO

EVALUACIÓN ESPECÍFICA DE DESEMPEÑO REALIZADA A LOS PROGRAMAS  
PRESUPUESTARIOS FINANCIADOS CON LOS FONDOS FEDERALES FAIS  
FORTAMUN, FAFEF Y CULTURA.

ALCALDÍA XOCHIMILCO.

EJERCICIO FISCAL 2020.

INSTANCIA EVALUADORA

CENTRO DE ESTUDIOS PARA EL DESARROLLO INTEGRAL COMUNITARIO A.C.

DICIEMBRE 2021.

## CONTENIDO

Introducción	1
Tipo de evaluación	2
Objetivos de la evaluación	3
Metodología	4
Análisis FODA	6
Seguimiento los Aspectos Susceptibles de Mejora	9
Conclusiones	13
Anexos	15

## Introducción

La evaluación gubernamental es un aspecto que ha ido cobrando relevancia en la medida que el proceso de consolidación democrática detona y promueve la búsqueda de una mayor participación ciudadana en el proceso de las políticas públicas, una creciente transparencia en la acción gubernamental, así como la mejora en la rendición de cuentas por parte de las instituciones que administran recursos públicos, entre otros. Derivado de este proceso, la visión acerca de la evaluación se ha transformado, pasando de una evaluación prácticamente orientada en el control del ejercicio de los recursos y el cumplimiento de la normatividad, hacia una evaluación que se enfoca en la transformación e impacto que beneficia a las poblaciones objetivo o ciudadanos.

Sin embargo, es importante conocer que los orígenes de la evaluación se encuentran estrechamente vinculados a los temas de planeación, programación y presupuestación del gasto público.

A partir del año 2000 se implementaron en México iniciativas para definir una política de evaluación en el Gobierno Federal. Con la publicación de la Ley Federal de Presupuesto y Responsabilidad Hacendaria (LFPRH) en 2006 el Sistema de Evaluación del Desempeño (SED) quedó establecido formalmente en el Artículo 2, Fracción LI como:

El conjunto de elementos metodológicos que permiten realizar una evaluación objetiva del desempeño de los programas, bajo los principios de verificación de grado de cumplimiento de metas y objetivos, con base en indicadores estratégicos y de gestión que permitan conocer el impacto social de los programas y proyectos.

Adicionalmente, en el año 2008 en el Proyecto de Presupuesto de Egresos de la Federación (PPEF) se comenzó a plantear la instrumentación de un Presupuesto basado en





Resultados (PbR); razón por la cual se emitió el Acuerdo por el que se establecen las disposiciones generales del Sistema de Evaluación del Desempeño, en apego a lo establecido en la Ley Federal de Presupuesto y Responsabilidad Hacendaria.

Derivado de esta necesidad de medir la efectividad de las políticas públicas, y de la nueva visión del actual gobierno en términos de contribuir a la disminución de las brechas económicas, sociales y culturales en todos los sectores, a eliminar los gastos innecesarios que impacten de manera negativa a la hacienda pública y de privilegiar la inversión productiva frente al gasto administrativo, es que se genera la obligatoriedad de realizar la Evaluación Específica de Desempeño de los Programas Presupuestarios financiados con los siguientes Fondos Federales durante el ejercicio fiscal 2020 en la Alcaldía Xochimilco:

- Fondo de Aportaciones para la Infraestructura Social (FAIS).
- Fondo de Aportaciones para el Fortalecimiento de las Entidades Federativas (FAFEF).
- Fondo para el Fortalecimiento de los Municipios y las Demarcaciones Territoriales del Distrito Federal, hoy Ciudad de México (FORTAMUN).
- Cultura

### **Tipo de Evaluación.**

Evaluación Específica de Desempeño: seguimiento y evaluación sistemática del Programa Presupuestario o Recursos Federales, que permiten la valoración objetiva del desempeño de las políticas públicas, a través de la verificación del cumplimiento de metas y objetivos con base en indicadores estratégicos y de gestión.



## **Objetivos de la Evaluación.**

### **Objetivo General.**

Contar con una valoración del desempeño de los Programas Presupuestarios financiados con Recursos Federales Transferidos en el ejercicio fiscal 2020, a través de la verificación del cumplimiento de metas y objetivos con base en indicadores estratégicos y de gestión. Así como el análisis de la información entregada por las unidades responsables de los programas, con la finalidad de identificar las diferencias entre el desempeño real y el esperado a fin de proveer información que permita retroalimentar su gestión, resultados y contribuir a la toma de decisiones.

### **Objetivos Específicos .**

- Reportar los resultados y productos de los programas evaluados durante el ejercicio fiscal 2020, mediante el análisis de los indicadores de resultados; de los indicadores de servicios y gestión, así como de los hallazgos relevantes.
- Analizar el avance de las metas de los indicadores de la Matriz de Indicadores para Resultados (MIR) en 2020, respecto de años anteriores y el avance en relación con las metas establecidas.
- Valorar los mecanismos de focalización y cobertura de los bienes para la atención de las necesidades particulares identificadas.
- Analizar a la población potencial y objetivo, así como los mecanismos de incorporación.
- Realizar un análisis de Fortalezas y Oportunidades, Debilidades y Amenazas, y emitir recomendaciones pertinentes.

- Valorar los principales procesos en la gestión y operación, con el objetivo de identificar los problemas o limitantes que obstaculizan la gestión y ejecución del Programa Presupuestario.
- Identificar si el programa cuenta con instrumentos de planeación del cual se puedan establecer metas orientadas hacia resultados.
- Valorar el grado de sistematización de la información referente al ejercicio de los recursos para dar cumplimiento a las disposiciones en materia de rendición de cuentas y transparencia.
- Identificar los principales Aspectos Susceptibles de Mejora de los programas derivados de las evaluaciones externas y el seguimiento por parte de las URG, así como formular las recomendaciones específicas y concretas.

## **Metodología.**

La Evaluación Específica de Desempeño de los Programas Presupuestarios financiados con los Fondos Federales de FAIS, FAFEF, FORTAMUN y Cultura, se realizó mediante trabajo de gabinete, fundamentado en la Metodología del Marco Lógico (MML), la cual es una herramienta de planeación basada en la estructuración sistemática de la solución de problemas, que permite realizar el seguimiento de los resultados esperados; la rendición de cuentas y la evaluación de resultados e impactos. La información analizada fue la proporcionada por las siguientes unidades responsables del gasto adscritas a la Alcaldía Xochimilco:

- Dirección General de Obras Públicas y Desarrollo Urbano.
- Dirección General de Administración.
- Coordinación de Seguridad Ciudadana
- Dirección General de Desarrollo Social.
- Dirección General de Servicios Urbanos.



- Dirección General de Medio Ambiente y Desarrollo Sustentable.
- Dirección General de Recursos Materiales y Servicios Generales.

Se realizó la revisión documental en materia normativa y documentos conceptuales del Pp. incluyendo lineamientos federales y locales. Las MIR vigentes, modalidad presupuestaria, diagnóstico (si era existente), entre otros documentos que el equipo evaluador consideró pertinentes analizar y valorar.

Para llevar a cabo el análisis de gabinete, se realizó la valoración cualitativa y cuantitativa de la información proporcionada por las unidades responsables del gasto a la instancia evaluadora, dicha información se agrupó en los siguientes seis capítulos:

- I. Identificación de las características del Programa Presupuestario.
- II. Contribución y destino de los recursos
- III. Gestión y Operación
- IV. Cobertura y focalización
- V. Consistencia de la Matriz de Indicadores
- VI. Transparencia y rendición de cuentas

La revisión documental se complementó con entrevistas en formato libre a los servidores públicos responsables de la ejecución del programa y con consultas a la información pública dispuesta en las diferentes páginas de transparencia del Gobierno de la Ciudad de México y de la Alcaldía Xochimilco.

## Análisis FODA

Aspectos de Análisis FODA	Hallazgos
<b>Fortalezas</b>	<p>F1. Alcaldía Xochimilco catalogada como Patrimonio Mundial de la Humanidad.</p> <p>F2. Se cuenta con recurso humano; en algunos Programas presupuestarios, dicho recurso humano ya está calificado para llevar a cabo el seguimiento físico y financiero de los proyectos, así como para realizar los reportes de transparencia correspondientes.</p> <p>F3. Se cuenta con manuales administrativos del año 2019.</p> <p>F4. Se cuenta con una correcta elaboración de los POA.</p> <p>F5. Se cuenta con equipos de cómputo y acceso a internet, así como toda un área de soporte técnico - informático.</p> <p>F6. Se cuenta con una unidad de transparencia, cuyo personal está informado a nivel normatividad y da cumplimiento a la misma.</p>
<b>Debilidades</b>	<p>D1. Se observa información desordenada y desarticulada.</p> <p>D2. Se carece de diagnóstico integral desde la identificación de población potencial, objetivo y beneficiada, así como problemas y soluciones.</p> <p>D3. Se carece de identificación y vinculación estratégica con respecto al PND, los ODS y programas sectoriales, así como el Programa de Gobierno de la CDMX y plan de la Alcaldía.</p> <p>D4. Se carece de visión estratégica, orientada hacia la gestión para resultados.</p> <p>D5. Se carece de conocimiento sobre la implicación del quehacer diario dirigido hacia un resultado trascendente de largo plazo.</p> <p>D6. Se observa desconocimiento sobre la normatividad relativa a la planeación de los Programas presupuestarios.</p> <p>D7. Se carece de un mecanismo de comunicación eficaz y eficiente entre todas las áreas.</p>

	<p>D8. Se carece de registro histórico documentado, ordenado y sistematizado, de las acciones realizadas hasta 5 años atrás.</p> <p>D9. Se observa resistencia hacia la transparencia y rendición de cuentas.</p> <p>D10. Se observa administración reactiva y con visión de corto plazo.</p>
<p><b>Oportunidades</b></p>	<p>O1. Se cuenta con una estructura programática dictada por la Secretaría de Administración y Finanzas.</p> <p>O2. Se cuenta con lineamientos y reglas de operación claras, provenientes de la Secretaría de Administración y Finanzas, o en su caso, de la Secretaría de Bienestar.</p> <p>O3. Se cuenta con presupuesto etiquetado de la federación, para la ejecución de los Programas presupuestarios.</p> <p>O4. Se cuenta con normatividad vigente en cada Programa presupuestario.</p> <p>O5. Se cuenta con consultores externos.</p> <p>O6. Se cuenta con datos oficiales a nivel nacional de población -de forma desagregada-, pobreza y estadística geo referenciada, por parte de INEGI y CONEVAL.</p> <p>O7. Se observa tendencia generalizada al incremento presupuestal anual con base en la inflación, para cada Programa presupuestario, con excepción del Pp S268.</p>
<p><b>Amenazas</b></p>	<p>A1. Dentro de los lineamientos federales, se observan inconsistencias con respecto a lineamientos de CONEVAL – MML.</p> <p>A2. Visión y presión ciudadana en temas poco estratégicos, lo que podría dificultar las acciones planeadas de forma estratégica a largo plazo.</p> <p>A3. Continuidad de pandemia que dificulte la correcta consecución de los Programa presupuestarios con los equipos de trabajo y planeaciones ya establecidas.</p> <p>A4. Peticiones constantes por parte de la ciudadanía, con respecto a la información histórica de hasta 5 años atrás.</p> <p>A5. Poca participación por parte de comités de participación ciudadana.</p> <p>A6. Posibles auditorías con extrañamientos, observaciones y sanciones de Contraloría.</p>

## **Recomendaciones a partir del cruce CAME con los elementos del análisis FODA:**

- Corregir las Debilidades
- Afrontar las Amenazas
- Mantener las Fortalezas
- Explorar las Oportunidades

**1.1.** Corregir el desconocimiento con respecto a la normatividad relativa a la planeación de los Programas presupuestarios, la falta de diagnósticos y la visión inmediata por una visión a largo plazo.

**1.2.** Corregir los mecanismos de comunicación, corregir la visión con respecto a la importancia de los registros históricos, su documentación, ordenamiento y sistematización.

**1.3.** Corregir la visión con respecto a la transparencia y rendición de cuentas.

**1.4.** Corregir el tipo de administración reactiva y con visión de corto plazo, por una administración proactiva y con visión a largo plazo.

**2.1.** Afrontar las inconsistencias con respecto a los lineamientos de CONEVAL – MML.

**2.2.** Afrontar la visión y presión ciudadana en temas poco estratégicos.

**2.3.** Afrontar la posible continuidad de la pandemia y sus implicaciones.

**2.4.** Afrontar las peticiones constantes por parte de la ciudadanía.

**2.5.** Afrontar la poca participación ciudadana.

**2.6.** Afrontar las posibles auditorías.

**3.1.** Mantener el orgullo de ser una Alcaldía catalogada como Patrimonio Mundial de la Humanidad.

**3.2.** Mantener los recursos humanos que ya están calificados para realizar el trabajo correspondiente a cada Programa presupuestario.

**3.3.** Mantener la forma correcta de elaborar los POA, así como las convocatorias correspondientes a los Programas presupuestarios.

- 3.4. Mantener actualizados los manuales administrativos.
- 3.5. Mantener en buenas condiciones los equipos de cómputo y el acceso a internet.
- 3.6. Mantener la unidad de transparencia con personal informado y que da cumplimiento a la normatividad.

- 4.1. Explorar la estructura programática.
- 4.2. Explorar los lineamientos y reglas de operación.
- 4.3. Explorar la normatividad vigente para cada Programa presupuestario.
- 4.4. Explorar las posibilidades de colaboración con consultores externos.
- 4.5. Explorar los datos oficiales que proporciona el INEGI y CONEVAL.

#### **Seguimiento a los Aspectos Susceptibles de Mejora.**

De conformidad con lo establecido en los artículos 78,85, 107 y 110, fracción IV de la Ley Federal de Presupuesto y Responsabilidad Hacendaria, 1,8, fracciones IV y V, 9, fracción II, y 29, fracciones IV y VI del decreto de Presupuesto de Egresos de la Federación 2011, las dependencias y entidades responsables de la ejecución de los programas federales y/o presupuestarios evaluados, deberán atender los aspectos susceptibles de mejora y las recomendaciones que se emitan derivados de las evaluaciones correspondientes con base en el siguiente proceso.

Para el seguimiento a los aspectos susceptibles de mejora derivados de informes y evaluaciones externas a los programas federales y/o presupuestarios se debe considerar el análisis de aquellos aspectos que contribuyan al mejoramiento de los programas, la clasificación de cada uno de éstos según las instancias involucradas en su seguimiento y solución, así como la formalización y difusión de la información que se derive del proceso.



Dicho proceso está integrado por las siguientes actividades:

- i. Identificación de las fuentes de información.
- ii. Análisis u clasificación de los aspectos susceptibles de mejora.
- iii. Elaboración de instrumentos de trabajo para el seguimiento a los aspectos susceptibles de mejora y
- iv. Difusión

En función de la normatividad antes descrita, a continuación, se enlistan los aspectos susceptibles de mejora derivados de la evaluación específica de desempeño realizada a los Programas presupuestarios financiados con los Fondos Federales para el ejercicio fiscal 2020 en la Alcaldía Xochimilco. Un aspecto importante a resaltar es que se debe crear sinergia entre todas las áreas administrativas y operativas que integran a la Alcaldía Xochimilco para llevar a cabo el proceso de seguimiento y reportar el avance correspondiente en el sistema integrador de la información. <sup>1</sup>

### Documento de trabajo.

No.	Aspecto Susceptible de Mejora	Actividades	Área Responsable	Fecha de Término	Resultados Esperados	Productos y/o Evidencias
1	Implementar sistema de información interno (intranet).					
2	Generar líderes internos que retroalimenten a sus pares.					
3	Fomentar, mediante capacitación y seguimiento con líderes, el buen gobierno desde la transparencia y rendición de cuentas.					

<sup>1</sup> Mecanismo\_2011 aspectos susceptibles de mejora.



4	Generar casos de estudio a partir de los líderes internos para la contribución al conocimiento práctico.					
5	Promover el sentido de pertenencia a la Alcaldía y el orgullo por pertenecer a Xochimilco, como Patrimonio Mundial de la Humanidad.					
6	Promover en los ciudadanos una cultura del cuidado y preservación de su Alcaldía, como corresponsables del bienestar común.					
7	Generar campañas de comunicación proactivas de transparencia.					
8	Generar campaña de mercadotecnia social para educar a la población con respecto al uso responsable de los mecanismos de transparencia y rendición de cuentas.					
9	Empoderar a los líderes internos, para promover la generación de consciencia sobre la importancia de conocer los lineamientos y demás documentos de orden federal.					
10	Implementar sistematización de información compartida con las áreas.					
11	Impartir cursos de inducción al personal de nuevo ingreso, tanto de base como de estructura.					
12	Capacitar al personal en la elaboración de expedientes integradores, físicos y digitales de fácil acceso.					
13	Capacitar al personal en el manejo de datos del INEGI, CONEVAL y la gestión para resultados.					
14	Capacitar al personal sobre el PND, los ODS y los programas sectoriales, así como el Programa de Gobierno de la CDMX y plan de la Alcaldía.					
15	Capacitar al personal con respecto a la utilización de la MML de CONEVAL. Implementar una intranet para el manejo de documentos de relevancia federal aplicables a la Alcaldía, por Programa presupuestario, así como					



	para el seguimiento de la ejecución de los recursos.					
16	Implementar campaña de mercadotecnia social para promover la cultura de transparencia y rendición de cuentas.					
17	Promover cultura de proactividad, búsqueda de información y auto educación para el buen cumplimiento del trabajo.					
18	Generar sentido de pertenencia e involucramiento estratégico con el quehacer de la Alcaldía, para beneficio de todos.					
19	Generar programa de capacitación anual para desarrollo del recurso humano, consulta de documentos federales relacionados con el trabajo diario y corresponsabilidad.					
20	Generar y promover el uso de canales de información y comunicación interna.					
21	Capacitar en el manejo y consulta de los manuales y tipos de documentos federales.					
22	Capacitar al personal con respecto a las bases éticas para el buen desempeño del servicio público.					
23	Capacitar al personal en el trato al público, con enfoque de servicio y atención al ciudadano, desde la cultura de transparencia y rendición de cuentas.					

## Conclusiones:

Después de haber realizado un análisis exhaustivo sobre el desempeño de las áreas que ejecutan los Programas presupuestarios que trabajan con fondos de FORTAMUN, FAIS, FAFEF y Cultura, se puede concluir lo siguiente:

La Alcaldía Xochimilco presenta un desempeño reactivo en la forma de planear y ejecutar los recursos federales. Se observan muchas áreas de mejora, entre ellas la elaboración de diagnósticos integradores (análisis de involucrados, matriz de expectativas - fuerzas, árbol de problemas, árbol de soluciones y cobertura), en función de datos estadísticos oficiales que puedan dar sustento a la razón del Pp. , así como de la ejecución de los fondos; se observa la falta de elaboración de planeaciones estratégicas proactivas, con visión proyectiva a largo plazo que deriven de la realidad diagnosticada, y no del presupuesto asignado de forma anual.

Por otro lado, se observa información desorganizada, dispersa, carente de respaldo histórico consistente de hasta 5 años atrás del período en ejecución. Las áreas poseen poco conocimiento entre ellas con respecto al quehacer de los Fondos y de los Programas presupuestarios; lo anterior dificulta la correcta gestión diaria y estratégica en cada uno de los integrantes de la Alcaldía. Asimismo, se observa en los colaboradores poco conocimiento y poco involucramiento sobre su labor diaria y la forma en que ésta repercute, en beneficio o en perjuicio de la Alcaldía, pero sobre todo de la ciudadanía en general.

Los colaboradores pueden mostrar buena disposición, pero poco conocimiento sobre su propia área y la correlación con otras áreas que retroalimentan la planeación y ejecución de los Pps, por lo que se les dificulta el cumplimiento íntegro de su trabajo. Aunque sí existen manuales administrativos, se sugiere capacitar a los colaboradores en la búsqueda de información y reconocimiento sobre el apartado de sus funciones dentro de dicho manual.

Finalmente, con respecto a la transparencia y rendición de cuentas, las áreas presentan renuencia y poca disposición hacia este cumplimiento legislativo. Esto se debe a la falta de conocimiento y consciencia sobre el tema, desde el quehacer diario de un funcionario público, esto en función de una perspectiva ética de actuación en búsqueda del bienestar de la población beneficiaria.

Es, así que la Alcaldía posee muchas áreas de mejora, pero así mismo, se observan muchas fortalezas y oportunidades, que, de emplearse correctamente, la Alcaldía podría alcanzar un óptimo desempeño en función de los objetivos trascendentes que se enlistan en el Plan Nacional de Desarrollo, los Objetivos de Desarrollo Sustentable, el Programa de Gobierno de la Ciudad de México y el Plan de trabajo de la Alcaldía Xochimilco.

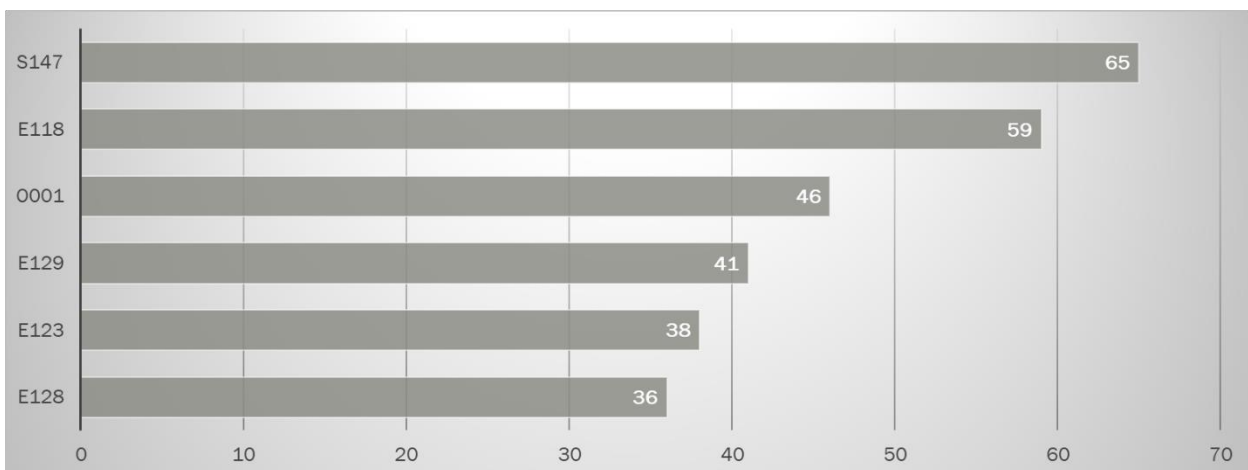
Con base en los criterios de desempeño signados en los Términos de Referencia para la evaluación 2020 se obtuvo el índice promedio, sobre una base de 100pts por cada programa presupuestario financiado con los Fondos Federales durante el ejercicio fiscal 2020. En el Anexo 1 se muestran los resultados obtenidos.



**Anexo 1. Índice promedio de desempeño de los Programas financiados con los Fondos Federales de FORTAMUN, FAIS, FAFEF y Cultura.**

Clave	Programa Presupuestario del Fondo FORTAMUN
E118	Acciones policiales y prevención del delito
E123	Manejo integral de residuos sólidos urbanos
E128	Mantenimiento y rehabilitación de áreas verdes
E129	Provisión emergente de agua potable
k016	Rehabilitación y mantenimiento de infraestructura pública
0001	Actividades de apoyo a la función pública y buen gobierno
S147	Ayuda económica para promover el deporte competitivo con jóvenes

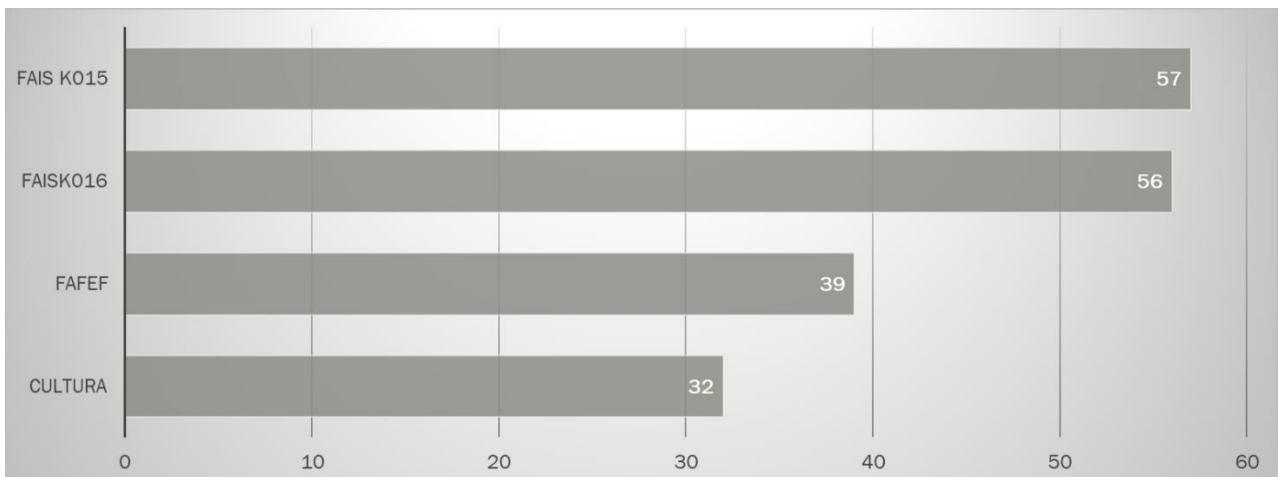
**Índice de desempeño según criterios de evaluación de los Pp's de FORTAMUN 2020.**





Clave	Programa Presupuestario del Fondo FAFEF, FAIS y Cultura
E150	Fomento y mejoramiento de los mercado públicos de la Ciudad de México
K016	Rehabilitación y mantenimiento de la infraestructura pública
K015	Construcción de infraestructura pública
25QF03	Cultura-Conservación y reactivación de la zona Chinampera de Xochimilco (4ta. fase)

**Índice de desempeño según criterios de evaluación de los Pp. de FAFEF, FAIS y Cultura 2020.**



## Anexo 2. Formato para la difusión de los resultados de las evaluaciones establecido por el Consejo Nacional de Armonización Contable (CONAC).

Formato para la Difusión de los Resultados de las Evaluaciones  
Trimestre: Octubre-Diciembre del año 2021

Unidad Responsable del Gasto: 02CD16 Alcaldía Xochimilco	
<b>1. Descripción de la evaluación</b>	
1.1 Nombre de la evaluación: Evaluación Específica de Desempeño	
1.2 Fecha de inicio de la evaluación (dd/mm/aaaa): 01-08-2021	
1.3 Fecha de término de la evaluación (dd/mm/aaaa):31-12-2021	
1.4 Nombre de la persona responsable de darle seguimiento a la evaluación y nombre de la unidad administrativa a la	
Nombre: C.P. Fernando Cicilia Martell	Unidad administrativa: Dirección de Finanzas y Recursos Humanos de la Alcaldía Xochimilco.
1.5 Objetivo general de la evaluación: Contar con una valoración del desempeño de los Programas Presupuestarios	
E118 Acciones policiales y prevención del delito.	
E123 Manejo integral de residuos sólidos urbanos.	
E128 Mantenimiento y rehabilitación de áreas verdes.	
E129 Provisión emergente de agua potable.	
E150 Fomento y mejoramiento de los mercados públicos de la Ciudad de México.	
K015 Construcción de infraestructura pública.	
K016 Rehabilitación y mantenimiento de infraestructura pública.	
O001 Actividades de apoyo a la función pública y buen gobierno.	
S147 Ayuda económica para promover el deporte competitivo en jóvenes.	
Los cuales fueron financiados con Recursos Federales Transferidos en el ejercicio fiscal 2020, a través de la verificación del cumplimiento de metas y objetivos con base en indicadores estratégicos y de gestión.	
1.6 Objetivos específicos de la evaluación:	
<ul style="list-style-type: none"> <li>• Reportar los resultados y productos de los programas evaluados durante el ejercicio fiscal 2020, mediante el análisis de los indicadores de resultados; de los indicadores de servicios y gestión, así como de los hallazgos relevantes.</li> <li>• Analizar el avance de las metas de los indicadores de la Matriz de Indicadores para Resultados (MIR) en 2020, respecto de años anteriores y el avance en relación con las metas establecidas.</li> <li>• Valorar los mecanismos de focalización y cobertura de los bienes para la atención de las necesidades particulares identificadas.</li> <li>• Analizar a la población potencial y objetivo, así como los mecanismos de incorporación.</li> <li>• Realizar un análisis de Fortalezas y Oportunidades, Debilidades y Amenazas, y emitir recomendaciones pertinentes.</li> <li>• Valorar los principales procesos en la gestión y operación, con el objetivo de identificar los problemas o limitantes que obstaculizan la gestión y ejecución del Programa Presupuestario.</li> <li>• Identificar si el programa cuenta con instrumentos de planeación del cual se puedan establecer metas orientadas hacia resultados.</li> <li>• Valorar el grado de sistematización de la información referente al ejercicio de los recursos para dar cumplimiento a las disposiciones en materia de rendición de cuentas y transparencia.</li> <li>• Identificar los principales Aspectos Susceptibles de Mejora de los programas derivados de las evaluaciones externas y el seguimiento por parte de las URG, así como formular las recomendaciones específicas y concretas.</li> </ul>	
1.7 Metodología utilizada en la evaluación: Metodología de Marco	
Instrumentos de recolección de información:	
Cuestionarios Entrevistas X Formatos X Otros Especifique:	
Descripción de las técnicas y modelos utilizados:	
Se realizó la revisión documental en materia normativa y documentos conceptuales del Pp, incluyendo lineamientos Federales y locales. Para llevar a cabo el análisis de gabinete, se plantearon 6 capítulos, los cuales fueron desarrollados y sustentados en el análisis de la información proporcionada por la URG a la instancia evaluadora. En cada capítulo se definió una valoración cualitativa, que determinó el cumplimiento de los aspectos a evaluar, se emitieron observaciones y recomendaciones puntuales para cada hallazgo. Se hizo uso de formatos específicos para el reporte de la información y entrevistas con los responsables de cada área administrativa de la Alcaldía Xochimilco.	





<p><b>2. Principales Hallazgos de la evaluación</b></p>
<p>2.1 Describir los hallazgos más relevantes de la evaluación: Carencia de diagnósticos. El análisis de problemas y objetivos es débil y éstos no están claramente definidos. No se tiene claramente identificada la vinculación con objetivos superiores como los PGCDMX 2019-2024, PND 2019-2024 y ODS. Carencia de información sobre las coberturas anuales de población objetivo, atendida y potencial y prospectiva de presupuesto. Programas presupuestarios con carencia de MIR y sin evidencia de medición de indicadores. Desconocimiento de las metodologías de planeación y su aplicación a la administración del recurso humano y financiero. <span style="float: right;">No se cuenta</span> con parámetros de semaforización. <span style="float: right;">Carencia</span> de estrategias de Recursos Humanos para definir perfil de puesto y capacitación. <u>No se da seguimiento a los Aspectos Susceptibles de Mejora.</u></p>
<p>2.2 Señalar cuáles son las principales Fortalezas, Oportunidades, Debilidades y Amenazas (FODA), de acuerdo con los temas del programa, estrategia o instituciones.</p>
<p>2.2.1 Fortalezas: F1. Alcaldía Xochimilco catalogada como Patrimonio Mundial de la Humanidad. F2. Se cuenta con recurso humano; en algunos Programas presupuestarios, dicho recurso humano ya está calificado para llevar a cabo el seguimiento físico y financiero de los proyectos, así como para realizar los reportes de transparencia correspondientes. F3. Se cuenta con manuales administrativos del año 2019. F4. Se cuenta con una correcta elaboración de los POA. F5. Se cuenta con equipos de cómputo y acceso a internet, así como toda un área de soporte técnico - informático. F6. Se cuenta con una unidad de transparencia, cuyo personal está informado a nivel normatividad y da cumplimiento a la misma.</p>
<p>2.2.2 Oportunidades: O1. Se cuenta con una estructura programática dictada por la Secretaría de Administración y Finanzas. O2. Se cuenta con lineamientos y reglas de operación claras, provenientes de la Secretaría de Administración y Finanzas, o en su caso, de la Secretaría de Bienestar. O3. Se cuenta con presupuesto etiquetado de la federación, para la ejecución de los Programas presupuestarios. O4. Se cuenta con normatividad vigente en cada Programa presupuestario. O5. Se cuenta con consultores externos. O6. Se cuenta con datos oficiales a nivel nacional de población -de forma desagregada-, pobreza y estadística geo referenciada, por parte de INEGI y CONEVAL. O7. Se observa tendencia generalizada al incremento presupuestal anual con base en la inflación, para cada Programa presupuestario, con excepción del Pp S268.</p>
<p>2.2.3 Debilidades: D1. Se observa información desordenada y desarticulada. D2. Se carece de diagnóstico integral desde la identificación de población potencial, objetivo y beneficiada, así como problemas y soluciones. D3. Se carece de identificación y vinculación estratégica con respecto al PND, los ODS y programas sectoriales, así como el Programa de Gobierno de la CDMX y plan de la Alcaldía. D4. Se carece de visión estratégica, orientada hacia la gestión para resultados. D5. Se carece de conocimiento sobre la implicación del quehacer diario dirigido hacia un resultado trascendente de largo plazo. D6. Se observa desconocimiento sobre la normatividad relativa a la planeación de los Programas presupuestarios. D7. Se carece de un mecanismo de comunicación eficaz y eficiente entre todas las áreas. D8. Se carece de registro histórico documentado, ordenado y sistematizado, de las acciones realizadas hasta 5 años atrás. D9. Se observa resistencia hacia la transparencia y rendición de cuentas. D10. Se observa administración reactiva y con visión de corto plazo.</p>
<p>2.2.4 Amenazas: A1. Dentro de los lineamientos Federales, se observan inconsistencias con respecto a lineamientos de CONEVAL - MML. A2. Visión y presión ciudadana en temas poco estratégicos, lo que podría dificultar las acciones planeadas de forma estratégica a largo plazo. A3. Continuidad de pandemia que dificulte la correcta consecución de los Programa presupuestarios con los equipos de trabajo y planeaciones ya establecidas. A4. Peticiones constantes por parte de la ciudadanía, con respecto a la información histórica de hasta 5 años atrás. A5. Poca participación por parte de comités de participación ciudadana. A6. Posibles auditorías con extrañamientos, observaciones y sanciones de Contraloría.</p>



<b>3. Conclusiones y recomendaciones de la evaluación</b>
<b>3.1 Describir brevemente las conclusiones de la evaluación:</b>
<p>Después de haber realizado un análisis exhaustivo sobre el desempeño de las áreas que ejecutan los Programas presupuestarios que trabajan con fondos de FORTAMUN, FAIS, FAFEF y Cultura, se puede concluir lo siguiente: La Alcaldía Xochimilco presenta un desempeño reactivo en la forma de planear y ejecutar los recursos federales. Se observan muchas áreas de mejora, entre ellas la elaboración de diagnósticos integradores (análisis de involucrados, matriz de expectativas - fuerzas, árbol de problemas, árbol de soluciones y cobertura), en función de datos estadísticos oficiales que puedan dar sustento a la razón del Pp, así como de la ejecución de los fondos; se observa la falta de elaboración de planeaciones estratégicas proactivas, con visión proyectiva a largo plazo que deriven de la realidad diagnosticada, y no del presupuesto asignado de forma anual.</p> <p>Por otro lado, se observa información desorganizada, dispersa, carente de respaldo histórico consistente de hasta 5 años atrás del período en ejecución. Las áreas poseen poco conocimiento entre ellas con respecto al quehacer de los Fondos y de los Programas presupuestarios; lo anterior dificulta la correcta gestión diaria y estratégica en cada uno de los integrantes de la Alcaldía. Asimismo, se observa en los colaboradores poco conocimiento y poco involucramiento sobre su labor diaria y la forma en que ésta repercute, en beneficio o en perjuicio de la Alcaldía, pero sobre todo de la ciudadanía en general. Los colaboradores pueden mostrar buena disposición, pero poco conocimiento sobre su propia área y la correlación con otras áreas que retroalimentan la planeación y ejecución de los Pps, por lo que se les dificulta el cumplimiento íntegro de su trabajo. Aunque sí existen manuales administrativos, se sugiere capacitar a los colaboradores en la búsqueda de información y reconocimiento sobre el apartado de sus funciones dentro de dicho manual.</p> <p>Finalmente, con respecto a la transparencia y rendición de cuentas, las áreas presentan renuencia y poca disposición hacia este cumplimiento legislativo. Esto se debe a la falta de conocimiento y consciencia sobre el tema, desde el quehacer diario de un funcionario público, esto en función de una perspectiva ética de actuación en búsqueda del bienestar de la población beneficiaria. Es así pues, que la Alcaldía posee muchas áreas de mejora, pero así mismo, se observan muchas fortalezas y oportunidades, que de emplearse correctamente, la Alcaldía podría alcanzar un óptimo desempeño en función de los objetivos trascendentes que se enlistan en el Plan Nacional de Desarrollo, los Objetivos de Desarrollo Sustentable, el Programa de Gobierno de la Ciudad de México y el Plan de trabajo de la Alcaldía Xochimilco.</p>
<b>3.2 Describir las recomendaciones de acuerdo a su relevancia:</b>
1. Corregir el desconocimiento con respecto a la normatividad relativa a la planeación de los Programas presupuestarios, la falta de diagnósticos y la visión inmediata por una visión a largo plazo.
2. Corregir los mecanismos de comunicación, corregir la visión con respecto a la importancia de los registros
3. Corregir la visión con respecto a la transparencia y rendición de cuentas.
4. Corregir el tipo de administración reactiva y con visión de corto plazo, por una administración proactiva y con
5. Afrontar las inconsistencias con respecto a los lineamientos de CONEVAL - MML.
6. Afrontar la visión y presión ciudadana en temas poco estratégicos.
7. Afrontar la posible continuidad de la pandemia y sus implicaciones.
8. Afrontar las peticiones constantes por parte de la ciudadanía.
9. Afrontar la poca participación ciudadana.
10. Afrontar las posibles auditorías.
11. Mantener el orgullo de ser una Alcaldía catalogada como Patrimonio Mundial de la Humanidad.
12. Mantener los recursos humanos que ya están calificados para realizar el trabajo correspondiente a cada Programa
13. Mantener la forma correcta de elaborar los POA, así como las convocatorias correspondientes a los Programas
14. Mantener actualizados los manuales administrativos.
15. Mantener en buenas condiciones los equipos de cómputo y el acceso a internet.
16. Mantener la unidad de transparencia con personal informado y que da cumplimiento a la normatividad.
17. Explorar la estructura programática.
18. Explorar los lineamientos y reglas de operación.
19. Explorar la normatividad vigente para cada Programa presupuestario.
20. Explorar las posibilidades de colaboración con consultores externos.
21. Explorar los datos oficiales que proporciona el INEGI y CONEVAL.
<b>4. Datos de la Instancia evaluadora</b>
4.1 Nombre del coordinador de la evaluación: Mtro. Ariel de la O Galindo
4.2 Cargo: Coordinador General de Evaluación
4.3 Institución a la que pertenece: Centro de Estudios para el Desarrollo Integral Comunitario A.C.
4.4 Principales colaboradores: Mtra. María Eugenia Núñez Gómez, Lic. Adriana García, Mtro. José Luis Manzanilla Gil
4.5 Correo electrónico del coordinador de la evaluación: arieldelao@gmail.com
4.6 Teléfono (con clave lada): 5522570486



<b>5. Identificación del (los) programa(s)</b>	
5.1 Nombre del (los) programa(s) evaluado(s): Acciones policiales y prevención del delito. Manejo integral de residuos sólidos urbanos. Mantenimiento y rehabilitación de áreas verdes. Provisión emergente de agua potable. Fomento y mejoramiento de los mercados públicos de la Ciudad de México. Construcción de infraestructura pública. Rehabilitación y mantenimiento de infraestructura pública. Actividades de apoyo a la función pública y buen gobierno. Ayuda económica para promover el deporte competitivo en jóvenes.	
5.2 Siglas: E118, E123, E128, E129, E150, K015, K016, O001, S147	
5.3 Ente público coordinador del (los) programa(s): <u>Alcaldía Xochimilco</u>	
5.4 Poder público al que pertenece(n) el(los) programa(s):	
Poder Ejecutivo X Poder Legislativo Poder Judicial Ente Autónomo	
5.5 Ámbito gubernamental al que pertenece(n) el(los) programa(s):	
Federal X Estatal Local	
5.6 Nombre de la(s) unidad(es) administrativa(s) y de (los)	
5.6.1 Nombre(s) de la(s) unidad(es) administrativa(s) a cargo de (los) programa(s): Dirección General de Administración. Dirección General de Desarrollo Social. Dirección General de Servicios Urbanos. Dirección General de Obras Públicas y Desarrollo Urbano. Dirección General de Medio Ambiente y Desarrollo Sustentable. Dirección General de Recursos Materiales y Servicios Generales. Coordinación de Seguridad Ciudadana	
5.6.2 Nombre(s) de (los) titular(es) de la(s) unidad(es)	
Nombre: Lic. Erika Lizeth Rosales Medina Tel: 5553340600 ext.2821 correo:erosalesm@xochimilco.cdmx.gob.mx	Unidad administrativa: Dirección General de Administración de la Alcaldía Xochimilco.
Nombre: Juana Onesima Delgado Chávez Tel: 5553340600 ext.3687 correo: jdelgadoc@xochimilco.cdmx.gob.mx	Unidad administrativa: Dirección General de Desarrollo Social de la Alcaldía Xochimilco.
Nombre: Lic. Gustavo Arias Rosas Tel: 5553340600 ext.3685 correo: gariasr@xochimilco.cdmx.gob.mx	Unidad administrativa: Dirección General de Servicios Urbanos de la Alcaldía Xochimilco.
Nombre: Lic. Martha Eugenia Sánchez Membrillo Tel: 5553340600 ext.3686, 3717 correo: msanchezm@xochimilco.cdmx.gob.mx	Unidad administrativa: Dirección General de Obras Públicas y Desarrollo Urbano de la Alcaldía Xochimilco.
Nombre: Ing. Felipe Rosas Rangel Tel: 5553340600 ext.3666, 3850, 3847 correo: frosasr@xochimilco.cdmx.gob.mx	Unidad administrativa: Dirección General de Medio Ambiente y Desarrollo Sustentable de la Alcaldía Xochimilco.
Nombre: Lic. Miguel Cedeño Montes de Oca Tel: 5553340600 ext.3725 correo: mcedenom@xochimilco.cdmx.gob.mx	Unidad administrativa: Dirección General de Recursos Materiales y Servicios Generales de la Alcaldía Xochimilco.
Nombre: Lic. Sandra Areli Barrón Martínez Tel: 5553340600 ext. 2673, 2775 correo: sbarronm@xochimilco.cdmx.gob.mx	Unidad administrativa: Coordinación de seguridad Ciudadana de la Alcaldía Xochimilco.
<b>6. Datos de Contratación de la Evaluación</b>	
6.1 Tipo de contratación:	
6.1.1 Adjudicación Directa 6.1.2 Invitación a tres X 6.1.3	
6.1.4 Licitación Pública Internacional 6.1.5 Otro: (Señalar)	
6.2 Unidad administrativa responsable de contratar la evaluación: <u>Dirección General de Administración de la Alcaldía Xochimilco</u>	
6.3 Costo total de la evaluación: \$ 312,068.97	
6.4 Fuente de financiamiento : <u>Recursos Fiscales</u>	
<b>7. Difusión de la evaluación</b>	
7.1 Difusión en internet de la evaluación: <u>www.xochimilco.cdmx.gob.mx</u>	
7.2 Difusión en internet del formato: <u>www.xochimilco.cdmx.gob.mx</u>	

Elaboro:

Lic. Marcos Francisco Álvarez Chávez  
JUD DE CONTABILIDAD

Reviso:

Lic. Fernando Colín Alanís  
SUBDIRECTOR DE RECURSOS FINANCIEROS

Vo. Bo.

C. P. Fernando Cecilia Martell  
DIRECTOR DE FINANZAS Y REC. HUMANOS



## Referencias Bibliográficas

Auditoría Superior de la Federación, 2018. Aportaciones federales, ramo general 33. Fondo de Aportaciones para el Fortalecimiento de las Entidades Federativas (FAFEF). Recuperado de: [https://www.asf.gob.mx/Trans/Informes/IR2017a/Documentos/Auditorias/2017\\_MR-FAFEF\\_a.pdfm](https://www.asf.gob.mx/Trans/Informes/IR2017a/Documentos/Auditorias/2017_MR-FAFEF_a.pdfm)

CEPAL.(2005) Metodología del marco lógico para la para la planificación, el seguimiento y la evaluación de proyectos y programas. ILPES

Consejo Nacional de Evaluación de la Política de Desarrollo Social. (2013). Manual para el diseño y la construcción de indicadores. Instrumentos principales para el monitoreo de programas sociales en México. Recuperado de <https://www.coneval.org.mx/Informes/Coordinación/Publicaciones%20oficiales/Manual para el diseño y construcción de indicadores. PDF>

Convenio Específico de colaboración suscrito por la Universidad nacional Autónoma de México y la Alcaldía Xochimilco .

DOF.(2016).Ley Federal de Transparencia y Acceso a la Información Pública .Recuperado de <http://diputados.gob.mx/LeyesBiblio/pdf/LFTAIP.pdf>

DOF. (2018). Acuerdo por el que se establecen las disposiciones generales del Sistema de Evaluación del Desempeño. Recuperado de [http://dof.gob.mx/nota\\_detalle.php?codigo=5032241&fecha=31/03/2008](http://dof.gob.mx/nota_detalle.php?codigo=5032241&fecha=31/03/2008)

DOF. (2020). Acuerdo por el que se emiten las Reglas de Operación del Programa de Apoyos a la Cultura para el ejercicio fiscal 2020. Recuperado de [http://www.dof.gob.mx/nota\\_detalle.php?codigo=5589488&fecha=17/03/2020](http://www.dof.gob.mx/nota_detalle.php?codigo=5589488&fecha=17/03/2020)

DOF, 2020. Ramo General 33. Aportaciones Federales para Entidades Federativas y Municipios. Fondo VIII: Fondo de Aportaciones para el Fortalecimiento de las Entidades Federativas (FAFEF) 2020 (pesos) Recuperado de: [https://www.dof.gob.mx/nota\\_detalle.php?codigo=5583411&fecha=03/01/2020](https://www.dof.gob.mx/nota_detalle.php?codigo=5583411&fecha=03/01/2020)



GOBIERNO DE LA  
CIUDAD DE MÉXICO

**CEDIC, A.C.**  
CENTRO DE ESTUDIOS PARA EL DESARROLLO INTEGRAL COMUNITARIO



ALCALDÍA XOCHIMILCO

MÉXICO TENOCHTITLAN  
SIETE SIGLOS DE HISTORIA

Gaceta Oficial de la Ciudad de México, 2020. Recuperado de:

[https://data.consejeria.cdmx.gob.mx/portal\\_old/uploads/gacetas/c66ad95492f02de937194b7db2a4dc47.pdf](https://data.consejeria.cdmx.gob.mx/portal_old/uploads/gacetas/c66ad95492f02de937194b7db2a4dc47.pdf)

ODS, 2021. Objetivos de Desarrollo Sustentable. Organización de las Naciones Unidas.

Recuperado de: <https://www.un.org/sustainabledevelopment/es/objetivos-de-desarrollo-sostenible/>

Ramo 33, 2021. Presupuesto de egresos de la federación 2021. Estrategia programática. Recuperado de: [https://www.pef.hacienda.gob.mx/work/models/PEF2021/docs/33/r33\\_ep.pdf](https://www.pef.hacienda.gob.mx/work/models/PEF2021/docs/33/r33_ep.pdf)

Secretaría de Hacienda y Crédito Público. (2015). Mecanismo para el seguimiento de los aspectos susceptibles de mejora derivados de Informes y evaluaciones a los Programas presupuestarios de la Administración Pública Federal. Recuperado de <https://www.gob.mx/shcp/documentos/mecanismo-para-el-seguimiento-a-los-aspectos-susceptibles-de-mejora>.



GOBIERNO DE LA  
CIUDAD DE MÉXICO

ALCALDÍA XOCHIMILCO



MÉXICO TENOCHTITLAN  
SIETE SIGLOS DE HISTORIA

**TÉRMINOS DE REFERENCIA PARA LA EVALUACIÓN ESPECÍFICA DE  
DESEMPEÑO DE LOS PROGRAMAS PRESUPUESTARIOS  
E150 FOMENTO Y MEJORAMIENTO DE LOS MERCADOS PÚBLICOS DE LA  
CIUDAD DE MÉXICO Y K016 REHABILITACIÓN Y MANTENIMIENTO DE  
INFRAESTRUCTURA PÚBLICA**

**FINANCIADOS CON EL FONDO DE APORTACIONES PARA EL  
FORTALECIMIENTO DE LAS ENTIDADES FEDERATIVAS (FAFEF)**

**ALCALDÍA XOCHIMILCO EJERCICIO FISCAL 2020**

**CIUDAD DE MÉXICO**

**AGOSTO 2021**



## CONTENIDO

GLOSARIO	4
I. INTRODUCCIÓN.	11
II. TIPO DE EVALUACIÓN.	15
III. OBJETIVOS DE LA EVALUACIÓN.	15
IV. METODOLOGÍA.	16
1. Identificación de las características del programa presupuestario	18
2. Contribución y destino de los recursos	19
3. Gestión y operación	21
4. Cobertura y focalización	22
5. Consistencia de la matriz de indicadores	24
6. Transparencia y rendición de cuentas	28
V. ALCANCES DE LA EVALUACIÓN.	30
VI. RESPONSABILIDADES Y COMPROMISOS DE LOS ENTES INVOLUCRADOS	31
VII. PERFIL DE LA INSTANCIA EVALUADORA.	33
VIII. PRODUCTOS Y PLAZOS DE ENTREGA.	34



<b>IX. ANÁLISIS FODA.</b>	<b>36</b>
<b>X. SEGUIMIENTO DE ASPECTOS SUSCEPTIBLES DE MEJORA.</b>	<b>37</b>
<b>XI. CONCLUSIONES.</b>	<b>37</b>
<b>XII. PUNTO DE REUNIÓN.</b>	<b>38</b>
<b>XII. VERIFICACIÓN Y ACEPTACIÓN DEL SERVICIO.</b>	<b>39</b>
<b>XIII. ASPECTOS GENERALES.</b>	<b>39</b>
<b>ANEXOS.</b>	<b>40</b>
<b>Anexo 1. Criterios generales para la valoración y selección de indicadores de resultados (MIR).</b>	<b>40</b>
<b>Anexo 2. Cuadro de recomendaciones.</b>	<b>42</b>
<b>Anexo 3. Formatos de seguimiento de aspectos susceptibles de mejora.</b>	<b>43</b>
<b>Anexo 4. Formato para la difusión de los resultados de las evaluaciones.</b>	<b>44</b>
<b>BIBLIOGRAFÍA</b>	<b>47</b>





## Glosario

**Aspectos Susceptibles de Mejora (ASM):** Los hallazgos, debilidades, oportunidades y amenazas que son presentadas por la instancia evaluadora como recomendaciones derivadas de los resultados de las evaluaciones, mismas que deben ser atendidas para mejorar la operación de los Programas presupuestarios y la ejecución de los Recursos Federales.

**Contrato:** Acuerdo para la prestación de bienes y servicios.

**Evaluación:** El análisis sistemático y objetivo de la operación de los Programas presupuestarios o del proceso de ejecución de los Recursos Federales, que tiene como finalidad determinar la pertinencia y el logro de sus objetivos y metas, así como su eficiencia, eficacia, calidad, resultados, impacto y sostenibilidad, en función del tipo de evaluación realizada.

**Evaluación Específica de Desempeño (EED):** El seguimiento y evaluación sistemática de los Programas presupuestarios o de los Recursos Federales, que permite la valoración objetiva del desempeño de las políticas públicas a través de la verificación del grado de cumplimiento de metas y objetivos con base en indicadores estratégicos y de gestión. Esta evaluación puede efectuarse cada dos años.

**Gestión para resultados (GpR):** Disciplina gerencial aplicada a la administración pública que tiene como objetivo el responder a una realidad económica, política y social cambiante.



**Instancia evaluadora:** La persona física o moral especializada y con experiencia probada en la materia que corresponda evaluar, que cumpla con los requisitos de independencia, imparcialidad, transparencia y los demás que se establezcan en las disposiciones aplicables.

**Fuentes de Información:** El material que da soporte al trabajo de evaluación, como: leyes, reglamentos, instrumentos de planeación, lineamientos, reglas, manuales administrativos y específicos de operación, informes de resultados diversos, matriz de indicadores para resultados, bitácoras y formatos, entre otros.

**Indicadores de Gestión:** Los que miden el avance de lo planeado en los procesos y actividades, es decir, sobre la forma en que los bienes y/o servicios públicos son generados y entregados. Incluye los indicadores de actividades y de componentes que entregan bienes y/o servicios para ser utilizados por otras instancias.

**Indicadores Estratégicos:** Los que miden el grado de cumplimiento de los objetivos de las políticas públicas, programas y acciones de gobierno, contribuyen a corregir o fortalecer las estrategias y la orientación de los recursos e incluyen indicadores de Fin, Propósito y de Componentes que consideran apoyos, bienes y/o servicios que impactan directamente a la población o área de enfoque.

**Indicadores de Desempeño:** Los que miden el nivel de cumplimiento de lo que se pretende lograr, expresado en términos de cobertura, eficiencia, impacto económico y social, calidad y equidad; cuentan con un índice, medida, cociente o fórmula.



**Ley de Austeridad, Transparencia en Remuneraciones, Prestaciones y Ejercicio de Recursos de la Ciudad de México:** La que regula y norma las acciones en materia de austeridad, programación, presupuestación, aprobación, ejercicio, contabilidad gubernamental, emisión de información financiera, control y evaluación de los ingresos y egresos públicos de la Ciudad de México, así como sienta las bases para establecer los tabuladores que indiquen las remuneraciones de los servidores públicos locales, mediante el conjunto de principios, normas y procedimientos que tienen como propósito regular y simplificar el pago de las remuneraciones y otros conceptos de pago a que tienen derecho las personas servidoras públicas.

**Ley General de Contabilidad Gubernamental (LGCG):** La que establece los criterios generales que regirán la contabilidad gubernamental y la emisión de información financiera de los entes públicos, con el fin de lograr su adecuada armonización.

**Ley General de Transparencia y Acceso a la Información Pública (LGTAIP):** La que establece los principios, bases generales y procedimientos para garantizar el derecho de acceso a la información en posesión de cualquier autoridad, entidad, órgano y organismo de los poderes Legislativo, Ejecutivo y Judicial, Órganos Autónomos, Partidos Políticos, Fideicomisos y Fondos Públicos, así como de cualquier persona física, moral o sindicato que reciba y ejerza recursos públicos o realicen actos de autoridad de la Federación, las Entidades Federativas y los Municipios.



**Ley Federal de Presupuesto y Responsabilidad Hacendaria (LFPRH):** La que reglamenta los artículos 74 fracción IV, 75, 126, 127 y 134 de la Constitución Política de los Estados Unidos Mexicanos, en materia de programación, presupuestación, aprobación, ejercicio, control y evaluación de los ingresos y egresos públicos federales.

**Matriz de Indicadores para Resultados (MIR):** El instrumento de monitoreo construido con base en la Metodología del Marco Lógico que permite entender y mejorar el diseño de los Programas presupuestarios e identificar sus objetivos, sus relaciones causales, indicadores, medios de verificación y supuestos o riesgos que pueden influir en su éxito o fracaso.

**Metodología del Marco Lógico (MML):** Herramienta de planeación basada en la estructuración sistemática de la solución de problemas que constituye un parámetro que permite el seguimiento de los resultados esperados.

**Nueva Gestión Pública (NGP):** Modelo que apunta a un aparato público que justifique su propia existencia y gasto, enfocando los recursos públicos a la satisfacción de las demandas de la sociedad.

**Organización para la Cooperación y el Desarrollo Económicos (OCDE):** Organización internacional que agrupa a 36 países miembros y cuya misión es promover políticas que mejoren el bienestar económico y social de las personas alrededor del mundo.

**Objetivos de desarrollo sostenible (ODS):** Conjunto de objetivos globales para erradicar la pobreza, proteger el planeta y asegurar la prosperidad para todos como parte de una nueva agenda de desarrollo sostenible.



**Plan Nacional de Desarrollo (PND):** Documento en el que el Gobierno de México, a través de consultar a la población, explica cuáles son sus objetivos y estrategias prioritarias durante el sexenio.

**Presupuesto basado en resultados (PbR):** Estrategia que permite vincular la asignación de los recursos presupuestales a productos entregados, pudiendo ser bienes o servicios y a resultados a favor de la población.

**Presupuesto de Egresos de la Federación (PEF):** El instrumento legal mediante el cual se determina cuánto, cómo y en qué se gastarán los recursos públicos de la federación.

**Presupuesto de Egresos de la Ciudad de México (PEFCDMX):** La estimación financiera del gasto público por concepto de gasto corriente, inversión pública, así como las erogaciones de la deuda pública que realizan las Unidades Responsables del Gasto, para el desempeño de sus funciones en un ejercicio fiscal.

**Programa presupuestario (Pp):** Categoría programática que permite organizar, en forma representativa y homogénea, las asignaciones de recursos de los programas federales y del gasto federalizado a cargo de los ejecutores del gasto público federal para el cumplimiento de sus objetivos y metas.

**Programa Anual de Evaluación del Gobierno de la Ciudad de México para el Ejercicio Fiscal 2020 (PAE 2021):** El instrumento mediante el cual se determina el número y tipo de evaluaciones que se aplicarán durante el ejercicio fiscal vigente a los Programas presupuestarios y a los Recursos Federales.



**Programa de Gobierno de la Ciudad de México 2019-2024 (PGCDMX 2019-2024):** El instrumento de planeación en el cual se establecen los ejes política pública, a partir de los cuales se determinan los objetivos, las metas y acciones que rigen la acción del Gobierno de la Ciudad de México.

**Recursos Federales (RF):** Las asignaciones de origen federal que por concepto de aportaciones convenios, lineamientos y fondos federales a los que tenga derecho y participe la Ciudad de México, de conformidad con lo dispuesto por la Ley de Coordinación Fiscal, la LFPRH y el PEF, son destinadas a complementar los gastos de operación y mantenimiento, así como para incrementar sus activos reales o para la adquisición de bienes de capital.

**Secretaría de Hacienda y Crédito Público (SHCP):** La dependencia encargada de los asuntos económicos-financieros que tienen que ver con el Estado.

**Sistema de Evaluación del Desempeño (SED):** Conjunto de elementos metodológicos que permiten realizar una valoración objetiva del desempeño de los Programas presupuestarios utilizando indicadores.

**Términos de Referencia (TdR):** Son los documentos técnicos que permiten ejemplificar los objetivos, preguntas de investigación evaluativa, alcances y características técnico-metodológicas para realizar diversos tipos de evaluaciones.

**Unidad coordinadora:** La Dirección General de Administración, área designada por la Alcaldía Xochimilco para la revisión y supervisión de los trabajos de evaluación de los Programas Presupuestarios y de los Recursos Federales.



GOBIERNO DE LA  
CIUDAD DE MÉXICO

ALCALDÍA XOCHIMILCO



MÉXICO TENOCHTITLAN  
SIETE SIGLOS DE HISTORIA

**Unidades Responsables del Gasto (URG):** Las Dependencias, Órganos Desconcentrados, Entidades y Alcaldías que integran la Administración Pública de la Ciudad de México; pueden integrarse de manera voluntaria los Órganos Autónomos y de Gobierno que participen en la operación y ejecución de los RF que se evalúan.



## I. Introducción.

El objetivo fundamental de toda intervención pública es la resolución de un problema o la atención de las necesidades de interés público; por ello el Estado dispone de recursos que deben ser utilizados de manera eficaz y eficiente, buscando maximizar el impacto de las políticas públicas sobre los problemas o necesidades de la población.

En este sentido, los gobiernos asumen la responsabilidad de utilizar el gasto público como una herramienta para mejorar las condiciones de los ciudadanos, resultando vital el diseño e implementación de programas públicos que identifiquen de manera rigurosa las situaciones que intentan transformar, sus causas y efectos; así como la población objetivo o área de enfoque a los que van dirigidos.

Es también indispensable que las políticas y programas tengan claridad en los resultados esperados, que dispongan de los medios para lograr las metas establecidas; que cuenten con los elementos a través de los cuales operarán, que proporcionen evidencia en el logro del propósito para el cual fueron creados; y que se pueda identificar. Que los resultados obtenidos de su ejecución tienen el impacto esperado; es en este aspecto donde la evaluación se convierte en la herramienta idónea para analizar a fondo el desempeño de los Programas Presupuestarios (Pp) y las Políticas Públicas, sobre todo en la actualidad donde la Administración Pública Federal fundamenta su gestión en un nuevo paradigma de cultura organizacional como lo es la Gestión para Resultados (GpR), a través de la cual se dirige y se gestiona poniendo énfasis en los resultados más que en los procedimientos aplicados para lograrlos.

La Gestión para Resultados (GpR), cuya misión está orientada a administrar e implementar la intervención gubernamental con vistas a los resultados deseados y a utilizar la información para mejorar la toma de decisiones, proporciona un marco





coherente para la efectividad en el desarrollo en el cual la información del desempeño se usa para mejorar la toma de decisiones. Incluye herramientas prácticas para la planificación estratégica, la gestión de riesgos, el monitoreo del progreso y la evaluación de los resultados (OCDE, 2012).

Con los cambios antes mencionados en la Administración Pública Federal, también incrementó la demanda ciudadana por contar con un sistema transparente y efectivo en la ejecución del gasto público. Esta demanda sirvió como fundamento para que el gobierno buscara la forma de mejorar la eficacia y la eficiencia con la que otorga los servicios a la población. A su vez, esto ha generado que los ciudadanos tengan un mayor interés en conocer los costos de las intervenciones públicas, los resultados que éstas generan y los cambios que requieren en su propia organización las instancias públicas para atender las exigencias actuales.

Esta tendencia se ha materializado con la introducción del Presupuesto basado en Resultados (PbR), el cual surge como el medio para mejorar la manera mediante la cual los gobiernos gestionan sus recursos, con el fin de consolidar el desarrollo social y económico, así como proveer mejores servicios a la población. El PbR es una manifestación más de la Nueva Gestión Pública (NGP), y tiene como uno de sus fines generar información que permita a los gobiernos tomar decisiones eficientes y acertadas en materia de gasto, así como ofrecer la información que demanda la sociedad. El PbR ha permitido en los países que lo instrumentaron, enfocarse más en los productos de la actividad de los gobiernos, que en los insumos que se requieren para ello.

El Sistema de Evaluación del Desempeño (SED) es uno de los principales componentes del PbR y se conforma entre otros elementos de medición de indicadores de desempeño, que permiten vincular los instrumentos de diseño; organización, ejecución, seguimiento, evaluación y mejora de los programas; así mismo, brindan un panorama más amplio sobre el impacto económico y social que generan los programas de gobierno. A partir del monitoreo y seguimiento de los



indicadores que miden los resultados obtenidos de dichos programas se tomarán decisiones en materia presupuestal.

La evaluación del desempeño se ha ido consolidando como uno de los pilares del PbR en México. Con el paso del tiempo, se ha convertido en un conjunto de actividades y herramientas que ha permitido apoyar las decisiones presupuestarias con información que sistemáticamente incorpora consideraciones sobre los resultados del ejercicio de los recursos públicos, que motiva a las instituciones públicas a lograrlos; con el objeto de mejorar la calidad del gasto público federal, y promover una rendición de cuentas más adecuada.

Un elemento esencial para la implementación del PbR-SED son los Programas Presupuestarios (Pp). A través de esta categoría programática se vinculan las etapas del ciclo presupuestario (planeación, programación, presupuestación, ejercicio y control; seguimiento, evaluación y rendición de cuentas), además representan la base que permite aplicar distintos instrumentos metodológicos para orientar el quehacer público hacia la obtención de resultados.

En ese sentido, la Evaluación Específica de Desempeño (EED) se centra en el análisis de la eficiencia de los Programas Presupuestarios (Pp), mediante la valoración de los indicadores estratégicos y de gestión que miden los procesos para generar bienes y servicios públicos, analizando aspectos, tales como:

- La estructura organizacional y la asignación de responsabilidades de las Unidades Responsables del Gasto (URG).
- Criterios de focalización, cobertura, calidad y eficiencia de los bienes y servicios generados y/o producidos.
- Resultados físicos y financieros de los bienes y servicios generados y/o producidos.
- Mecanismos de evaluación y monitoreo utilizados.



Con base en lo anteriormente descrito y con fundamento en el artículo 134 párrafos primero, segundo y quinto de la Constitución Política de los Estados Unidos Mexicanos; artículo 79, párrafos primero y segundo de la Ley General de Contabilidad Gubernamental; artículos 85, fracción I y 110 párrafo cuarto, fracciones I, II, III, IV, V y VI de la Ley Federal de Presupuesto y Responsabilidad Hacendaria; artículo 29 fracciones I, II, III, IV, V, VI y VII y 30 de la Ley de Austeridad, Transparencia en Remuneraciones, Prestaciones y Ejercicio de Recursos de la Ciudad de México; se emiten los siguientes Términos de Referencia (TdR); documento en el cual se describen los alcances esperados y la metodología de la Evaluación Específica de Desempeño de los Programas Presupuestarios E150 Fomento y mejoramiento de los mercados públicos de la Ciudad de México y K016 Rehabilitación y Mantenimiento de Infraestructura Pública; financiados con el Fondo de Aportaciones para el Fortalecimiento de las Entidades Federativas (FAFEF) en la Alcaldía Xochimilco para el Ejercicio Fiscal 2020.

Los presentes Términos de Referencia se emiten en cumplimiento a los Lineamientos Generales para la Evaluación de los Programas Federales de la Administración Pública Federal y al Programa Anual de Evaluación (PAE) de los Programas Presupuestarios y Políticas Públicas de la Administración Pública Federal para el Ejercicio Fiscal 2021.

El modelo de Términos de Referencia tiene como propósito establecer criterios homogéneos para la evaluación de los Programas Presupuestarios y con estos, lograr identificar las acciones y compromisos de las dependencias y entidades que orienten la toma de decisiones presupuestales.

En los siguientes apartados se presentan los objetivos y los criterios técnicos para la evaluación, así como las responsabilidades y los compromisos que deben asumir los involucrados en el proceso para concretar de manera óptima el reporte final de evaluación.



## II. Tipo de Evaluación.

Evaluación Específica de Desempeño: seguimiento y evaluación sistemática del Programa Presupuestario o Recursos Federales, que permiten la valoración objetiva del desempeño de las políticas públicas, a través de la verificación del cumplimiento de metas y objetivos con base en indicadores estratégicos y de gestión.

## III. Objetivos de la Evaluación.

### Objetivo General

Contar con una valoración del desempeño de los Programas Presupuestarios financiados con Recursos Federales Transferidos en el ejercicio fiscal 2020, a través de la verificación del cumplimiento de metas y objetivos con base en indicadores estratégicos y de gestión. Así como el análisis de la información entregada por las unidades responsables de los programas, con la finalidad de identificar las diferencias entre el desempeño real y el esperado a fin de proveer información que permita retroalimentar su gestión, resultados y contribuir a la toma de decisiones.

### Objetivos Específicos

- Reportar los resultados y productos de los programas evaluados durante el ejercicio fiscal 2020, mediante el análisis de los indicadores de resultados; de los indicadores de servicios y gestión, así como de los hallazgos relevantes.
- Analizar el avance de las metas de los indicadores de la Matriz de Indicadores para Resultados (MIR) en 2020, respecto de años anteriores y el avance en relación con las metas establecidas.



- Valorar los mecanismos de focalización y cobertura de los bienes para la atención de las necesidades particulares identificadas.
- Analizar a la población potencial y objetivo, así como los mecanismos de incorporación.
- Realizar un análisis de Fortalezas y Oportunidades, Debilidades y Amenazas, y emitir recomendaciones pertinentes.
- Valorar los principales procesos en la gestión y operación, con el objetivo de identificar los problemas o limitantes que obstaculizan la gestión y ejecución del Programa Presupuestario.
- Identificar si el programa cuenta con instrumentos de planeación del cual se puedan establecer metas orientadas hacia resultados.
- Valorar el grado de sistematización de la información referente al ejercicio de los recursos para dar cumplimiento a las disposiciones en materia de rendición de cuentas y transparencia.
- Identificar los principales Aspectos Susceptibles de Mejora de los programas derivados de las evaluaciones externas y el seguimiento por parte de las URG, así como formular las recomendaciones específicas y concretas.

#### **IV. Metodología.**

La Evaluación Específica de Desempeño de los Programas Presupuestarios E150 Fomento y mejoramiento de los mercados públicos de la Ciudad de México y K016 Rehabilitación y Mantenimiento de Infraestructura Pública; financiados con el Fondo de Aportaciones para el Fortalecimiento de las Entidades Federativas (FAFEF) en la Alcaldía Xochimilco para el Ejercicio Fiscal 2020, se realizará mediante trabajo



de gabinete y con base en la información proporcionada por las unidades responsables del programa.

Se realizará la revisión documental en materia normativa y documentos conceptuales del Pp, incluyendo lineamientos federales y locales. Las MIR vigentes, modalidad presupuestaria, diagnóstico (en caso de que lo tengan), entre otros documentos que el equipo evaluador considere pertinente analizar y valorar. La revisión documental podrá ser complementada con entrevistas a los servidores públicos responsables de la ejecución del programa.

El número de entrevistas y el perfil de los entrevistados serán definidos por la instancia evaluadora. La valoración de la información y el esquema de las entrevistas se podrán presentar en formato libre; también se deberá consultar la información pública dispuesta en las diferentes páginas de transparencia del Gobierno de la Ciudad de México y de la Alcaldía Xochimilco.

El análisis de la información deberá estar basado en la Metodología del Marco Lógico (MML), la cual es una herramienta de planeación basada en la estructuración sistemática de la solución de problemas, de tal manera que se constituye en un parámetro que permite el seguimiento de los resultados esperados; la rendición de cuentas y la evaluación de resultados e impactos. En otras palabras, la MML permite presentar de forma sistemática, y lógica los objetivos de un programa y sus relaciones de causalidad; alineándose a objetivos de mayor nivel. La MML es de gran utilidad para vincular los objetivos estratégicos con los de gestión.

Para llevar a cabo el análisis de gabinete, se plantean 6 capítulos, los cuales deben ser desarrollados y sustentados en el análisis de la información proporcionada por las URG a la instancia evaluadora. En cada capítulo se deberá definir una valoración cualitativa, que determine el cumplimiento de los aspectos a evaluar de acuerdo con lo siguiente:



No.	Capítulo
1	Identificación de las características del Programa Presupuestario
2	Contribución y destino de los recursos
3	Gestión y Operación
4	Cobertura y focalización
5	Consistencia de la Matriz de Indicadores
6	Transparencia y rendición de cuentas

El análisis que se realice a partir de la valoración de la información deberá ser exhaustivo, y como base se deberá considerar el siguiente proceso.

### 1. Identificación de las características del Programa Presupuestario.

En este capítulo y con base en los documentos estratégicos y normativos vigentes, se deberá describir el Programa Presupuestario, incluyendo la siguiente información:

- Nombre, siglas, dependencia y/o entidad coordinadora, unidad responsable del gasto y año de inicio de operación.
- Indicar cuál es el problema o necesidad pública que atiende, su objetivo, qué hace, cómo lo hace, bienes y/o servicios que entrega, indicando claramente el tipo de apoyo que entrega el programa.
- Breve descripción del Fondo Federal con el cual es financiado el Pp.
- Presupuesto aprobado para el ejercicio fiscal 2020.
- Resumen narrativo de la MIR.
- Alineación al Plan Nacional de Desarrollo (PND), contribución a las metas y objetivos del Programa de Gobierno de la Ciudad de México (PGCDMX) 2019-2024.



- Vinculación del Fin/Objetivo general con los Objetivos de Desarrollo Sostenible (ODS) Agenda 2030.
- Identificar Indicador Sectorial. Se seleccionará el indicador del programa sectorial al que se encuentra vinculado y al que contribuye con el logro de sus objetivos; se deben incluir los datos del indicador sectorial y la meta del mismo.
- Otras características que la instancia evaluadora considere relevantes del programa a evaluar.

## **2. Contribución y destino de los recursos.**

En el segundo capítulo, la instancia evaluadora identificará si la entidad cuenta con los criterios documentados para la ejecución del Pp, así como si se documentan los recursos por capítulo de gasto, proyecto y URG. Lo anterior, deberá realizarse mediante el análisis de documentos normativos; documentos programáticos y financieros, documentos de planeación, manuales operativos, entre otros documentos que el equipo evaluador considere pertinente analizar y valorar.

El equipo evaluador deberá especificar si el Pp cuenta con los siguientes elementos, y emitir la valoración correspondiente:

- El Pp cuenta con un diagnóstico que describa de manera específica las causas, efectos y características de las necesidades que busca atender.
- Se define un plazo para la revisión y actualización del diagnóstico.
- Se consideran las diferencias entre las demarcaciones territoriales en la Ciudad de México para definir las necesidades y la distribución de los recursos.





- Se cuenta con documentos locales normativos, institucionales o de operación del Pp con las siguientes características:
  - a) Definición de objetivos.
  - b) Correspondencia entre el objetivo y el problema
  - b) Justificación del modelo de intervención o de operación del Pp, haciendo énfasis en:
    - i. La pertinencia de la transferencia de recursos a las Alcaldías para el logro de objetivos.
    - ii. La pertinencia de las fórmulas de distribución para el logro de objetivos.
  
- El Pp cuenta a nivel local con una estrategia de cobertura documentada para atender a su población objetivo o área de enfoque directa e indirecta con las siguientes características:
  - a) Considera el presupuesto que requiere el Pp para atender a su población o área de enfoque objetivo en los próximos cinco años.
  - b) Especifica metas de cobertura anuales para los próximos cinco años a partir del ejercicio fiscal evaluado, así como los criterios con los que se definen.
  - c) Define el momento en el tiempo en que convergerán las poblaciones o áreas de enfoque potencial y objetivo.
  - d) Es posible alcanzar las metas de cobertura definidas con el diseño actual del Pp.



### 3. Gestión y operación.

En este capítulo, la instancia evaluadora analizará los documentos organizacionales y de procedimientos de gestión aplicables a nivel institucional por parte de las URG involucradas en la aplicación de los recursos y la generación de los bienes y servicios con la finalidad de:

- Identificar si el Pp cuenta con mecanismos para su seguimiento y en este se determinan las URG en cada etapa del proceso. Al respecto, se deben realizar los diagramas de flujo que describan los procesos claves en la gestión del Pp en la entidad, es decir, en la asignación, ejercicio y seguimiento de las aportaciones. Asimismo, se debe valorar la consistencia entre los procesos normativos y la gestión local, así como valorar si la delimitación de funciones y actividades entre actores permite una adecuada coordinación en la gestión del Programa.
- Verificar si cuenta con mecanismos documentados para dar seguimiento al ejercicio del Pp; es decir, si los ejecutores fomentan la institucionalización y la estandarización de procesos a nivel local, para supervisar el ejercicio de los recursos del Pp y si cumplen con las siguientes características:
  - a) Permiten identificar si los recursos se ejercen de acuerdo con lo establecido en la normatividad.
  - b) Están estandarizados; por tanto, son utilizados por todas las áreas responsables.
  - c) Están sistematizados, esto es, la información se encuentra en bases de datos y disponible en un sistema informático.
  - d) Son conocidos por las áreas responsables.



- e) Se cuenta con las herramientas y/o plantillas de gestión de comunicación interna y externa.

La instancia evaluadora deberá incluir un análisis exhaustivo en relación a los mecanismos de seguimiento a los resultados con que cuenta la o las URG, así como los procesos a nivel institucional.

En este apartado se deberán describir las características de los mecanismos para el seguimiento de los resultados del Pp. Si el Pp no cuenta con mecanismos para el seguimiento, el equipo evaluador podrá realizar la propuesta correspondiente para ello, el equipo evaluador deberá analizar y emitir la valoración correspondiente a lo relacionado con el mecanismo de reporte sobre el ejercicio de los recursos del Pp, y si este mecanismo permite verificar alguno de los siguientes atributos:

- La ejecución cumple con lo establecido en los documentos normativos o institucionales.
- La población o área de enfoque atendidas son las que presentaban el problema antes de la intervención (dado que se encuentran en un documento o diagnóstico).
- Incluye las actividades, acciones o programas realizados o ejecutados.
- Está sistematizada.

#### **4. Cobertura y focalización.**

Capítulo referente al análisis que señala la relación entre la población objetivo, las acciones que realizarán las URG para la entrega de los bienes y servicios y los recursos con los que cuenta el Pp.

Se deberá especificar la siguiente información:



### **Población Potencial**

Identificar si el Pp tiene definida su población potencial, y de ser así se debe incluir la unidad de medida, cuantificación, valor durante el ejercicio fiscal 2020, definición y valoración por parte de la instancia evaluadora.

### **Población Objetivo**

Identificar si el Pp tiene definida su población objetivo, y de ser así se debe incluir la unidad de medida, cuantificación, valor durante el ejercicio fiscal 2020, definición y valoración por parte de la instancia evaluadora.

### **Población Atendida**

Identificar si el Pp tiene definida su población atendida, y de ser así se debe incluir la unidad de medida; cuantificación, valor durante el ejercicio fiscal 2020, definición y valoración por parte de la instancia evaluadora. Indicar también si el programa cuenta con información desagregada por estado, municipio y/o localidad; por género, grupos de edad, población indígena, y los mecanismos de incorporación al Pp.

### **Evolución de la Cobertura**

En esta sección el equipo evaluador debe presentar la evolución de la cobertura (de al menos cinco años incluyendo el ejercicio fiscal evaluado) del programa, mediante una representación gráfica de la Población Potencial, Objetivo y Atendida de acuerdo con la información disponible.

### **Análisis de la Cobertura**

Con base en los datos de cobertura presentados, la instancia evaluadora debe hacer un análisis detallado del alcance de la cobertura del Pp y su focalización asociando la información disponible. Dicho análisis debe considerar la cuantificación



de las poblaciones y las modificaciones que estas hayan tenido, la evolución de la cobertura (tomando en cuenta la evolución del presupuesto por entidad y municipio) y su desagregación por niveles geográficos.

## 5. Consistencia de la Matriz de Indicadores.

La instancia evaluadora analizará el cumplimiento de objetivos con base en la o las MIR's de los Programas Presupuestarios E150 Fomento y mejoramiento de los mercados públicos de la Ciudad de México y K016 Rehabilitación y Mantenimiento de Infraestructura Pública; financiados con el Fondo de Aportaciones para el Fortalecimiento de las Entidades Federativas (FAFEF) en la Alcaldía Xochimilco para el Ejercicio Fiscal 2020.

. En este caso se medirá el ejercicio en términos de eficacia y eficiencia.

Se verificará que la MIR vigente cumpla con los objetivos para los cuales fue diseñada, por lo que su análisis implica revisar aspectos de la lógica vertical y horizontal de acuerdo con lo siguiente:

- Especificar si es posible identificar el resumen narrativo de la Matriz de indicadores para Resultados (Fin, Propósito, Componentes y Actividades) en el documento normativo.
- Indicar si los objetivos del resumen narrativo de la MIR del Pp están enunciados según las reglas de sintaxis de la Metodología del Marco Lógico.
- Emitir la valoración correspondiente a la lógica vertical de la MIR del Pp; si ésta es clara y se valida en su totalidad.



El equipo evaluador deberá emitir la valoración correspondiente a los Componentes señalados en la MIR y si estos cumplen con las siguientes características:

- Son los bienes o servicios que produce el programa.
- Están redactados como resultados logrados.
- Son necesarios, es decir, ninguno de los Componentes es prescindible para producir el propósito.
- Su realización genera junto con los supuestos en ese nivel de objetivos el propósito.

El equipo evaluador emitirá la valoración a efecto de precisar si el propósito de la MIR cuenta con las siguientes características:

- Es consecuencia directa que se espera que ocurra como resultado de los componentes y los supuestos a ese nivel de objetivos.
- Su logro no está controlado por los responsables del programa.
- Es único; es decir, incluye un solo objetivo.
- Está redactado como una situación alcanzada.
- Incluye la población objetivo.

El Fin de la MIR cuenta con las siguientes características:

- Está claramente especificado, es decir, no existe ambigüedad en su redacción.
- Es un objetivo superior al que el programa contribuye; esto es, no se espera que la ejecución del programa sea suficiente para alcanzar el Fin.
- Su logro no está controlado por los responsables del programa.



- Es único; por lo tanto, incluye un solo objetivo.
- Está vinculado con objetivos estratégicos de la dependencia o del programa sectorial.

La lógica horizontal de la MIR del Pp es clara y se valida en su totalidad; de manera que, la lógica interna es clara bajo los siguientes criterios:

- Los indicadores definidos para evaluar, y los objetivos a los que están vinculados, permiten efectuar el seguimiento en la frecuencia de la medición, así como la adecuada evaluación en el logro de estos.
- Los indicadores evalúan un aspecto sustantivo de los objetivos.
- Las fuentes de Información identificadas son las necesarias y suficientes para obtener los datos requeridos para el cálculo de los indicadores.
- Los medios de verificación identificados son los necesarios y suficientes, de tal forma que permiten confirmar que la información es confiable, correcta y transparente.

Especificar si las metas de los indicadores de la MIR del programa tienen las siguientes características:

- Cuentan con unidad de medida.
- Están orientadas a impulsar el desempeño, es decir, no son laxas.
- Las variables son representativas para medir su efectividad.
- Son factibles de alcanzar considerando los plazos y los recursos humanos y financieros con los que cuenta el programa y la URG.



En cada uno de los niveles de objetivos de la MIR del programa (Fin, Propósito, Componentes y Actividades) existen indicadores para medir el desempeño del programa, el equipo evaluador deberá indicar si cumplen con las siguientes características:

- Claros.
- Relevantes.
- Económicos.
- Monitoreables.
- Adecuados.
- Aportación marginal.

Especificar si se cuenta con fichas técnicas de los indicadores del Pp y si estas cuentan con la siguiente información:

- Nombre del Indicador
- Definición del indicador.
- Dimensión a medir.
- Método de cálculo.
- Unidad de medida.
- Frecuencia de medición.
- Línea base.
- Metas.
- Sentido del indicador.
- Comportamiento del indicador (ascendente, descendente, regular o nominal).
- Parámetros de semaforización.





El equipo evaluador deberá emitir la valoración sobre la claridad y disponibilidad de los medios de verificación de cada indicador y si estos cumplen con las siguientes características:

- Las fuentes de información se identifican como bases de datos y su nomenclatura es clara.
- Los Medios de verificación señalan el sitio en donde se deposita la información sobre el cumplimiento de las metas de los indicadores.
- Los sitios son oficiales como páginas o portales de gobierno.
- Avance de indicadores y análisis de metas.

Se debe realizar un análisis del avance de los indicadores seleccionados (considerando los criterios de selección establecidos en el Anexo 1) respecto de sus metas en el año evaluado, así como de los valores del indicador en años anteriores. Asimismo, se debe valorar la construcción de las metas de los indicadores en la que se profundice si son factibles de alcanzar; si son demasiado ambiciosas o, al contrario, si son laxas.

El análisis debe permitir una valoración del desempeño del programa en el que se relacionen los datos disponibles y se describan los porcentajes de avance respecto a las metas y a los avances en años anteriores.

## **6. Transparencia y rendición de cuentas.**

El contenido de este capítulo consiste en la verificación, por parte de la instancia evaluadora, mediante la revisión de documentos normativos; informes trimestrales, analíticos del ejercicio del presupuesto, páginas de internet y respuesta a solicitudes de información, si la Alcaldía Xochimilco reporta información documentada para



monitorear el desempeño de los Programas Presupuestarios E150 Fomento y mejoramiento de los mercados públicos de la Ciudad de México y K016 Rehabilitación y Mantenimiento de Infraestructura Pública; financiados con el Fondo de Aportaciones para el Fortalecimiento de las Entidades Federativas (FAFEF) en la Alcaldía Xochimilco para el Ejercicio Fiscal 2020 y si esta cuenta con mecanismos de transparencia y rendición de cuentas.

Para ello es necesario que el equipo evaluador haga la valoración relacionada con dichos mecanismos, mediante los cuales se pone a disposición del público la información de por lo menos los temas que a continuación se señalan:

- Los documentos normativos y/u operativos actualizados.
- La información financiera sobre el presupuesto asignado, así como los informes del ejercicio trimestral del gasto.
- Los indicadores que permitan rendir cuentas de sus objetivos y resultados; así como las evaluaciones, estudios y encuestas financiados con recursos públicos.
- Listado de personas físicas o morales a quienes se les asigne recursos públicos.
- Se suministra información libre de errores, concisa, íntegra y consistente.
- Se cuenta con procesos de calidad de atención ciudadana.

Se deberá especificar si se cuenta con mecanismos para fomentar los principios de gobierno abierto; la participación ciudadana, la accesibilidad y la innovación tecnológica, puntualizando lo siguiente:

- El Pp cuenta con procedimientos para recibir y dar trámite a las solicitudes de información.



- El Pp establece mecanismos de participación ciudadana en procesos de toma de decisiones.
- El Pp promueve la generación, documentación y publicación de la información en formatos abiertos y accesibles.
- El Pp fomenta el uso de tecnologías de la información para garantizar la transparencia, el derecho de acceso a la información y su accesibilidad.
- El Pp fomenta un código de valores y principios del buen Gobierno.

Se deberá analizar también si la información del avance en la consecución de objetivos del Pp cumple con los siguientes atributos:

- Verificable públicamente.
- Permite ubicar geográficamente su contribución al cumplimiento de objetivos.
- Permite cuantificar a los beneficiarios finales de las acciones que se realizan con recursos del Pp.
- Permite la rastreabilidad de los recursos que se ejercieron para alcanzar los resultados.
- Explica y justifica las razones de la modificación de las metas, en caso de hacerlo.

## **V. Alcances de la Evaluación.**

Realizar una valoración exhaustiva mediante el análisis de gabinete; sobre la capacidad operativa, institucional, organizacional y de gestión de los Programas Presupuestarios E150 Fomento y mejoramiento de los mercados públicos de la Ciudad de México y K016 Rehabilitación y Mantenimiento de Infraestructura Pública; financiados con el Fondo de Aportaciones para el Fortalecimiento de las Entidades Federativas (FAFEF) en la Alcaldía Xochimilco para el Ejercicio Fiscal



2020, así como de los documentos normativos que dan sustento a su ejecución y la intervención gubernamental para atender una problemática o necesidad social, con el fin de emitir recomendaciones de mejora sobre los hallazgos identificados para garantizar el logro de objetivos y el alcance de metas del Pp y lograr su permanencia y operación.

## **VI. Responsabilidades y compromisos de los entes involucrados en la Evaluación de las URG.**

Las URG sujetas a ser evaluadas, deberán atender lo siguiente:

- Designar a un enlace responsable de la atención y entrega de información a la instancia evaluadora.
- Entregar a la instancia evaluadora la documentación e información necesaria para el desarrollo de la evaluación. Preferentemente en medio magnético y en las fechas establecidas.
- Acudir a las reuniones de trabajo a las que sean convocados con motivo de la elaboración de la evaluación.
- Atender y resolver las dudas que presente el evaluador externo.
- Revisar el informe preliminar emitido por la instancia evaluadora, y entregarle oportunamente las observaciones de dicha revisión a fin de que sean incorporados en la versión final de la evaluación.
- Verificar que el informe final de la evaluación cumpla con el contenido establecido en estos Términos de Referencia para la evaluación correspondiente, y que este sea congruente con la información proporcionada.



- Proporcionar a la instancia evaluadora la información institucional que resguardan las áreas para asegurar el análisis cualitativo y cuantitativo de la evaluación.
- Ejecutar y dar seguimiento a los acuerdos que se lleven a cabo con motivo de los hallazgos identificados durante el desarrollo de la evaluación.

**a) De la Instancia evaluadora.**

Es la responsable de llevar a cabo la evaluación con apego a los presentes Términos de Referencia, adicionalmente debe cumplir con lo siguiente:

- Presentar un programa de trabajo para el desarrollo de actividades de evaluación.
- Atender puntualmente las fechas señaladas en el calendario específico en los presentes Términos de Referencia para la entrega de los informes preliminares a la unidad coordinadora y las URG.
- Atender oportunamente los comentarios de mejora de los informes realizados por la unidad coordinadora y las URG.
- Apegarse a los presentes Términos de Referencia asegurando la calidad de las evaluaciones.
- Asistir a las reuniones convocadas por la unidad coordinadora, aún después de concluido el contrato; para dudas, aclaraciones o modificaciones de los trabajos de la evaluación.
- Entregar el informe final de la evaluación en las oficinas de la Dirección General de Administración de la Alcaldía Xochimilco, ubicadas en Avenida Guadalupe I. Ramírez, # 4, Barrio El Rosario, Código Postal 16070, Alcaldía Xochimilco, Ciudad de México. La entrega se realizará mediante oficio en



hoja membretada y firmada por el representante legal de la Instancia Evaluadora, en la fecha establecida en el calendario de entregas especificado en el contrato y en los Términos de Referencia.

- El informe final deberá ser entregado en formato impreso y digital, en dos tantos a la Dirección General de Administración de la Alcaldía Xochimilco y a cada URG, cumpliendo con las características y especificaciones que contempla el presente documento.

## VII. Perfil de la instancia evaluadora.

A continuación, se describen los requisitos que debe cumplir el perfil profesional de los integrantes del equipo evaluador que desarrollarán el proyecto “Evaluación Específica de Desempeño de los Programas Presupuestarios E150 Fomento y mejoramiento de los mercados públicos de la Ciudad de México y K016 Rehabilitación y Mantenimiento de Infraestructura Pública; financiados con el Fondo de Aportaciones para el Fortalecimiento de las Entidades Federativas (FAFEF) en la Alcaldía Xochimilco para el Ejercicio Fiscal 2020.

Cargo	Escolaridad y/o áreas de especialidad	Experiencia específica
Coordinador de la evaluación	Maestría en ciencias sociales, ciencias políticas, antropología, economía, administración pública, sociología, políticas públicas, planeación estratégica, y/o áreas afines a la temática de la evaluación	Acreditar experiencia mínima de 5 años en la realización de evaluación de los recursos federales. Acreditar conocimientos técnicos de la operación y ejecución de los recursos federales. Acreditar conocimiento en programas y proyectos públicos.
Evaluador	Maestría en ciencias sociales, ciencias políticas, antropología, economía, administración pública, sociología, políticas públicas, planeación estratégica, y/o áreas afines a la temática de la evaluación	Acreditar experiencia mínima de 2 años en la realización de evaluación de los recursos federales. Acreditar conocimientos técnicos de la operación y ejecución de los recursos federales. Acreditar conocimiento en programas y proyectos públicos



## VIII. Productos y plazos de entrega.

Listado de productos y calendario de entrega			
Producto	Área responsable	Descripción del producto	Fecha límite de entrega
Plan de trabajo	Instancia Evaluadora	Planeación y estructuración de la Evaluación Específica de Desempeño de los Programas Presupuestarios financiados con los Fondos Federales Transferidos a la Alcaldía Xochimilco para el Ejercicio Fiscal 2020.	9 de agosto 2021.
TdR	Instancia Evaluadora/Unidad coordinadora	Entrega de los Términos de Referencia correspondientes a la Evaluación Específica de Desempeño de los Programas Presupuestarios financiados con los Fondos Federales Transferidos a la Alcaldía Xochimilco para el Ejercicio Fiscal 2020.	12 de agosto 2021.
N/A	Instancia Evaluadora	Revisión de los Términos de Referencia.	12 al 16 de agosto 2021.
Minuta de reunión	Instancia Evaluadora/Unidad coordinadora/URG's	Presentación del equipo de trabajo que llevará a cabo la Evaluación Específica de Desempeño, en colaboración con la unidad coordinadora y las unidades responsables involucradas. Asignación de enlaces de cada área que atenderá al equipo evaluador.	23 de agosto 2021.
Minuta de reunión	Instancia Evaluadora/URG's	Reuniones semanales de trabajo entre el equipo evaluador y las unidades responsables de cada Programa Presupuestario.	27 de agosto al 17 de septiembre 2021.
Primera entrega	Instancia Evaluadora	Informe inicial de la evaluación. Valoración de la calidad y suficiencia de la información proporcionada por las unidades responsables. Se presentan los resultados iniciales con la finalidad de que la unidad coordinadora y las unidades responsables remitan las observaciones pertinentes a la instancia evaluadora y soliciten modificaciones y/o correcciones al informe.	20 de septiembre 2021.
Minuta de reunión	Instancia Evaluadora/Unidad coordinadora/URG's	Reunión de seguimiento y monitoreo de la Evaluación Específica de Desempeño, recepción de observaciones y solicitudes de modificaciones por parte de la unidad coordinadora y las unidades responsables.	27 de septiembre 2021.
Minuta de reunión	Instancia Evaluadora/URG's	Reuniones semanales de trabajo entre el equipo evaluador y las unidades responsables de cada Programa Presupuestario.	28 de septiembre al 11 de octubre 2021.
Segunda entrega	Instancia Evaluadora	Informe preliminar de los resultados de la evaluación, se presenta a las unidades responsables y la unidad coordinadora.	18 de octubre 2021.
Minuta de reunión	Instancia Evaluadora/Unidad coordinadora/URG's	Reunión de seguimiento y monitoreo de la Evaluación Específica de Desempeño, recepción de observaciones y solicitudes de modificaciones por parte de la unidad coordinadora y las unidades responsables.	25 de octubre 2021.
Minuta de reunión	Instancia Evaluadora/URG's	Reuniones semanales de trabajo entre el equipo evaluador y las unidades responsables de cada Programa Presupuestario.	26 de octubre al 26 de noviembre 2021.
Tercer entrega	Instancia Evaluadora	Entrega de cuatro resúmenes ejecutivos correspondientes a los cuatro informes finales de Evaluación Específica de Desempeño de los Programas Presupuestarios financiados con los Fondos Federales del Ejercicio Fiscal 2020 en la Alcaldía Xochimilco.	29 de noviembre 2021.
Minuta de reunión	Instancia Evaluadora/Unidad coordinadora/URG's	Reunión de seguimiento y monitoreo de la Evaluación Específica de Desempeño, recepción de observaciones y solicitudes de modificaciones a los resúmenes ejecutivos por parte de la unidad coordinadora y las unidades responsables.	3 de diciembre de 2021
Minuta de reunión	Instancia Evaluadora/URG's	Reuniones semanales de trabajo entre el equipo evaluador y las unidades responsables de cada Programa Presupuestario.	6 al 13 de diciembre 2021
Entrega final	Instancia Evaluadora/Unidad coordinadora/URG's	Entrega de los cuatro informes finales de la Evaluación Específica de Desempeño de los Programas Presupuestarios financiados con Recursos Federales del Ejercicio Fiscal 2020 en la Alcaldía Xochimilco y presentación de resultados.	15 de diciembre 2021.



Los informes preliminar y final se deben presentar con las características siguientes:

- Portada con los logotipos de la Alcaldía Xochimilco, así como el nombre del Pp sujeto a la evaluación y la fecha de entrega del informe.
- Un resumen ejecutivo del reporte de evaluación (máximo 3 cuartillas).
- El índice de contenido
- Introducción (mínimo una cuartilla con interlineado de 1.5).
- Objetivo de la evaluación.
- Metodología utilizada para la evaluación (mínimo dos cuartillas con interlineado de 1.15).
- Análisis de Fortalezas, Oportunidades, Debilidades, Amenazas y Recomendaciones.
- Un cuadro con las recomendaciones, actividades propuestas y mejora esperada.
- Conclusiones.
- Anexos.
- Formato para la difusión de los resultados de las evaluaciones establecido por el Consejo Nacional de Armonización Contable (CONAC) Anexo 4.
- Bibliografía.





## IX. Análisis FODA.

### a) Consideraciones

Se deberán identificar y reportar un máximo de cinco fortalezas, oportunidades, debilidades y amenazas por cada capítulo valorado; para cada debilidad y amenaza descrita, se deberá emitir una recomendación que será incluida en el informe final de acuerdo al Anexo 2 de los presentes Términos de Referencia.

Para realizar el análisis, es importante definir el contenido de la siguiente forma:

- **Fortaleza y Oportunidad:** Elementos internos (fortaleza) y externos (oportunidad) que se deben aprovechar para potenciar la eficacia en los resultados, la eficiencia y la calidad en la entrega de bienes y servicios, así como la economía en la operación de los procesos del Programa Presupuestario, en aras de su desempeño.
- **Debilidad y Amenaza:** Elementos internos (debilidad) y externos (amenaza) que deben detectarse y trabajarse en aras de alcanzar la eficacia en los resultados, la eficiencia y la calidad en la entrega de bienes y servicios, y la economía en la operación de los procesos del Programa Presupuestario, en pro de su desempeño.
- **Recomendaciones:** Sugerencia de acciones que permitan aprovechar las fortalezas y las oportunidades, para monitorear las amenazas y potenciar las debilidades desde la perspectiva del área de mejora.



## **X. Seguimiento de Aspectos Susceptibles de Mejora.**

La instancia evaluadora debe enlistar hasta cinco principales aspectos de mejora señalados por cada programa en el Documento de Trabajo y/o Documento Institucional (Anexo 3). derivados del Mecanismo para el seguimiento a los aspectos susceptibles de mejora derivados de informes y evaluaciones a los programas presupuestarios de la Administración Pública Federal 2011.

Los aspectos identificados deben ser pertinentes y relevantes para mejorar los resultados y/o la operación de cada programa. Deben ir enumerados de acuerdo con su prioridad y deben estar redactados como acciones a realizar por parte de cada programa.

- Avance en las acciones de mejora comprometidas en años anteriores

La instancia evaluadora debe describir los avances en los aspectos susceptibles de mejora derivados de evaluaciones externas realizadas en 2020 y anteriores, y determinar el porcentaje de avance de los mismos con base en el Documento de Trabajo y documentos de seguimiento de cada programa.

## **XI. Conclusiones.**

Es un juicio sintético del desempeño de los Programas Presupuestarios E150 Fomento y mejoramiento de los mercados públicos de la Ciudad de México y K016 Rehabilitación y Mantenimiento de Infraestructura Pública; financiados con el Fondo de Aportaciones para el Fortalecimiento de las Entidades Federativas (FAFEF) en la Alcaldía Xochimilco para el Ejercicio Fiscal 2020 que relaciona los principales hallazgos reportados en la evaluación y que se considera pertinente para reforzar



la consecución del fin y el propósito del Pp. Las conclusiones deben ofrecer orientación para la toma de decisiones. Estas, deberán presentarse de forma concisa; destacando los hallazgos estratégicos de manera sintética y esquemática, a fin de facilitar su lectura y comprensión.

Además, deberán fundamentarse en el análisis y la valoración realizada en cada una de las secciones de la evaluación; sin embargo, se debe procurar no elaborar en este apartado una síntesis de la evaluación, toda vez que ese contenido corresponde al resumen ejecutivo de la misma.

En específico, se deberá profundizar en el análisis del Pp, si este corresponde o no a una alternativa óptima de intervención; es decir, si el Pp permite la atención del problema o necesidad pública identificada. Si su ejecución se realiza de acuerdo con la normatividad vigente y si existe consistencia en la MIR.

Los argumentos presentados en este apartado deberán ser consistentes con los hallazgos y recomendaciones de mejora.

## **XII. Punto de reunión.**

El espacio físico destinado para las reuniones de revisión y avance de los informes de la evaluación, serán las instalaciones de la Alcaldía Xochimilco, ubicadas en Avenida Guadalupe I. Ramírez, # 4, Barrio El Rosario, Código Postal 16070, Alcaldía Xochimilco, Ciudad de México. Es importante mencionar que derivado de la contingencia sanitaria a la que se enfrenta el país y el resto del mundo por el virus SARS-CoV-2, es posible que se lleven a cabo reuniones virtuales por la plataforma zoom, con la finalidad de salvaguardar la integridad de todo el personal involucrado en el desarrollo de las Evaluaciones Específicas de Desempeño. Las notificaciones para la celebración de las reuniones se realizarán mediante oficio a través de la unidad coordinadora.



### **XIII. Verificación y aceptación del servicio.**

La instancia evaluadora deberá entregar cada producto de acuerdo con los plazos y condiciones de entrega establecidos en los presentes Términos de Referencia, dichos entregables deberán ser validados por la unidad coordinadora.

### **XIV. Aspectos Generales.**

La Instancia evaluadora deberá realizar una Evaluación Específica de Desempeño por cada Pp.

Además de los criterios establecidos en los presentes Términos de Referencia, el evaluador externo, podrá, de acuerdo con su experiencia, ampliar o aportar elementos adicionales que fortalezcan las evaluaciones.

La totalidad de la información generada para la realización de este proyecto es propiedad de la Alcaldía Xochimilco; por lo que la instancia evaluadora no tiene derecho alguno para su disseminación, publicación o utilización. La instancia evaluadora tendrá responsabilidad por errores u omisiones de los trabajos presentados. En caso de presentarse cualquiera de las condiciones citadas en el punto anterior, será obligación de la Instancia Evaluadora realizar los trabajos necesarios para corregir, modificar, sustituir o complementar la parte o las partes del trabajo a que haya lugar, sin que esto implique un costo adicional para la Alcaldía Xochimilco, lo cual, se deberá llevar a cabo durante la vigencia del contrato. De lo contrario se aplicarán las cláusulas correspondientes de dicho contrato. La unidad coordinadora será responsable de resguardar los productos establecidos en los presentes Términos de Referencia.



## **Anexo 1 Criterios generales para la valoración y selección de los Indicadores de la Matriz para Indicadores de Resultados (MIR).**

La instancia evaluadora deberá seleccionar un máximo de cinco indicadores de resultados (nivel Fin y Propósito dentro de la MIR) y cinco indicadores de servicios y gestión (nivel Componente y Actividad dentro de la MIR) para el Informe Completo. Asimismo, para el Informe Ejecutivo debe seleccionar un máximo de tres indicadores de resultados, tres indicadores de servicios y gestión dentro de los cinco previamente seleccionados. En la selección de los indicadores, el equipo evaluador debe tomar en cuenta la Estructura Analítica del Programa Presupuestario como se define en la Guía para la Construcción de la Matriz de Indicadores para Resultados<sup>1</sup>. Esta herramienta explica la razón de ser de un programa, mediante la descripción de la coherencia entre el problema, necesidad u oportunidad identificado (incluyendo sus causas y efectos) y los objetivos y medios para su solución, así como la secuencia lógica (vertical) entre los mismos.

Se recomienda que la instancia evaluadora tome en cuenta las siguientes consideraciones en la selección de indicadores:

- Tomar en cuenta los datos disponibles del indicador en el tiempo de tal manera que sea posible hacer un análisis de la evolución del mismo.
- Identificar si la MIR 2020 ha sido modificada y si el indicador seleccionado se conserva o no. En este sentido, se recomienda privilegiar los indicadores que aparezcan en la MIR 2020.
- Seleccionar aquellos indicadores que aparezcan en el Presupuesto de Egresos de la Federación (PEF). Los indicadores PEF se reportan en la Cuenta Pública por lo que los datos están ratificados por la SHCP.

---

<sup>1</sup> SHCP



GOBIERNO DE LA  
CIUDAD DE MÉXICO

ALCALDÍA XOCHIMILCO



MÉXICO TENOCHTITLAN  
SIETE SIGLOS DE HISTORIA

- El sentido del indicador, es decir la dirección que debe tener el comportamiento del mismo para identificar cuando su desempeño es positivo o negativo.



**Anexo 2 Cuadro de Recomendaciones.**

<b>Factores internos</b>  <b>Factores externos</b>	<b>Fortalezas</b>	<b>Debilidades</b>
<b>Oportunidades</b>	FO  Estrategias para maximizar las fortalezas y las oportunidades.	DO  Estrategias para minimizar las debilidades y maximizar las oportunidades.
<b>Amenazas</b>	FA  Estrategias para fortalecer a la alcaldía y minimizar las amenazas.	DA  Estrategias para minimizar las amenazas y las debilidades.



### Anexo 3 Formatos Seguimiento de Aspectos Susceptibles de Mejora.

Logo de la Dependencia

#### SEGUIMIENTO A ASPECTOS SUSCEPTIBLES DE MEJORA CLASIFICADOS COMO ESPECÍFICOS, DERIVADOS DE INFORMES Y EVALUACIONES EXTERNAS

Nombre de la dependencia  
Documento de trabajo del Programa  
Nombre del programa

No.	Aspecto Susceptible de Mejora	Actividades	Área Responsable	Fecha de Término	Resultados Esperados	Productos y/o Evidencias

Logo de la Dependencia

#### SEGUIMIENTO A ASPECTOS SUSCEPTIBLES DE MEJORA CLASIFICADOS COMO ESPECÍFICOS, DERIVADOS DE INFORMES Y EVALUACIONES EXTERNAS

Nombre de la dependencia  
Avance al documento de trabajo

No.	Aspecto Susceptible de Mejora	Actividades	Área Responsable	Fecha de Término	Resultados Esperados	Productos y/o Evidencias	% de Avance	Identificación del documento probatorio	Observaciones





## Anexo 4 Formato para la Difusión de los Resultados de las Evaluaciones.

1. DESCRIPCIÓN DE LA EVALUACIÓN	
1.1 Nombre de la evaluación:	
1.2 Fecha de inicio de la evaluación (de/mm/aaaa):	
1.3 Fecha de término de la evaluación (dd/mm/aaaa):	
1.4 Nombre de la persona responsable de darle seguimiento a la evaluación y nombre de la unidad administrativa a la que pertenece:	
Nombre:	Unidad administrativa:
1.5 Objetivo general de la evaluación:	
1.6 Objetivos específicos de la evaluación:	
1.7 Metodología utilizada en la evaluación:	
Instrumentos de recolección de información:	
Cuestionarios__ Entrevistas__ Formatos__ Otros__ Especifique:	
Descripción de las técnicas y modelos utilizados:	

2. PRINCIPALES HALLAZGOS DE LA EVALUACIÓN	
2.1 Describir los hallazgos más relevantes de la evaluación:	
2.2 Señalar cuáles son las principales Fortalezas, Oportunidades, Debilidades y Amenazas (FODA), de acuerdo con los temas del programa, estrategia o instituciones.	
2.2.1 Fortalezas:	
2.2.2 Oportunidades:	
2.2.3 Debilidades:	
2.2.4 Amenazas:	

3. CONCLUSIONES Y RECOMENDACIONES DE LA EVALUACIÓN	
3.1 Describir brevemente las conclusiones de la evaluación:	
3.2 Describir las recomendaciones de acuerdo a su relevancia:	
1:	
2:	
3:	



4:
5:
6:
7:

4. DATOS DE LA INSTANCIA EVALUADORA	
4.1 Nombre del coordinador de la evaluación:	
4.2 Cargo:	
4.3 Institución a la que pertenece:	
4.4 Principales colaboradores:	
4.5 Correo electrónico del coordinador de la evaluación:	
4.6 Teléfono (con clave lada):	
5. IDENTIFICACIÓN DEL (LOS) PROGRAMA(S)	
5.1 Nombre del (los) programa(s) evaluado(s):	
5.2 Siglas:	
5.3 Ente público coordinador del (los) programa(s):	
5.4 Poder público al que pertenece(n) el(los) programa(s): Poder Ejecutivo ___ Poder Legislativo ___ Poder Judicial ___ Ente Autónomo ___	
5.5 Ámbito gubernamental al que pertenece(n) el(los) programa(s): Federal ___ Estatal ___ Local ___	
5.6 Nombre de la(s) unidad(es) administrativa(s) y de (los) titular(es) a cargo del (los) programa(s):	
5.6.1 Nombre(s) de la(s) unidad(es) administrativa(s) a cargo de (los) programa(s):	
5.6.2 Nombre(s) de (los) titular(es) de la(s) unidad(es) administrativa(s) a cargo de (los) programa(s) (nombre completo, correo electrónico y teléfono con clave lada):	
Nombre:	Unidad administrativa:

6. DATOS DE CONTRATACIÓN DE LA EVALUACIÓN
6.1 Tipo de contratación:



GOBIERNO DE LA  
CIUDAD DE MÉXICO

ALCALDÍA XOCHIMILCO



MÉXICO TENOCHTITLAN  
SIETE SIGLOS DE HISTORIA

6.1.1 Adjudicación Directa___ 6.1.2 Invitación a tres___ 6.1.3 Licitación Pública Nacional___
6.1.4 Licitación Pública Internacional___ 6.1.5 Otro: (Señalar)___
6.2 Unidad administrativa responsable de contratar la evaluación:
6.3 Costo total de la evaluación: \$
6.4 Fuente de Financiamiento :

<b>7. DIFUSIÓN DE LA EVALUACIÓN</b>
7.1 Difusión en internet de la evaluación:
7.2 Difusión en internet del formato:



## Bibliografía

Consejo Nacional de Evaluación de la Política de Desarrollo Social. Modelo de Términos de Referencia para la Evaluación del Desempeño Ramo 33:

<https://www.transparenciapresupuestaria.gob.mx/es/PTP/evaluaciones>

<https://www.coneval.org.mx/Evaluacion/Paginas/Normatividad/TerminosReferencia2011.aspx>

Secretaría de Administración y Finanzas de la Ciudad de México. Programa Anual de Evaluación del Gobierno de la Ciudad de México para el Ejercicio Fiscal 2020:

<file:///C:/Users/Claudia/Desktop/Soporte%20Evidencia%20SICOPI/Evidencia%20Actividad%204/Programa%20Anual%20de%20Evaluaci%C3%B3n%202020.pdf>

Análisis FODA. Matriz o Análisis FODA – Una herramienta esencial para el estudio de la empresa. (s/f). Recuperado de <https://www.analisisfoda.com/>

Armijo, M. y Bonnefoy, J.C. (2005). Indicadores de Desempeño en el Sector Público. Recuperado de:

[http://repositorio.ce-pal.org/bitstream/handle/11362/5611/1/S05900\\_es.pdf](http://repositorio.ce-pal.org/bitstream/handle/11362/5611/1/S05900_es.pdf)

CONAC (2014). Clasificador por Objeto del Gasto. Recuperado de: [http://www.conac.gob.mx/work/models/CONAC/normatividad/NOR\\_01\\_02\\_006.pdf](http://www.conac.gob.mx/work/models/CONAC/normatividad/NOR_01_02_006.pdf)

CONEVAL. (2012). Paquete informativo presupuestario. Recuperado de <http://www.cone-val.gob.mx/Evaluacion/Paginas/PaqueteInformativoPresupuestario.aspx>

Cámara de Diputados. (2019). Constitución Política de los Estados Unidos Mexicanos.

Cámara de Diputados. (2019). Ley Orgánica de la Administración Pública Federal. Recuperado de: [http://www.diputados.gob.mx/LeyesBiblio/pdf/153\\_090819.pdf](http://www.diputados.gob.mx/LeyesBiblio/pdf/153_090819.pdf)



GOBIERNO DE LA  
CIUDAD DE MÉXICO



ALCALDÍA XOCHIMILCO

MÉXICO TENOCHTILAN  
SIETE SIGLOS DE HISTORIA

ONU-México (s/f). Agenda 2030. Recuperado de: <http://www.onu.org.mx/agenda-2030/>

ONU. (2015). Transformar nuestro mundo: la Agenda 2030 para el Desarrollo Sostenible. Recuperado de:

[https://unctad.org/meetings/es/SessionalDocuments/ares70d1\\_es.pdf](https://unctad.org/meetings/es/SessionalDocuments/ares70d1_es.pdf)

**Formato para la Difusión de los Resultados de las Evaluaciones**  
**Trimestre: Octubre-Diciembre del año 2021**

<b>Unidad Responsable del Gasto: 02CD16 Alcaldía Xochimilco</b>	
<b>1. Descripción de la evaluación</b>	
1.1 Nombre de la evaluación: Evaluación Específica de Desempeño	
1.2 Fecha de inicio de la evaluación (dd/mm/aaaa): 01-08-2021	
1.3 Fecha de término de la evaluación (dd/mm/aaaa):31-12-2021	
1.4 Nombre de la persona responsable de darle seguimiento a la evaluación y nombre de la unidad administrativa a la que pertenece:	
Nombre: C.P. Fernando Cicilia Martell	Unidad administrativa: Dirección de Finanzas y Recursos Humanos de la Alcaldía Xochimilco.
1.5 Objetivo general de la evaluación: <span style="float: right;">Contar con una</span> valoración del desempeño del Programa Presupuestario E150 Fomento y Mejoramiento de los Mercados Públicos de la Ciudad de México, financiado con el Fondo de Aportaciones para el Fortalecimiento de las Entidades Federativas (FAFEF), que son Recursos Federales Transferidos en el ejercicio fiscal 2020, a través de la verificación del cumplimiento de metas y objetivos con base en indicadores estratégicos y de gestión; así como el análisis de la información entregada por la unidad responsable del programa, con la finalidad de identificar las diferencias entre el desempeño real y el esperado a fin de proveer información que permita retroalimentar su gestión, resultados y contribuir a la toma de decisiones.	
1.6 Objetivos específicos de la evaluación: <span style="float: right;">• Reportar los resultados y productos de los programas</span> evaluados durante el ejercicio fiscal 2020, mediante el análisis de los indicadores de resultados; de los indicadores de servicios y gestión, así como de los hallazgos relevantes. • Analizar el avance de las metas de los indicadores de la Matriz de Indicadores para Resultados (MIR) en 2020, respecto de años anteriores y el avance en relación con las metas establecidas. • Valorar los mecanismos de focalización y cobertura de los bienes para la atención de las necesidades particulares identificadas. • Analizar a la población potencial y objetivo, así como los mecanismos de incorporación. • Realizar un análisis de Fortalezas y Oportunidades, Debilidades y Amenazas, y emitir recomendaciones pertinentes. • Valorar los principales procesos en la gestión y operación, con el objetivo de identificar los problemas o limitantes que obstaculizan la gestión y ejecución del Programa Presupuestario. • Identificar si el programa cuenta con instrumentos de planeación del cual se puedan establecer metas orientadas hacia resultados. • Valorar el grado de sistematización de la información referente al ejercicio de los recursos para dar cumplimiento a las disposiciones en materia de rendición de cuentas y transparencia. • Identificar los principales Aspectos Susceptibles de Mejora de los programas derivados de las evaluaciones externas y el seguimiento por parte de las URG, así como formular las recomendaciones específicas y concretas.	
1.7 Metodología utilizada en la evaluación: Metodología de Marco Lógico	
Instrumentos de recolección de información:	
Cuestionarios__ Entrevistas_X_ Formatos_X_ Otros__ Especifique:	
Descripción de las técnicas y modelos utilizados: Se realizó la revisión documental en materia normativa y documentos conceptuales del Pp, incluyendo lineamientos Federales y locales. Para llevar a cabo el análisis de gabinete, se plantearon 6 capítulos, los cuales fueron desarrollados y sustentados en el análisis de la información proporcionada por la URG a la instancia evaluadora. En cada capítulo se definió una valoración cualitativa, que determinó el cumplimiento de los aspectos a evaluar, se emitieron observaciones y recomendaciones puntuales para cada hallazgo. Se hizo uso de formatos específicos para el reporte de la información y entrevistas con los responsables de cada área administrativa de la Alcaldía Xochimilco.	
<b>2. Principales Hallazgos de la evaluación</b>	
2.1 Describir los hallazgos más relevantes de la evaluación: <span style="float: right;">Carencia de diagnósticos.</span> El análisis de problemas y objetivos es débil y éstos no están claramente definidos. <span style="float: right;">No se tiene claramente</span> identificada la vinculación con objetivos superiores como los PGCDMX 2019-2024, PND 2019-2024 y ODS. Carencia de información sobre las coberturas anuales de población objetivo, atendida y potencial y prospectiva de presupuesto. Programas presupuestarios con carencia de MIR y sin evidencia de medición de indicadores. <span style="float: right;">Desconocimiento de las metodologías de</span> planeación y su aplicación a la administración del recurso humano y financiero. No se cuenta con parámetros de semaforización. No se da seguimiento a los Aspectos Susceptibles de Mejora.	
2.2 Señalar cuáles son las principales Fortalezas, Oportunidades, Debilidades y Amenazas (FODA), de acuerdo con los temas del programa, estrategia o instituciones.	

**Formato para la Difusión de los Resultados de las Evaluaciones**  
**Trimestre: Octubre-Diciembre del año 2021**

Unidad Responsable del Gasto: 02CD16 Alcaldía Xochimilco	
<p>2.2.1 Fortalezas:            así como del Fondo FAFEF.</p>	<p>F1. Se cuenta con una identificación clara de las características del Pp,</p>
<p>F2. Se cuenta con información referente en virtud de la convocatoria, y se cuenta con un área de avance físico – financiero de los proyectos autorizados.</p>	
<p>F3. Sí se cuenta con mecanismos documentados en virtud de la convocatoria de FAFEF, que permiten la verificación de los recursos.</p>	
<p>F4. Se cuenta con la cobertura a partir de lo indicado en la convocatoria de FAFEF, así como con la cuantificación de población cautiva – locatarios de los mercados.</p>	
<p>F5. Se tiene conocimiento con respecto al funcionamiento del FAFEF y el Pp E150.</p>	
<p>F6. Se cuenta con toda la información alusiva a los proyectos autorizados y ejecutados, con el seguimiento indicado por la SEDECO. Se cuenta con la información correspondiente en la cuenta pública concentrada.</p>	
<p>2.2.2 Oportunidades:</p>	
<p>O1. Se cuenta con sistemas de información que permiten la sistematización de la misma.</p>	
<p>O2. Se cuenta con mucha información estadística nacional, sistema de información nacional y geo referenciada.</p>	
<p>O3. Sistematización de base de datos oficiales a nivel nacional por proceso federalizado. La SEDECO tiene un seguimiento operativo calendarizado.</p>	
<p>O4. La convocatoria de FAFEF se presenta con mucha información que orienta la forma de realizar los proyectos.</p>	
<p>O5. El FAFEF es un fondo de fácil comprensión, sucinto y accesible en el mecanismo para su elaboración.</p>	
<p>Los lineamientos son fáciles de asimilar, comprender e implementar. Esta facilidad de información puede alimentar la elaboración de la MIR.</p>	
<p>O6. El FAFEF cuenta con lineamientos claros para el correcto seguimiento y visualización del avance de los proyectos autorizados.</p>	
<p>2.2.3 Debilidades:</p>	<p>D1. Dificultad para localizar la información de manera ordenada.</p>
<p>D2. No se cuenta con un diagnóstico propio de la alcaldía con las necesidades detectadas y matriz de prioridades. No se cuenta con árbol de problemas, no se cuenta con un documento con histórico de obras realizadas, zonas atendidas y zonas por atender. No se cuenta con visión estratégica.</p>	
<p>D3. No se cuenta con los mecanismos por Pp. Desconocimiento de flujograma institucional 2019.</p>	
<p>D4. Falta conocimiento diagnóstico sobre la cobertura y focalización desde un diagnóstico integrador elaborado por la dirección general de obras y desarrollo urbano. No se tiene la población potencial, objetivo y beneficiada por programa presupuestario.</p>	
<p>D5. Carencia de información concentrada en una sola carpeta digital.</p>	
<p>D6. Se carece de un sistema que permita la fácil identificación de la información, así como del seguimiento de los proyectos en ejecución.</p>	
<p>2.2.4 Amenazas:</p>	
<p>A1. Probabilidad de cambio de personal de base y de estructura, en función de cambio de gobierno.</p>	
<p>A2. Se corre el riesgo de no ver lo realmente importante. La alcaldía podría actuar de manera reactiva, más que proactiva.</p>	
<p>A3. Cambios de puestos y personal en el sector público. Posible auditoría.</p>	
<p>A4. No se cuenta con la segmentación de población beneficiada – locatarios de los mercados.</p>	
<p>A5. La información contenida en la convocatoria de FAFEF, carece de los lineamientos estrictamente apegados a CONEVAL.</p>	
<p>A6. Que la población objetivo se niegue a firmar de estar de acuerdo con los proyectos ya elaborados.</p>	
3. Conclusiones y recomendaciones de la evaluación	

**Formato para la Difusión de los Resultados de las Evaluaciones  
Trimestre: Octubre-Diciembre del año 2021**

<b>Unidad Responsable del Gasto: 02CD16 Alcaldía Xochimilco</b>	
3.1 Describir brevemente las conclusiones de la evaluación:	Se aprecia conocimiento empírico sobre el Programa presupuestario de forma que se puede identificar el quehacer y la forma correcta para la obtención del recurso; sin embargo, el área carece de un diagnóstico oficial que establezca la pauta de acción institucional. Se observa un tipo de planeación reactiva, en función de la convocatoria emitida por la SEDECO. Se observa que la información sí se tiene, aunque de forma desorganizada y esparcida. La Matriz de Indicadores de Resultados (MIR), refleja una idea general sobre el quehacer del Pp y la forma de justificar su implementación; sin embargo, presenta grandes carencias metodológicas, basadas en CONEVAL. Se carece de una línea base para la evaluación de impacto de hasta 5 años atrás, así como para la correcta proyección de largo plazo. En lo referente a la transparencia y rendición de cuentas, faltan elementos de capacitación y concienciación en el personal de estructura y base, para realizar las funciones de transparencia y rendición de cuentas, con la convicción de que es un ejercicio de madurez ciudadana y un reflejo del quehacer diario gubernamental ético, con un sentido de bienestar común. el área cuenta con los recursos humanos y técnicos necesarios; se cuenta con la disposición por parte del personal y el compromiso por realizar las funciones sustantivas del Pp E150 - Fomento y mejoramiento de los mercados públicos de la Ciudad de México, de la mejor forma posible. Lo anterior refleja un binomio imprescindible en cualquier oficina gubernamental: aptitud y actitud. Dicho binomio se observa en el área responsable, lo que se traduce en una fortaleza dentro de la Alcaldía para lograr los objetivos planteados por la misma.
3.2 Describir las recomendaciones de acuerdo a su relevancia:	
FO1. Fomentar el uso de las tecnologías de la información en las diferentes áreas de la alcaldía, que permitan una mayor interconexión para la localización de documentos tanto estratégicos como operativos.	
FO2. Capacitar al personal del área, para contribuir en la elaboración de árboles de problemas, diagnósticos, planeación estratégica, al menos de manera propositiva inicial.	
FO3. Contribuir al proceso de seguimiento, mediante un sistema de rastreo por proyecto.	
FO4. Posibilitar en sistema de FAFEF, un botón para descargar la información en un Excel de fácil consulta.	
FO5. Identificar las palabras clave e insumos prácticos para elaboración de MIR concisa, basada en CONEVAL.	
FO6. Desarrollar un sistema que permita la captura de la información alusiva al seguimiento de los proyectos.	
FA1. Potenciar la implementación de sistemas de información que conecten a todas las áreas.	
FA2. Potenciar el acceso a la información con que se cuenta de manera oficial en los sistemas nacionales, para hacer de conocimiento de las diferentes áreas, al menos a los directores y personal de estructura.	
FA3. Anticipar un posible escenario de cambio de gobierno, altas y bajas de personal, así como posible auditoría, mediante sistema de seguimiento de información.	
FA4. Levantar censo de población por segmento de edad, género, población indígena.	
FA5. Capacitar al personal en turno, para realizar la MIR en función de criterios CONEVAL.	
FA6. Llevar a cabo reuniones con los locatarios, para lograr la licencia social correspondiente.	
DO1. Se sugiere implementar un sistema de información que ordene por índice todos los documentos que hacen alusión al FAFEF correlacionado con el Pp E150.	
DO2. Dado que se cuenta con mucha información, se puede gestionar mediante el área de asesores, la elaboración de un documento rector inicial.	
DO3. Establecer un proceso de inducción al personal nuevo de la alcaldía, en el que se posibilite el acceso a sistema de rastreo de información y seguimiento por proyecto.	
DO4. Se podría implementar sistematización de población segmentada en un Excel, al capturar cada MID en sistema, esta información podría retroalimentar a las áreas para la elaboración de diagnósticos integradores.	
DO5. Concentrar información en un archivo digital.	
DO6. Desarrollar un sistema que permita la captura de la información alusiva al seguimiento de los proyectos.	
DA1. Implementar a la brevedad posible la sistematización interconectada.	
DA2. Aprovechar el personal capacitado, así como los sistemas, para elaborar diagnósticos y planeaciones estratégicas por áreas.	
DA3. Poner en alta prioridad, el proceso de inducción al personal, con el conocimiento del manual administrativo vigente. Capturar el Manual Administrativo como PDF interactivo, que permita el rastreo de procesos por área.	
DA4. Aprovechar los sistemas de información oficiales con que se cuenta a nivel nacional, para la identificación de población potencial, objetivo y beneficiada.	
DA5. Detectar las palabras y conceptos clave, que se alinean con la metodología de CONEVAL, para alimentar de manera correcta la MIR.	
DA6. Capturar en sistema la lista de todos los locatarios beneficiarios, en donde se registre la petición de cada uno de ellos. Esto facilitará la planeación en conjunto con los grupos de interés prioritarios.	
4. Datos de la Instancia evaluadora	
4.1 Nombre del coordinador de la evaluación:	Mtro. Ariel de la O Galindo



**Formato para la Difusión de los Resultados de las Evaluaciones**  
**Trimestre: Octubre-Diciembre del año 2021**

Unidad Responsable del Gasto: 02CD16 Alcaldía Xochimilco	
4.2 Cargo: Coordinador General de Evaluación	
4.3 Institución a la que pertenece: Centro de Estudios para el Desarrollo Integral Comunitario A.C.	
4.4 Principales colaboradores: Mtra. María Eugenia Guadalupe Núñez Gómez, Mtro. José Luis Manzanilla Gil	
4.5 Correo electrónico del coordinador de la evaluación: arieldelao@gmail.com	
4.6 Teléfono (con clave lada): 5522570486	
5. Identificación del (los) programa(s)	
5.1 Nombre del (los) programa(s) evaluado(s): Mejoramiento de los Mercados Públicos de la Ciudad de México	E150 Fomento y
5.2 Siglas: E150	
5.3 Ente público coordinador del (los) programa(s): Alcaldía Xochimilco	
5.4 Poder público al que pertenece(n) el(los) programa(s): Poder Ejecutivo <input checked="" type="checkbox"/> Poder Legislativo <input type="checkbox"/> Poder Judicial <input type="checkbox"/> Ente Autónomo <input type="checkbox"/>	
5.5 Ámbito gubernamental al que pertenece(n) el(los) programa(s): Federal <input checked="" type="checkbox"/> Estatal <input type="checkbox"/> Local <input type="checkbox"/>	
5.6 Nombre de la(s) unidad(es) administrativa(s) y de (los) titular(es) a cargo del (los) programa(s):	
5.6.1 Nombre(s) de la(s) unidad(es) administrativa(s) a cargo de (los) programa(s): Dirección General de Obras Públicas y Desarrollo Urbano.	
5.6.2 Nombre(s) de (los) titular(es) de la(s) unidad(es) administrativa(s) a cargo de (los)	
Nombre: Martha Eugenia Sánchez Membrillo Tel: 5553340600 ext. 3686 Correo: msanchezm@xochimilco.cdmx.gob.mx	Unidad administrativa: Dirección General de Obras Públicas y Desarrollo Urbano.
6. Datos de Contratación de la Evaluación	
6.1 Tipo de contratación:	
6.1.1 Adjudicación Directa <input type="checkbox"/> 6.1.2 Invitación a tres <input checked="" type="checkbox"/> 6.1.3 Licitación Pública Nacional <input type="checkbox"/>	
6.1.4 Licitación Pública Internacional <input type="checkbox"/> 6.1.5 Otro: (Señalar) <input type="checkbox"/>	
6.2 Unidad administrativa responsable de contratar la evaluación: Dirección General de Administración de la Alcaldía Xochimilco	
6.3 Costo total de la evaluación: \$ 312,068.97	
6.4 Fuente de Financiamiento : Recursos Fiscales	
7. Difusión de la evaluación	
7.1 Difusión en internet de la evaluación: www.xochimilco.cdmx.gob.mx	
7.2 Difusión en internet del formato: www.xochimilco.cdmx.gob.mx	



GOBIERNO DE LA  
CIUDAD DE MÉXICO

**CEDIC, A.C.**  
CENTRO DE ESTUDIOS PARA EL DESARROLLO INTEGRAL COMUNITARIO



ALCALDÍA XOCHIMILCO

MÉXICO TENOCHTITLAN  
SIETE SIGLOS DE HISTORIA

## EVALUACIÓN ESPECÍFICA DE DESEMPEÑO

DE LOS PROGRAMAS PRESUPUESTARIOS FINANCIADOS CON EL DEL FONDO  
DE APORTACIONES PARA EL FORTALECIMIENTO DE LOS MUNICIPIOS Y LAS  
DEMARCACIONES TERRITORIALES (FORTAMUN)

E118 ACCIONES POLICIALES Y PREVENCIÓN DEL DELITO

E123 MANEJO INTEGRAL DE RESIDUOS SÓLIDOS URBANOS

E128 MANTENIMIENTO Y REHABILITACIÓN DE ÁREA VERDES

E129 PROVISIÓN EMERGENTE DE AGUA POTABLE

K016 REHABILITACIÓN Y MANTENIMIENTO DE INFRAESTRUCTURA PÚBLICA

O001 ACTIVIDADES DE APOYO A LA FUNCIÓN PÚBLICA Y BUEN GOBIERNO

S147 AYUDA ECONÓMICA PARA PROMOVER EL DEPORTE COMPETITIVO

ALCALDÍA XOCHIMILCO

EJERCICIO FISCAL 2020

INFORME FINAL

INSTANCIA EVALUADORA

CENTRO DE ESTUDIOS PARA EL DESARROLLO INTEGRAL COMUNITARIO A.C.

DICIEMBRE, 2021.

## CONTENIDO

Resumen ejecutivo	5
<b>Capítulo I. Identificación de las características del programa presupuestario</b>	
Pp. E118 Acciones policiales y prevención del delito	20
Pp. E123 Manejo integral de residuos sólidos urbanos	71
Pp. E128 Mantenimiento y rehabilitación de áreas verdes	113
Pp. E129 Provisión emergente de agua potable	154
Pp. K016 Rehabilitación y mantenimiento de infraestructura pública	202
Pp. O001 Actividades de apoyo a la función pública y buen gobierno	252
Pp. S147 Ayuda económica para promover el deporte competitivo	294
<b>Capítulo II. Contribución y destino de los recursos</b>	
Pp. E118 Acciones policiales y prevención del delito	25
Pp. E123 Manejo integral de residuos sólidos urbanos	78
Pp. E128 Mantenimiento y rehabilitación de áreas verdes	118
Pp. E129 Provisión emergente de agua potable	159
Pp. K016 Rehabilitación y mantenimiento de infraestructura pública	208
Pp. O001 Actividades de apoyo a la función pública y buen gobierno	257
Pp. S147 Ayuda económica para promover el deporte competitivo	300
<b>Capítulo III. Gestión y operación de los recursos</b>	
Pp. E118 Acciones policiales y prevención del delito	32
Pp. E123 Manejo integral de residuos sólidos urbanos	85
Pp. E128 Mantenimiento y rehabilitación de áreas verdes	125
Pp. E129 Provisión emergente de agua potable	167
Pp. K016 Rehabilitación y mantenimiento de infraestructura pública	215
Pp. O001 Actividades de apoyo a la función pública y buen gobierno	265
Pp. S147 Ayuda económica para promover el deporte competitivo	307
<b>Capítulo IV. Cobertura y focalización</b>	
Pp. E118 Acciones policiales y prevención del delito	39
Pp. E123 Manejo integral de residuos sólidos urbanos	89
Pp. E128 Mantenimiento y rehabilitación de áreas verdes	129
Pp. E129 Provisión emergente de agua potable	171



Pp. K016 Rehabilitación y mantenimiento de infraestructura pública	219
Pp. O001 Actividades de apoyo a la función pública y buen gobierno	269
Pp. S147 Ayuda económica para promover el deporte competitivo	311

### **Capítulo V. Consistencia de la Matriz de Indicadores**

Pp. E118 Acciones policiales y prevención del delito	43
Pp. E123 Manejo integral de residuos sólidos urbanos	93
Pp. E128 Mantenimiento y rehabilitación de áreas verdes	133
Pp. E129 Provisión emergente de agua potable	175
Pp. K016 Rehabilitación y mantenimiento de infraestructura pública	223
Pp. O001 Actividades de apoyo a la función pública y buen gobierno	273
Pp. S147 Ayuda económica para promover el deporte competitivo	315

### **Capítulo VI. Transparencia y rendición de cuentas**

Pp. E118 Acciones policiales y prevención del delito	63
Pp. E123 Manejo integral de residuos sólidos urbanos	104
Pp. E128 Mantenimiento y rehabilitación de áreas verdes	144
Pp. E129 Provisión emergente de agua potable	192
Pp. K016 Rehabilitación y mantenimiento de infraestructura pública	242
Pp. O001 Actividades de apoyo a la función pública y buen gobierno	284
Pp. S147 Ayuda económica para promover el deporte competitivo	326

### **Análisis FODA**

Pp. E118 Acciones policiales y prevención del delito	69
Pp. E123 Manejo integral de residuos sólidos urbanos	109
Pp. E128 Mantenimiento y rehabilitación de áreas verdes	150
Pp. E129 Provisión emergente de agua potable	198
Pp. K016 Rehabilitación y mantenimiento de infraestructura pública	248
Pp. O001 Actividades de apoyo a la función pública y buen gobierno	290
Pp. S147 Ayuda económica para promover el deporte competitivo	331

<b>Aspectos susceptibles de mejora</b>	335
--	-----

<b>Conclusiones Generales</b>	340
-------------------------------	-----

<b>Anexos</b>	343
---------------	-----



GOBIERNO DE LA  
CIUDAD DE MÉXICO

**CEDIC, A.C.**  
CENTRO DE ESTUDIOS PARA EL DESARROLLO INTEGRAL COMUNITARIO



ALCALDÍA XOCHIMILCO

MÉXICO TENOCHTITLAN  
SIETE SIGLOS DE HISTORIA

## Resumen ejecutivo

La evaluación gubernamental es un aspecto que ha ido cobrando relevancia en la medida que el proceso de consolidación democrática detona y promueve la búsqueda de una mayor participación ciudadana en el proceso de las políticas públicas, una creciente transparencia en la acción gubernamental, así como la mejora en la rendición de cuentas por parte de las instituciones que administran recursos públicos, entre otros. Derivado de este proceso, la visión acerca de la evaluación se ha transformado, pasando de una evaluación prácticamente orientada en el control del ejercicio de los recursos y el cumplimiento de la normatividad, hacia una evaluación que se enfoca en la transformación e impacto que beneficia a las poblaciones objetivo o ciudadanos.

Sin embargo, es importante conocer que los orígenes de la evaluación se encuentran estrechamente vinculados a los temas de planeación, programación y presupuestación del gasto público.

A partir del año 2000 se implementaron en México iniciativas para definir una política de evaluación en el Gobierno Federal. Con la publicación de la Ley Federal de Presupuesto y Responsabilidad Hacendaria (LFPRH) en 2006 el Sistema de Evaluación del Desempeño (SED) quedó establecido formalmente en el Artículo 2, Fracción LI como:

El conjunto de elementos metodológicos que permiten realizar una evaluación objetiva del desempeño de los programas, bajo los principios de verificación de grado de cumplimiento de metas y objetivos, con base en indicadores estratégicos y de gestión que permitan conocer el impacto social de los programas y proyectos.

Adicionalmente, en el año 2008 en el Proyecto de Presupuesto de Egresos de la Federación (PPEF) se comenzó a plantear la instrumentación de un Presupuesto basado en Resultados (PbR); razón por la cual se emitió el Acuerdo por el que se establecen las



disposiciones generales del Sistema de Evaluación del Desempeño, en apego a lo establecido en la Ley Federal de Presupuesto y Responsabilidad Hacendaria.

Derivado de esta necesidad de medir la efectividad de las políticas públicas, y de la nueva visión del actual gobierno en términos de contribuir a la disminución de las brechas económicas, sociales y culturales en todos los sectores, a eliminar los gastos innecesarios que impacten de manera negativa a la hacienda pública y de privilegiar la inversión productiva frente al gasto administrativo, es que se genera la obligatoriedad de realizar la Evaluación Específica de Desempeño de los Programas Presupuestarios financiados con los siguientes Fondos Federales durante el ejercicio fiscal 2020 en la Alcaldía Xochimilco:

- Fondo de Aportaciones para la Infraestructura Social (FAIS).
- Fondo de Aportaciones para el Fortalecimiento de las Entidades Federativas (FAFEF).
- Fondo para el Fortalecimiento de los Municipios y las Demarcaciones Territoriales del Distrito Federal, hoy Ciudad de México (FORTAMUN).
- Cultura

### **Tipo de Evaluación.**

Evaluación Específica de Desempeño: seguimiento y evaluación sistemática del Programa Presupuestario o Recursos Federales, que permiten la valoración objetiva del desempeño de las políticas públicas, a través de la verificación del cumplimiento de metas y objetivos con base en indicadores estratégicos y de gestión.



## **Objetivos de la Evaluación.**

### **Objetivo General.**

Contar con una valoración del desempeño de los Programas Presupuestarios financiados con Recursos Federales Transferidos en el ejercicio fiscal 2020, a través de la verificación del cumplimiento de metas y objetivos con base en indicadores estratégicos y de gestión. Así como el análisis de la información entregada por las unidades responsables de los programas, con la finalidad de identificar las diferencias entre el desempeño real y el esperado a fin de proveer información que permita retroalimentar su gestión, resultados y contribuir a la toma de decisiones.

### **Objetivos Específicos .**

- Reportar los resultados y productos de los programas evaluados durante el ejercicio fiscal 2020, mediante el análisis de los indicadores de resultados; de los indicadores de servicios y gestión, así como de los hallazgos relevantes.
- Analizar el avance de las metas de los indicadores de la Matriz de Indicadores para Resultados (MIR) en 2020, respecto de años anteriores y el avance en relación con las metas establecidas.
- Valorar los mecanismos de focalización y cobertura de los bienes para la atención de las necesidades particulares identificadas.
- Analizar a la población potencial y objetivo, así como los mecanismos de incorporación.
- Realizar un análisis de Fortalezas y Oportunidades, Debilidades y Amenazas, y emitir recomendaciones pertinentes.
- Valorar los principales procesos en la gestión y operación, con el objetivo de identificar los problemas o limitantes que obstaculizan la gestión y ejecución del Programa Presupuestario.



- Identificar si el programa cuenta con instrumentos de planeación del cual se puedan establecer metas orientadas hacia resultados.
- Valorar el grado de sistematización de la información referente al ejercicio de los recursos para dar cumplimiento a las disposiciones en materia de rendición de cuentas y transparencia.
- Identificar los principales Aspectos Susceptibles de Mejora de los programas derivados de las evaluaciones externas y el seguimiento por parte de las URG, así como formular las recomendaciones específicas y concretas.

### **Metodología.**

La Evaluación Específica de Desempeño de los Programas Presupuestarios financiados con los Fondos Federales de FAIS, FAFEF, FORTAMUN y Cultura, se realizó mediante trabajo de gabinete, fundamentado en la Metodología del Marco Lógico (MML), la cual es una herramienta de planeación basada en la estructuración sistemática de la solución de problemas, que permite realizar el seguimiento de los resultados esperados; la rendición de cuentas y la evaluación de resultados e impactos. La información analizada fue la proporcionada por las siguientes unidades responsables del gasto adscritas a la Alcaldía Xochimilco:

- Dirección General de Obras Públicas y Desarrollo Urbano.
- Dirección General de Administración.
- Coordinación de Seguridad Ciudadana
- Dirección General de Desarrollo Social.
- Dirección General de Servicios Urbanos.
- Dirección General de Medio Ambiente y Desarrollo Sustentable.
- Dirección General de Recursos Materiales y Servicios Generales.



Se realizó la revisión documental en materia normativa y documentos conceptuales del Pp. incluyendo lineamientos federales y locales. Las MIR vigentes, modalidad presupuestaria, diagnóstico (si era existente), entre otros documentos que el equipo evaluador consideró pertinentes analizar y valorar.

Para llevar a cabo el análisis de gabinete, se realizó la valoración cualitativa y cuantitativa de la información proporcionada por las unidades responsables del gasto a la instancia evaluadora, dicha información se agrupó en los siguientes seis capítulos:

- I. Identificación de las características del Programa Presupuestario.
- II. Contribución y destino de los recursos
- III. Gestión y Operación
- IV. Cobertura y focalización
- V. Consistencia de la Matriz de Indicadores
- VI. Transparencia y rendición de cuentas

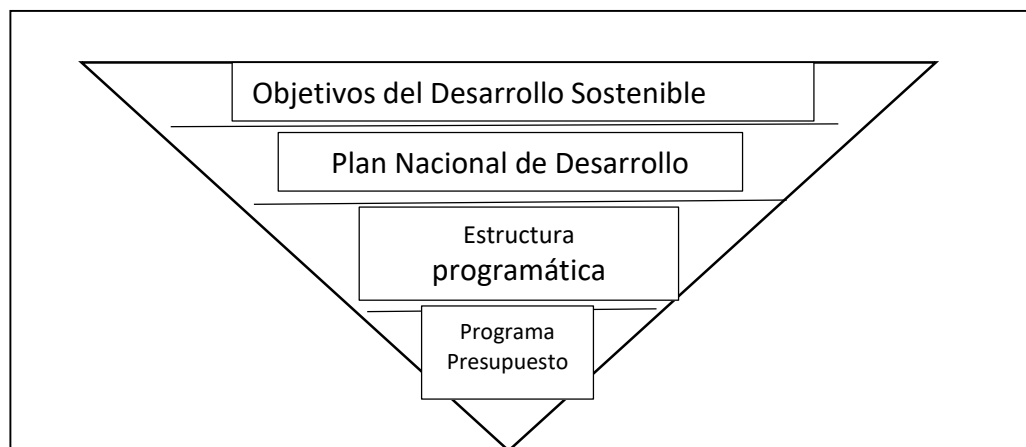
La revisión documental se complementó con entrevistas en formato libre a los servidores públicos responsables de la ejecución del programa y con consultas a la información pública dispuesta en las diferentes páginas de transparencia del Gobierno de la Ciudad de México y de la Alcaldía Xochimilco.

Adicionalmente, el objetivo principal de este trabajo es evaluar al FORTAMUN de la Alcaldía de Xochimilco conforme a:

El artículo 8, Fracción V, del Decreto de Presupuesto de Egresos de la Federación para el Ejercicio Fiscal 2011 se estableció que “Los recursos públicos federales a que se refiere este artículo se sujetarán a evaluaciones del desempeño que establezcan las instancias técnicas de evaluación federales y locales a que se refiere el artículo 134 de la Constitución Política de los Estados Unidos Mexicanos”

Por otra parte, es importante tomar en cuenta que la evaluación de desempeño o proceso es de interés vincular las estructuras programáticas con los Objetivos de Desarrollo Sostenible (ODS) y el Plan Nacional de Desarrollo (PND) 2019-2024 con los objetivos con el Presupuesto de Egresos de la Federación. Con el fin de conocer el cumplimiento de los compromisos.

Figura 1. Vinculación de los Objetivos de Desarrollo Sostenible con el Presupuesto



Fuente: Unidad de Evaluación del Desempeño, SHCP, 2019.

En virtud que la vinculación entre los ODS y el presupuesto no es directa, en México se utiliza la Planeación Nacional de la cual deriva la Estructura Programática, con base en Programas Presupuestarios (Pp's) y el Sistema de Evaluación del Desempeño que permite realizar una evaluación de los programas. Así, existe una verificación del grado de cumplimiento de metas y objetivos.

En este sentido, los Pp's son la unidad mínima de planeación y evaluación, es donde se operativizan las acciones que van dirigidas a la sociedad. Por ello, es de vital importancia los ejercicios de evaluación para conocer el avance de cumplimiento de acuerdos, no sólo de orden Estatal o Nacional, sino con el mundo.



GOBIERNO DE LA  
CIUDAD DE MÉXICO

**CEDIC, A.C.**  
CENTRO DE ESTUDIOS PARA EL DESARROLLO INTEGRAL COMUNITARIO



ALCALDÍA XOCHIMILCO

MÉXICO TENOCHTITLAN  
SIETE SIGLOS DE HISTORIA

## ANTECEDENTES DEL FONDO

APORTACIONES PARA EL FORTALECIMIENTO DE LOS MUNICIPIOS Y LAS  
DEMARCACIONES TERRITORIALES (FORTAMUN)

ALCALDÍA XOCHIMILCO

EJERCICIO FISCAL 2020

EVALUACIÓN ESPECÍFICA DE DESEMPEÑO



## Identificación y descripción general de FORTAMUN

### 1.1 Nombre de fondo:

Fondo de Aportaciones para el Fortalecimiento de los Municipios y de las Demarcaciones Territoriales del Distrito Federal.

El FORTAMUN es uno de los fondos del Ramo 33 que fue creado en 1998. Su principal regulación es la Ley de Coordinación Fiscal y el Presupuesto de Egresos de la Federación, aunque existe normatividad auxiliar que la regula. Conforme lo marca la Ley de Coordinación Fiscal, los recursos de ese Fondo se deben destinar a la satisfacción de los requerimientos de los municipios y de las delegaciones del D.F., (ahora Alcaldías de la CDMX) dando prioridad al pago de obligaciones financieras, de derechos y aprovechamientos por concepto de agua, y necesidades vinculadas con la seguridad pública de sus habitantes.

### 1.2 Siglas: FORTAMUN-DF-XOCHIMILCO

Tabla 1. Identificación del FORTAMUN

Tema	Variable	Datos
Datos generales	Ramo	Ramo 33 Aportaciones Federales para Entidades Federativas y Municipio.
	Institución	Alcaldía de Xochimilco, CDMX.
	Entidad	Alcaldía de Xochimilco, CDMX.
	Unidad Responsable	Dirección General de finanzas y recursos humanos, Dirección general de servicios urbanos, Dirección general de obras y desarrollo urbano, Dirección general de medio ambiente y desarrollo sustentable y Coordinación de seguridad ciudadana.
	Clave del programa	I-005 FORTAMUN.
	Nombre del Programa	Fondo de aportación para el fortalecimiento de los municipios y las demarcaciones territoriales del Distrito Federal (Hoy Ciudad de México).



	Año de Inicio	2020
	Responsable titular del programa	
Objetivos	Objetivo general del programa	Contribuir al fortalecimiento de las finanzas públicas de los municipios y demarcaciones territoriales del Distrito Federal, mediante la optimización en la aplicación de los recursos públicos federales transferido.
	Principal Normatividad	Ley orgánica de Alcaldías de la Ciudad de México. Ley de Procedimiento Administrativo De La Ciudad de México.
	Eje del PND con el que está alineado	Eje 1. Austeridad republicana, gobierno abierto y democrático, cero tolerancias a la corrupción. Eje 5: Efectividad, Rendición de Cuentas y Combate a la Corrupción. Eje 12. Reconstrucción y gestión integral de riesgo.
	Objetivo del PND con el que está alineado	Objetivo. Erradicar la corrupción, el dispendio y la frivolidad.
	Objetivo del ODS con el que está alineado	16. Paz y justicia e instituciones sólidas.
	Indicador del ODS con el que está alienado	16.3 Promover el estado de derecho en los planos nacional e internacional y garantizar la igualdad de acceso a la justicia para todos. 16.6 Crear a todos los niveles instituciones eficaces y transparentes que rindan cuentas. 16.10 Garantizar el acceso público a la información y proteger las libertades fundamentales, de conformidad con las leyes nacionales y los acuerdos internacionales. 16.b Promover y aplicar leyes y políticas no discriminatorias en favor del desarrollo sostenible.
P r e	Presupuesto original (MDP)	\$335,213,859.00

	Presupuesto modificado (MDP)	\$335'207,499.53
	Presupuesto ejercido (MDP)	\$335'207,499.53
Matriz	Fin	Contribuir a impulsar el fortalecimiento del federalismo fiscal para que las Alcaldías y municipios puedan lograr y preservar el equilibrio en sus finanzas públicas.
	Propósito	La Alcaldía de Xochimilco y demarcaciones territoriales recibe la transferencia de recursos federales para el fortalecimiento de sus finanzas públicas municipales.
	Componente	Recursos federales transferidos a la Alcaldía de Xochimilco y demarcaciones territoriales son aplicados en los destinos del gasto establecidos en la ley de coordinación fiscal.
	Actividad	Aplicar los recursos federales transferidos a la Alcaldía y demarcaciones territoriales en los destinos de gasto establecidos en la Ley de Coordinación Fiscal.

Fuente. Elaboración propia con información del Programa Operativo Anual, 2020 de la Alcaldía, Cuenta Pública de la Alcaldía, 2020, el PNUD y PND.

### ***1.3 Año del presupuesto: 2020***

Contribuir a impulsar el fortalecimiento del federalismo fiscal para que las Entidades Federativas y Municipios puedan lograr y preservar el equilibrio de sus finanzas públicas, por medio de la optimización en la aplicación de los recursos públicos federales transferidos. En este sentido, el Fondo tiene como objetivo satisfacer los requerimientos de los municipios. Para la Alcaldía de Xochimilco de la Ciudad de México están considerados como prioridad los siguientes programas presupuestarios:

Tabla 2. Identificación de los programas presupuestarios

Clave	Programa presupuestario
E118	Acciones policiales y prevención del delito.
E123	Manejo integral de residuos sólidos urbanos.
E128	Mantenimiento y rehabilitación de área verdes.
E129	Provisión emergente de agua potable.
K016	Rehabilitación y mantenimiento de infraestructura pública.
O001	Actividades de apoyo a la función pública y buen gobierno.
S147	Ayuda económica para promover el deporte competitivo.

Fuente. Elaboración propia con base en datos de la cuenta pública de la Alcaldía de Xochimilco, CDMX. 2020

#### ***1.4 Antecedentes del programa presupuestario.***

El Gobierno Federal, con su proceso de federalización del gasto social, buscaba el fortalecimiento a las haciendas estatales y municipales con la implementación del Ramo General 33 denominado; “Aportaciones Federales para Entidades Federativas y Municipios”, contemplado en el Presupuesto de Egresos de la Federación. Derivado de lo anterior, en el año 1999 surgió el Fondo de Aportaciones para el Fortalecimiento de los Municipios y de las Demarcaciones del Distrito Federal. (Hoy Ciudad de México). Dicho fondo se destinaría a la satisfacción de sus requerimientos, dando prioridad al cumplimiento de sus obligaciones financieras (deuda pública), al pago de derechos y aprovechamientos por concepto de agua, descargas de aguas residuales, a la modernización de los sistemas de recaudación local, mantenimiento de infraestructura, y a la atención de las necesidades directamente vinculadas con la seguridad pública de sus habitantes.



Tabla 3. Presupuesto por programa presupuestario (FORTAMUN)

Clave	A. Aprobado (\$)	B. Modificado (\$)	C. Ejercido	Avance (C/A) *100	Avance (C/B) *100
E118	ND	2'977,600.00	2,977,600.00	ND	100%
E123	6'000,000.00	5'632,728.32	5'632,728.00	93.88%	100%
E128	2'800,000.00	2'409,503.76	2'409,503.76	86.05%	100%
E129	7'580,000.00	4'177,293.51	4'177,293.51	55.11%	100%
K016	82'078,021.00	75'311,972.20	75'311,972.20	91.76%	100%
O001	236'255,838.00	244'198,561.74	244'198,561.74	103.36%	100%
S147	500,000.00	499,840.00	499,840.00	99.97%	100%
<b>Total</b>	<b>335'213,859.20</b>	<b>335'207,499.53</b>	<b>335'207,499.53</b>	<b>100%</b>	<b>100%</b>

Fuente. Egresos con recursos federales ERF-259100. FORTAMUN. Original URG. Cuenta Pública de la Alcaldía, Xochimilco. CDMX. 2020

Como se observa en la Tabla 3. En la Alcaldía de Xochimilco, el presupuesto aprobado para seis programas presupuestales de FORTAMUN fue de \$335'213,859.20 (treientos treinta y cinco millones doscientos trece mil ochocientos cincuenta y nueve pesos 20/100). Hubo una modificación del presupuesto y se integró el Pp. (programa presupuestario) "Acciones policiales y prevención del delito" con un monto de \$2'977,600.00 con ello el total del presupuesto se modificó a \$335,207,409.53. Con un diferencial de \$ (6,449.67) entre lo aprobado y modificado.



Tabla 4. Presupuesto modificado Pp. de FORTAMUN y porcentaje de participación.

Clave	Presupuesto modificado	Porcentaje de participación
E118	2'977,600.00	0.89%
E123	5'632,728.32	1.68%
E128	2'409,503.76	0.72%
E129	4'177,293.51	1.25%
K016	75'311,972.20	22.47%
O001	244'198,561.74	72.85%
S147	499,840.00	0.15%
Total	335'207,499.53	100%

Fuente. Elaboración propia con base a datos de la cuenta pública de la Alcaldía de Xochimilco, CDMX.2020

La tabla 4. Indica que el 72.85% del presupuesto total fue para el Pp. O001 “Actividades de apoyo a la función pública y buen gobierno” seguido del Pp. K016 “Rehabilitación y mantenimiento de infraestructura pública” con el 22.47% Estos dos programas concentraron el 95.32% de los recursos Federales transferidos a la Alcaldía Xochimilco.

Tabla 5. Programado y alcanzado metas físicas por Pp. de FORTAMUN 2020.

Clave	Unidad	A. Original	B. Modificado	C. Alcanzado	(C/A)*100	(C/B)*100
E118	Apoyo	4	4	4	100	100
E123	Tonelada	250,000	250,000	242,443	97	97
E128	M <sup>2</sup>	1'233,700	1'233,700	4,221,532	342	342
E129	M <sup>3</sup>	230,000	230,000	102,984	45	45
K016	Mantenimiento	289,055	289,055	276,267	96	96
O001	Acción	40	40	37	93	93
S147	Apoyo	128	128	85	66	66

Fuente. Elaboración propia con información de la Cuenta Pública, 2020

La tabla 5 indica el porcentaje de logro de las que las acciones programadas por cada Programa presupuestario; como se puede observar el Pp. E128 “Mantenimiento y rehabilitación de áreas verdes” superó la meta de metros cuadrados de mantenimiento en un 342%.

Tabla 6. Comparativo del Presupuesto ejercido y meta alcanzada en términos porcentuales.

Clave	A.(C/B) *100	B.(C/B) *100	Variación (A/B) *100
E118	100%	100%	100%
E123	97%	100%	97%
E128	342%	100%	342%
E129	45%	100%	45%
K016	96%	100%	96%
O001	93%	100%	93%
S147	66%	100%	66%

Como se aprecia en la tabla 6 los Pp. E129 y S147 en su comparativo presupuesto vs metas físicas, ejercieron el 100% del gasto federal asignado modificado. Sin embargo, las metas físicas alcanzadas fueron del 45% y 66% respectivamente.



GOBIERNO DE LA  
CIUDAD DE MÉXICO

**CEDIC, A.C.**  
CENTRO DE ESTUDIOS PARA EL DESARROLLO INTEGRAL COMUNITARIO



ALCALDÍA XOCHIMILCO

MÉXICO TENOCHTITLAN  
SIETE SIGLOS DE HISTORIA

## CAPÍTULO I

### IDENTIFICACIÓN DE LAS CARACTERÍSTICAS DEL PROGRAMA PRESUPUESTARIO

#### **E118 ACCIONES POLICIALES Y PREVENCIÓN DEL DELITO**

ALCALDÍA XOCHIMILCO

EVALUACIÓN ESPECÍFICA DE DESEMPEÑO

FONDO DE APORTACIONES PARA EL FORTALECIMIENTO DE LOS MUNICIPIOS  
Y LAS DEMARCACIONES TERRITORIALES

(FORTAMUN)

## Capítulo I. Identificación de las características del programa presupuestario

### 1.1 Nombre del programa

Programa presupuestario E118 denominado; “Acciones policiales y prevención del delito”

### 1.2 Siglas: Pp. E118

### 1.3 Año del presupuesto: 2020

### 1.4 Antecedentes del programa presupuestario

Las Acciones policiales y prevención del delito conforman un Programa presupuestario que integra el portafolio de programas de FORTAMUN; el cual busca fortalecer la Administración Pública de la Alcaldía Xochimilco, por lo cual, los recursos se destinan a la satisfacción de sus requerimientos de operación de acciones policiales y prevención del delito.

Con base en la cuenta pública 2020 los recursos federales destinados a este programa fueron:

Tabla 7 Presupuesto de Pp. E118

Clave	D. Aprobado (\$)	E. Modificado (\$)	F. De Ejercido	Avance (C/A) *100	Avance (C/B) *100
E118	ND	2'977,600.00	2,977,600.00	ND	100%

Fuente. Egresos con recursos federales ERF-259100. FORTAMUN. Original URG. Cuenta Pública de la Alcaldía, Xochimilco. CDMX. 2020

Tabla 8. Metas físicas del programa E118

Clave	Unidad	A. Original	B. Modificado	C. Alcanzado	(C/A) *100	(C/B) *100
E118	Apoyo	4	4	4	100	100

Fuente. Egresos con recursos federales ERF-259100. FORTAMUN. Original URG. Cuenta Pública de la Alcaldía, Xochimilco. CDMX. 2020

Es importante señalar, que el programa presupuesto tiene una participación del 0.89% del total del FORTAMUN.

***1.5 Indicar cuál es el problema o necesidad pública que atiende, su objetivo, qué hace, cómo lo hace, bienes y/o servicios que entrega, indicando claramente el tipo de apoyo que entrega el programa.***

Tabla 9. Criterios de valoración por cada rubro

Criterio	Valoración cualitativa				Hallazgos
	Sí	Parcialmente	No	NA	
El problema o necesidad se formula como un hecho negativo o como una situación que puede ser revertida.		X			Con base en el anteproyecto de egresos 2020, marco de la política pública general. Se identifica de forma enunciativa la problemática centrada.
Se describe que y como opera el programa.		X			El anteproyecto identifica el Fin y propósito que son elementos centrales del proceso de planeación y diseño del programa, pero no hay más información de la secuencia de actividades para operar el programa.
Se indican los tipos de apoyos que entrega.		X			El anteproyecto enuncia algunas acciones
Resumen narrativo de la MIR.	X				Con base en el anteproyecto de egresos 2020, se enuncia los objetivos de la MIR.
Vinculación a los ODS.			X		No hay evidencia de identificación de con los ODS.
Alineación al Plan Nacional de Desarrollo (PND), contribución a las metas y		X			En el anteproyecto de egresos se identifica el indicador con el Plan de

objetivos del Programa de Gobierno de la Ciudad de México (PGCDMX) 2019-2024.					Gobierno, no hay evidencia de la vinculación con el PND.
Identificar Indicador Sectorial. Se seleccionará el indicador del programa sectorial al que se encuentra vinculado y al que contribuye con el logro de sus objetivos; se deben incluir los datos del indicador sectorial y la meta de este.	X				En el anteproyecto de egresos se identifica el indicador sectorial.

### Observaciones:

Con base en los hallazgos encontrados, a continuación, se explican las observaciones y comentarios pertinentes:

- El problema: hay evidencia parcial y enunciativa del problema; los hechos se redactan parcialmente de forma negativa. De igual forma no hay una fundamentación con datos cuantitativos que soporte lo dicho.
- El qué y cómo opera el programa. Hay evidencia parcial del planteamiento del Fin y Propósito. Esta información establece la dirección del programa, que estará orientado la solución del problema planteado. Sin embargo, dicho planteamiento es ambiguo con poca congruencia con el problema planteado.
- Hay vinculación con los objetivos del PGCDMX, y no hay evidencia con el PND y ODS.



### Recomendaciones:

- El problema: es importante indicarlo como una situación negativa para que se pueda redactar el Propósito.
- Es importante revisar los ODS y el PND para identificar los objetivos, metas e indicadores con los cuales el programa presupuestario se vincula con el fin de fortalecer los procesos de planeación.
- Elabora un documento del Programa Presupuestario del FORTAMUN, donde señale las características requeridas.
- Para identificar la vinculación del Programa Presupuestario con los ODS, PND, Ramo /Sector. La recomendación de la instancia evaluadora es utilizar la siguiente tabla:

<b>Agenda 2030 ODS</b>	<b>Eje Plan Nacional de Desarrollo 2019-2024</b>	<b>Ramo/Sector</b>	<b>Modalidad/ programa presupuestario</b>
16. Paz, Justicia e instituciones sólidas.	Eje 1. Justicia y Estado de Derecho 1.3 Promover, respetar, proteger y garantizar los derechos humanos, individuales y colectivos.	Seguridad Pública y atención Ciudadana.	E118 Acciones policiales y prevención del delito.





GOBIERNO DE LA  
CIUDAD DE MÉXICO

**CEDIC, A.C.**  
CENTRO DE ESTUDIOS PARA EL DESARROLLO INTEGRAL COMUNITARIO



ALCALDÍA XOCHIMILCO

MÉXICO TENOCHTITLAN  
SIETE SIGLOS DE HISTORIA

## CAPÍTULO II

### CONTRIBUCIÓN Y DESTINO DE LOS RECURSOS PROGRAMA PRESUPUESTARIO

### **E118 ACCIONES POLICIALES Y PREVENCIÓN DEL DELITO**

#### ALCALDÍA XOCHIMILCO

#### EVALUACIÓN ESPECÍFICA DE DESEMPEÑO

#### FONDO DE APORTACIONES PARA EL FORTALECIMIENTO DE LOS MUNICIPIOS Y LAS DEMARCACIONES TERRITORIALES

(FORTAMUN)

## Capítulo II. Contribución y destino de los recursos

### 2.1 El diagnóstico y descripción de necesidades.

Tabla 10. Diagnóstico; causas, efectos y caracterización de la necesidad.

Criterio	Valoración cualitativa				Hallazgos
	Sí	Parcialmente	No	NA	
Diagnóstico con causas y efectos.	X				Con base en el anteproyecto de egresos 2020, marco de la política pública general se enuncia la descripción de Diagnóstico.
Caracterización de las necesidades a atender.		X			A partir del Diagnóstico hay enunciados de las necesidades a atender.

#### Observaciones:

Con base en los hallazgos encontrados, a continuación, se explican las observaciones y comentarios pertinentes:

- a) Necesidades caracterizadas. Hay evidencias de las necesidades, pero no están jerarquizadas.

#### Recomendaciones:

- La importancia de elaborar y actualizar el diagnóstico es porque es un instrumento que describe una realidad de diferentes ángulos, con el propósito de contar con una interpretación que sean la base de la planeación de acciones sistemáticas. Esto es, proveer información adecuada para establecer cuál es el problema, o sistema de

problemas; establecer causas y efectos de los problemas. Identificar las acciones optimizadas, y poder proyectar la situación optimizada.

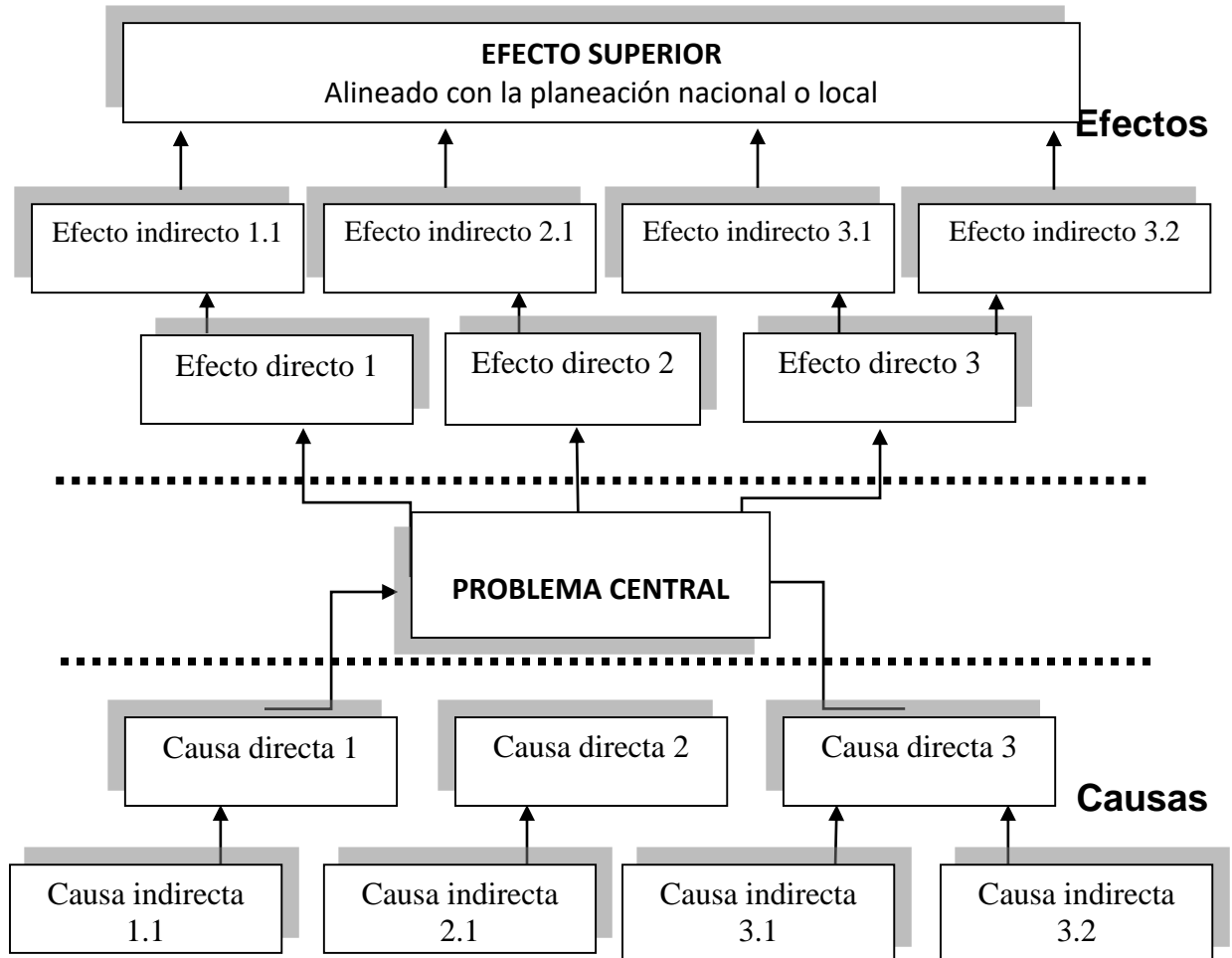
- Diagnóstico. La instancia evaluadora recomienda que fundamentar el diagnóstico con el árbol de problemas y/o el diagrama de Ishikawa que permita identificar la causas y efectos.
- Este paso es uno de los más importantes. La información obtenida deberá estar sistematizada en un documento.
- Necesidades caracterizadas: se entiende por necesidad la carencia de un elemento o satisfactor indispensable para la comunidad de Xochimilco; y por problema: como aquellos factores que impactan de forma negativa a la comunidad. Para ello se sugiere la siguiente matriz que puede ser de utilidad.

Necesidad/ problema	Importancia					Facilidad					Viabilidad					
											Operativa		Técnica		Financieros	
	1	2	3	4	5	1	2	3	4	5	Sí	No	Sí	No	Sí	No

Donde:

- **Necesidad/problema:** Colocar la necesidad o problema identificada.
- **Importancia:** Jerarquizar el nivel de importancia utilizando la escala del 1 al 5, donde 1 es el de menor importancia y 5 el de mayor importancia.
- **Facilidad:** Jerarquizar el nivel de facilidad utilizando la escala del 1 al 5, donde 1 es el de menor facilidad y 5 el de mayor facilidad.
- **Viabilidad:** Colocar una “X” en la columna correspondiente para indicar si existe viabilidad operativa, técnica o financiera.

Figura 1. Árbol de problemas (causas y efectos).



## 2.2 Plazos, objetivos, justificación y pertinencia del programa

Tabla 11. Criterios de plazos, objetivos, justificación y pertinencia

Criterios	Valoración cualitativa				Hallazgos
	Sí	Parcialmente	No	NA	
Se define un plazo para la revisión y actualización del diagnóstico.			X		No hay registros de actualización del diagnóstico.
Se consideran las diferencias entre las demarcaciones territoriales en la Ciudad de México para definir las necesidades y la distribución de los recursos.	X				En el diagnóstico se explica a la demarcación.
Definición de objetivos: Identificar la correspondencia entre el objetivo y el problema.	X				El documento de anteproyecto de presupuestos 2020 describe el objetivo y la problemática.
Justificación del modelo de intervención o de operación del Pp.		X			
La pertinencia de la transferencia de recursos a la Alcaldía para el logro de objetivos.		X			En el programa de seguridad pública 2015-2018 hay lineamientos.
La pertinencia de las fórmulas de distribución para el logro de objetivos.	X				En la estructura programática se encuentra consolidada la información.

Pp. cuenta a nivel local con una estrategia de cobertura documentada para atender a su población objetivo o área de enfoque directa e indirecta con las siguientes características.		X			
Considera el presupuesto que requiere el Pp. para atender a su población o área de enfoque objetivo en los próximos cinco años.			X		No hay información al respecto.
Especifica metas de cobertura anuales para los próximos cinco años a partir del ejercicio fiscal evaluado, así como los criterios con los que se definen.			X		No hay información al respecto.
Define el momento en el tiempo en que convergerán las poblaciones o áreas de enfoque potencial y objetivo.			X		No hay información al respecto.
Es posible alcanzar las metas de cobertura definidas con el diseño actual del Pp.			X		No hay información al respecto.



### **Observaciones:**

- Se carece de información que permita identificar las metas a 5 años, así como las coberturas anuales de la población.

### **Recomendaciones:**

- Elaborar el documento que permita conocer la contribución y destino de los recursos del programa presupuestario.
- Es importante señalar, que la actividad diagnóstica está sustentada en la Ley de Planeación del Desarrollo del Distrito Federal (Artículo 31, inciso el diagnóstico económico, social y territorial del desarrollo de la demarcación, sobre esos requerimientos, entre otros, deberían incluirse en cada uno de los planes de la Alcaldía, los cuales deben actualizarse cada 3 años.
- Elaborar una carpeta para el programa presupuestario con información descriptiva de cada uno de los rubros señalados en la presente evaluación, y con las evidencias que soporten lo dicho.



GOBIERNO DE LA  
CIUDAD DE MÉXICO

**CEDIC, A.C.**  
CENTRO DE ESTUDIOS PARA EL DESARROLLO INTEGRAL COMUNITARIO



ALCALDÍA XOCHIMILCO

MÉXICO TENOCHTITLAN  
SIETE SIGLOS DE HISTORIA

## CAPITULO III

### GESTIÓN Y OPERACIÓN DE LOS RECURSOS PROGRAMA PRESUPUESTARIO

### **E118 ACCIONES POLICIALES Y PREVENCIÓN DEL DELITO**

#### ALCALDÍA XOCHIMILCO

#### EVALUACIÓN ESPECÍFICA DE DESEMPEÑO

#### FONDO DE APORTACIONES PARA EL FORTALECIMIENTO DE LOS MUNICIPIOS Y LAS DEMARCACIONES TERRITORIALES

#### (FORTAMUN)



### Capítulo III. Gestión y operación

La evolución de los programas presupuestarios a nivel fondo tuvo la siguiente dinámica:

Como se puede observar en la tabla siguiente. El crecimiento del presupuesto a valores nominales fue de 8.5% y a valores reales fue de 3.9%. Es decir, que el incremento fue por encima de la tasa de inflación.

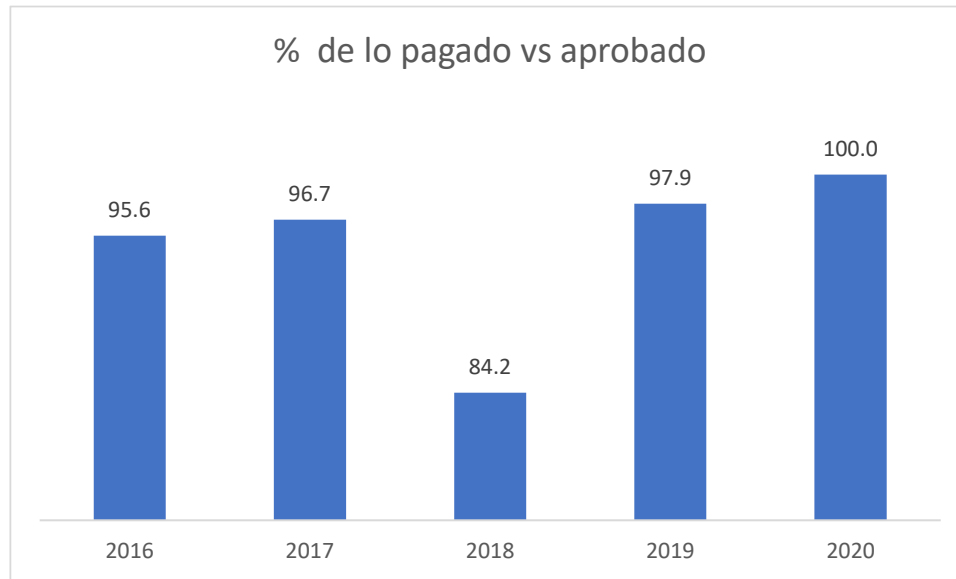
Por otra parte, la variación del presupuesto aprobado y pagado puede contener las siguientes hipótesis:

- 1) Una optimización y, en su caso, ahorro del gasto por mejores condiciones con los proveedores y eficiencia en la operación.
- 2) Carencia de diagnósticos integradores que deriven en una planeación estratégica que permita aprovechar los recursos en su totalidad.

Tabla 12. Análisis 2016-2020 del presupuesto de FORTAMUN a valores nominales y reales con su tasa media de crecimiento anual.

Valores nominales							
	2016	2017	2018	2019	2020		TCNominal
Aprobado	241,712,203.00	263,569,627.00	285,582,015.00	322,923,130.00	335,213,859.00		8.5%
Modificado	241,712,203.00	263,569,627.00	285,582,015.00	316,080,240.67	335,213,859.00		8.5%
Comprometido	241,712,203.00	263,569,627.00	285,582,015.00	316,080,240.67	335,213,859.00		8.5%
Devengado	241,712,203.00	254,946,522.00	240,533,994.07	316,080,240.67	335,207,503.53		8.5%
Ejercido	231,007,698.08	254,946,522.00	240,533,994.07	316,080,240.67	335,207,503.53		9.8%
Pagado	231,007,698.08	254,946,522.00	240,533,994.07	316,080,240.67	335,207,503.53		9.8%
INPC	89.38	93.60	98.79	103.10	106.44		
Bases	100.00	104.72	110.53	115.35	119.09		
Deflactor	1.00	1.0472	1.1053	1.1535	1.1909		
Valores reales							TC Real
Aprobado	241,712,203.00	251,689,865.36	258,375,115.35	279,950,697.88	281,479,434.88		3.9%
Modificado	241,712,203.00	251,689,865.36	258,375,115.35	274,018,414.10	281,479,434.88		3.9%
Comprometido	241,712,203.00	251,689,865.36	258,375,115.35	274,018,414.10	281,479,434.88		3.9%
Devengado	241,712,203.00	243,455,425.90	217,618,740.68	274,018,414.10	281,474,098.19		3.9%
Ejercido	231,007,698.08	243,455,425.90	217,618,740.68	274,018,414.10	281,474,098.19		5.1%
Pagado	231,007,698.08	243,455,425.90	217,618,740.68	274,018,414.10	281,474,098.19		5.1%

Fuente. Elaboración propia con datos de la cuenta pública de 2016-2020.



Fuente: Elaboración propia con datos de la cuenta pública 2016-2020

Programa presupuestario E118 denominado “Acciones policiales y prevención del delito”

Tabla 13. Mecanismos y procesos claves en la gestión del Pp.

Criterio de	Valoración cualitativa				Hallazgos
	Sí	Parcialmente	No	N/A	
El Programa presupuestario cuenta con mecanismos documentados para su seguimiento y ejecución donde se determinan las áreas responsables en cada etapa del proceso.		X			En el POA se identifican los mecanismos de seguimiento del programa. Sin embargo, a nivel programa presupuestario son débiles los mecanismos documentados. Se respalda en Manual de Administración y Procedimientos de la Alcaldía 2019.
La unidad responsable cuenta con diagramas de	X				Se cuenta con el manual de administración de 2019.

flujo de los procesos clave en la gestión y ejecución del Pp.					
Los mecanismos permiten verificar que los recursos se ejercen de acuerdo con lo establecido en la normatividad, es decir existe consistencia entre los procesos normativos y de gestión local.	X				En el POA se verifica el seguimiento y los lineamientos establecidos. No hay copia de los lineamientos a nivel programa presupuestario. Hay normatividad a nivel Federal y CDMX que verifica el ejercicio de los recursos. Asimismo, el manual de administración indica los procedimientos por cada área. De manera trimestral, hay informes de Avance Trimestral, en el cual incluyen los avances físicos – financieros y las explicaciones a sus variaciones presupuestales.
Existe delimitación de funciones y actividades entre los actores que permitan una adecuada coordinación en la gestión del Pp.	X				En el Manual de Administración y procedimientos se definen funciones y actividades.
Los mecanismos están estandarizados y son utilizados por todas las áreas responsables.	X				Hay procedimientos definidos en el manual de administración y procedimientos.
Los mecanismos están sistematizados, es decir, la información se encuentra en bases de datos y disponible en un sistema informático.	X				Se maneja bases de datos en Excel.

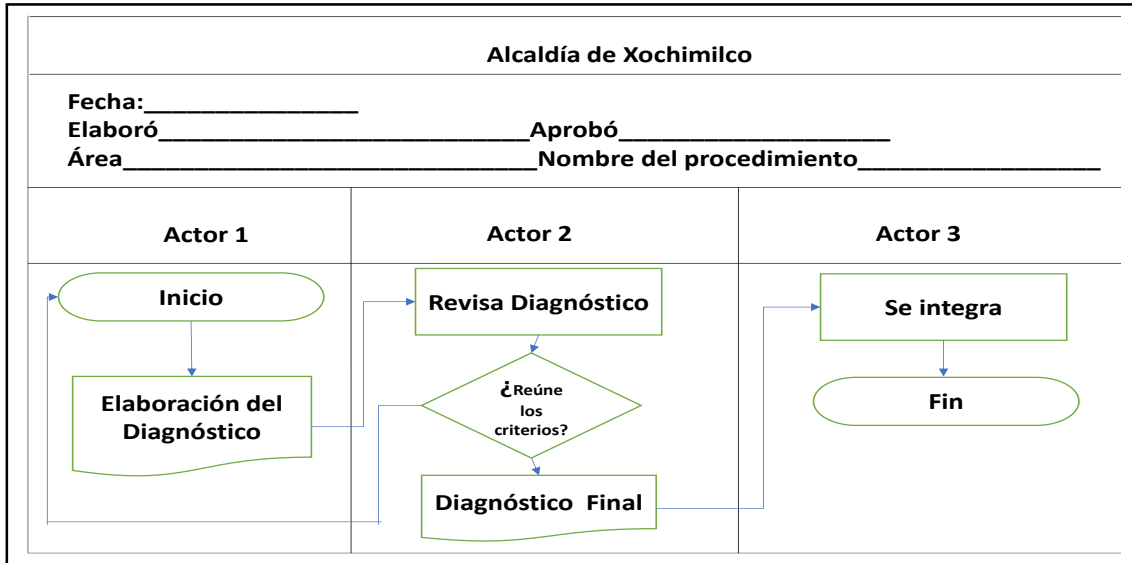
Los mecanismos son conocidos por las áreas responsables.		X			En el Manual de Administración y procedimientos se definen mecanismos y actores, pero no se indican aspectos de comunicación interna.
Las unidades responsables cuentan con herramientas y/o plantillas de gestión de comunicación interna y externa.	X				Se maneja plantillas en Excel como bases de datos.

### Observaciones:

- El manual de administración y procedimientos describe 205 procedimientos que fundamentan la operación de la Alcaldía. Dicho manual es del año 2019.
- El manual explica los procesos clave para opera el programa presupuestal.
- De las evidencias compartidas por el enlace no se incluyó el manual 2019.

### Recomendaciones:

- Realizar una inducción al personal de nuevo ingreso y actualización al personal que lleva más tiempo con respecto al manual administración y procedimientos.
- Hay que considerar que cada persona que se integre a la Alcaldía tenga un ejemplar del manual y en lo particular la descripción de su puesto y los procesos significativos donde interactúa.
- Considerar para el 2022 actualizar el manual de administración y procedimientos.
- En dicha actualización es importante contar con los procedimientos a nivel programa presupuesto como son: elaboración y actualización de diagnósticos, integración de carpetas de evidencias por programa presupuesto, con ello se contará con información sistematizada y rutas de trabajo claras.





GOBIERNO DE LA  
CIUDAD DE MÉXICO

**CEDIC, A.C.**  
CENTRO DE ESTUDIOS PARA EL DESARROLLO INTEGRAL COMUNITARIO



ALCALDÍA XOCHIMILCO

MÉXICO TENOCHTITLAN  
SIETE SIGLOS DE HISTORIA

## CAPÍTULO IV

### COBERTURA Y FOCALIZACIÓN PROGRAMA PRESUPUESTARIO

### **E118 ACCIONES POLICIALES Y PREVENCIÓN DEL DELITO**

ALCALDÍA XOCHIMILCO

EVALUACIÓN ESPECÍFICA DE DESEMPEÑO

FONDO DE APORTACIONES PARA EL FORTALECIMIENTO DE LOS MUNICIPIOS  
Y LAS DEMARCACIONES TERRITORIALES

(FORTAMUN)



## Capítulo IV. Cobertura y focalización

Tabla 14. Cobertura y focalización.

Criterio de	Valoración cualitativa				Hallazgos
	Sí	Parcialmente	No	N/A	
El Programa presupuestario tiene definida la población potencial y se identifica la unidad de medida, cuantificación y valor durante el ejercicio fiscal 2020.	X				El POA establece una población potencial
El Programa presupuestario tiene definida la población objetivo y se identifica la unidad de medida, cuantificación y valor durante el ejercicio fiscal 2020.			X		No se estima la población objetivo
El Programa presupuestario tiene definida la población atendida y se identifica la unidad de medida, cuantificación y valor durante el ejercicio fiscal 2020.		X			El subprograma 2018-2021 cuenta con información estadística, pero no especifica la población atendida, solo se mencionan las incidencias delito.
La población atendida se encuentra desagregada por localidad, género, grupo de edad, población indígena y cuenta con mecanismos de incorporación al Pp.			X		No hay información.
El Programa presupuestario cuenta con datos de la			X		No hay información.



evolución de la cobertura de al menos cinco años incluyendo el ejercicio fiscal evaluado.					
El Programa presupuestario cuenta con información sobre la cuantificación de las poblaciones, sus modificaciones y su relación con la evolución del presupuesto por entidad, municipio y desagregación geográfica.			X		No hay información.

**Observaciones:**

- Al observar los hallazgos se establece una identificación de la población potencial asumiendo al total de la población de la Alcaldía susceptible de alguna incidencia delictiva. Con esa premisa se fijó esta cobertura.
- Población objetivo es parte de la población potencial con la cual se planea trabajar. Ciertamente el programa es reactivo en considerar la población que tiene incidencias delictivas.
- Se observa que la población atendida es aquella que fue víctima de una incidencia delictiva, no se observa a la población que fue atendida por acciones de prevención del delito.





## Recomendaciones:

- Considerar en la cobertura no sólo a la población atendida que fue víctima de una incidencia delictiva; sino también aquella que ha participado en acciones de prevención del delito.
- Considerar en la cobertura de seguridad pública a la población total y el número de elementos de seguridad pública, con el fin de reflejar el número de elementos promedio de habitantes por policía.
- Si hay comités de participación ciudadana, resulta valioso mostrar y describir la integración de los comités.
- Considerar una base de datos más robusta que permita sistematizar la información y rendir reportes desagregados.
- Se sugiere mayor coordinación dentro del área para consolidar la justificación alusiva al volumen de las acciones realizadas en correlación con beneficiarios y recursos ejercidos, por Programa presupuestario.
- Contar con una serie histórica de datos para observar la cobertura y así mismo realizar una proyección de al menos 5 años para tener escenarios sobre la cobertura y necesidades presupuestales.
- Para realizar la proyección a 5 años, cuando se tienen datos históricos, se puede considerar la siguiente fórmula.

Donde:

$$TMCA = \left( \frac{Df}{Di} \right)^{\frac{1}{n-1}}$$

TMCA= Tasa media de  
crecimiento anual  
DF= dato final  
Di= dato inicial  
N= número de datos.



GOBIERNO DE LA  
CIUDAD DE MÉXICO



ALCALDÍA XOCHIMILCO

MÉXICO TENOCHTITLAN  
SIETE SIGLOS DE HISTORIA

## CAPÍTULO V

### CONSISTENCIA DE LA MATRIZ DE INDICADORES PROGRAMA PRESUPUESTARIO

### **E118 ACCIONES POLICIALES Y PREVENCIÓN DEL DELITO**

#### EVALUACIÓN ESPECÍFICA DE DESEMPEÑO

#### FONDO DE APORTACIONES PARA EL FORTALECIMIENTO DE LOS MUNICIPIOS Y LAS DEMARCACIONES TERRITORIALES

(FORTAMUN)



## Capítulo V. Consistencia de la Matriz de Indicadores.

Tabla 15. Matriz de indicadores de resultados

	<b>Resumen</b>	<b>Indicadores</b>	<b>Medios de verificación</b>	<b>Supuestos</b>
<b>Fin</b>	Contribuir a la reducción de la incidencia delictiva, coordinando la ejecución de acciones policiales.	La reducción del 5% en la tasa de variación del delito del año 2020 vs 2019.	Reportes internos. Evaluaciones externas.	Los operadores policiales aplican los procesos y protocolos de forma eficiente.
<b>Propósito</b>	La Alcaldía Xochimilco reduce su nivel de incidencia delictiva.	Total, de Carpetas de Investigación iniciadas ante el MP.	Estadísticas de la FGJCDMX.	La fiscalía aplica los procesos de inicio de carpetas de forma eficiente.
<b>Componentes</b>	1. se reduce el número de infractores en la Alcaldía. 2. se reducen las CI por delitos de Alto Impacto. 3. se reducen las carpetas por delitos de Bajo Impacto.	-Total de infractores presentados al JC. -Total de CI de AI. -Total de CI de BI.	Estadísticas de los Juzgados Cívicos y la FGJCDMX.	No crece significativamente el número de infractores. No crece significativamente el número de CI en la Fiscalía.
<b>Actividades</b>	-Gabinetes de Seguridad Ciudadana. -Dispositivos coordinados de vigilancia y recorridos -Atención a llamadas de emergencia. -Reuniones vecinales.	-Total de Gabinetes realizados. -Total de recorridos realizados. -Total de llamadas de emergencia atendidas. -Total de reuniones	-Minutas, Informes, Estadísticas oficiales.	Las diferentes áreas de Seguridad Ciudadana de la Alcaldía se coordinan para las acciones.

	-Remisiones de infractores al JC. -Puestas a disposición ante el MP.	vecinales. realizadas. -Total de infractores presentados. -Total de puestas al MP.		
--	---	--	--	--

Tabla 16. Resumen Narrativo de la MIR.

Criterio	Valoración cualitativa				Hallazgos
	Sí	Parcialmente	No	N/A	
Se identifica el resumen narrativo de la MIR en el documento normativo del Programa presupuestario.	X				
Los objetivos de la MIR se encuentran redactados de manera correcta.	X				
Se identifica lógica vertical en la MIR, esta es clara y se valida en su totalidad.		X			Hay ambigüedad con la lógica vertical en el propósito y componentes.

Tabla 17. Lógica vertical de la MIR.

Criterio	Valoración cualitativa				Hallazgos
	Sí	Parcialmente	No	N/A	
El objetivo general o Fin está claramente especificado y no existe ambigüedad en su redacción.	X				
Es un objetivo o Fin superior al que el Pp.	X				

contribuye, esto es, no se espera que con la ejecución del Pp. sea suficiente para alcanzar el Fin.					
El Fin es único, por lo tanto, incluye un solo objetivo.	X				
El objetivo general o Fin está vinculado con objetivos estratégicos de la Alcaldía o del Programa Sectorial.	X				
Su logro no está controlado por los responsables del programa.	X				
El objetivo específico o Propósito está claramente especificado, no existe ambigüedad en su redacción.		X			La declaración del propósito es similar a la declaración del fin.
El objetivo específico o Propósito es consecuencia directa que se espera que ocurra como resultado de los componentes y supuestos a ese nivel de objetivos.		X			Sí, parcialmente se espera la reducción.
El Propósito es único, por lo tanto, incluye un solo objetivo.		X			Sí es único, pero se confunde con el FIN.
En su reacción incluye a la población objetivo.	X				
Su logro no está controlado por los responsables del programa.	X				
Los resultados o componentes están claramente			X		Los componentes no están redactados como resultados.

especificados, son los bienes o servicios que produce el programa.					
Los resultados o componentes son necesarios, es decir, ninguno es prescindible para producir el propósito.			X		Los componentes no están redactados como resultados.
Su realización genera junto con los supuestos en ese nivel de objetivos el propósito.			X		Los componentes no están redactados como resultados.
Las actividades están claramente especificadas y se enlistan en orden cronológico.			X		Hay una lista de actividades.
Tienen asignado un número o código que permita identificar a que resultado corresponden.			X		No hay asignados códigos.
Su logro está controlado por los responsables del programa.			X		No se especifica.

Tabla 18. Lógica horizontal de la MIR.

Criterio	Valoración cualitativa				Hallazgos
	Sí	Parcialmente	No	N/A	
Se identifican indicadores en cada nivel de la MIR para medir el desempeño del Pp. y éstos son claros.		X			Sí hay indicadores de forma parcial.
Los indicadores cuentan con un método de cálculo y éste es claro.			X		No hay método de cálculo.
Los indicadores evalúan un aspecto		X			Es parcial el aspecto que se evalúa.

sustantivo de los objetivos y permiten una adecuada valoración en el logro de estos.					
Los indicadores permiten efectuar el seguimiento en la frecuencia de la medición.		X			
Se observa avance de los indicadores respecto a sus metas en el ejercicio fiscal 2020 y años anteriores.			X		
Los indicadores cumplen con los criterios CREMAA <sup>1</sup> .		X			Parcialmente.
Se cuenta con fichas técnicas de los indicadores del Pp.			X		No se indican metas.
Las metas de cada indicador especifican su unidad de medida.			X		No se indica metas.
Las metas de cada indicador están orientadas a impulsar el desempeño, es decir, no son laxas.			X		No se indican metas.
Las metas son representativas para medir su efectividad.			X		No se indican metas.
Las metas son factibles de alcanzar considerando los plazos, recursos humanos y financieros con los			X		No se indican metas.

<sup>1</sup> Claros, Relevantes, Económicos, Monitoreables, Adecuados, Aportación marginal.

que cuenta el Pp. y la URG.					
Se identifican claramente los medios de verificación para cada indicador en cada nivel de la MIR.	X				Si hay de forma suficiente las fuentes de información.
Los medios de verificación identificados son suficientes y permiten confirmar que la información es confiable, correcta y transparente.		X			Parcialmente se identifican, pero no hay información de ligas o soporte que permita validar.
Los medios de verificación señalan el sitio donde se deposita la información sobre el cumplimiento de las metas de los indicadores.		X			Se indican los sitios donde se deposita la información, sin la desagregación de datos para su consulta como ligas o fuentes más precisas.
Los medios de verificación como páginas o portales son sitios oficiales.			X		No están citadas las páginas y portales de consulta.

### Observaciones:

- La declaración de propósito es similar al enunciado del objetivo por lo cual la lógica vertical del resumen narrativo es ambigua.
- Los resultados no indican los bienes o servicios que deberán ser producidos para lograr el propósito
- No se cuenta con las fichas técnicas de los indicadores que incluya dimensión, metas, unidad de medida y temporalidad



- Los medios de verificación no indican las páginas o portales donde se pueda consultar la información.
- Es parcial el nivel de precisión y desagregación de los indicadores.

### Recomendaciones:

- El propósito debe responder a la pregunta ¿Qué resultado concreto se espera lograr con el programa en la población objetivo?, por tanto, se parte de una situación no deseada hacia una deseada para dicha población. Revisar el diagnóstico.
- Se recuerda que los componentes son los bienes y servicios que deberán ser producidos o entregados por medio del programa a la población objetivo para cumplir con el propósito.
- Los supuestos se deben redactar en positivo de acuerdo con las condiciones del entorno.
- Los indicadores deben tener su ficha técnica con el nivel desagregación cuyos atributos que debe poseer según CREMA.
- Se propone un ejemplo para la secuencia de actividades.

<b>Resultados/ Actividades</b>	<b>Resultados/Actividades alternas</b>
1. Se reduce el número de infractores en la Alcaldía. 2. Se reducen las CI por delitos de Alto Impacto. 3. Se reducen las carpetas por delitos de Bajo Impacto.	R1. Se reduce el número de infractores en la Alcaldía. R2. Se reducen las CI por delitos de Alto Impacto. R3. Se reducen las carpetas por delitos de Bajo Impacto.
Gabinetes de Seguridad Ciudadana- -Dispositivos coordinados de vigilancia y recorridos. -Atención a llamadas de emergencia. -Reuniones vecinales. -Remisiones de infractores al JC. -Puestas a disposición ante el MP.	R1.1 Crear una línea base de infractores para su cotejo. R1.2 Crear gabinetes de seguridad ciudadana. R1.3 Desarrollar dispositivos coordinados de atención ciudadana.

Nota. Por cada resultado se deben organizar secuencialmente las actividades con un código de identificación



A continuación, se proponen algunos indicadores que puedan ser utilidad para mejorar la MIR del programa presupuestario.

**Desagregado de la MIR (Ficha técnica)**

<b>Ramo Administrativo</b>	Ramo 33 Aportaciones Federales para Entidades Federativas y Municipios
<b>Fondo</b>	FORTAMUN
<b>Unidad Responsable del Pp. de la Alcaldía</b>	Coordinación de Seguridad Ciudadana
<b>Nombre del Pp.</b>	Acciones Policiales y prevención del delito

<b>Objetivo al que corresponde el indicador</b>	Coordinar la ejecución de las políticas públicas de seguridad ciudadana para contribuir a la reducción del delito.	<b>Marque el nivel (x)</b>	<b>Fin ( X )</b>
			<b>Propósito ( )</b>
			<b>Componente( )</b>
			<b>Actividad( )</b>

**Datos de identificación del indicador**

<b>Orden</b>	1	<b>Nombre del indicador</b>	Tasa de variación del delito
<b>Dimensión del indicador</b>	Efectividad	<b>Tipo de indicador para los resultados</b>	Estratégico

**Método de Cálculo**

$((\text{Índice delictivo del año 2020} / \text{Índice delictivo del año 2019}) - 1) * 100$

**Meta**

<b>Frecuencia de medición</b>	Trimestre/anual
<b>Unidad de Medida</b>	Tasa de variación
<b>Meta programada</b>	Reducción en -5%
<b>Parámetros de semaforización</b>	Verde: $\geq -5\%$ Amarillo: Entre 0 y $-4.99\%$ Rojo: $\geq 1$

**Desagregado de la MIR (Ficha técnica)**

<b>Ramo Administrativo</b>	Ramo 33 Aportaciones Federales para Entidades Federativas y Municipios
<b>Fondo</b>	FORTAMUN
<b>Unidad Responsable del Pp. de la Alcaldía</b>	Coordinación de Seguridad Ciudadana
<b>Nombre del Pp.</b>	Acciones Policiales y prevención del delito

<b>Objetivo al que corresponde el indicador</b>	<b>Integrar comités en la Alcaldía de participación ciudadana</b>	<b>Marque el nivel (x)</b>	<b>Fin ( )</b>
			<b>Propósito ( )</b>
			<b>Componente( X )</b>
			<b>Actividad( )</b>

### Datos de identificación del indicador

<b>Orden</b>	3	<b>Nombre del indicador</b>	Porcentaje en la integración de comités
<b>Dimensión del indicador</b>	Eficacia	<b>Tipo de indicador para los resultados</b>	Operativo

### Método de Cálculo

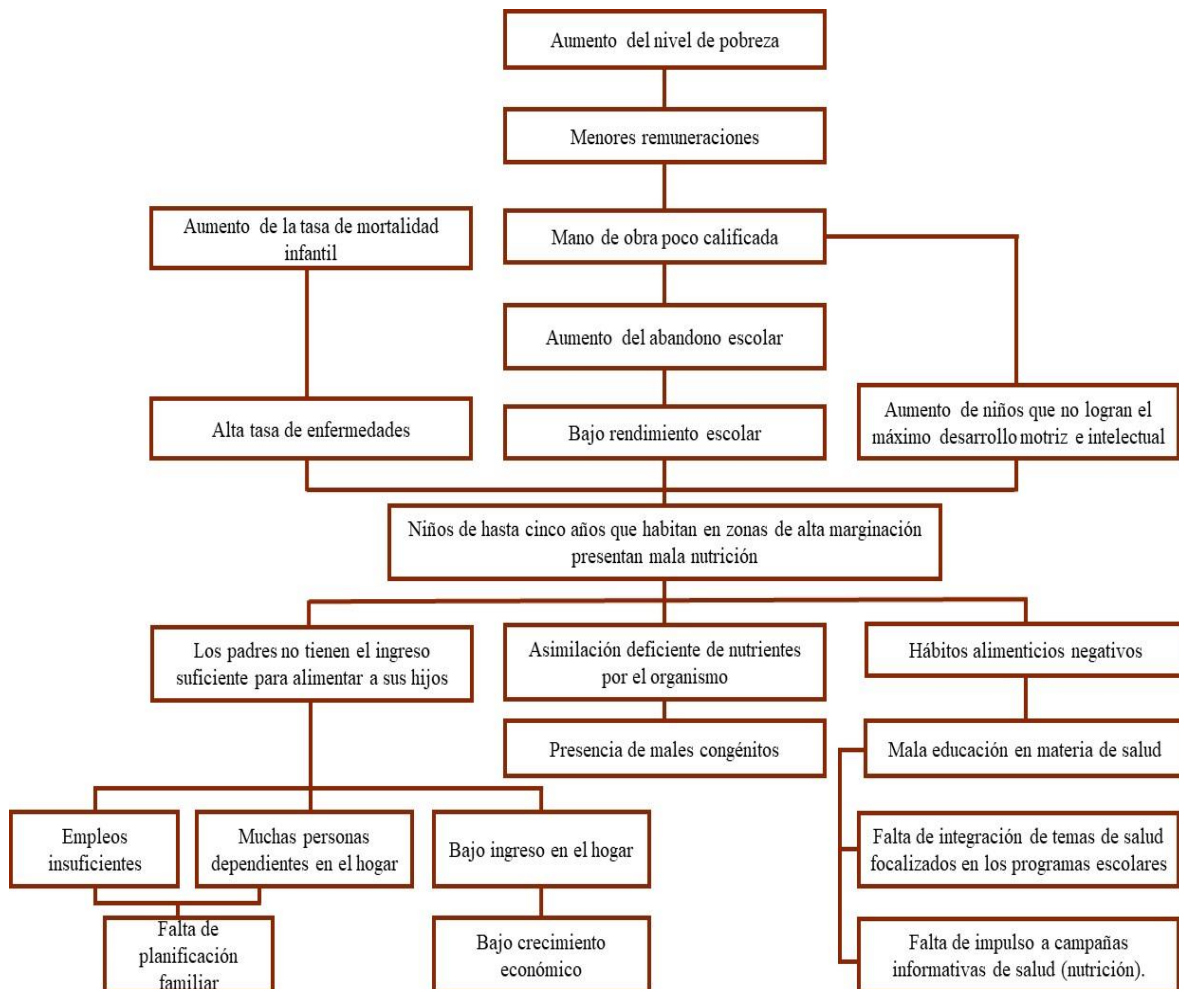
(Comités integrados / total de comités existentes y en operación) X 100

### Meta

<b>Frecuencia de medición</b>	Trimestre/anual
<b>Unidad de Medida</b>	Tasa de variación
<b>Meta programada</b>	20%
<b>Parámetros de semaforización</b>	Verde: >=18% Amarillo: Entre 14 y17 % Rojo: >= 13%

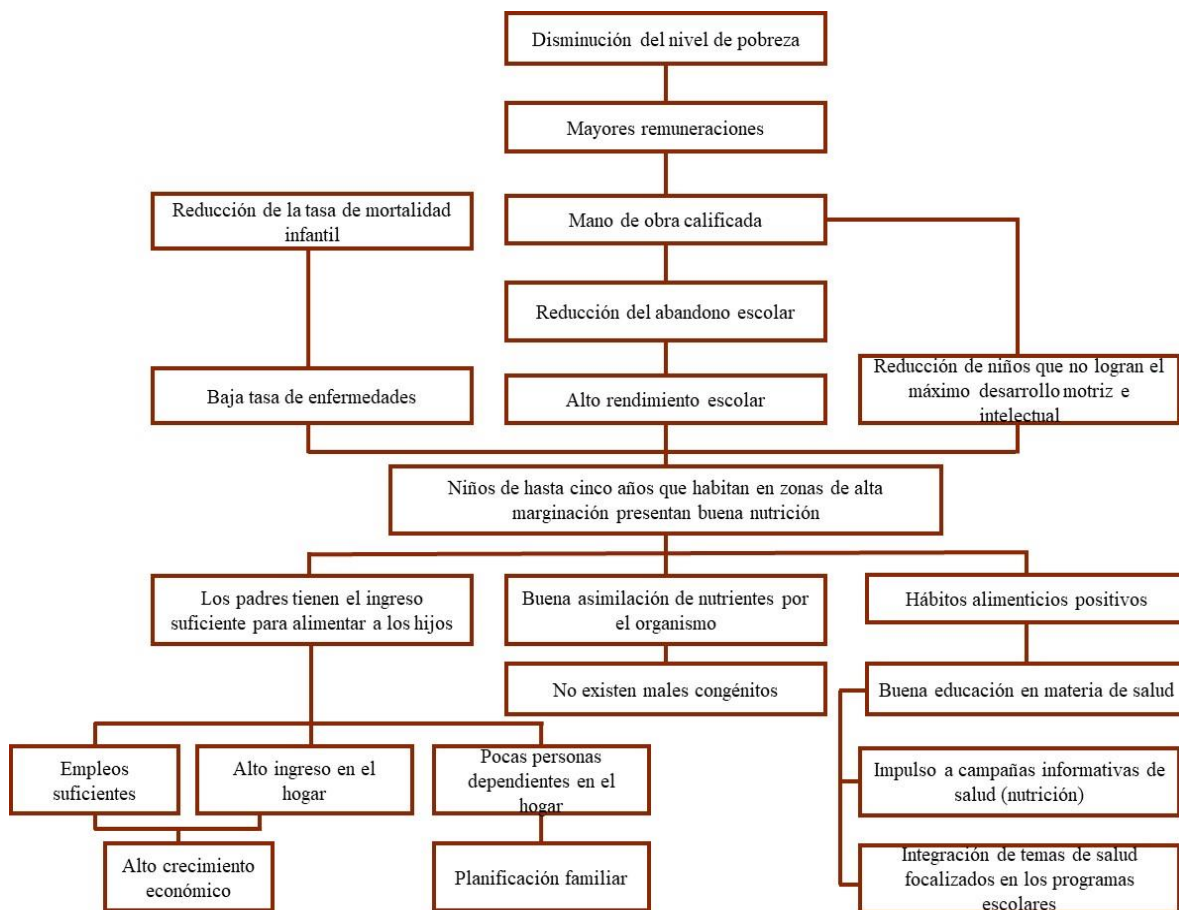
Para una adecuada construcción de la MIR el primer aspecto fundamental es la identificación y conceptualización del problema que busca resolver; para ello, se puede usar la herramienta del árbol de problemas y objetivos, cuya construcción debe partir del análisis o el diagnóstico sobre el tema y que muestra evidencia empírica del problema.

**Figura 1. Árbol de problemas**



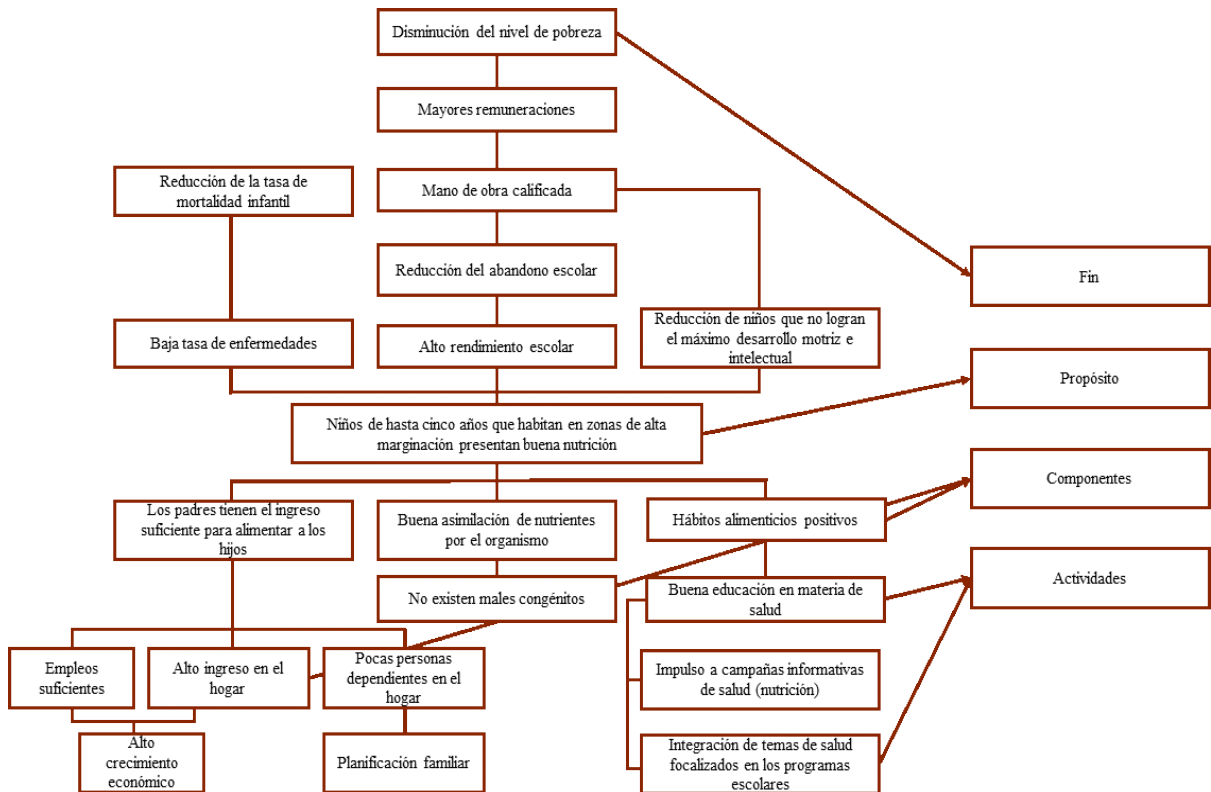
Una vez construido el árbol del problema, se procede a construir el de objetivos. Este último es una representación de la situación esperada en el caso de que el problema fuese resuelto.

**Figura 2. Árbol de objetivos**



El árbol de objetivos constituye una herramienta útil para elaborar la columna de resumen narrativo de la MIR, puesto que la información del árbol se traslada al fin, propósito, componentes y actividades de la matriz.

**Figura 3. Árbol de objetivos con (Fin, Propósito, Componentes y Actividades)**



La MIR recoge información del árbol de objetivos, pero la ordena desde un punto de vista institucional, es decir, sólo desde la perspectiva de uno de los programas o instituciones participantes en la solución del problema.

**Figura 4. Matriz de indicadores de rendimiento**

	<b>Resumen</b>	<b>Indicadores</b>	<b>Medios de verificación</b>	<b>Supuestos</b>
<b>Fin</b>	Contribuir a la reducción de la mortalidad infantil en las zonas de alta marginación.	Variación de la mortalidad infantil 2020-2019	Anuario estadístico de sector salud anual Encuesta de epidemiología.	La población enseña los conocimientos aprendidos sobre buenos hábitos alimenticios a sus hijos e hijas”.
<b>Propósito</b>	Niños menores de cinco años que habitan en zonas de alta marginación presentan buena nutrición.	Porcentaje de niños menores de cinco años que habitan en zonas de alta marginación que mejoraron su alimentación.	Reportes internos anuales Investigaciones externas por Universidades Portal de la institución o dependencia.	La población infantil ingiere suplementos y se alimenta de forma balanceada.
<b>Componentes</b>	1. Apoyo económico para alimentación entregado 2. Cursos de buenos hábitos alimenticios impartidos.	1. Porcentaje de recursos entregados 2. Porcentaje de cursos realizados	Cuenta pública anual Estados financieros Reportes trimestrales de avances físico Programa operativo anual Portal de la Institución y dependencia.	Hay participación de los padres de familia y aplican lo aprendido en los cursos.
<b>Actividades</b>	A1C1 Realizar el padrón de beneficiarios. A2C1 Identificar los centros de entrega del apoyo. A3C1 Supervisar la entrega del apoyo. A1C2 Determinar los contenidos del curso. A2C2 Seleccionar a los capacitadores.		Lista de beneficiarios Fotografías Bitácoras de seguimiento Reportes internos Programa de capacitaciones. Evaluaciones de las capacitaciones.	Las autoridades son favorables al proyecto Hay interés en de los padres de familia en participar.



	A3C2 Realizar la programación de las capacitaciones.			
--	--	--	--	--

### Desagregado de la MIR (Ficha técnica)

Nivel: Fin

<b>Ramo Administrativo</b>	Ramo 33 Aportaciones Federales para Entidades Federativas y Municipios
<b>Fondo</b>	FORTAMUN
<b>Unidad Responsable del Pp. de la Alcaldía</b>	Dirección de Desarrollo Social
<b>Nombre del Pp.</b>	02050603 alimentación para la población infantil

<b>Objetivo al que corresponde el indicador</b>	Contribuir a la reducción de la mortalidad infantil en las zonas de alta marginación.	<b>Marque el nivel (x)</b>	<b>Fin (X)</b>
			<b>Propósito ( )</b>
			<b>Componente( )</b>
			<b>Actividad( )</b>

### Datos de identificación del indicador

<b>Orden</b>	1	<b>Nombre del indicador</b>	Tasa de variación de mortalidad infantil
<b>Dimensión del indicador</b>	Efectividad	<b>Tipo de indicador para los resultados</b>	Estratégico

Método de Cálculo
((Índice mortalidad infantil por desnutrición del año 2020 / Índice de mortalidad infantil por desnutrición 2019)-1) *100

Meta	
Unidad de Medida	Tasa de variación
Frecuencia	Anual
Meta programada	Reducción en -5%
Parámetros de semaforización	Verde: >=al -5% Amarillo: Entre 0 y -4.99% Rojo: >= 1

**Desagregado de la MIR (Ficha técnica)**  
**Nivel: Propósito**

Ramo Administrativo	Ramo 33 Aportaciones Federales para Entidades Federativas y Municipios
Fondo	FORTAMUN
Unidad Responsable del Pp. de la Alcaldía	Dirección de Desarrollo Social
Nombre del Pp.	02050603 alimentación para la población infantil

<b>Objetivo al que corresponde el indicador</b>	Niños menores de cinco años que habitan en zonas de alta marginación presentan buena nutrición.	<b>Marque el nivel (x)</b>	<b>Fin ( )</b>
			<b>Propósito ( x )</b>
			<b>Componente( )</b>
			<b>Actividad( )</b>

**Datos de identificación del indicador**

<b>Orden</b>	2	<b>Nombre del indicador</b>	Cobertura de niños con mejora alimentación
<b>Dimensión del indicador</b>	Efectividad	<b>Tipo de indicador para los resultados</b>	Estratégico

Método de Cálculo
(Número de niños que mejorar su alimentación / población objetivo) X100

Meta	
Unidad de Medida	Tasa de variación
Frecuencia	Anual
Meta programada	80%
Parámetros de semaforización	Verde: >=80% Amarillo: Entre 70-79% Rojo: <= 69%

### Desagregado de la MIR (Ficha técnica)

#### Nivel: Componente 1

Ramo Administrativo	Ramo 33 Aportaciones Federales para Entidades Federativas y Municipios
Fondo	FORTAMUN
Unidad Responsable del Pp. de la Alcaldía	Dirección de Desarrollo Social
Nombre del Pp.	02050603 alimentación para la población infantil

Objetivo al que corresponde el indicador	Apoyo económico para alimentación entregado	Marque el nivel (x)	Fin ( )
			Propósito ( )
			Componente( X )
			Actividad( )

#### Datos de identificación del indicador

Orden	3	Nombre del indicador	Gasto social aplicado
Dimensión del indicador	Eficacia	Tipo de indicador para los resultados	Gestión

Método de Cálculo
(Cantidad de recurso entregado / cantidad de recurso programado) X100

Meta	
Unidad de Medida	Tasa de variación
Frecuencia	Anual
Meta programada	95%
Parámetros de semaforización	Verde: >=95% Amarillo: Entre 85-94% Rojo: <= 84%

### Desagregado de la MIR (Ficha técnica)

#### Nivel: Componente 2

Ramo Administrativo	Ramo 33 Aportaciones Federales para Entidades Federativas y Municipios
Fondo	FORTAMUN
Unidad Responsable del Pp. de la Alcaldía	Dirección de Desarrollo Social
Nombre del Pp.	02050603 alimentación para la población infantil

Objetivo al que corresponde el indicador	Porcentaje de cursos realizados	Marque el nivel (x)	Fin ( )
			Propósito ( )
			Componente( X )
			Actividad( )

#### Datos de identificación del indicador

Orden	3	Nombre del indicador	Nivel de gestión de cursos
Dimensión del indicador	Eficacia	Tipo de indicador para los resultados	Gestión



**Método de Cálculo**

(Número de cursos realizados/ Número de curso programados) X100

**Meta**

<b>Unidad de Medida</b>	<b>Porcentaje</b>
<b>Frecuencia</b>	Anual
<b>Meta programada</b>	90%
<b>Parámetros de semaforización</b>	Verde: >=90% Amarillo: Entre 80-89% Rojo: <= 79%



GOBIERNO DE LA  
CIUDAD DE MÉXICO



ALCALDÍA XOCHIMILCO

MÉXICO TENOCHTITLAN  
SIETE SIGLOS DE HISTORIA

## CAPÍTULO VI

### TRANSPARENCIA Y RENDICIÓN DE CUENTAS PROGRAMA PRESUPUESTARIO

### **E118 ACCIONES POLICIALES Y PREVENCIÓN DEL DELITO**

#### ALCALDÍA XOCHIMILCO

#### EVALUACIÓN ESPECÍFICA DE DESEMPEÑO

#### FONDO DE APORTACIONES PARA EL FORTALECIMIENTO DE LOS MUNICIPIOS Y LAS DEMARCACIONES TERRITORIALES

#### (FORTAMUN)

## Capítulo VI. Transparencia y rendición de cuentas.

Tabla 19. Mecanismos de transparencia y rendición de cuentas.

Criterio	Valoración cualitativa				Hallazgos
	Sí	Parcialmente	No	N/A	
La URG reporta información documentada para monitorear el desempeño del Pp.	X				Se localizó en la página oficial de la Alcaldía y en la Plataforma Nacional de Transparencia toda la información establecida en los Artículos 121,122,124,143,145,146,147 y 172 de la Ley de Transparencia, Acceso a la información Pública y Rendición de Cuentas de la CDMX.
Los documentos operativos y/o normativos del Pp. se encuentran a disposición del público.	X				Se localizó en la página oficial de la Alcaldía la convocatoria, reglas de operación y el proyecto de cultura en la página oficial de la Alcaldía en el apartado de Ciudades Patrimonio.
La información financiera sobre el presupuesto asignado, así como los informes del ejercicio trimestral del gasto se encuentran a disposición del público.	X				Se localizó toda la información financiera en la página oficial de la Alcaldía en el apartado de Finanzas y en la Plataforma Nacional de Transparencia.
Los indicadores del Pp. que permiten verificar el logro de sus objetivos y resultados, así como las evaluaciones, estudios y encuestas financiados con recursos públicos se encuentran a disposición de la población.	X				Se identificó en la página oficial de la Alcaldía y en la Plataforma Nacional de Transparencia. información de evaluaciones anteriores, así como indicadores para resultados.

Es pública la información de personas físicas y morales a quienes se les asignan recursos públicos.	X				Se localizó toda la información relacionada en la página oficial de la Alcaldía en el portal de Transparencia y en la Plataforma Nacional de Transparencia.
La información pública referente al Pp. es concisa, íntegra, consistente y libre de errores.			X		La información no cumple con los criterios establecidos en el artículo Quinto de los Lineamientos Técnicos para publicar, homologar y estandarizar la información de las obligaciones establecidas en el Título Quinto de la Ley de Transparencia.

Tabla 20. Mecanismos de fomento al principio de gobierno abierto.

Criterio	Valoración cualitativa				Hallazgos
	Sí	Parcialmente	No	N/A	
La URG cuenta con procedimientos para recibir y dar trámite a las solicitudes de información relacionadas con el Pp.	X				La unidad de Transparencia de la Alcaldía Xochimilco cuenta con procedimientos sistematizados a través de la Plataforma Nacional de Transparencia, el portal INFOMEX DF y el SIPOT, para dar atención a las solicitudes de información procedentes.
La URG establece mecanismos de participación ciudadana en procesos de toma de decisiones relacionados con el Pp.	X				La participación ciudadana se ejerce a través de la formación del comité de contraloría social.
La URG genera documentación y publicación de la información en formatos abiertos y accesibles relativa al Pp.	X				Toda la información relacionada al Pp. se encuentra disponible en formatos accesibles en el portal de Transparencia de la Alcaldía Xochimilco y de la Plataforma Nacional de Transparencia.



La URG fomenta el uso de tecnologías de la información para garantizar la transparencia, el derecho de acceso a la información y su accesibilidad.		X			La unidad de Transparencia hace uso intensivo de las plataformas digitales de acceso a la información a través Plataforma Nacional de Transparencia, el adicionalmente cuenta bases de datos organizadas y estructuradas de fácil acceso con datos históricos de cada solicitud de información desde el inicio hasta la resolución final.
La URG cuenta con un código de valores y principios del buen Gobierno.		X			La unidad de Transparencia se observa altamente comprometida con el acceso a la información y la rendición de cuentas; sin embargo, no se evidenció un código establecido e implementado.

Tabla 21. Avance en la consecución de objetivos del Programa presupuestario.

Criterio	Valoración cualitativa				Hallazgos
	Sí	Parcialmente	No	N/A	
El avance en la consecución de objetivos del Pp. es verificable públicamente.		X			La información cuantitativa es pública pero no precisa para que cualquier ciudadano verifique la consecución de objetivos.
El Pp. permite ubicar geográficamente su contribución al cumplimiento de objetivos.	X				Se toma geográficamente a toda la demarcación.
El Pp. cuantifica a los beneficiarios finales de las acciones que se realizan con recursos públicos.		X			Hay información a nivel de cuenta pública, pero no hay desagregación de la información de beneficiarios.
El Pp. permite la rastreabilidad de los recursos que se ejercieron para alcanzar los resultados.		X			Hay información de rastreabilidad, solo a nivel de cuenta pública.

El Pp. explica y justifica las razones de la modificación de las metas, en caso de hacerlo.		X			A nivel de la cuenta pública se cuenta con la información
---	--	---	--	--	---

### Observaciones:

- Después de haber realizado un análisis exhaustivo con respecto a la forma de proceder desde el ámbito de la transparencia a nivel Alcaldía en correlación con el FORTAMUN, se puede apreciar lo siguiente:
- La Alcaldía cuenta con una Unidad de Transparencia capacitada y con conocimiento alusivo a las diferentes leyes y disposiciones para dar cumplimiento al acceso a la información desde la protección de datos personales. Es así que, se observa un cumplimiento normativo a nivel formato. Esto implica que, desde la plataforma y página web de acceso a la información, se puede consultar información cuantitativa de forma, no de contenido.
- Lo último quiere decir que hace falta el cumplimiento de los criterios establecidos en el artículo quinto de los lineamientos técnicos para publicar, homologar y estandarizar la información de las obligaciones establecidas en la ley de transparencia.
- Por otro lado, se observa que a nivel Alcaldía sí se cuenta con un código de valores y principios de buen gobierno, no obstante, dicho código carece de seguimiento y consideración en la labor diaria de las diferentes áreas. Esta observación se puede constatar desde la falta de consciencia evidenciada en las diferentes áreas, con respecto a la importancia de proveer al ciudadano de información clara, integrada, robusta y consistente.
- Es, así pues, que los ciudadanos sí pueden consultar información cuantitativa, pero carente de precisión para la verificación de objetivos.
- Para finalizar, se hace evidente en la Alcaldía un grado de cumplimiento sobre los beneficiarios finales de forma generalizada.



GOBIERNO DE LA  
CIUDAD DE MÉXICO



ALCALDÍA XOCHIMILCO

MÉXICO TENOCHTITLAN  
SIETE SIGLOS DE HISTORIA

### **Recomendaciones:**

- Se sugiere capacitar a las diferentes áreas sobre la importancia y las implicaciones positivas para la Alcaldía, con respecto a apegarse al criterio de transparencia y rendición de cuentas. De igual forma, se observa la necesidad de capacitar a los diferentes responsables sobre los lineamientos técnicos para publicar, homologar y estandarizar la información de las obligaciones establecidas en la ley de transparencia, así como la forma de establecer los criterios para dar cumplimiento al número de beneficiarios finales.



GOBIERNO DE LA  
CIUDAD DE MÉXICO

**CEDIC, A.C.**  
CENTRO DE ESTUDIOS PARA EL DESARROLLO INTEGRAL COMUNITARIO



ALCALDÍA XOCHIMILCO

MÉXICO TENOCHTITLAN  
SIETE SIGLOS DE HISTORIA

ANÁLISIS FODA PROGRAMA  
PRESUPUESTARIO

**E118 ACCIONES POLICIALES Y PREVENCIÓN DEL DELITO**

ALCALDÍA XOCHIMILCO

EVALUACIÓN ESPECÍFICA DE DESEMPEÑO

FONDO DE APORTACIONES PARA EL FORTALECIMIENTO DE LOS MUNICIPIOS  
Y LAS DEMARCACIONES TERRITORIALES  
(FORTAMUN)

## Análisis FODA

Aspectos de Análisis FODA	Hallazgos
Fortalezas	F1. Programas operativos anuales F2. Eficacia en gastos ejercido vs programado F3. Equipo operativo y mandos medios F4 Manuales de procedimientos de 2019 F5. Lineamientos de operación de los Pp. F6. Presupuestos aprobados
Debilidades	D1. El análisis de problemas es débil D2. Análisis de objetivos D3. Vinculación con objetivos superiores como los PGCDMX 2019-2024, PND 2019-2024 y ODS D4. Coberturas anuales de población objetivo, atendida y potencial y prospectiva de presupuesto D5. Coherencia y congruencia de las MIR
Oportunidades	O1. Recomendaciones de las evaluaciones O2. Capacitación en planeación y prospectiva. O3. Consultores capacitados. O4. Apoyo de la subsecretaria de egresos de la CDMX.
Amenazas	A1. Sanciones por parte de la auditoría. A2. Discrepancias con la Secretaría de Administración y Finanzas de la CDMX por los indicadores formulados de forma incorrecta. A3. Ciudadanía desinformada por los resultados de los Pp. A4. Baja presencia en oficinas por la pandemia del 2020.
Fortalezas / Oportunidades	Aprovechar las recomendaciones de los evaluadores para fortalecer las habilidades y competencia del equipo de operación en seguimiento y monitoreo de los Pp. (F1, F3, O1, O2; O3) como lo señala la Ley de Austeridad, Transparencia en Remuneraciones, Prestaciones y Ejercicio de Recursos.

Fortalezas / Amenazas	Mejorar los reportes de los resultados a nivel de Pp. para informar a la ciudadanía como lo señala la Ley de Austeridad, Transparencia en Remuneraciones, Prestaciones y Ejercicio de Recursos (F1, F5, F6, A3).
Debilidades / Oportunidades	Aprovechar las recomendaciones de las evaluaciones y los consultores para fundamentar los diagnósticos y la coherencia y congruencia de lógica vertical y horizontal de las MIR (D1, D2, D5, O1, O2, O3). Actualizar procedimientos de en los manuales de administración.
Debilidades / Amenazas	Afrontar las amenazas con el desarrollo de habilidades y competencias de los involucrados en planeación y seguimiento de los Pp. Mejorar los reportes de resultados para informar a los grupos de interés. (D1, D2, D3, A3, A2).

### Recomendaciones a partir del cruce CAME con los elementos del análisis FODA:

- Corregir las Debilidades
- Afrontar las Amenazas
- Mantener las Fortalezas
- Explorar las Oportunidades

**1.1.** Corregir el desconocimiento con respecto a la normatividad relativa a la planeación de los Programas presupuestarios, la falta de diagnósticos y la visión inmediata por una visión a largo plazo.

**1.2.** Corregir los mecanismos de comunicación, corregir la visión con respecto a la importancia de los registros históricos, su documentación, ordenamiento y sistematización.

**1.3.** Corregir la visión con respecto a la transparencia y rendición de cuentas.

**1.4.** Corregir el tipo de administración reactiva y con visión de corto plazo, por una administración proactiva y con visión a largo plazo.



- 2.1. Afrontar las inconsistencias con respecto a los lineamientos de CONEVAL – MML.
  - 2.2. Afrontar la visión y presión ciudadana en temas poco estratégicos.
  - 2.3. Afrontar la posible continuidad de la pandemia y sus implicaciones.
  - 2.4. Afrontar las peticiones constantes por parte de la ciudadanía.
  - 2.5. Afrontar la poca participación ciudadana.
  - 2.6. Afrontar las posibles auditorías.
- 
- 3.1. Mantener el orgullo de ser una Alcaldía catalogada como Patrimonio Mundial de la Humanidad.
  - 3.2. Mantener los recursos humanos que ya están calificados para realizar el trabajo correspondiente a cada Programa presupuestario.
  - 3.3. Mantener la forma correcta de elaborar los POA, así como las convocatorias correspondientes a los Programas presupuestarios.
  - 3.4. Mantener actualizados los manuales administrativos.
  - 3.5. Mantener en buenas condiciones los equipos de cómputo y el acceso a internet.
  - 3.6. Mantener la unidad de transparencia con personal informado y que da cumplimiento a la normatividad.
- 
- 4.1. Explorar la estructura programática.
  - 4.2. Explorar los lineamientos y reglas de operación.
  - 4.3. Explorar la normatividad vigente para cada Programa presupuestario.
  - 4.4. Explorar las posibilidades de colaboración con consultores externos.
  - 4.5. Explorar los datos oficiales que proporciona el INEGI y CONEVAL.



GOBIERNO DE LA  
CIUDAD DE MÉXICO

**CEDIC, A.C.**  
CENTRO DE ESTUDIOS PARA EL DESARROLLO INTEGRAL COMUNITARIO



ALCALDÍA XOCHIMILCO

MÉXICO TENOCHTITLAN  
SIETE SIGLOS DE HISTORIA

## CAPÍTULO I

### IDENTIFICACIÓN DE LAS CARACTERÍSTICAS DEL PROGRAMA PRESUPUESTARIO

### **E123 MANEJO INTEGRAL DE RESIDUOS SÓLIDOS URBANOS**

ALCALDÍA XOCHIMILCO

EVALUACIÓN ESPECÍFICA DE DESEMPEÑO

FONDO DE APORTACIONES PARA EL FORTALECIMIENTO DE LOS MUNICIPIOS  
Y LAS DEMARCACIONES TERRITORIALES

(FORTAMUN)



## Capítulo I. Identificación de las características del programa presupuestario

### 1.1 Nombre del programa

Programa presupuestario E123 denominado; “Manejo integral de residuos sólidos urbanos”

### 1.2 Siglas: Pp. E123

### 1.3 Año del presupuesto: 2020

### 1.4 Antecedentes del programa presupuestario

Las actividades de Manejo integral de residuos sólidos urbanos conforman un programa presupuestario que integra el portafolio de programas de FORTAMUN el cual busca fortalecer la administración pública de la Alcaldía, por lo cual los recursos se destinan a el manejo de residuos sólidos urbanos.

Con base en la cuenta pública 2020 los recursos federales destinados a este programa fueron:

Tabla 22. Presupuesto de E123

Clave	G. Aprobado (\$)	H. Modificado (\$)	I. Ejercido	Avance (C/A) *100	Avance (C/B) *100
E123	6'000,000.00	5'632,728.32	5'632,728.00	93.88%	100%

Fuente. Egresos con recursos federales ERF-259100. FORTAMUN. Original URG. Cuenta Pública de la Alcaldía, Xochimilco. CDMX. 2020.

Tabla 23. Metas físicas del programa E123

Clave	Unidad	A. Original	B. Modificado	C. Alcanzado	(C/A) *100	(C/B) *100
E123	Tonelada	250,000	250,000	242,443	97	97

Fuente. Egresos con recursos federales ERF-259100. FORTAMUN. Original URG. Cuenta Pública de la Alcaldía, Xochimilco. CDMX. 2020

Es importante señalar, que el programa presupuesto tiene una participación del 1.68% del total del FORTAMUN.

***1.5 Indicar cuál es el problema o necesidad pública que atiende, su objetivo, qué hace, cómo lo hace, bienes y/o servicios que entrega, indicando claramente el tipo de apoyo que entrega el programa.***

Tabla 24. Criterios de valoración por cada rubro

Criterio	Valoración cualitativa				Hallazgos
	Sí	Parcialmente	No	NA	
El problema o necesidad se formula como un hecho negativo o como una situación que puede ser revertida.		X			Con base en el anteproyecto de egresos 2020, marco de la política pública general. Se enuncia el problema. No ha y evidencia de un documento soporte.
Se describe que y como opera el programa.		X			El anteproyecto identifica el Fin y propósito que son elementos centrales del proceso de planeación y diseño del programa, pero no hay más información de la secuencia de actividades para opera el programa
Se indican los tipos de apoyos que entrega.		X			El anteproyecto enuncia algunas acciones.
Resumen narrativo de la MIR.		X			Con base en el anteproyecto de egresos 2020, marco de la política pública general enuncia el FIN, Propósito y acciones.
Vinculación a los ODS.			X		No hay evidencia de identificación de con los ODS.
Alineación al Plan Nacional de Desarrollo					No hay información al respecto.

(PND), contribución a las metas y objetivos del Programa de Gobierno de la Ciudad de México (PGCDMX) 2019-2024; así como la vinculación con los Objetivos de Desarrollo Sostenible (ODS) Agenda 2030			X		
Identificar Indicador Sectorial. Se seleccionará el indicador del programa sectorial al que se encuentra vinculado y al que contribuye con el logro de sus objetivos; se deben incluir los datos del indicador sectorial y la meta de este.			X		No hay evidencia del indicador sectorial.

### Observaciones:

Con base en los hallazgos encontrados, a continuación, se explican las observaciones y comentarios pertinentes:

- El problema: hay evidencia enunciativa del problema; sin embargo, no hay una fundamentación con datos cuantitativos que soporte lo dicho.
- El qué y cómo opera el programa: hay evidencia parcial del planteamiento del Fin y Propósito. Esta información establece la dirección del programa, que estará orientado la solución del problema planteado. Sin embargo, dicho planteamiento es ambiguo con poca congruencia con el problema planteado.
- Los tipos de apoyos. Se enuncian acciones sobre la recolección, tratamiento y disposición final de desechos sólidos y peligrosos.



### Recomendaciones:

- El problema: es importante que el problema tenga más argumentación y este documentado.
- El qué y cómo opera el programa: se recomienda que a partir de una claridad en el problema central se elaboró el Propósito y después el Fin.
- Es importante revisar los ODS, PND y PGCDMX para identificar los objetivos, metas e indicadores con los cuales el programa presupuestario se vincula con el fin de fortalecer los procesos de planeación.
- Documentar los indicadores donde se vincula el programa presupuesto. Para lo cual la instancia evaluadora propone la siguiente tabla:

Agenda 2030 ODS	Eje Plan Nacional de Desarrollo 2019-2024	Ramo/Sector	Modalidad/ programa presupuestario
Indicar los objetivos e indicadores, según corresponda el programa presupuestario.	Indicar los ejes con los cuales se vincula.	Indicador al ramo o sector con el cual se vincula.	E123 denominado "Manejo integral de residuos sólidos urbanos".



GOBIERNO DE LA  
CIUDAD DE MÉXICO

**CEDIC, A.C.**  
CENTRO DE ESTUDIOS PARA EL DESARROLLO INTEGRAL COMUNITARIO



ALCALDÍA XOCHIMILCO

MÉXICO TENOCHTITLAN  
SIETE SIGLOS DE HISTORIA

## CAPÍTULO II

### CONTRIBUCIÓN Y DESTINO DE LOS RECURSOS DEL PROGRAMA PRESUPUESTARIO

#### **E123 MANEJO INTEGRAL DE RESIDUOS SÓLIDOS URBANOS**

ALCALDÍA XOCHIMILCO

EVALUACIÓN ESPECÍFICA DE DESEMPEÑO

FONDO DE APORTACIONES PARA EL FORTALECIMIENTO DE LOS MUNICIPIOS  
Y LAS DEMARCACIONES TERRITORIALES

(FORTAMUN)

## Capítulo II. Contribución y destino de los recursos

### 2.1 El diagnóstico y descripción de necesidades

Tabla 25. Diagnóstico; causas, efectos y caracterización de la necesidad

Criterio	Valoración cualitativa				Hallazgos
	Sí	Parcialmente	No	NA	
Diagnóstico con causas y efectos.		X			Con base en el anteproyecto de egresos 2020, marco de la política pública general se enuncia un breve diagnóstico sobre la problemática de la demarcación.
Caracterización de las necesidades a atender.		X			En las metas de la estructura programática hay evidencia parcial de las necesidades.

#### Observaciones:

Con base en los hallazgos encontrados, a continuación, se explican las observaciones y comentarios pertinentes:

- Diagnóstico: el diagnóstico que se describe en el anteproyecto de egresos 2020 y la información proporcionada por el área de Desarrollo Social enuncian de forma generalizada el diagnóstico, el cual no cumple con la identificación de causas y efectos como enuncia en la pregunta. Asimismo, el programa no cuenta con documentos, información y/o evidencias que le permiten conocer la situación del problema que pretende atender.
- Necesidades caracterizadas. Evidencia parcial, sin jerarquizar

## Recomendaciones:

- La importancia de elaborar y actualizar el diagnóstico es porque es un instrumento que describe una realidad de diferentes ángulos con el propósito de contar con una interpretación que sean la base de la planeación de acciones sistemáticas. Esto es, proveer información adecuada para establecer cuál es el problema, o sistema de problemas, establecer causas y efectos de los problemas, identificar las acciones optimizadas y poder proyectar la situación optimizada.
- Diagnóstico: para delimitar forma clara el problema central se recomienda que se elaboré el análisis de problemas utilizando como herramientas el árbol de problemas y/o el diagrama de Ishikawa que permita identificar la causas y efectos. Es este paso es uno de los más importantes. La información obtenida deberá estar sistematizada en un documento.
- Necesidades caracterizadas: se entiende por necesidad la carencia de un elemento o satisfactor indispensable para la comunidad de Xochimilco y por problema como aquellos factores que impactan de forma negativa a la comunidad. Por ejemplo, si hay carencia de agua potable (necesidad) y la tubería está en mal estado (problema). Se debe contextualizar y jerarquizar. Para ello se sugiere la siguiente matriz que puede ser de utilidad.

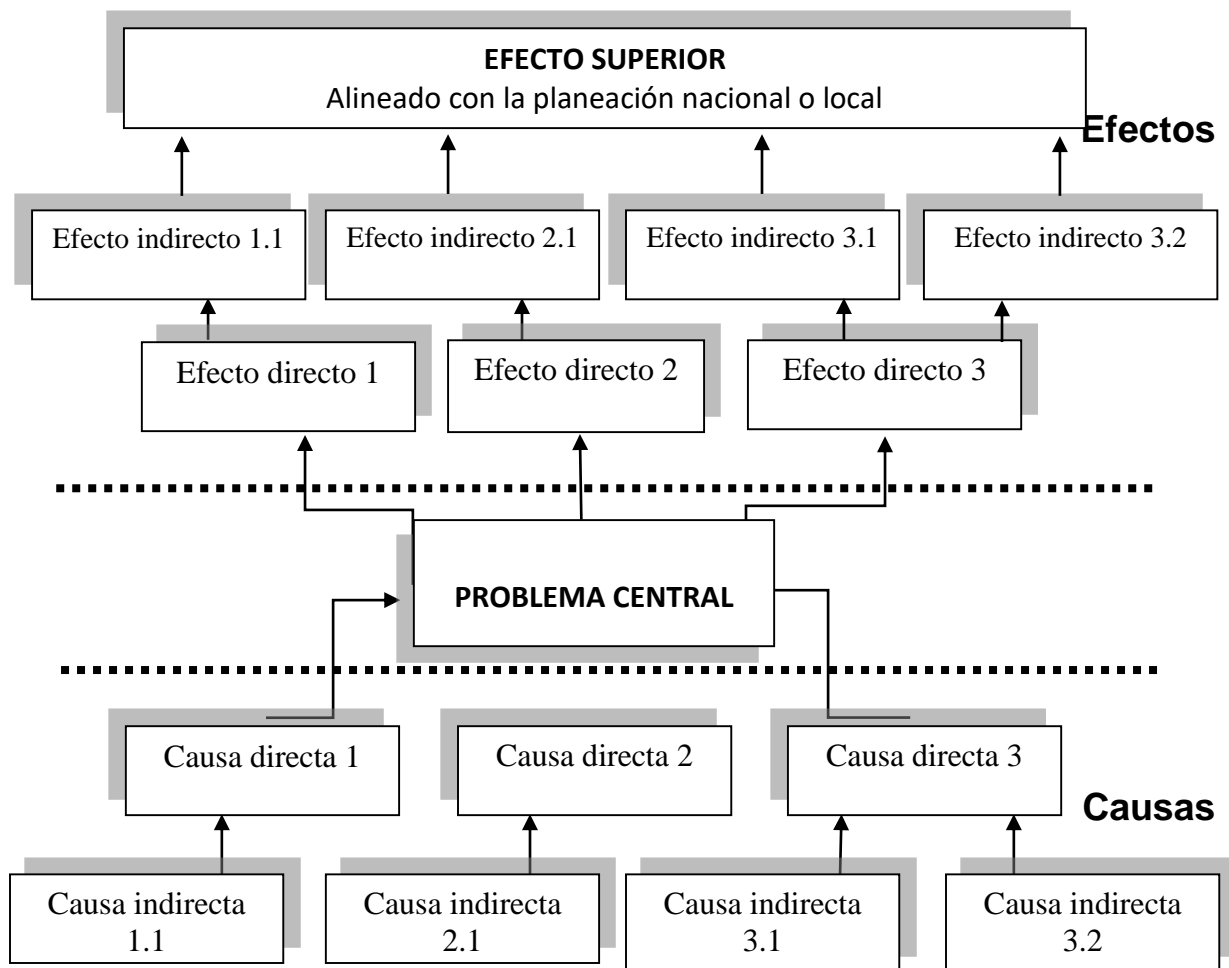
Necesidad/ problema	Importancia					Facilidad					Viabilidad					
	Operativa		Técnica		Financieros											
	Sí	No	Sí	No	Sí	No	Sí	No	Sí	No	Sí	No				



Donde:

- **Necesidad/problema:** Colocar la necesidad o problema identificada.
- **Importancia:** Jerarquizar el nivel de importancia utilizando la escala del 1 al 5, donde 1 es el de menor importancia y 5 el de mayor importancia.
- **Facilidad:** Jerarquizar el nivel de facilidad utilizando la escala del 1 al 5, donde 1 es el de menor facilidad y 5 el de mayor facilidad.
- **Viabilidad:** Colocar una “X” en la columna correspondiente para indicar si existe viabilidad operativa, técnica o financiera.

Figura 2. Árbol de problemas (causas y efectos).





## 2.2 Plazos, objetivos, justificación y pertinencia del programa

Tabla 26. Criterios de plazos, objetivos, justificación y pertinencia

Criterios	Valoración cualitativa				Hallazgos
	Sí	Parcialmente	No	NA	
Se define un plazo para la revisión y actualización del diagnóstico.			X		No hay registros de actualización del diagnóstico.
Se consideran las diferencias entre las demarcaciones territoriales en la Ciudad de México para definir las necesidades y la distribución de los recursos.			X		No hay registros de esta evidencia
Definición de objetivos: Identificar la correspondencia entre el objetivo y el problema.		X			El documento de anteproyecto de presupuestos 2020 describe el objetivo y la problemática.
Justificación del modelo de intervención o de operación del Pp.			X		No hay registro del modelo de intervención o la operación del programa
La pertinencia de la transferencia de recursos a la Alcaldía para el logro de objetivos.			X		No hay registros y evidencia de la pertinencia de los recursos a la Alcaldía

La pertinencia de las fórmulas de distribución para el logro de objetivos.			X		No hay registros y evidencia sobre las fórmulas de distribución.
Pp. cuenta a nivel local con una estrategia de cobertura documentada para atender a su población objetivo o área de enfoque directa e indirecta con las siguientes características.			X		No hay registro de una estrategia documentada.
Considera el presupuesto que requiere el Pp. para atender a su población o área de enfoque objetivo en los próximos cinco años.			X		No hay información al respecto.
Especifica metas de cobertura anuales para los próximos cinco años a partir del ejercicio fiscal evaluado, así como los criterios con los que se definen.			X		No hay información al respecto.
Define el momento en el tiempo en que convergerán las			X		No hay información al respecto.

poblaciones o áreas de enfoque potencial y objetivo.					
Es posible alcanzar las metas de cobertura definidas con el diseño actual del Pp.			X		No hay información al respecto.

### Observaciones:

- Si bien existen conceptos comunes con los objetivos y problema, el programa no cuenta con el documento que establezca dicha relación.
- De igual forma el programa carece de información que permita identificar las metas a 5 años, así como las coberturas anuales de la población.
- Es importante señalar, que la actividad diagnóstica está sustentada en la Ley de Planeación del Desarrollo del Distrito Federal (Artículo 31, inciso el diagnóstico económico, social y territorial del desarrollo de la demarcación, sobre esos requerimientos, entre otros, deberían incluirse en cada uno de sus planes delegacionales, los cuales deben actualizarse cada 3 años.

### Recomendaciones:

- Elaborar un documento que permita conocer la contribución y destino de los recursos con base en las características indicadas en los puntos de este capítulo.
- Elaborar un pronóstico del presupuesto que se requiere para atender a la población en los próximos 5 años.



GOBIERNO DE LA  
CIUDAD DE MÉXICO



ALCALDÍA XOCHIMILCO

MÉXICO TENOCHTITLAN  
SIETE SIGLOS DE HISTORIA

## CAPÍTULO III

### GESTIÓN Y OPERACIÓN DE LOS RECURSOS DEL PROGRAMA PRESUPUESTARIO

#### **E123 MANEJO INTEGRAL DE RESIDUOS SÓLIDOS URBANOS**

ALCALDÍA XOCHIMILCO

EVALUACIÓN ESPECÍFICA DE DESEMPEÑO

FONDO DE APORTACIONES PARA EL FORTALECIMIENTO DE LOS MUNICIPIOS  
Y LAS DEMARCACIONES TERRITORIALES

(FORTAMUN)

### Capítulo III. Gestión y operación

Tabla 27. Mecanismos y procesos claves en la gestión del Pp.

Criterio de	Valoración cualitativa				Hallazgos
	Sí	Parcialmente	No	N/A	
El Programa presupuestario cuenta con mecanismos documentados para su seguimiento y ejecución donde se determinan las áreas responsables en cada etapa del proceso.		X			En el POA se identifica los mecanismos de seguimiento del programa. Sin embargo, a nivel programa presupuestarios son débiles los mecanismos documentados. Se respalda en Manual de Administración y Procedimientos de la Alcaldía 2019.
La unidad responsable cuenta con diagramas de flujo de los procesos clave en la gestión y ejecución del Pp.	X				Se cuenta con el manual de administración de 2019.
Los mecanismos permiten verificar que los recursos se ejercen de acuerdo con lo establecido en la normatividad, es decir existe consistencia entre los procesos normativos y de gestión local.	X				En el POA se verifica el seguimiento y los lineamientos establecidos. No hay copia de los lineamientos a nivel programa presupuestario De manera trimestral, hay informes de Avance Trimestral, en el cual incluyen los avances físicos – financieros y las explicaciones a sus variaciones presupuestales.
Existe delimitación de funciones y actividades entre los actores que permitan una adecuada coordinación en la gestión del Pp.	X				En el Manual de Administración y procedimientos se definen funciones y actividades.
Los mecanismos están estandarizados y son	X				Hay procedimientos definidos en el manual de administración y procedimientos.

utilizados por todas las áreas responsables.					
Los mecanismos están sistematizados, es decir, la información se encuentra en bases de datos y disponible en un sistema informático.	X				Se manejan bases de datos en Excel.
Los mecanismos son conocidos por las áreas responsables.		X			En el Manual de Administración y procedimientos se definen mecanismos y actores, pero no se indican aspectos de comunicación interna.
Las unidades responsables cuentan con herramientas y/o plantillas de gestión de comunicación interna y externa.	X				Se manejan plantillas en Excel como bases de datos.

### Observaciones:

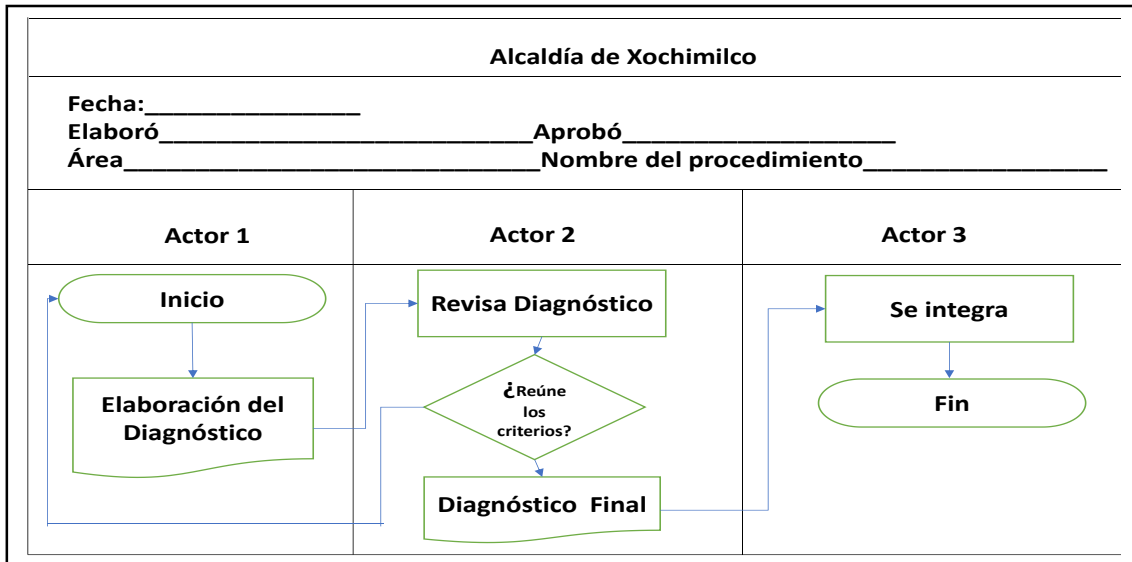
- El manual de administración y procedimientos describe 205 procedimientos que fundamentan la operación de la Alcaldía. Dicho manual es del año 2019.
- El manual explica los procesos clave para opera el programa presupuestal.
- De los documentos que enlace envió a la instancia evaluadora no llegó el manual 2019.

### Recomendaciones:

- Realizar una inducción al personal de nuevo ingreso y actualización al personal que lleva más tiempo con respecto al manual administración y procedimientos.
- Hay que considerar que cada persona que se integre a la Alcaldía tenga un ejemplar del manual y en lo particular la descripción de su puesto y los procesos significativos donde interactúa.



- Se sugiere que el área desarrolle un flujograma que permita institucionalizar el proceso referente a la captación de fondo y su debida ejecución.





GOBIERNO DE LA  
CIUDAD DE MÉXICO

**CEDIC, A.C.**  
CENTRO DE ESTUDIOS PARA EL DESARROLLO INTEGRAL COMUNITARIO



ALCALDÍA XOCHIMILCO

MÉXICO TENOCHTITLAN  
SIETE SIGLOS DE HISTORIA

## CAPÍTULO IV

### COBERTURA Y FOCALIZACIÓN DEL PROGRAMA PRESUPUESTARIO

### **E123 MANEJO INTEGRAL DE RESIDUOS SÓLIDOS URBANOS**

ALCALDÍA XOCHIMILCO

EVALUACIÓN ESPECÍFICA DE DESEMPEÑO

FONDO DE APORTACIONES PARA EL FORTALECIMIENTO DE LOS MUNICIPIOS  
Y LAS DEMARCACIONES TERRITORIALES

(FORTAMUN)



## Capítulo IV. Cobertura y focalización

Tabla 28. Cobertura y focalización.

Criterio de	Valoración cualitativa				Hallazgos
	Sí	Parcialmente	No	N/A	
El Programa presupuestario tiene definida la población potencial y se identifica la unidad de medida, cuantificación y valor durante el ejercicio fiscal 2020.		X			El POA establece una población potencial.
El Programa presupuestario tiene definida la población objetivo y se identifica la unidad de medida, cuantificación y valor durante el ejercicio fiscal 2020.			X		No se estima la población objetivo.
El Programa presupuestario tiene definida la población atendida y se identifica la unidad de medida, cuantificación y valor durante el ejercicio fiscal 2020.			X		No hay evidencia de la población atendida.
La población atendida se encuentra desagregada por localidad, género, grupo de edad, población indígena y cuenta con mecanismos de incorporación al Pp.			X		No hay información.
El Programa presupuestario cuenta			X		No hay información.

con datos de la evolución de la cobertura de al menos cinco años incluyendo el ejercicio fiscal evaluado.					
El Programa presupuestario cuenta con información sobre la cuantificación de las poblaciones, sus modificaciones y su relación con la evolución del presupuesto por entidad, municipio y desagregación geográfica.			X		No hay información.

#### Observaciones:

- Se identifica la población potencial en el POA.
- Se observa que la población objetivo no se identifica en las evidencias.
- Se observa que la población atendida no se identifica en las evidencias.
- Se observa que la información de la población no está desagregada por género, grupo de edad, localidad y población indígena.
- Se observa que no hay datos históricos y la prospectiva de la cobertura de la población.

#### Recomendaciones:

- Determinar la población objetivo y atendida. Así como el grado de alcance del objetivo.

- La instancia evaluadora recomienda el uso del “MAPA Digital” de INEGI para delimitar las AGEB y determinar la cantidad de hogares e inferir la cantidad de residuo sólidos. Con ello se puede obtener indicadores de cobertura de servicios de limpia, índice de atención de público, etc.
- Es importante elaborar una tabla con la población desagregada con el fin crear una estadística descriptiva por categorías de la población.
- Se sugiere mayor coordinación dentro del área para consolidar la justificación alusiva al volumen de las obras realizadas en correlación con beneficiarios y recursos ejercidos, por Programa presupuestario.
- A partir de información histórica de la población atendida y el presupuesto asignado se puede inferir la población objetivo del siguiente año para ello la instancia evaluadora considera utilizar la siguiente fórmula para determinar el factor de crecimiento.

$$TMCA = \left( \frac{Df}{Di} \right)^{\frac{1}{n-1}}$$

TMCA= Tasa media de  
crecimiento anual

DF= dato final

Di= dato inicial

N= número de datos



GOBIERNO DE LA  
CIUDAD DE MÉXICO

**CEDIC, A.C.**  
CENTRO DE ESTUDIOS PARA EL DESARROLLO INTEGRAL COMUNITARIO



ALCALDÍA XOCHIMILCO

MÉXICO TENOCHTITLAN  
SIETE SIGLOS DE HISTORIA

## CAPÍTULO V

### CONSISTENCIA DE LA MATRIZ DE INDICADORES DEL PROGRAMA PRESUPUESTARIO

### **E123 MANEJO INTEGRAL DE RESIDUOS SÓLIDOS URBANOS**

#### ALCALDÍA XOCHIMILCO

#### EVALUACIÓN ESPECÍFICA DE DESEMPEÑO

#### FONDO DE APORTACIONES PARA EL FORTALECIMIENTO DE LOS MUNICIPIOS Y LAS DEMARCACIONES TERRITORIALES

(FORTAMUN)

## Capítulo V. Consistencia de la Matriz de Indicadores.

Tabla 29. Resumen Narrativo de la MIR.

Criterio	Valoración cualitativa				Hallazgos
	Sí	Parcialmente	No	N/A	
Se identifica el resumen narrativo de la MIR en el documento normativo del Programa presupuestario.			X		
Los objetivos de la MIR se encuentran redactados de manera correcta.			X		
Se identifica lógica vertical en la MIR, esta es clara y se valida en su totalidad.			X		

### Observaciones:

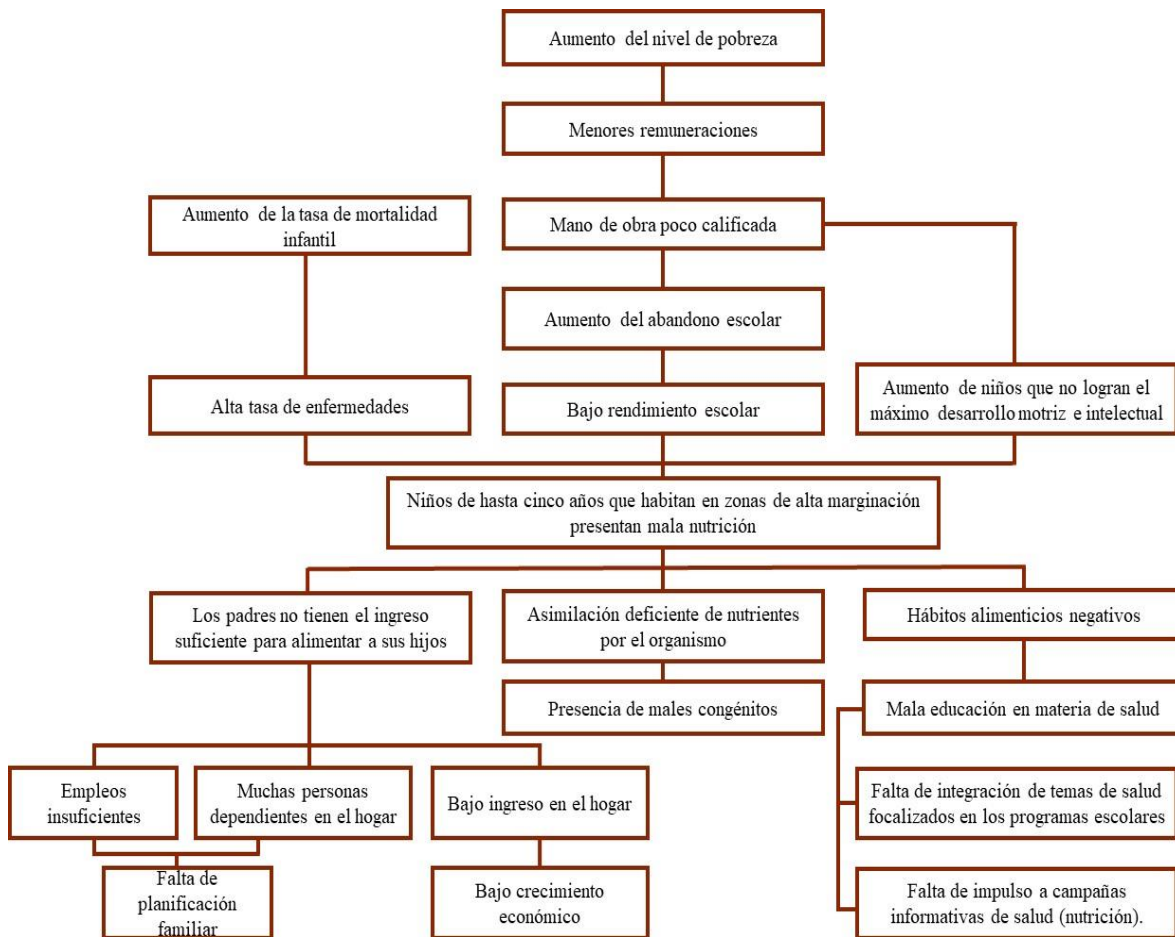
- No hubo entrega de la MIR por parte del área responsable del Pp., por lo tanto, no fue posible llevar a cabo la valoración de los criterios de la lógica vertical y horizontal.

### Recomendación

- A continuación, la instancia evaluadora propone la siguiente mecánica para estructurar la MIR que servirá de guía.

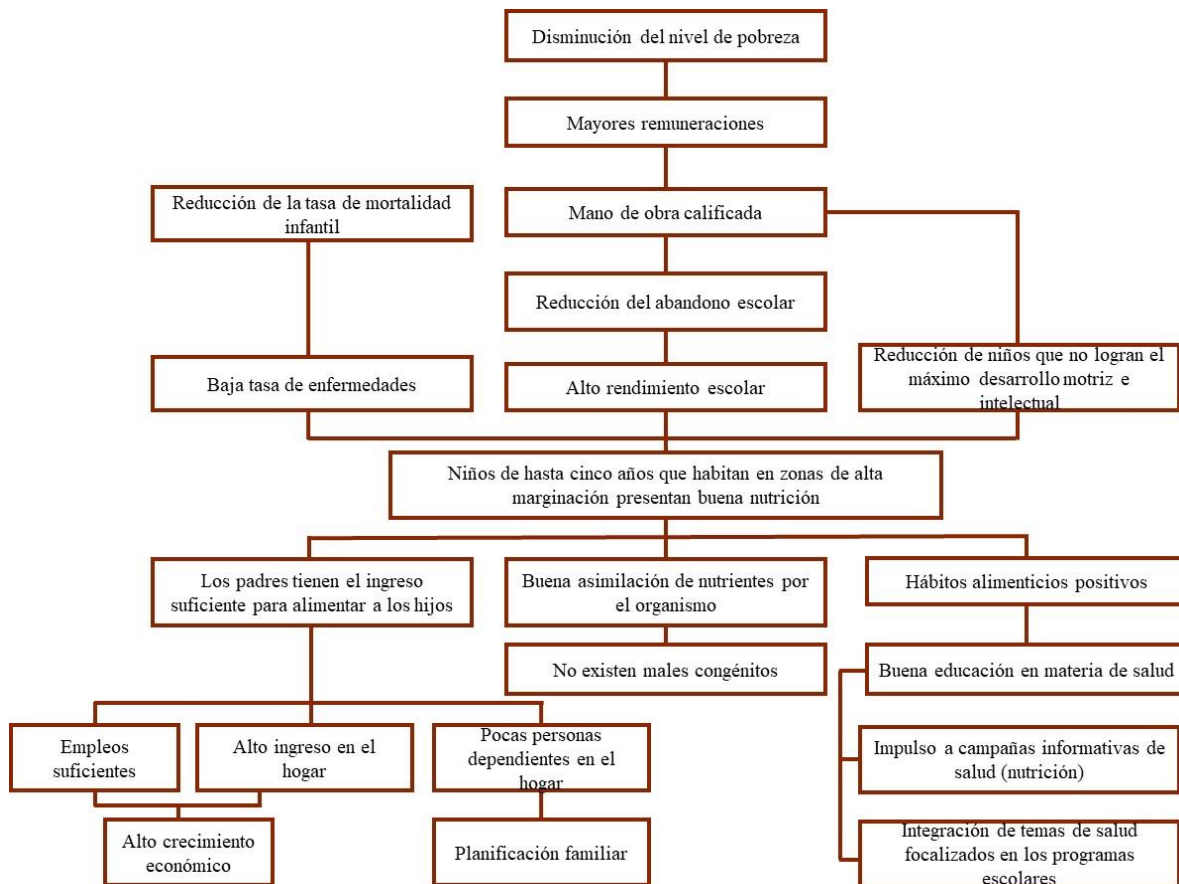
Para una adecuada construcción de la MIR el primer aspecto fundamental es la identificación y conceptualización del problema que se busca resolver; para ello, se puede usar la herramienta del árbol de problemas y objetivos, cuya construcción debe partir de los análisis o el diagnóstico realizados sobre el tema y que muestran evidencia empírica del problema.

**Figura 1. Árbol de problemas**



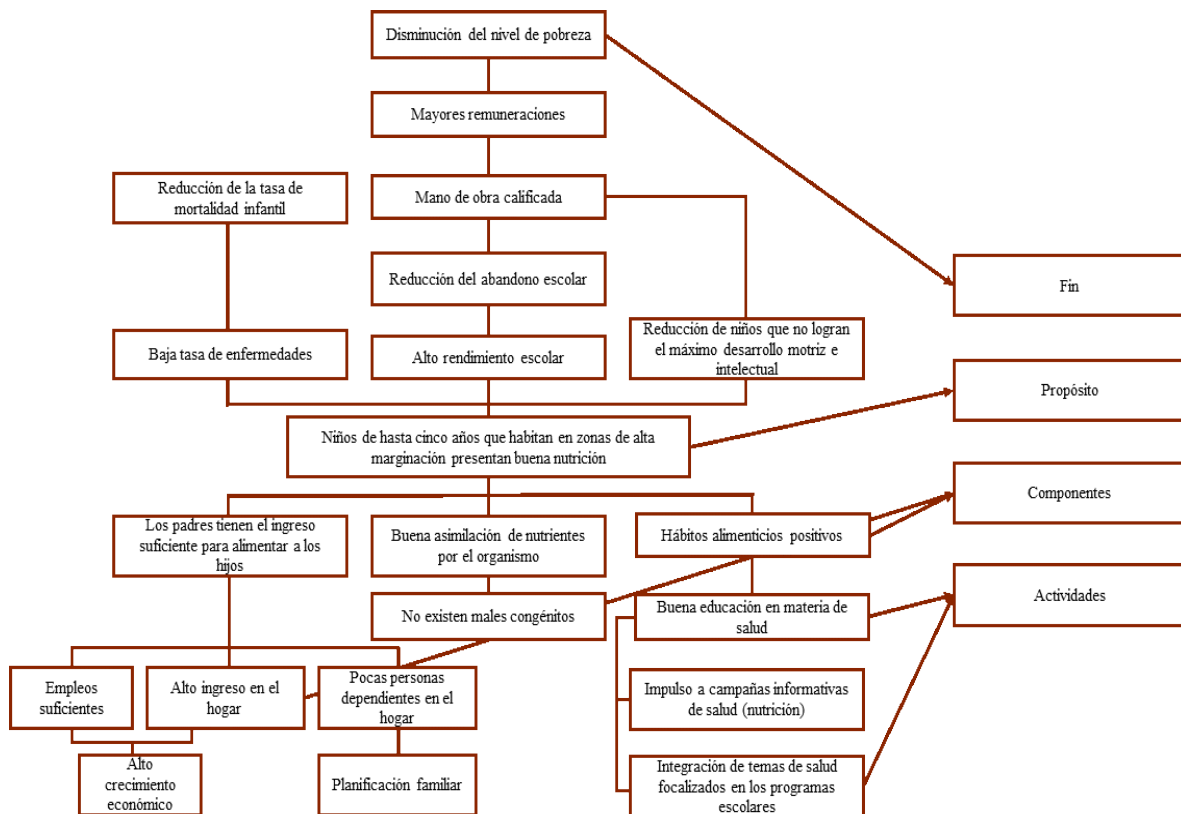
Una vez construido el árbol del problema, se procede a construir el de objetivos. Este último es una representación de la situación esperada en el caso de que el problema fuese resuelto.

**Figura 2. Árbol de objetivos**



El árbol de objetivos constituye una herramienta muy útil para elaborar la columna de resumen narrativo de la MIR, puesto que la información del árbol se traslada al fin, propósito, componentes y actividades de la matriz.

**Figura 3. Árbol de objetivos con (Fin, Propósito, Componentes y Actividades)**





La MIR recoge información del árbol de objetivos, pero la ordena desde un punto de vista institucional, es decir, sólo desde la perspectiva de uno de los programas o instituciones participantes en la solución del problema.

**Figura 4. Matriz de indicadores de rendimiento**

	<b>Resumen</b>	<b>Indicadores</b>	<b>Medios de verificación</b>	<b>Supuestos</b>
<b>Fin</b>	Contribuir a la reducción de la mortalidad infantil en las zonas de alta marginación.	Variación de la mortalidad infantil 2020-2019.	Anuario estadístico de sector salud anual Encuesta de epidemiología.	La población enseña los conocimientos aprendidos sobre buenos hábitos alimenticios a sus hijos e hijas”.
<b>Propósito</b>	Niños menores de cinco años que habitan en zonas de alta marginación presentan buena nutrición.	Porcentaje de niños menores de cinco años que habitan en zonas de alta marginación que mejoraron su alimentación.	Reportes internos anuales Investigaciones externas por Universidades.	La población infantil ingiere suplementos y se alimenta de forma balanceada.
<b>Componentes</b>	1. Apoyo económico para alimentación entregado 2. Cursos de buenos hábitos alimenticios impartidos.	1. Porcentaje de recursos entregados 2. Porcentaje de cursos realizados.	Cuenta pública anual Estados financieros Reportes trimestrales de avances físico Programa operativo anual.	Hay participación de los padres de familia y aplican lo aprendido en los cursos.
<b>Actividades</b>	A1C1 Realizar el padrón de beneficiarios. A2C1 Identificar los centros de entrega del apoyo. A3C1 Supervisar la entrega del apoyo. A1C2 Determinar los contenidos del curso. A2C2 Seleccionar a los capacitadores. A3C2 Realizar la programación de las capacitaciones.		Lista de beneficiarios Fotografías de seguimiento Reportes internos Programa de capacitaciones Evaluaciones de las capacitaciones.	Las autoridades son favorables al proyecto Hay interés en de los padres de familia en participar.

**Desagregado de la MIR (Ficha técnica)**  
**Nivel: Fin**

<b>Ramo Administrativo</b>	Ramo 33 Aportaciones Federales para Entidades Federativas y Municipios
<b>Fondo</b>	FORTAMUN
<b>Unidad Responsable del Pp. de la Alcaldía</b>	Dirección de Desarrollo Social
<b>Nombre del Pp.</b>	02050603 alimentación para la población infantil

<b>Objetivo al que corresponde el indicador</b>	Contribuir a la reducción de la mortalidad infantil en las zonas de alta marginación.	<b>Marque el nivel (x)</b>	<b>Fin (X)</b>
			<b>Propósito ( )</b>
			<b>Componente( )</b>
			<b>Actividad( )</b>

**Datos de identificación del indicador**

<b>Orden</b>	1	<b>Nombre del indicador</b>	Tasa de variación de mortalidad infantil
<b>Dimensión del indicador</b>	Efectividad	<b>Tipo de indicador para los resultados</b>	Estratégico

**Método de Cálculo**

((Índice mortalidad infantil por desnutrición del año 2020 / Índice de mortalidad infantil por desnutrición 2019)-1) *100
---

**Meta**

<b>Unidad de Medida</b>	Tasa de variación
<b>Frecuencia</b>	Anual

<b>Meta programada</b>	Reducción en -5%
<b>Parámetros de semaforización</b>	Verde: $\geq$ al -5% Amarillo: Entre 0 y -4.99% Rojo: $\geq$ 1

### Desagregado de la MIR (Ficha técnica)

#### Nivel: Propósito

<b>Ramo Administrativo</b>	Ramo 33 Aportaciones Federales para Entidades Federativas y Municipios
<b>Fondo</b>	FORTAMUN
<b>Unidad Responsable del Pp. de la Alcaldía</b>	Dirección de Desarrollo Social
<b>Nombre del Pp.</b>	02050603 alimentación para la población infantil

<b>Objetivo al que corresponde el indicador</b>	Niños menores de cinco años que habitan en zonas de alta marginación presentan buena nutrición.	<b>Marque el nivel (x)</b>	<b>Fin ( )</b>
			<b>Propósito ( x )</b>
			<b>Componente( )</b>
			<b>Actividad( )</b>

#### Datos de identificación del indicador

<b>Orden</b>	2	<b>Nombre del indicador</b>	Cobertura de niños con mejora alimentación
<b>Dimensión del indicador</b>	Efectividad	<b>Tipo de indicador para los resultados</b>	Estratégico

#### Método de Cálculo

(Número de niños que mejorar su alimentación / población objetivo) X100

<b>Meta</b>	
<b>Unidad de Medida</b>	Tasa de variación
<b>Frecuencia</b>	Anual
<b>Meta programada</b>	80%
<b>Parámetros de semaforización</b>	Verde: >=80% Amarillo: Entre 70-79% Rojo: <= 69%

**Desagregado de la MIR (Ficha técnica)**  
**Nivel: Componente 1**

<b>Ramo Administrativo</b>	Ramo 33 Aportaciones Federales para Entidades Federativas y Municipios
<b>Fondo</b>	FORTAMUN
<b>Unidad Responsable del Pp. de la Alcaldía</b>	Dirección de Desarrollo Social
<b>Nombre del Pp.</b>	02050603 alimentación para la población infantil

<b>Objetivo al que corresponde el indicador</b>	Apoyo económico para alimentación entregado	<b>Marque el nivel (x)</b>	<b>Fin ( )</b>
			<b>Propósito ( )</b>
			<b>Componente( X )</b>
			<b>Actividad( )</b>

**Datos de identificación del indicador**

<b>Orden</b>	3	<b>Nombre del indicador</b>	Gasto social aplicado
<b>Dimensión del indicador</b>	Eficacia	<b>Tipo de indicador para los resultados</b>	Gestión

Método de Cálculo
(Cantidad de recurso entregado / cantidad de recurso programado) X100

Meta	
Unidad de Medida	Tasa de variación
Frecuencia	Anual
Meta programada	95%
Parámetros de semaforización	Verde: >=95% Amarillo: Entre 85-94% Rojo: <= 84%

**Desagregado de la MIR (Ficha técnica)**  
**Nivel: Componente 2**

Ramo Administrativo	Ramo 33 Aportaciones Federales para Entidades Federativas y Municipios
Fondo	FORTAMUN
Unidad Responsable del Pp. de la Alcaldía	Dirección de Desarrollo Social
Nombre del Pp.	02050603 alimentación para la población infantil

Objetivo al que corresponde el indicador	Porcentaje de cursos realizados	Marque el nivel (x)	Fin ( )
			Propósito ( )
			Componente( X )
			Actividad( )



### Datos de identificación del indicador

<b>Orden</b>		3	<b>Nombre del indicador</b>	Nivel de gestión de cursos
<b>Dimensión del indicador</b>		Eficacia	<b>Tipo de indicador para los resultados</b>	Gestión

### Método de Cálculo

(Número de cursos realizados/ Número de curso programados) X100

### Meta

<b>Unidad de Medida</b>	Tasa de variación
<b>Frecuencia</b>	Anual
<b>Meta programada</b>	90%
<b>Parámetros de semaforización</b>	Verde: >=90% Amarillo: Entre 80-89% Rojo: <= 79%



GOBIERNO DE LA  
CIUDAD DE MÉXICO



ALCALDÍA XOCHIMILCO

MÉXICO TENOCHTITLAN  
SIETE SIGLOS DE HISTORIA

## CAPÍTULO VI

### TRANSPARENCIA Y RENDICIÓN DE CUENTAS DEL PROGRAMA PRESUPUESTARIO

#### **E123 MANEJO INTEGRAL DE RESIDUOS SÓLIDOS URBANOS**

#### ALCALDÍA XOCHIMILCO

#### EVALUACIÓN ESPECÍFICA DE DESEMPEÑO

#### FONDO DE APORTACIONES PARA EL FORTALECIMIENTO DE LOS MUNICIPIOS Y LAS DEMARCACIONES TERRITORIALES

(FORTAMUN)

## Capítulo VI. Transparencia y rendición de cuentas.

Tabla 30. Mecanismos de transparencia y rendición de cuentas.

Criterio	Valoración cualitativa				Hallazgos
	Sí	Parcialmente	No	N/A	
La URG reporta información documentada para monitorear el desempeño del Pp.	X				Se localizó en la página oficial de la Alcaldía y en la Plataforma Nacional de Transparencia toda la información establecida en los Artículos 121,122,124,143,145,146,147 y 172 de la Ley de Transparencia, Acceso a la información Pública y Rendición de Cuentas de la CDMX.
Los documentos operativos y/o normativos del Pp. se encuentran a disposición del público.	X				Se localizó en la página oficial de la Alcaldía la convocatoria, reglas de operación y el proyecto de cultura en la página oficial de la Alcaldía en el apartado de Ciudades Patrimonio.
La información financiera sobre el presupuesto asignado, así como los informes del ejercicio trimestral del gasto se encuentran a disposición del público.	X				Se localizó toda la información financiera en la página oficial de la Alcaldía en el apartado de Finanzas y en la Plataforma Nacional de Transparencia.
Los indicadores del Pp. que permiten verificar el logro de sus objetivos y resultados, así como las evaluaciones, estudios y encuestas financiados con recursos públicos se encuentran a disposición de la población.	X				Se identificó en la página oficial de la Alcaldía y en la Plataforma Nacional de Transparencia. información de evaluaciones anteriores, así como indicadores para resultados.



Es pública la información de personas físicas y morales a quienes se les asignan recursos públicos.	X				Se localizó toda la información relacionada en la página oficial de la Alcaldía en el portal de Transparencia y en la Plataforma Nacional de Transparencia.
La información pública referente al Pp. es concisa, íntegra, consistente y libre de errores.			X		La información no cumple con los criterios establecidos en el artículo Quinto de los Lineamientos Técnicos para publicar, homologar y estandarizar la información de las obligaciones establecidas en el Título Quinto de la Ley de Transparencia.

Tabla 31. Mecanismos de fomento al principio de gobierno abierto.

Criterio	Valoración cualitativa				Hallazgos
	Sí	Parcialmente	No	N/A	
La URG cuenta con procedimientos para recibir y dar trámite a las solicitudes de información. Relacionadas con el Pp.	X				La unidad de Transparencia de la Alcaldía Xochimilco cuenta con procedimientos sistematizados a través de la Plataforma Nacional de Transparencia, el portal INFOMEX DF y el SIPOT, para dar atención a las solicitudes de información procedentes.
La URG establece mecanismos de participación ciudadana en procesos de toma de decisiones relacionados con el Pp.	X				La participación ciudadana se ejerce a través de la formación del comité de contraloría social.
La URG genera documentación y publicación de la información en formatos abiertos y accesibles relativa al Pp.	X				Toda la información relacionada al Pp. se encuentra disponible en formatos accesibles en el portal de Transparencia de la Alcaldía Xochimilco y de la Plataforma Nacional de Transparencia.

La URG fomenta el uso de tecnologías de la información para garantizar la transparencia, el derecho de acceso a la información y su accesibilidad.	X				La unidad de Transparencia hace uso intensivo de las plataformas digitales de acceso a la información a través Plataforma Nacional de Transparencia, el adicionalmente cuenta bases de datos organizadas y estructuradas de fácil acceso con datos históricos de cada solicitud de información desde el inicio hasta la resolución final.
La URG cuenta con un código de valores y principios del buen Gobierno.		X			La unidad de Transparencia se observa altamente comprometida con el acceso a la información y la rendición de cuentas; sin embargo, no se evidenció un código establecido e implementado.

Tabla 32. Avance en la consecución de objetivos del Programa presupuestario.

Criterio	Valoración cualitativa				Hallazgos
	Sí	Parcialmente	No	N/A	
El avance en la consecución de objetivos del Pp. es verificable públicamente.		X			La información cuantitativa es pública pero no precisa para que cualquier ciudadano verifique la consecución de objetivos.
El Pp. permite ubicar geográficamente su contribución al cumplimiento de objetivos.		X			Se toma geográficamente a toda la demarcación., no se zonifica.
El Pp. cuantifica a los beneficiarios finales de las acciones que se realizan con recursos públicos.		X			Hay información a nivel de cuenta pública, pero no hay desagregación de la información de beneficiario.
El Pp. permite la rastreabilidad de los recursos que se ejercieron para alcanzar los resultados.		X			Hay información de rastreabilidad, solo a nivel de cuenta pública.



El Pp. explica y justifica las razones de la modificación de las metas, en caso de hacerlo.		X			A nivel de la cuenta pública se externan explicaciones de las modificaciones ya ajustes.
---	--	---	--	--	--



GOBIERNO DE LA  
CIUDAD DE MÉXICO

**CEDIC, A.C.**  
CENTRO DE ESTUDIOS PARA EL DESARROLLO INTEGRAL COMUNITARIO



ALCALDÍA XOCHIMILCO

MÉXICO TENOCHTITLAN  
SIETE SIGLOS DE HISTORIA

ANÁLISIS FODA PROGRAMA  
PRESUPUESTARIO

**E123. MANEJO INTEGRAL DE RESIDUOS SÓLIDOS URBANOS**

ALCALDÍA XOCHIMILCO

EVALUACIÓN ESPECÍFICA DE DESEMPEÑO

FONDO DE APORTACIONES PARA EL FORTALECIMIENTO DE LOS MUNICIPIOS  
Y LAS DEMARCACIONES TERRITORIALES

(FORTAMUN)

## Análisis FODA

Aspectos de Análisis FODA	Hallazgos
Fortalezas	<p>F1. Se cuenta con manual de procedimientos 2019.</p> <p>F2. Se cuenta con POA y presupuesto autorizado.</p> <p>F3. Se cuenta con equipo directivo y operativo.</p> <p>F4. Se cuenta con equipo de trabajo.</p>
Debilidades	<p>D1. No hay una vinculación con los objetivos ODS y sectoriales.</p> <p>D2. No hay una zonificación y una caracterización de la necesidad y/o problema.</p> <p>D3. No se definen las coberturas de la población potencial, objetivo y meta.</p> <p>D4. No hay evidencia de la MIR.</p> <p>D5. No hay evidencia de indicadores.</p>
Oportunidades	<p>O1. Recomendaciones de los evaluadores sobre la construcción de la MIR.</p> <p>O2. Lineamientos generales para elaborar los Pp. por la Secretaría de Administración y Finanzas de la CDMX.</p> <p>O3. Hay Consultores capacitados en mecanismos de planeación orientada a resultados.</p>
Amenazas	<p>A1. Extrañamientos de la Secretaría de Administración y finanzas de la CDMX.</p> <p>A2. Información parcial a la ciudadanía sobre los resultados de los Pp.</p> <p>A3. Bajos cumplimiento con los requerimientos del marco de la ley en materia de planeación y evaluación de programas.</p>
Fortalezas / Oportunidades	<p>Aprovechar las recomendaciones de los evaluadores para fortalecer las habilidades y competencia del equipo de operación en seguimiento y monitoreo de los Pp. (F1, F3, O1, O2; O3) como lo señala la Ley de Austeridad, Transparencia en Remuneraciones, Prestaciones y Ejercicio de Recurso y leyes complementarias.</p>

Fortalezas / Amenazas	Mejorar la información parcial y desaparecer los extrañamientos con equipos de trabajo actualizados.
Debilidades / Oportunidades	Aumentar la calidad de los diagnósticos, la MIR y las coberturas de población con apoyo de los consultores especializados u persona de la Secretaría de Administración y Fianzas.
Debilidades / Amenazas	Mejorar los reportes de resultados para informar a los grupos de interés.

### Recomendaciones a partir del cruce CAME con los elementos del análisis FODA:

- Corregir las Debilidades
- Afrontar las Amenazas
- Mantener las Fortalezas
- Explorar las Oportunidades

**1.1.** Corregir el desconocimiento con respecto a la normatividad relativa a la planeación de los Programas presupuestarios, la falta de diagnósticos y la visión inmediata por una visión a largo plazo.

**1.2.** Corregir los mecanismos de comunicación, corregir la visión con respecto a la importancia de los registros históricos, su documentación, ordenamiento y sistematización.

**1.3.** Corregir la visión con respecto a la transparencia y rendición de cuentas.

**1.4.** Corregir el tipo de administración reactiva y con visión de corto plazo, por una administración proactiva y con visión a largo plazo.

**2.1.** Afrontar las inconsistencias con respecto a los lineamientos de CONEVAL – MML.

**2.2.** Afrontar la visión y presión ciudadana en temas poco estratégicos.

**2.3.** Afrontar la posible continuidad de la pandemia y sus implicaciones.

**2.4.** Afrontar las peticiones constantes por parte de la ciudadanía.

**2.5.** Afrontar la poca participación ciudadana.

**2.6.** Afrontar las posibles auditorías.



- 3.1. Mantener el orgullo de ser una Alcaldía catalogada como Patrimonio Mundial de la Humanidad.
  - 3.2. Mantener los recursos humanos que ya están calificados para realizar el trabajo correspondiente a cada Programa presupuestario.
  - 3.3. Mantener la forma correcta de elaborar los POA, así como las convocatorias correspondientes a los Programas presupuestarios.
  - 3.4. Mantener actualizados los manuales administrativos.
  - 3.5. Mantener en buenas condiciones los equipos de cómputo y el acceso a internet.
  - 3.6. Mantener la unidad de transparencia con personal informado y que da cumplimiento a la normatividad.
- 
- 4.1. Explorar la estructura programática.
  - 4.2. Explorar los lineamientos y reglas de operación.
  - 4.3. Explorar la normatividad vigente para cada Programa presupuestario.
  - 4.4. Explorar las posibilidades de colaboración con consultores externos.
  - 4.5. Explorar los datos oficiales que proporciona el INEGI y CONEVAL.



GOBIERNO DE LA  
CIUDAD DE MÉXICO



ALCALDÍA XOCHIMILCO

MÉXICO TENOCHTITLAN  
SIETE SIGLOS DE HISTORIA

## CAPÍTULO I

### IDENTIFICACIÓN DE LAS CARACTERÍSTICAS DEL PROGRAMA PRESUPUESTARIO

### **E128 MANTENIMIENTO Y REHABILITACIÓN DE ÁREAS VERDES**

#### ALCALDÍA XOCHIMILCO

#### EVALUACIÓN ESPECÍFICA DE DESEMPEÑO

#### FONDO DE APORTACIONES PARA EL FORTALECIMIENTO DE LOS MUNICIPIOS Y LAS DEMARCAIONES TERRITORIALES

#### (FORTAMUN)



## Capítulo I. Identificación de las características del programa presupuestario

### 1.1 Nombre del programa

**Programa presupuestario E128 denominado; “Mantenimiento y rehabilitación de áreas verdes”**

### 1.2 Siglas: Pp. E128

### 1.3 Año del presupuesto: 2020

### 1.4 Antecedentes del programa presupuestario.

Las actividades de Mantenimiento y rehabilitación de áreas verdes conforman un programa presupuestario que integra el portafolio de programas de FORTAMUN el cual busca fortalecer la administración pública de la Alcaldía, para lo cual los recursos se destinan a la satisfacción del mantenimiento y rehabilitación de áreas verdes.

Con base en la cuenta pública 2020 los recursos federales destinados a este programa fueron

Tabla 33. Presupuesto de Pp. E128

Clave	J. Aprobado (\$)	K. Modificado (\$)	L. Ejercido	Avance (C/A) *100	Avance (C/B) *100
E128	2'800,000.00	2'409,503.76	2'409,503.76	86.05%	100%

Fuente. Egresos con recursos federales ERF-259100. FORTAMUN. Original URG. Cuenta Pública de la Alcaldía, Xochimilco. CDMX. 2020

Tabla 34. Metas físicas del programa E128

Clave	Unidad	A. Original	B. Modificado	C. Alcanzado	(C/A) *100	(C/B)*100
E128	M <sup>2</sup>	1'233,700	1'233,700	4,221,532	342	342

Fuente. Egresos con recursos federales ERF-259100. FORTAMUN. Original URG. Cuenta Pública de la Alcaldía, Xochimilco. CDMX. 2020

Es importante señalar, que el programa presupuesto tiene una participación del 0.72% del total del FORTAMUN.

**1.5 Indicar cuál es el problema o necesidad pública que atiende, su objetivo, qué hace, cómo lo hace, bienes y/o servicios que entrega, indicando claramente el tipo de apoyo que entrega el programa.**

Tabla 35. Criterios de valoración por cada rubro

Criterio	Valoración cualitativa				Hallazgos
	Sí	Parcialmente	No	NA	
El problema o necesidad se formula como un hecho negativo o como una situación que puede ser revertida.	X				Con base en el anteproyecto de egresos 2020, marco de la política pública general se enuncia la problemática con daos duros de la demarcación.
Se describe que y como opera el programa.		X			El anteproyecto identifica el Fin y propósito que son elementos centrales del proceso de planeación y diseño del programa.
Se indican los tipos de apoyos que entrega.		X			El mismo anteproyecto enuncia algunas actividades.
Resumen narrativo de la MIR.	X				El mismo marco enuncia algunas componentes de la MIR.
Vinculación a los ODS.			X		No hay información al respecto.
Alineación al Plan Nacional de Desarrollo (PND), contribución a las metas y objetivos del Programa de			X		No hay información al respecto.

<p>Gobierno de la Ciudad de México (PGCDMX) 2019-2024; así como la vinculación con los Objetivos de Desarrollo Sostenible (ODS) Agenda 2030.</p>					
<p>Identificar Indicador Sectorial. Se seleccionará el indicador del programa sectorial al que se encuentra vinculado y al que contribuye con él.</p>			X		<p>No hay información al respecto.</p>

### Observaciones:

Con base en los hallazgos encontrados, a continuación, se explican las observaciones y comentarios pertinentes:

- a) El problema. Hay evidencia de la identificación y descripción del problema. La información se soporta con datos cuantitativos
- b) El qué y cómo opera el programa. Hay evidencia parcial del planteamiento del Fin y Propósito. Esta información establece la dirección del programa, que estará orientado la solución del problema planteado. Sin embargo, dicho planteamiento es ambiguo con poca congruencia con el problema planteado. Además, hay una confusión entre Fin y Propósito
- c) Los tipos de apoyos. Hay evidencia de actividades, se enuncia las acciones a realizar.

- d) Documentar la vinculación de los objetivos, metas, indicadores de los ODS, PNG y PGCDMX

### Recomendaciones:

- El qué y cómo opera el programa. Se recomienda que a partir de una claridad en el problema central primero se elaboré el propósito y después el Fin. Indicando un solo verbo.
- Documentar las acciones a realizar.
- Es importante vincular los Objetivos: ODS, PND, PG con el programa presupuesto, para ello la instancia evaluadora propone la siguiente tabla:

<b>Agenda 2030 ODS</b>	<b>Eje Plan Nacional de Desarrollo 2019-2024</b>	<b>Ramo/Sector</b>	<b>Modalidad/ programa presupuestario</b>
Indicar los objetivos e indicadores, según corresponda el programa presupuestario	Indicar los ejes con los cuales se vincula	Indicador al ramo o sector con el cual se vincula	E128 denominado “Mantenimiento y rehabilitación de áreas verdes”



GOBIERNO DE LA  
CIUDAD DE MÉXICO

**CEDIC, A.C.**  
CENTRO DE ESTUDIOS PARA EL DESARROLLO INTEGRAL COMUNITARIO



ALCALDÍA XOCHIMILCO

MÉXICO TENOCHTITLAN  
SIETE SIGLOS DE HISTORIA

## CAPÍTULO II

### CONTRIBUCIÓN Y DESTINO DE LOS RECURSOS DEL PROGRAMA PRESUPUESTARIO

### **E128 MANTENIMIENTO Y REHABILITACIÓN DE ÁREAS VERDES**

#### ALCALDÍA XOCHIMILCO

#### EVALUACIÓN ESPECÍFICA DE DESEMPEÑO

#### FONDO DE APORTACIONES PARA EL FORTALECIMIENTO DE LOS MUNICIPIOS Y LAS DEMARCAIONES TERRITORIALES

(FORTAMUN)

## Capítulo II. Contribución y destino de los recursos

### 2.1 El diagnóstico y descripción de necesidades

Tabla 36. Diagnóstico; causas, efectos y caracterización de la necesidad

Criterio	Valoración cualitativa				Hallazgos
	Sí	Parcialmente	No	NA	
Diagnóstico con causas y efectos		X			Con base en el anteproyecto de egresos 2020, marco de la política pública general se describe un breve diagnóstico. No hay evidencia de las causas y efectos.
Caracterización de las necesidades a atender			X		No se encontró evidencia sobre la caracterización de las necesidades a atender

#### Observaciones:

Con base en los hallazgos encontrados, a continuación, se explican las observaciones y comentarios pertinentes:

- Diagnóstico. El diagnóstico es enunciativo en el anteproyecto de egresos 2020. No evidencia el resultado del análisis de causas y efectos. Así como su documentación
- Necesidades caracterizadas. No se encontró evidencia de las necesidades caracterizadas a atender de forma documentada.
- Es importante señalar, que la actividad diagnóstica está sustentada en la Ley de Planeación del Desarrollo del Distrito Federal (Artículo 31, inciso el diagnóstico económico, social y territorial del desarrollo de la demarcación, sobre esos

requerimientos, entre otros, deberían incluirse en cada uno de sus planes delegacionales, los cuales deben actualizarse cada 3 años.

### Recomendaciones:

- La importancia de elaborar y actualizar el diagnóstico es porque es un instrumento que describe una realidad de diferentes ángulos con el propósito de contar con una interpretación que sean la base de la planeación de acciones sistemáticas. Esto es, proveer información adecuada para: establecer cuál es el problema o sistema de problemas, establecer causas y efectos de los problemas, identificar las acciones optimizadas y poder proyectar la situación optimizada.
- Diagnóstico. Para delimitar forma clara el problema central se recomienda que se elaboré el análisis de problemas utilizando como herramientas el árbol de problemas y/o el diagrama de Ishikawa que permita identificar la causas y efectos.
- Necesidades caracterizadas. Se entiende por necesidad la carencia de un elemento o satisfactor indispensable para la comunidad de Xochimilco y por problema como aquellos factores que impactan de forma negativa a la comunidad. Por ejemplo, si hay carencia de agua potable (necesidad) y la tubería está en mal estado (problema). Se debe contextualizar y jerarquizar. Para ello se sugiere la siguiente matriz que puede ser de utilidad.

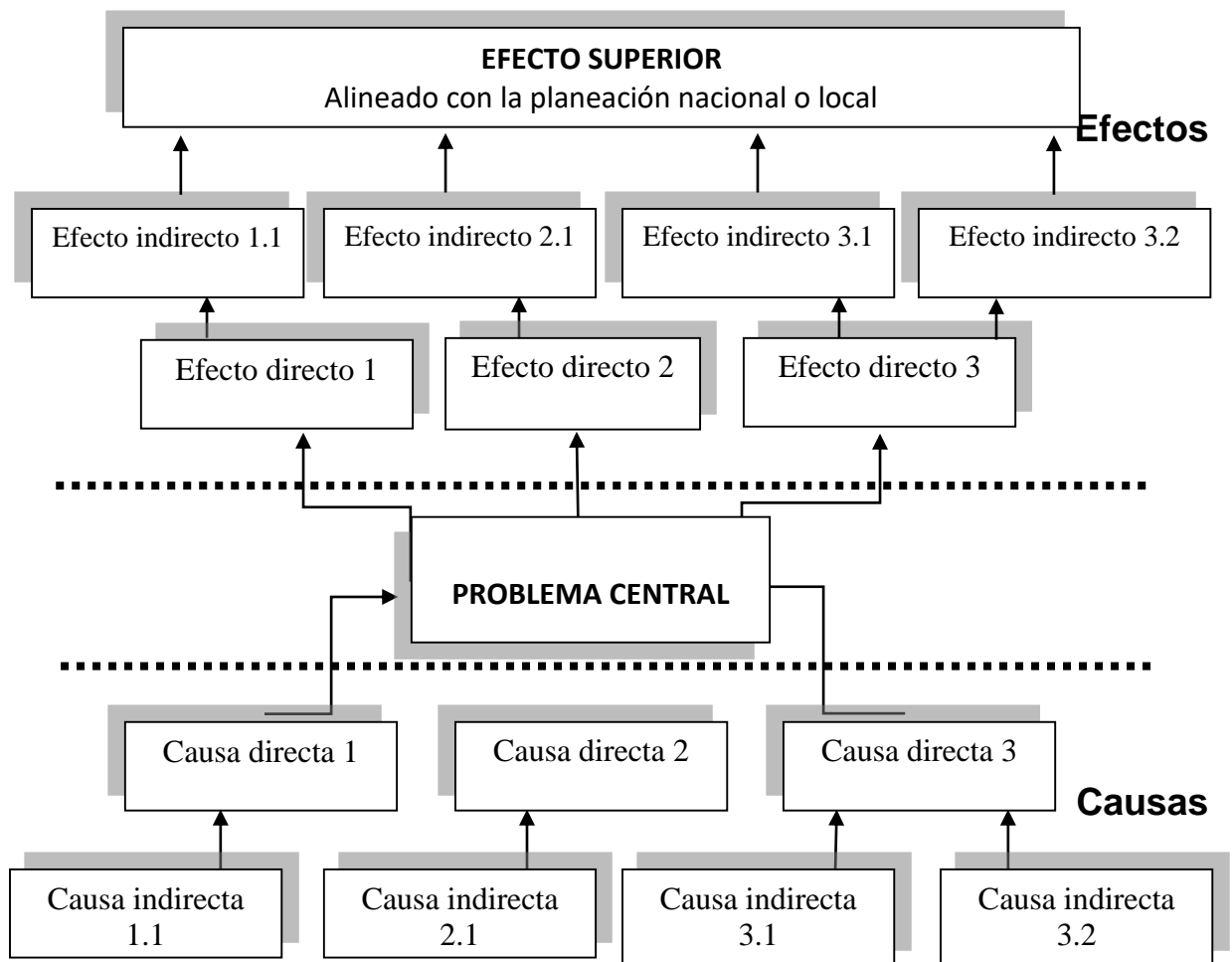
• Necesidad/ problema	Importancia					Facilidad					Viabilidad					
											Operativa		Técnica		Financieros	
	1	2	3	4	5	1	2	3	4	5	Sí	No	Sí	No	Sí	No



Donde:

- **Necesidad/problema:** Colocar la necesidad o problema identificada.
- **Importancia:** Jerarquizar el nivel de importancia utilizando la escala del 1 al 5, donde 1 es el de menor importancia y 5 el de mayor importancia.
- **Facilidad:** Jerarquizar el nivel de facilidad utilizando la escala del 1 al 5, donde 1 es el de menor facilidad y 5 el de mayor facilidad.
- **Viabilidad:** Colocar una “X” en la columna correspondiente para indicar si existe viabilidad operativa, técnica o financiera.

Figura 3. Árbol de problemas (causas y efectos).





## 2.2 Plazos, objetivos, justificación y pertinencia del programa

Tabla 37. Criterios de plazos, objetivos, justificación y pertinencia

Criterios	Valoración cualitativa				Hallazgos
	Sí	Parcialmente	No	N/A	
Se define un plazo para la revisión y actualización del diagnóstico			X		No hay registros de actualización del diagnóstico
Se consideran las diferencias entre las demarcaciones territoriales en la Ciudad de México para definir las necesidades y la distribución de los recursos.			X		No hay registros de esta evidencia
Definición de objetivos: Identificar la correspondencia entre el objetivo y el problema		X			En el documento de anteproyecto de presupuestos 2020 se describe el objetivo y la problemática.
Justificación del modelo de intervención o de operación del Pp.			X		No hay registro del modelo de intervención
La pertinencia de la transferencia de			X		No hay registros y evidencia de la



recursos a la Alcaldía para el logro de objetivos					pertinencia de los recursos a la Alcaldía
La pertinencia de las fórmulas de distribución para el logro de objetivos			X		No hay registros y evidencia sobre las fórmulas de distribución
Pp. cuenta a nivel local con una estrategia de cobertura documentada para atender a su población objetivo o área de enfoque directa e indirecta con las siguientes características			X		No hay información al respecto
Considera el presupuesto que requiere el Pp. para atender a su población o área de enfoque objetivo en los próximos cinco años.			X		No hay información al respecto
Especifica metas de cobertura anuales para los próximos cinco años a partir del ejercicio fiscal evaluado, así como los			X		No hay información al respecto

critérios con los que se definen					
Define el momento en el tiempo en que convergerán las poblaciones o áreas de enfoque potencial y objetivo			X		No hay información al respecto
Es posible alcanzar las metas de cobertura definidas con el diseño actual del Pp.			X		No hay información al respecto

### Observaciones:

- No hay una integración documental que fundamente la actualización de los diagnósticos, el modelo de operación y la pertinencia del gasto
- De igual forma el programa carece de información que permita identificar las metas a 5 años, así como las coberturas anuales de la población
- Es importante señalar, que la actividad diagnóstica está sustentada en la Ley de Planeación del Desarrollo del Distrito Federal (Artículo 31, inciso el diagnóstico económico, social y territorial del desarrollo de la demarcación, sobre esos requerimientos, entre otros, deberían incluirse en cada uno de sus planes delegacionales, los cuales deben actualizarse cada 3 años.

### Recomendaciones:

- Se recomienda revisar la lógica vertical Problema-Propósito-Componentes-Acción.
- Las coberturas a 5 años de las metas y población .



GOBIERNO DE LA  
CIUDAD DE MÉXICO

**CEDIC, A.C.**  
CENTRO DE ESTUDIOS PARA EL DESARROLLO INTEGRAL COMUNITARIO



ALCALDÍA XOCHIMILCO

MÉXICO TENOCHTITLAN  
SIETE SIGLOS DE HISTORIA

## CAPÍTULO III

### GESTIÓN Y OPERACIÓN DE LOS RECURSOS DEL PROGRAMA PRESUPUESTARIO

#### **E128 MANTENIMIENTO Y REHABILITACIÓN DE ÁREAS VERDES**

ALCALDÍA XOCHIMILCO

EVALUACIÓN ESPECÍFICA DE DESEMPEÑO

FONDO DE APORTACIONES PARA EL FORTALECIMIENTO DE LOS MUNICIPIOS  
Y LAS DEMARCACIONES TERRITORIALES

(FORTAMUN)

### Capítulo III. Gestión y operación

Tabla 38. Mecanismos y procesos claves en la gestión del Pp.

Criterio de	Valoración cualitativa				Hallazgos
	Sí	Parcialmente	No	N/A	
El Programa presupuestario cuenta con mecanismos documentados para su seguimiento y ejecución donde se determinan las áreas responsables en cada etapa del proceso.		X			El POA identifica los mecanismos de seguimiento del programa. Sin embargo, a nivel programa presupuestario son débiles los mecanismos documentados. Se respalda en Manual de Administración y Procedimientos de la Alcaldía 2019.
La unidad responsable cuenta con diagramas de flujo de los procesos clave en la gestión y ejecución del Pp.		X			Se cuenta con el manual de administración con fecha de 2019. Sin embargo, no se está identificado el enlace responsable.
Los mecanismos permiten verificar que los recursos se ejercen de acuerdo con lo establecido en la normatividad, es decir existe consistencia entre los procesos normativos y de gestión local.	X				En el POA hay constancia de verificación el seguimiento y los lineamientos establecidos. No hay copia de los lineamientos a nivel programa presupuestario. De manera trimestral, hay informes de Avance Trimestral, en el cual incluyen los avances físicos – financieros y las explicaciones a sus variaciones presupuestales.
Existe delimitación de funciones y actividades entre los actores que	X				En el Manual de Administración y procedimientos se definen funciones y actividades.



permitan una adecuada coordinación en la gestión del Pp.					
Los mecanismos están estandarizados y son utilizados por todas las áreas responsables.	X				Hay procedimientos definidos en el manual de administración y procedimientos.
Los mecanismos están sistematizados, es decir, la información se encuentra en bases de datos y disponible en un sistema informático.	X				Se maneja bases de datos en Excel.
Los mecanismos son conocidos por las áreas responsables.		X			En el Manual de Administración y procedimientos se definen mecanismos y actores, pero no se indican aspectos de comunicación interna.
Las unidades responsables cuentan con herramientas y/o plantillas de gestión de comunicación interna y externa.	X				Se maneja plantillas en Excel como bases de datos.

### Observaciones:

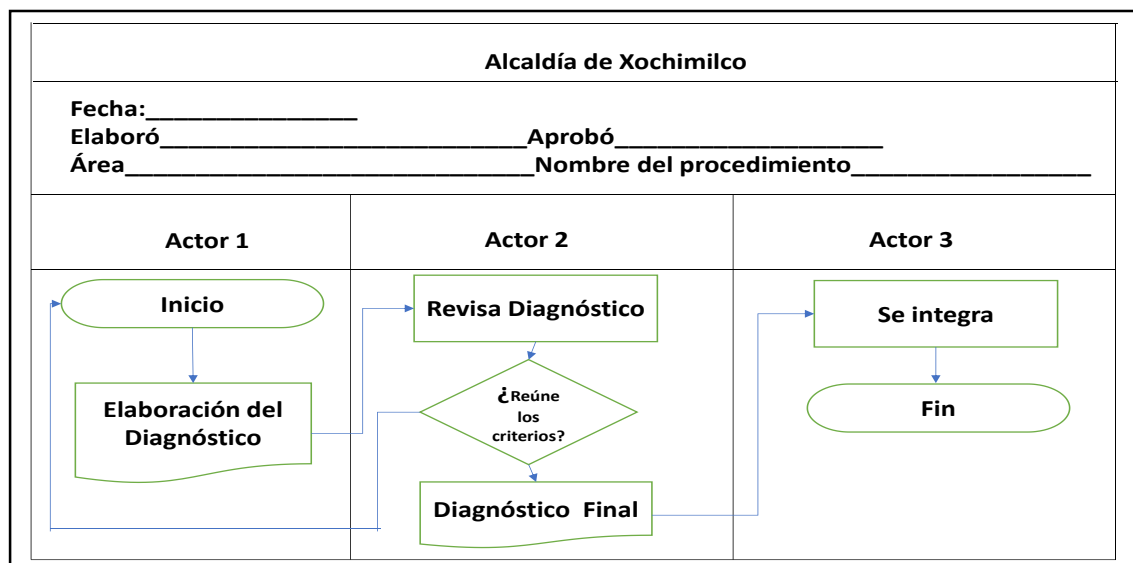
- El manual de administración y procedimientos describe 205 procedimientos que fundamentan la operación de la Alcaldía. Dicho manual es del año 2019.



- El manual explica los procesos clave para operar el programa presupuestal.
- De los documentos que enlace envió a la instancia evaluadora no llegó el manual 2019.

### Recomendaciones:

- Realizar una inducción al personal de nuevo ingreso y actualización al personal que lleva más tiempo con respecto al manual administración y procedimientos.
- Hay que considerar que cada persona que se integre a la Alcaldía cuente con un ejemplar del manual y en lo particular la descripción de su puesto y los procesos significativos donde interactúa.
- Considerar para el 2022 actualizar el manual de administración y procedimientos, de igual forma incluir procedimientos como: elaboración y actualización de diagnósticos, diseño y actualización de indicadores de gestión y resultado, entre otros.
- Se sugiere que el área desarrolle un flujograma que permita institucionalizar el proceso referente a la formulación del diagnóstico.





GOBIERNO DE LA  
CIUDAD DE MÉXICO

**CEDIC, A.C.**  
CENTRO DE ESTUDIOS PARA EL DESARROLLO INTEGRAL COMUNITARIO



ALCALDÍA XOCHIMILCO

MÉXICO TENOCHTITLAN  
SIETE SIGLOS DE HISTORIA

## CAPÍTULO IV

COBERTURA Y FOCALIZACIÓN DEL PROGRAMA PRESUPUESTARIO

**E128 MANTENIMIENTO Y REHABILITACIÓN DE ÁREAS VERDES**

ALCALDÍA XOCHIMILCO

EVALUACIÓN ESPECÍFICA DE DESEMPEÑO

FONDO DE APORTACIONES PARA EL FORTALECIMIENTO DE LOS MUNICIPIOS  
Y LAS DEMARCACIONES TERRITORIALES

(FORTAMUN)



## Capítulo IV. Cobertura y focalización

Tabla 39. Cobertura y focalización.

Criterio de	Valoración cualitativa				Hallazgos
	Sí	Parcialmente	No	N/A	
El Programa presupuestario tiene definida la población potencial y se identifica la unidad de medida, cuantificación y valor durante el ejercicio fiscal 2020.		X			El POA establece una población potencial.
El Programa presupuestario tiene definida la población objetivo y se identifica la unidad de medida, cuantificación y valor durante el ejercicio fiscal 2020.			X		No se estima la población objetivo.
El Programa presupuestario tiene definida la población atendida y se identifica la unidad de medida, cuantificación y valor durante el ejercicio fiscal 2020.			X		No hay información.
La población atendida se encuentra desagregada por localidad, género, grupo de edad, población indígena y cuenta con			X		No hay información.

mecanismos de incorporación al Pp.					
El Programa presupuestario cuenta con datos de la evolución de la cobertura de al menos cinco años incluyendo el ejercicio fiscal evaluado.			X		No hay información.
El Programa presupuestario cuenta con información sobre la cuantificación de las poblaciones, sus modificaciones y su relación con la evolución del presupuesto por entidad, municipio y desagregación geográfica.			X		No hay información.

### Observaciones:

- Se identifica la población potencial en el POA.
- Se observa que la población objetivo no se identifica en las evidencias.
- Se observa que la población atendida no se identifica en las evidencias.
- Se observa que la información de la población no está desagregada por género, grupo de edad, localidad y población indígena.
- Se observa que no hay datos históricos y la prospectiva de la cobertura de la población.



## Recomendaciones:

- Determinar la población objetivo y atendida. Así como el grado de alcance del objetivo.
- Es relevante conocer las colonias con área verdes respecto al total de las colonias, con el fin de conocer a cobertura. De igual forma se puede determinar a eficiencia de mantenimiento permanente.
- Es importante elaborar una tabla con la población desagregada con el fin crear una estadística descriptiva por categorías de la población y con ello plantear acciones.
- Se sugiere mayor coordinación dentro del área para consolidar la justificación alusiva al volumen de las acciones realizadas en correlación con beneficiarios y recursos ejercidos, por Programa presupuestario.
- A partir de información histórica de la población atendida y el presupuesto asignado se puede inferir la población objetivo del siguiente año para ello la instancia evaluadora considera utilizar la siguiente fórmula para determinar el factor de crecimiento.

$$TMCA = \left( \frac{Df}{Di} \right)^{\frac{1}{n-1}}$$

TMCA= Tasa media de  
crecimiento anual  
DF= dato final  
Di= dato inicial  
N= número de datos



GOBIERNO DE LA  
CIUDAD DE MÉXICO



ALCALDÍA XOCHIMILCO

MÉXICO TENOCHTITLAN  
SIETE SIGLOS DE HISTORIA

## CAPÍTULO V

### CONSISTENCIA DE LA MATRIZ DE INDICADORES DEL PROGRAMA PRESUPUESTARIO

### **E128 MANTENIMIENTO Y REHABILITACIÓN DE ÁREAS VERDES**

ALCALDÍA XOCHIMILCO

EVALUACIÓN ESPECÍFICA DE DESEMPEÑO

FONDO DE APORTACIONES PARA EL FORTALECIMIENTO DE LOS MUNICIPIOS  
Y LAS DEMARCACIONES TERRITORIALES

(FORTAMUN)

## Capítulo V. Consistencia de la Matriz de Indicadores.

Tabla 40. Resumen Narrativo de la MIR.

Criterio	Valoración cualitativa				Hallazgos
	Sí	Parcialmente	No	N/A	
Se identifica el resumen narrativo de la MIR en el documento normativo del Programa presupuestario.			X		
Los objetivos de la MIR se encuentran redactados de manera correcta.			X		
Se identifica lógica vertical en la MIR, esta es clara y se valida en su totalidad.			X		

### Observaciones:

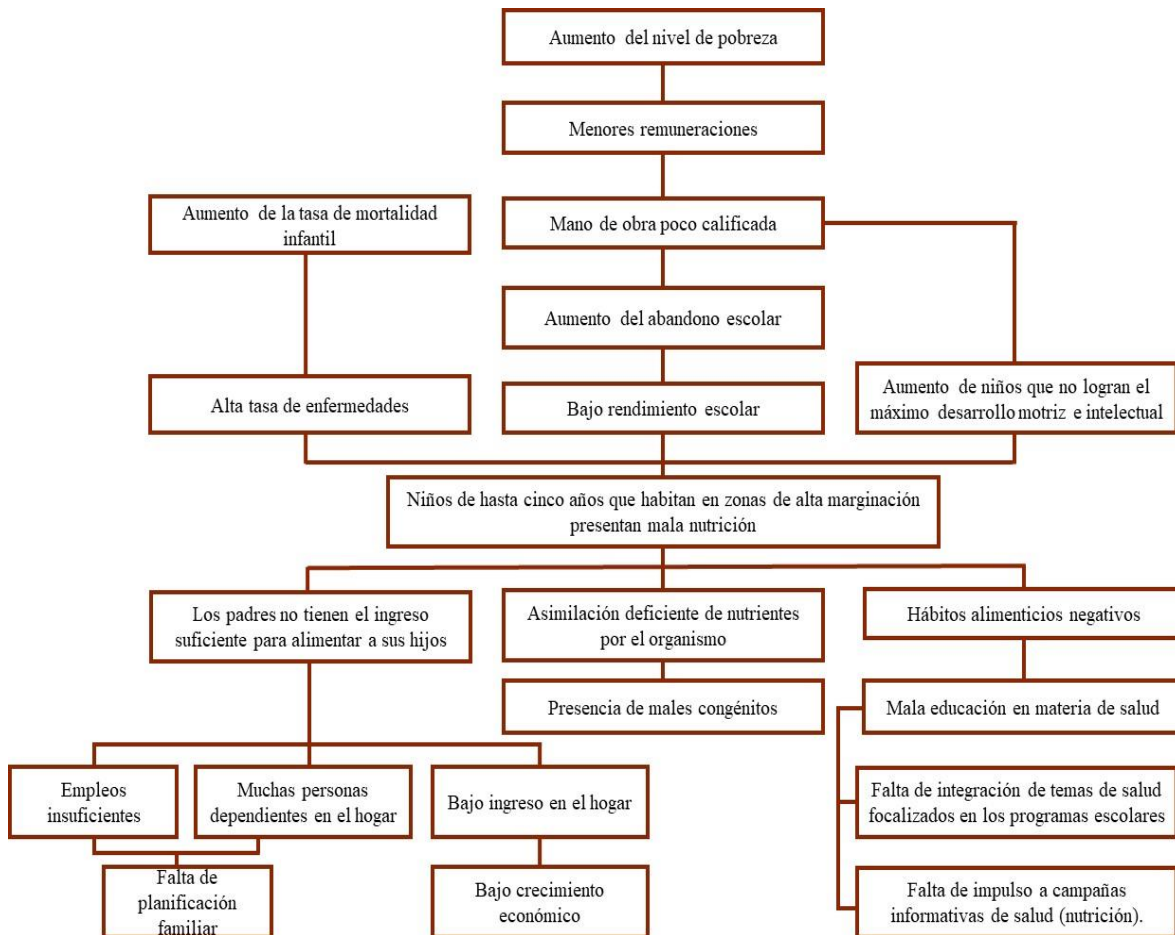
- No hubo entrega de la MIR por parte del área responsable del Pp., por lo tanto no fue posible llevar a cabo la valoración de los criterios de la lógica vertical y horizontal.

### Recomendaciones:

- A continuación, la instancia evaluadora propone la siguiente mecánica para estructurar la MIR que servirá de guía.

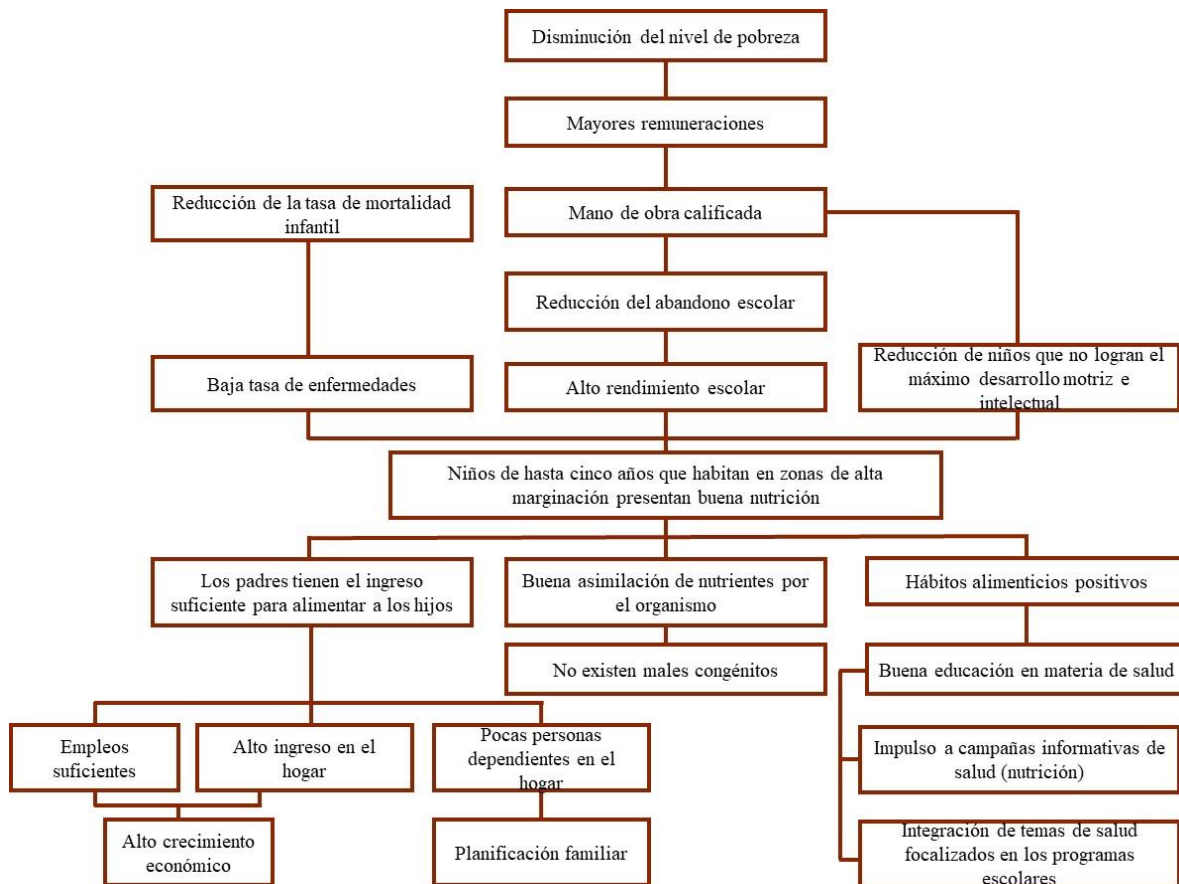
Para una adecuada construcción de la MIR el primer aspecto fundamental es la identificación y conceptualización del problema que se busca resolver; para ello, se puede usar la herramienta del árbol de problemas y objetivos, cuya construcción debe partir de los análisis o el diagnóstico realizados sobre el tema y que muestran evidencia empírica del problema.

**Figura 1. Árbol de problemas**



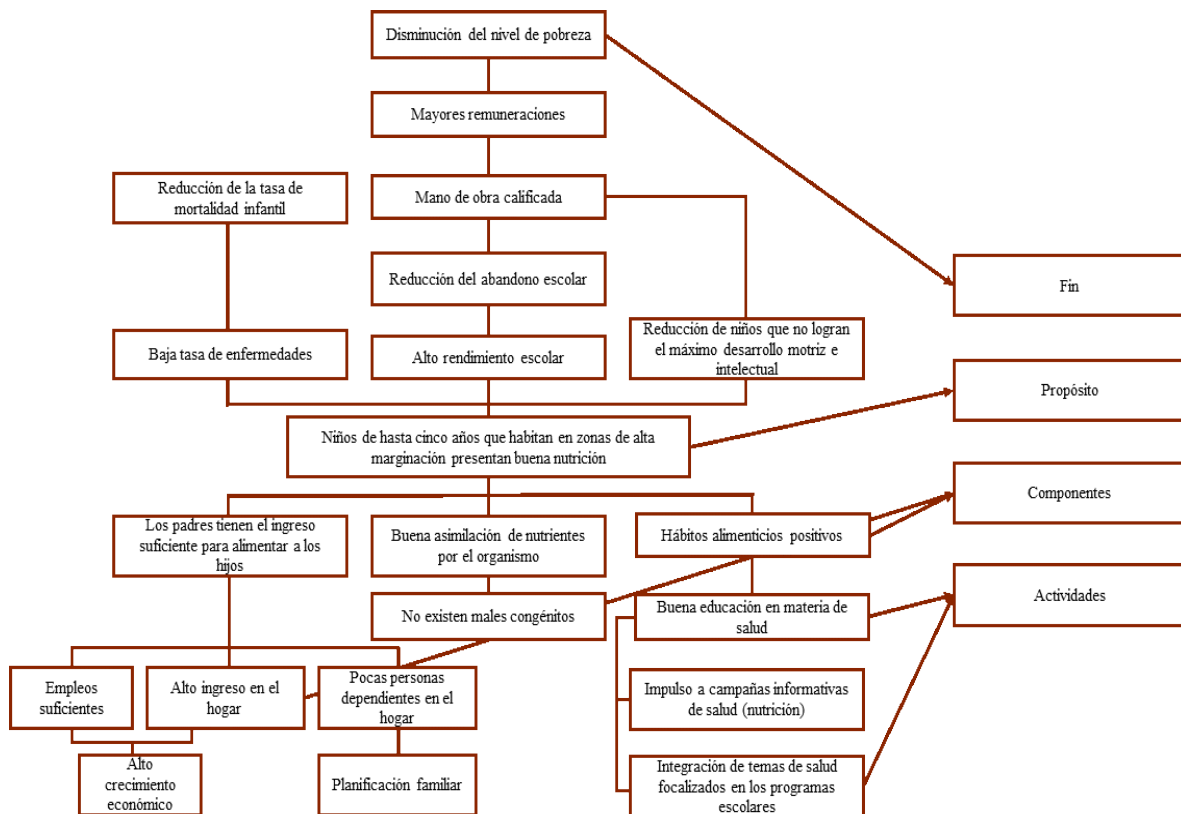
Una vez construido el árbol del problema, se procede a construir el de objetivos. Este último es una representación de la situación esperada en el caso de que el problema fuese resuelto.

**Figura 2. Árbol de objetivos**



El árbol de objetivos constituye una herramienta muy útil para elaborar la columna de resumen narrativo de la MIR, puesto que la información del árbol se traslada al fin, propósito, componentes y actividades de la matriz.

**Figura 3. Árbol de objetivos con (Fin, Propósito, Componentes y Actividades)**







La MIR recoge información del árbol de objetivos, pero la ordena desde un punto de vista institucional, es decir, sólo desde la perspectiva de uno de los programas o instituciones participantes en la solución del problema.

**Figura 4. Matriz de indicadores de rendimiento**

	<b>Resumen</b>	<b>Indicadores</b>	<b>Medios de verificación</b>	<b>Supuestos</b>
<b>Fin</b>	Contribuir a la reducción de la mortalidad infantil en las zonas de alta marginación.	Variación de la mortalidad infantil 2020-2019.	Anuario estadístico de sector salud anual Encuesta de epidemiología.	La población enseña los conocimientos aprendidos sobre buenos hábitos alimenticios a sus hijos e hijas”.
<b>Propósito</b>	Niños menores de cinco años que habitan en zonas de alta marginación presentan buena nutrición.	Porcentaje de niños menores de cinco años que habitan en zonas de alta marginación que mejoraron su alimentación.	Reportes internos anuales Investigaciones externas por Universidades.	La población infantil ingiere suplementos y se alimenta de forma balanceada.
<b>Componentes</b>	1. Apoyo económico para alimentación entregado 2. Cursos de buenos hábitos alimenticios impartidos.	1. Porcentaje de recursos entregados. 2. Porcentaje de cursos realizados.	Cuenta pública anual Estados financieros Reportes trimestrales de avances físico Programa operativo anual.	Hay participación de los padres de familia y aplican lo aprendido en los cursos.
<b>Actividades</b>	A1C1 Realizar el padrón de beneficiarios. A2C1 Identificar los centros de entrega del apoyo. A3C1 Supervisar la entrega del apoyo. A1C2 Determinar los contenidos del curso. A2C2 Seleccionar a los capacitadores. A3C2 Realizar la programación de las capacitaciones		Lista de beneficiarios Fotografías de Bitácoras de seguimiento Reportes internos Programa de capacitaciones Evaluaciones de las capacitaciones.	Las autoridades son favorables al proyecto Hay interés en de los padres de familia en participar.

### Desagregado de la MIR (Ficha técnica)

Nivel: Fin

<b>Ramo Administrativo</b>	Ramo 33 Aportaciones Federales para Entidades Federativas y Municipios
<b>Fondo</b>	FORTAMUN
<b>Unidad Responsable del Pp. de la Alcaldía</b>	Dirección de Desarrollo Social
<b>Nombre del Pp.</b>	02050603 alimentación para la población infantil

<b>Objetivo al que corresponde el indicador</b>	Contribuir a la reducción de la mortalidad infantil en las zonas de alta marginación.	<b>Marque el nivel (x)</b>	<b>Fin (X)</b>
			<b>Propósito ( )</b>
			<b>Componente( )</b>
			<b>Actividad( )</b>

#### Datos de identificación del indicador

<b>Orden</b>	1	<b>Nombre del indicador</b>	Tasa de variación de mortalidad infantil
<b>Dimensión del indicador</b>	Efectividad	<b>Tipo de indicador para los resultados</b>	Estratégico

#### Método de Cálculo

((Índice mortalidad infantil por desnutrición del año 2020 / Índice de mortalidad infantil por desnutrición 2019)-1) \*100

#### Meta

<b>Unidad de Medida</b>	Tasa de variación
<b>Frecuencia</b>	Anual
<b>Meta programada</b>	Reducción en -5%

<b>Parámetros de semaforización</b>	Verde: $\geq -5\%$ Amarillo: Entre 0 y $-4.99\%$ Rojo: $\geq 1$
-------------------------------------	---

**Desagregado de la MIR (Ficha técnica)**  
**Nivel: Propósito**

<b>Ramo Administrativo</b>	Ramo 33 Aportaciones Federales para Entidades Federativas y Municipios
<b>Fondo</b>	FORTAMUN
<b>Unidad Responsable del Pp. de la Alcaldía</b>	Dirección de Desarrollo Social
<b>Nombre del Pp.</b>	02050603 alimentación para la población infantil

<b>Objetivo al que corresponde el indicador</b>	Niños menores de cinco años que habitan en zonas de alta marginación presentan buena nutrición.	<b>Marque el nivel (x)</b>	<b>Fin ( )</b>
			<b>Propósito ( x )</b>
			<b>Componente( )</b>
			<b>Actividad( )</b>

**Datos de identificación del indicador**

<b>Orden</b>	2	<b>Nombre del indicador</b>	Cobertura de niños con mejora alimentación
<b>Dimensión del indicador</b>	Efectividad	<b>Tipo de indicador para los resultados</b>	Estratégico

**Método de Cálculo**

(Número de niños que mejorar su alimentación / población objetivo) X100

**Meta**

<b>Unidad de Medida</b>	Tasa de variación
-------------------------	-------------------

<b>Frecuencia</b>	Anual
<b>Meta programada</b>	80%
<b>Parámetros de semaforización</b>	Verde: >=80% Amarillo: Entre 70-79% Rojo: <= 69%

**Desagregado de la MIR (Ficha técnica)**

**Nivel: Componente 1**

<b>Ramo Administrativo</b>	Ramo 33 Aportaciones Federales para Entidades Federativas y Municipios
<b>Fondo</b>	FORTAMUN
<b>Unidad Responsable del Pp. de la Alcaldía</b>	Dirección de Desarrollo Social
<b>Nombre del Pp.</b>	02050603 alimentación para la población infantil

<b>Objetivo al que corresponde el indicador</b>	Apoyo económico para alimentación entregado.	<b>Marque el nivel (x)</b>	<b>Fin ( )</b>
			<b>Propósito ( )</b>
			<b>Componente( X )</b>
			<b>Actividad( )</b>

**Datos de identificación del indicador**

<b>Orden</b>	3	<b>Nombre del indicador</b>	Gasto social aplicado
<b>Dimensión del indicador</b>	Eficacia	<b>Tipo de indicador para los resultados</b>	Gestión

**Método de Cálculo**

(Cantidad de recurso entregado / cantidad de recurso programado) X100

<b>Meta</b>	
<b>Unidad de Medida</b>	Tasa de variación
<b>Frecuencia</b>	Anual
<b>Meta programada</b>	95%
<b>Parámetros de semaforización</b>	Verde: >=95% Amarillo: Entre 85-94% Rojo: <= 84%

**Desagregado de la MIR (Ficha técnica)**  
**Nivel: Componente 2**

<b>Ramo Administrativo</b>	Ramo 33 Aportaciones Federales para Entidades Federativas y Municipios
<b>Fondo</b>	FORTAMUN
<b>Unidad Responsable del Pp. de la Alcaldía</b>	Dirección de Desarrollo Social
<b>Nombre del Pp.</b>	02050603 alimentación para la población infantil

<b>Objetivo al que corresponde el indicador</b>	Porcentaje de cursos realizados	<b>Marque el nivel (x)</b>	<b>Fin ( )</b>
			<b>Propósito ( )</b>
			<b>Componente( X )</b>
			<b>Actividad( )</b>

**Datos de identificación del indicador**

<b>Orden</b>	3	<b>Nombre del indicador</b>	Nivel de gestión de cursos
<b>Dimensión del indicador</b>	Eficacia	<b>Tipo de indicador para los resultados</b>	Gestión



<b>Método de Cálculo</b>
(Número de cursos realizados/ Número de curso programados) X100

<b>Meta</b>	
<b>Unidad de Medida</b>	Tasa de variación
<b>Frecuencia</b>	Anual
<b>Meta programada</b>	90%
<b>Parámetros de semaforización</b>	Verde: $\geq 90\%$ Amarillo: Entre 80-89% Rojo: $\leq 79\%$



GOBIERNO DE LA  
CIUDAD DE MÉXICO

**CEDIC, A.C.**  
CENTRO DE ESTUDIOS PARA EL DESARROLLO INTEGRAL COMUNITARIO



ALCALDÍA XOCHIMILCO

MÉXICO TENOCHTITLAN  
SIETE SIGLOS DE HISTORIA

## CAPÍTULO VI

### TRANSPARENCIA Y RENDICIÓN DE CUENTAS DEL PROGRAMA PRESUPUESTARIO

### **E128 MANTENIMIENTO Y REHABILITACIÓN DE ÁREAS VERDES**

ALCALDÍA XOCHIMILCO

EVALUACIÓN ESPECÍFICA DE DESEMPEÑO

FONDO DE APORTACIONES PARA EL FORTALECIMIENTO DE LOS MUNICIPIOS  
Y LAS DEMARCACIONES TERRITORIALES

(FORTAMUN)

## Capítulo VI. Transparencia y rendición de cuentas.

Tabla 41. Mecanismos de transparencia y rendición de cuentas.

Criterio	Valoración cualitativa				Hallazgos
	Sí	Parcialmente	No	N/A	
La URG reporta información documentada para monitorear el desempeño del Pp.	X				Se localizó en la página oficial de la Alcaldía y en la Plataforma Nacional de Transparencia toda la información establecida en los Artículos 121,122,124,143,145,146,147 y 172 de la Ley de Transparencia, Acceso a la información Pública y Rendición de Cuentas de la CDMX.
Los documentos operativos y/o normativos del Pp se encuentran a disposición del público.	X				Se localizó en la página oficial de la Alcaldía la convocatoria, reglas de operación y el proyecto de cultura en la página oficial de la Alcaldía en el apartado de Ciudades Patrimonio.
La información financiera sobre el presupuesto asignado, así como los informes del ejercicio trimestral del gasto se encuentran a disposición del público.	X				Se localizó toda la información financiera en la página oficial de la Alcaldía en el apartado de Finanzas y en la Plataforma Nacional de Transparencia.
Los indicadores del Pp. que permiten verificar el logro de sus objetivos y resultados, así como las evaluaciones, estudios y encuestas financiados con recursos públicos se encuentran a	X				Se identificó en la página oficial de la Alcaldía y en la Plataforma Nacional de Transparencia. información de evaluaciones anteriores, así como indicadores para resultados.



disposición de la población.					
Es pública la información de personas físicas y morales a quienes se les asignan recursos públicos.	X				Se localizó toda la información relacionada en la página oficial de la Alcaldía en el portal de Transparencia y en la Plataforma Nacional de Transparencia.
La información pública referente al Pp. es concisa, íntegra, consistente y libre de errores.			X		La información no cumple con los criterios establecidos en el artículo Quinto de los Lineamientos Técnicos para publicar, homologar y estandarizar la información de las obligaciones establecidas en el Título Quinto de la Ley de Transparencia.

Tabla 42. Mecanismos de fomento al principio de gobierno abierto.

Criterio	Valoración cualitativa				Hallazgos
	Sí	Parcialmente	No	N/A	
La URG cuenta con procedimientos para recibir y dar trámite a las solicitudes de información relacionadas con el Pp.	X				La unidad de Transparencia de la Alcaldía Xochimilco cuenta con procedimientos sistematizados a través de la Plataforma Nacional de Transparencia, el portal INFOMEX DF y el SIPOT, para dar atención a las solicitudes de información procedentes.
La URG establece mecanismos de participación ciudadana en procesos de toma de decisiones relacionados con el Pp.	X				La participación ciudadana se ejerce a través de la formación del comité de contraloría social.
La URG genera documentación y publicación de la información en formatos abiertos y accesibles relativa al Pp.	X				Toda la información relacionada al Pp. se encuentra disponible en formatos accesibles en el portal de Transparencia de la Alcaldía Xochimilco y de la Plataforma Nacional de Transparencia.

La URG fomenta el uso de tecnologías de la información para garantizar la transparencia, el derecho de acceso a la información y su accesibilidad.	X				La unidad de Transparencia hace uso intensivo de las plataformas digitales de acceso a la información a través Plataforma Nacional de Transparencia, el adicionalmente cuenta bases de datos organizadas y estructuradas de fácil acceso con datos históricos de cada solicitud de información desde el inicio hasta la resolución final.
La URG cuenta con un código de valores y principios del buen Gobierno.		X			La unidad de Transparencia se observa altamente comprometida con el acceso a la información y la rendición de cuentas; sin embargo, no se evidenció un código establecido e implementado.

Tabla 43. Avance en la consecución de objetivos del Programa presupuestario.

Criterio	Valoración cualitativa				Hallazgos
	Sí	Parcialmente	No	N/A	
El avance en la consecución de objetivos del Pp. es verificable públicamente.		X			La información cuantitativa es pública pero no precisa para que cualquier ciudadano verifique la consecución de objetivos.
El Pp. permite ubicar geográficamente su contribución al cumplimiento de objetivos.		X			Se toma geográficamente a toda la demarcación., no se zonifica
El Pp. cuantifica a los beneficiarios finales de las acciones que se realizan con recursos públicos.		X			Hay información a nivel de cuenta pública, pero no hay desagregación de la información de beneficiario
El Pp. permite la rastreabilidad de los recursos que se ejercieron para		X			Hay información de rastreabilidad, solo a nivel de cuanta pública.

alcanzar los resultados.					
El Pp. explica y justifica las razones de la modificación de las metas, en caso de hacerlo.		X			A nivel de la cuenta pública se externan explicaciones de las modificaciones ya ajustes.

### Observaciones:

- Después de haber realizado un análisis exhaustivo con respecto a la forma de proceder desde el ámbito de la transparencia a nivel Alcaldía en correlación con el FORTAMUN, se puede apreciar lo siguiente:
- La Alcaldía cuenta con una Unidad de Transparencia capacitada y con conocimiento alusivo a las diferentes leyes y disposiciones para dar cumplimiento al acceso a la información desde la protección de datos personales. Es así que, se observa un cumplimiento normativo a nivel formato. Esto implica que desde la plataforma y página web de acceso a la información, se puede consultar información cuantitativa de forma, no de contenido.
- Lo último quiere decir que hace falta el cumplimiento de los criterios establecidos en el artículo quinto de los lineamientos técnicos para publicar, homologar y estandarizar la información de las obligaciones establecidas en la ley de transparencia.
- Por otro lado, se observa que a nivel Alcaldía sí se cuenta con un código de valores y principios de buen gobierno, no obstante, dicho código carece de seguimiento y consideración en la labor diaria de las diferentes áreas. Esta observación se puede constatar desde la falta de consciencia evidenciada en las diferentes áreas, con respecto a la importancia de proveer al ciudadano de información clara, integrada, robusta y consistente.
- Es, así pues, que los ciudadanos sí pueden consultar información cuantitativa, pero carente de precisión para la verificación de objetivos.



GOBIERNO DE LA  
CIUDAD DE MÉXICO

**CEDIC, A.C.**  
CENTRO DE ESTUDIOS PARA EL DESARROLLO INTEGRAL COMUNITARIO



ALCALDÍA XOCHIMILCO

MÉXICO TENOCHTITLAN  
SIETE SIGLOS DE HISTORIA

- Para finalizar, se hace evidente en la Alcaldía un grado de cumplimiento sobre los beneficiarios finales de forma generalizada.

### **Recomendaciones:**

- Se sugiere capacitar a las diferentes áreas sobre la importancia y las implicaciones positivas para la Alcaldía, con respecto a apegarse al criterio de transparencia y rendición de cuentas. De igual forma, se observa la necesidad de capacitar a los diferentes responsables sobre los lineamientos técnicos para publicar, homologar y estandarizar la información de las obligaciones establecidas en la ley de transparencia, así como la forma de establecer los criterios para dar cumplimiento al número de beneficiarios finales.



GOBIERNO DE LA  
CIUDAD DE MÉXICO

**CEDIC, A.C.**  
CENTRO DE ESTUDIOS PARA EL DESARROLLO INTEGRAL COMUNITARIO



ALCALDÍA XOCHIMILCO

MÉXICO TENOCHTITLAN  
SIETE SIGLOS DE HISTORIA

ANÁLISIS FODA  
DEL PROGRAMA PRESUPUESTARIO

**E128 MANTENIMIENTO Y REHABILITACIÓN DE ÁREAS VERDES**

ALCALDÍA XOCHIMILCO

EVALUACIÓN ESPECÍFICA DE DESEMPEÑO

FONDO DE APORTACIONES PARA EL FORTALECIMIENTO DE LOS MUNICIPIOS  
Y LAS DEMARCACIONES TERRITORIALES

(FORTAMUN)

## Análisis FODA

Aspectos de Análisis FODA	Hallazgos
Fortalezas	<p>F1. Se cuenta con reglas de operación y estructura programática del programa.</p> <p>F2. Se cuenta con un área y personal de seguimiento.</p> <p>F3. Se cuenta con manuales de administración y procedimientos.</p> <p>F4. Se cuenta con áreas de sistemas y apoyo.</p>
Debilidades	<p>D1. Se carece de diagnósticos con la identificación de problemas y necesidades</p> <p>D2. Se carece de los indicadores de cobertura de la población potencial, objetivo y atendida.</p> <p>D3. Se carece de indicadores y fichas técnicas desagregadas por nivel de objetivos con semaforización de alcance</p> <p>D4. Se carece de mecanismos de comunicación a nivel Pp.</p>
Oportunidades	<p>Se cuenta consultores expertos en evaluación y seguimiento de programas</p> <p>O2. Se cuenta con información territorial de INEGI.</p> <p>O3. Se cuenta con lineamientos específicos sobre la construcción de diagnósticos e indicadores de la Subsecretaría de egresos de la Secretaría de Administración y Finanzas.</p>
Amenazas	<p>A1. En 2020 la pandemia afectó la continuidad del trabajo en oficinas.</p> <p>A2. El nuevo enfoque de planeación de los programas es para resultados.</p> <p>A3. Posibles extrañamientos de la Auditoría por carencia.</p>

Fortalezas / Oportunidades	Mantener la organización y estructuras programáticas para desarrollar líneas base que permitan su evaluación.
Fortalezas / Amenazas	Mejorar los reportes de los resultados a nivel de Pp., para informar a la ciudadanía como lo señala la Ley de Austeridad, Transparencia en Remuneraciones, Prestaciones y Ejercicio de Recursos.
Debilidades / Oportunidades	Corregir los diagnósticos y las MIR con el fin de orientar la planeación para resultados.
Debilidades / Amenazas	Afrontar las necesidades de capacitación con el apoyo de consultores y la Secretaría de Administración y Finanzas.

### Recomendaciones a partir del cruce CAME con los elementos del análisis FODA:

- Corregir las Debilidades
- Afrontar las Amenazas
- Mantener las Fortalezas
- Explorar las Oportunidades

**1.1.** Corregir el desconocimiento con respecto a la normatividad relativa a la planeación de los Programas presupuestarios, la falta de diagnósticos y la visión inmediata por una visión a largo plazo.

**1.2.** Corregir los mecanismos de comunicación, corregir la visión con respecto a la importancia de los registros históricos, su documentación, ordenamiento y sistematización.

**1.3.** Corregir la visión con respecto a la transparencia y rendición de cuentas.

**1.4.** Corregir el tipo de administración reactiva y con visión de corto plazo, por una administración proactiva y con visión a largo plazo.

**2.1.** Afrontar las inconsistencias con respecto a los lineamientos de CONEVAL – MML.



- 2.2. Afrontar la visión y presión ciudadana en temas poco estratégicos.
  - 2.3. Afrontar la posible continuidad de la pandemia y sus implicaciones.
  - 2.4. Afrontar las peticiones constantes por parte de la ciudadanía.
  - 2.5. Afrontar la poca participación ciudadana.
  - 2.6. Afrontar las posibles auditorías.
- 
- 3.1. Mantener el orgullo de ser una Alcaldía catalogada como Patrimonio Mundial de la Humanidad.
  - 3.2. Mantener los recursos humanos que ya están calificados para realizar el trabajo correspondiente a cada Programa presupuestario.
  - 3.3. Mantener la forma correcta de elaborar los POA, así como las convocatorias correspondientes a los Programas presupuestarios.
  - 3.4. Mantener actualizados los manuales administrativos.
  - 3.5. Mantener en buenas condiciones los equipos de cómputo y el acceso a internet.
  - 3.6. Mantener la unidad de transparencia con personal informado y que da cumplimiento a la normatividad.
- 
- 4.1. Explorar la estructura programática.
  - 4.2. Explorar los lineamientos y reglas de operación.
  - 4.3. Explorar la normatividad vigente para cada Programa presupuestario.
  - 4.4. Explorar las posibilidades de colaboración con consultores externos.
  - 4.5. Explorar los datos oficiales que proporciona el INEGI y CONEVAL.





GOBIERNO DE LA  
CIUDAD DE MÉXICO

**CEDIC, A.C.**  
CENTRO DE ESTUDIOS PARA EL DESARROLLO INTEGRAL COMUNITARIO



ALCALDÍA XOCHIMILCO

MÉXICO TENOCHTITLAN  
SIETE SIGLOS DE HISTORIA

## CAPÍTULO I

### IDENTIFICACIÓN DE LAS CARACTERÍSTICAS DEL PROGRAMA PRESUPUESTARIO

#### **E129 PROVISIÓN EMERGENTE DE AGUA POTABLE**

ALCALDÍA XOCHIMILCO

EVALUACIÓN ESPECÍFICA DE DESEMPEÑO

FONDO DE APORTACIONES PARA EL FORTALECIMIENTO DE LOS MUNICIPIOS  
Y LAS DEMARCACIONES TERRITORIALES

(FORTAMUN)

## Capítulo I. Identificación de las características del programa presupuestario

### 1.1 Nombre del programa

Programa presupuestario E129 denominado; “Provisión emergente de agua potable”

### 1.2 Siglas: Pp. E129

### 1.3 Año del presupuesto: 2020

### 1.4 Antecedentes del programa presupuestario.

Las actividades de Provisión emergente de agua potable conforman un programa presupuestario que integra el portafolio de programas de FORTAMUN el cual busca fortalecer la administración pública de la Alcaldía, para lo cual los recursos se destinan a la provisión emergente de agua potable.

Con base en la cuenta pública 2020 los recursos federales destinados a este programa fueron:

Tabla 44. Presupuesto de Pp. E129

Clave	M. Aprobado (\$)	N. Modificado (\$)	O. Ejercido (\$)	Avance (C/A) *100	Avance (C/B) *100
E129	7'580,000.00	4'177,293.51	4'177,293.51	55.11%	100%

Fuente. Egresos con recursos federales ERF-259100. FORTAMUN. Original URG. Cuenta Pública de la Alcaldía, Xochimilco. CDMX. 2020

Tabla 45. Metas físicas del programa E129

Clave	Unidad	A. Original	B. Modificado	C. Alcanzado	(C/A)*100	(C/B)*100
E129	M <sup>3</sup>	230,000	230,000	102,984	45	45

Fuente. Egresos con recursos federales ERF-259100. FORTAMUN. Original URG. Cuenta Pública de la Alcaldía, Xochimilco. CDMX. 2020

Es importante señalar, que el programa presupuesto tiene una participación del 0.72% del total del FORTAMUN.

**1.5 Indicar cuál es el problema o necesidad pública que atiende, su objetivo, qué hace, cómo lo hace, bienes y/o servicios que entrega, indicando claramente el tipo de apoyo que entrega el programa.**

Tabla 46. Criterios de valoración por cada rubro

Criterio	Valoración cualitativa				Hallazgos
	Sí	Parcialmente	No	NA	
El problema o necesidad se formula como un hecho negativo o como una situación que puede ser revertida.		X			Con base en el anteproyecto de egresos 2020, marco de la política pública general se enuncia la problemática. Sin embargo, no hay datos duros que soporte lo dicho
Se describe que y como opera el programa.		X			El anteproyecto identifica el Fin y propósito que son elementos centrales del proceso de planeación y diseño del programa.
Se indican los tipos de apoyos que entrega.		X			El mismo anteproyecto enuncia algunas actividades.
Resumen narrativo de la MIR.		X			En el mismo anteproyecto hay enunciados algunos componentes de la MIR.
Vinculación a los ODS.		X			Documento económico proporcionado por la Dirección de Servicios Urbanos.
Alineación al Plan Nacional de Desarrollo (PND), contribución a las metas y		X			Documento económico proporcionado por la Dirección de Servicios Urbanos.

<p>objetivos del Programa de Gobierno de la Ciudad de México (PGCDMX) 2019-2024; así como la vinculación con los Objetivos de Desarrollo Sostenible (ODS) Agenda 2030.</p>				
<p>Identificar Indicador Sectorial. Se seleccionará el indicador del programa sectorial al que se encuentra vinculado y al que contribuye con el logro de sus objetivos; se deben incluir los datos del indicador sectorial y la meta de este.</p>		<p>X</p>		<p>Documento económico proporcionado por la Dirección de Servicios Urbanos.</p>

**Observaciones:**

Con base en los hallazgos encontrados, a continuación, se explican las observaciones y comentarios pertinentes:

- El problema: Hay evidencia enunciativa del problema; sin embargo, no se cuenta con datos duros que respalden lo dicho y la documentación.
- El qué y cómo opera el programa: hay evidencia parcial del planteamiento del Fin y Propósito. Esta información establece la dirección del programa, que estará orientado a la solución del problema planteado. Sin embargo, dicho planteamiento es ambiguo con poca congruencia con el problema planteado. Además, hay una confusión entre Fin y Propósito
- Los tipos de apoyos: hay evidencia enunciativa de las actividades a realizar

### Recomendaciones:

- El qué y cómo opera el programa: se recomienda que a partir de una claridad en el problema central primero se elabore el propósito y después el Fin. Indicando un solo verbo.
- Documentar las acciones a realizar.
- Documentar de forma secuencial la vinculación con los objetivos del PND, Ramo/sector y ODS para lo cual la instancia evaluadora propone la siguiente tabla:

Agenda 2030 ODS	Eje Plan Nacional de Desarrollo 2019-2024	Ramo/Sector	Modalidad/ programa presupuestario
Indicar los objetivos e indicadores, según corresponda el programa presupuestario.	Indicar los ejes con los cuales se vincula.	Indicador al ramo o sector con el cual se vincula.	E129 denominado "Provisión emergente de agua potable.



GOBIERNO DE LA  
CIUDAD DE MÉXICO



ALCALDÍA XOCHIMILCO

MÉXICO TENOCHTITLAN  
SIETE SIGLOS DE HISTORIA

## CAPÍTULO II

### CONTRIBUCIÓN Y DESTINO DE LOS RECURSOS DEL PROGRAMA PRESUPUESTARIO

#### **E129 PROVISIÓN EMERGENTE DE AGUA POTABLE**

ALCALDÍA XOCHIMILCO

EVALUACIÓN ESPECÍFICA DE DESEMPEÑO

FONDO DE APORTACIONES PARA EL FORTALECIMIENTO DE LOS MUNICIPIOS  
Y LAS DEMARCACIONES TERRITORIALES

(FORTAMUN)

## Capítulo II. Contribución y destino de los recursos

### 2.1 El diagnóstico y descripción de necesidades

Tabla 47. Diagnóstico; causas, efectos y caracterización de la necesidad.

Criterio	Valoración cualitativa				Hallazgos
	Sí	Parcialmente	No	NA	
Diagnóstico con causas y efectos.		X			Con base en el anteproyecto de egresos 2020, marco de la política pública general se describe un breve diagnóstico. En documento económico S/F proporcionado por la Dirección de Servicios Urbanos se explica brevemente el diagnóstico.
Caracterización de las necesidades a atender.		X			Hay información parcial sobre las necesidades.

#### Observaciones:

Con base en los hallazgos encontrados, a continuación, se explican las observaciones y comentarios pertinentes:

- Diagnóstico: se fundamenta en el anteproyecto 2020 y documentación proporcionada por la Dirección de Servicios Urbanos. Dicha información carece de análisis, solo es descriptiva.
- Necesidades caracterizadas: no se encontró evidencia de las necesidades caracterizadas a atender de forma documentada.



### Recomendaciones:

- La importancia de elaborar y actualizar el diagnóstico es porque es un instrumento que describe una realidad de diferentes ángulos con el propósito de contar con una interpretación que sean la base de la planeación de acciones sistemáticas. Esto es, proveer información adecuada para establecer cuál es el problema, o sistema de problemas, establecer causas y efectos de los problemas, identificar las acciones optimizadas y poder proyectar la situación optimizada.
- Diagnóstico: para delimitar forma clara el problema central, la instancia evaluadora recomienda que se elaboré el análisis de problemas (causas y efectos) utilizando como herramientas el árbol de problemas y/o el diagrama de Ishikawa que permita identificar la causas y efectos.
- Necesidades caracterizadas: se entiende por necesidad la carencia de un elemento o satisfactor indispensable para la comunidad de Xochimilco y por problema como aquellos factores que impactan de forma negativa a la comunidad. Por ejemplo, si hay carencia de agua potable (necesidad) y la tubería está en mal estado (problema). Se debe contextualizar y jerarquizar. Para ello se sugiere la siguiente matriz que puede ser de utilidad.

Necesidad/ problema	Importancia					Facilidad					Viabilidad					
											Operativa		Técnica		Financieros	
	1	2	3	4	5	1	2	3	4	5	Sí	No	Sí	No	Sí	No

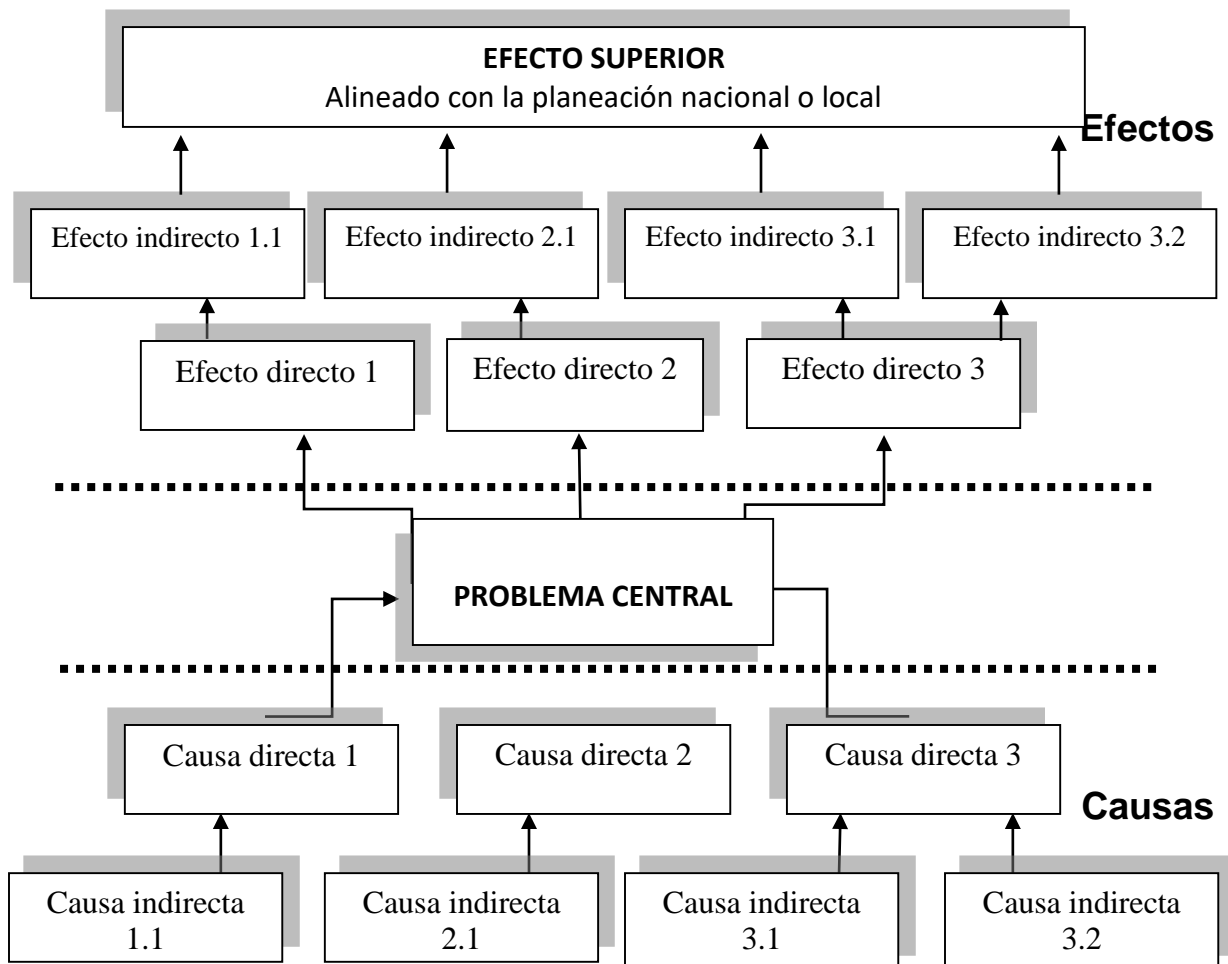




Donde:

- **Necesidad/problema:** Colocar la necesidad o problema identificada.
- **Importancia:** Jerarquizar el nivel de importancia utilizando la escala del 1 al 5, donde 1 es el de menor importancia y 5 el de mayor importancia.
- **Facilidad:** Jerarquizar el nivel de facilidad utilizando la escala del 1 al 5, donde 1 es el de menor facilidad y 5 el de mayor facilidad.
- **Viabilidad:** Colocar una “X” en la columna correspondiente para indicar si existe viabilidad operativa, técnica o financiera

Figura 4. Árbol de problemas (causas y efectos).



## 2.2 Plazos, objetivos, justificación y pertinencia del programa

Tabla 48. Criterios de plazos, objetivos, justificación y pertinencia

Criterios	Valoración cualitativa				Hallazgos
	Sí	Parcialmente	No	NA	
Se define un plazo para la revisión y actualización del diagnóstico.			X		No hay registros de actualización del diagnóstico
Se consideran las diferencias entre las demarcaciones territoriales en la Ciudad de México para definir las necesidades y la distribución de los recursos.			X		No hay registros de esta evidencia
Definición de objetivos: Identificar la correspondencia entre el objetivo y el problema.		X			En el documento de anteproyecto de presupuestos 2020 se describe el objetivo y la problemática.
Justificación del modelo de intervención o de operación del Pp.			X		No hay registro del modelo de intervención
La pertinencia de la transferencia de recursos a la Alcaldía para el logro de objetivos.	X				La estructura programática.

La pertinencia de las fórmulas de distribución para el logro de objetivos.	X				La estructura programática.
Pp. cuenta a nivel local con una estrategia de cobertura documentada para atender a su población objetivo o área de enfoque directa e indirecta con las siguientes características.			X		No hay información al respecto.
Considera el presupuesto que requiere el Pp. para atender a su población o área de enfoque objetivo en los próximos cinco años.			X		No hay información al respecto.
Especifica metas de cobertura anuales para los próximos cinco años a partir del ejercicio fiscal evaluado, así como los criterios con los que se definen.			X		No hay información al respecto.
Define el momento en el tiempo en que convergerán las			X		No hay información al respecto.

poblaciones o áreas de enfoque potencial y objetivo					
Es posible alcanzar las metas de cobertura definidas con el diseño actual del Pp.			X		No hay información al respecto.

### Observaciones:

- No hay una integración documental que fundamente la actualización de los diagnósticos, el modelo de operación y la pertinencia del gasto.
- De igual forma el programa carece de información que permita identificar las metas a 5 años, así como las coberturas anuales de la población.
- Es importante señalar, que la actividad diagnóstica está sustentada en la Ley de Planeación del Desarrollo del Distrito Federal (Artículo 31, inciso el diagnóstico económico, social y territorial del desarrollo de la demarcación, sobre esos requerimientos, entre otros, deberían incluirse en cada uno de sus planes delegacionales, los cuales deben actualizarse cada 3 años.

### Recomendaciones:

- Revisar la lógica vertical Problema-Propósito-Componentes-Acción. El propósito se origina con la detección del problema.
- Con ello se pueden identificar acciones para cada componente de tal forma que se logre el resultado en el periodo de tiempo fijado. Ahora, para que la congruencia tenga la lógica vertical se hay que preguntar; ¿para qué? de forma ascendente. Es decir, de las acciones hacia el fin.



GOBIERNO DE LA  
CIUDAD DE MÉXICO

**CEDIC, A.C.**  
CENTRO DE ESTUDIOS PARA EL DESARROLLO INTEGRAL COMUNITARIO



ALCALDÍA XOCHIMILCO

MÉXICO TENOCHTITLAN  
SIETE SIGLOS DE HISTORIA

- A partir de los puntos indicados en la contribución y destino de los recursos, elaborar el documento que permita conocer el alcance del programa.
- Elaborar un pronóstico del presupuesto a 5 años su vinculación con el alcance de la población objetivo



GOBIERNO DE LA  
CIUDAD DE MÉXICO



ALCALDÍA XOCHIMILCO

MÉXICO TENOCHTITLAN  
SIETE SIGLOS DE HISTORIA

## CAPÍTULO III

GESTIÓN Y OPERACIÓN DEL PROGRAMA PRESUPUESTARIO

**E129 PROVISIÓN EMERGENTE DE AGUA POTABLE**

ALCALDÍA XOCHIMILCO

EVALUACIÓN ESPECÍFICA DE DESEMPEÑO

FONDO DE APORTACIONES PARA EL FORTALECIMIENTO DE LOS MUNICIPIOS  
Y LAS DEMARCACIONES TERRITORIALES

(FORTAMUN)

### Capítulo III. Gestión y operación

Tabla 49. Mecanismos y procesos claves en la gestión del Pp.

Criterio de	Valoración cualitativa				Hallazgos
	Sí	Parcialmente	No	N/A	
El Programa presupuestario cuenta con mecanismos documentados para su seguimiento y ejecución donde se determinan las áreas responsables en cada etapa del proceso.		X			El POA identifica los mecanismos de seguimiento del programa. Sin embargo, a nivel Pp. son débiles los mecanismos documentados. Se respalda en Manual de Administración y Procedimientos de la Alcaldía 2019.
La unidad responsable cuenta con diagramas de flujo de los procesos clave en la gestión y ejecución del Pp.	X				Se cuenta con el manual de administración con fecha de 2019 sobre descripción de puesto y procedimientos.
Los mecanismos permiten verificar que los recursos se ejercen de acuerdo con lo establecido en la normatividad, es decir existe consistencia entre los procesos normativos y de gestión local.	X				En el POA se verifica el seguimiento y los lineamientos establecidos. No hay copia de los lineamientos a nivel programa presupuestario De manera trimestral, hay informes de Avance Trimestral, en el cual incluyen los avances físicos – financieros y las explicaciones a sus variaciones presupuestales.
Existe delimitación de funciones y actividades entre	X				El Manual de Administración y procedimientos define funciones y actividades.

los actores que permitan una adecuada coordinación en la gestión del Pp.					
Los mecanismos están estandarizados y son utilizados por todas las áreas responsables.	X				Hay procedimientos definidos en el manual de administración y procedimientos.
Los mecanismos están sistematizados, es decir, la información se encuentra en bases de datos y disponible en un sistema informático.	X				Se manejan las bases de datos en Excel.
Los mecanismos son conocidos por las áreas responsables.		X			En el Manual de Administración y procedimientos se definen mecanismos y actores, pero no se indican aspectos/evidencias de comunicación interna.
Las unidades responsables cuentan con herramientas y/o plantillas de gestión de comunicación interna y externa.	X				Se maneja plantillas en Excel como bases de datos.

### Observaciones:

- El manual de administración y procedimientos describe 205 procedimientos que fundamentan la operación de la Alcaldía. Dicho manual es del año 2019.

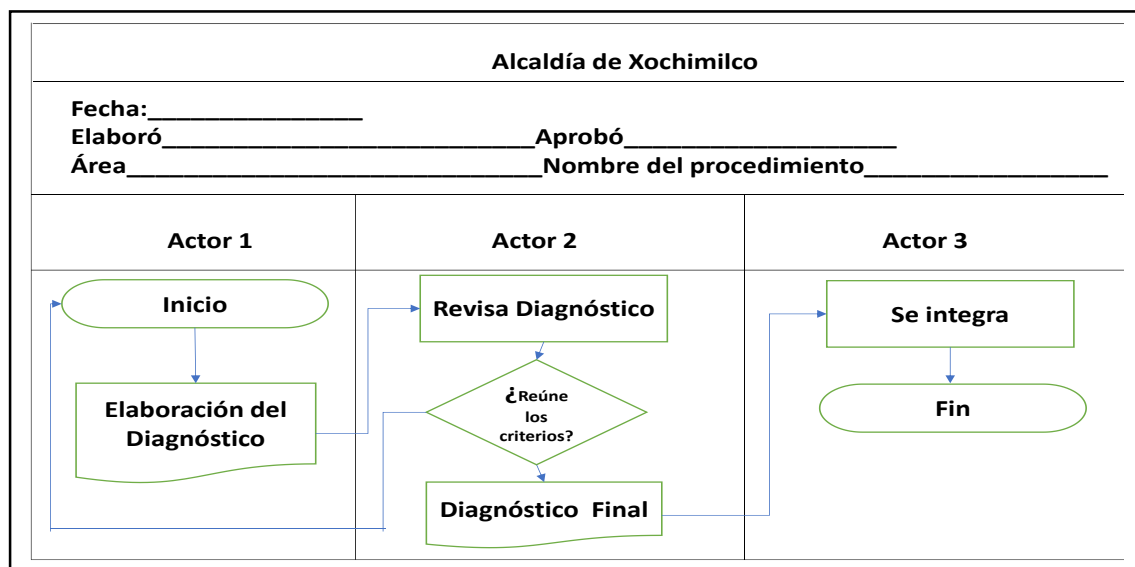




- El manual explica los procesos clave para operar el programa presupuestal.
- De los documentos que el enlace envió a la instancia evaluadora no llegó el manual 2019.

**Recomendaciones:**

- Realizar una inducción al personal de nuevo ingreso y actualización al personal que lleva más tiempo con respecto al manual administración y procedimientos.
- Hay que considerar que cada persona que se integre a la Alcaldía cuente con un ejemplar del manual, y en lo particular la descripción de su puesto y los procesos significativos donde interactúa.
- Considerar para el 2022 actualizar el manual de administración y procedimientos.
- Se sugiere que el área desarrolle un flujograma que permita institucionalizar el proceso referente a la formulación del diagnóstico.





GOBIERNO DE LA  
CIUDAD DE MÉXICO



ALCALDÍA XOCHIMILCO

MÉXICO TENOCHTITLAN  
SIETE SIGLOS DE HISTORIA

## CAPÍTULO IV

### COBERTURA Y FOCALIZACIÓN DEL PROGRAMA PRESUPUESTARIO

#### **E129 PROVISIÓN EMERGENTE DE AGUA POTABLE**

#### ALCALDÍA XOCHIMILCO

#### EVALUACIÓN ESPECÍFICA DE DESEMPEÑO

#### FONDO DE APORTACIONES PARA EL FORTALECIMIENTO DE LOS MUNICIPIOS Y LAS DEMARCACIONES TERRITORIALES

#### (FORTAMUN)



## Capítulo IV. Cobertura y focalización

Tabla 50. Cobertura y focalización.

Criterio de	Valoración cualitativa				Hallazgos
	Sí	Parcialmente	No	N/A	
El Programa presupuestario tiene definida la población potencial y se identifica la unidad de medida, cuantificación y valor durante el ejercicio fiscal 2020.		X			El POA establece una población potencial.
El Programa presupuestario tiene definida la población objetivo y se identifica la unidad de medida, cuantificación y valor durante el ejercicio fiscal 2020.			X		No se estima la población objetivo.
El Programa presupuestario tiene definida la población atendida y se identifica la unidad de medida, cuantificación y valor durante el ejercicio fiscal 2020.			X		No se estima la población atendida.
La población atendida se encuentra desagregada por localidad, género, grupo de edad, población indígena y cuenta con mecanismos de incorporación al Pp.			X		No hay información.
El Programa presupuestario cuenta con datos de la evolución de la cobertura de al menos cinco años incluyendo el ejercicio fiscal evaluado.			X		No hay información.
El Programa presupuestario cuenta con información sobre la cuantificación de las poblaciones, sus modificaciones y su relación			X		No hay información.

con la evolución del presupuesto por entidad, municipio y desagregación geográfica.					
---	--	--	--	--	--

### Observaciones:

- Se identifica la población potencial en el POA.
- Se observa que la población objetivo no se identifica en las evidencias.
- Se observa que la población atendida no se identifica en las evidencias.
- Se observa que la información de la población no está desagregada por género, grupo de edad, localidad y población indígena.
- Se observa que no hay datos históricos y la prospectiva de la cobertura de la población.

### Recomendaciones:

- Determinar la población objetivo y atendida. Así como el grado de alcance del objetivo.
- Es importante elaborar una tabla con la población desagregada con el fin crear una estadística descriptiva por categorías de la población y con ello se puedan desarrollar acciones.
- La instancia evaluadora recomienda el uso del “MAPA Digital” de INEGI para delimitar las AGEB. Con ello se puede obtener indicadores de cobertura de servicios, elaborar escenarios y programar presupuestos proforma.
- Se sugiere mayor coordinación dentro del área para consolidar la justificación alusiva al volumen de las acciones realizadas en correlación con beneficiarios y recursos ejercidos, por Programa presupuestario.
- A partir de información histórica de la población atendida y el presupuesto asignado se puede inferir la población objetivo del siguiente año para ello la instancia



evaluadora considera utilizar la siguiente fórmula para determinar el factor de crecimiento.

$$TMCA = \left( \frac{Df}{Di} \right)^{\frac{1}{n-1}}$$

TMCA= Tasa media de  
crecimiento anual

DF= dato final

Di= dato inicial

N= número de datos



GOBIERNO DE LA  
CIUDAD DE MÉXICO

**CEDIC, A.C.**  
CENTRO DE ESTUDIOS PARA EL DESARROLLO INTEGRAL COMUNITARIO



ALCALDÍA XOCHIMILCO

MÉXICO TENOCHTITLAN  
SIETE SIGLOS DE HISTORIA

## CAPÍTULO V

### CONSISTENCIA DE LA MATRIZ DE INDICADORES DEL PROGRAMA PRESUPUESTARIO **E129 PROVISIÓN EMERGENTE DE AGUA POTABLE**

ALCALDÍA XOCHIMILCO

EVALUACIÓN ESPECÍFICA DE DESEMPEÑO

FONDO DE APORTACIONES PARA EL FORTALECIMIENTO DE LOS MUNICIPIOS  
Y LAS DEMARCACIONES TERRITORIALES

(FORTAMUN)



## Capítulo V. Consistencia de la Matriz de Indicadores.

Tabla 51. Matriz de indicadores de rendimiento

	<b>Resumen</b>	<b>Indicadores</b>	<b>Medios de verificación</b>	<b>Supuestos</b>
	El servicio de reparto de agua potable en carro cisterna (pipa), se proporciona a la población que cuenta con el servicio a través de la red de distribución, pero que por causas de fuerza mayor el suministro se proporcione deficientemente o se suspenda temporalmente.	(Reportes de falta de agua potable y solicitud de apoyo / servicios proporcionados)	Informes mensuales y acumulados, incluyendo reporte fotográfico y vales del servicio firmados por los beneficiarios.	El servicio se proporciona cuando la demanda de agua potable supera considerablemente su oferta entre otras causas por: Pozos fuera de servicio por abatimiento del acuífero; Fallas electromecánicas. Fugas en las líneas de conducción o red de distribución. Ocurrencia de eventos extremos como son: sismos y pandemias (en 2020 el COVID-19).
<b>Fin</b>	A partir de los reportes de falta de agua potable por diversas razones, proporcionar el servicio para mitigar la escasez del vital líquido, mediante el reparto de agua potable en pipa.		.	
<b>Propósito</b>	Mitigar la falta de agua potable, en los lugares que cuentan con red de			

	distribución y que el servicio llegue a fallar o suspenderse.			
<b>Componentes</b>	Reparto de agua potable a la población afectada, a través de pipas.			
<b>Actividades</b>	Recepción de reportes. Programación de reparto. Llenado del tanque de la pipa con agua potable, traslado y reparto.			

Tabla 52. Resumen Narrativo de la MIR.

Criterio	Valoración cualitativa				Hallazgos
	Sí	Parcialmente	No	N/A	
Se identifica el resumen narrativo de la MIR en el documento normativo del Programa presupuestario.		X			Se describe el resumen narrativo de la MIR.
Los objetivos de la MIR se encuentran redactados de manera correcta.		X			Los objetivos de la MIR están redactados, pero su redacción no está en presente.
Se identifica lógica vertical en la MIR, esta es clara y se valida en su totalidad.		X			Se identifica la lógica vertical pero no es clara en su declaración de enunciados.



Tabla 53. Lógica vertical de la MIR.

Criterio	Valoración cualitativa				Hallazgos
	Sí	Parcialmente	No	N/A	
El objetivo general o Fin está claramente especificado y no existe ambigüedad en su redacción.			X		El objetivo es poco preciso de carácter operativo y poco útil para establecer una cadena de gestión de resultados.
Es un objetivo o Fin superior al que el Pp. contribuye, esto es, no se espera que con la ejecución del Pp. sea suficiente para alcanzar el Fin.			X		El objetivo es ambiguo, no se define como un objetivo superior.
El Fin es único, por lo tanto, incluye un solo objetivo.		X			se incluye un solo objetivo con sus reservas por la redacción.
El objetivo general o Fin está vinculado con objetivos estratégicos de la Alcaldía o del Programa Sectorial.		X			el motivo del Fin puede estar parcialmente vinculado con la declaración de objetivos de la Alcaldía.
Su logro no está controlado por los responsables del programa.			X		La redacción deja ver que si está controlado por los responsables del programa.
El objetivo específico o Propósito está claramente especificado, no existe ambigüedad en su redacción.		X			El concepto de mitigación resulta complicado medir de una forma directa.
El objetivo específico o Propósito es consecuencia directa que se espera que ocurra como resultado de los componentes y supuestos a ese nivel de objetivos.		X			Se espera que con el reparto de se aumente el abasto de agua, pero no llegue al mitigar.

El Propósito es único, por lo tanto, incluye un solo objetivo.		X			En la redacción del propósito alberga dos objetivos: Mitigar la falta de agua y que el servicio llegue a fallar.
En su reacción incluye a la población objetivo			X		No hay evidencia
Su logro no está controlado por los responsables del programa.		X			Sí, parcialmente.
Los resultados o componentes están claramente especificados, son los bienes o servicios que produce el programa.	X				Se enuncia el reparta de agua en pipas.
Los resultados o componentes son necesarios, es decir, ninguno es prescindible para producir el propósito.	X				Es pertinente para el logro del propósito.
Su realización genera junto con los supuestos en ese nivel de objetivos el propósito.	X				
Las actividades están claramente especificadas y se enlistan en orden cronológico.		X			Se identifican, pero no están enlistada secuencialmente.
Tienen asignado un número o código que permita identificar a que resultado corresponden.			X		No se cuenta códigos para identificar.
Su logro está controlado por los responsables del programa.	X				Sí está controlado por los responsables del programa.

Tabla 54. Lógica horizontal de la MIR.

Criterio	Valoración cualitativa				Hallazgos
	Sí	Parcialmente	No	N/A	
Se identifican indicadores en cada nivel de la MIR para medir el desempeño del Pp. y éstos son claros.			X		
Los indicadores cuentan con un método de cálculo y éste es claro.			X		
Los indicadores evalúan un aspecto sustantivo de los objetivos y permiten una adecuada valoración en el logro de estos.			X		
Los indicadores permiten efectuar el seguimiento en la frecuencia de la medición			X		
Se observa avance de los indicadores respecto a sus metas en el ejercicio fiscal 2020 y años anteriores.			X		
Los indicadores cumplen con los criterios CREMAA <sup>2</sup> .			X		
Se cuenta con fichas técnicas de los indicadores del Pp.			X		
Las metas de cada indicador especifican su unidad de medida.			X		
Las metas de cada indicador están orientadas a impulsar el desempeño, es decir, no son laxas.			X		

<sup>2</sup> Claros, Relevantes, Económicos, Monitoreables, Adecuados, Aportación marginal.

Las metas son representativas para medir su efectividad.			X		
Las metas son factibles de alcanzar considerando los plazos, recursos humanos y financieros con los que cuenta el Pp. y la URG.			X		
Se identifican claramente los medos de verificación para cada indicador en cada nivel de la MIR.			X		
Los medios de verificación identificados son suficientes y permiten confirmar que la información es confiable, correcta y transparente.			X		
Los medios de verificación señalan el sitio donde se deposita la información sobre el cumplimiento de las metas de los indicadores.			X		
Los medios de verificación como páginas o portales son sitios oficiales.			X		

### Observaciones:

- Los objetivos de la MIR están redactados, pero su redacción no está en presente.
- El objetivo es poco preciso de carácter operativo y poco útil para establecer una cadena de gestión de resultados.
- El concepto de mitigación resulta complicado medir de una forma directa.
- No se cuenta con indicadores desagregados por nivel de la MIR.

- No se cuenta con los medios de verificación por nivel de la MIR.
- No se cuenta con los supuestos por nivel de la MIR.

### Recomendaciones:

- Es importante recordar que la correcta definición del FIN y Propósito resulta una tarea esencial en la gestión de las políticas, planes y programas presupuestarios y constituye un requisito para la implantación de un sistema de gestión orientado a resultados, para la redacción de los objetivos es importante seguir las siguientes premisas:
- Centrar el enunciado de los objetivos en el efecto perseguido y no en los medios o acciones a llevar a cabo, ejemplo;

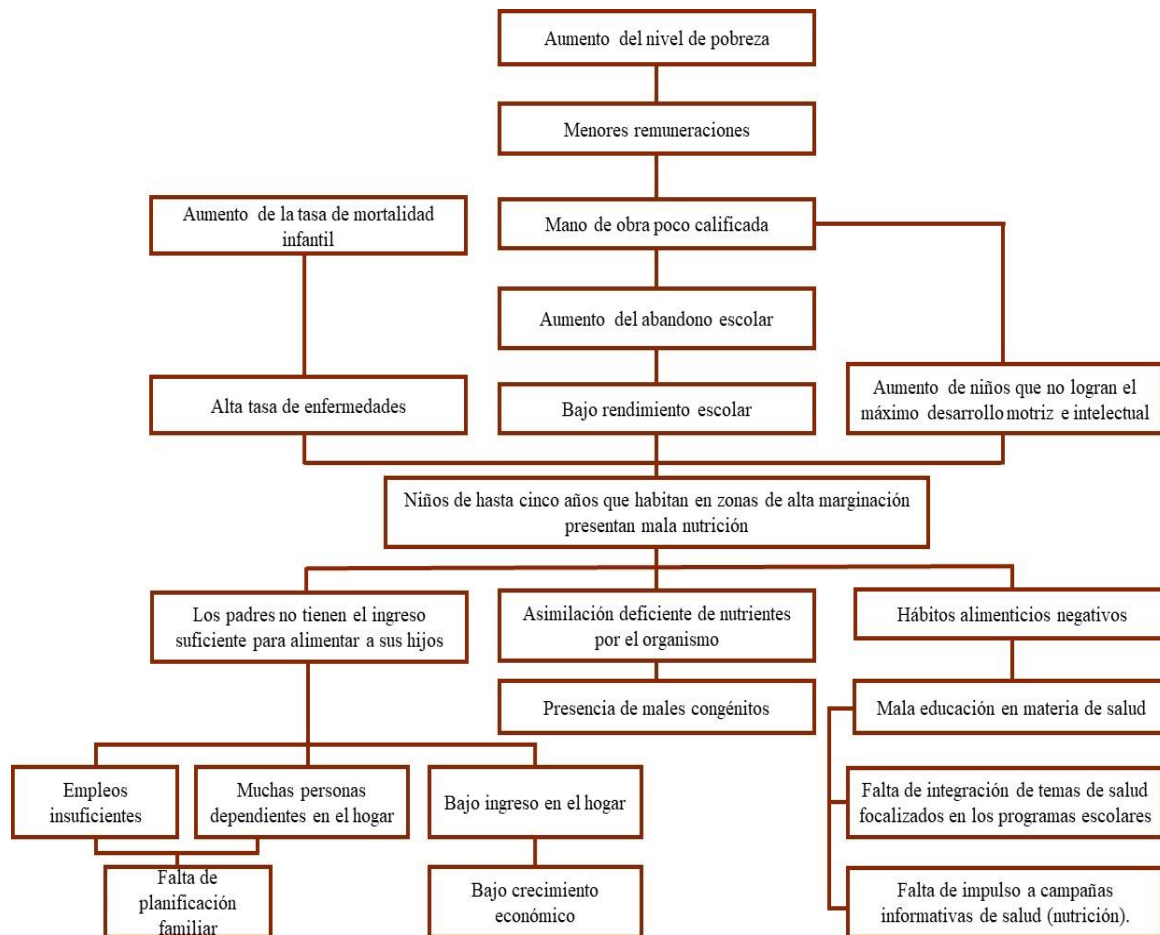
<b>Formulación del FIN</b>	<b>Formulación alterna</b>
A partir de los reportes de falta de agua potable por diversas razones, proporcionar el servicio para mitigar la escasez del vital líquido, mediante el reparto de agua potable en pipa.	Mejorar el acceso de agua potable a la población de la Alcaldía de Xochimilco, CDMX.

<b>Formulación del propósito</b>	<b>Formulación alterna</b>
Mitigar la falta de agua potable, en los lugares que cuentan con red de distribución y que el servicio llegue a fallar o suspenderse.	Aumento del abasto de agua potable a la población de la Alcaldía de Xochimilco, CDMX.

<b>Formulación de la componente</b>	<b>Formulación alterna</b>
Reparto de agua potable a la población afectada, a través de pipas.	La población tiene acceso a agua potable mediante pipas.

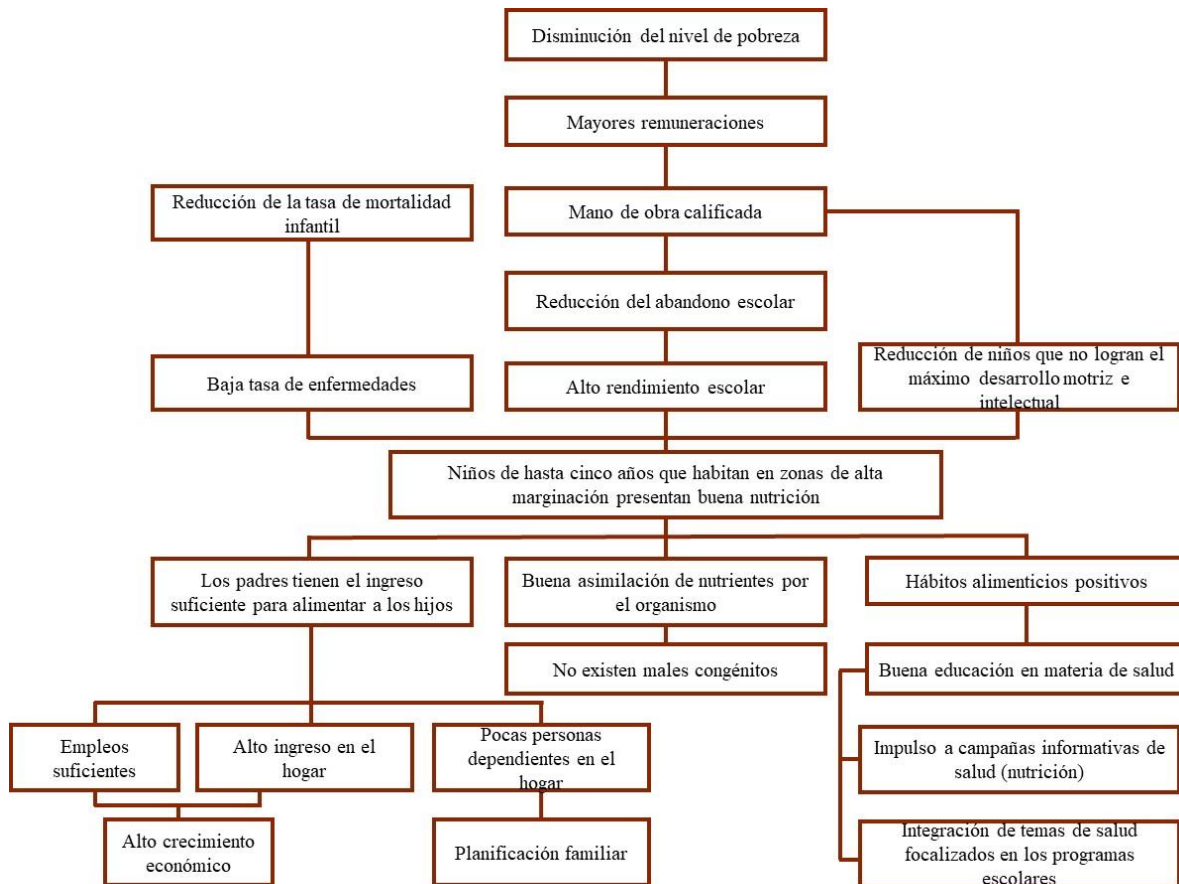
Para una adecuada construcción de la MIR el primer aspecto fundamental es la identificación y conceptualización del problema que se busca resolver; para ello, se puede usar la herramienta del árbol de problemas y objetivos, cuya construcción debe partir de los análisis o el diagnóstico realizados sobre el tema y que muestran evidencia empírica del problema.

**Figura 1. Árbol de problemas**



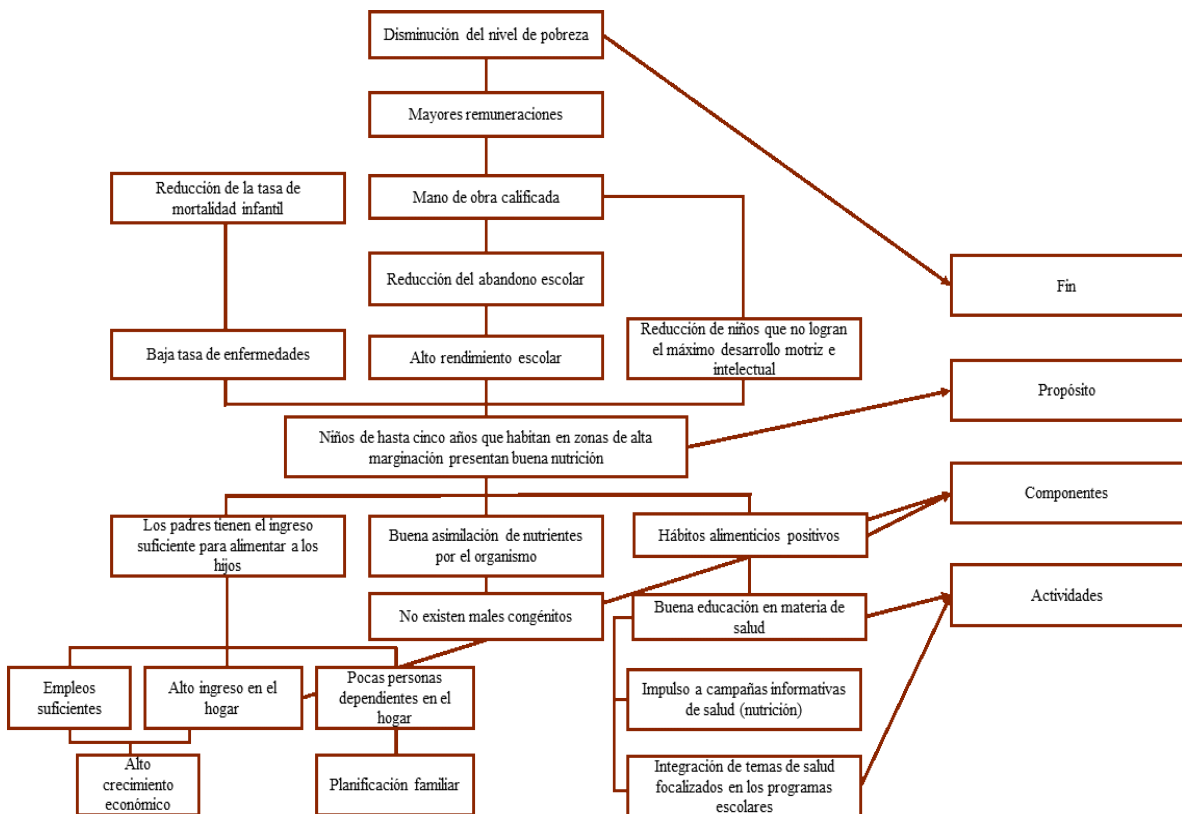
Una vez construido el árbol del problema, se procede a construir el de objetivos. Este último es una representación de la situación esperada en el caso de que el problema fuese resuelto.

**Figura 2. Árbol de objetivos**



El árbol de objetivos constituye una herramienta muy útil para elaborar la columna de resumen narrativo de la MIR, puesto que la información del árbol se traslada al fin, propósito, componentes y actividades de la matriz.

**Figura 3. Árbol de objetivos con (Fin, Propósito, Componentes y Actividades)**







**Figura 4. Matriz de indicadores de rendimiento**

	<b>Resumen</b>	<b>Indicadores</b>	<b>Medios de verificación</b>	<b>Supuestos</b>
<b>Fin</b>	Contribuir a la reducción de la mortalidad infantil en las zonas de alta marginación.	Variación de la mortalidad infantil 2020-2019.	Anuario estadístico de sector salud anual Encuesta de epidemiología.	La población enseña los conocimientos aprendidos sobre buenos hábitos alimenticios a sus hijos e hijas”.
<b>Propósito</b>	Niños menores de cinco años que habitan en zonas de alta marginación presentan buena nutrición.	Porcentaje de niños menores de cinco años que habitan en zonas de alta marginación que mejoraron su alimentación.	Reportes internos anuales Investigaciones externas por Universidades.	La población infantil ingiere suplementos y se alimenta de forma balanceada.
<b>Componentes</b>	1. Apoyo económico para alimentación entregado. 2. Cursos de buenos hábitos alimenticios impartidos.	1. Porcentaje de recursos entregados. 2. Porcentaje de cursos realizados.	Cuenta pública anual Estados financieros Reportes trimestrales de avances físico Programa operativo anual.	Hay participación de los padres de familia y aplican lo aprendido en los cursos.
<b>Actividades</b>	A1C1 Realizar el padrón de beneficiarios. A2C1 Identificar los centros de entrega del apoyo. A3C1 Supervisar la entrega del apoyo. A1C2 Determinar los contenidos del curso. A2C2 Seleccionar a los capacitadores. A3C2 Realizar la programación de las capacitaciones.		Lista de beneficiarios Fotografías de Bitácoras de seguimiento Reportes internos Programa de capacitaciones Evaluaciones de las capacitaciones.	Las autoridades son favorables al proyecto Hay interés en de los padres de familia en participar.

### Desagregado de la MIR (Ficha técnica)

#### Nivel: Fin

<b>Ramo Administrativo</b>	Ramo 33 Aportaciones Federales para Entidades Federativas y Municipios
<b>Fondo</b>	FORTAMUN
<b>Unidad Responsable del Pp. de la Alcaldía</b>	Dirección de Desarrollo Social
<b>Nombre del Pp.</b>	02050603 alimentación para la población infantil

<b>Objetivo al que corresponde el indicador</b>	Contribuir a la reducción de la mortalidad infantil en las zonas de alta marginación.	<b>Marque el nivel (x)</b>	<b>Fin (X)</b>
			<b>Propósito ( )</b>
			<b>Componente( )</b>
			<b>Actividad( )</b>

#### Datos de identificación del indicador

<b>Orden</b>	1	<b>Nombre del indicador</b>	Tasa de variación de mortalidad infantil
<b>Dimensión del indicador</b>	Efectividad	<b>Tipo de indicador para los resultados</b>	Estratégico

#### Método de Cálculo

((Índice mortalidad infantil por desnutrición del año 2020 / Índice de mortalidad infantil por desnutrición 2019)-1) \*100

#### Meta

<b>Unidad de Medida</b>	Tasa de variación
<b>Frecuencia</b>	Anual
<b>Meta programada</b>	Reducción en -5%
<b>Parámetros de semaforización</b>	Verde: >=al -5% Amarillo: Entre 0 y -4.99% Rojo: >= 1

### Desagregado de la MIR (Ficha técnica)

#### Nivel: Propósito

<b>Ramo Administrativo</b>	Ramo 33 Aportaciones Federales para Entidades Federativas y Municipios.
<b>Fondo</b>	FORTAMUN.
<b>Unidad Responsable del Pp. de la Alcaldía</b>	Dirección de Desarrollo Social.
<b>Nombre del Pp.</b>	02050603 alimentación para la población infantil.

<b>Objetivo al que corresponde el indicador</b>	Niños menores de cinco años que habitan en zonas de alta marginación presentan buena nutrición.	<b>Marque el nivel (x)</b>	<b>Fin ( )</b>
			<b>Propósito ( x )</b>
			<b>Componente( )</b>
			<b>Actividad( )</b>

#### Datos de identificación del indicador

<b>Orden</b>	2	<b>Nombre del indicador</b>	Cobertura de niños con mejora alimentación
<b>Dimensión del indicador</b>	Efectividad	<b>Tipo de indicador para los resultados</b>	Estratégico

#### Método de Cálculo

(Número de niños que mejorar su alimentación / población objetivo) X100

#### Meta

<b>Unidad de Medida</b>	Porcentaje
<b>Frecuencia</b>	Anual
<b>Meta programada</b>	80%
<b>Parámetros de semaforización</b>	Verde: >=80% Amarillo: Entre 70-79% Rojo: <= 69%

**Desagregado de la MIR (Ficha técnica)**  
**Nivel: Componente 1**

<b>Ramo Administrativo</b>	Ramo 33 Aportaciones Federales para Entidades Federativas y Municipios
<b>Fondo</b>	FORTAMUN
<b>Unidad Responsable del Pp. de la Alcaldía</b>	Dirección de Desarrollo Social
<b>Nombre del Pp.</b>	02050603 alimentación para la población infantil

<b>Objetivo al que corresponde el indicador</b>	Apoyo económico para alimentación entregado	<b>Marque el nivel (x)</b>	<b>Fin ( )</b>
			<b>Propósito ( )</b>
			<b>Componente( X )</b>
			<b>Actividad( )</b>

**Datos de identificación del indicador**

<b>Orden</b>	3	<b>Nombre del indicador</b>	Gasto social aplicado
<b>Dimensión del indicador</b>	Eficacia	<b>Tipo de indicador para los resultados</b>	Gestión

**Método de Cálculo**

(Cantidad de recurso entregado / cantidad de recurso programado) X100

<b>Meta</b>	
<b>Unidad de Medida</b>	Porcentaje
<b>Frecuencia</b>	Anual
<b>Meta programada</b>	95%
<b>Parámetros de semaforización</b>	Verde: >=95% Amarillo: Entre 85-94% Rojo: <= 84%

**Desagregado de la MIR (Ficha técnica)**  
**Nivel: Componente 2**

<b>Ramo Administrativo</b>	Ramo 33 Aportaciones Federales para Entidades Federativas y Municipios
<b>Fondo</b>	FORTAMUN
<b>Unidad Responsable del Pp. de la Alcaldía</b>	Dirección de Desarrollo Social
<b>Nombre del Pp.</b>	02050603 alimentación para la población infantil

<b>Objetivo al que corresponde el indicador</b>	Porcentaje de cursos realizados	<b>Marque el nivel (x)</b>	<b>Fin ( )</b>
			<b>Propósito ( )</b>
			<b>Componente( X )</b>
			<b>Actividad( )</b>

**Datos de identificación del indicador**

<b>Orden</b>	3	<b>Nombre del indicador</b>	Nivel de gestión de cursos
<b>Dimensión del indicador</b>	Eficacia	<b>Tipo de indicador para los resultados</b>	Gestión



**Método de Cálculo**

(Número de cursos realizados/ Número de curso programados) X100

<b>Meta</b>	
<b>Unidad de Medida</b>	Porcentaje
<b>Frecuencia</b>	Anual
<b>Meta programada</b>	90%
<b>Parámetros de semaforización</b>	Verde: >=90% Amarillo: Entre 80-89% Rojo: <= 79%



GOBIERNO DE LA  
CIUDAD DE MÉXICO

**CEDIC, A.C.**  
CENTRO DE ESTUDIOS PARA EL DESARROLLO INTEGRAL COMUNITARIO



ALCALDÍA XOCHIMILCO

MÉXICO TENOCHTITLAN  
SIETE SIGLOS DE HISTORIA

## CAPÍTULO VI

### TRANSPARENCIA Y RENDICIÓN DE CUENTAS DEL PROGRAMA PRESUPUESTARIO

### **E129 PROVISIÓN EMERGENTE DE AGUA POTABLE**

ALCALDÍA XOCHIMILCO

EVALUACIÓN ESPECÍFICA DE DESEMPEÑO

FONDO DE APORTACIONES PARA EL FORTALECIMIENTO DE LOS MUNICIPIOS  
Y LAS DEMARCACIONES TERRITORIALES

(FORTAMUN)

## Capítulo VI. Transparencia y rendición de cuentas.

Tabla 55. Mecanismos de transparencia y rendición de cuentas.

Criterio	Valoración cualitativa				Hallazgos
	Sí	Parcialmente	No	N/A	
La URG reporta información documentada para monitorear el desempeño del Pp.	X				Se localizó en la página oficial de la Alcaldía y en la Plataforma Nacional de Transparencia toda la información establecida en los Artículos 121,122,124,143,145,146,147 y 172 de la Ley de Transparencia, Acceso a la información Pública y Rendición de Cuentas de la CDMX.
Los documentos operativos y/o normativos del Pp. se encuentran a disposición del público.	X				Se localizó en la página oficial de la Alcaldía la convocatoria, reglas de operación y el proyecto de cultura en la página oficial de la Alcaldía en el apartado de Ciudades Patrimonio.
La información financiera sobre el presupuesto asignado, así como los informes del ejercicio trimestral del gasto se encuentran a disposición del público.	X				Se localizó toda la información financiera en la página oficial de la Alcaldía en el apartado de Finanzas y en la Plataforma Nacional de Transparencia.
Los indicadores del Pp. que permiten verificar el logro de sus objetivos y resultados, así como las evaluaciones, estudios y encuestas financiados con recursos públicos se encuentran a	X				Se identificó en la página oficial de la Alcaldía y en la Plataforma Nacional de Transparencia. información de evaluaciones anteriores, así como indicadores para resultados.





disposición de la población.					
Es pública la información de personas físicas y morales a quienes se les asignan recursos públicos.	X				Se localizó toda la información relacionada en la página oficial de la Alcaldía en el portal de Transparencia y en la Plataforma Nacional de Transparencia.
La información pública referente al Pp. es concisa, íntegra, consistente y libre de errores.			X		La información no cumple con los criterios establecidos en el artículo Quinto de los Lineamientos Técnicos para publicar, homologar y estandarizar la información de las obligaciones establecidas en el Título Quinto de la Ley de Transparencia.

Tabla 56. Mecanismos de fomento al principio de gobierno abierto.

Criterio	Valoración cualitativa				Hallazgos
	Sí	Parcialmente	No	N/A	
La URG cuenta con procedimientos para recibir y dar trámite a las solicitudes de información relacionadas con el Pp.	X				La unidad de Transparencia de la Alcaldía Xochimilco cuenta con procedimientos sistematizados a través de la Plataforma Nacional de Transparencia, el portal INFOMEX DF y el SIPOT, para dar atención a las solicitudes de información procedentes.
La URG establece mecanismos de participación ciudadana en procesos de toma de decisiones relacionados con el Pp.	X				La participación ciudadana se ejerce a través de la formación del comité de contraloría social.
La URG genera documentación y publicación de la información en formatos abiertos y	X				Toda la información relacionada al Pp. se encuentra disponible en formatos accesibles en el portal de Transparencia de la Alcaldía Xochimilco y de la Plataforma Nacional de Transparencia.

accesibles relativa al Pp.					
La URG fomenta el uso de tecnologías de la información para garantizar la transparencia, el derecho de acceso a la información y su accesibilidad.	X				La unidad de Transparencia hace uso intensivo de las plataformas digitales de acceso a la información a través Plataforma Nacional de Transparencia, el adicionalmente cuenta bases de datos organizadas y estructuradas de fácil acceso con datos históricos de cada solicitud de información desde el inicio hasta la resolución final.
La URG cuenta con un código de valores y principios del buen Gobierno.		X			La unidad de Transparencia se observa altamente comprometida con el acceso a la información y la rendición de cuentas; sin embargo, no se evidenció un código establecido e implementado.

Tabla 57. Avance en la consecución de objetivos del Programa presupuestario.

Criterio	Valoración cualitativa				Hallazgos
	Sí	Parcialmente	No	N/A	
El avance en la consecución de objetivos del Pp. es verificable públicamente.		X			La información cuantitativa es pública pero no precisa para que cualquier ciudadano verifique la consecución de objetivos.
El Pp. permite ubicar geográficamente su contribución al cumplimiento de objetivos.		X			Se toma geográficamente a toda la demarcación., no se zonifica.
El Pp. cuantifica a los beneficiarios finales de las acciones que se realizan con recursos públicos.		X			Hay información a nivel de cuenta pública, pero no hay desagregación de la información de beneficiario.
El Pp. permite la rastreabilidad de los recursos que se ejercieron para		X			Hay información de rastreabilidad, solo a nivel de cuenta pública.

alcanzar los resultados.					
El Pp. explica y justifica las razones de la modificación de las metas, en caso de hacerlo.		X			A nivel de la cuenta pública se externan explicaciones de las modificaciones ya ajustes.

### Observaciones:

- Después de haber realizado un análisis exhaustivo con respecto a la forma de proceder desde el ámbito de la transparencia a nivel Alcaldía en correlación con el FORTAMUN, se puede apreciar lo siguiente:
- La Alcaldía cuenta con una Unidad de Transparencia capacitada y con conocimiento alusivo a las diferentes leyes y disposiciones para dar cumplimiento al acceso a la información desde la protección de datos personales. Es así que, se observa un cumplimiento normativo a nivel formato. Esto implica que desde la plataforma y página web de acceso a la información, se puede consultar información cuantitativa de forma, no de contenido.
- Lo último quiere decir que hace falta el cumplimiento de los criterios establecidos en el artículo quinto de los lineamientos técnicos para publicar, homologar y estandarizar la información de las obligaciones establecidas en la ley de transparencia.
- Por otro lado, se observa que a nivel Alcaldía sí se cuenta con un código de valores y principios de buen gobierno, no obstante, dicho código carece de seguimiento y consideración en la labor diaria de las diferentes áreas. Esta observación se puede constatar desde la falta de consciencia evidenciada en las diferentes áreas, con respecto a la importancia de proveer al ciudadano de información clara, integrada, robusta y consistente.
- Es, así pues, que los ciudadanos sí pueden consultar información cuantitativa, pero carente de precisión para la verificación de objetivos.



GOBIERNO DE LA  
CIUDAD DE MÉXICO

**CEDIC, A.C.**  
CENTRO DE ESTUDIOS PARA EL DESARROLLO INTEGRAL COMUNITARIO



ALCALDÍA XOCHIMILCO

MÉXICO TENOCHTITLAN  
SIETE SIGLOS DE HISTORIA

- Para finalizar, se hace evidente en la Alcaldía un grado de cumplimiento sobre los beneficiarios finales de forma generalizada.

### **Recomendaciones:**

- Se sugiere capacitar a las diferentes áreas sobre la importancia y las implicaciones positivas para la Alcaldía, con respecto a apegarse al criterio de transparencia y rendición de cuentas. De igual forma, se observa la necesidad de capacitar a los diferentes responsables sobre los lineamientos técnicos para publicar, homologar y estandarizar la información de las obligaciones establecidas en la ley de transparencia, así como la forma de establecer los criterios para dar cumplimiento al número de beneficiarios finales.



GOBIERNO DE LA  
CIUDAD DE MÉXICO

**CEDIC, A.C.**  
CENTRO DE ESTUDIOS PARA EL DESARROLLO INTEGRAL COMUNITARIO



ALCALDÍA XOCHIMILCO

MÉXICO TENOCHTITLAN  
SIETE SIGLOS DE HISTORIA

ANÁLISIS FODA DEL PROGRAMA PRESUPUESTARIO

**E129 PROVISIÓN EMERGENTE DE AGUA POTABLE**

ALCALDÍA XOCHIMILCO

EVALUACIÓN ESPECÍFICA DE DESEMPEÑO

FONDO DE APORTACIONES PARA EL FORTALECIMIENTO DE LOS MUNICIPIOS

Y LAS DEMARCACIONES TERRITORIALES

(FORTAMUN)



## Análisis FODA

Aspectos de Análisis FODA	Hallazgos
Fortalezas	<p>F1. Se cuenta con estructura programática y presupuesto asignado</p> <p>F2. Se cuenta con estructura de operación</p> <p>F3. Se cuenta con área de sistema y soporte</p> <p>F4. Se cuenta con manual de administración y procedimientos</p> <p>F5. Se cuenta con personas con experiencia en el tema</p>
Debilidades	<p>D1. No están definidos los objetivos y propósitos del Pp</p> <p>D2. La población objetivo no está correctamente especificada</p> <p>D3. No se cuenta con los indicadores tanto estratégicos como de gestión para el control y seguimiento del programa</p> <p>D4. No es clara la definición de la necesidad y problema</p> <p>D5. No se cuenta con los mecanismos de comunicación e información relacionado con el programa</p> <p>D6. Desconocimiento de la lógica vertical y horizontal de las MIR</p>
Oportunidades	<p>O1. Se cuenta con consultores expertos en evaluación y seguimiento de programas</p> <p>O2. Se cuenta con información territorial de INEGI</p> <p>O3. Se cuenta con lineamientos específicos sobre la construcción de diagnósticos e indicadores de la Subsecretaría de egresos de la Secretaría de Administración y Finanzas</p> <p>O4. Se cuenta con manuales de acceso libre de CONEVAL</p>
Amenazas	<p>A1. En 2020 la pandemia afecto la continuidad del trabajo en oficinas</p> <p>A2. El nuevo enfoque de planeación de los programas es para resultados</p> <p>A3. Posibles extrañamientos de la Auditoría por carencia de información documentada</p>
Fortalezas / Oportunidades	<p>Generar líderes internos de trabajo a partir del personal con experiencia, en el manejo de manuales y lineamientos oficiales, a través de capacitaciones.</p>

Fortalezas / Amenazas	Hacer accesible la información que requiere ser documentada, mediante el personal con experiencia que genere el soporte documental.
Debilidades / Oportunidades	Aprovechar a los consultores expertos en la clarificación de la necesidad y problema.
Debilidades / Amenazas	Hacer de dominio público interno los objetivos y propósitos del Pp.

### Recomendaciones a partir del cruce CAME con los elementos del análisis FODA:

- Corregir las Debilidades
- Afrontar las Amenazas
- Mantener las Fortalezas
- Explorar las Oportunidades

1.1. Corregir el desconocimiento con respecto a la normatividad relativa a la planeación de los Programas presupuestarios, la falta de diagnósticos y la visión inmediata por una visión a largo plazo.

1.2. Corregir los mecanismos de comunicación, corregir la visión con respecto a la importancia de los registros históricos, su documentación, ordenamiento y sistematización.

1.3. Corregir la visión con respecto a la transparencia y rendición de cuentas.

1.4. Corregir el tipo de administración reactiva y con visión de corto plazo, por una administración proactiva y con visión a largo plazo.

2.1. Afrontar las inconsistencias con respecto a los lineamientos de CONEVAL – MML.

2.2. Afrontar la visión y presión ciudadana en temas poco estratégicos.

2.3. Afrontar la posible continuidad de la pandemia y sus implicaciones.

2.4. Afrontar las peticiones constantes por parte de la ciudadanía.

2.5. Afrontar la poca participación ciudadana.

2.6. Afrontar las posibles auditorías.



- 3.1. Mantener el orgullo de ser una Alcaldía catalogada como Patrimonio Mundial de la Humanidad.
  - 3.2. Mantener los recursos humanos que ya están calificados para realizar el trabajo correspondiente a cada Programa presupuestario.
  - 3.3. Mantener la forma correcta de elaborar los POA, así como las convocatorias correspondientes a los Programas presupuestarios.
  - 3.4. Mantener actualizados los manuales administrativos.
  - 3.5. Mantener en buenas condiciones los equipos de cómputo y el acceso a internet.
  - 3.6. Mantener la unidad de transparencia con personal informado y que da cumplimiento a la normatividad.
- 
- 4.1. Explorar la estructura programática.
  - 4.2. Explorar los lineamientos y reglas de operación.
  - 4.3. Explorar la normatividad vigente para cada Programa presupuestario.
  - 4.4. Explorar las posibilidades de colaboración con consultores externos.
  - 4.5. Explorar los datos oficiales que proporciona el INEGI y CONEVAL.





GOBIERNO DE LA  
CIUDAD DE MÉXICO

**CEDIC, A.C.**  
CENTRO DE ESTUDIOS PARA EL DESARROLLO INTEGRAL COMUNITARIO



ALCALDÍA XOCHIMILCO

MÉXICO TENOCHTITLAN  
SIETE SIGLOS DE HISTORIA

## CAPÍTULO I

### CONTRIBUCIÓN Y DESTINO DE LOS RECURSOS DEL PROGRAMA PRESUPUESTARIO

### **K016 REHABILITACIÓN Y MANTENIMIENTO DE INFRAESTRUCTURA PÚBLICA**

ALCALDÍA XOCHIMILCO

EVALUACIÓN ESPECÍFICA DE DESEMPEÑO

FONDO DE APORTACIONES PARA EL FORTALECIMIENTO DE LOS MUNICIPIOS  
Y LAS DEMARCACIONES TERRITORIALES

(FORTAMUN)

## Capítulo I. Identificación de las características del programa presupuestario

### 1.1 Nombre del programa

**Programa presupuestario K016 denominado; “Rehabilitación y Mantenimiento de infraestructura pública”**

### 1.2 Siglas: Pp. K016

### 1.3 Año del presupuesto: 2020

### 1.4 Antecedentes del programa presupuestario.

Las actividades de Rehabilitación y Mantenimiento de infraestructura pública conforman un programa presupuestario que integra el portafolio de programas de FORTAMUN el cual busca fortalecer la administración pública de la Alcaldía, por lo cual los recursos se destinan a la satisfacción de sus requerimientos de operación de acciones para la rehabilitación y mantenimiento de infraestructura pública.

Con base en la cuenta pública 2020 los recursos federales destinados a este programa fueron:

Tabla 1 Presupuesto de Pp. K016

Clave	P. Aprobado (\$)	Q. Modificado (\$)	R. De Ejercido	Avance (C/A) *100	Avance (C/B) *100
K016	82'078,021.00	75'311,972.20	75'311,972.20	91.76%	100%

Fuente. Egresos con recursos federales ERF-259100. FORTAMUN. Original URG. Cuenta Pública de la Alcaldía, Xochimilco. CDMX. 2020

Es importante señalar que la Dirección General de Obras y Desarrollo Urbano mediante el jefe de la unidad departamental de avance físico y financiero reporta un ejercicio de \$3,439,845.74 distribuido en 4 contratos. Para el programa presupuestario K016.



Tabla 2. Metas físicas del programa K016

Clave	Unidad	A. Original	B. Modificado	C. Alcanzado	(C/A) *100	(C/B) *100
K016	Mantenimiento	289,055	289,055	276,267	96	96

Fuente. Egresos con recursos federales ERF-259100. FORTAMUN. Original URG. Cuenta Pública de la Alcaldía, Xochimilco. CDMX. 2020

Es importante señalar, que el programa presupuesto tiene una participación del 22.47% del total del FORTAMUN.

De la información proporcionada por unidad de avance físico y financiero se reporta que los contratos fueron los siguientes:

- Trabajos de mantenimiento al Centro Deportivo Xochimilco en la Alcaldía Xochimilco, Ciudad de México.
- Trabajos de rehabilitación del mercado Tulyehualco, Alcaldía Xochimilco, Ciudad de México.
- Mantenimiento a edificios públicos y trabajos complementarios en el campamento la noria, Alcaldía Xochimilco, Ciudad de México.
- Rehabilitación de espacios públicos, trabajos complementarios en el embarcadero “Fernando Celada”, Alcaldía, Xochimilco, Ciudad de México.

Cabe mencionar que dichas acciones se realizaron con una mezcla de recursos de FORTAMUN y Fiscales.

**1.5 Indicar cuál es el problema o necesidad pública que atiende, su objetivo, qué hace, cómo lo hace, bienes y/o servicios que entrega, indicando claramente el tipo de apoyo que entrega el programa.**

Tabla 58. Criterios de valoración por cada rubro

Criterio	Valoración cualitativa				Hallazgos
	Sí	Parcialmente	No	NA	
El problema o necesidad se formula como un hecho negativo o como una situación que puede ser revertida.		X			Con base en el anteproyecto de egresos 2020, marco de la política pública general. Se identifica la de forma enunciativa la problemática centrada.
Se describe que y como opera el programa.		X			El anteproyecto identifica el Fin y propósito; que son elementos centrales del proceso de planeación y diseño del programa, pero no hay más información de la secuencia de actividades para operar el programa.
Se indican los tipos de apoyos que entrega.		X			El anteproyecto enuncia algunas acciones
Resumen narrativo de la MIR.	X				Con base en el anteproyecto de egresos 2020, marco de la política pública general enuncia la MIR.
Vinculación a los ODS.			X		No hay evidencia de identificación de con los ODS
Alineación al Plan Nacional de Desarrollo (PND), contribución a las		X			En el informe de contratos adjudicados está indicado el PGCDMX, pero no está

metas y objetivos del Programa de Gobierno de la Ciudad de México (PGCDMX) 2019-2024;					la vinculación a los ejes del PND.
Identificar Indicador Sectorial. Se seleccionará el indicador del programa sectorial al que se encuentra vinculado y al que contribuye con el logro de sus objetivos; se deben incluir los datos del indicador sectorial y la meta del mismo.	X				Con base en el anteproyecto se identifica el programa sectorial.

### Observaciones:

Con base en los hallazgos encontrados, a continuación, se explican las observaciones y comentarios pertinentes:

- e) El problema: hay evidencia enunciativa del problema; los hechos se redactan parcialmente de forma negativa. De igual forma no hay una fundamentación con datos cuantitativos que soporte lo dicho.
- f) El qué y cómo opera el programa. Hay evidencia parcial del planteamiento del Fin y Propósito. Esta información establece la dirección del programa, que estará orientado la solución del problema planteado. Sin embargo, dicho planteamiento es ambiguo con poca congruencia con el problema planteado.
- g) No hay vinculación con los objetivos, metas e indicadores: ODS y PND.



## Recomendaciones:

- El problema: es importante fundamentar el problema y documentarlo.
- El qué y cómo opera el programa. Se recomienda que a partir de una claridad en el problema central se elaboró el propósito y después el Fin.
- Es importante revisar los ODS y PND para identificar los objetivos, metas e indicadores con los cuales el programa presupuestario se vincula con el fin de fortalecer los procesos de planeación.
- Elabora un documento del Programa Presupuestario del FORTAMUN, donde señale las características requeridas.
- Para identificar la vinculación del Programa Presupuestario con los ODS, PND, Ramo /Sector. La recomendación de la instancia evaluadora es utilizar la siguiente tabla:

Agenda 2030 ODS	Eje Plan Nacional de Desarrollo 2019- 2024	Ramo/Sector	Modalidad/ programa presupuestario
11. Ciudades y comunidades sostenibles. 11.3 De aquí a 2030, aumentar la urbanización inclusiva y sostenible y la capacidad para la planificación y la gestión participativas, integradas y sostenibles de los asentamientos humanos en todos los países.	Eje 2. Bienestar	Servicios	K016“Rehabilitación y Mantenimiento de infraestructura pública”.



GOBIERNO DE LA  
CIUDAD DE MÉXICO

**CEDIC, A.C.**  
CENTRO DE ESTUDIOS PARA EL DESARROLLO INTEGRAL COMUNITARIO



ALCALDÍA XOCHIMILCO

MÉXICO TENOCHTITLAN  
SIETE SIGLOS DE HISTORIA

## CAPÍTULO II

CONTRIBUCIÓN Y DESTINO DE LOS RECURSOS DEL PROGRAMA  
PRESUPUESTARIO

**K016 REHABILITACIÓN Y MANTENIMIENTO DE INFRAESTRUCTURA  
PÚBLICA**

ALCALDÍA XOCHIMILCO

EVALUACIÓN ESPECÍFICA DE DESEMPEÑO

FONDO DE APORTACIONES PARA EL FORTALECIMIENTO DE LOS MUNICIPIOS  
Y LAS DEMARCACIONES TERRITORIALES

(FORTAMUN)

## Capítulo II. Contribución y destino de los recursos

### 2.1 El diagnóstico y descripción de necesidades

Tabla 59. Diagnóstico; causas, efectos y caracterización de la necesidad

Criterio	Valoración cualitativa				Hallazgos
	Sí	Parcialmente	No	NA	
Diagnóstico con causas y efectos.		X			Con base en el anteproyecto de egresos 2020, marco de la política pública general se enuncia un breve diagnóstico sobre la problemática de la demarcación.
Caracterización de las necesidades a atender.		X			Con base a los contratos de los proyectos de obra se enuncia el tipo de necesidad a atender.

#### Observaciones:

Con base en los hallazgos encontrados, a continuación, se explican las observaciones y comentarios pertinentes:

- Diagnóstico: el diagnóstico es enunciativo en el anteproyecto de egresos 2020. Por lo que la creación y diseño del programa presupuestario carece de documentación que evidencie el diagnóstico sobre la problemática existente.
- Necesidades caracterizadas: se indican, pero no se jerarquizan.



## Recomendaciones:

La importancia de elaborar y actualizar el diagnóstico es porque es un instrumento que describe una realidad de diferentes ángulos con el propósito de contar con una interpretación que sean la base de la planeación de acciones sistemáticas. Esto es, proveer información adecuada para establecer cuál es el problema, o sistema de problemas; establecer causas y efectos de los problemas, identificar las acciones optimizadas y poder proyectar la situación optimizada.

- Diagnóstico. Para delimitar de forma clara el problema central se recomienda que se elaboré el análisis de problemas utilizando como herramientas el árbol de problemas y/o el diagrama de Ishikawa que permita identificar la causas y efectos.
- Este paso es uno de los más importantes. La información obtenida deberá estar sistematizada en un documento.
- Necesidades caracterizadas: se entiende por necesidad la carencia de un elemento o satisfactor indispensable para la comunidad de Xochimilco, y por problema como aquellos factores que impactan de forma negativa a la comunidad. Para ello se sugiere la siguiente matriz que puede ser de utilidad.

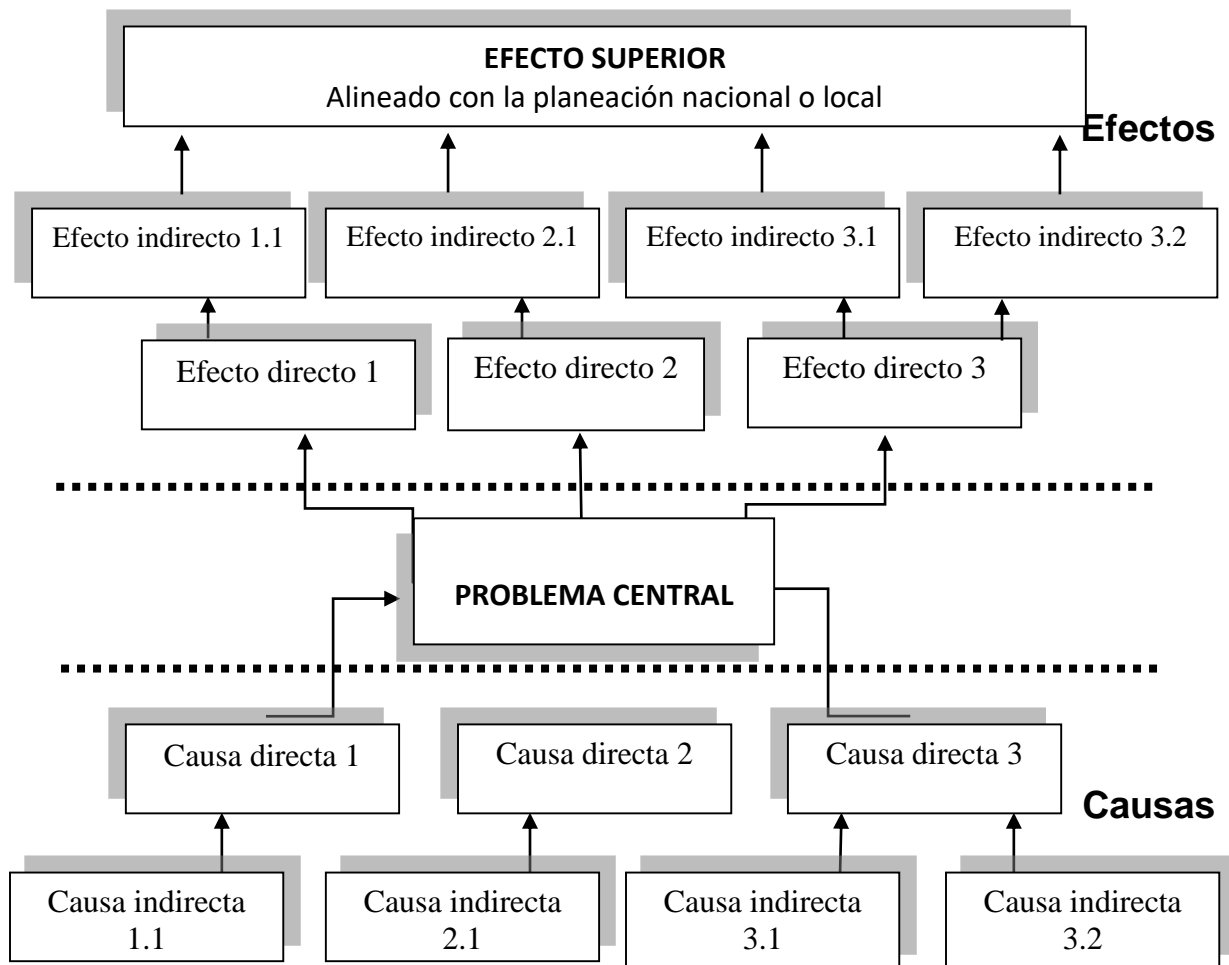
Necesidad/ problema	Importancia					Facilidad					Viabilidad					
											Operativa		Técnica		Financieros	
	1	2	3	4	5	1	2	3	4	5	Sí	No	Sí	No	Sí	No

Donde:

- **Necesidad/problema:** Colocar la necesidad o problema identificada.
- **Importancia:** Jerarquizar el nivel de importancia utilizando la escala del 1 al 5, donde 1 es el de menor importancia y 5 el de mayor importancia.

- **Facilidad:** Jerarquizar el nivel de facilidad utilizando la escala del 1 al 5, donde 1 es el de menor facilidad y 5 el de mayor facilidad.
- **Viabilidad:** Colocar una “X” en la columna correspondiente para indicar si existe viabilidad operativa, técnica o financiera.

Figura 5. Árbol de problemas (causas y efectos).



## 2.2 Plazos, objetivos, justificación y pertinencia del programa

Tabla 60. Criterios de plazos, objetivos, justificación y pertinencia

Criterios	Valoración cualitativa				Hallazgos
	Sí	Parcialmente	No	NA	
Se define un plazo para la revisión y actualización del diagnóstico.			X		No hay registros de actualización del diagnóstico.
Se consideran las diferencias entre las demarcaciones territoriales en la Ciudad de México para definir las necesidades y la distribución de los recursos.	X				Los contratos cuentan con la definición de la demarcación.
Definición de objetivos: Identificar la correspondencia entre el objetivo y el problema.		X			El documento de anteproyecto de presupuestos 2020 describe el objetivo y la problemática.
Justificación del modelo de intervención o de operación del Pp.			X		No hay registro del modelo de intervención o la operación del programa.
La pertinencia de la transferencia de recursos a la Alcaldía para el	X				En la estructura programática se asienta la pertinencia.



logro de objetivos.					
La pertinencia de las fórmulas de distribución para el logro de objetivos.	X				En la estructura programática se asienta la pertinencia.
Pp. cuenta a nivel local con una estrategia de cobertura documentada para atender a su población objetivo o área de enfoque directa e indirecta con las siguientes características.			X		No hay registro de una estrategia documentada.
Considera el presupuesto que requiere el Pp. para atender a su población o área de enfoque objetivo en los próximos cinco años.			X		No hay información al respecto.
Especifica metas de cobertura anuales para los próximos cinco años a partir del ejercicio fiscal evaluado, así como los criterios con los que se definen.			X		No hay información al respecto.

Define el momento en el tiempo en que convergerán las poblaciones o áreas de enfoque potencial y objetivo.			X		No hay información al respecto.
Es posible alcanzar las metas de cobertura definidas con el diseño actual del Pp.			X		No hay información al respecto.

#### Observaciones:

- Si bien existen conceptos comunes con los objetivos y problema, el programa no cuenta con el documento que establezca dicha relación.
- De igual forma el programa carece de información que permita identificar las metas a 5 años, así como las coberturas anuales de la población.

#### Recomendaciones:

- Elaborar el documento que permita conocer la contribución y destino de los recursos del programa presupuestario.
- Elaborar el pronóstico del presupuesto a cinco años para atender la demanda de la población objetivo.
- Es importante señalar, que la actividad diagnóstica está sustentada en la Ley de Planeación del Desarrollo del Distrito Federal (Artículo 31, inciso el diagnóstico económico, social y territorial del desarrollo de la demarcación, sobre esos requerimientos, entre otros, deberían incluirse en cada uno de sus planes delegacionales, los cuales deben actualizarse cada 3 años.



GOBIERNO DE LA  
CIUDAD DE MÉXICO

**CEDIC, A.C.**  
CENTRO DE ESTUDIOS PARA EL DESARROLLO INTEGRAL COMUNITARIO



ALCALDÍA XOCHIMILCO

MÉXICO TENOCHTITLAN  
SIETE SIGLOS DE HISTORIA

## CAPÍTULO III

GESTIÓN Y OPERACIÓN DEL PROGRAMA PRESUPUESTARIO

### **K106 REHABILITACIÓN Y MANTENIMIENTO DE INFRAESTRUCTURA PÚBLICA**

ALCALDÍA XOCHIMILCO

EVALUACIÓN ESPECÍFICA DE DESEMPEÑO

FONDO DE APORTACIONES PARA EL FORTALECIMIENTO DE LOS MUNICIPIOS  
Y LAS DEMARCACIONES TERRITORIALES

(FORTAMUN)

### Capítulo III. Gestión y operación.

Tabla 61. Mecanismos y procesos claves en la gestión del Pp.

Criterio de	Valoración cualitativa				Hallazgos
	Sí	Parcialmente	No	N/A	
El Programa presupuestario cuenta con mecanismos documentados para su seguimiento y ejecución donde se determinan las áreas responsables en cada etapa del proceso.		X			El POA identifica los mecanismos de seguimiento del programa. Sin embargo, a nivel programa presupuestario son débiles los mecanismos documentados. Se respalda en Manual de Administración y Procedimientos de la Alcaldía 2019.
La unidad responsable cuenta con diagramas de flujo de los procesos clave en la gestión y ejecución del Pp.	X				Se cuenta con el manual de administración y procedimientos.
Los mecanismos permiten verificar que los recursos se ejercen de acuerdo con lo establecido en la normatividad, es decir existe consistencia entre los procesos normativos y de gestión local.	X				El POA verifica el seguimiento y los lineamientos establecidos. No hay copia de los lineamientos a nivel programa presupuestario De manera trimestral, hay informes de Avance Trimestral, en el cual incluyen los avances físicos – financieros y las explicaciones a sus variaciones presupuestales.
Existe delimitación de funciones y actividades entre los actores que permitan una adecuada coordinación en la gestión del Pp.	X				En el Manual de Administración y procedimientos se definen funciones y actividades.

Los mecanismos están estandarizados y son utilizados por todas las áreas responsables.	X				Hay procedimientos definidos en el manual de administración y procedimientos.
Los mecanismos están sistematizados, es decir, la información se encuentra en bases de datos y disponible en un sistema informático.	X				Se maneja bases de datos en Excel.
Los mecanismos son conocidos por las áreas responsables.		X			En el Manual de Administración y procedimientos se definen mecanismos y actores, pero no se indican aspectos de comunicación interna.
Las unidades responsables cuentan con herramientas y/o plantillas de gestión de comunicación interna y externa.	X				Se maneja plantillas en Excel como bases de datos.

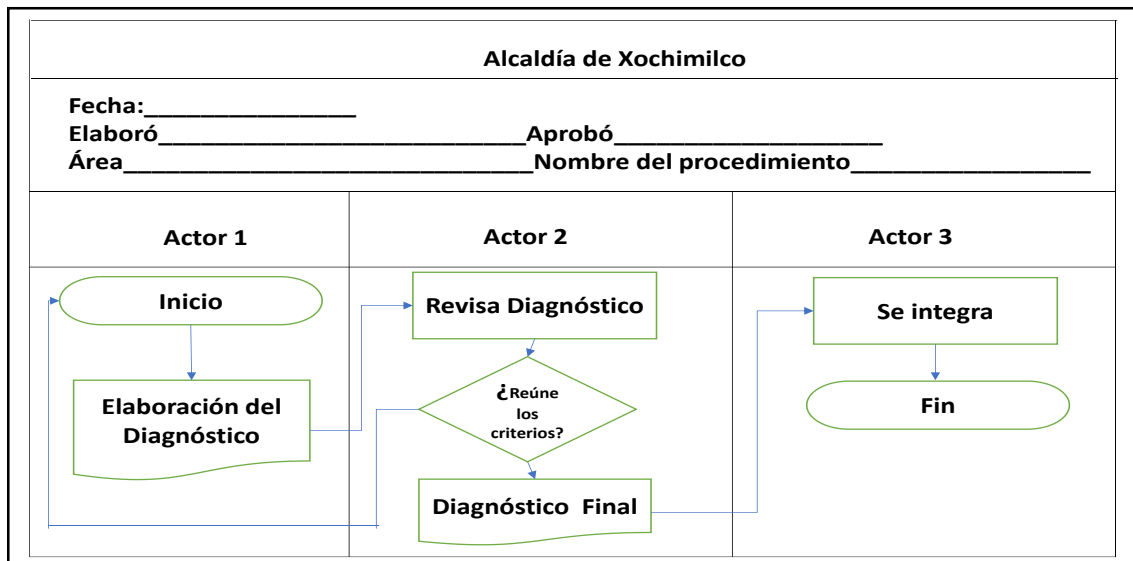
### Observaciones:

- El manual de administración y procedimientos describe 205 procedimientos que fundamentan la operación de la Alcaldía. Dicho manual es del año 2019.
- El manual explica los procesos clave para opera el programa presupuestal.
- De los documentos que el enlace envió a la instancia evaluadora llegó el manual en la versión 2016.



## Recomendaciones:

- Realizar una inducción al personal de nuevo ingreso y actualización al personal que lleva más tiempo con respecto al manual administración y procedimientos.
- Hay que considerar que cada persona que se integre a la Alcaldía cuente con un ejemplar del manual y en lo particular la descripción de su puesto y los procesos significativos donde interactúa.
- Considerar para el 2022 actualizar el manual de administración con procedimientos como: elaboración y actualización de diagnósticos, integración de evidencias en carpetas, formulación e integración de indicadores, etc.
- Se sugiere que el área desarrolle un flujograma que permita institucionalizar el proceso referente a la formulación del diagnóstico.





GOBIERNO DE LA  
CIUDAD DE MÉXICO

**CEDIC, A.C.**  
CENTRO DE ESTUDIOS PARA EL DESARROLLO INTEGRAL COMUNITARIO



ALCALDÍA XOCHIMILCO

MÉXICO TENOCHTITLAN  
SIETE SIGLOS DE HISTORIA

## CAPÍTULO IV

### IDENTIFICACIÓN DE LAS CARACTERÍSTICAS DEL PROGRAMA PRESUPUESTARIO

### **K106 REHABILITACIÓN Y MANTENIMIENTO DE INFRAESTRUCTURA PÚBLICA**

ALCALDÍA XOCHIMILCO

EVALUACIÓN ESPECÍFICA DE DESEMPEÑO

FONDO DE APORTACIONES PARA EL FORTALECIMIENTO DE LOS MUNICIPIOS  
Y LAS DEMARCACIONES TERRITORIALES

(FORTAMUN)



## Capítulo IV. Cobertura y focalización

Tabla 62. Cobertura y focalización.

Criterio de	Valoración cualitativa				Hallazgos
	Sí	Parcialmente	No	N/A	
El Programa presupuestario tiene definida la población potencial y se identifica la unidad de medida, cuantificación y valor durante el ejercicio fiscal 2020.		X			El POA establece una población potencial.
El Programa presupuestario tiene definida la población objetivo y se identifica la unidad de medida, cuantificación y valor durante el ejercicio fiscal 2020.			X		No se estima la población objetivo.
El Programa presupuestario tiene definida la población atendida y se identifica la unidad de medida, cuantificación y valor durante el ejercicio fiscal 2020.			X		No hay información.
La población atendida se encuentra desagregada por localidad, género, grupo de edad, población indígena y cuenta con mecanismos de incorporación al Pp.			X		No hay información.

El Programa presupuestario cuenta con datos de la evolución de la cobertura de al menos cinco años incluyendo el ejercicio fiscal evaluado.			X		No hay información.
El Programa presupuestario cuenta con información sobre la cuantificación de las poblaciones, sus modificaciones y su relación con la evolución del presupuesto por entidad, municipio y desagregación geográfica.			X		No hay información.

### Observaciones:

- Se identifica la población potencial en el POA.
- Se observa que la población objetivo no se identifica en las evidencias.
- Se observa que la población atendida no se identifica en las evidencias.
- Se observa que la información de población no está desagregada por género, grupo de edad, localidad y población indígena.
- Se observa que no hay datos históricos y la prospectiva de la cobertura de la población.

### Recomendaciones:

- Determinar la población objetivo y atendida. Así como el grado de alcance del objetivo
- Es importante elaborar una tabla con la población desagregada con el fin crear una estadística descriptiva por categorías de la población y con ello se puedan desarrollar acciones.
- La instancia evaluadora recomienda el uso del “MAPA Digital” de INEGI para delimitar las AGEB. Con ello se puede obtener indicadores de cobertura de los proyectos, elaborar escenarios y programar presupuestos proforma.
- Se sugiere mayor coordinación dentro del área para consolidar la justificación alusiva al volumen de las acciones realizadas en correlación con beneficiarios y recursos ejercidos, por Programa presupuestario.
- A partir de información histórica de la población atendida y el presupuesto asignado se puede inferir la población objetivo del siguiente año para ello la instancia evaluadora considera utilizar la siguiente fórmula para determinar el factor de crecimiento.

$$TMCA = \left( \frac{Df}{Di} \right)^{\frac{1}{n-1}}$$

TMCA= Tasa media de  
crecimiento anual

DF= dato final

Di= dato inicial

N= número de datos



GOBIERNO DE LA  
CIUDAD DE MÉXICO

**CEDIC, A.C.**  
CENTRO DE ESTUDIOS PARA EL DESARROLLO INTEGRAL COMUNITARIO



ALCALDÍA XOCHIMILCO

MÉXICO TENOCHTITLAN  
SIETE SIGLOS DE HISTORIA

## CAPÍTULO V

### CONSISTENCIA DE LA MATRIZ DE INDICADORES DEL PROGRAMA PRESUPUESTARIO

### **K016 REHABILITACIÓN Y MANTENIMIENTO DE INFRAESTRUCTURA PÚBLICA**

ALCALDÍA XOCHIMILCO

EVALUACIÓN ESPECÍFICA DE DESEMPEÑO

FONDO DE APORTACIONES PARA EL FORTALECIMIENTO DE LOS MUNICIPIOS  
Y LAS DEMARCACIONES TERRITORIALES

(FORTAMUN)

## Capítulo V. Consistencia de la Matriz de Indicadores.

Matriz de indicadores de resultados (Información proporcionada por el área responsable) .

	<b>Resumen</b>	<b>Indicadores</b>	<b>Medios de verificación</b>	<b>Supuestos</b>
<b>Fin</b>	Rehabilitar edificaciones y espacios públicos a fin de coadyuvar en el desarrollo del deporte y actividades de esparcimiento en apego a las necesidades de la comunidad.	Porcentaje de avance de obra en relación con la meta programada.	Supervisión de obras por parte de la Dirección General de Obras y Desarrollo Urbano.	Contar con los elementos técnico-administrativos para poder llevar a cabo las contrataciones, procedimientos administrativos y labores operativas.
<b>Propósito</b>	Fortalecer la infraestructura pública mediante la rehabilitación de centros públicos, deportivos y turísticos.	Porcentaje de avance de obra en relación con la meta programada.	Reportes externos e internos, bitácoras de seguimiento.	Se cuenta con personal técnico y operativo para realizar gestiones administrativas y labores operativas.
<b>Componentes</b>	Espacios sociales en óptimas condiciones estructurales que se conviertan en puntos de encuentro e interacción social.	Porcentaje de avance de obra en relación con la meta programada.	Reportes externos e internos, bitácoras de seguimiento.	Contratación de empresas que cuenten con los recursos humanos, técnicos y económicos para la ejecución de obras de calidad.
<b>Actividades ACCIONES</b>	1. Rehabilitación: Grada para cancha de futbol, techumbre de frontón y gimnasio, rehabilitación de sanitarios, reparación de duela, impermeabilizante, instalación eléctrica, instalación hidráulica, pintura interior y exterior, colocación de	Porcentaje de avance de obra en relación con la meta programada.	Reportes externos e internos, bitácoras de seguimiento.	Disposición de recursos humanos y herramientas para la realización de las labores operativas.

	velaría, fuente, jardineras, juegos infantiles de jardín, guarniciones, banquetas, iluminación, colocación de cantera.			
--	--	--	--	--

Tabla 63. Resumen Narrativo de la MIR.

Criterio	Valoración cualitativa				Hallazgos
	Sí	Parcialmente	No	N/A	
Se identifica el resumen narrativo de la MIR en el documento normativo del Programa presupuestario.	X				
Los objetivos de la MIR se encuentran redactados de manera correcta.		X			La redacción de los objetivos está declarada pero no de forma suficiente.
Se identifica lógica vertical en la MIR, esta es clara y se valida en su totalidad.		X			La lógica vertical está declarada pero la congruencia no es clara.

Tabla 64. Lógica vertical de la MIR.

Criterio	Valoración cualitativa				Hallazgos
	Sí	Parcialmente	No	N/A	
El objetivo general o Fin está claramente especificado y no existe ambigüedad en su redacción.		X			Hay ambigüedad en el objetivo.
Es un objetivo o Fin superior al que el Pp. contribuye, esto es, no se espera que con la			X		El Fin no está redactado como un objetivo superior.



ejecución del Pp. sea suficiente para alcanzar el Fin.					
El Fin es único, por lo tanto, incluye un solo objetivo.		X			Es único, pero no es congruente.
El objetivo general o Fin está vinculado con objetivos estratégicos de la Alcaldía o del Programa Sectorial.		X			
Su logro no está controlado por los responsables del programa.			X		La redacción está declarada como un logro de los participantes.
El objetivo específico o Propósito está claramente especificado, no existe ambigüedad en su redacción.			X		El propósito se especifica, pero no es claro de hecho hay una confusión entre Fin y Propósito.
El objetivo específico o Propósito es consecuencia directa que se espera que ocurra como resultado de los componentes y supuestos a ese nivel de objetivos.			X		Este propósito es muy poco preciso y útil para ser utilizado como referencia para establecer una cadena de gestión de resultados.
El Propósito es único, por lo tanto, incluye un solo objetivo.	X				
En su reacción incluye a la población objetivo			X		No se incluye la población objetivo.
Su logro no está controlado por los responsables del programa.			X		Como está redactado el propósito es difícil establecer una cadena de gestión de resultados.

Los resultados o componentes están claramente especificados, son los bienes o servicios que produce el programa.		X			No son claros los componentes a los cuales se quiere llegar.
Los resultados o componentes son necesarios, es decir, ninguno es prescindible para producir el propósito.			X		La gestión de resultados es poco clara e imprecisa.
Su realización genera junto con los supuestos en ese nivel de objetivos el propósito.			X		La gestión de resultados es poco clara e imprecisa.
Las actividades están claramente especificadas y se enlistan en orden cronológico.			X		La secuencia de actividades no se enlista de forma lógica.
Tienen asignado un número o código que permita identificar a que resultado corresponden.			X		No hay códigos de secuencia.
Su logro está controlado por los responsables del programa.		X			



Tabla 65. Lógica horizontal de la MIR.

Criterio	Valoración cualitativa				Hallazgos
	Sí	Parcialmente	No	N/A	
Se identifican indicadores en cada nivel de la MIR para medir el desempeño del Pp. y éstos son claros.		X			Se identifican los indicadores de forma parcial.
Los indicadores cuentan con un método de cálculo y éste es claro.			X		No hay evidencia del método de cálculo.
Los indicadores evalúan un aspecto sustantivo de los objetivos y permiten una adecuada valoración en el logro de estos.		X			Se evalúan avances de obra.
Los indicadores permiten efectuar el seguimiento en la frecuencia de la medición		X			Se efectúa un seguimiento del avance de obra.
Se observa avance de los indicadores respecto a sus metas en el ejercicio fiscal 2020 y años anteriores.			X		
Los indicadores cumplen con los criterios CREMAA <sup>3</sup> .		X			
Se cuenta con fichas técnicas de los indicadores del Pp.			X		
Las metas de cada indicador especifican su unidad de medida.			X		
Las metas de cada indicador están orientadas a impulsar el desempeño, es decir, no son laxas.			X		

<sup>3</sup> Claros, Relevantes, Económicos, Monitoreables, Adecuados, Aportación marginal.

Las metas son representativas para medir su efectividad.			X		
Las metas son factibles de alcanzar considerando los plazos, recursos humanos y financieros con los que cuenta el Pp. y la URG.			X		
Se identifican claramente los medios de verificación para cada indicador en cada nivel de la MIR.		X			Se enuncian los medios de verificación por el indicador.
Los medios de verificación identificados son suficientes y permiten confirmar que la información es confiable, correcta y transparente.			X		No son suficientes os medios de verificación.
Los medios de verificación señalan el sitio donde se deposita la información sobre el cumplimiento de las metas de los indicadores.			X		No se indican los sitios donde se deposita la información.
Los medios de verificación como páginas o portales son sitios oficiales.			X		Los medios de verificación no indican las páginas o portales.

### Observaciones:

- La redacción de los objetivos está declarada pero no de forma suficiente.
- El Fin no está redactado como un objetivo superior.
- El propósito se especifica, pero no es claro de hecho hay una confusión entre Fin y Propósito.
- Este propósito es muy poco preciso y útil para ser utilizado como referencia para establecer una cadena de gestión de resultados.

- La gestión de resultados es poco clara e imprecisa
- No hay evidencia del método de cálculo.
- La secuencia de actividades no se enlista de forma lógica.
- No hay códigos en la secuencia de actividades.

### **Recomendaciones:**

- El propósito debe responder a la pregunta ¿Qué resultado concreto se espera lograr con el programa en la población objetivo? por tanto, se parte de una situación no deseada hacia una deseada para dicha población. Revisar el diagnóstico.
- Se recuerda que los componentes son los bienes y servicios que deberán ser producidos o entregados por medio del programa a la población objetivo para cumplir con el propósito.
- Los supuestos se deben redactar en positivo de acuerdo a las condiciones del entorno.
- Los indicadores deben tener su ficha técnica con el nivel desagregación cuyos atributos que debe poseer según CREMAA.
- Se debe elaborar una ficha técnica por cada indicador.

A continuación, se proponen algunos indicadores que puedan ser utilidad para mejorar la MIR del programa presupuestario.

### Desagregado de la MIR (Ficha técnica)

<b>Ramo Administrativo</b>	Ramo 33 Aportaciones Federales para Entidades Federativas y Municipios
<b>Fondo</b>	FORTAMUN
<b>Unidad Responsable del Pp. de la Alcaldía</b>	
<b>Nombre del Pp.</b>	

<b>Objetivo al que corresponde el indicador</b>		<b>Marque el nivel (x)</b>	<b>Fin ( X )</b>
			<b>Propósito ( )</b>
			<b>Componente( )</b>
			<b>Actividad( )</b>

### Datos de identificación del indicador

<b>Orden</b>	1	<b>Nombre del indicador</b>	
<b>Dimensión del indicador</b>	Efectividad	<b>Tipo de indicador para los resultados</b>	Estratégico

### Método de Cálculo

$((\text{Índice delictivo del año 2020} / \text{Índice delictivo del año 2019}) - 1) * 100$

### Meta

<b>Frecuencia de medición</b>	Trimestre/anual
<b>Unidad de Medida</b>	Tasa de variación
<b>Meta programada</b>	Reducción en -5%
<b>Parámetros de semaforización</b>	Verde: $\geq$ -5% Amarillo: Entre 0 y -4.99% Rojo: $\geq$ 1

### Desagregado de la MIR (Ficha técnica)

<b>Ramo Administrativo</b>	Ramo 33 Aportaciones Federales para Entidades Federativas y Municipios.
<b>Fondo</b>	FORTAMUN
<b>Unidad Responsable del Pp. de la Alcaldía</b>	Coordinación de Seguridad Ciudadana.
<b>Nombre del Pp.</b>	Acciones Policiales y prevención del delito.

<b>Objetivo al que corresponde el indicador</b>	<b>Integrar comités en la Alcaldía de participación ciudadana</b>	<b>Marque el nivel (x)</b>	<b>Fin ( )</b>
			<b>Propósito ( )</b>
			<b>Componente( X )</b>
			<b>Actividad( )</b>

### Datos de identificación del indicador

<b>Orden</b>	3	<b>Nombre del indicador</b>	Porcentaje en la integración de comités
<b>Dimensión del indicador</b>	Eficacia	<b>Tipo de indicador para los resultados</b>	Operativo

### Método de Cálculo

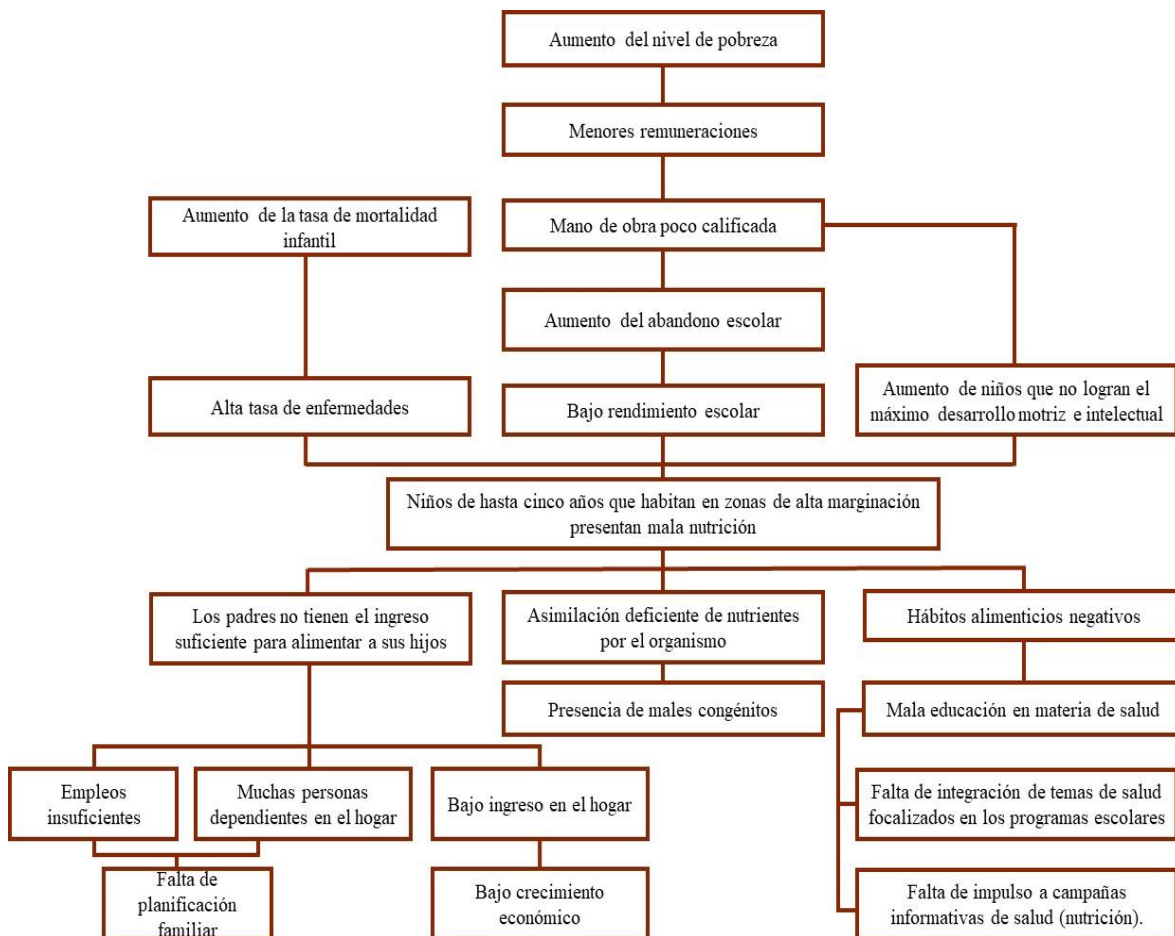
(Comités integrados / total de comités existentes y en operación) X 100

### Meta

<b>Frecuencia de medición</b>	Trimestre/anual
<b>Unidad de Medida</b>	Tasa de variación
<b>Meta programada</b>	20%
<b>Parámetros de semaforización</b>	Verde: >=18% Amarillo: Entre 14 y17 % Rojo: >= 13%

Para una adecuada construcción de la MIR el primer aspecto fundamental es la identificación y conceptualización del problema que se busca resolver; para ello, se puede usar la herramienta del árbol de problemas y objetivos, cuya construcción debe partir de los análisis o el diagnóstico realizados sobre el tema y que muestran evidencia empírica del problema.

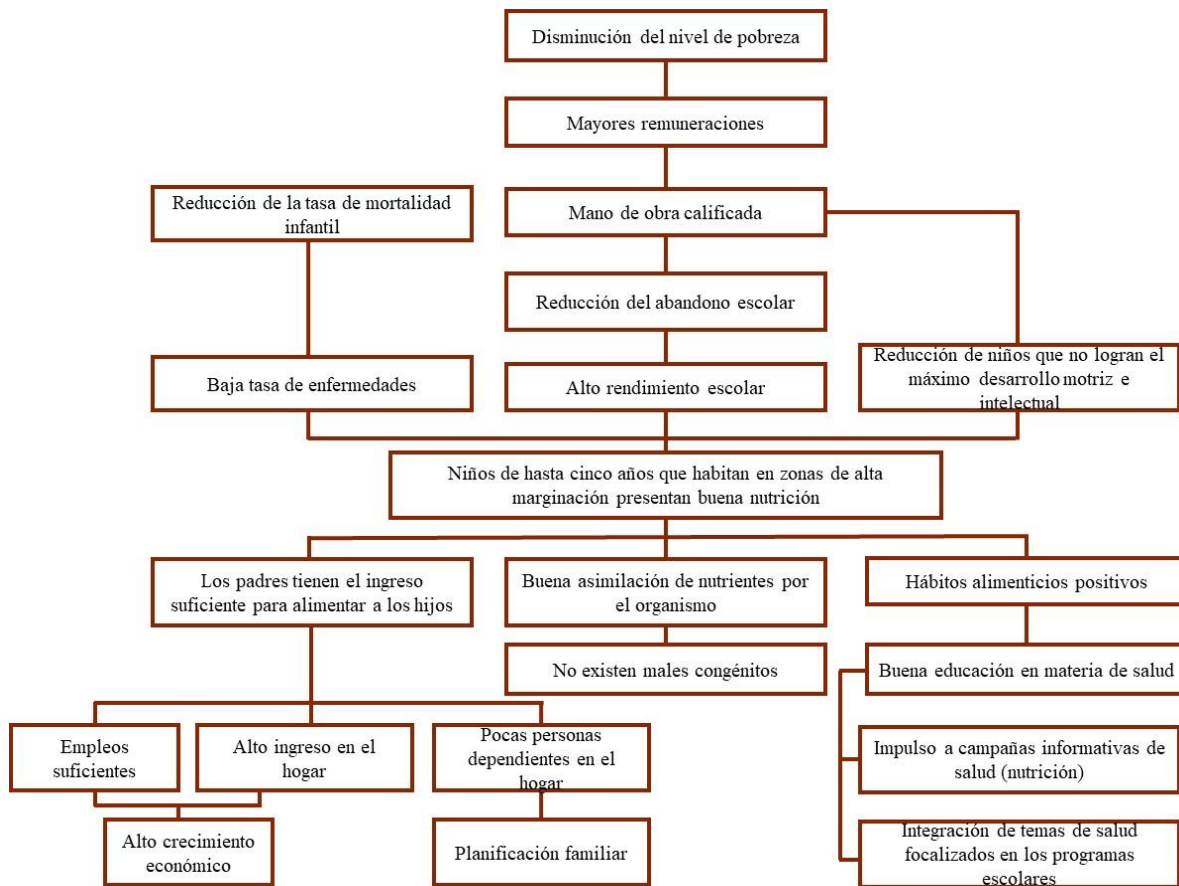
**Figura 1. Árbol de problemas**





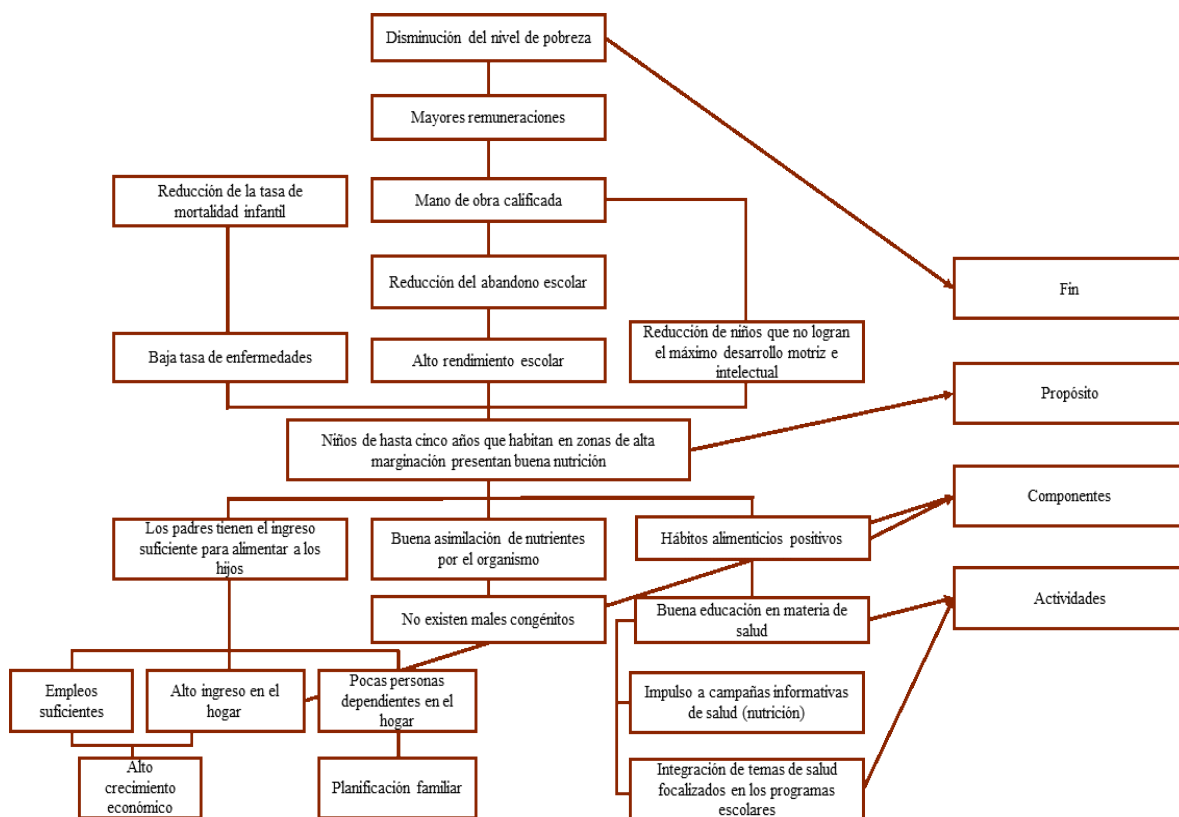
Una vez construido el árbol del problema, se procede a construir el de objetivos. Este último es una representación de la situación esperada en el caso de que el problema fuese resuelto.

**Figura 2. Árbol de objetivos**



El árbol de objetivos constituye una herramienta muy útil para elaborar la columna de resumen narrativo de la MIR, puesto que la información del árbol se traslada al fin, propósito, componentes y actividades de la matriz.

**Figura 3. Árbol de objetivos con (Fin, Propósito, Componentes y Actividades)**



La MIR recoge información del árbol de objetivos, pero la ordena desde un punto de vista institucional, es decir, sólo desde la perspectiva de uno de los programas o instituciones participantes en la solución del problema.

**Figura 4. Matriz de indicadores de rendimiento**

	<b>Resumen</b>	<b>Indicadores</b>	<b>Medios de verificación</b>	<b>Supuestos</b>
<b>Fin</b>	Contribuir a la reducción de la mortalidad infantil en las zonas de alta marginación.	Variación de la mortalidad infantil 2020-2019.	Anuario estadístico de sector salud anual Encuesta de epidemiología.	La población enseña los conocimientos aprendidos sobre buenos hábitos alimenticios a sus hijos e hijas”.
<b>Propósito</b>	Niños menores de cinco años que habitan en zonas de alta marginación presentan buena nutrición.	Porcentaje de niños menores de cinco años que habitan en zonas de alta marginación que mejoraron su alimentación.	Reportes internos anuales Investigaciones externas por Universidades.	La población infantil ingiere suplementos y se alimenta de forma balanceada.
<b>Componentes</b>	1. Apoyo económico para alimentación entregado 2. Cursos de buenos hábitos alimenticios impartidos.	1. Porcentaje de recursos entregados. 2. Porcentaje de cursos realizados.	Cuenta pública anual Estados financieros Reportes trimestrales de avances físico Programa operativo anual.	Hay participación de los padres de familia y aplican lo aprendido en los cursos.
<b>Actividades</b>	A1C1 Realizar el padrón de beneficiarios. A2C1 Identificar los centros de entrega del apoyo. A3C1 Supervisar la entrega del apoyo.		Lista de beneficiarios. Fotografías. Bitácoras de seguimiento. Reportes internos Programa de capacitaciones.	Las autoridades son favorables al proyecto Hay interés en de los padres de familia en participar.

	A1C2 Determinar los contenidos del curso. A2C2 Seleccionar a los capacitadores. A3C2 Realizar la programación de las capacitaciones.		Evaluaciones de las capacitaciones.	
--	--	--	-------------------------------------	--

**Desagregado de la MIR (Ficha técnica)**  
**Nivel: Fin**

<b>Ramo Administrativo</b>	Ramo 33 Aportaciones Federales para Entidades Federativas y Municipios
<b>Fondo</b>	FORTAMUN
<b>Unidad Responsable del Pp. de la Alcaldía</b>	Dirección de Desarrollo Social
<b>Nombre del Pp.</b>	02050603 alimentación para la población infantil

<b>Objetivo al que corresponde el indicador</b>	Contribuir a la reducción de la mortalidad infantil en las zonas de alta marginación.	<b>Marque el nivel (x)</b>	<b>Fin (X)</b>
			<b>Propósito ( )</b>
			<b>Componente( )</b>
			<b>Actividad( )</b>

**Datos de identificación del indicador**

<b>Orden</b>	1	<b>Nombre del indicador</b>	Tasa de variación de mortalidad infantil
<b>Dimensión del indicador</b>	Efectividad	<b>Tipo de indicador para los resultados</b>	Estratégico

Método de Cálculo
((Índice mortalidad infantil por desnutrición del año 2020 / Índice de mortalidad infantil por desnutrición 2019)-1) *100

Meta	
Unidad de Medida	Tasa de variación
Frecuencia	Anual
Meta programada	Reducción en -5%
Parámetros de semaforización	Verde: >=al -5% Amarillo: Entre 0 y -4.99% Rojo: >= 1

**Desagregado de la MIR (Ficha técnica)**  
**Nivel: Propósito**

Ramo Administrativo	Ramo 33 Aportaciones Federales para Entidades Federativas y Municipios
Fondo	FORTAMUN
Unidad Responsable del Pp. de la Alcaldía	Dirección de Desarrollo Social
Nombre del Pp.	02050603 alimentación para la población infantil

Objetivo al que corresponde el indicador	Niños menores de cinco años que habitan en zonas de alta marginación presentan buena nutrición.	Marque el nivel (x)	Fin ( )
			Propósito ( x )
			Componente( )
			Actividad( )

### Datos de identificación del indicador

<b>Orden</b>	2	<b>Nombre del indicador</b>	Cobertura de niños con mejora alimentación
<b>Dimensión del indicador</b>	Efectividad	<b>Tipo de indicador para los resultados</b>	Estratégico

### Método de Cálculo

(Número de niños que mejorar su alimentación / población objetivo) X100

### Meta

<b>Unidad de Medida</b>	Tasa de variación
<b>Frecuencia</b>	Anual
<b>Meta programada</b>	80%
<b>Parámetros de semaforización</b>	Verde: >=80% Amarillo: Entre 70-79% Rojo: <= 69%

### Desagregado de la MIR (Ficha técnica)

#### Nivel: Componente 1

<b>Ramo Administrativo</b>	Ramo 33 Aportaciones Federales para Entidades Federativas y Municipios
<b>Fondo</b>	FORTAMUN
<b>Unidad Responsable del Pp. de la Alcaldía</b>	Dirección de Desarrollo Social
<b>Nombre del Pp.</b>	02050603 alimentación para la población infantil

<b>Objetivo al que corresponde el indicador</b>	Apoyo económico para alimentación entregado	<b>Marque el nivel (x)</b>	<b>Fin ( )</b>
			<b>Propósito ( )</b>
			<b>Componente( X )</b>
			<b>Actividad( )</b>

### Datos de identificación del indicador

<b>Orden</b>	3	<b>Nombre del indicador</b>	Gasto social aplicado
<b>Dimensión del indicador</b>	Eficacia	<b>Tipo de indicador para los resultados</b>	Gestión

### Método de Cálculo

(Cantidad de recurso entregado / cantidad de recurso programado) X100

### Meta

<b>Unidad de Medida</b>	Tasa de variación
<b>Frecuencia</b>	Anual
<b>Meta programada</b>	95%
<b>Parámetros de semaforización</b>	Verde: >=95% Amarillo: Entre 85-94% Rojo: <= 84%

### Desagregado de la MIR (Ficha técnica) Nivel: Componente 2

<b>Ramo Administrativo</b>	Ramo 33 Aportaciones Federales para Entidades Federativas y Municipios
<b>Fondo</b>	FORTAMUN
<b>Unidad Responsable del Pp. de la Alcaldía</b>	Dirección de Desarrollo Social
<b>Nombre del Pp.</b>	02050603 alimentación para la población infantil

<b>Objetivo al que corresponde el indicador</b>	Porcentaje de cursos realizados	<b>Marque el nivel (x)</b>	<b>Fin ( )</b>
			<b>Propósito ( )</b>

			<b>Componente( X )</b>
			<b>Actividad( )</b>

### Datos de identificación del indicador

<b>Orden</b>	3	<b>Nombre del indicador</b>	Nivel de gestión de cursos
<b>Dimensión del indicador</b>	Eficacia	<b>Tipo de indicador para los resultados</b>	Gestión

### Método de Cálculo

(Número de cursos realizados/ Número de curso programados) X100

### Meta

<b>Unidad de Medida</b>	Tasa de variación
<b>Frecuencia</b>	Anual
<b>Meta programada</b>	90%
<b>Parámetros de semaforización</b>	Verde: >=90% Amarillo: Entre 80-89% Rojo: <= 79%





GOBIERNO DE LA  
CIUDAD DE MÉXICO



ALCALDÍA XOCHIMILCO

MÉXICO TENOCHTITLAN  
SIETE SIGLOS DE HISTORIA

## CAPÍTULO VI

### TRANSPARENCIA Y RENDICION DE CUENTAS DEL PROGRAMA PRESUPUESTARIO

### **KO16 REHABILITACIÓN Y MANTENIMIENTO DE INFRAESTRUCTURA PÚBLICA**

ALCALDÍA XOCHIMILCO

EVALUACIÓN ESPECÍFICA DE DESEMPEÑO

FONDO DE APORTACIONES PARA EL FORTALECIMIENTO DE LOS MUNICIPIOS  
Y LAS DEMARCACIONES TERRITORIALES

(FORTAMUN)

## Capítulo VI. Transparencia y rendición de cuentas.

Tabla 66. Mecanismos de transparencia y rendición de cuentas.

Criterio	Valoración cualitativa				Hallazgos
	Sí	Parcialmente	No	N/A	
La URG reporta información documentada para monitorear el desempeño del Pp.	X				Se localizó en la página oficial de la Alcaldía y en la Plataforma Nacional de Transparencia toda la información establecida en los Artículos 121,122,124,143,145,146,147 y 172 de la Ley de Transparencia, Acceso a la información Pública y Rendición de Cuentas de la CDMX.
Los documentos operativos y/o normativos del Pp. se encuentran a disposición del público.	X				Se localizó en la página oficial de la Alcaldía la convocatoria, reglas de operación y el proyecto de cultura en la página oficial de la Alcaldía en el apartado de Ciudades Patrimonio.
La información financiera sobre el presupuesto asignado, así como los informes del ejercicio trimestral del gasto se encuentran a disposición del público.	X				Se localizó toda la información financiera en la página oficial de la Alcaldía en el apartado de Finanzas y en la Plataforma Nacional de Transparencia.
Los indicadores del Pp. que permiten verificar el logro de sus objetivos y resultados, así como las evaluaciones, estudios y encuestas financiados con recursos públicos se encuentran a	X				Se identificó en la página oficial de la Alcaldía y en la Plataforma Nacional de Transparencia. información de evaluaciones anteriores, así como indicadores para resultados.

disposición de la población.					
Es pública la información de personas físicas y morales a quienes se les asignan recursos públicos.	X				Se localizó toda la información relacionada en la página oficial de la Alcaldía en el portal de Transparencia y en la Plataforma Nacional de Transparencia.
La información pública referente al Pp. es concisa, íntegra, consistente y libre de errores.			X		La información no cumple con los criterios establecidos en el artículo Quinto de los Lineamientos Técnicos para publicar, homologar y estandarizar la información de las obligaciones establecidas en el Título Quinto de la Ley de Transparencia.

Tabla 67. Mecanismos de fomento al principio de gobierno abierto.

Criterio	Valoración cualitativa				Hallazgos
	Sí	Parcialmente	No	N/A	
La URG cuenta con procedimientos para recibir y dar trámite a las solicitudes de información relacionadas con el Pp.	X				La unidad de Transparencia de la Alcaldía Xochimilco cuenta con procedimientos sistematizados a través de la Plataforma Nacional de Transparencia, el portal INFOMEX DF y el SIPOT, para dar atención a las solicitudes de información procedentes.
La URG establece mecanismos de participación ciudadana en procesos de toma de decisiones relacionados con el Pp.	X				La participación ciudadana se ejerce a través de la formación del comité de contraloría social.
La URG genera documentación y publicación de la información en formatos abiertos y	X				Toda la información relacionada al Pp. se encuentra disponible en formatos accesibles en el portal de Transparencia de la Alcaldía Xochimilco y de la Plataforma Nacional de Transparencia.

accesibles relativa al Pp.					
La URG fomenta el uso de tecnologías de la información para garantizar la transparencia, el derecho de acceso a la información y su accesibilidad.	X				La unidad de Transparencia hace uso intensivo de las plataformas digitales de acceso a la información a través Plataforma Nacional de Transparencia, el adicionalmente cuenta bases de datos organizadas y estructuradas de fácil acceso con datos históricos de cada solicitud de información desde el inicio hasta la resolución final.
La URG cuenta con un código de valores y principios del buen Gobierno.		X			La unidad de Transparencia se observa altamente comprometida con el acceso a la información y la rendición de cuentas; sin embargo, no se evidenció un código establecido e implementado.

Tabla 68. Avance en la consecución de objetivos del Programa presupuestario.

Criterio	Valoración cualitativa				Hallazgos
	Sí	Parcialmente	No	N/A	
El avance en la consecución de objetivos del Pp. es verificable públicamente.		X			La información cuantitativa es pública pero no precisa para que cualquier ciudadano verifique la consecución de objetivos.
El Pp. permite ubicar geográficamente su contribución al cumplimiento de objetivos.		X			Se toma geográficamente a toda la demarcación., no se zonifica.
El Pp. cuantifica a los beneficiarios finales de las acciones que se realizan con recursos públicos.		X			Hay información a nivel de cuenta pública, pero no hay desagregación de la información de beneficiario.
El Pp. permite la rastreabilidad de los recursos que se ejercieron para		X			Hay información de rastreabilidad, solo a nivel de cuenta pública.

alcanzar los resultados.					
El Pp. explica y justifica las razones de la modificación de las metas, en caso de hacerlo.		X			A nivel de la cuenta pública se externan explicaciones de las modificaciones ya ajustes.

### Observaciones:

- Después de haber realizado un análisis exhaustivo con respecto a la forma de proceder desde el ámbito de la transparencia a nivel Alcaldía en correlación con el FORTAMUN, se puede apreciar lo siguiente:
- La Alcaldía cuenta con una Unidad de Transparencia capacitada y con conocimiento alusivo a las diferentes leyes y disposiciones para dar cumplimiento al acceso a la información desde la protección de datos personales. Es así que, se observa un cumplimiento normativo a nivel formato. Esto implica que desde la plataforma y página web de acceso a la información, se puede consultar información cuantitativa de forma, no de contenido.
- Lo último quiere decir que hace falta el cumplimiento de los criterios establecidos en el artículo quinto de los lineamientos técnicos para publicar, homologar y estandarizar la información de las obligaciones establecidas en la ley de transparencia.
- Por otro lado, se observa que a nivel Alcaldía sí se cuenta con un código de valores y principios de buen gobierno, no obstante, dicho código carece de seguimiento y consideración en la labor diaria de las diferentes áreas. Esta observación se puede constatar desde la falta de consciencia evidenciada en las diferentes áreas, con respecto a la importancia de proveer al ciudadano de información clara, integrada, robusta y consistente.
- Es, así pues, que los ciudadanos sí pueden consultar información cuantitativa, pero carente de precisión para la verificación de objetivos.



GOBIERNO DE LA  
CIUDAD DE MÉXICO



ALCALDÍA XOCHIMILCO

MÉXICO TENOCHTITLAN  
SIETE SIGLOS DE HISTORIA

- Para finalizar, se hace evidente en la Alcaldía un grado de cumplimiento sobre los beneficiarios finales de forma generalizada.

### **Recomendaciones:**

- Se sugiere capacitar a las diferentes áreas sobre la importancia y las implicaciones positivas para la Alcaldía, con respecto a apegarse al criterio de transparencia y rendición de cuentas. De igual forma, se observa la necesidad de capacitar a los diferentes responsables sobre los lineamientos técnicos para publicar, homologar y estandarizar la información de las obligaciones establecidas en la ley de transparencia, así como la forma de establecer los criterios para dar cumplimiento al número de beneficiarios finales.



GOBIERNO DE LA  
CIUDAD DE MÉXICO

**CEDIC, A.C.**  
CENTRO DE ESTUDIOS PARA EL DESARROLLO INTEGRAL COMUNITARIO



ALCALDÍA XOCHIMILCO

MÉXICO TENOCHTITLAN  
SIETE SIGLOS DE HISTORIA

ANÁLISIS FODA  
DEL PROGRAMA PRESUPUESTARIO

**KO16 REHABILITACIÓN Y MANTENIMIENTO DE INFRAESTRUCTURA  
PÚBLICA**

ALCALDÍA XOCHIMILCO

EVALUACIÓN ESPECÍFICA DE DESEMPEÑO

FONDO DE APORTACIONES PARA EL FORTALECIMIENTO DE LOS MUNICIPIOS  
Y LAS DEMARCACIONES TERRITORIALES

(FORTAMUN)



## Análisis FODA

Aspectos de Análisis FODA	Hallazgos
Fortalezas	<p>F1. Se cuenta con un responsable de avance físico y financiero.</p> <p>F2. Se cuenta con estructura programática anual.</p> <p>F3. Se cuenta con presupuesto asignado.</p> <p>F4. Se cuenta con estructura de operación para la ejecución y seguimiento del programa.</p> <p>F5. Se cuenta con áreas de sistemas para el apoyo técnico.</p> <p>F6. Se cuenta con manuales de administración y procedimientos.</p>
Debilidades	<p>D1. Se carece de diagnósticos con la identificación de problemas y necesidades.</p> <p>D2. Se carece de los indicadores de cobertura de la población potencial, objetivo y atendida.</p> <p>D3. Se carece de indicadores y fichas técnicas desagregadas por nivel de objetivos con semaforización de alcance.</p> <p>D4. Se carece de mecanismos de comunicación a nivel Pp.</p>
Oportunidades	<p>O1. Se cuenta consultores expertos en evaluación y seguimiento de programas.</p> <p>O2. Se cuenta con información territorial de INEGI.</p> <p>O3. Se cuenta con lineamientos específicos sobre la construcción de diagnósticos e indicadores de la Subsecretaría de egresos de la Secretaría de Administración y Finanzas.</p> <p>O4. Se cuenta con manuales de acceso libre de CONEVAL.</p>
Amenazas	<p>A1. En 2020 la pandemia afectó la continuidad del trabajo en oficinas.</p> <p>A2. El nuevo enfoque de planeación de los programas es para resultados</p> <p>A3. Posibles extrañamientos de la Auditoría por carencia.</p>
Fortalezas / Oportunidades	Implementar sistema de información interno para consulta de todas las áreas.
Fortalezas / Amenazas	Fortalecer al personal de estructura, mediante capacitaciones regulares.



Debilidades / Oportunidades	Programar la elaboración de diagnósticos y mediciones necesarias con base en lineamientos de la Secretaría de Administración y Finanzas.
Debilidades / Amenazas	Formar equipos estratégicos encargados de localizar los indicadores poblacionales.

### Recomendaciones a partir del cruce CAME con los elementos del análisis FODA:

- Corregir las Debilidades
- Afrontar las Amenazas
- Mantener las Fortalezas
- Explorar las Oportunidades

**1.1.** Corregir el desconocimiento con respecto a la normatividad relativa a la planeación de los Programas presupuestarios, la falta de diagnósticos y la visión inmediata por una visión a largo plazo.

**1.2.** Corregir los mecanismos de comunicación, corregir la visión con respecto a la importancia de los registros históricos, su documentación, ordenamiento y sistematización.

**1.3.** Corregir la visión con respecto a la transparencia y rendición de cuentas.

**1.4.** Corregir el tipo de administración reactiva y con visión de corto plazo, por una administración proactiva y con visión a largo plazo.

**2.1.** Afrontar las inconsistencias con respecto a los lineamientos de CONEVAL – MML.

**2.2.** Afrontar la visión y presión ciudadana en temas poco estratégicos.

**2.3.** Afrontar la posible continuidad de la pandemia y sus implicaciones.

**2.4.** Afrontar las peticiones constantes por parte de la ciudadanía.

**2.5.** Afrontar la poca participación ciudadana.

**2.6.** Afrontar las posibles auditorías.



- 3.1.** Mantener el orgullo de ser una Alcaldía catalogada como Patrimonio Mundial de la Humanidad.
  - 3.2.** Mantener los recursos humanos que ya están calificados para realizar el trabajo correspondiente a cada Programa presupuestario.
  - 3.3.** Mantener la forma correcta de elaborar los POA, así como las convocatorias correspondientes a los Programas presupuestarios.
  - 3.4.** Mantener actualizados los manuales administrativos.
  - 3.5.** Mantener en buenas condiciones los equipos de cómputo y el acceso a internet.
  - 3.6.** Mantener la unidad de transparencia con personal informado y que da cumplimiento a la normatividad.
- 
- 4.1.** Explorar la estructura programática.
  - 4.2.** Explorar los lineamientos y reglas de operación.
  - 4.3.** Explorar la normatividad vigente para cada Programa presupuestario.
  - 4.4.** Explorar las posibilidades de colaboración con consultores externos.
  - 4.5.** Explorar los datos oficiales que proporciona el INEGI y CONEVAL.



GOBIERNO DE LA  
CIUDAD DE MÉXICO

**CEDIC, A.C.**  
CENTRO DE ESTUDIOS PARA EL DESARROLLO INTEGRAL COMUNITARIO



ALCALDÍA XOCHIMILCO

MÉXICO TENOCHTITLAN  
SIETE SIGLOS DE HISTORIA

## CAPÍTULO I

### IDENTIFICACIÓN DE LAS CARACTERÍSTICAS DEL PROGRAMA PRESUPUESTARIO

### **O001 ACTIVIDADES DE APOYO A LA FUNCIÓN PÚBLICA Y BUEN GOBIERNO**

ALCALDÍA XOCHIMILCO

EVALUACIÓN ESPECÍFICA DE DESEMPEÑO

FONDO DE APORTACIONES PARA EL FORTALECIMIENTO DE LOS MUNICIPIOS  
Y LAS DEMARCACIONES TERRITORIALES

(FORTAMUN)

## Capítulo I. Identificación de las características del programa presupuestario

### 1.1 Nombre del programa

**Programa presupuestario O001 denominado; “Actividades de apoyo a la función pública y buen gobierno”**

### 1.2 Siglas: Pp. O001

### 1.3 Año del presupuesto: 2020

### 1.4 Antecedentes del programa presupuestario.

Las actividades de apoyo a la función pública y buen gobierno es un programa presupuestario que integra el portafolio de programas de FORTAMUN el cual busca fortalecer la administración pública de la Alcaldía, para lo cual los recursos se destinan a la satisfacción de sus requerimientos de operación como mantenimiento de la infraestructura, servicios generales, equipamiento, recursos materiales y actividades del área de comunicación social.

Con base en la cuenta pública 2020 los recursos federales destinados a este programa fueron

Tabla 69. Presupuesto de Pp. O001

Clave	S. Aprobado (\$)	T. Modificado (\$)	U. Ejercido	Avance (C/A) *100	Avance (C/B) *100
O001	236'255,838.00	244'198,561.74	244'198,561.74	103.36%	100%

Fuente. Egresos con recursos federales ERF-259100. FORTAMUN. Original URG. Cuenta Pública de la Alcaldía, Xochimilco. CDMX. 2020

Tabla 70. Metas físicas del programa O001

Clave	Unidad	A. Original	B. Modificado	C. Alcanzado	(C/A)*100	(C/B)*100
O001	Acción	40	40	37	93	93

Fuente. Egresos con recursos federales ERF-259100. FORTAMUN. Original URG. Cuenta Pública de la Alcaldía, Xochimilco. CDMX. 2020

Es importante señalar, que el programa presupuesto tiene una participación del 72.47% del total del FORTAMUN.

***1.5 Indicar cuál es el problema o necesidad pública que atiende, su objetivo, qué hace, cómo lo hace, bienes y/o servicios que entrega, indicando claramente el tipo de apoyo que entrega el programa.***

Tabla 71. Criterios de valoración por cada rubro

Criterio	Valoración cualitativa				Hallazgos
	Sí	Parcialmente	No	NA	
El problema o necesidad se formula como un hecho negativo o como una situación que puede ser revertida.		X			Con base en el anteproyecto de egresos 2020, marco de la política pública general se identifica la problemática centrada en la alta demanda de apoyos sociales por parte de la población de escasos recursos y sobre algunos espacios privados que ha sido ocupados de forma arbitraria en perjuicio del patrimonio de las personas.
Se describe qué y cómo opera el programa.		X			El anteproyecto identifica el Fin y propósito que son un elemento central del proceso de planeación y diseño del programa.
Se indican los tipos de apoyos que entrega.	X				El mismo anteproyecto describe una secuencia de actividades referidas a las recuperaciones de dominio público y actividades concernientes a la comunicación social, como inserción en medios, colocación de espectaculares, contratación

					de servicios profesionales de monitoreo de medios, etc.
Resumen narrativo de la MIR.	X				En anteproyecto se enuncia e identifican algunos componentes.
Vinculación a los ODS.	X				Documento interno.
Alineación al Plan Nacional de Desarrollo (PND), contribución a las metas y objetivos del Programa de Gobierno de la Ciudad de México (PGCDMX) 2019-2024; así como la vinculación con los Objetivos de Desarrollo Sostenible (ODS) Agenda 2030.	X				Documento interno.
Identificar Indicador Sectorial. Se seleccionará el indicador del programa sectorial al que se encuentra vinculado y al que contribuye con el logro de sus objetivos; se deben	X				

incluir los datos del indicador sectorial y la meta de este.					
--	--	--	--	--	--

### Observaciones:

Con base en los hallazgos encontrados, a continuación, se explican las observaciones y comentarios pertinentes:

- El problema: hay evidencia de la identificación y descripción del problema de forma parcial; sin embargo, no especifica la magnitud de la “alta” demanda social por los apoyos sociales y el tipo de mismos.

### Recomendaciones:

- El problema: es importante cuantificar la información y soportarlos con la documentación respectiva. Por otra parte, el problema está forma enunciativa.
- Documentar la información de la identificación del programa en papelería oficial con cabeceado con los siguientes apartados: fecha, quién elabora, quién da el voto y quién autoriza y finalmente la versión del documento.



GOBIERNO DE LA  
CIUDAD DE MÉXICO



ALCALDÍA XOCHIMILCO

MÉXICO TENOCHTITLAN  
SIETE SIGLOS DE HISTORIA

## CAPÍTULO II

### CONTRIBUCIÓN Y DESTINO DE LOS RECURSOS DEL PROGRAMA PRESUPUESTARIO

### **O001 ACTIVIDADES DE APOYO A LA FUNCIÓN PÚBLICA Y BUEN GOBIERNO**

ALCALDÍA XOCHIMILCO

EVALUACIÓN ESPECÍFICA DE DESEMPEÑO

FONDO DE APORTACIONES PARA EL FORTALECIMIENTO DE LOS MUNICIPIOS  
Y LAS DEMARCACIONES TERRITORIALES

(FORTAMUN)



## Capítulo II. Contribución y destino de los recursos

### 2.1 El diagnóstico y descripción de necesidades

Tabla 72. Diagnóstico; causas, efectos y caracterización de la necesidad.

Criterio	Valoración cualitativa				Hallazgos
	Sí	Parcialmente	No	NA	
Diagnóstico con causas y efectos.		X			Con base en el anteproyecto de egresos 2020, marco de la política pública general se describe un breve diagnóstico sobre la problemática de la demarcación.
Caracterización de las necesidades a atender.			X		La breve diagnóstica no es clara con la caracterización de las necesidades.

#### Observaciones:

Con base en los hallazgos encontrados, a continuación, se explican las observaciones y comentarios pertinentes:

- Diagnóstico: el diagnóstico es enunciativo en el anteproyecto de egresos 2020. No evidencia el resultado del análisis de causas y efectos. Así como su documentación.
- Necesidades caracterizadas. No se encontró evidencia de las necesidades a atender.

## Recomendaciones:

- La importancia de elaborar y actualizar el diagnóstico es porque es un instrumento que describe una realidad de diferentes ángulos, con el propósito de contar con una interpretación que sean la base de la planeación de acciones sistemáticas. Esto es, proveer información adecuada para establecer cuál es el problema, o sistema de problemas; establecer causas y efectos de los problemas, identificar las acciones optimizadas y poder proyectar la situación optimizada.
- Diagnóstico: para delimitar forma clara el problema central se recomienda que se elaboré el análisis de problemas utilizando como herramientas el árbol de problemas y/o el diagrama de Ishikawa que permita identificar la causas y efectos.
- Necesidades caracterizadas: se entiende por necesidad la carencia de un elemento o satisfactor indispensable para la comunidad de Xochimilco y por problema como aquellos factores que impactan de forma negativa a la comunidad. Por ejemplo, si hay carencia de agua potable (necesidad) y la tubería está en mal estado (problema). Se debe contextualizar y jerarquizar. Para ello se sugiere la siguiente matriz que puede ser de utilidad.

Necesidad/ problema	Importancia					Facilidad					Viabilidad					
											Operativa		Técnica		Financieros	
	1	2	3	4	5	1	2	3	4	5	Sí	No	Sí	No	Sí	No

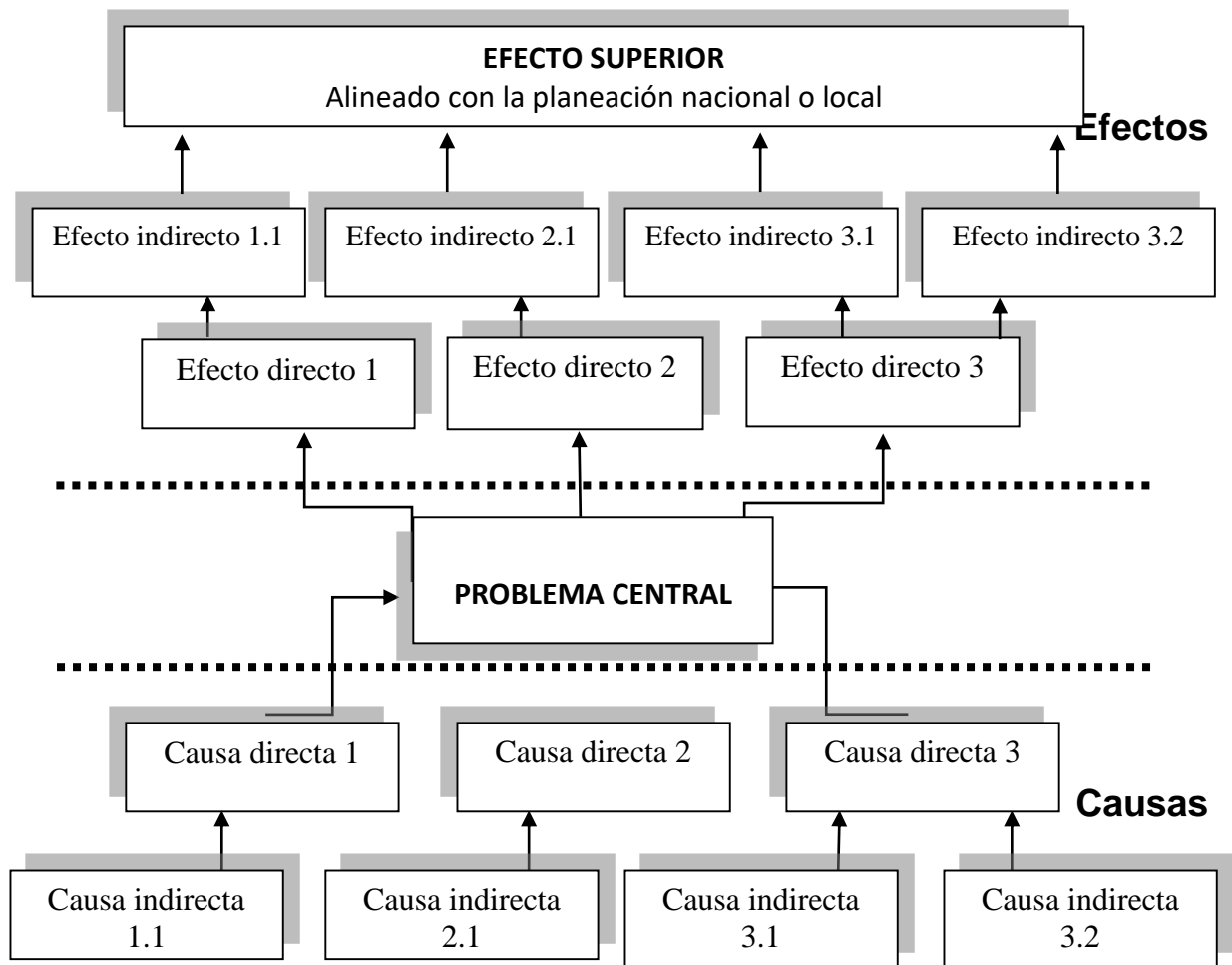
Donde:

- **Necesidad/problema:** Colocar la necesidad o problema identificada.



- **Importancia:** Jerarquizar el nivel de importancia utilizando la escala del 1 al 5, donde 1 es el de menor importancia y 5 el de mayor importancia.
- **Facilidad:** Jerarquizar el nivel de facilidad utilizando la escala del 1 al 5, donde 1 es el de menor facilidad y 5 el de mayor facilidad.
- **Viabilidad:** Colocar una “X” en la columna correspondiente para indicar si existe viabilidad operativa, técnica o financiera.

Figura 6. Árbol de problemas (causas y efectos).



## 2.2 Plazos, objetivos, justificación y pertinencia del programa

Tabla 73. Criterios de plazos, objetivos, justificación y pertinencia

Criterios	Valoración cualitativa				Hallazgos
	Sí	Parcialmente	No	NA	
Se define un plazo para la revisión y actualización del diagnóstico.			X		No hay registros de actualización del diagnóstico.
Se consideran las diferencias entre las demarcaciones territoriales en la Ciudad de México para definir las necesidades y la distribución de los recursos.			X		No hay registros de esta evidencia.
Definición de objetivos: Identificar la correspondencia entre el objetivo y el problema.		X			En el documento de anteproyecto de presupuestos 2020 se describe el objetivo y la problemática.
Justificación del modelo de intervención o de operación del Pp.			X		No hay registro del modelo de intervención
La pertinencia de la transferencia de recursos a la Alcaldía para el logro de objetivos.	X				En la estructura programática se identifica la pertinencia.

La pertinencia de las fórmulas de distribución para el logro de objetivos.	X				Estructura programática se identifica la pertinencia.
Pp. cuenta a nivel local con una estrategia de cobertura documentada para atender a su población objetivo o área de enfoque directa e indirecta con las siguientes características.			X		No hay información al respecto.
Considera el presupuesto que requiere el Pp. para atender a su población o área de enfoque objetivo en los próximos cinco años.			X		No hay información al respecto.
Especifica metas de cobertura anuales para los próximos cinco años a partir del ejercicio fiscal evaluado, así como los criterios con los que se definen.			X		No hay información al respecto.
Define el momento en el tiempo en que convergerán las poblaciones o áreas de enfoque potencial y objetivo.			X		No hay información al respecto.
Es posible alcanzar las metas de cobertura definidas con el diseño actual del Pp.			X		No hay información al respecto.

### **Observaciones:**

- No hay una integración documental que fundamente la actualización de los diagnósticos, el modelo de operación.
- No hay congruencia entre el problema y el propósito.
- No hay congruencia entre el propósito y las acciones.
- De igual forma el programa carece de información que permita identificar las metas a 5 años, así como las coberturas anuales de la población.
- Es importante señalar, que la actividad diagnóstica está sustentada en la Ley de Planeación del Desarrollo del Distrito Federal (Artículo 31, inciso el diagnóstico económico, social y territorial del desarrollo de la demarcación, sobre esos requerimientos, entre otros, deberían incluirse en cada uno de sus planes delegacionales, los cuales deben actualizarse cada 3 años.

### **Recomendaciones:**

- Se recomienda revisar la lógica vertical Problema-Propósito-Componentes-Acción. El propósito se origina con la detección del problema. Por ejemplo, si el problema es el parque contar con parque vehicular descompuesto y viejo entonces el propósito debe ser mejorar las condiciones del parque vehicular para volverlo funcional. Cuáles pueden ser las componentes o resultados del propósito: vehículos nuevos y vehículos reparados.
- Con ello se pueden identificar acciones para cada componente de tal forma que se logre el resultado en el periodo de tiempo fijado. Ahora, para que la congruencia tenga la lógica vertical, hay que preguntar ¿para qué?, de forma ascendente. Es decir, de las acciones hacia el fin. Por ejemplo ¿Para qué se mandó al taller mecánico el vehículo?, para contar con un parque de vehículos reparados y funcionales (resultado), para qué



GOBIERNO DE LA  
CIUDAD DE MÉXICO

**CEDIC, A.C.**  
CENTRO DE ESTUDIOS PARA EL DESARROLLO INTEGRAL COMUNITARIO



ALCALDÍA XOCHIMILCO

MÉXICO TENOCHTITLAN  
SIETE SIGLOS DE HISTORIA

se desea contar con este parque, para atender la operación de la Alcaldía (propósito) para qué para contribuir a un buen gobierno que atienda la demanda de la ciudadanía.

- Se recomienda que, a partir de los puntos indicados en la contribución y destino de los recursos, elaborar el documento integrador que permita conocer el alcance del programa.



GOBIERNO DE LA  
CIUDAD DE MÉXICO



ALCALDÍA XOCHIMILCO

MÉXICO TENOCHTITLAN  
SIETE SIGLOS DE HISTORIA

## CAPÍTULO III

### GESTIÓN Y OPERACIÓN DEL PROGRAMA PRESUPUESTARIO

### **0001 ACTIVIDADES DE APOYO A LA FUNCIÓN PÚBLICA Y BUEN GOBIERNO**

ALCALDÍA XOCHIMILCO

EVALUACIÓN ESPECÍFICA DE DESEMPEÑO

FONDO DE APORTACIONES PARA EL FORTALECIMIENTO DE LOS MUNICIPIOS  
Y LAS DEMARCACIONES TERRITORIALES

(FORTAMUN)



### Capítulo III. Gestión y operación.

Tabla 74. Mecanismos y procesos claves en la gestión del Pp.

Criterio de	Valoración cualitativa				Hallazgos
	Sí	Parcialmente	No	N/A	
El Programa presupuestario cuenta con mecanismos documentados para su seguimiento y ejecución donde se determinan las áreas responsables en cada etapa del proceso.		X			El POA se identifica los mecanismos de seguimiento del programa. Sin embargo, a nivel programa presupuestario son débiles los mecanismos documentados. Se respalda en Manual de Administración y Procedimientos de la Alcaldía 2019.
La unidad responsable cuenta con diagramas de flujo de los procesos clave en la gestión y ejecución del Pp.	X				Se respalda en Manual de Administración y Procedimientos de la Alcaldía 2019.
Los mecanismos permiten verificar que los recursos se ejercen de acuerdo con lo establecido en la normatividad, es decir existe consistencia entre los procesos normativos y de gestión local.	X				En el POA se verifica el seguimiento y los lineamientos establecidos. No hay copia de los lineamientos a nivel programa presupuestario De manera trimestral, hay informes de Avance Trimestral, en el cual incluyen los avances físicos – financieros y las explicaciones a sus variaciones presupuestales.
Existe delimitación de funciones y actividades entre los actores que permitan una adecuada coordinación en la gestión del Pp.	X				En el Manual de Administración y procedimientos se definen funciones y actividades.

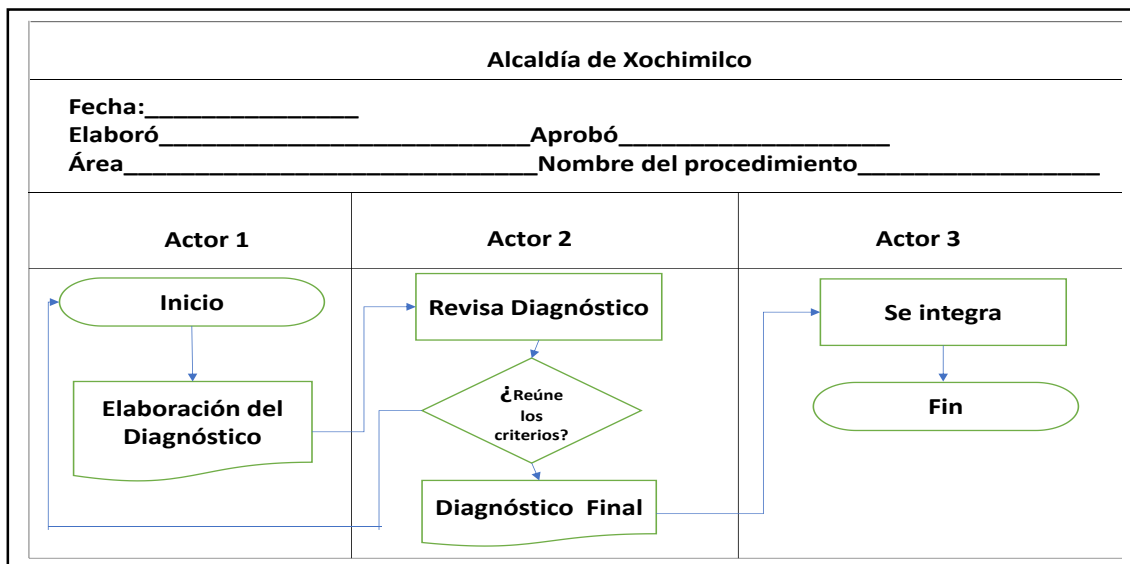
Los mecanismos están estandarizados y son utilizados por todas las áreas responsables.	X				Hay procedimientos definidos en el manual de administración y procedimientos.
Los mecanismos están sistematizados, es decir, la información se encuentra en bases de datos y disponible en un sistema informático.	X				Se maneja bases de datos en Excel.
Los mecanismos son conocidos por las áreas responsables.		X			En el Manual de Administración y procedimientos se definen mecanismos y actores, pero no se indican aspectos de comunicación interna.
Las unidades responsables cuentan con herramientas y/o plantillas de gestión de comunicación interna y externa.	X				Se maneja plantillas en Excel como bases de datos.

### Observaciones:

- El manual de administración y procedimientos describe 205 procedimientos que fundamentan la operación de la Alcaldía. Dicho manual es del año 2019.
- El manual explica los procesos clave para operar el programa presupuestal.
- De los documentos que el enlace envió a la instancia evaluadora no llegó el manual 2019.

## Recomendaciones:

- Realizar una inducción al personal de nuevo ingreso y actualización al personal que lleva más tiempo con respecto al manual administración y procedimientos.
- Hay que considerar que cada persona que se integre a la Alcaldía cuente con un ejemplar del manual y en lo particular la descripción de su puesto y los procesos significativos donde interactúa.
- Considerar para el 2022 actualizar el manual de administración y procedimientos, de igual forma incluir procedimientos como: elaboración y actualización de diagnósticos, diseño y actualización de indicadores de gestión y resultado, entre otros.
- Se sugiere que el área desarrolle un flujograma que permita institucionalizar el proceso referente a la formulación del diagnóstico.





GOBIERNO DE LA  
CIUDAD DE MÉXICO

**CEDIC, A.C.**  
CENTRO DE ESTUDIOS PARA EL DESARROLLO INTEGRAL COMUNITARIO



ALCALDÍA XOCHIMILCO

MÉXICO TENOCHTITLAN  
SIETE SIGLOS DE HISTORIA

## CAPÍTULO IV

### COBERTURA Y FOCALIZACIÓN DEL PROGRAMA PRESUPUESTARIO

### **O001 ACTIVIDADES DE APOYO A LA FUNCIÓN PÚBLICA Y BUEN GOBIERNO**

ALCALDÍA XOCHIMILCO

EVALUACIÓN ESPECÍFICA DE DESEMPEÑO

FONDO DE APORTACIONES PARA EL FORTALECIMIENTO DE LOS MUNICIPIOS  
Y LAS DEMARCACIONES TERRITORIALES

(FORTAMUN)

## Capítulo IV. Cobertura y focalización.

Tabla 75. Cobertura y focalización.

Criterio	Valoración cualitativa				Hallazgos
	Sí	Parcialmente	No	N/A	
El Programa presupuestario tiene definida la población potencial y se identifica la unidad de medida, cuantificación y valor durante el ejercicio fiscal 2020.			X		No hay información.
El Programa presupuestario tiene definida la población objetivo y se identifica la unidad de medida, cuantificación y valor durante el ejercicio fiscal 2020.			X		No hay información.
El Programa presupuestario tiene definida la población atendida y se identifica la unidad de medida, cuantificación y valor durante el ejercicio fiscal 2020.			X		No hay información.
La población atendida se encuentra desagregada por localidad, género, grupo de edad, población indígena y cuenta con mecanismos de incorporación al Pp.			X		No hay información.
El Programa presupuestario cuenta con datos de la evolución de la cobertura de al menos cinco años incluyendo el ejercicio fiscal evaluado.			X		No hay información.
El Programa presupuestario cuenta con información sobre la cuantificación de las poblaciones, sus modificaciones y su relación con la evolución del presupuesto por entidad, municipio y desagregación geográfica.			X		No hay información.



### Observaciones:

- Se identifica la población potencial en el POA.
- Se observa que la población objetivo no se identifica en las evidencias.
- Se observa que la población atendida no se identifica en las evidencias.
- Se observa que la información de la población no está desagregada por género, grupo de edad, localidad y población indígena.

### Recomendaciones:

- Determinar la población objetivo y atendida. Así como el grado de alcance del objetivo.
- Se sugiere la elaboración de la población potencial, población objetivo y población atendida por programa presupuestario, en un documento que lo avale de manera oficial y agregado a la carpeta que integre el expediente.
- Un dato relevante es conocer el número promedio de habitantes por cada servidor público, por ello es importante conocer las coberturas.
- Es importante elaborar una tabla con la población desagregada con el fin crear una estadística descriptiva por categorías de la población.
- Se sugiere mayor coordinación dentro del área para consolidar la justificación alusiva al volumen de las obras realizadas en correlación con beneficiarios y recursos ejercidos, por Programa presupuestario.
- A partir de información histórica de la población atendida y el presupuesto asignado se puede inferir la población objetivo del siguiente año para ello la instancia evaluadora considera utilizar la siguiente fórmula para determinar el factor de crecimiento.
-



$$TMCA = \left( \frac{Df}{Di} \right)^{\frac{1}{n-1}}$$

TMCA= Tasa media de  
crecimiento anual

DF= dato final

Di= dato inicial

N= número de datos



GOBIERNO DE LA  
CIUDAD DE MÉXICO



ALCALDÍA XOCHIMILCO

MÉXICO TENOCHTITLAN  
SIETE SIGLOS DE HISTORIA

## CAPÍTULO V

### CONSISTENCIA DE LA MATRIZ DE INDICADORES DEL PROGRAMA PRESUPUESTARIO

### **O001 ACTIVIDADES DE APOYO A LA FUNCIÓN PÚBLICA Y BUEN GOBIERNO**

ALCALDÍA XOCHIMILCO

EVALUACIÓN ESPECÍFICA DE DESEMPEÑO

FONDO DE APORTACIONES PARA EL FORTALECIMIENTO DE LOS MUNICIPIOS  
Y LAS DEMARCACIONES TERRITORIALES

(FORTAMUN)



## Capítulo V. Consistencia de la Matriz de Indicadores.

Tabla 76. Resumen Narrativo de la MIR.

Criterio	Valoración cualitativa				Hallazgos
	Sí	Parcialmente	No	N/A	
Se identifica el resumen narrativo de la MIR en el documento normativo del Programa presupuestario.			x		
Los objetivos de la MIR se encuentran redactados de manera correcta.			x		
Se identifica lógica vertical en la MIR, esta es clara y se valida en su totalidad.			x		

### Observaciones:

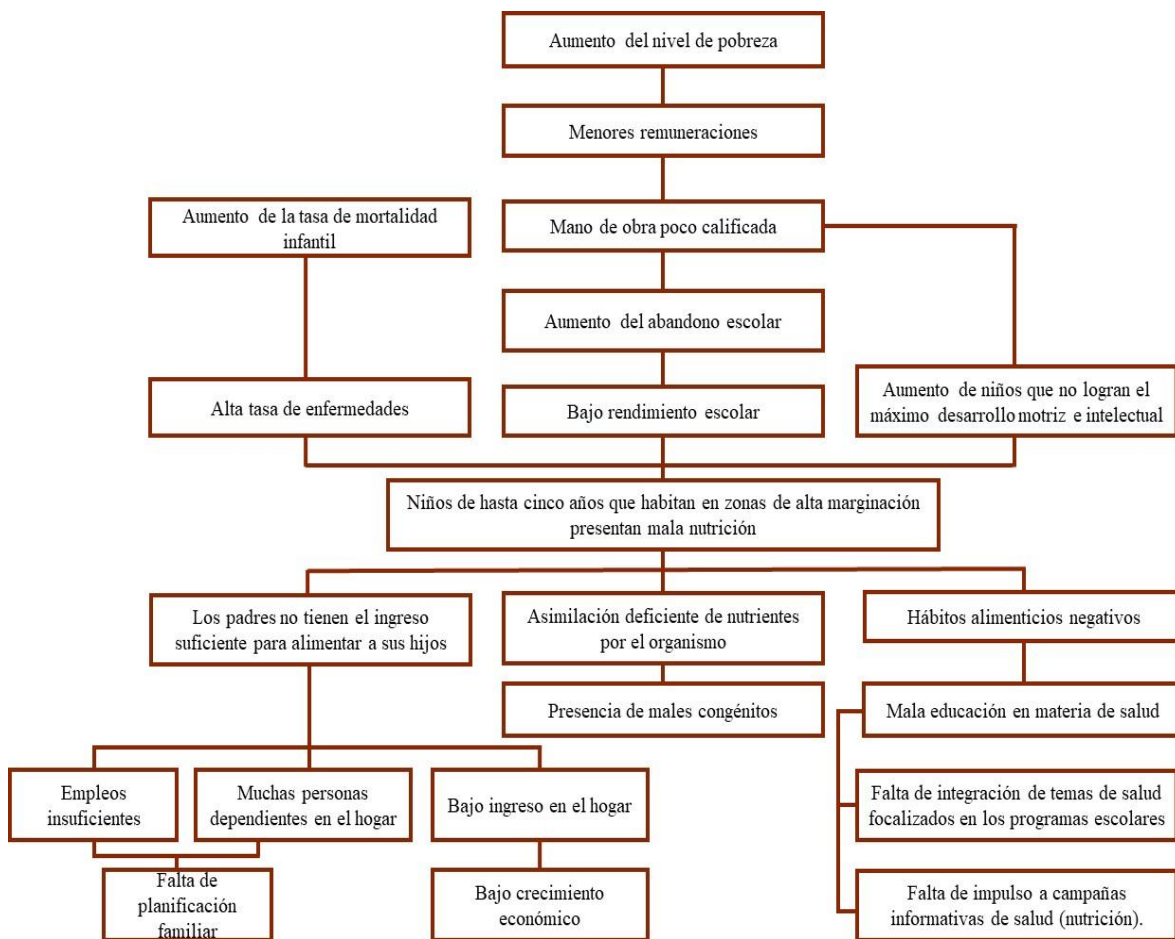
- No hubo entrega de la MIR por parte del área responsable del Pp, por lo tanto, no fue posible llevar a cabo la valoración de los criterios de la lógica vertical y horizontal.

### Recomendaciones:

- A continuación, la instancia evaluadora propone la siguiente mecánica para estructurar la MIR que servirá de guía.

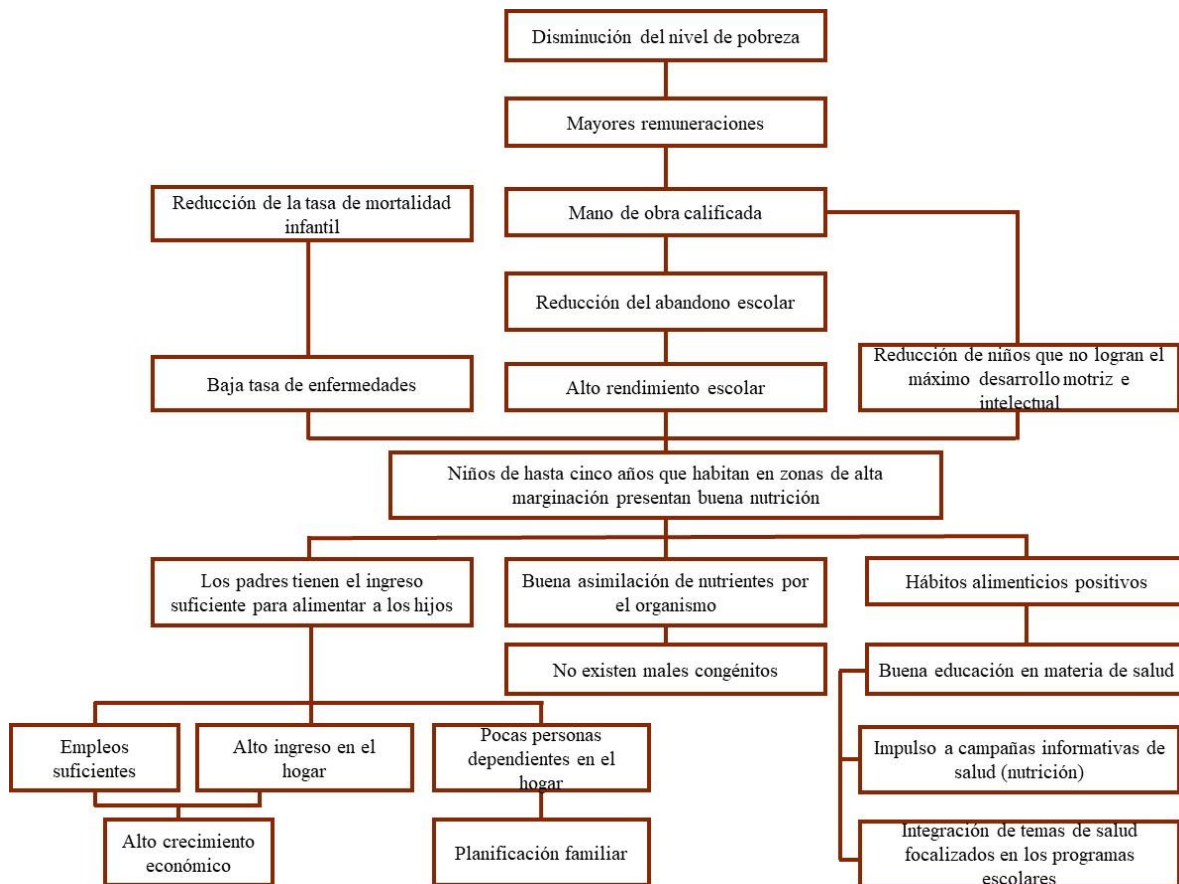
Para una adecuada construcción de la MIR el primer aspecto fundamental es la identificación y conceptualización del problema que se busca resolver; para ello, se puede usar la herramienta del árbol de problemas y objetivos, cuya construcción debe partir de los análisis o el diagnóstico realizados sobre el tema y que muestran evidencia empírica del problema.

**Figura 1. Árbol de problemas**



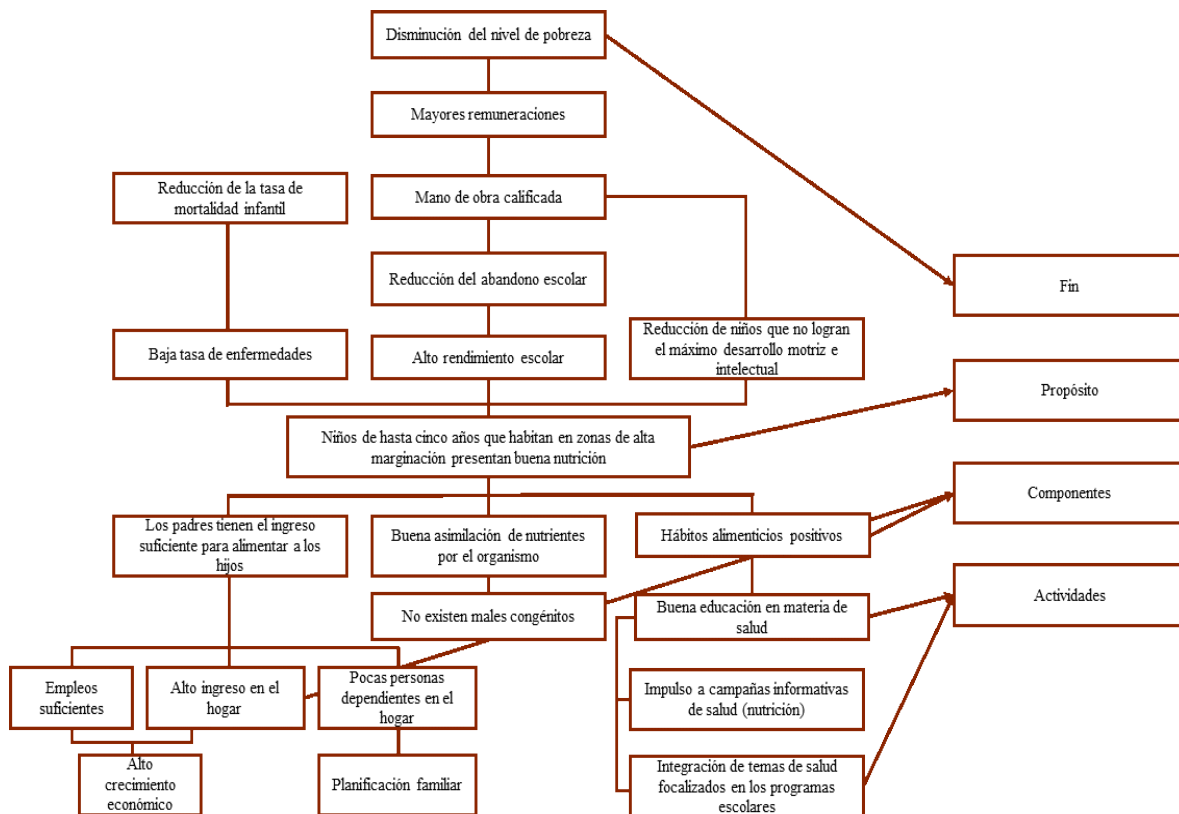
Una vez construido el árbol del problema, se procede a construir el de objetivos. Este último es una representación de la situación esperada en el caso de que el problema fuese resuelto.

**Figura 2. Árbol de objetivos**



El árbol de objetivos constituye una herramienta muy útil para elaborar la columna de resumen narrativo de la MIR, puesto que la información del árbol se traslada al fin, propósito, componentes y actividades de la matriz.

**Figura 3. Árbol de objetivos con (Fin, Propósito, Componentes y Actividades)**



La MIR recoge información del árbol de objetivos, pero la ordena desde un punto de vista institucional, es decir, sólo desde la perspectiva de uno de los programas o instituciones participantes en la solución del problema.

**Figura 4. Matriz de indicadores de rendimiento**

	<b>Resumen</b>	<b>Indicadores</b>	<b>Medios de verificación</b>	<b>Supuestos</b>
<b>Fin</b>	Contribuir a la reducción de la mortalidad infantil en las zonas de alta marginación.	Variación de la mortalidad infantil 2020-2019.	Anuario estadístico de sector salud anual Encuesta de epidemiología.	La población enseña los conocimientos aprendidos sobre buenos hábitos alimenticios a sus hijos e hijas”.
<b>Propósito</b>	Niños menores de cinco años que habitan en zonas de alta marginación presentan buena nutrición.	Porcentaje de niños menores de cinco años que habitan en zonas de alta marginación que mejoraron su alimentación.	Reportes internos anuales Investigaciones externas por Universidades.	La población infantil ingiere suplementos y se alimenta de forma balanceada.
<b>Componentes</b>	1. Apoyo económico para alimentación entregado 2. Cursos de buenos hábitos alimenticios impartidos.	1. Porcentaje de recursos entregados. 2. Porcentaje de cursos realizados.	Cuenta pública anual Estados financieros Reportes trimestrales de avances físico Programa operativo anual.	Hay participación de los padres de familia y aplican lo aprendido en los cursos.
<b>Actividades</b>	A1C1 Realizar el padrón de beneficiarios. A2C1 Identificar los centros de entrega del apoyo. A3C1 Supervisar la entrega del apoyo. A1C2 Determinar los contenidos del curso.		Lista de beneficiarios Fotografías de Bitácoras de seguimiento Reportes internos Programa de capacitaciones Evaluaciones de las capacitaciones.	Las autoridades son favorables al proyecto Hay interés en de los padres de familia en participar.

	A2C2 Seleccionar a los capacitadores. A3C2 Realizar la programación de las capacitaciones.			
--	---	--	--	--

**Desagregado de la MIR (Ficha técnica)**  
**Nivel: Fin**

<b>Ramo Administrativo</b>	Ramo 33 Aportaciones Federales para Entidades Federativas y Municipios
<b>Fondo</b>	FORTAMUN
<b>Unidad Responsable del Pp. de la Alcaldía</b>	Dirección de Desarrollo Social
<b>Nombre del Pp.</b>	02050603 alimentación para la población infantil

<b>Objetivo al que corresponde el indicador</b>	Contribuir a la reducción de la mortalidad infantil en las zonas de alta marginación.	<b>Marque el nivel (x)</b>	<b>Fin (X)</b>
			<b>Propósito ( )</b>
			<b>Componente( )</b>
			<b>Actividad( )</b>

**Datos de identificación del indicador**

<b>Orden</b>	1	<b>Nombre del indicador</b>	Tasa de variación de mortalidad infantil
<b>Dimensión del indicador</b>	Efectividad	<b>Tipo de indicador para los resultados</b>	Estratégico

### Método de Cálculo

$((\text{Índice mortalidad infantil por desnutrición del año 2020} / \text{Índice de mortalidad infantil por desnutrición 2019}) - 1) * 100$

### Meta

<b>Unidad de Medida</b>	Tasa de variación
<b>Frecuencia</b>	Anual
<b>Meta programada</b>	Reducción en -5%
<b>Parámetros de semaforización</b>	Verde: $\geq -5\%$ Amarillo: Entre 0 y $-4.99\%$ Rojo: $\geq 1$

### Desagregado de la MIR (Ficha técnica)

#### Nivel: Propósito

<b>Ramo Administrativo</b>	Ramo 33 Aportaciones Federales para Entidades Federativas y Municipios
<b>Fondo</b>	FORTAMUN
<b>Unidad Responsable del Pp. de la Alcaldía</b>	Dirección de Desarrollo Social
<b>Nombre del Pp.</b>	02050603 alimentación para la población infantil

<b>Objetivo al que corresponde el indicador</b>	Niños menores de cinco años que habitan en zonas de alta marginación presentan buena nutrición.	<b>Marque el nivel (x)</b>	<b>Fin ( )</b>
			<b>Propósito ( x )</b>
			<b>Componente( )</b>
			<b>Actividad( )</b>

### Datos de identificación del indicador

<b>Orden</b>	2	<b>Nombre del indicador</b>	Cobertura de niños con mejora alimentación
<b>Dimensión del indicador</b>	Efectividad	<b>Tipo de indicador para los resultados</b>	Estratégico

### Método de Cálculo

(Número de niños que mejorar su alimentación / población objetivo) X100

### Meta

<b>Unidad de Medida</b>	Tasa de variación
<b>Frecuencia</b>	Anual
<b>Meta programada</b>	80%
<b>Parámetros de semaforización</b>	Verde: >=80% Amarillo: Entre 70-79% Rojo: <= 69%

### Desagregado de la MIR (Ficha técnica)

#### Nivel: Componente 1

<b>Ramo Administrativo</b>	Ramo 33 Aportaciones Federales para Entidades Federativas y Municipios
<b>Fondo</b>	FORTAMUN
<b>Unidad Responsable del Pp. de la Alcaldía</b>	Dirección de Desarrollo Social
<b>Nombre del Pp.</b>	02050603 alimentación para la población infantil



<b>Objetivo al que corresponde el indicador</b>	Apoyo económico para alimentación entregado	<b>Marque el nivel (x)</b>	<b>Fin ( )</b>
			<b>Propósito ( )</b>
			<b>Componente( X )</b>
			<b>Actividad( )</b>

### Datos de identificación del indicador

<b>Orden</b>	3	<b>Nombre del indicador</b>	Gasto social aplicado
<b>Dimensión del indicador</b>	Eficacia	<b>Tipo de indicador para los resultados</b>	Gestión

### Método de Cálculo

(Cantidad de recurso entregado / cantidad de recurso programado) X100

### Meta

<b>Unidad de Medida</b>	Tasa de variación
<b>Frecuencia</b>	Anual
<b>Meta programada</b>	95%
<b>Parámetros de semaforización</b>	Verde: >=95% Amarillo: Entre 85-94% Rojo: <= 84%

**Desagregado de la MIR (Ficha técnica)**  
**Nivel: Componente 2**

<b>Ramo Administrativo</b>	Ramo 33 Aportaciones Federales para Entidades Federativas y Municipios
<b>Fondo</b>	FORTAMUN
<b>Unidad Responsable del Pp. de la Alcaldía</b>	Dirección de Desarrollo Social
<b>Nombre del Pp.</b>	02050603 alimentación para la población infantil

<b>Objetivo al que corresponde el indicador</b>	Porcentaje de cursos realizados	<b>Marque el nivel (x)</b>	<b>Fin ( )</b>
			<b>Propósito ( )</b>
			<b>Componente( X )</b>
			<b>Actividad( )</b>

**Datos de identificación del indicador**

<b>Orden</b>	3	<b>Nombre del indicador</b>	Nivel de gestión de cursos
<b>Dimensión del indicador</b>	Eficacia	<b>Tipo de indicador para los resultados</b>	Gestión

**Método de Cálculo**

(Número de cursos realizados/ Número de curso programados) X100

**Meta**

<b>Unidad de Medida</b>	Tasa de variación
<b>Frecuencia</b>	Anual
<b>Meta programada</b>	90%
<b>Parámetros de semaforización</b>	Verde: >=90% Amarillo: Entre 80-89% Rojo: <= 79%



GOBIERNO DE LA  
CIUDAD DE MÉXICO

**CEDIC, A.C.**  
CENTRO DE ESTUDIOS PARA EL DESARROLLO INTEGRAL COMUNITARIO



ALCALDÍA XOCHIMILCO

MÉXICO TENOCHTITLAN  
SIETE SIGLOS DE HISTORIA

## CAPÍTULO VI

### TRANSPARENCIA Y RENDICIÓN DE CUENTAS DEL PROGRAMA PRESUPUESTARIO

### **O001 ACTIVIDADES DE APOYO A LA FUNCIÓN PÚBLICA Y BUEN GOBIERNO**

ALCALDÍA XOCHIMILCO

EVALUACIÓN ESPECÍFICA DE DESEMPEÑO

FONDO DE APORTACIONES PARA EL FORTALECIMIENTO DE LOS MUNICIPIOS  
Y LAS DEMARCACIONES TERRITORIALES

(FORTAMUN)

## Capítulo VI. Transparencia y rendición de cuentas.

Tabla 77. Mecanismos de transparencia y rendición de cuentas.

Criterio	Valoración cualitativa				Hallazgos
	Sí	Parcialmente	No	N/A	
La URG reporta información documentada para monitorear el desempeño del Pp.	X				Se localizó en la página oficial de la Alcaldía y en la Plataforma Nacional de Transparencia toda la información establecida en los Artículos 121,122,124,143,145,146,147 y 172 de la Ley de Transparencia, Acceso a la información Pública y Rendición de Cuentas de la CDMX.
Los documentos operativos y/o normativos del Pp se encuentran a disposición del público.	X				Se localizó en la página oficial de la Alcaldía la convocatoria, reglas de operación y el proyecto de cultura en la página oficial de la Alcaldía en el apartado de Ciudades Patrimonio.
La información financiera sobre el presupuesto asignado, así como los informes del ejercicio trimestral del gasto se encuentran a disposición del público.	X				Se localizó toda la información financiera en la página oficial de la Alcaldía en el apartado de Finanzas y en la Plataforma Nacional de Transparencia.
Los indicadores del Pp que permiten verificar el logro de sus objetivos y resultados, así como las evaluaciones, estudios y encuestas financiados con recursos públicos se encuentran a	X				Se identificó en la página oficial de la Alcaldía y en la Plataforma Nacional de Transparencia. información de evaluaciones anteriores, así como indicadores para resultados.

disposición de la población.					
Es pública la información de personas físicas y morales a quienes se les asignan recursos públicos.	X				Se localizó toda la información relacionada en la página oficial de la Alcaldía en el portal de Transparencia y en la Plataforma Nacional de Transparencia.
La información pública referente al Pp es concisa, íntegra, consistente y libre de errores.			X		La información no cumple con los criterios establecidos en el artículo Quinto de los Lineamientos Técnicos para publicar, homologar y estandarizar la información de las obligaciones establecidas en el Título Quinto de la Ley de Transparencia.

Tabla 78. Mecanismos de fomento al principio de gobierno abierto.

Criterio	Valoración cualitativa				Hallazgos
	Sí	Parcialmente	No	N/A	
La URG cuenta con procedimientos para recibir y dar trámite a las solicitudes de información relacionadas con el Pp.	X				La unidad de Transparencia de la Alcaldía Xochimilco cuenta con procedimientos sistematizados a través de la Plataforma Nacional de Transparencia, el portal INFOMEX DF y el SIPOT, para dar atención a las solicitudes de información procedentes.
La URG establece mecanismos de participación ciudadana en procesos de toma de decisiones relacionados con el Pp.	X				La participación ciudadana se ejerce a través de la formación del comité de contraloría social.
La URG genera documentación y publicación de la información en formatos abiertos y	X				Toda la información relacionada al Pp se encuentra disponible en formatos accesibles en el portal de Transparencia de la Alcaldía Xochimilco y de la Plataforma Nacional de Transparencia.

accesibles relativa al Pp.					
La URG fomenta el uso de tecnologías de la información para garantizar la transparencia, el derecho de acceso a la información y su accesibilidad.	X				La unidad de Transparencia hace uso intensivo de las plataformas digitales de acceso a la información a través Plataforma Nacional de Transparencia, el adicionalmente cuenta bases de datos organizadas y estructuradas de fácil acceso con datos históricos de cada solicitud de información desde el inicio hasta la resolución final.
La URG cuenta con un código de valores y principios del buen Gobierno.		X			La unidad de Transparencia se observa altamente comprometida con el acceso a la información y la rendición de cuentas; sin embargo, no se evidenció un código establecido e implementado.

Tabla 79. Avance en la consecución de objetivos del Programa presupuestario.

Criterio	Valoración cualitativa				Hallazgos
	Sí	Parcialmente	No	N/A	
El avance en la consecución de objetivos del Pp es verificable públicamente.		X			La información cuantitativa es pública pero no precisa para que cualquier ciudadano verifique la consecución de objetivos.
El Pp permite ubicar geográficamente su contribución al cumplimiento de objetivos.		X			Se toma geográficamente a toda la demarcación., no se zonifica
El Pp cuantifica a los beneficiarios finales de las acciones que se realizan con recursos públicos.		X			Hay información a nivel de cuenta pública, pero no hay desagregación de la información de beneficiario
El Pp permite la rastreabilidad de los recursos que se ejercieron para		X			Hay información de rastreabilidad, solo a nivel de cuenta pública

alcanzar los resultados.					
El Pp explica y justifica las razones de la modificación de las metas, en caso de hacerlo.		X			A nivel de la cuenta pública se externan explicaciones de las modificaciones ya ajustes

### Observaciones:

- Después de haber realizado un análisis exhaustivo con respecto a la forma de proceder desde el ámbito de la transparencia a nivel Alcaldía en correlación con el FORTAMUN, se puede apreciar lo siguiente:
- La Alcaldía cuenta con una Unidad de Transparencia capacitada y con conocimiento alusivo a las diferentes leyes y disposiciones para dar cumplimiento al acceso a la información desde la protección de datos personales. Es así que, se observa un cumplimiento normativo a nivel formato. Esto implica que desde la plataforma y página web de acceso a la información, se puede consultar información cuantitativa de forma, no de contenido.
- Lo último quiere decir que hace falta el cumplimiento de los criterios establecidos en el artículo quinto de los lineamientos técnicos para publicar, homologar y estandarizar la información de las obligaciones establecidas en la ley de transparencia.
- Por otro lado, se observa que a nivel Alcaldía sí se cuenta con un código de valores y principios de buen gobierno, no obstante, dicho código carece de seguimiento y consideración en la labor diaria de las diferentes áreas. Esta observación se puede constatar desde la falta de consciencia evidenciada en las diferentes áreas, con respecto a la importancia de proveer al ciudadano de información clara, integrada, robusta y consistente.
- Es, así pues, que los ciudadanos sí pueden consultar información cuantitativa, pero carente de precisión para la verificación de objetivos.



GOBIERNO DE LA  
CIUDAD DE MÉXICO

**CEDIC, A.C.**  
CENTRO DE ESTUDIOS PARA EL DESARROLLO INTEGRAL COMUNITARIO



ALCALDÍA XOCHIMILCO

MÉXICO TENOCHTITLAN  
SIETE SIGLOS DE HISTORIA

- Para finalizar, se hace evidente en la Alcaldía un grado de cumplimiento sobre los beneficiarios finales de forma generalizada.

### **Recomendaciones:**

- Se sugiere capacitar a las diferentes áreas sobre la importancia y las implicaciones positivas para la Alcaldía, con respecto a apegarse al criterio de transparencia y rendición de cuentas. De igual forma, se observa la necesidad de capacitar a los diferentes responsables sobre los lineamientos técnicos para publicar, homologar y estandarizar la información de las obligaciones establecidas en la ley de transparencia, así como la forma de establecer los criterios para dar cumplimiento al número de beneficiarios finales.





GOBIERNO DE LA  
CIUDAD DE MÉXICO

**CEDIC, A.C.**  
CENTRO DE ESTUDIOS PARA EL DESARROLLO INTEGRAL COMUNITARIO



ALCALDÍA XOCHIMILCO

MÉXICO TENOCHTITLAN  
SIETE SIGLOS DE HISTORIA

ANÁLISIS FODA  
DEL PROGRAMA PRESUPUESTARIO

**O001 ACTIVIDADES DE APOYO A LA FUNCIÓN PÚBLICA Y BUEN  
GOBIERNO**

ALCALDÍA XOCHIMILCO

EVALUACIÓN ESPECÍFICA DE DESEMPEÑO

FONDO DE APORTACIONES PARA EL FORTALECIMIENTO DE LOS MUNICIPIOS  
Y LAS DEMARCACIONES TERRITORIALES

(FORTAMUN)



## Análisis FODA

Aspectos de Análisis FODA	Hallazgos
Fortalezas	<p>F2. Se cuenta con estructura programática anual.</p> <p>F3. Se cuenta con presupuesto asignado.</p> <p>F4. Se cuenta con estructura de operación para la ejecución y seguimiento del programa.</p> <p>F5. Se cuenta con áreas de sistemas para el apoyo técnico.</p> <p>F6. Se cuenta con manuales de administración y procedimientos.</p>
Debilidades	<p>D1. Rotación del personal enlace del programa presupuestal.</p> <p>D1. Se carece de diagnósticos con la identificación de problemas y necesidades.</p> <p>D2. Se carece de la cobertura de la población potencial, objetivo y atendida.</p> <p>D3. Se carece de indicadores y fichas técnicas desagregadas por nivel de objetivos con semaforización de alcance.</p> <p>D4. Se carece de mecanismos de comunicación a nivel Pp.</p>
Oportunidades	<p>O1. Se cuenta con consultores expertos en evaluación y seguimiento de programas.</p> <p>O2. Se cuenta con información territorial de INEGI.</p> <p>O3. Se cuenta con lineamientos específicos sobre la construcción de diagnósticos e indicadores de la Subsecretaría de egresos de la Secretaría de Administración y Finanzas.</p> <p>O4. Se cuenta con manuales de acceso libre de CONEVA.</p>
Amenazas	<p>A1. En 2020 la pandemia afectó la continuidad del trabajo en oficinas.</p> <p>A2. El nuevo enfoque de planeación de los programas es para resultados.</p> <p>A3. Posibles extrañamientos de la Auditoría por carencia.</p>
Fortalezas / Oportunidades	<p>Implementar sistema de información interno para consulta de todas las áreas.</p>



Fortalezas / Amenazas	Fortalecer al personal de estructura, mediante capacitaciones regulares.
Debilidades / Oportunidades	Generar expedientes integrados por Pp.
Debilidades / Amenazas	Impulsar mecanismos de comunicación interna en función del nuevo paradigma de trabajo.

### **Recomendaciones a partir del cruce CAME con los elementos del análisis FODA:**

- Corregir las Debilidades
- Afrontar las Amenazas
- Mantener las Fortalezas
- Explorar las Oportunidades

**1.1.** Corregir el desconocimiento con respecto a la normatividad relativa a la planeación de los Programas presupuestarios, la falta de diagnósticos y la visión inmediata por una visión a largo plazo.

**1.2.** Corregir los mecanismos de comunicación, corregir la visión con respecto a la importancia de los registros históricos, su documentación, ordenamiento y sistematización.

**1.3.** Corregir la visión con respecto a la transparencia y rendición de cuentas.

**1.4.** Corregir el tipo de administración reactiva y con visión de corto plazo, por una administración proactiva y con visión a largo plazo.

**2.1.** Afrontar las inconsistencias con respecto a los lineamientos de CONEVAL – MML.

**2.2.** Afrontar la visión y presión ciudadana en temas poco estratégicos.

**2.3.** Afrontar la posible continuidad de la pandemia y sus implicaciones.

**2.4.** Afrontar las peticiones constantes por parte de la ciudadanía.

**2.5.** Afrontar la poca participación ciudadana.



## **2.6. Afrontar las posibles auditorías.**

**3.1.** Mantener el orgullo de ser una Alcaldía catalogada como Patrimonio Mundial de la Humanidad.

**3.2.** Mantener los recursos humanos que ya están calificados para realizar el trabajo correspondiente a cada Programa presupuestario.

**3.3.** Mantener la forma correcta de elaborar los POA, así como las convocatorias correspondientes a los Programas presupuestarios.

**3.4.** Mantener actualizados los manuales administrativos.

**3.5.** Mantener en buenas condiciones los equipos de cómputo y el acceso a internet.

**3.6.** Mantener la unidad de transparencia con personal informado y que da cumplimiento a la normatividad.

**4.1.** Explorar la estructura programática.

**4.2.** Explorar los lineamientos y reglas de operación.

**4.3.** Explorar la normatividad vigente para cada Programa presupuestario.

**4.4.** Explorar las posibilidades de colaboración con consultores externos.

**4.5.** Explorar los datos oficiales que proporciona el INEGI y CONEVAL.



GOBIERNO DE LA  
CIUDAD DE MÉXICO

**CEDIC, A.C.**  
CENTRO DE ESTUDIOS PARA EL DESARROLLO INTEGRAL COMUNITARIO



ALCALDÍA XOCHIMILCO

MÉXICO TENOCHTITLAN  
SIETE SIGLOS DE HISTORIA

## CAPÍTULO I

### IDENTIFICACIÓN DE LAS CARACTERÍSTICAS DEL PROGRAMA PRESUPUESTARIO

#### **S147 AYUDA PARA PROMOVER EL DEPORTE COMPETITIVO EN JÓVENES**

#### ALCALDÍA XOCHIMILCO

#### EVALUACIÓN ESPECÍFICA DE DESEMPEÑO

#### FONDO DE APORTACIONES PARA EL FORTALECIMIENTO DE LOS MUNICIPIOS Y LAS DEMARCACIONES TERRITORIALES

(FORTAMUN)

## Capítulo I. Identificación de las características del programa presupuestario

### 1.1 Nombre del programa

**Programa presupuestario S147 denominado; “Ayuda para promover el deporte competitivo en jóvenes”**

### 1.2 Siglas: Pp. S147

### 1.3 Año del presupuesto: 2020

### 1.4 Antecedentes del programa presupuestario.

Las actividades de Ayuda para promover el deporte competitivo en jóvenes conforman un programa presupuestario que integra el portafolio de programas de FORTAMUN el cual busca fortalecer la administración pública de la Alcaldía.

Con base en la cuenta pública 2020 los recursos federales destinados a este programa fueron:

Tabla 80. Presupuesto de Pp. S147

Clave	V. Aprobado (\$)	W. Modificado (\$)	X. Ejercido	Avance (C/A) *100	Avance (C/B) *100
S147	500,000.00	499,840.00	499,840.00	99.97%	100%

Fuente. Egresos con recursos federales ERF-259100. FORTAMUN. Original URG. Cuenta Pública de la Alcaldía, Xochimilco. CDMX. 2020

Es importante señalar que el área de Desarrollo Social indica que el presupuesto fue de \$960,000.000.00 (novecientos sesenta mil pesos 00/100). Según documento s/f y sin folio anexo.

Tabla 81. Metas físicas del programa S147

Clave	Unidad	A. Original	B. Modificado	C. Alcanzado	(C/A) *100	(C/B) *100
S147	Apoyo	128	128	85	66	66

Fuente. Egresos con recursos federales ERF-259100. FORTAMUN. Original URG. Cuenta Pública de la Alcaldía, Xochimilco. CDMX. 2020

Es importante señalar, que el programa presupuesto tiene una participación del 0.15% del total del FORTAMUN.

Según el documento adjunto s/f y sin folio proporcionado por la JUD Deportiva las metas alcanzadas fueron 80 deportistas a quienes se les entregó un apoyo económico por \$12,000.00 (doce mil pesos 00/100 M.N) a cada deportista.

***1.5 Indicar cuál es el problema o necesidad pública que atiende, su objetivo, qué hace, cómo lo hace, bienes y/o servicios que entrega, indicando claramente el tipo de apoyo que entrega el programa.***

Tabla 82. Criterios de valoración por cada rubro

Criterio	Valoración cualitativa				Hallazgos
	Sí	Parcialmente	No	NA	
El problema o necesidad se formula como un hecho negativo o como una situación que puede ser revertida.		X			Con base en el anteproyecto de egresos 2020, marco de la política pública general. Se identifica la problemática centrada en una baja tasa de activación física de la población. No hay fundamentación en datos e información.
Se describe que y como opera el programa.		X			El anteproyecto identifica el Fin y propósito que son elementos centrales del proceso de planeación y diseño del programa, pero no hay más información de la secuencia de actividades para opera el programa.
Se indican los tipos de apoyos que entrega.		X			El anteproyecto enuncia que habrá estímulos al deporte, no se indica de que tipo.

Resumen narrativo de la MIR.		X			Con base en el anteproyecto de egresos 2020, marco de la política pública general enuncia el FIN, Propósito y acciones
Vinculación a los ODS.			X		No hay evidencia de identificación de con los ODS.
Alineación al Plan Nacional de Desarrollo (PND), contribución a las metas y objetivos del Programa de Gobierno de la Ciudad de México (PGCDMX) 2019-2024; así como la vinculación con los Objetivos de Desarrollo Sostenible (ODS) Agenda 2030.		X			Se indica el principio rector, pero no es claro en el objetivo en PND y PGCCDMX.
Identificar Indicador Sectorial. Se seleccionará el indicador del programa sectorial al que se encuentra vinculado y al que contribuye con el logro de sus objetivos; se deben incluir los datos del indicador sectorial y la meta de este.		X			Hay una descripción del indicador sectorial. En la información proporcionada por el área.



## Observaciones:

Con base en los hallazgos encontrados, a continuación, se explican las observaciones y comentarios pertinentes:

- El problema: hay evidencia enunciativa del problema; sin embargo, no hay una fundamentación con datos cuantitativos que soporte lo dicho.
- El qué y cómo opera el programa: hay evidencia parcial del planteamiento del Fin y Propósito. Esta información establece la dirección del programa, que estará orientado a la solución del problema planteado. Sin embargo, dicho planteamiento es ambiguo con poca congruencia con el problema planteado. Sí el problema es una baja tasa de activación deportiva entonces el propósito deberá ser incrementar la tasa de activación deportiva.
- Los tipos de apoyos: hay evidencia de los apoyos mediante estímulos y la realización de diferentes eventos deportivos. Por otra parte, el área de Desarrollo Social indica que el estímulo se compone de dos pagos \$ 8,000.00 (ocho mil pesos 00/100) y un segundo pago de \$4,000.00 (cuatro mil pesos 00/100). Asimismo, no se cuenta con evidencia de las reglas de operación para otorgar los estímulos y con base en que se asignaron los montos. A final se apoyó con el estímulo económico a 80 deportistas.

## Recomendaciones:

- El problema: es importante que el problema tenga más argumentación y este documentado.
- El qué y cómo opera el programa: se recomienda que a partir de una claridad en el problema central se elaboró el propósito y después el Fin.
- Es importante desarrollar las reglas de operación para otorga los estímulos a los deportistas con el fin de cumplir con la normatividad en términos de transparencia y rendición d cuentas.



- Es importante revisar los objetivos: ODS, PND y PGCDMX para identificar los objetivos, metas e indicadores con los cuales el programa presupuestario se vincula con el fin de fortalecer los procesos de planeación. Así como evaluar lo alcanzado, para ello la instancia evaluadora propone la siguiente tabla:

<b>Agenda 2030 ODS</b>	<b>Eje Plan Nacional de Desarrollo 2019-2024</b>	<b>Ramo/Sector</b>	<b>Modalidad/ programa presupuestario</b>
Indicar los objetivos e indicadores, según corresponda el programa presupuestario.	Indicar los ejes con los cuales se vincula.	Indicador al ramo o sector con el cual se vincula.	S147



GOBIERNO DE LA  
CIUDAD DE MÉXICO

**CEDIC, A.C.**  
CENTRO DE ESTUDIOS PARA EL DESARROLLO INTEGRAL COMUNITARIO



ALCALDÍA XOCHIMILCO

MÉXICO TENOCHTITLAN  
SIETE SIGLOS DE HISTORIA

## CAPÍTULO II

### CONTRIBUCIÓN Y DESTINO DE LOS RECURSOS DEL PROGRAMA PRESUPUESTARIO

#### **S147 AYUDA PARA PROMOVER EL DEPORTE COMPETITIVO EN JÓVENES**

#### ALCALDÍA XOCHIMILCO

#### EVALUACIÓN ESPECÍFICA DE DESEMPEÑO

#### FONDO DE APORTACIONES PARA EL FORTALECIMIENTO DE LOS MUNICIPIOS Y LAS DEMARCACIONES TERRITORIALES

#### (FORTAMUN)

## Capítulo II. Contribución y destino de los recursos

### 2.1 El diagnóstico y descripción de necesidades

Tabla 83. Diagnóstico; causas, efectos y caracterización de la necesidad

Criterio	Valoración cualitativa				Hallazgos
	Sí	Parcialmente	No	N/A	
Diagnóstico con causas y efectos.		X			Con base en el anteproyecto de egresos 2020, marco de la política pública general se enuncia un breve diagnóstico sobre la problemática de la demarcación. Asimismo, la JUD deportiva entregó un documento con recomendaciones de planeación y diseño.
Caracterización de las necesidades a atender.			X		No se encontró evidencia sobre la caracterización de las necesidades a atender.

#### Observaciones:

Con base en los hallazgos encontrados, a continuación, se explican las observaciones y comentarios pertinentes:

- Diagnóstico: el diagnóstico que se describe en el anteproyecto de egresos 2020 y la información proporcionada por el área de Desarrollo Social. Así como un documento proporcionado por la JUD Deportiva “autodiagnóstico”.
- Necesidades caracterizadas: no se encontró evidencia de las necesidades a atender.

## Recomendaciones:

- La importancia de elaborar y actualizar el diagnóstico es porque es un instrumento que describe una realidad de diferentes ángulos con el propósito de contar con una interpretación que sean la base de la planeación de acciones sistemáticas. Esto es, proveer información adecuada para establecer cuál es el problema, o sistema de problemas, establecer causas y efectos de los problemas, identificar las acciones optimizadas y poder proyectar la situación optimizada.
- Diagnóstico: para delimitar forma clara el problema central se recomienda que se elaboré el análisis de problemas utilizando como herramientas el árbol de problemas y/o el diagrama de Ishikawa que permita identificar la causas y efectos. Es este paso es uno de los más importantes. La información obtenida deberá estar sistematizada en un documento.
- Necesidades caracterizadas: se entiende por necesidad la carencia de un elemento o satisfactor indispensable para la comunidad de Xochimilco y por problema como aquellos factores que impactan de forma negativa a la comunidad. Por ejemplo, si hay carencia de agua potable (necesidad) y la tubería está en mal estado (problema). Se debe contextualizar y jerarquizar. Para ello se sugiere la siguiente matriz que puede ser de utilidad.

Necesidad/ problema	Importancia					Facilidad					Viabilidad					
											Operativa		Técnica		Financieros	
	1	2	3	4	5	1	2	3	4	5	Sí	No	Sí	No	Sí	No

Donde:

- **Necesidad/problema:** Colocar la necesidad o problema identificada.

- **Importancia:** Jerarquizar el nivel de importancia utilizando la escala del 1 al 5, donde 1 es el de menor importancia y 5 el de mayor importancia.
- **Facilidad:** Jerarquizar el nivel de facilidad utilizando la escala del 1 al 5, donde 1 es el de menor facilidad y 5 el de mayor facilidad.
- **Viabilidad:** Colocar una “X” en la columna correspondiente para indicar si existe viabilidad operativa, técnica o financiera.
- Otra técnica que la instancia evaluadora propone es la elaboración del árbol de problemas, con ellos se permite identificar los efectos y causas como lo que se describe en la siguiente figura:

Figura 7. Árbol de problemas (causas y efectos).

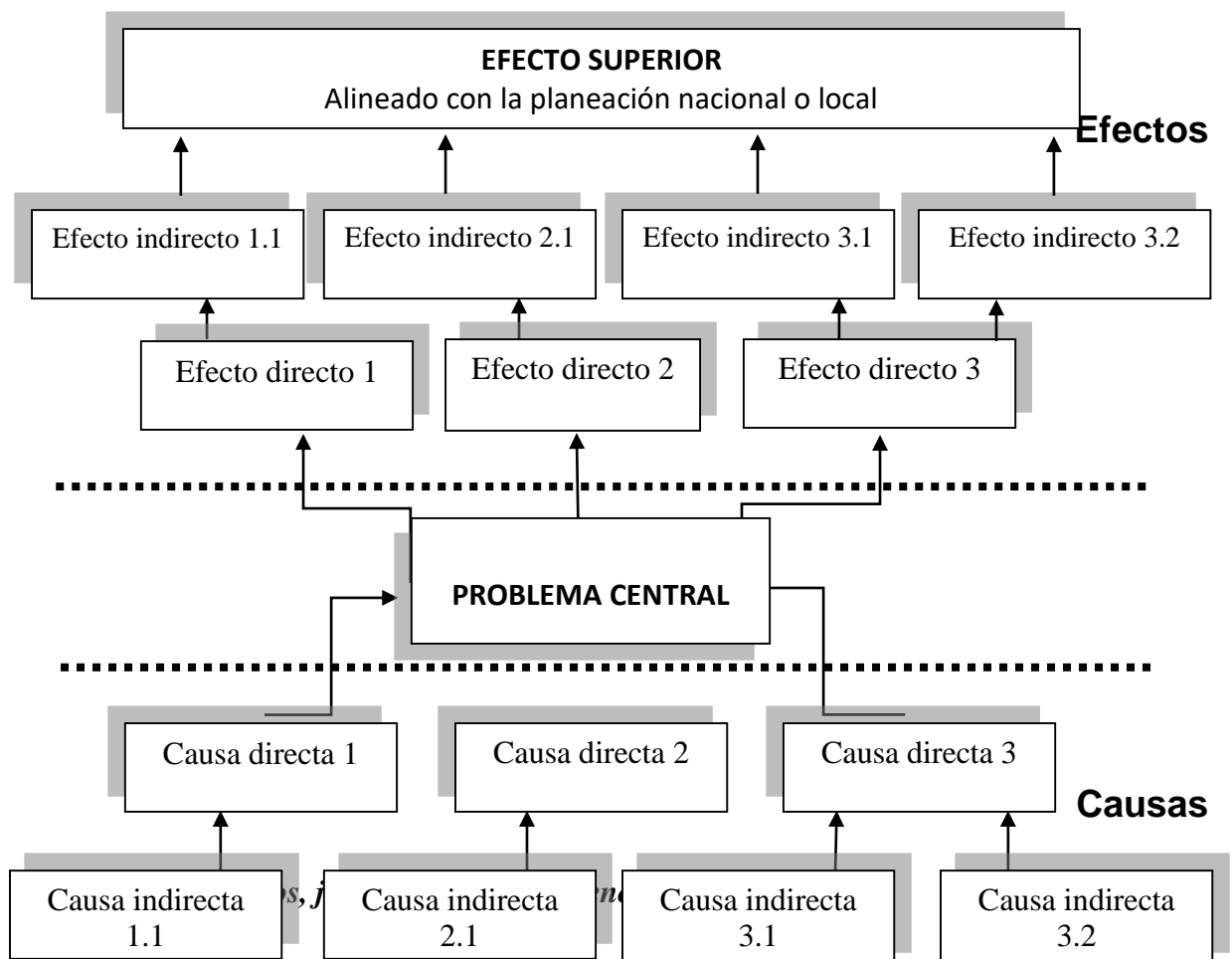


Tabla 84. Criterios de plazos, objetivos, justificación y pertinencia

Criterios	Valoración cualitativa				Hallazgos
	Sí	Parcialmente	No	NA	
Se define un plazo para la revisión y actualización del diagnóstico.			X		No hay registros de actualización del diagnóstico.
Se consideran las diferencias entre las demarcaciones territoriales en la Ciudad de México para definir las necesidades y la distribución de los recursos.			X		No hay registros de esta evidencia.
Definición de objetivos: Identificar la correspondencia entre el objetivo y el problema.		X			El documento de anteproyecto de presupuestos 2020 describe el objetivo y la problemática.
Justificación del modelo de intervención o de operación del Pp.			X		No hay registro del modelo de intervención o la operación del programa.
La pertinencia de la transferencia de recursos a la Alcaldía para el logro de objetivos.	X				La estructura programática se identifica.
La pertinencia de las fórmulas de distribución para	X				La estructura programática se identifica.



el logro de objetivos					
Pp. cuenta a nivel local con una estrategia de cobertura documentada para atender a su población objetivo o área de enfoque directa e indirecta con las siguientes características.			X		No hay registro de una estrategia documentada.
Considera el presupuesto que requiere el Pp. para atender a su población o área de enfoque objetivo en los próximos cinco años.			X		No hay información al respecto.
Especifica metas de cobertura anuales para los próximos cinco años a partir del ejercicio fiscal evaluado, así como los criterios con los que se definen.			X		No hay información al respecto.
Define el momento en el tiempo en que convergerán las poblaciones o áreas de enfoque potencial y objetivo.			X		No hay información al respecto.



Es posible alcanzar las metas de cobertura definidas con el diseño actual del Pp.			X		No hay información al respecto.
---	--	--	---	--	---------------------------------

### Observaciones:

- Si bien existen conceptos comunes con los objetivos y problema, el programa no cuenta con el documento que establezca dicha relación.
- De igual forma el programa carece de información que permita identificar las metas a 5 años, así como las coberturas anuales de la población.
- Es importante señalar, que la actividad diagnóstica está sustentada en la Ley de Planeación del Desarrollo del Distrito Federal (Artículo 31, inciso el diagnóstico económico, social y territorial del desarrollo de la demarcación, sobre esos requerimientos, entre otros, deberían incluirse en cada uno de sus planes delegacionales, los cuales deben actualizarse cada 3 años.

### Recomendaciones:

- Elaborar un documento que permita conocer la contribución y destino de los recursos con base en las características indicadas en los puntos de este capítulo.
- Elaborar un pronóstico del presupuesto que se requiere para atender a la población en los próximos 5 años.



GOBIERNO DE LA  
CIUDAD DE MÉXICO

**CEDIC, A.C.**  
CENTRO DE ESTUDIOS PARA EL DESARROLLO INTEGRAL COMUNITARIO



ALCALDÍA XOCHIMILCO

MÉXICO TENOCHTITLAN  
SIETE SIGLOS DE HISTORIA

## CAPÍTULO III

### GESTIÓN Y OPERACIÓN DEL PROGRAMA PRESUPUESTARIO

#### **S147 AYUDA PARA PROMOVER EL DEPORTE COMPETITIVO EN JÓVENES**

#### ALCALDÍA XOCHIMILCO

#### EVALUACIÓN ESPECÍFICA DE DESEMPEÑO

#### FONDO DE APORTACIONES PARA EL FORTALECIMIENTO DE LOS MUNICIPIOS Y LAS DEMARCACIONES TERRITORIALES

#### (FORTAMUN)

### Capítulo III. Gestión y operación.

Tabla 85. Mecanismos y procesos claves en la gestión del Pp.

Criterio de	Valoración cualitativa				Hallazgos
	Sí	Parcialmente	No	N/A	
El Programa presupuestario cuenta con mecanismos documentados para su seguimiento y ejecución donde se determinan las áreas responsables en cada etapa del proceso.		X			El POA se identifica los mecanismos de seguimiento del programa. Sin embargo, a nivel programa presupuestarios son débiles los mecanismos documentados. Se respalda en Manual de Administración y Procedimientos de la Alcaldía 2019.
La unidad responsable cuenta con diagramas de flujo de los procesos clave en la gestión y ejecución del Pp.	X				Se respalda en Manual de Administración y Procedimientos de la Alcaldía 2019.
Los mecanismos permiten verificar que los recursos se ejercen de acuerdo con lo establecido en la normatividad, es decir existe consistencia entre los procesos normativos y de gestión local.	X				En el POA se verifica el seguimiento y los lineamientos establecidos. No hay copia de los lineamientos a nivel programa presupuestario De manera trimestral, hay informes de Avance Trimestral, en el cual incluyen los avances físicos – financieros y las explicaciones a sus variaciones presupuestales.
Existe delimitación de funciones y actividades entre	X				En el Manual de Administración y procedimientos se definen funciones y actividades.

los actores que permitan una adecuada coordinación en la gestión del Pp.					
Los mecanismos están estandarizados y son utilizados por todas las áreas responsables.	X				Hay procedimientos definidos en el manual de administración y procedimientos.
Los mecanismos están sistematizados, es decir, la información se encuentra en bases de datos y disponible en un sistema informático.	X				Se maneja bases de datos en Excel como bases de datos.
Los mecanismos son conocidos por las áreas responsables.		X			En el Manual de Administración y procedimientos se definen mecanismos y actores, pero no se indican aspectos de comunicación interna.
Las unidades responsables cuentan con herramientas y/o plantillas de gestión de comunicación interna y externa.	X				Se maneja plantillas en Excel como bases de datos.

### Observaciones:

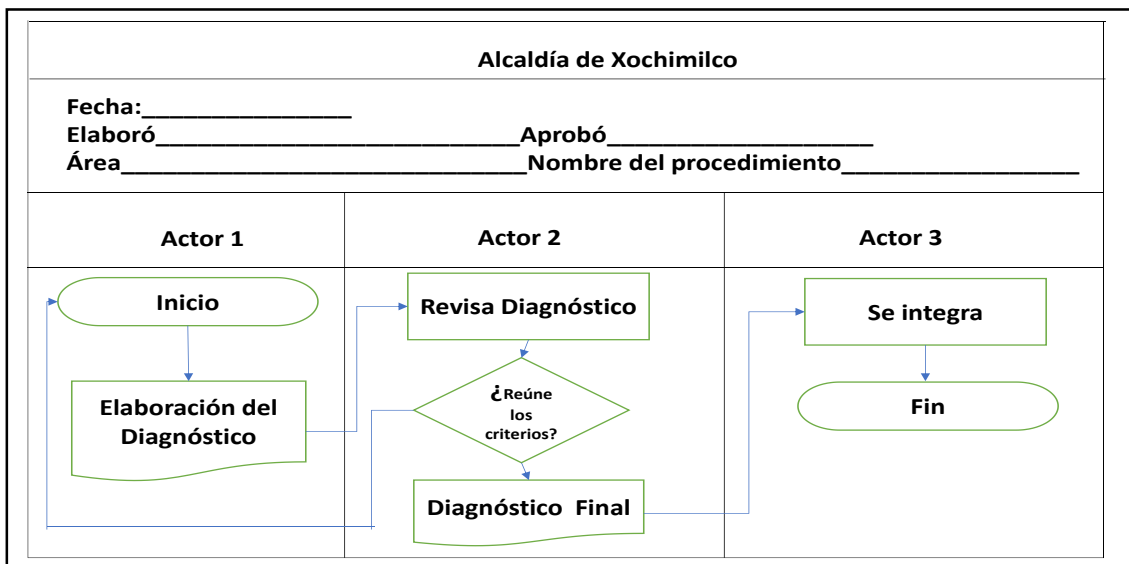
- El manual de administración y procedimientos describe 205 procedimientos que fundamentan la operación de la Alcaldía. Dicho manual es del año 2019.
- El manual explica los procesos clave para operar el programa presupuestal.



- De los documentos que enlace envió a la instancia evaluadora no llegó el manual 2019.

### Recomendaciones:

- Realizar una inducción al personal de nuevo ingreso y actualización al personal que lleva más tiempo con respecto al manual administración y procedimientos.
- Hay que considerar que cada persona que se integre a la Alcaldía cuente con un ejemplar del manual y en lo particular la descripción de su puesto y los procesos significativos donde interactúa.
- Considerar para el 2022 actualizar el manual de administración y procedimientos, de igual forma incluir procedimientos como: elaboración y actualización de diagnósticos, diseño y actualización de indicadores de gestión y resultado, entre otros.
- Se sugiere que el área desarrolle un flujograma que permita institucionalizar el proceso referente a la formulación del diagnóstico.





GOBIERNO DE LA  
CIUDAD DE MÉXICO



ALCALDÍA XOCHIMILCO

MÉXICO TENOCHTITLAN  
SIETE SIGLOS DE HISTORIA

## CAPÍTULO IV

### COBERTURA Y FOCALIZACIÓN DEL PROGRAMA PRESUPUESTARIO

#### **S147 AYUDA PARA PROMOVER EL DEPORTE COMPETITIVO EN JÓVENES**

#### ALCALDÍA XOCHIMILCO

#### EVALUACIÓN ESPECÍFICA DE DESEMPEÑO

#### FONDO DE APORTACIONES PARA EL FORTALECIMIENTO DE LOS MUNICIPIOS Y LAS DEMARCACIONES TERRITORIALES

#### (FORTAMUN)

## Capítulo IV. Cobertura y focalización.

Tabla 86. Cobertura y focalización.

Criterio de	Valoración cualitativa				Hallazgos
	Sí	Parcialmente	No	N/A	
El Programa presupuestario tiene definida la población potencial y se identifica la unidad de medida, cuantificación y valor durante el ejercicio fiscal 2020.		X			No es clara la población potencial.
El Programa presupuestario tiene definida la población objetivo y se identifica la unidad de medida, cuantificación y valor durante el ejercicio fiscal 2020.	X				Se estima la población objetivo.
El Programa presupuestario tiene definida la población atendida y se identifica la unidad de medida, cuantificación y valor durante el ejercicio fiscal 2020.	X				Se definen los resultados de la población atendida 80 deportistas.
La población atendida se encuentra desagregada por localidad, género, grupo de edad, población indígena y cuenta con mecanismos de incorporación al Pp.	X				Se cuanta con un documento con desglose de la población atendida.
El Programa presupuestario cuenta con datos de la evolución de la cobertura de al menos cinco años incluyendo el ejercicio fiscal evaluado.			X		No hay información.
El Programa presupuestario cuenta con información			X		No hay información.



sobre la cuantificación de las poblaciones, sus modificaciones y su relación con la evolución del presupuesto por entidad, municipio y desagregación geográfica.					
--	--	--	--	--	--

**Observaciones:**

- Con base en el autodiagnóstico que presentó la JUD deportiva los datos de cobertura están identificados y desagregados.
- No se observa una evaluación histórica de la cobertura, tampoco hay una correlación entre población y presupuesto.

**Recomendaciones:**

La determinación de la población objetivo y su prospectiva es una de las variables que permite establecer el tamaño del presupuesto, el identificarlo ex ante, permitirá establecer estructuras programáticas eficaces con datos razonables.

- Se sugiere determinar el porcentaje de la población objetivo con respecto a la potencial.
- Se sugiere mayor coordinación dentro del área para consolidar la justificación alusiva al volumen de las obras realizadas en correlación con beneficiarios y recursos ejercidos, por Programa presupuestario.
- A partir de información histórica de la población atendida y el presupuesto asignado se puede inferir la población objetivo del siguiente año para ello la instancia





evaluadora considera utilizar la siguiente fórmula para determinar el factor de crecimiento.

$$TMCA = \left( \frac{Df}{Di} \right)^{\frac{1}{n-1}}$$

TMCA= Tasa media de  
crecimiento anual

DF= dato final

Di= dato inicial

N= número de datos



GOBIERNO DE LA  
CIUDAD DE MÉXICO

**CEDIC, A.C.**  
CENTRO DE ESTUDIOS PARA EL DESARROLLO INTEGRAL COMUNITARIO



ALCALDÍA XOCHIMILCO

MÉXICO TENOCHTITLAN  
SIETE SIGLOS DE HISTORIA

## CAPÍTULO V

### CONSISTENCIA DE LA MATRIZ DE INDICADORES DEL PROGRAMA PRESUPUESTARIO

#### **S147 AYUDA PARA PROMOVER EL DEPORTE COMPETITIVO EN JÓVENES**

#### ALCALDÍA XOCHIMILCO

#### EVALUACIÓN ESPECÍFICA DE DESEMPEÑO

#### FONDO DE APORTACIONES PARA EL FORTALECIMIENTO DE LOS MUNICIPIOS Y LAS DEMARCACIONES TERRITORIALES

(FORTAMUN)

## Capítulo V. Consistencia de la Matriz de Indicadores

Tabla 87. Resumen Narrativo de la MIR.

Criterio	Valoración cualitativa				Hallazgos
	Sí	Parcialmente	No	N/A	
Se identifica el resumen narrativo de la MIR en el documento normativo del Programa presupuestario.			X		
Los objetivos de la MIR se encuentran redactados de manera correcta.			X		
Se identifica lógica vertical en la MIR, esta es clara y se valida en su totalidad.			X		

### Observaciones:

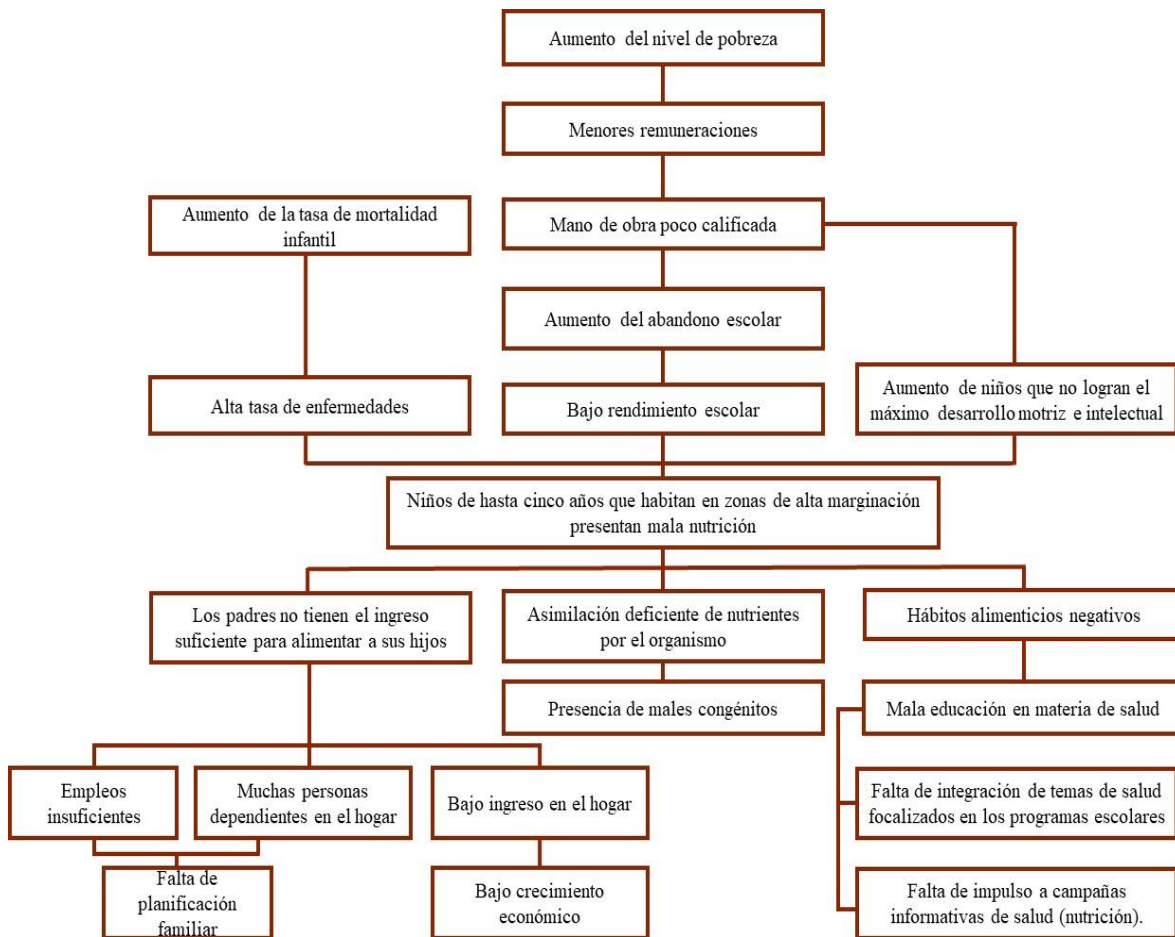
- No hubo entrega de la MIR por parte del área responsable del Pp, por lo tanto no fue posible llevar a cabo la valoración de los criterios de la lógica vertical y horizontal.

### Recomendación

- A continuación, la instancia evaluadora propone la siguiente mecánica para estructurar la MIR que servirá de guía.

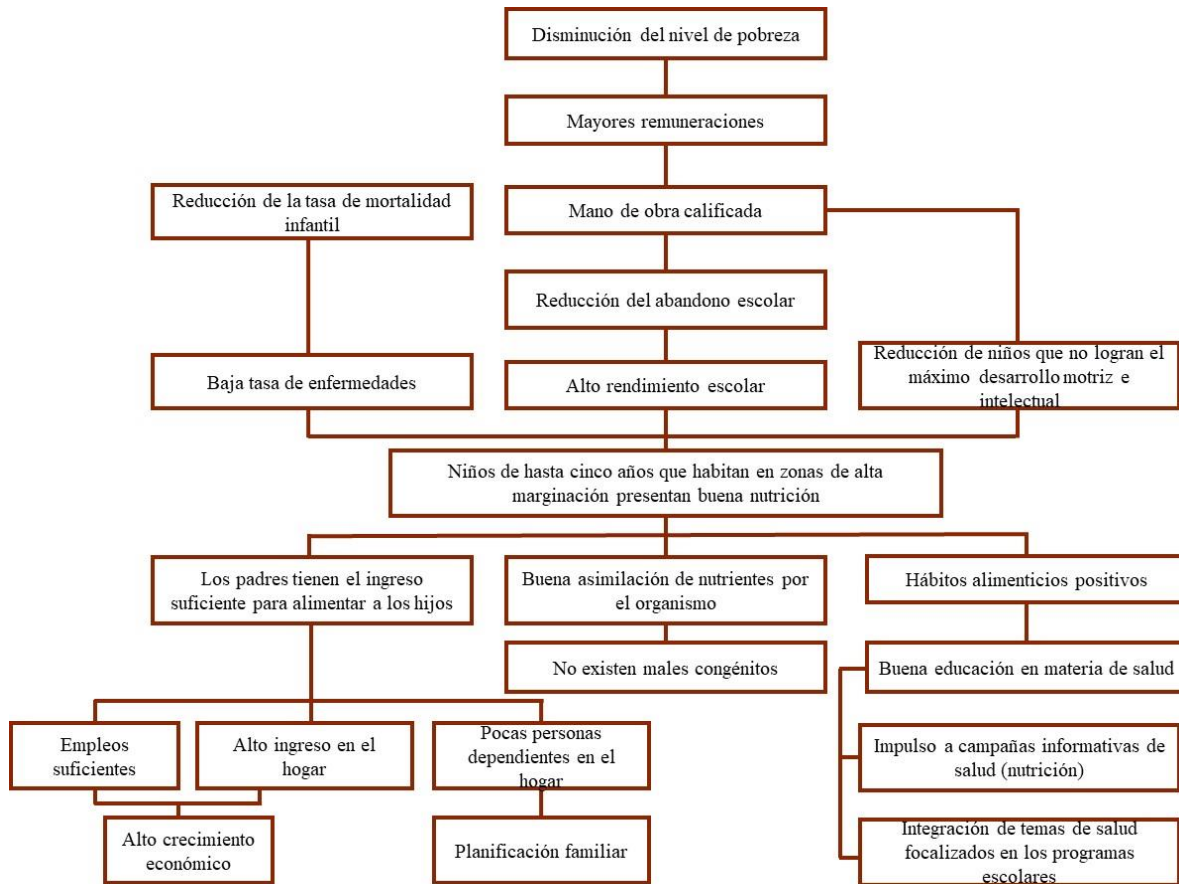
Para una adecuada construcción de la MIR el primer aspecto fundamental es la identificación y conceptualización del problema que se busca resolver; para ello, se puede usar la herramienta del árbol de problemas y objetivos, cuya construcción debe partir de los análisis o el diagnóstico realizados sobre el tema y que muestran evidencia empírica del problema.

**Figura 1. Árbol de problemas**



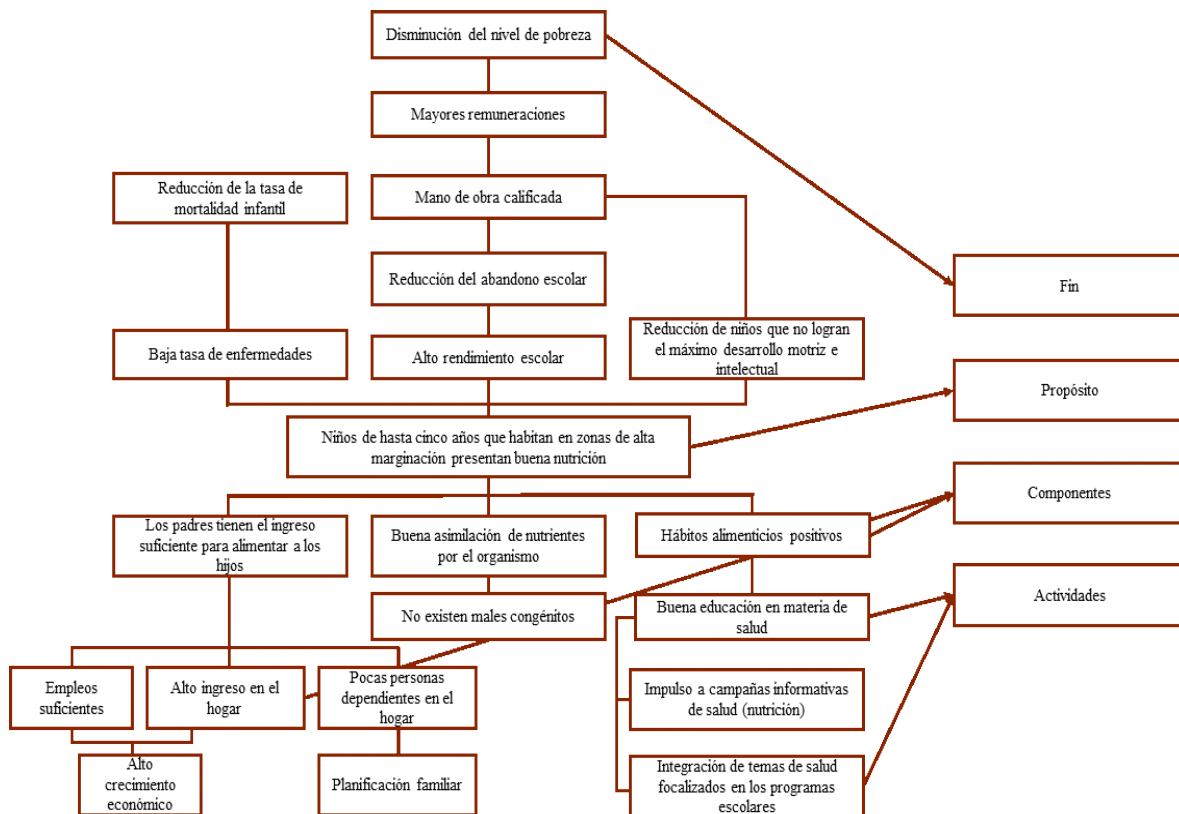
Una vez construido el árbol del problema, se procede a construir el de objetivos. Este último es una representación de la situación esperada en el caso de que el problema fuese resuelto.

**Figura 2. Árbol de objetivos**



El árbol de objetivos constituye una herramienta muy útil para elaborar la columna de resumen narrativo de la MIR, puesto que la información del árbol se traslada al fin, propósito, componentes y actividades de la matriz.

**Figura 3. Árbol de objetivos con (Fin, Propósito, Componentes y Actividades)**





La MIR recoge información del árbol de objetivos, pero la ordena desde un punto de vista institucional, es decir, sólo desde la perspectiva de uno de los programas o instituciones participantes en la solución del problema.

**Figura 4. Matriz de indicadores de rendimiento**

	<b>Resumen</b>	<b>Indicadores</b>	<b>Medios de verificación</b>	<b>Supuestos</b>
<b>Fin</b>	Contribuir a la reducción de la mortalidad infantil en las zonas de alta marginación.	Variación de la mortalidad infantil 2020-2019.	Anuario estadístico de sector salud anual Encuesta de epidemiología.	La población enseña los conocimientos aprendidos sobre buenos hábitos alimenticios a sus hijos e hijas”.
<b>Propósito</b>	Niños menores de cinco años que habitan en zonas de alta marginación presentan buena nutrición.	Porcentaje de niños menores de cinco años que habitan en zonas de alta marginación que mejoraron su alimentación.	Reportes internos anuales Investigaciones externas por Universidades.	La población infantil ingiere suplementos y se alimenta de forma balanceada.
<b>Componentes</b>	1. Apoyo económico para alimentación entregado 2. Cursos de buenos hábitos alimenticios impartidos.	1. Porcentaje de recursos entregados 2. Porcentaje de cursos realizados.	Cuenta pública anual Estados financieros Reportes trimestrales de avances físico Programa operativo anual.	Hay participación de los padres de familia y aplican lo aprendido en los cursos.
<b>Actividades</b>	A1C1 Realizar el padrón de beneficiarios. A2C1 Identificar los centros de entrega del apoyo. A3C1 Supervisar la entrega del apoyo. A1C2 Determinar los contenidos del curso. A2C2 Seleccionar a los capacitadores. A3C2 Realizar la programación de las capacitaciones.		Lista de beneficiarios Fotografías de seguimiento Reportes internos Programa de capacitaciones Evaluaciones de las capacitaciones.	Las autoridades son favorables al proyecto Hay interés en de los padres de familia en participar.

**Desagregado de la MIR (Ficha técnica)**  
**Nivel: Fin**

<b>Ramo Administrativo</b>	Ramo 33 Aportaciones Federales para Entidades Federativas y Municipios
<b>Fondo</b>	FORTAMUN
<b>Unidad Responsable del Pp. de la Alcaldía</b>	Dirección de Desarrollo Social
<b>Nombre del Pp.</b>	02050603 alimentación para la población infantil

<b>Objetivo al que corresponde el indicador</b>	Contribuir a la reducción de la mortalidad infantil en las zonas de alta marginación.	<b>Marque el nivel (x)</b>	<b>Fin (X)</b>
			<b>Propósito ( )</b>
			<b>Componente( )</b>
			<b>Actividad( )</b>

**Datos de identificación del indicador**

<b>Orden</b>	1	<b>Nombre del indicador</b>	Tasa de variación de mortalidad infantil
<b>Dimensión del indicador</b>	Efectividad	<b>Tipo de indicador para los resultados</b>	Estratégico

**Método de Cálculo**

((Índice mortalidad infantil por desnutrición del año 2020 / Índice de mortalidad infantil por desnutrición 2019)-1) *100
---



<b>Meta</b>	
<b>Unidad de Medida</b>	Tasa de variación
<b>Frecuencia</b>	Anual
<b>Meta programada</b>	Reducción en -5%
<b>Parámetros de semaforización</b>	Verde: $\geq -5\%$ Amarillo: Entre 0 y -4.99% Rojo: $\geq 1$

**Desagregado de la MIR (Ficha técnica)**

**Nivel: Propósito**

<b>Ramo Administrativo</b>	Ramo 33 Aportaciones Federales para Entidades Federativas y Municipios
<b>Fondo</b>	FORTAMUN
<b>Unidad Responsable del Pp. de la Alcaldía</b>	Dirección de Desarrollo Social
<b>Nombre del Pp.</b>	02050603 alimentación para la población infantil

<b>Objetivo al que corresponde el indicador</b>	Niños menores de cinco años que habitan en zonas de alta marginación presentan buena nutrición.	<b>Marque el nivel (x)</b>	<b>Fin ( )</b>
			<b>Propósito ( x )</b>
			<b>Componente( )</b>
			<b>Actividad( )</b>

**Datos de identificación del indicador**

<b>Orden</b>	2	<b>Nombre del indicador</b>	Cobertura de niños con mejora alimentación
<b>Dimensión del indicador</b>	Efectividad	<b>Tipo de indicador para los resultados</b>	Estratégico

**Método de Cálculo**

(Número de niños que mejorar su alimentación / población objetivo) X100

<b>Meta</b>	
<b>Unidad de Medida</b>	Tasa de variación
<b>Frecuencia</b>	Anual
<b>Meta programada</b>	80%
<b>Parámetros de semaforización</b>	Verde: >=80% Amarillo: Entre 70-79% Rojo: <= 69%

**Desagregado de la MIR (Ficha técnica)**  
**Nivel: Componente 1**

<b>Ramo Administrativo</b>	Ramo 33 Aportaciones Federales para Entidades Federativas y Municipios
<b>Fondo</b>	FORTAMUN
<b>Unidad Responsable del Pp. de la Alcaldía</b>	Dirección de Desarrollo Social
<b>Nombre del Pp.</b>	02050603 alimentación para la población infantil

<b>Objetivo al que corresponde el indicador</b>	Apoyo económico para alimentación entregado	<b>Marque el nivel (x)</b>	<b>Fin ( )</b>
			<b>Propósito ( )</b>
			<b>Componente( X )</b>
			<b>Actividad( )</b>

**Datos de identificación del indicador**

<b>Orden</b>	3	<b>Nombre del indicador</b>	Gasto social aplicado
<b>Dimensión del indicador</b>	Eficacia	<b>Tipo de indicador para los resultados</b>	Gestión

Método de Cálculo
(Cantidad de recurso entregado / cantidad de recurso programado) X100

Meta	
Unidad de Medida	Tasa de variación
Frecuencia	Anual
Meta programada	95%
Parámetros de semaforización	Verde: >=95% Amarillo: Entre 85-94% Rojo: <= 84%

**Desagregado de la MIR (Ficha técnica)**  
**Nivel: Componente 2**

Ramo Administrativo	Ramo 33 Aportaciones Federales para Entidades Federativas y Municipios
Fondo	FORTAMUN
Unidad Responsable del Pp. de la Alcaldía	Dirección de Desarrollo Social
Nombre del Pp.	02050603 alimentación para la población infantil

Objetivo al que corresponde el indicador	Porcentaje de cursos realizados	Marque el nivel (x)	Fin ( )
			Propósito ( )
			Componente( X )
			Actividad( )



### Datos de identificación del indicador

<b>Orden</b>		3	<b>Nombre del indicador</b>	Nivel de gestión de cursos
<b>Dimensión del indicador</b>		Eficacia	<b>Tipo de indicador para los resultados</b>	Gestión

### Método de Cálculo

(Número de cursos realizados/ Número de curso programados) X100

### Meta

<b>Unidad de Medida</b>	Tasa de variación
<b>Frecuencia</b>	Anual
<b>Meta programada</b>	90%
<b>Parámetros de semaforización</b>	Verde: >=90% Amarillo: Entre 80-89% Rojo: <= 79%



GOBIERNO DE LA  
CIUDAD DE MÉXICO

**CEDIC, A.C.**  
CENTRO DE ESTUDIOS PARA EL DESARROLLO INTEGRAL COMUNITARIO



ALCALDÍA XOCHIMILCO

MÉXICO TENOCHTITLAN  
SIETE SIGLOS DE HISTORIA

## CAPÍTULO VI

### TRANSPARENCIA Y RENDICIÓN DE CUENTAS DEL PROGRAMA PRESUPUESTARIO

#### **S147 AYUDA PARA PROMOVER EL DEPORTE COMPETITIVO EN JÓVENES**

#### ALCALDÍA XOCHIMILCO

#### EVALUACIÓN ESPECÍFICA DE DESEMPEÑO

#### FONDO DE APORTACIONES PARA EL FORTALECIMIENTO DE LOS MUNICIPIOS Y LAS DEMARCACIONES TERRITORIALES

(FORTAMUN)

## Capítulo VI. Transparencia y rendición de cuentas.

Tabla 88. Mecanismos de transparencia y rendición de cuentas.

Criterio	Valoración cualitativa				Hallazgos
	Sí	Parcialmente	No	N/A	
La URG reporta información documentada para monitorear el desempeño del Pp.	X				Se localizó en la página oficial de la Alcaldía y en la Plataforma Nacional de Transparencia toda la información establecida en los Artículos 121,122,124,143,145,146,147 y 172 de la Ley de Transparencia, Acceso a la información Pública y Rendición de Cuentas de la CDMX.
Los documentos operativos y/o normativos del Pp. se encuentran a disposición del público.	X				Se localizó en la página oficial de la Alcaldía la convocatoria, reglas de operación y el proyecto de cultura en la página oficial de la Alcaldía en el apartado de Ciudades Patrimonio.
La información financiera sobre el presupuesto asignado, así como los informes del ejercicio trimestral del gasto se encuentran a disposición del público.	X				Se localizó toda la información financiera en la página oficial de la Alcaldía en el apartado de Finanzas y en la Plataforma Nacional de Transparencia.
Los indicadores del Pp. que permiten verificar el logro de sus objetivos y resultados, así como las evaluaciones, estudios y encuestas financiados con recursos públicos se encuentran a disposición de la población.	X				Se identificó en la página oficial de la Alcaldía y en la Plataforma Nacional de Transparencia. información de evaluaciones anteriores, así como indicadores para resultados.

Es pública la información de personas físicas y morales a quienes se les asignan recursos públicos.	X				Se localizó toda la información relacionada en la página oficial de la Alcaldía en el portal de Transparencia y en la Plataforma Nacional de Transparencia.
La información pública referente al Pp. es concisa, íntegra, consistente y libre de errores.			X		La información no cumple con los criterios establecidos en el artículo Quinto de los Lineamientos Técnicos para publicar, homologar y estandarizar la información de las obligaciones establecidas en el Título Quinto de la Ley de Transparencia.

Tabla 18. Mecanismos de fomento al principio de gobierno abierto.

Criterio	Valoración cualitativa				Hallazgos
	Sí	Parcialmente	No	N/A	
La URG cuenta con procedimientos para recibir y dar trámite a las solicitudes de información relacionadas con el Pp.	X				La unidad de Transparencia de la Alcaldía Xochimilco cuenta con procedimientos sistematizados a través de la Plataforma Nacional de Transparencia, el portal INFOMEX DF y el SIPOT, para dar atención a las solicitudes de información procedentes.
La URG establece mecanismos de participación ciudadana en procesos de toma de decisiones relacionados con el Pp.	X				La participación ciudadana se ejerce a través de la formación del comité de contraloría social.
La URG genera documentación y publicación de la información en formatos abiertos y accesibles relativa al Pp.	X				Toda la información relacionada al Pp se encuentra disponible en formatos accesibles en el portal de Transparencia de la Alcaldía Xochimilco y de la Plataforma Nacional de Transparencia.
La URG fomenta el uso de tecnologías de	X				La unidad de Transparencia hace uso intensivo de las plataformas digitales de

la información para garantizar la transparencia, el derecho de acceso a la información y su accesibilidad.					acceso a la información a través Plataforma Nacional de Transparencia, el adicionalmente cuenta bases de datos organizadas y estructuradas de fácil acceso con datos históricos de cada solicitud de información desde el inicio hasta la resolución final.
La URG cuenta con un código de valores y principios del buen Gobierno.		X			La unidad de Transparencia se observa altamente comprometida con el acceso a la información y la rendición de cuentas; sin embargo, no se evidenció un código establecido e implementado.

Tabla 19. Avance en la consecución de objetivos del Programa presupuestario.

Criterio	Valoración cualitativa				Hallazgos
	Sí	Parcialmente	No	N/A	
El avance en la consecución de objetivos del Pp. es verificable públicamente.		X			La información cuantitativa es pública pero no precisa para que cualquier ciudadano verifique la consecución de objetivos.
El Pp. permite ubicar geográficamente su contribución al cumplimiento de objetivos.		X			Se toma geográficamente a toda la demarcación., no se zonifica
El Pp. cuantifica a los beneficiarios finales de las acciones que se realizan con recursos públicos.		X			Hay información a nivel de cuenta pública, pero no hay desagregación de la información de beneficiario

- Después de haber realizado un análisis exhaustivo con respecto a la forma de proceder desde el ámbito de la transparencia a nivel Alcaldía en correlación con el FORTAMUN, se puede apreciar lo siguiente:
- La Alcaldía cuenta con una Unidad de Transparencia capacitada y con conocimiento alusivo a las diferentes leyes y disposiciones para dar cumplimiento al acceso a la



información desde la protección de datos personales. Es así que, se observa un cumplimiento normativo a nivel formato. Esto implica que desde la plataforma y página web de acceso a la información, se puede consultar información cuantitativa de forma, no de contenido.

- Lo último quiere decir que hace falta el cumplimiento de los criterios establecidos en el artículo quinto de los lineamientos técnicos para publicar, homologar y estandarizar la información de las obligaciones establecidas en la ley de transparencia.
- Por otro lado, se observa que a nivel Alcaldía sí se cuenta con un código de valores y principios de buen gobierno, no obstante, dicho código carece de seguimiento y consideración en la labor diaria de las diferentes áreas. Esta observación se puede constatar desde la falta de consciencia evidenciada en las diferentes áreas, con respecto a la importancia de proveer al ciudadano de información clara, integrada, robusta y consistente.
- Es, así pues, que los ciudadanos sí pueden consultar información cuantitativa, pero carente de precisión para la verificación de objetivos.
- Para finalizar, se hace evidente en la Alcaldía un grado de cumplimiento sobre los beneficiarios finales de forma generalizada.

### **Recomendaciones:**

- Se sugiere capacitar a las diferentes áreas sobre la importancia y las implicaciones positivas para la Alcaldía, con respecto a apegarse al criterio de transparencia y rendición de cuentas. De igual forma, se observa la necesidad de capacitar a los diferentes responsables sobre los lineamientos técnicos para publicar, homologar y estandarizar la información de las obligaciones establecidas en la ley de transparencia, así como la forma de establecer los criterios para dar cumplimiento al número de beneficiarios finales.



GOBIERNO DE LA  
CIUDAD DE MÉXICO

**CEDIC, A.C.**  
CENTRO DE ESTUDIOS PARA EL DESARROLLO INTEGRAL COMUNITARIO



ALCALDÍA XOCHIMILCO

MÉXICO TENOCHTITLAN  
SIETE SIGLOS DE HISTORIA

ANÁLISIS FODA  
DEL PROGRAMA PRESUPUESTARIO

**S147 AYUDA PARA PROMOVER EL DEPORTE COMPETITIVO EN JÓVENES**

ALCALDÍA XOCHIMILCO

EVALUACIÓN ESPECÍFICA DE DESEMPEÑO

FONDO DE APORTACIONES PARA EL FORTALECIMIENTO DE LOS MUNICIPIOS  
Y LAS DEMARCACIONES TERRITORIALES

(FORTAMUN)

## Análisis FODA

Aspectos de Análisis FODA	Hallazgos
Fortalezas	<p>F1. Se cuenta con reglas de operación y estructura programática de programas S147.</p> <p>F2. Se cuenta con estructura programática .</p> <p>F3. Se cuenta con un diagnóstico general.</p> <p>F4. Se cuenta con manuales de administración y procedimientos.</p> <p>F5. Se cuenta con equipo y enlace del programa.</p> <p>F6. Se cuenta con ficha técnica de algunos indicadores.</p>
Debilidades	<p>D1. La lógica vertical y horizontal de la MIR es débil</p> <p>D2. El problema no es claro y poco pertinente con respecto al propósito.</p> <p>D3. Los indicadores son ambiguos con respecto al nivel de resume ejecutivo.</p> <p>D4. Se carece de cobertura de población con respecto al problema.</p>
Oportunidades	<p>O1. Aprovechar la información de INEGI.</p> <p>O2. Aprovechar los diagnósticos del CONADE y fuentes oficiales sobre deporte.</p> <p>O3. Consultores externos.</p> <p>O4. Evaluaciones de años anteriores.</p> <p>O5. Apoyo de persona de la secretaria de Administración y Finanzas.</p>
Amenazas	<p>A1. En 2020 la pandemia afecto la continuidad del trabajo en oficinas.</p> <p>A2. El nuevo enfoque de la Secretaría de Administración y Fianzas es para resultados.</p> <p>A3. Posibles extrañamientos de la Auditoría por carencia de información.</p>
Fortalezas / Oportunidades	<p>Mantener s fortalezas con la actualización de los manuales y documentar los diagnósticos con información de fuentes oficiales y de campo.</p>

Fortalezas / Amenazas	Afrontar los nuevos enfoques de la planeación para resultados con información y capacitación del personal.
Debilidades / Oportunidades	Corregir las debilidades de los diagnósticos y la planeación de la MIR con administración del tiempo y talleres prácticos sobre planeación para resultados.
Debilidades / Amenazas	Afrontar las amenazas corrigiendo las debilidades en materia de lógica de proyectos, administración para resultados y organización del tiempo.

### Recomendaciones a partir del cruce CAME con los elementos del análisis FODA:

- Corregir las Debilidades
- Afrontar las Amenazas
- Mantener las Fortalezas
- Explorar las Oportunidades

**1.1.** Corregir el desconocimiento con respecto a la normatividad relativa a la planeación de los Programas presupuestarios, la falta de diagnósticos y la visión inmediata por una visión a largo plazo.

**1.2.** Corregir los mecanismos de comunicación, corregir la visión con respecto a la importancia de los registros históricos, su documentación, ordenamiento y sistematización.

**1.3.** Corregir la visión con respecto a la transparencia y rendición de cuentas.

**1.4.** Corregir el tipo de administración reactiva y con visión de corto plazo, por una administración proactiva y con visión a largo plazo.

**2.1.** Afrontar las inconsistencias con respecto a los lineamientos de CONEVAL – MML.

**2.2.** Afrontar la visión y presión ciudadana en temas poco estratégicos.

**2.3.** Afrontar la posible continuidad de la pandemia y sus implicaciones.

**2.4.** Afrontar las peticiones constantes por parte de la ciudadanía.

**2.5.** Afrontar la poca participación ciudadana.

**2.6.** Afrontar las posibles auditorías.

**3.1.** Mantener el orgullo de ser una Alcaldía catalogada como Patrimonio Mundial de la Humanidad.

**3.2.** Mantener los recursos humanos que ya están calificados para realizar el trabajo correspondiente a cada Programa presupuestario.

**3.3.** Mantener la forma correcta de elaborar los POA, así como las convocatorias correspondientes a los Programas presupuestarios.

**3.4.** Mantener actualizados los manuales administrativos.

**3.5.** Mantener en buenas condiciones los equipos de cómputo y el acceso a internet.

**3.6.** Mantener la unidad de transparencia con personal informado y que da cumplimiento a la normatividad.

**4.1.** Explorar la estructura programática.

**4.2.** Explorar los lineamientos y reglas de operación.

**4.3.** Explorar la normatividad vigente para cada Programa presupuestario.

**4.4.** Explorar las posibilidades de colaboración con consultores externos.

**4.5.** Explorar los datos oficiales que proporciona el INEGI y CONEVAL.



GOBIERNO DE LA  
CIUDAD DE MÉXICO

**CEDIC, A.C.**  
CENTRO DE ESTUDIOS PARA EL DESARROLLO INTEGRAL COMUNITARIO



ALCALDÍA XOCHIMILCO

MÉXICO TENOCHTITLAN  
SIETE SIGLOS DE HISTORIA

SEGUIMIENTO A LOS ASPECTOS SUSCEPTIBLES DE MEJORA  
DEL FONDO DE APORTACIONES PARA EL FORTALECIMIENTO DE LOS  
MUNICIPIOS Y LAS DEMARCACIONES TERRITORIALES  
(FORTAMUN)

ALCALDÍA XOCHIMILCO

EJERCICIO FISCAL 2020

EVALUACIÓN ESPECÍFICA DE DESEMPEÑO



## **Seguimiento a los Aspectos Susceptibles de Mejora.**

De conformidad con lo establecido en los artículos 78,85, 107 y 110, fracción IV de la Ley Federal de Presupuesto y Responsabilidad Hacendaria, 1,8, fracciones IV y V, 9, fracción II, y 29, fracciones IV y VI del decreto de Presupuesto de Egresos de la Federación 2011, las dependencias y entidades responsables de la ejecución de los programas federales y/o presupuestarios evaluados, deberán atender los aspectos susceptibles de mejora y las recomendaciones que se emitan derivados de las evaluaciones correspondientes con base en el siguiente proceso.

Para el seguimiento a los aspectos susceptibles de mejora derivados de informes y evaluaciones externas a los programas federales y/o presupuestarios se debe considerar el análisis de aquellos aspectos que contribuyan al mejoramiento de los programas, la clasificación de cada uno de éstos según las instancias involucradas en su seguimiento y solución, así como la formalización y difusión de la información que se derive del proceso.

Dicho proceso está integrado por las siguientes actividades:

- i.** Identificación de las fuentes de información.
- ii.** Análisis u clasificación de los aspectos susceptibles de mejora.
- iii.** Elaboración de instrumentos de trabajo para el seguimiento a los aspectos susceptibles de mejora y
- iv.** Difusión

En función de la normatividad antes descrita, a continuación, se enlistan los aspectos susceptibles de mejora derivados de la evaluación específica de desempeño realizada. Un aspecto importante a resaltar es que se debe crear sinergia entre todas las áreas administrativas y operativas que integran a la Alcaldía Xochimilco para llevar a cabo el

proceso de seguimiento y reportar el avance correspondiente en el sistema integrador de la información.<sup>4</sup>

### Documento de trabajo.

No.	Aspecto Susceptible de Mejora	Actividades	Área Responsable	Fecha de Término	Resultados Esperados	Productos y/o Evidencias
1	Implementar sistema de información interno (intranet).					
2	Generar líderes internos que retroalimenten a sus pares.					
3	Fomentar, mediante capacitación y seguimiento con líderes, el buen gobierno desde la transparencia y rendición de cuentas.					
4	Generar casos de estudio a partir de los líderes internos para la contribución al conocimiento práctico.					
5	Promover el sentido de pertenencia a la Alcaldía y el orgullo por pertenecer a Xochimilco, como Patrimonio Mundial de la Humanidad.					
6	Promover en los ciudadanos una cultura del cuidado y preservación de su Alcaldía, como corresponsables del bienestar común.					
7	Generar campañas de comunicación proactivas de transparencia.					
8	Generar campaña de mercadotecnia social para educar a la población con respecto al uso responsable de los mecanismos de transparencia y rendición de cuentas.					
9	Empoderar a los líderes internos, para promover la generación de consciencia sobre la importancia de conocer los					

<sup>4</sup> Mecanismo\_2011 aspectos susceptibles de mejora.





	lineamientos y demás documentos de orden federal.					
10	Implementar sistematización de información compartida con las áreas.					
11	Impartir cursos de inducción al personal de nuevo ingreso, tanto de base como de estructura.					
12	Capacitar al personal en la elaboración de expedientes integradores, físicos y digitales de fácil acceso.					
13	Capacitar al personal en el manejo de datos del INEGI, CONEVAL y la gestión para resultados.					
14	Capacitar al personal sobre el PND, los ODS y los programas sectoriales, así como el Programa de Gobierno de la CDMX y plan de la Alcaldía.					
15	Capacitar al personal con respecto a la utilización de la MML de CONEVAL.  Implementar una intranet para el manejo de documentos de relevancia federal aplicables a la Alcaldía, por Programa presupuestario, así como para el seguimiento de la ejecución de los recursos.					
16	Implementar campaña de mercadotecnia social para promover la cultura de transparencia y rendición de cuentas.					
17	Promover cultura de proactividad, búsqueda de información y auto educación para el buen cumplimiento del trabajo.					
18	Generar sentido de pertenencia e involucramiento estratégico con el quehacer de la Alcaldía, para beneficio de todos.					
19	Generar programa de capacitación anual para desarrollo del recurso					



	humano, consulta de documentos federales relacionados con el trabajo diario y corresponsabilidad.					
20	Generar y promover el uso de canales de información y comunicación interna.					
21	Capacitar en el manejo y consulta de los manuales y tipos de documentos federales.					
22	Capacitar al personal con respecto a las bases éticas para el buen desempeño del servicio público.					
23	Capacitar al personal en el trato al público, con enfoque de servicio y atención al ciudadano, desde la cultura de transparencia y rendición de cuentas.					



GOBIERNO DE LA  
CIUDAD DE MÉXICO

**CEDIC, A.C.**  
CENTRO DE ESTUDIOS PARA EL DESARROLLO INTEGRAL COMUNITARIO



ALCALDÍA XOCHIMILCO

MÉXICO TENOCHTITLAN  
SIETE SIGLOS DE HISTORIA

## CONCLUSIONES GENERALES

### FONDO DE APORTACIONES PARA EL FORTALECIMIENTO DE LOS MUNICIPIOS Y LAS DEMARCACIONES TERRITORIALES (FORTAMUN)

ALCALDÍA XOCHIMILCO

EVALUACIÓN ESPECÍFICA DE DESEMPEÑO

EJERCICIO FISCAL 2020



## Conclusiones

- El fondo de FORTAMUM se integra por siete programas presupuestarios que fueron operados por diversas áreas que integran la Alcaldía de Xochimilco, se cuenta con personal, equipo, reglas de operación, normatividad, presupuesto, manuales de procedimientos y administración para ejecutar las acciones de los programas presupuesto. En la cuenta pública los programas reflejan un avance financiero del 100%
- En general los programas presupuestarios que integran el Fondo FORTAMUN carecen de diagnósticos, análisis de problemas y objetivos, lo cual complica el diseño de la matriz de indicadores para rendimiento (MIR) que permita un adecuado seguimiento del avance de los indicadores y su vinculación con los objetivos superiores definidos en el programa general del Gobierno de la Ciudad de México y el Plan Nacional de Desarrollo.
- En general los programas presupuestarios requieren de una definición precisa de su población potencial y objetivo, así como sus características que pretenden atender. En la medida que se incorporen estos factores en el diseño de los Pp. la identificación del impacto de la estrategia de cobertura será más fácil, así como la definición de un horizonte temporal a mediano y a largo plazo.
- Es relevante señalar, que el problema que buscan resolver los Programas presupuestarios, como sus causas identificadas son pertinentes, en el sentido de contextualizar la razón de ser de un programa público que ofrece recursos destinados a la ejecución de servicios u otorgar bienes a la población
- Cabe mencionar, que los indicadores de Fin y Propósito establecidos en la MIR de los programas son en su mayoría indicadores de gestión, puesto que dan cuenta de la acción pública y no indicadores estratégicos, en el sentido de que expresen cambios en la calidad o condiciones de vida de la población objetivo, por lo que se recomienda su revisión.



- Asimismo, las matrices de indicadores de resultados de los Pp. deberán cuidar la correcta lógica vertical y horizontal, por un lado, particularmente en la redacción (sintaxis) para que sea acorde a la Metodología del Marco Lógico. Por otro, en el establecimiento cronológico o secuencial de los cuatro niveles de la MIR, a fin de conocer la contribución de un nivel a otro. Resulta necesario establecer la cuantificación de los valores de línea de base.



GOBIERNO DE LA  
CIUDAD DE MÉXICO



ALCALDÍA XOCHIMILCO

MÉXICO TENOCHTITLAN  
SIETE SIGLOS DE HISTORIA

## ANEXOS

# FONDO DE APORTACIONES PARA EL FORTALECIMIENTO DE LOS MUNICIPIOS Y LAS DEMARCACIONES TERRITORIALES (FORTAMUN)

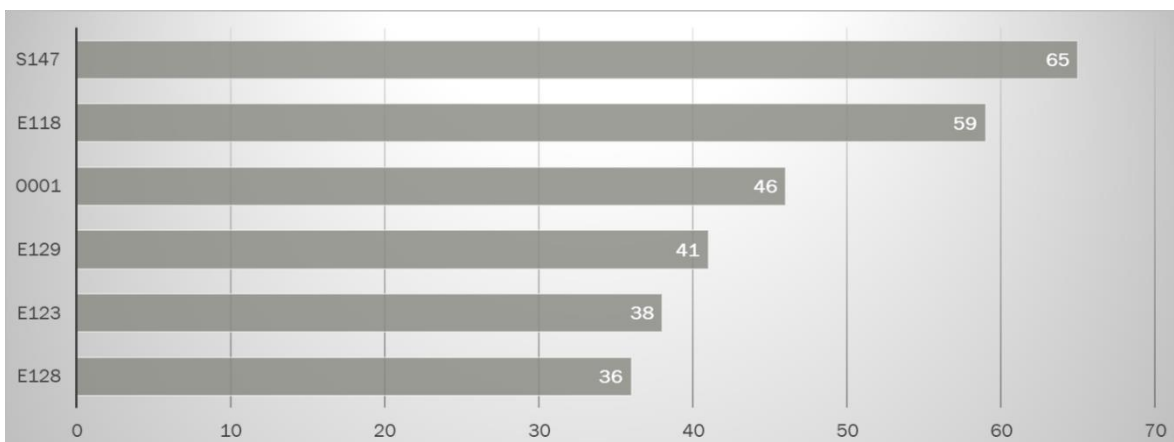
ALCALDÍA XOCHIMILCO

EVALUACIÓN ESPECÍFICA DE DESEMPEÑO

EJERCICIO FISCAL 2020

**ANEXO 1**  
**Índice promedio de desempeño de los Programas financiados con el Fondo Federal de FORTAMUN.**

Clave	Programa Presupuestario del Fondo FORTAMUN
E118	Acciones policiales y prevención del delito
E123	Manejo integral de residuos sólidos urbanos
E128	Mantenimiento y rehabilitación de áreas verdes
E129	Provisión emergente de agua potable
k016	Rehabilitación y mantenimiento de infraestructura pública
0001	Actividades de apoyo a la función pública y buen gobierno
S147	Ayuda económica para promover el deporte competitivo con jóvenes



## ANEXO 2

### Formato para la Difusión de los Resultados de las Evaluaciones.

Formato para la Difusión de los Resultados de las Evaluaciones  
Trimestre: Octubre-Diciembre del año 2021

Unidad Responsable del Gasto: 02CD16 Alcaldía Xochimilco	
<b>1. Descripción de la evaluación</b>	
1.1 Nombre de la evaluación: Evaluación Específica de Desempeño	
1.2 Fecha de inicio de la evaluación (dd/mm/aaaa): 01-08-2021	
1.3 Fecha de término de la evaluación (dd/mm/aaaa): 31-12-2021	
1.4 Nombre de la persona responsable de darle seguimiento a la evaluación y nombre de la unidad administrativa a la	
Nombre: C.P. Fernando Cicilia Martell	Unidad administrativa: Dirección de Finanzas y Recursos Humanos de la Alcaldía Xochimilco.
1.5 Objetivo general de la evaluación: Contar con una valoración del desempeño del Programa Presupuestario El28 Mantenimiento y rehabilitación de áreas verdes, financiado con Recursos Federales Transferidos en el ejercicio fiscal 2020, a través de la verificación del cumplimiento de metas y objetivos con base en indicadores estratégicos y de gestión. Así como el análisis de la información entregada por la unidad responsable del programa, con la finalidad de identificar las diferencias entre el desempeño real y el esperado a fin de proveer información que permita retroalimentar su gestión, resultados y contribuir a la toma de decisiones.	
1.6 Objetivos específicos de la evaluación: <ul style="list-style-type: none"> <li>• Reportar los resultados y productos de los programas evaluados durante el ejercicio fiscal 2020, mediante el análisis de los indicadores de resultados; de los indicadores de servicios y gestión, así como de los hallazgos relevantes.</li> <li>• Analizar el avance de las metas de los indicadores de la Matriz de Indicadores para Resultados (MIR) en 2020, respecto de años anteriores y el avance en relación con las metas establecidas.</li> <li>• Valorar los mecanismos de focalización y cobertura de los bienes para la atención de las necesidades particulares identificadas.</li> <li>• Analizar a la población potencial y objetivo, así como los mecanismos de incorporación.</li> <li>• Realizar un análisis de Fortalezas y Oportunidades, Debilidades y Amenazas, y emitir recomendaciones pertinentes.</li> <li>• Valorar los principales procesos en la gestión y operación, con el objetivo de identificar los problemas o limitantes que obstaculizan la gestión y ejecución del Programa Presupuestario.</li> <li>• Identificar si el programa cuenta con instrumentos de planeación del cual se puedan establecer metas orientadas hacia resultados.</li> <li>• Valorar el grado de sistematización de la información referente al ejercicio de los recursos para dar cumplimiento a las disposiciones en materia de rendición de cuentas y transparencia.</li> <li>• Identificar los principales Aspectos Susceptibles de Mejora de los programas derivados de las evaluaciones externas y el seguimiento por parte de las URG, así como formular las recomendaciones específicas y concretas.</li> </ul>	
1.7 Metodología utilizada en la evaluación: Metodología de Marco	
Instrumentos de recolección de información:	
Cuestionarios <input type="checkbox"/> Entrevistas <input checked="" type="checkbox"/> Formatos <input checked="" type="checkbox"/> Otros <input type="checkbox"/> Especifique:	
Descripción de las técnicas y modelos utilizados:	
Se realizó la revisión documental en materia normativa y documentos conceptuales del Pp, incluyendo lineamientos Federales y locales. Para llevar a cabo el análisis de gabinete, se plantearon 6 capítulos, los cuales fueron desarrollados y sustentados en el análisis de la información proporcionada por la URG a la instancia evaluadora. En cada capítulo se definió una valoración cualitativa, que determinó el cumplimiento de los aspectos a evaluar, se emitieron observaciones y recomendaciones puntuales para cada hallazgo. Se hizo uso de formatos específicos para el reporte de la información y entrevistas con los responsables de cada área administrativa de la Alcaldía Xochimilco.	





<p><b>2. Principales Hallazgos de la evaluación</b></p>
<p><b>2.1 Describir los hallazgos más relevantes de la evaluación:</b> Carencia de diagnósticos. El análisis de problemas y objetivos es débil y éstos no están claramente definidos. No se tiene claramente identificada la vinculación con objetivos superiores como los PGCDMX 2019-2024, PND 2019-2024 y ODS. Carencia de información sobre las coberturas anuales de población objetivo, atendida y potencial y prospectiva de presupuesto. Programas presupuestarios con carencia de MIR y sin evidencia de medición de indicadores. Desconocimiento de las metodologías de planeación y su aplicación a la administración del recurso humano y financiero. No se cuenta con parámetros de semaforización. Carencia de estrategias de Recursos Humanos para definir perfil de puesto y capacitación. No se da seguimiento a los Aspectos Susceptibles de Mejora.</p>
<p><b>2.2 Señalar cuáles son las principales Fortalezas, Oportunidades, Debilidades y Amenazas (FODA), de acuerdo con los temas del programa, estrategia o instituciones.</b></p>
<p><b>2.2.1 Fortalezas:</b> F1. Se cuenta con lineamientos para la operación de algunos programas presupuestarios F2. La estructura organizacional es suficiente. F3. Manual Administrativo que define funciones por área. F4. La Alcaldía cuenta con un área de sistemas e informática. F5. Grado suficiente de eficacia en el gasto programado y ejercido F7. Se cuenta con la estructura programática de los programas presupuestarios en la cuenta pública</p>
<p><b>2.2.2 Oportunidades:</b> O1. Aprovechar las fuentes de información de INEGI y CONEVAL para la elaboración de diagnósticos O2. Aprovechar las recomendaciones de las evaluaciones de años pasados O3. Aprovechar la experiencia de capacitadores y asesores en materia de planeación.</p>
<p><b>2.2.3 Debilidades:</b> D1. Carencia de estudio diagnóstico con causas y efectos claramente identificados. D2. No se hace uso de metodologías de planeación e identificación de problemas. D3. No se cuenta a nivel local con una estrategia de cobertura documentada para el Programa presupuestario. D4. No se cuenta con información histórica organizada en bases de datos accesibles. D5. Desconocimiento de la normatividad. D6. Se desconoce la alineación del Pp con objetivos de nivel superior como el PND, los ODS y el Plan de Gobierno de la CDMX. D7. No existe análisis prospectivo del presupuesto y su relación con la población objetivo. D8. Las metas no se establecen en función de un diagnóstico y carecen de línea base. D9. La MIR es inconsistente y no permite una medición adecuada del desempeño del Pp. D10. El Manual administrativo no se encuentra actualizado y carece de diagramas de flujo para cada Pp. D11. No se da seguimiento a los Aspectos Susceptibles de Mejora.</p>
<p><b>2.2.4 Amenazas:</b> A1. Reglas de operación tendientes a disminuir gradualmente el presupuesto asignado al Pp A2. Ciudadanía desinformada por los resultados de los Pp A3. La continuidad de la pandemia que puede generar escasez de recursos financieros y la continuidad de los programas presupuestarios A4. Posibles extrañamiento de las Auditorías A5. Observaciones de Secretaría de Administración y Finanzas de la CDMX por formulación incorrecta de la MIR.</p>



<b>3. Conclusiones y recomendaciones de la evaluación</b>
3.1 Describir brevemente las conclusiones de la evaluación:
<ul style="list-style-type: none"> <li>• El fondo de FORTAMUM se integra por siete programas presupuestarios que fueron operados por diversas áreas que integran la Alcaldía de Xochimilco, se cuenta con personal, equipo, reglas de operación, normatividad, presupuesto, manuales de procedimientos y administración para ejecutar las acciones de los programas presupuesto. En la cuenta pública los programas reflejan un avance financiero del 100%</li> <li>• En general los programas presupuestarios que integran el Fondo FORTAMUN carecen de diagnósticos, análisis de problemas y objetivos, lo cual complica el diseño de la matriz de indicadores para rendimiento (MIR) que permita una adecuado seguimiento del avance de los indicadores y sus vinculación con los objetivo superiores definidos en el programa general del Gobierno de la Ciudad de México y el Plan Nacional de Desarrollo .</li> <li>• En general los programas presupuestarios requieren de una definición precisa de su población potencial y objetivo, así como sus características que pretender atender. En la medida que se incorporen estos factores en el diseño de los Pp, la identificación del impacto de la estrategia de cobertura será más fácil, así como la definición de un horizonte temporal a mediano y a largo plazo.</li> <li>• Es relevante señalar, que el problema que buscan resolver los Programas presupuestarios, como sus causas identificadas son pertinentes, en el sentido de contextualizar la razón de ser de un programa público que ofrece recursos destinados a a la ejecución de servicios u otorgar bienes a la población</li> </ul>
3.2 Describir las recomendaciones de acuerdo a su relevancia:
1. Corregir el desconocimiento con respecto a la normatividad relativa a la planeación de los Programas
2. Corregir los mecanismos de comunicación, corregir la visión con respecto a la importancia de los registros
3. Corregir la visión con respecto a la transparencia y rendición de cuentas.
4. Corregir el tipo de administración reactiva y con visión de corto plazo, por una administración proactiva y con
5. Afrontar las inconsistencias con respecto a los lineamientos de CONEVAL - MML.
6. Afrontar la visión y presión ciudadana en temas poco estratégicos.
7. Afrontar la posible continuidad de la pandemia y sus implicaciones.
8. Afrontar las peticiones constantes por parte de la ciudadanía.
9. Afrontar la poca participación ciudadana.
10. Afrontar las posibles auditorías.
11. Mantener el orgullo de ser una Alcaldía catalogada como Patrimonio Mundial de la Humanidad.
12. Mantener los recursos humanos que ya están calificados para realizar el trabajo correspondiente a cada Programa
13. Mantener la forma correcta de elaborar los POA, así como las convocatorias correspondientes a los Programas
14. Mantener actualizados los manuales administrativos.
15. Mantener en buenas condiciones los equipos de cómputo y el acceso a internet.
16. Mantener la unidad de transparencia con personal informado y que da cumplimiento a la normatividad.
17. Explorar la estructura programática.
18. Explorar los lineamientos y reglas de operación.
19. Explorar la normatividad vigente para cada Programa presupuestario.
20. Explorar las posibilidades de colaboración con consultores externos.
21. Explorar los datos oficiales que proporciona el INEGI y CONEVAL.
<b>4. Datos de la Instancia evaluadora</b>
4.1 Nombre del coordinador de la evaluación: Mtro. Ariel de la O Galindo
4.2 Cargo: Coordinador General de Evaluación
4.3 Institución a la que pertenece: Centro de Estudios para el Desarrollo Integral Comunitario A.C.
4.4 Principales colaboradores: Lic. Adriana García, Mtro. José Luis Manzanilla Gil
4.5 Correo electrónico del coordinador de la evaluación: arieldelao@gmail.com
4.6 Teléfono (con clave lada): 5522570486

<b>5. Identificación del (los) programa(s)</b>	
5.1 Nombre del (los) programa(s) evaluado(s): Del fondo Fortamun: Acciones policiales y prevención del delito, manejo integral de residuos sólidos urbanos, mantenimiento y rehabilitación de áreas verdes, provisión de agua potable, rehabilitación y mantenimiento de infraestructura pública, actividades de apoyo a la función pública y buen gobierno, ayuda económica para promover el deporte competitivo	
5.2 Siglas: E118, E123, E128, E129, EK016, O001 y S147	
5.3 Ente público coordinador del (los) programa(s): Alcaldía Xochimilco	
5.4 Poder público al que pertenece(n) el(los) programa(s): Poder Ejecutivo X Poder Legislativo Poder Judicial Ente Autónomo	
5.5 Ámbito gubernamental al que pertenece(n) el(los) programa(s): Federal X Estatal Local	
5.6 Nombre de la(s) unidad(es) administrativa(s) y de (los)	
5.6.1 Nombre(s) de la(s) unidad(es) administrativa(s) a cargo de (los) programa(s):  Dirección de Recursos Materiales, y Servicios Generales, Dirección de Obras y Servicios Urbanos, Coordinación de Seguridad Ciudadana, Dirección de asistencia médica, soicla y equidad, Dirección de Finanzas y Recursos Humanos. Dirección General de Servicios Urbanos, Dirección de Desarrollo Social	
5.6.2 Nombre(s) de (los) titular(es) de la(s) unidad(es)	
Nombre: Juana Onesima Delgado Chávez Tel: 5553340600 ext.3687 correo: jdelgadoc@xochimilco.cdmx.gob.mx, Nombre: Lic. Gustavo Arias Rosas Tel: 5553340600 ext.3685 correo: gariasr@xochimilco.cdmx.gob.mx, Nombre: Lic. Martha Eugenia Sánchez Membrillo Tel: 5553340600 ext.3686, 3717 correo: msanchezm@xochimilco.cdmx.gob.mx, Nombre: Lic. Miguel Cedeño Montes de Oca Tel: 5553340600 ext.3725 correo: mcedenom@xochimilco.cdmx.gob.mx, Nombre: Lic. Sandra Areli Barrón Martínez Tel: 5553340600 ext. 2673, 2775 correo: sbarronm@xochimilco.cdmx.gob.mx	Unidad administrativa: Dirección de Recursos Materiales, y Servicios Generales, Dirección General de Obras y Servicios Urbanos, Coordinación de Seguridad Ciudadana, Dirección de asistencia médica, soicla y equidad, Dirección de Finanzas y Recursos Humanos. Dirección General de Servicios Urbanos. Dirección General de Desarrollo Social.
<b>6. Datos de Contratación de la Evaluación</b>	
6.1 Tipo de contratación:	
6.1.1 Adjudicación Directa 6.1.2 Invitación a tres X 6.1.3	
6.1.4 Licitación Pública Internacional 6.1.5 Otro: (Señalar)	
6.2 Unidad administrativa responsable de contratar la evaluación: Dirección General de Administración de la Alcaldía Xochimilco	
6.3 Costo total de la evaluación: \$ 312,068.97	
6.4 Fuente de financiamiento : Recursos Fiscales	
<b>7. Difusión de la evaluación</b>	
7.1 Difusión en internet de la evaluación: www.xochimilco.cdmx.gob.mx	
7.2 Difusión en internet del formato: www.xochimilco.cdmx.gob.mx	

Elaboro:

Lic. Marcos Francisco Álvarez Chávez  
JUD DE CONTABILIDAD

Reviso:

Lic. Fernando Colín Alanís  
SUBDIRECTOR DE RECURSOS FINANCIEROS

Vo. Bo.

C.P. Fernando Cicilia Martell  
DIRECTOR DE FINANZAS Y REC. HUMANOS

## Glosario

**Aspectos Susceptibles de Mejora (ASM):** Los hallazgos, debilidades, oportunidades y amenazas que son presentadas por la instancia evaluadora como recomendaciones derivadas de los resultados de las evaluaciones, mismas que deben ser atendidas para mejorar la operación de los Programas presupuestarios y la ejecución de los Recursos Federales.

**CONEVAL:** Consejo Nacional de Evaluación de la Política de Desarrollo Social.

**Evaluación:** El análisis sistemático y objetivo de la operación de los Programas presupuestarios o del proceso de ejecución de los Recursos Federales, que tiene como finalidad determinar la pertinencia y el logro de sus objetivos y metas, así como su eficiencia, eficacia, calidad, resultados, impacto y sostenibilidad, en función del tipo de evaluación realizada.

**Evaluación Específica de Desempeño (EED):** El seguimiento y evaluación sistemática de los Programas presupuestarios o de los Recursos Federales, que permite la valoración objetiva del desempeño de las políticas públicas a través de la verificación del grado de cumplimiento de metas y objetivos con base en indicadores estratégicos y de gestión. Esta evaluación puede efectuarse cada dos años.

**Gestión para resultados (GpR):** Disciplina gerencial aplicada a la administración pública que tiene como objetivo el responder a una realidad económica, política y social cambiante.

**Instancia evaluadora:** La persona física o moral especializada y con experiencia probada en la materia que corresponda evaluar, que cumpla con los requisitos de independencia, imparcialidad, transparencia y los demás que se establezcan en las disposiciones aplicables.



**Fuentes de Información:** El material que da soporte al trabajo de evaluación, como: leyes, reglamentos, instrumentos de planeación, lineamientos, reglas, manuales administrativos y específicos de operación, informes de resultados diversos, matriz de indicadores para resultados, bitácoras y formatos, entre otros.

**Indicadores de Gestión:** Los que miden el avance de lo planeado en los procesos y actividades, es decir, sobre la forma en que los bienes y/o servicios públicos son generados y entregados. Incluye los indicadores de actividades y de componentes que entregan bienes y/o servicios para ser utilizados por otras instancias.

**Indicadores Estratégicos:** Los que miden el grado de cumplimiento de los objetivos de las políticas públicas, programas y acciones de gobierno, contribuyen a corregir o fortalecer las estrategias y la orientación de los recursos e incluyen indicadores de Fin, Propósito y de Componentes que consideran apoyos, bienes y/o servicios que impactan directamente a la población o área de enfoque.

**Indicadores de Desempeño:** Los que miden el nivel de cumplimiento de lo que se pretende lograr, expresado en términos de cobertura, eficiencia, impacto económico y social, calidad y equidad; cuentan con un índice, medida, cociente o fórmula.

**Ley de Austeridad, Transparencia en Remuneraciones, Prestaciones y Ejercicio de Recursos de la Ciudad de México:** La que regula y norma las acciones en materia de austeridad, programación, presupuestación, aprobación, ejercicio, contabilidad gubernamental, emisión de información financiera, control y evaluación de los ingresos y egresos públicos de la Ciudad de México, así como sienta las bases para establecer los tabuladores que indiquen las remuneraciones de los servidores públicos locales, mediante el conjunto de principios, normas y procedimientos que tienen como propósito regular y simplificar el pago de las remuneraciones y otros conceptos de pago a que tienen derecho las personas servidoras públicas.



GOBIERNO DE LA  
CIUDAD DE MÉXICO

**CEDIC, A.C.**  
CENTRO DE ESTUDIOS PARA EL DESARROLLO INTEGRAL COMUNITARIO



ALCALDÍA XOCHIMILCO

MÉXICO TENOCHTITLAN  
SIETE SIGLOS DE HISTORIA

**Ley General de Contabilidad Gubernamental (LGCG):** La que establece los criterios generales que regirán la contabilidad gubernamental y la emisión de información financiera de los entes públicos, con el fin de lograr su adecuada armonización.

**Ley General de Transparencia y Acceso a la Información Pública (LGTAIP):** La que establece los principios, bases generales y procedimientos para garantizar el derecho de acceso a la información en posesión de cualquier autoridad, entidad, órgano y organismo de los poderes Legislativo, Ejecutivo y Judicial, Órganos Autónomos, Partidos Políticos, Fideicomisos y Fondos Públicos, así como de cualquier persona física, moral o sindicato que reciba y ejerza recursos públicos o realicen actos de autoridad de la Federación, las Entidades Federativas y los Municipios.

**Ley Federal de Presupuesto y Responsabilidad Hacendaria (LFPRH):** La que reglamenta los artículos 74 fracción IV, 75, 126, 127 y 134 de la Constitución Política de los Estados Unidos Mexicanos, en materia de programación, presupuestación, aprobación, ejercicio, control y evaluación de los ingresos y egresos públicos federales.

**Matriz de Indicadores para Resultados (MIR):** El instrumento de monitoreo construido con base en la Metodología del Marco Lógico que permite entender y mejorar el diseño de los Programas presupuestarios e identificar sus objetivos, sus relaciones causales, indicadores, medios de verificación y supuestos o riesgos que pueden influir en su éxito o fracaso.

**Metodología del Marco Lógico (MML):** Herramienta de planeación basada en la estructuración sistemática de la solución de problemas que constituye un parámetro que permite el seguimiento de los resultados esperados.

**Nueva Gestión Pública (NGP):** Modelo que apunta a un aparato público que justifique su propia existencia y gasto, enfocando los recursos públicos a la satisfacción de las demandas de la sociedad.



**Organización para la Cooperación y el Desarrollo Económicos (OCDE):** Organización internacional que agrupa a 36 países miembros y cuya misión es promover políticas que mejoren el bienestar económico y social de las personas alrededor del mundo.

**Objetivos de desarrollo sostenible (ODS):** Conjunto de objetivos globales para erradicar la pobreza, proteger el planeta y asegurar la prosperidad para todos como parte de una nueva agenda de desarrollo sostenible.

**Plan Nacional de Desarrollo (PND):** Documento en el que el Gobierno de México, a través de consultar a la población, explica cuáles son sus objetivos y estrategias prioritarias durante el sexenio.

**Presupuesto basado en resultados (PbR):** Estrategia que permite vincular la asignación de los recursos presupuestales a productos entregados, pudiendo ser bienes o servicios y a resultados a favor de la población.

**Presupuesto de Egresos de la Federación (PEF):** El instrumento legal mediante el cual se determina cuánto, cómo y en qué se gastarán los recursos públicos de la federación.

**Presupuesto de Egresos de la Ciudad de México (PEFCDMX):** La estimación financiera del gasto público por concepto de gasto corriente, inversión pública, así como las erogaciones de la deuda pública que realizan las Unidades Responsables del Gasto, para el desempeño de sus funciones en un ejercicio fiscal.

**Programa presupuestario (Pp.):** Categoría programática que permite organizar, en forma representativa y homogénea, las asignaciones de recursos de los programas federales y del gasto federalizado a cargo de los ejecutores del gasto público federal para el cumplimiento de sus objetivos y metas.



**Programa Anual de Evaluación del Gobierno de la Ciudad de México para el Ejercicio Fiscal 2020 (PAE 2021):** El instrumento mediante el cual se determina el número y tipo de evaluaciones que se aplicarán durante el ejercicio fiscal vigente a los Programas presupuestarios y a los Recursos Federales.

**Programa de Gobierno de la Ciudad de México 2019-2024 (PGCDMX 2019-2024):** El instrumento de planeación en el cual se establecen los ejes política pública, a partir de los cuales se determinan los objetivos, las metas y acciones que rigen la acción del Gobierno de la Ciudad de México.

**Recursos Federales (RF):** Las asignaciones de origen federal que, por concepto de aportaciones convenios, lineamientos y fondos federales a los que tenga derecho y participe la Ciudad de México, de conformidad con lo dispuesto por la Ley de Coordinación Fiscal, la LFPRH y el PEF, son destinadas a complementar los gastos de operación y mantenimiento, así como para incrementar sus activos reales o para la adquisición de bienes de capital.

**Secretaría de Hacienda y Crédito Público (SHCP):** La dependencia encargada de los asuntos económicos-financieros que tienen que ver con el Estado.

**SISGE:** Sistema de Información Social Geo referenciada.

**Sistema de Evaluación del Desempeño (SED):** Conjunto de elementos metodológicos que permiten realizar una valoración objetiva del desempeño de los Programas presupuestarios utilizando indicadores.

**Términos de Referencia (TdR):** Son los documentos técnicos que permiten ejemplificar los objetivos, preguntas de investigación evaluativa, alcances y características técnico-metodológicas para realizar diversos tipos de evaluaciones.





GOBIERNO DE LA  
CIUDAD DE MÉXICO



ALCALDÍA XOCHIMILCO

MÉXICO TENOCHTITLAN  
SIETE SIGLOS DE HISTORIA

**Unidad coordinadora:** La Dirección General de Administración, área designada por la Alcaldía Xochimilco para la revisión y supervisión de los trabajos de evaluación de los Programas Presupuestarios y de los Recursos Federales.

**Unidades Responsables del Gasto (URG):** Las Dependencias, Órganos Desconcentrados, Entidades y Alcaldías que integran la Administración Pública de la Ciudad de México; pueden integrarse de manera voluntaria los Órganos Autónomos y de Gobierno que participen en la operación y ejecución de los RF que se evalúan.



GOBIERNO DE LA  
CIUDAD DE MÉXICO

**CEDIC, A.C.**  
CENTRO DE ESTUDIOS PARA EL DESARROLLO INTEGRAL COMUNITARIO



ALCALDÍA XOCHIMILCO

MÉXICO TENOCHTITLAN  
SIETE SIGLOS DE HISTORIA

## Referencias Bibliográficas

Auditoría Superior de la Federación, 2018. Aportaciones federales, ramo general 33. Fondo de Aportaciones para el Fortalecimiento de las Entidades Federativas (FAFEF). Recuperado de: [https://www.asf.gob.mx/Trans/Informes/IR2017a/Documentos/Auditorias/2017\\_MR-FAFEF\\_a.pdfm](https://www.asf.gob.mx/Trans/Informes/IR2017a/Documentos/Auditorias/2017_MR-FAFEF_a.pdfm)

Convenios de colaboración entre SEDECO y Alcaldía Xochimilco. Abril, 2020.  
Ejecución de proyectos autorizados por la SEDECO.

Congreso de la Unión (2016). Ley de Coordinación Fiscal. Normatividad. Última Reforma DOF, 27 de abril de 2016

CONEVAL (2013). Términos de referencia para la evaluación de procesos a programas de desarrollo social.

CEPAL.(2005) Metodología del marco lógico para la para la planificación, el seguimiento y la evaluación de proyectos y programas. ILPES

DOF, 2020. Ramo General 33. Aportaciones Federales para Entidades Federativas y Municipios. Fondo VIII: Fondo de Aportaciones para el Fortalecimiento de las Entidades Federativas (FAFEF) 2020 (pesos) Recuperado de: [https://www.dof.gob.mx/nota\\_detalle.php?codigo=5583411&fecha=03/01/2020](https://www.dof.gob.mx/nota_detalle.php?codigo=5583411&fecha=03/01/2020)

Gaceta Oficial de la Ciudad de México, 2020. Recuperado de: [https://data.consejeria.cdmx.gob.mx/portal\\_old/uploads/gacetas/c66ad95492f02de937194b7db2a4dc47.pdf](https://data.consejeria.cdmx.gob.mx/portal_old/uploads/gacetas/c66ad95492f02de937194b7db2a4dc47.pdf)

Gaceta oficial de la Ciudad de México. Ley de Planeación Del Desarrollo Del Distrito Federal. Última reforma 28 de junio de 2013

Gobierno de la República (2018). Plan Nacional de Desarrollo 2018-2024. Plan Nacional de Desarrollo (PND). DOF

Ley General de Transparencia y Acceso a la Información Pública. 2020.

Diario oficial de la federación. 4 de mayo de 2015. Última reforma el 13 de agosto de 2020.

Secretaría de Administración y Finanzas. Manual de programación–presupuestación para la formulación del anteproyecto del presupuesto de egresos del ejercicio fiscal 2020. Gobierno de la Ciudad de México.

Proyectos alineados a la convocatoria, 2020. Dirección General de Obras y Desarrollo Urbano. Alcaldía Xochimilco.

Ramo 33, 2021. Presupuesto de egresos de la federación 2021. Estrategia programática. Recuperado de:

[https://www.pef.hacienda.gob.mx/work/models/PEF2021/docs/33/r33\\_ep.pdf](https://www.pef.hacienda.gob.mx/work/models/PEF2021/docs/33/r33_ep.pdf)

ODS, 2021. Objetivos de Desarrollo Sustentable. Organización de las Naciones Unidas. Recuperado de: <https://www.un.org/sustainabledevelopment/es/objetivos-de-desarrollo-sostenible/>

Formato para la Difusión de los Resultados de las Evaluaciones  
Trimestre: Octubre-Diciembre del año 2021

Unidad Responsable del Gasto: 02CD16 Alcaldía Xochimilco	
<b>1. Descripción de la evaluación</b>	
1.1 Nombre de la evaluación: Evaluación Específica de Desempeño	
1.2 Fecha de inicio de la evaluación (dd/mm/aaaa): 01-08-2021	
1.3 Fecha de término de la evaluación (dd/mm/aaaa): 31-12-2021	
1.4 Nombre de la persona responsable de darle seguimiento a la evaluación y nombre de la unidad administrativa a la que	
Nombre: C.P. Fernando Cecilia Martell	Unidad administrativa: Dirección de Finanzas y Recursos Humanos de la Alcaldía Xochimilco.
1.5 Objetivo general de la evaluación: Contar con una valoración del desempeño del Programa Presupuestario E128 Mantenimiento y rehabilitación de áreas verdes, financiado con Recursos Federales Transferidos en el ejercicio fiscal 2020, a través de la verificación del cumplimiento de metas y objetivos con base en indicadores estratégicos y de gestión. Así como el análisis de la información entregada por la unidad responsable del programa, con la finalidad de identificar las diferencias entre el desempeño real y el esperado a fin de proveer información que permita retroalimentar su gestión, resultados y contribuir a la toma de decisiones.	
1.6 Objetivos específicos de la evaluación: Reportar los resultados y productos de los programas evaluados durante el ejercicio fiscal 2020, mediante el análisis de los indicadores de resultados; de los indicadores de servicios y gestión, así como de los hallazgos relevantes. • Analizar el avance de las metas de los indicadores de la Matriz de Indicadores para Resultados (MIR) en 2020, respecto de años anteriores y el avance en relación con las metas establecidas. • Valorar los mecanismos de focalización y cobertura de los bienes para la atención de las necesidades particulares identificadas. • Analizar a la población potencial y objetivo, así como los mecanismos de incorporación. • Realizar un análisis de Fortalezas y Oportunidades, Debilidades y Amenazas, y emitir recomendaciones pertinentes. • Valorar los principales procesos en la gestión y operación, con el objetivo de identificar los problemas o limitantes que obstaculizan la gestión y ejecución del Programa Presupuestario. • Identificar si el programa cuenta con instrumentos de planeación del cual se puedan establecer metas orientadas hacia resultados. • Valorar el grado de sistematización de la información referente al ejercicio de los recursos para dar cumplimiento a las disposiciones en materia de rendición de cuentas y transparencia. • Identificar los principales Aspectos Susceptibles de Mejora de los programas derivados de las evaluaciones externas y el seguimiento por parte de las URG, así como formular las recomendaciones específicas y concretas.	
1.7 Metodología utilizada en la evaluación: Metodología de Marco Lógico	
Instrumentos de recolección de información:	
Cuestionarios __ Entrevistas X_ Formatos X_ Otros __ Especifique:	
Descripción de las técnicas y modelos utilizados: Se realizó la revisión documental en materia normativa y documentos conceptuales del Pp, incluyendo lineamientos Federales y locales. Para llevar a cabo el análisis de gabinete, se plantearon 6 capítulos, los cuales fueron desarrollados y sustentados en el análisis de la información proporcionada por la URG a la instancia evaluadora. En cada capítulo se definió una valoración cualitativa, que determinó el cumplimiento de los aspectos a evaluar, se emitieron observaciones y recomendaciones puntuales para cada hallazgo. Se hizo uso de formatos específicos para el reporte de la información y entrevistas con los responsables de cada área administrativa de la Alcaldía Xochimilco.	
<b>2. Principales Hallazgos de la evaluación</b>	
2.1 Describir los hallazgos más relevantes de la evaluación: Carencia de diagnósticos. El análisis de problemas y objetivos es débil y éstos no están claramente definidos. No se tiene claramente identificada la vinculación con objetivos superiores como los PGCDMX 2019-2024, PND 2019-2024 y ODS. Carencia de información sobre las coberturas anuales de población objetivo, atendida y potencial y prospectiva de presupuesto. Programas presupuestarios con carencia de MIR y sin evidencia de medición de indicadores. Desconocimiento de las metodologías de planeación y su aplicación a la administración del recurso humano y financiero. No se cuenta con parámetros de semaforización. Carencia de estrategias de Recursos Humanos para definir perfil de puesto y capacitación. No se da seguimiento a los Aspectos Susceptibles de Mejora.	
2.2 Señalar cuáles son las principales Fortalezas, Oportunidades, Debilidades y Amenazas (FODA), de acuerdo con los temas del programa, estrategia o instituciones.	
2.2.1 Fortalezas: F1. Se cuenta con lineamientos para la operación de algunos programas presupuestarios F2. La estructura organizacional es suficiente. F3. Manual Administrativo que define funciones por área. F4. La Alcaldía cuenta con un área de sistemas e informática. F5. Grado suficiente de eficacia en el gasto programado y ejercido F7. Se cuenta con la estructura programática de los programas presupuestarios en la cuenta pública	



2.2.2 Oportunidades:

01. Aprovechar las fuentes de información de INEGI y CONEVAL para la elaboración de diagnósticos
02. Aprovechar las recomendaciones de las evaluaciones de años pasados
03. Aprovechar la experiencia de capacitadores y asesores en materia de planeación.

2.2.3 Debilidades:

D1.

- Carencia de estudio diagnóstico con causas y efectos claramente identificados.
- D2. No se hace uso de metodologías de planeación e identificación de problemas.
  - D3. No se cuenta a nivel local con una estrategia de cobertura documentada para el Programa presupuestario.
  - D4. No se cuenta con información histórica organizada en bases de datos accesibles.
  - D5. Desconocimiento de la normatividad.
  - D6. Se desconoce la alineación del Pp con objetivos de nivel superior como el PND, los ODS y el Plan de Gobierno de la CDMX.
  - D7. No existe análisis prospectivo del presupuesto y su relación con la población objetivo.
  - D8. Las metas no se establecen en función de un diagnóstico y carecen de línea base.
  - D9. La MIR es inconsistente y no permite una medición adecuada del desempeño del Pp.
  - D10. El Manual administrativo no se encuentra actualizado y carece de diagramas de flujo para cada Pp.
  - D11. No se da seguimiento a los Aspectos Susceptibles de Mejora.

2.2.4 Amenazas:

- A1. Reglas de operación tendientes a disminuir gradualmente el presupuesto asignado al Pp
- A2. Ciudadanía desinformada por los resultados de los Pp
- A3. La continuidad de la pandemia que puede generar escasez de recursos financieros y la continuidad de los programas presupuestarios
- A4. Posibles extrañamiento de las Auditorías
- A5. Observaciones de Secretaría de Administración y Finanzas de la CDMX por formulación incorrecta de la MIR.

3. Conclusiones y recomendaciones de la evaluación

3.1 Describir brevemente las conclusiones de la evaluación:

- El fondo de FORTAMUM se integra por siete programas presupuestarios que fueron operados por diversas áreas que integran la Alcaldía de Xochimilco, se cuenta con personal, equipo, reglas de operación, normatividad, presupuesto, manuales de procedimientos y administración para ejecutar las acciones de los programas presupuesto. En la cuenta pública los programas reflejan un avance financiero del 100%
- En general los programas presupuestarios que integran el Fondo FORTAMUN carecen de diagnósticos, análisis de problemas y objetivos, lo cual complica el diseño de la matriz de indicadores para rendimiento (MIR) que permita un adecuado seguimiento del avance de los indicadores y sus vinculación con los objetivos superiores definidos en el programa general del Gobierno de la Ciudad de México y el Plan Nacional de Desarrollo.
- En general los programas presupuestarios requieren de una definición precisa de su población potencial y objetivo, así como sus características que pretenden atender. En la medida que se incorporen estos factores en el diseño de los Pp, la identificación del impacto de la estrategia de cobertura será más fácil, así como la definición de un horizonte temporal a mediano y a largo plazo.
- Es relevante señalar, que el problema que buscan resolver los Programas presupuestarios, como sus causas identificadas son pertinentes, en el sentido de contextualizar la razón de ser de un programa público que ofrece recursos destinados a la ejecución de servicios u otorgar bienes a la población
- Cabe mencionar, que los indicadores de Fin y Propósito establecidos en la MIR de los programas son en su mayoría indicadores de gestión, puesto que dan cuenta de la acción pública y no indicadores estratégicos, en el sentido de que expresen cambios

3.2 Describir las recomendaciones de acuerdo a su relevancia:

1. Corregir el desconocimiento con respecto a la normatividad relativa a la planeación de los Programas presupuestarios, la
2. Corregir los mecanismos de comunicación, corregir la visión con respecto a la importancia de los registros históricos, su
3. Corregir la visión con respecto a la transparencia y rendición de cuentas.
4. Corregir el tipo de administración reactiva y con visión de corto plazo, por una administración proactiva y con visión a
5. Afrontar las inconsistencias con respecto a los lineamientos de CONEVAL - MML.
6. Afrontar la visión y presión ciudadana en temas poco estratégicos.
7. Afrontar la posible continuidad de la pandemia y sus implicaciones.
8. Afrontar las peticiones constantes por parte de la ciudadanía.
9. Afrontar la poca participación ciudadana.
10. Afrontar las posibles auditorías.
11. Mantener el orgullo de ser una Alcaldía catalogada como Patrimonio Mundial de la Humanidad.
12. Mantener los recursos humanos que ya están calificados para realizar el trabajo correspondiente a cada Programa
13. Mantener la forma correcta de elaborar los POA, así como las convocatorias correspondientes a los Programas
14. Mantener actualizados los manuales administrativos.
15. Mantener en buenas condiciones los equipos de cómputo y el acceso a internet.
16. Mantener la unidad de transparencia con personal informado y que da cumplimiento a la normatividad.
17. Explorar la estructura programática.
18. Explorar los lineamientos y reglas de operación.
19. Explorar la normatividad vigente para cada Programa presupuestario.
20. Explorar las posibilidades de colaboración con consultores externos.
21. Explorar los datos oficiales que proporciona el INEGI y CONEVAL.

4. Datos de la Instancia evaluadora

- 4.1 Nombre del coordinador de la evaluación: Mtro. Ariel de la O Galindo
- 4.2 Cargo: Coordinador General de Evaluación
- 4.3 Institución a la que pertenece: Centro de Estudios para el Desarrollo Integral Comunitario A.C.
- 4.4 Principales colaboradores: Lic. Adriana García, Mtro. José Luis Manzanilla Gil
- 4.5 Correo electrónico del coordinador de la evaluación: arieldelao@gmail.com
- 4.6 Teléfono (con clave lada): 5522570486

5. Identificación del (los) programa(s)



5.1 Nombre del (los) programa(s) evaluado(s): Del fondo Fortamun: Acciones policiales y prevención del delito, manejo integral de residuos sólidos urbanos, mantenimiento y rehabilitación de áreas verdes, provisión de agua potable, rehabilitación y mantenimiento de infraestructura pública, actividades de apoyo a la función pública y buen gobierno, ayuda económica para promover el deporte competitivo	
5.2 Siglas: E118, E123, E128, E129, EK016, O001 y S147	
5.3 Ente público coordinador del (los) programa(s): Alcaldía Xochimilco	
5.4 Poder público al que pertenece(n) el(los) programa(s):	
Poder Ejecutivo <input checked="" type="checkbox"/> Poder Legislativo <input type="checkbox"/> Poder Judicial <input type="checkbox"/> Ente Autónomo <input type="checkbox"/>	
5.5 Ámbito gubernamental al que pertenece(n) el(los) programa(s):	
Federal <input checked="" type="checkbox"/> Estatal <input type="checkbox"/> Local <input type="checkbox"/>	
5.6 Nombre de la(s) unidad(es) administrativa(s) y de (los) titular(es) a	
5.6.1 Nombre(s) de la(s) unidad(es) administrativa(s) a cargo de (los) programa(s):	
Dirección General de Medio Ambiente y Desarrollo Sustentable.	
5.6.2 Nombre(s) de (los) titular(es) de la(s) unidad(es) administrativa(s) a	
Nombre: Ing. Felipe Rosas Rangel Tel: 5553340600 ext. 3666, 3850, 3847 correo: frosasr@xochimilco.cdmx.gob.mx	Unidad administrativa: Dirección General de Medio Ambiente y Desarrollo Sustentable de la Alcaldía Xochimilco.
<b>6. Datos de Contratación de la Evaluación</b>	
6.1 Tipo de contratación:	
6.1.1 Adjudicación Directa <input type="checkbox"/> 6.1.2 Invitación a tres <input checked="" type="checkbox"/> 6.1.3 Licitación	
6.1.4 Licitación Pública Internacional <input type="checkbox"/> 6.1.5 Otro: (Señalar) <input type="checkbox"/>	
6.2 Unidad administrativa responsable de contratar la evaluación: Dirección General de Administración de la Alcaldía Xochimilco	
6.3 Costo total de la evaluación: \$ 312,068.97	
6.4 Fuente de financiamiento: Recursos Fiscales	
<b>7. Difusión de la evaluación</b>	
7.1 Difusión en internet de la evaluación: <a href="http://www.xochimilco.cdmx.gob.mx">www.xochimilco.cdmx.gob.mx</a>	
7.2 Difusión en internet del formato: <a href="http://www.xochimilco.cdmx.gob.mx">www.xochimilco.cdmx.gob.mx</a>	

\_\_\_\_\_



**GOBIERNO DE LA  
CIUDAD DE MÉXICO**

**ALCALDÍA XOCHIMILCO**



**MÉXICO TENOCHTITLAN  
SIETE SIGLOS DE HISTORIA**

**TÉRMINOS DE REFERENCIA PARA LA EVALUACIÓN ESPECÍFICA DE  
DESEMPEÑO DE LOS PROGRAMAS PRESUPUESTARIOS**

**E118 ACCIONES POLICIALES Y PREVENCIÓN DEL DELITO**

**E123 MANEJO INTEGRAL DE RESIDUOS SÓLIDOS URBANOS**

**E128 MANTENIMIENTO Y REHABILITACIÓN DE ÁREAS VERDES**

**E129 PROVISIÓN EMERGENTE DE AGUA POTABLE**

**K016 REHABILITACIÓN Y MANTENIMIENTO DE INFRAESTRUCTURA PÚBLICA**

**0001 ACTIVIDADES DE APOYO A LA FUNCIÓN PÚBLICA Y BUEN GOBIERNO**

**S147 AYUDA ECONÓMICA PARA PROMOVER EL DEPORTE COMPETITIVO EN JÓVENES**

**FINANCIADOS CON EL FONDO DE APORTACIONES PARA EL  
FORTALECIMIENTO DE LOS MUNICIPIOS Y LAS DEMARCACIONES  
TERRITORIALES DEL DISTRITO FEDERAL (FORTAMUN)**

**ALCALDÍA XOCHIMILCO EJERCICIO FISCAL 2020**

**CIUDAD DE MÉXICO**

**AGOSTO 2021**



## CONTENIDO

GLOSARIO	4
I. INTRODUCCIÓN.	11
II. TIPO DE EVALUACIÓN.	15
III. OBJETIVOS DE LA EVALUACIÓN.	15
IV. METODOLOGÍA.	17
1. Identificación de las características del programa presupuestario	18
2. Contribución y destino de los recursos	19
3. Gestión y operación	21
4. Cobertura y focalización	23
5. Consistencia de la matriz de indicadores	24
6. Transparencia y rendición de cuentas	29
V. ALCANCES DE LA EVALUACIÓN.	31
VI. RESPONSABILIDADES Y COMPROMISOS DE LOS ENTES INVOLUCRADOS	32
VII. PERFIL DE LA INSTANCIA EVALUADORA.	34
VIII. PRODUCTOS Y PLAZOS DE ENTREGA.	35





<b>IX. ANÁLISIS FODA.</b>	<b>37</b>
<b>X. SEGUIMIENTO DE ASPECTOS SUSCEPTIBLES DE MEJORA.</b>	<b>38</b>
<b>XI. CONCLUSIONES.</b>	<b>38</b>
<b>XII. PUNTO DE REUNIÓN.</b>	<b>39</b>
<b>XII. VERIFICACIÓN Y ACEPTACIÓN DEL SERVICIO.</b>	<b>40</b>
<b>XIII. ASPECTOS GENERALES.</b>	<b>40</b>
<b>ANEXOS.</b>	<b>42</b>
<b>Anexo 1. Criterios generales para la valoración y selección de indicadores de resultados (MIR).</b>	<b>42</b>
<b>Anexo 2. Cuadro de recomendaciones.</b>	<b>44</b>
<b>Anexo 3. Formatos de seguimiento de aspectos susceptibles de mejora.</b>	<b>45</b>
<b>Anexo 4. Formato para la difusión de los resultados de las evaluaciones.</b>	<b>46</b>
<b>BIBLIOGRAFÍA</b>	<b>49</b>



## Glosario

**Aspectos Susceptibles de Mejora (ASM):** Los hallazgos, debilidades, oportunidades y amenazas que son presentadas por la instancia evaluadora como recomendaciones derivadas de los resultados de las evaluaciones, mismas que deben ser atendidas para mejorar la operación de los Programas presupuestarios y la ejecución de los Recursos Federales.

**Contrato:** Acuerdo para la prestación de bienes y servicios.

**Evaluación:** El análisis sistemático y objetivo de la operación de los Programas presupuestarios o del proceso de ejecución de los Recursos Federales, que tiene como finalidad determinar la pertinencia y el logro de sus objetivos y metas, así como su eficiencia, eficacia, calidad, resultados, impacto y sostenibilidad, en función del tipo de evaluación realizada.

**Evaluación Específica de Desempeño (EED):** El seguimiento y evaluación sistemática de los Programas presupuestarios o de los Recursos Federales, que permite la valoración objetiva del desempeño de las políticas públicas a través de la verificación del grado de cumplimiento de metas y objetivos con base en indicadores estratégicos y de gestión. Esta evaluación puede efectuarse cada dos años.

**Gestión para resultados (GpR):** Disciplina gerencial aplicada a la administración pública que tiene como objetivo el responder a una realidad económica, política y social cambiante.



**Instancia evaluadora:** La persona física o moral especializada y con experiencia probada en la materia que corresponda evaluar, que cumpla con los requisitos de independencia, imparcialidad, transparencia y los demás que se establezcan en las disposiciones aplicables.

**Fuentes de Información:** El material que da soporte al trabajo de evaluación, como: leyes, reglamentos, instrumentos de planeación, lineamientos, reglas, manuales administrativos y específicos de operación, informes de resultados diversos, matriz de indicadores para resultados, bitácoras y formatos, entre otros.

**Indicadores de Gestión:** Los que miden el avance de lo planeado en los procesos y actividades, es decir, sobre la forma en que los bienes y/o servicios públicos son generados y entregados. Incluye los indicadores de actividades y de componentes que entregan bienes y/o servicios para ser utilizados por otras instancias.

**Indicadores Estratégicos:** Los que miden el grado de cumplimiento de los objetivos de las políticas públicas, programas y acciones de gobierno, contribuyen a corregir o fortalecer las estrategias y la orientación de los recursos e incluyen indicadores de Fin, Propósito y de Componentes que consideran apoyos, bienes y/o servicios que impactan directamente a la población o área de enfoque.

**Indicadores de Desempeño:** Los que miden el nivel de cumplimiento de lo que se pretende lograr, expresado en términos de cobertura, eficiencia, impacto económico y social, calidad y equidad; cuentan con un índice, medida, cociente o fórmula.



**Ley de Austeridad, Transparencia en Remuneraciones, Prestaciones y Ejercicio de Recursos de la Ciudad de México:** La que regula y norma las acciones en materia de austeridad, programación, presupuestación, aprobación, ejercicio, contabilidad gubernamental, emisión de información financiera, control y evaluación de los ingresos y egresos públicos de la Ciudad de México, así como sienta las bases para establecer los tabuladores que indiquen las remuneraciones de los servidores públicos locales, mediante el conjunto de principios, normas y procedimientos que tienen como propósito regular y simplificar el pago de las remuneraciones y otros conceptos de pago a que tienen derecho las personas servidoras públicas.

**Ley General de Contabilidad Gubernamental (LGCG):** La que establece los criterios generales que regirán la contabilidad gubernamental y la emisión de información financiera de los entes públicos, con el fin de lograr su adecuada armonización.

**Ley General de Transparencia y Acceso a la Información Pública (LGTAIP):** La que establece los principios, bases generales y procedimientos para garantizar el derecho de acceso a la información en posesión de cualquier autoridad, entidad, órgano y organismo de los poderes Legislativo, Ejecutivo y Judicial, Órganos Autónomos, Partidos Políticos, Fideicomisos y Fondos Públicos, así como de cualquier persona física, moral o sindicato que reciba y ejerza recursos públicos o realicen actos de autoridad de la Federación, las Entidades Federativas y los Municipios.



**Ley Federal de Presupuesto y Responsabilidad Hacendaria (LFPRH):** La que reglamenta los artículos 74 fracción IV, 75, 126, 127 y 134 de la Constitución Política de los Estados Unidos Mexicanos, en materia de programación, presupuestación, aprobación, ejercicio, control y evaluación de los ingresos y egresos públicos federales.

**Matriz de Indicadores para Resultados (MIR):** El instrumento de monitoreo construido con base en la Metodología del Marco Lógico que permite entender y mejorar el diseño de los Programas presupuestarios e identificar sus objetivos, sus relaciones causales, indicadores, medios de verificación y supuestos o riesgos que pueden influir en su éxito o fracaso.

**Metodología del Marco Lógico (MML):** Herramienta de planeación basada en la estructuración sistemática de la solución de problemas que constituye un parámetro que permite el seguimiento de los resultados esperados.

**Nueva Gestión Pública (NGP):** Modelo que apunta a un aparato público que justifique su propia existencia y gasto, enfocando los recursos públicos a la satisfacción de las demandas de la sociedad.

**Organización para la Cooperación y el Desarrollo Económicos (OCDE):** Organización internacional que agrupa a 36 países miembros y cuya misión es promover políticas que mejoren el bienestar económico y social de las personas alrededor del mundo.

**Objetivos de desarrollo sostenible (ODS):** Conjunto de objetivos globales para erradicar la pobreza, proteger el planeta y asegurar la prosperidad para todos como parte de una nueva agenda de desarrollo sostenible.



GOBIERNO DE LA  
CIUDAD DE MÉXICO



ALCALDÍA XOCHIMILCO

MÉXICO TENOCHTITLAN  
SIETE SIGLOS DE HISTORIA

**Plan Nacional de Desarrollo (PND):** Documento en el que el Gobierno de México, a través de consultar a la población, explica cuáles son sus objetivos y estrategias prioritarias durante el sexenio.

**Presupuesto basado en resultados (PbR):** Estrategia que permite vincular la asignación de los recursos presupuestales a productos entregados, pudiendo ser bienes o servicios y a resultados a favor de la población.

**Presupuesto de Egresos de la Federación (PEF):** El instrumento legal mediante el cual se determina cuánto, cómo y en qué se gastarán los recursos públicos de la federación.

**Presupuesto de Egresos de la Ciudad de México (PEFCDMX):** La estimación financiera del gasto público por concepto de gasto corriente, inversión pública, así como las erogaciones de la deuda pública que realizan las Unidades Responsables del Gasto, para el desempeño de sus funciones en un ejercicio fiscal.

**Programa presupuestario (Pp):** Categoría programática que permite organizar, en forma representativa y homogénea, las asignaciones de recursos de los programas federales y del gasto federalizado a cargo de los ejecutores del gasto público federal para el cumplimiento de sus objetivos y metas.

**Programa Anual de Evaluación del Gobierno de la Ciudad de México para el Ejercicio Fiscal 2020 (PAE 2021):** El instrumento mediante el cual se determina el número y tipo de evaluaciones que se aplicarán durante el ejercicio fiscal vigente a los Programas presupuestarios y a los Recursos Federales.



**Programa de Gobierno de la Ciudad de México 2019-2024 (PGCDMX 2019-2024):** El instrumento de planeación en el cual se establecen los ejes política pública, a partir de los cuales se determinan los objetivos, las metas y acciones que rigen la acción del Gobierno de la Ciudad de México.

**Recursos Federales (RF):** Las asignaciones de origen federal que por concepto de aportaciones convenios, lineamientos y fondos federales a los que tenga derecho y participe la Ciudad de México, de conformidad con lo dispuesto por la Ley de Coordinación Fiscal, la LFPRH y el PEF, son destinadas a complementar los gastos de operación y mantenimiento, así como para incrementar sus activos reales o para la adquisición de bienes de capital.

**Secretaría de Hacienda y Crédito Público (SHCP):** La dependencia encargada de los asuntos económicos-financieros que tienen que ver con el Estado.

**Sistema de Evaluación del Desempeño (SED):** Conjunto de elementos metodológicos que permiten realizar una valoración objetiva del desempeño de los Programas presupuestarios utilizando indicadores.

**Términos de Referencia (TdR):** Son los documentos técnicos que permiten ejemplificar los objetivos, preguntas de investigación evaluativa, alcances y características técnico-metodológicas para realizar diversos tipos de evaluaciones.

**Unidad coordinadora:** La Dirección General de Administración, área designada por la Alcaldía Xochimilco para la revisión y supervisión de los trabajos de evaluación de los Programas Presupuestarios y de los Recursos Federales.



GOBIERNO DE LA  
CIUDAD DE MÉXICO



ALCALDÍA XOCHIMILCO

MÉXICO TENOCHTITLAN  
SIETE SIGLOS DE HISTORIA

**Unidades Responsables del Gasto (URG):** Las Dependencias, Órganos Desconcentrados, Entidades y Alcaldías que integran la Administración Pública de la Ciudad de México; pueden integrarse de manera voluntaria los Órganos Autónomos y de Gobierno que participen en la operación y ejecución de los RF que se evalúan.





## I. Introducción.

El objetivo fundamental de toda intervención pública es la resolución de un problema o la atención de las necesidades de interés público; por ello el Estado dispone de recursos que deben ser utilizados de manera eficaz y eficiente, buscando maximizar el impacto de las políticas públicas sobre los problemas o necesidades de la población.

En este sentido, los gobiernos asumen la responsabilidad de utilizar el gasto público como una herramienta para mejorar las condiciones de los ciudadanos, resultando vital el diseño e implementación de programas públicos que identifiquen de manera rigurosa las situaciones que intentan transformar, sus causas y efectos; así como la población objetivo o área de enfoque a los que van dirigidos.

Es también indispensable que las políticas y programas tengan claridad en los resultados esperados, que dispongan de los medios para lograr las metas establecidas; que cuenten con los elementos a través de los cuales operarán, que proporcionen evidencia en el logro del propósito para el cual fueron creados; y que se pueda identificar. Que los resultados obtenidos de su ejecución tienen el impacto esperado; es en este aspecto donde la evaluación se convierte en la herramienta idónea para analizar a fondo el desempeño de los Programas Presupuestarios (Pp) y las Políticas Públicas, sobre todo en la actualidad donde la Administración Pública Federal fundamenta su gestión en un nuevo paradigma de cultura organizacional como lo es la Gestión para Resultados (GpR), a través de la cual se dirige y se gestiona poniendo énfasis en los resultados más que en los procedimientos aplicados para lograrlos.

La Gestión para Resultados (GpR), cuya misión está orientada a administrar e implementar la intervención gubernamental con vistas a los resultados deseados y a utilizar la información para mejorar la toma de decisiones, proporciona un marco



coherente para la efectividad en el desarrollo en el cual la información del desempeño se usa para mejorar la toma de decisiones. Incluye herramientas prácticas para la planificación estratégica, la gestión de riesgos, el monitoreo del progreso y la evaluación de los resultados (OCDE, 2012).

Con los cambios antes mencionados en la Administración Pública Federal, también incrementó la demanda ciudadana por contar con un sistema transparente y efectivo en la ejecución del gasto público. Esta demanda sirvió como fundamento para que el gobierno buscara la forma de mejorar la eficacia y la eficiencia con la que otorga los servicios a la población. A su vez, esto ha generado que los ciudadanos tengan un mayor interés en conocer los costos de las intervenciones públicas, los resultados que éstas generan y los cambios que requieren en su propia organización las instancias públicas para atender las exigencias actuales.

Esta tendencia se ha materializado con la introducción del Presupuesto basado en Resultados (PbR), el cual surge como el medio para mejorar la manera mediante la cual los gobiernos gestionan sus recursos, con el fin de consolidar el desarrollo social y económico, así como proveer mejores servicios a la población. El PbR es una manifestación más de la Nueva Gestión Pública (NGP), y tiene como uno de sus fines generar información que permita a los gobiernos tomar decisiones eficientes y acertadas en materia de gasto, así como ofrecer la información que demanda la sociedad. El PbR ha permitido en los países que lo instrumentaron, enfocarse más en los productos de la actividad de los gobiernos, que en los insumos que se requieren para ello.

El Sistema de Evaluación del Desempeño (SED) es uno de los principales componentes del PbR y se conforma entre otros elementos de medición de indicadores de desempeño, que permiten vincular los instrumentos de diseño; organización, ejecución, seguimiento, evaluación y mejora de los programas; así mismo, brindan un panorama más amplio sobre el impacto económico y social que generan los programas de gobierno. A partir del monitoreo y seguimiento de los



indicadores que miden los resultados obtenidos de dichos programas se tomarán decisiones en materia presupuestal.

La evaluación del desempeño se ha ido consolidando como uno de los pilares del PbR en México. Con el paso del tiempo, se ha convertido en un conjunto de actividades y herramientas que ha permitido apoyar las decisiones presupuestarias con información que sistemáticamente incorpora consideraciones sobre los resultados del ejercicio de los recursos públicos, que motiva a las instituciones públicas a lograrlos; con el objeto de mejorar la calidad del gasto público federal, y promover una rendición de cuentas más adecuada.

Un elemento esencial para la implementación del PbR-SED son los Programas Presupuestarios (Pp). A través de esta categoría programática se vinculan las etapas del ciclo presupuestario (planeación, programación, presupuestación, ejercicio y control; seguimiento, evaluación y rendición de cuentas), además representan la base que permite aplicar distintos instrumentos metodológicos para orientar el quehacer público hacia la obtención de resultados.

En ese sentido, la Evaluación Específica de Desempeño (EED) se centra en el análisis de la eficiencia de los Programas Presupuestarios (Pp), mediante la valoración de los indicadores estratégicos y de gestión que miden los procesos para generar bienes y servicios públicos, analizando aspectos, tales como:

- La estructura organizacional y la asignación de responsabilidades de las Unidades Responsables del Gasto (URG).
- Criterios de focalización, cobertura, calidad y eficiencia de los bienes y servicios generados y/o producidos.
- Resultados físicos y financieros de los bienes y servicios generados y/o producidos.
- Mecanismos de evaluación y monitoreo utilizados.



Con base en lo anteriormente descrito y con fundamento en el artículo 134 párrafos primero, segundo y quinto de la Constitución Política de los Estados Unidos Mexicanos; artículo 79, párrafos primero y segundo de la Ley General de Contabilidad Gubernamental; artículos 85, fracción I y 110 párrafo cuarto, fracciones I, II, III, IV, V y VI de la Ley Federal de Presupuesto y Responsabilidad Hacendaria; artículo 29 fracciones I, II, III, IV, V, VI y VII y 30 de la Ley de Austeridad, Transparencia en Remuneraciones, Prestaciones y Ejercicio de Recursos de la Ciudad de México; se emiten los siguientes Términos de Referencia (TdR); documento en el cual se describen los alcances esperados y la metodología de la Evaluación Específica de Desempeño de los Programas Presupuestarios E118 Acciones Policiales y prevención del delito; E123 Manejo integral de residuos sólidos urbanos; E128 Mantenimiento y rehabilitación de áreas verdes; E129 Provisión emergente de agua potable, K016 Rehabilitación y mantenimiento de infraestructura pública; O001 Actividades de apoyo a la función pública y buen gobierno y S147 Ayuda económica para promover el deporte competitivo en jóvenes; financiados con el Fondo de Aportaciones para el Fortalecimiento de los Municipios y las Demarcaciones Territoriales del Distrito Federal (FORTAMUN) en la Alcaldía Xochimilco para el Ejercicio Fiscal 2020.

Los presentes Términos de Referencia se emiten en cumplimiento a los Lineamientos Generales para la Evaluación de los Programas Federales de la Administración Pública Federal y al Programa Anual de Evaluación (PAE) de los Programas Presupuestarios y Políticas Públicas de la Administración Pública Federal para el Ejercicio Fiscal 2021.

El modelo de Términos de Referencia tiene como propósito establecer criterios homogéneos para la evaluación de los Programas Presupuestarios y con estos, lograr identificar las acciones y compromisos de las dependencias y entidades que orienten la toma de decisiones presupuestales.



En los siguientes apartados se presentan los objetivos y los criterios técnicos para la evaluación, así como las responsabilidades y los compromisos que deben asumir los involucrados en el proceso para concretar de manera óptima el reporte final de evaluación.

## **II. Tipo de Evaluación.**

Evaluación Específica de Desempeño: seguimiento y evaluación sistemática del Programa Presupuestario o Recursos Federales, que permiten la valoración objetiva del desempeño de las políticas públicas, a través de la verificación del cumplimiento de metas y objetivos con base en indicadores estratégicos y de gestión.

## **III. Objetivos de la Evaluación.**

### Objetivo General

Contar con una valoración del desempeño de los Programas Presupuestarios financiados con Recursos Federales Transferidos en el ejercicio fiscal 2020, a través de la verificación del cumplimiento de metas y objetivos con base en indicadores estratégicos y de gestión. Así como el análisis de la información entregada por las unidades responsables de los programas, con la finalidad de identificar las diferencias entre el desempeño real y el esperado a fin de proveer información que permita retroalimentar su gestión, resultados y contribuir a la toma de decisiones.

### Objetivos Específicos

- Reportar los resultados y productos de los programas evaluados durante el ejercicio fiscal 2020, mediante el análisis de los indicadores de resultados;



de los indicadores de servicios y gestión, así como de los hallazgos relevantes.

- Analizar el avance de las metas de los indicadores de la Matriz de Indicadores para Resultados (MIR) en 2020, respecto de años anteriores y el avance en relación con las metas establecidas.
- Valorar los mecanismos de focalización y cobertura de los bienes para la atención de las necesidades particulares identificadas.
- Analizar a la población potencial y objetivo, así como los mecanismos de incorporación.
- Realizar un análisis de Fortalezas y Oportunidades, Debilidades y Amenazas, y emitir recomendaciones pertinentes.
- Valorar los principales procesos en la gestión y operación, con el objetivo de identificar los problemas o limitantes que obstaculizan la gestión y ejecución del Programa Presupuestario.
- Identificar si el programa cuenta con instrumentos de planeación del cual se puedan establecer metas orientadas hacia resultados.
- Valorar el grado de sistematización de la información referente al ejercicio de los recursos para dar cumplimiento a las disposiciones en materia de rendición de cuentas y transparencia.
- Identificar los principales Aspectos Susceptibles de Mejora de los programas derivados de las evaluaciones externas y el seguimiento por parte de las URG, así como formular las recomendaciones específicas y concretas.



#### **IV. Metodología.**

La Evaluación Específica de Desempeño de los Programas Presupuestarios E118 Acciones Policiales y prevención del delito; E123 Manejo integral de residuos sólidos urbanos; E128 Mantenimiento y rehabilitación de áreas verdes; E129 Provisión emergente de agua potable, K016 Rehabilitación y mantenimiento de infraestructura pública; O001 Actividades de apoyo a la función pública y buen gobierno y S147 Ayuda económica para promover el deporte competitivo en jóvenes; financiados con el Fondo de Aportaciones para el Fortalecimiento de los Municipios y las Demarcaciones Territoriales del Distrito Federal (FORTAMUN) en la Alcaldía Xochimilco para el Ejercicio Fiscal 2020, se realizará mediante trabajo de gabinete y con base en la información proporcionada por las unidades responsables del programa.

Se realizará la revisión documental en materia normativa y documentos conceptuales del Pp, incluyendo lineamientos federales y locales. Las MIR vigentes, modalidad presupuestaria, diagnóstico (en caso de que lo tengan), entre otros documentos que el equipo evaluador considere pertinente analizar y valorar. La revisión documental podrá ser complementada con entrevistas a los servidores públicos responsables de la ejecución del programa.

El número de entrevistas y el perfil de los entrevistados serán definidos por la instancia evaluadora. La valoración de la información y el esquema de las entrevistas se podrán presentar en formato libre; también se deberá consultar la información pública dispuesta en las diferentes páginas de transparencia del Gobierno de la Ciudad de México y de la Alcaldía Xochimilco.

El análisis de la información deberá estar basado en la Metodología del Marco Lógico (MML), la cual es una herramienta de planeación basada en la estructuración



sistemática de la solución de problemas, de tal manera que se constituye en un parámetro que permite el seguimiento de los resultados esperados; la rendición de cuentas y la evaluación de resultados e impactos. En otras palabras, la MML permite presentar de forma sistemática, y lógica los objetivos de un programa y sus relaciones de causalidad; alineándose a objetivos de mayor nivel. La MML es de gran utilidad para vincular los objetivos estratégicos con los de gestión.

Para llevar a cabo el análisis de gabinete, se plantean 6 capítulos, los cuales deben ser desarrollados y sustentados en el análisis de la información proporcionada por las URG a la instancia evaluadora. En cada capítulo se deberá definir una valoración cualitativa, que determine el cumplimiento de los aspectos a evaluar de acuerdo con lo siguiente:

No.	Capítulo
1	Identificación de las características del Programa Presupuestario
2	Contribución y destino de los recursos
3	Gestión y Operación
4	Cobertura y focalización
5	Consistencia de la Matriz de Indicadores
6	Transparencia y rendición de cuentas

El análisis que se realice a partir de la valoración de la información deberá ser exhaustivo, y como base se deberá considerar el siguiente proceso.

### **1. Identificación de las características del Programa Presupuestario.**

En este capítulo y con base en los documentos estratégicos y normativos vigentes, se deberá describir el Programa Presupuestario, incluyendo la siguiente información:





- Nombre, siglas, dependencia y/o entidad coordinadora, unidad responsable del gasto y año de inicio de operación.
- Indicar cuál es el problema o necesidad pública que atiende, su objetivo, qué hace, cómo lo hace, bienes y/o servicios que entrega, indicando claramente el tipo de apoyo que entrega el programa.
- Breve descripción del Fondo Federal con el cual es financiado el Pp.
- Presupuesto aprobado para el ejercicio fiscal 2020.
- Resumen narrativo de la MIR.
- Alineación al Plan Nacional de Desarrollo (PND), contribución a las metas y objetivos del Programa de Gobierno de la Ciudad de México (PGCDMX) 2019-2024.
- Vinculación del Fin/Objetivo general con los Objetivos de Desarrollo Sostenible (ODS) Agenda 2030.
- Identificar Indicador Sectorial. Se seleccionará el indicador del programa sectorial al que se encuentra vinculado y al que contribuye con el logro de sus objetivos; se deben incluir los datos del indicador sectorial y la meta del mismo.
- Otras características que la instancia evaluadora considere relevantes del programa a evaluar.

## **2. Contribución y destino de los recursos.**

En el segundo capítulo, la instancia evaluadora identificará si la entidad cuenta con los criterios documentados para la ejecución del Pp, así como si se documentan los recursos por capítulo de gasto, proyecto y URG. Lo anterior, deberá realizarse mediante el análisis de documentos normativos; documentos programáticos y



financieros, documentos de planeación, manuales operativos, entre otros documentos que el equipo evaluador considere pertinente analizar y valorar.

El equipo evaluador deberá especificar si el Pp cuenta con los siguientes elementos, y emitir la valoración correspondiente:

- El Pp cuenta con un diagnóstico que describa de manera específica las causas, efectos y características de las necesidades que busca atender.
- Se define un plazo para la revisión y actualización del diagnóstico.
- Se consideran las diferencias entre las demarcaciones territoriales en la Ciudad de México para definir las necesidades y la distribución de los recursos.
- Se cuenta con documentos locales normativos, institucionales o de operación del Pp con las siguientes características:
  - a) Definición de objetivos.
  - b) Correspondencia entre el objetivo y el problema
  - b) Justificación del modelo de intervención o de operación del Pp, haciendo énfasis en:
    - i. La pertinencia de la transferencia de recursos a las Alcaldías para el logro de objetivos.
    - ii. La pertinencia de las fórmulas de distribución para el logro de objetivos.
- El Pp cuenta a nivel local con una estrategia de cobertura documentada para atender a su población objetivo o área de enfoque directa e indirecta con las siguientes características:



- a) Considera el presupuesto que requiere el Pp para atender a su población o área de enfoque objetivo en los próximos cinco años.
- b) Especifica metas de cobertura anuales para los próximos cinco años a partir del ejercicio fiscal evaluado, así como los criterios con los que se definen.
- c) Define el momento en el tiempo en que convergerán las poblaciones o áreas de enfoque potencial y objetivo.
- d) Es posible alcanzar las metas de cobertura definidas con el diseño actual del Pp.

### **3. Gestión y operación.**

En este capítulo, la instancia evaluadora analizará los documentos organizacionales y de procedimientos de gestión aplicables a nivel institucional por parte de las URG involucradas en la aplicación de los recursos y la generación de los bienes y servicios con la finalidad de:

- Identificar si el Pp cuenta con mecanismos para su seguimiento y en este se determinan las URG en cada etapa del proceso. Al respecto, se deben realizar los diagramas de flujo que describan los procesos claves en la gestión del Pp en la entidad, es decir, en la asignación, ejercicio y seguimiento de las aportaciones. Asimismo, se debe valorar la consistencia entre los procesos normativos y la gestión local, así como valorar si la delimitación de funciones y actividades entre actores permite una adecuada coordinación en la gestión del Programa.
- Verificar si cuenta con mecanismos documentados para dar seguimiento al ejercicio del Pp; es decir, si los ejecutores fomentan la institucionalización y



la estandarización de procesos a nivel local, para supervisar el ejercicio de los recursos del Pp y si cumplen con las siguientes características:

- a) Permiten identificar si los recursos se ejercen de acuerdo con lo establecido en la normatividad.
- b) Están estandarizados; por tanto, son utilizados por todas las áreas responsables.
- c) Están sistematizados, esto es, la información se encuentra en bases de datos y disponible en un sistema informático.
- d) Son conocidos por las áreas responsables.
- e) Se cuenta con las herramientas y/o plantillas de gestión de comunicación interna y externa.

La instancia evaluadora deberá incluir un análisis exhaustivo en relación a los mecanismos de seguimiento a los resultados con que cuenta la o las URG, así como los procesos a nivel institucional.

En este apartado se deberán describir las características de los mecanismos para el seguimiento de los resultados del Pp. Si el Pp no cuenta con mecanismos para el seguimiento, el equipo evaluador podrá realizar la propuesta correspondiente para ello, el equipo evaluador deberá analizar y emitir la valoración correspondiente a lo relacionado con el mecanismo de reporte sobre el ejercicio de los recursos del Pp, y si este mecanismo permite verificar alguno de los siguientes atributos:

- La ejecución cumple con lo establecido en los documentos normativos o institucionales.
- La población o área de enfoque atendidas son las que presentaban el problema antes de la intervención (dado que se encuentran en un documento o diagnóstico).
- Incluye las actividades, acciones o programas realizados o ejecutados.



- Está sistematizada.

#### **4. Cobertura y focalización.**

Capítulo referente al análisis que señala la relación entre la población objetivo, las acciones que realizarán las URG para la entrega de los bienes y servicios y los recursos con los que cuenta el Pp.

Se deberá especificar la siguiente información:

##### **Población Potencial**

Identificar si el Pp tiene definida su población potencial, y de ser así se debe incluir la unidad de medida, cuantificación, valor durante el ejercicio fiscal 2020, definición y valoración por parte de la instancia evaluadora.

##### **Población Objetivo**

Identificar si el Pp tiene definida su población objetivo, y de ser así se debe incluir la unidad de medida, cuantificación, valor durante el ejercicio fiscal 2020, definición y valoración por parte de la instancia evaluadora.

##### **Población Atendida**

Identificar si el Pp tiene definida su población atendida, y de ser así se debe incluir la unidad de medida; cuantificación, valor durante el ejercicio fiscal 2020, definición y valoración por parte de la instancia evaluadora. Indicar también si el programa cuenta con información desagregada por estado, municipio y/o localidad; por género, grupos de edad, población indígena, y los mecanismos de incorporación al Pp.



### **Evolución de la Cobertura**

En esta sección el equipo evaluador debe presentar la evolución de la cobertura (de al menos cinco años incluyendo el ejercicio fiscal evaluado) del programa, mediante una representación gráfica de la Población Potencial, Objetivo y Atendida de acuerdo con la información disponible.

### **Análisis de la Cobertura**

Con base en los datos de cobertura presentados, la instancia evaluadora debe hacer un análisis detallado del alcance de la cobertura del Pp y su focalización asociando la información disponible. Dicho análisis debe considerar la cuantificación de las poblaciones y las modificaciones que estas hayan tenido, la evolución de la cobertura (tomando en cuenta la evolución del presupuesto por entidad y municipio) y su desagregación por niveles geográficos.

## **5. Consistencia de la Matriz de Indicadores.**

La instancia evaluadora analizará el cumplimiento de objetivos con base en la o las MIR's de los Programas Presupuestarios E118 Acciones Policiales y prevención del delito; E123 Manejo integral de residuos sólidos urbanos; E128 Mantenimiento y rehabilitación de áreas verdes; E129 Provisión emergente de agua potable, K016 Rehabilitación y mantenimiento de infraestructura pública; O001 Actividades de apoyo a la función pública y buen gobierno y S147 Ayuda económica para promover el deporte competitivo en jóvenes; financiados con el Fondo de Aportaciones para el Fortalecimiento de los Municipios y las Demarcaciones Territoriales del Distrito Federal (FORTAMUN) en la Alcaldía Xochimilco para el Ejercicio Fiscal 2020. En este caso se medirá el ejercicio en términos de eficacia y eficiencia.



Se verificará que la MIR vigente cumpla con los objetivos para los cuales fue diseñada, por lo que su análisis implica revisar aspectos de la lógica vertical y horizontal de acuerdo con lo siguiente:

- Especificar si es posible identificar el resumen narrativo de la Matriz de indicadores para Resultados (Fin, Propósito, Componentes y Actividades) en el documento normativo.
- Indicar si los objetivos del resumen narrativo de la MIR del Pp están enunciados según las reglas de sintaxis de la Metodología del Marco Lógico.
- Emitir la valoración correspondiente a la lógica vertical de la MIR del Pp; si ésta es clara y se valida en su totalidad.

El equipo evaluador deberá emitir la valoración correspondiente a los Componentes señalados en la MIR y si estos cumplen con las siguientes características:

- Son los bienes o servicios que produce el programa.
- Están redactados como resultados logrados.
- Son necesarios, es decir, ninguno de los Componentes es prescindible para producir el propósito.
- Su realización genera junto con los supuestos en ese nivel de objetivos el propósito.

El equipo evaluador emitirá la valoración a efecto de precisar si el propósito de la MIR cuenta con las siguientes características:

- Es consecuencia directa que se espera que ocurra como resultado de los componentes y los supuestos a ese nivel de objetivos.
- Su logro no está controlado por los responsables del programa.



- Es único; es decir, incluye un solo objetivo.
- Está redactado como una situación alcanzada.
- Incluye la población objetivo.

El Fin de la MIR cuenta con las siguientes características:

- Está claramente especificado, es decir, no existe ambigüedad en su redacción.
- Es un objetivo superior al que el programa contribuye; esto es, no se espera que la ejecución del programa sea suficiente para alcanzar el Fin.
- Su logro no está controlado por los responsables del programa.
- Es único; por lo tanto, incluye un solo objetivo.
- Está vinculado con objetivos estratégicos de la dependencia o del programa sectorial.
- 

La lógica horizontal de la MIR del Pp es clara y se valida en su totalidad; de manera que, la lógica interna es clara bajo los siguientes criterios:

- Los indicadores definidos para evaluar, y los objetivos a los que están vinculados, permiten efectuar el seguimiento en la frecuencia de la medición, así como la adecuada evaluación en el logro de estos.
- Los indicadores evalúan un aspecto sustantivo de los objetivos.
- Las fuentes de Información identificadas son las necesarias y suficientes para obtener los datos requeridos para el cálculo de los indicadores.
- Los medios de verificación identificados son los necesarios y suficientes, de tal forma que permiten confirmar que la información es confiable, correcta y





transparente.

Especificar si las metas de los indicadores de la MIR del programa tienen las siguientes características:

- Cuentan con unidad de medida.
- Están orientadas a impulsar el desempeño, es decir, no son laxas.
- Las variables son representativas para medir su efectividad.
- Son factibles de alcanzar considerando los plazos y los recursos humanos y financieros con los que cuenta el programa y la URG.

En cada uno de los niveles de objetivos de la MIR del programa (Fin, Propósito, Componentes y Actividades) existen indicadores para medir el desempeño del programa, el equipo evaluador deberá indicar si cumplen con las siguientes características:

- Claros.
- Relevantes.
- Económicos.
- Monitoreables.
- Adecuados.
- Aportación marginal.

Especificar si se cuenta con fichas técnicas de los indicadores del Pp y si estas cuentan con la siguiente información:

- Nombre del Indicador
- Definición del indicador.



- Dimensión a medir.
- Método de cálculo.
- Unidad de medida.
- Frecuencia de medición.
- Línea base.
- Metas.
- Sentido del indicador.
- Comportamiento del indicador (ascendente, descendente, regular o nominal).
- Parámetros de semaforización.

El equipo evaluador deberá emitir la valoración sobre la claridad y disponibilidad de los medios de verificación de cada indicador y si estos cumplen con las siguientes características:

- Las fuentes de información se identifican como bases de datos y su nomenclatura es clara.
- Los Medios de verificación señalan el sitio en donde se deposita la información sobre el cumplimiento de las metas de los indicadores.
- Los sitios son oficiales como páginas o portales de gobierno.
- Avance de indicadores y análisis de metas.

Se debe realizar un análisis del avance de los indicadores seleccionados (considerando los criterios de selección establecidos en el Anexo 1) respecto de sus metas en el año evaluado, así como de los valores del indicador en años anteriores. Asimismo, se debe valorar la construcción de las metas de los indicadores en la que se profundice si son factibles de alcanzar; si son demasiado ambiciosas o, al contrario, si son laxas.



El análisis debe permitir una valoración del desempeño del programa en el que se relacionen los datos disponibles y se describan los porcentajes de avance respecto a las metas y a los avances en años anteriores.

## **6. Transparencia y rendición de cuentas.**

El contenido de este capítulo consiste en la verificación, por parte de la instancia evaluadora, mediante la revisión de documentos normativos; informes trimestrales, analíticos del ejercicio del presupuesto, páginas de internet y respuesta a solicitudes de información, si la Alcaldía Xochimilco reporta información documentada para monitorear el desempeño de los Programas Presupuestarios E118 Acciones Policiales y prevención del delito; E123 Manejo integral de residuos sólidos urbanos; E128 Mantenimiento y rehabilitación de áreas verdes; E129 Provisión emergente de agua potable, K016 Rehabilitación y mantenimiento de infraestructura pública; O001 Actividades de apoyo a la función pública y buen gobierno y S147 Ayuda económica para promover el deporte competitivo en jóvenes; financiados con el Fondo de Aportaciones para el Fortalecimiento de los Municipios y las Demarcaciones Territoriales del Distrito Federal (FORTAMUN) en la Alcaldía Xochimilco para el Ejercicio Fiscal 2020 y si esta cuenta con mecanismos de transparencia y rendición de cuentas.

Para ello es necesario que el equipo evaluador haga la valoración relacionada con dichos mecanismos, mediante los cuales se pone a disposición del público la información de por lo menos los temas que a continuación se señalan:

- Los documentos normativos y/u operativos actualizados.
- La información financiera sobre el presupuesto asignado, así como los informes del ejercicio trimestral del gasto.



- Los indicadores que permitan rendir cuentas de sus objetivos y resultados; así como las evaluaciones, estudios y encuestas financiados con recursos públicos.
- Listado de personas físicas o morales a quienes se les asigne recursos públicos.
- Se suministra información libre de errores, concisa, íntegra y consistente.
- Se cuenta con procesos de calidad de atención ciudadana.

Se deberá especificar si se cuenta con mecanismos para fomentar los principios de gobierno abierto; la participación ciudadana, la accesibilidad y la innovación tecnológica, puntualizando lo siguiente:

- El Pp cuenta con procedimientos para recibir y dar trámite a las solicitudes de información.
- El Pp establece mecanismos de participación ciudadana en procesos de toma de decisiones.
- El Pp promueve la generación, documentación y publicación de la información en formatos abiertos y accesibles.
- El Pp fomenta el uso de tecnologías de la información para garantizar la transparencia, el derecho de acceso a la información y su accesibilidad.
- El Pp fomenta un código de valores y principios del buen Gobierno.

Se deberá analizar también si la información del avance en la consecución de objetivos del Pp cumple con los siguientes atributos:

- Verificable públicamente.
- Permite ubicar geográficamente su contribución al cumplimiento de objetivos.



- Permite cuantificar a los beneficiarios finales de las acciones que se realizan con recursos del Pp.
- Permite la rastreabilidad de los recursos que se ejercieron para alcanzar los resultados.
- Explica y justifica las razones de la modificación de las metas, en caso de hacerlo.

#### **V. Alcances de la Evaluación.**

Realizar una valoración exhaustiva mediante el análisis de gabinete; sobre la capacidad operativa, institucional, organizacional y de gestión de los Programas Presupuestarios E118 Acciones Policiales y prevención del delito; E123 Manejo integral de residuos sólidos urbanos; E128 Mantenimiento y rehabilitación de áreas verdes; E129 Provisión emergente de agua potable, K016 Rehabilitación y mantenimiento de infraestructura pública; O001 Actividades de apoyo a la función pública y buen gobierno y S147 Ayuda económica para promover el deporte competitivo en jóvenes; financiados con el Fondo de Aportaciones para el Fortalecimiento de los Municipios y las Demarcaciones Territoriales del Distrito Federal (FORTAMUN) en la Alcaldía Xochimilco para el Ejercicio Fiscal 2020, así como de los documentos normativos que dan sustento a su ejecución y la intervención gubernamental para atender una problemática o necesidad social, con el fin de emitir recomendaciones de mejora sobre los hallazgos identificados para garantizar el logro de objetivos y el alcance de metas del Pp y lograr su permanencia y operación.



## **VI. Responsabilidades y compromisos de los entes involucrados en la Evaluación de las URG.**

Las URG sujetas a ser evaluadas, deberán atender lo siguiente:

- Designar a un enlace responsable de la atención y entrega de información a la instancia evaluadora.
- Entregar a la instancia evaluadora la documentación e información necesaria para el desarrollo de la evaluación. Preferentemente en medio magnético y en las fechas establecidas.
- Acudir a las reuniones de trabajo a las que sean convocados con motivo de la elaboración de la evaluación.
- Atender y resolver las dudas que presente el evaluador externo.
- Revisar el informe preliminar emitido por la instancia evaluadora, y entregarle oportunamente las observaciones de dicha revisión a fin de que sean incorporados en la versión final de la evaluación.
- Verificar que el informe final de la evaluación cumpla con el contenido establecido en estos Términos de Referencia para la evaluación correspondiente, y que este sea congruente con la información proporcionada.
- Proporcionar a la instancia evaluadora la información institucional que resguardan las áreas para asegurar el análisis cualitativo y cuantitativo de la evaluación.
- Ejecutar y dar seguimiento a los acuerdos que se lleven a cabo con motivo de los hallazgos identificados durante el desarrollo de la evaluación.



### a) De la Instancia evaluadora.

Es la responsable de llevar a cabo la evaluación con apego a los presentes Términos de Referencia, adicionalmente debe cumplir con lo siguiente:

- Presentar un programa de trabajo para el desarrollo de actividades de evaluación.
- Atender puntualmente las fechas señaladas en el calendario específico en los presentes Términos de Referencia para la entrega de los informes preliminares a la unidad coordinadora y las URG.
- Atender oportunamente los comentarios de mejora de los informes realizados por la unidad coordinadora y las URG.
- Apegarse a los presentes Términos de Referencia asegurando la calidad de las evaluaciones.
- Asistir a las reuniones convocadas por la unidad coordinadora, aún después de concluido el contrato; para dudas, aclaraciones o modificaciones de los trabajos de la evaluación.
- Entregar el informe final de la evaluación en las oficinas de la Dirección General de Administración de la Alcaldía Xochimilco, ubicadas en Avenida Guadalupe I. Ramírez, # 4, Barrio El Rosario, Código Postal 16070, Alcaldía Xochimilco, Ciudad de México. La entrega se realizará mediante oficio en hoja membretada y firmada por el representante legal de la Instancia Evaluadora, en la fecha establecida en el calendario de entregas especificado en el contrato y en los Términos de Referencia.
- El informe final deberá ser entregado en formato impreso y digital, en dos tantos a la Dirección General de Administración de la Alcaldía Xochimilco y



a cada URG, cumpliendo con las características y especificaciones que contempla el presente documento.

## VII. Perfil de la instancia evaluadora.

A continuación, se describen los requisitos que debe cumplir el perfil profesional de los integrantes del equipo evaluador que desarrollarán el proyecto “Evaluación Específica de Desempeño de los Programas Presupuestarios E118 Acciones Policiales y prevención del delito; E123 Manejo integral de residuos sólidos urbanos; E128 Mantenimiento y rehabilitación de áreas verdes; E129 Provisión emergente de agua potable, K016 Rehabilitación y mantenimiento de infraestructura pública; O001 Actividades de apoyo a la función pública y buen gobierno y S147 Ayuda económica para promover el deporte competitivo en jóvenes; financiados con el Fondo de Aportaciones para el Fortalecimiento de los Municipios y las Demarcaciones Territoriales del Distrito Federal (FORTAMUN) en la Alcaldía Xochimilco para el Ejercicio Fiscal 2020.

Cargo	Escolaridad y/o áreas de especialidad	Experiencia específica
Coordinador de la evaluación	Maestría en ciencias sociales, ciencias políticas, antropología, economía, administración pública, sociología, políticas públicas, planeación estratégica, y/o áreas afines a la temática de la evaluación	Acreditar experiencia mínima de 5 años en la realización de evaluación de los recursos federales. Acreditar conocimientos técnicos de la operación y ejecución de los recursos federales. Acreditar conocimiento en programas y proyectos públicos.
Evaluador	Maestría en ciencias sociales, ciencias políticas, antropología, economía, administración pública, sociología, políticas públicas, planeación estratégica, y/o áreas afines a la temática de la evaluación	Acreditar experiencia mínima de 2 años en la realización de evaluación de los recursos federales. Acreditar conocimientos técnicos de la operación y ejecución de los recursos federales. Acreditar conocimiento en programas y proyectos públicos





## VIII. Productos y plazos de entrega.

Listado de productos y calendario de entrega			
Producto	Área responsable	Descripción del producto	Fecha límite de entrega
Plan de trabajo	Instancia Evaluadora	Planeación y estructuración de la Evaluación Específica de Desempeño de los Programas Presupuestarios financiados con los Fondos Federales Transferidos a la Alcaldía Xochimilco para el Ejercicio Fiscal 2020.	9 de agosto 2021.
TdR	Instancia Evaluadora/Unidad coordinadora	Entrega de los Términos de Referencia correspondientes a la Evaluación Específica de Desempeño de los Programas Presupuestarios financiados con los Fondos Federales Transferidos a la Alcaldía Xochimilco para el Ejercicio Fiscal 2020.	12 de agosto 2021.
N/A	Instancia Evaluadora	Revisión de los Términos de Referencia.	12 al 16 de agosto 2021.
Minuta de reunión	Instancia Evaluadora/Unidad coordinadora/URG's	Presentación del equipo de trabajo que llevará a cabo la Evaluación Específica de Desempeño, en colaboración con la unidad coordinadora y las unidades responsables involucradas. Asignación de enlaces de cada área que atenderá al equipo evaluador.	23 de agosto 2021.
Minuta de reunión	Instancia Evaluadora/URG's	Reuniones semanales de trabajo entre el equipo evaluador y las unidades responsables de cada Programa Presupuestario.	27 de agosto al 17 de septiembre 2021.
Primera entrega	Instancia Evaluadora	Informe inicial de la evaluación. Valoración de la calidad y suficiencia de la información proporcionada por las unidades responsables. Se presentan los resultados iniciales con la finalidad de que la unidad coordinadora y las unidades responsables remitan las observaciones pertinentes a la instancia evaluadora y soliciten modificaciones y/o correcciones al informe.	20 de septiembre 2021.
Minuta de reunión	Instancia Evaluadora/Unidad coordinadora/URG's	Reunión de seguimiento y monitoreo de la Evaluación Específica de Desempeño, recepción de observaciones y solicitudes de modificaciones por parte de la unidad coordinadora y las unidades responsables.	27 de septiembre 2021.
Minuta de reunión	Instancia Evaluadora/URG's	Reuniones semanales de trabajo entre el equipo evaluador y las unidades responsables de cada Programa Presupuestario.	28 de septiembre al 11 de octubre 2021.
Segunda entrega	Instancia Evaluadora	Informe preliminar de los resultados de la evaluación, se presenta a las unidades responsables y la unidad coordinadora.	18 de octubre 2021.
Minuta de reunión	Instancia Evaluadora/Unidad coordinadora/URG's	Reunión de seguimiento y monitoreo de la Evaluación Específica de Desempeño, recepción de observaciones y solicitudes de modificaciones por parte de la unidad coordinadora y las unidades responsables.	25 de octubre 2021.
Minuta de reunión	Instancia Evaluadora/URG's	Reuniones semanales de trabajo entre el equipo evaluador y las unidades responsables de cada Programa Presupuestario.	26 de octubre al 26 de noviembre 2021.
Tercer entrega	Instancia Evaluadora	Entrega de cuatro resúmenes ejecutivos correspondientes a los cuatro informes finales de Evaluación Específica de Desempeño de los Programas Presupuestarios financiados con los Fondos Federales del Ejercicio Fiscal 2020 en la Alcaldía Xochimilco.	29 de noviembre 2021.
Minuta de reunión	Instancia Evaluadora/Unidad coordinadora/URG's	Reunión de seguimiento y monitoreo de la Evaluación Específica de Desempeño, recepción de observaciones y solicitudes de modificaciones a los resúmenes ejecutivos por parte de la unidad coordinadora y las unidades responsables.	3 de diciembre de 2021
Minuta de reunión	Instancia Evaluadora/URG's	Reuniones semanales de trabajo entre el equipo evaluador y las unidades responsables de cada Programa Presupuestario.	6 al 13 de diciembre 2021
Entrega final	Instancia Evaluadora/Unidad coordinadora/URG's	Entrega de los cuatro informes finales de la Evaluación Específica de Desempeño de los Programas Presupuestarios financiados con Recursos Federales del Ejercicio Fiscal 2020 en la Alcaldía Xochimilco y presentación de resultados.	15 de diciembre 2021.



Los informes preliminar y final se deben presentar con las características siguientes:

- Portada con los logotipos de la Alcaldía Xochimilco, así como el nombre del Pp sujeto a la evaluación y la fecha de entrega del informe.
- Un resumen ejecutivo del reporte de evaluación (máximo 3 cuartillas).
- El índice de contenido
- Introducción (mínimo una cuartilla con interlineado de 1.5).
- Objetivo de la evaluación.
- Metodología utilizada para la evaluación (mínimo dos cuartillas con interlineado de 1.15).
- Análisis de Fortalezas, Oportunidades, Debilidades, Amenazas y Recomendaciones.
- Un cuadro con las recomendaciones, actividades propuestas y mejora esperada.
- Conclusiones.
- Anexos.
- Formato para la difusión de los resultados de las evaluaciones establecido por el Consejo Nacional de Armonización Contable (CONAC) Anexo 4.
- Bibliografía.



## IX. Análisis FODA.

### a) Consideraciones

Se deberán identificar y reportar un máximo de cinco fortalezas, oportunidades, debilidades y amenazas por cada capítulo valorado; para cada debilidad y amenaza descrita, se deberá emitir una recomendación que será incluida en el informe final de acuerdo al Anexo 2 de los presentes Términos de Referencia.

Para realizar el análisis, es importante definir el contenido de la siguiente forma:

- **Fortaleza y Oportunidad:** Elementos internos (fortaleza) y externos (oportunidad) que se deben aprovechar para potenciar la eficacia en los resultados, la eficiencia y la calidad en la entrega de bienes y servicios, así como la economía en la operación de los procesos del Programa Presupuestario, en aras de su desempeño.
- **Debilidad y Amenaza:** Elementos internos (debilidad) y externos (amenaza) que deben detectarse y trabajarse en aras de alcanzar la eficacia en los resultados, la eficiencia y la calidad en la entrega de bienes y servicios, y la economía en la operación de los procesos del Programa Presupuestario, en pro de su desempeño.
- **Recomendaciones:** Sugerencia de acciones que permitan aprovechar las fortalezas y las oportunidades, para monitorear las amenazas y potenciar las debilidades desde la perspectiva del área de mejora.



## **X. Seguimiento de Aspectos Susceptibles de Mejora.**

La instancia evaluadora debe enlistar hasta cinco principales aspectos de mejora señalados por cada programa en el Documento de Trabajo y/o Documento Institucional (Anexo 3). derivados del Mecanismo para el seguimiento a los aspectos susceptibles de mejora derivados de informes y evaluaciones a los programas presupuestarios de la Administración Pública Federal 2011.

Los aspectos identificados deben ser pertinentes y relevantes para mejorar los resultados y/o la operación de cada programa. Deben ir enumerados de acuerdo con su prioridad y deben estar redactados como acciones a realizar por parte de cada programa.

- Avance en las acciones de mejora comprometidas en años anteriores

La instancia evaluadora debe describir los avances en los aspectos susceptibles de mejora derivados de evaluaciones externas realizadas en 2020 y anteriores, y determinar el porcentaje de avance de los mismos con base en el Documento de Trabajo y documentos de seguimiento de cada programa.

## **XI. Conclusiones.**

Es un juicio sintético del desempeño de los Programas Presupuestarios E118 Acciones Policiales y prevención del delito; E123 Manejo integral de residuos sólidos urbanos; E128 Mantenimiento y rehabilitación de áreas verdes; E129 Provisión emergente de agua potable, K016 Rehabilitación y mantenimiento de infraestructura pública; O001 Actividades de apoyo a la función pública y buen gobierno y S147 Ayuda económica para promover el deporte competitivo en



jóvenes; financiados con el Fondo de Aportaciones para el Fortalecimiento de los Municipios y las Demarcaciones Territoriales del Distrito Federal (FORTAMUN) en la Alcaldía Xochimilco para el Ejercicio Fiscal 2020 que relaciona los principales hallazgos reportados en la evaluación y que se considera pertinente para reforzar la consecución del fin y el propósito del Pp. Las conclusiones deben ofrecer orientación para la toma de decisiones. Estas, deberán presentarse de forma concisa; destacando los hallazgos estratégicos de manera sintética y esquemática, a fin de facilitar su lectura y comprensión.

Además, deberán fundamentarse en el análisis y la valoración realizada en cada una de las secciones de la evaluación; sin embargo, se debe procurar no elaborar en este apartado una síntesis de la evaluación, toda vez que ese contenido corresponde al resumen ejecutivo de la misma.

En específico, se deberá profundizar en el análisis del Pp, si este corresponde o no a una alternativa óptima de intervención; es decir, si el Pp permite la atención del problema o necesidad pública identificada. Si su ejecución se realiza de acuerdo con la normatividad vigente y si existe consistencia en la MIR.

Los argumentos presentados en este apartado deberán ser consistentes con los hallazgos y recomendaciones de mejora.

## **XII. Punto de reunión.**

El espacio físico destinado para las reuniones de revisión y avance de los informes de la evaluación, serán las instalaciones de la Alcaldía Xochimilco, ubicadas en Avenida Guadalupe I. Ramírez, # 4, Barrio El Rosario, Código Postal 16070, Alcaldía Xochimilco, Ciudad de México. Es importante mencionar que derivado de la contingencia sanitaria a la que se enfrenta el país y el resto del mundo por el virus SARS-CoV-2, es posible que se lleven a cabo reuniones virtuales por la plataforma



zoom, con la finalidad de salvaguardar la integridad de todo el personal involucrado en el desarrollo de las Evaluaciones Específicas de Desempeño. Las notificaciones para la celebración de las reuniones se realizarán mediante oficio a través de la unidad coordinadora.

### **XIII. Verificación y aceptación del servicio.**

La instancia evaluadora deberá entregar cada producto de acuerdo con los plazos y condiciones de entrega establecidos en los presentes Términos de Referencia, dichos entregables deberán ser validados por la unidad coordinadora.

### **XIV. Aspectos Generales.**

La Instancia evaluadora deberá realizar una Evaluación Específica de Desempeño por cada Pp.

Además de los criterios establecidos en los presentes Términos de Referencia, el evaluador externo, podrá, de acuerdo con su experiencia, ampliar o aportar elementos adicionales que fortalezcan las evaluaciones.

La totalidad de la información generada para la realización de este proyecto es propiedad de la Alcaldía Xochimilco; por lo que la instancia evaluadora no tiene derecho alguno para su disseminación, publicación o utilización. La instancia evaluadora tendrá responsabilidad por errores u omisiones de los trabajos presentados. En caso de presentarse cualquiera de las condiciones citadas en el punto anterior, será obligación de la Instancia Evaluadora realizar los trabajos necesarios para corregir, modificar, sustituir o complementar la parte o las partes del trabajo a que haya lugar, sin que esto implique un costo adicional para la Alcaldía Xochimilco, lo cual, se deberá llevar a cabo durante la vigencia del contrato. De lo



GOBIERNO DE LA  
CIUDAD DE MÉXICO

ALCALDÍA XOCHIMILCO



MÉXICO TENOCHTITLAN  
SIETE SIGLOS DE HISTORIA

contrario se aplicarán las cláusulas correspondientes de dicho contrato. La unidad coordinadora será responsable de resguardar los productos establecidos en los presentes Términos de Referencia.



## **Anexo 1 Criterios generales para la valoración y selección de los Indicadores de la Matriz para Indicadores de Resultados (MIR).**

La instancia evaluadora deberá seleccionar un máximo de cinco indicadores de resultados (nivel Fin y Propósito dentro de la MIR) y cinco indicadores de servicios y gestión (nivel Componente y Actividad dentro de la MIR) para el Informe Completo. Asimismo, para el Informe Ejecutivo debe seleccionar un máximo de tres indicadores de resultados, tres indicadores de servicios y gestión dentro de los cinco previamente seleccionados. En la selección de los indicadores, el equipo evaluador debe tomar en cuenta la Estructura Analítica del Programa Presupuestario como se define en la Guía para la Construcción de la Matriz de Indicadores para Resultados<sup>1</sup>. Esta herramienta explica la razón de ser de un programa, mediante la descripción de la coherencia entre el problema, necesidad u oportunidad identificado (incluyendo sus causas y efectos) y los objetivos y medios para su solución, así como la secuencia lógica (vertical) entre los mismos.

Se recomienda que la instancia evaluadora tome en cuenta las siguientes consideraciones en la selección de indicadores:

- Tomar en cuenta los datos disponibles del indicador en el tiempo de tal manera que sea posible hacer un análisis de la evolución del mismo.
- Identificar si la MIR 2020 ha sido modificada y si el indicador seleccionado se conserva o no. En este sentido, se recomienda privilegiar los indicadores que aparezcan en la MIR 2020.
- Seleccionar aquellos indicadores que aparezcan en el Presupuesto de Egresos de la Federación (PEF). Los indicadores PEF se reportan en la Cuenta Pública por lo que los datos están ratificados por la SHCP.

---

<sup>1</sup> SHCP





GOBIERNO DE LA  
CIUDAD DE MÉXICO

ALCALDÍA XOCHIMILCO



MÉXICO TENOCHTITLAN  
SIETE SIGLOS DE HISTORIA

- El sentido del indicador, es decir la dirección que debe tener el comportamiento del mismo para identificar cuando su desempeño es positivo o negativo.



**Anexo 2 Cuadro de Recomendaciones.**

<b>Factores internos</b>  <b>Factores externos</b>	<b>Fortalezas</b>	<b>Debilidades</b>
<b>Oportunidades</b>	FO  Estrategias para maximizar las fortalezas y las oportunidades.	DO  Estrategias para minimizar las debilidades y maximizar las oportunidades.
<b>Amenazas</b>	FA  Estrategias para fortalecer a la alcaldía y minimizar las amenazas.	DA  Estrategias para minimizar las amenazas y las debilidades.



### Anexo 3 Formatos Seguimiento de Aspectos Susceptibles de Mejora.

Logo de la Dependencia

#### SEGUIMIENTO A ASPECTOS SUSCEPTIBLES DE MEJORA CLASIFICADOS COMO ESPECÍFICOS, DERIVADOS DE INFORMES Y EVALUACIONES EXTERNAS

Nombre de la dependencia  
Documento de trabajo del Programa  
Nombre del programa

No.	Aspecto Susceptible de Mejora	Actividades	Área Responsable	Fecha de Término	Resultados Esperados	Productos y/o Evidencias

Logo de la Dependencia

#### SEGUIMIENTO A ASPECTOS SUSCEPTIBLES DE MEJORA CLASIFICADOS COMO ESPECÍFICOS, DERIVADOS DE INFORMES Y EVALUACIONES EXTERNAS

Nombre de la dependencia  
Avance al documento de trabajo

No.	Aspecto Susceptible de Mejora	Actividades	Área Responsable	Fecha de Término	Resultados Esperados	Productos y/o Evidencias	% de Avance	Identificación del documento probatorio	Observaciones



## Anexo 4 Formato para la Difusión de los Resultados de las Evaluaciones.

1. DESCRIPCIÓN DE LA EVALUACIÓN	
1.1 Nombre de la evaluación:	
1.2 Fecha de inicio de la evaluación (de/mm/aaaa):	
1.3 Fecha de término de la evaluación (dd/mm/aaaa):	
1.4 Nombre de la persona responsable de darle seguimiento a la evaluación y nombre de la unidad administrativa a la que pertenece:	
Nombre:	Unidad administrativa:
1.5 Objetivo general de la evaluación:	
1.6 Objetivos específicos de la evaluación:	
1.7 Metodología utilizada en la evaluación:	
Instrumentos de recolección de información:	
Cuestionarios__ Entrevistas__ Formatos__ Otros__ Especifique:	
Descripción de las técnicas y modelos utilizados:	

2. PRINCIPALES HALLAZGOS DE LA EVALUACIÓN	
2.1 Describir los hallazgos más relevantes de la evaluación:	
2.2 Señalar cuáles son las principales Fortalezas, Oportunidades, Debilidades y Amenazas (FODA), de acuerdo con los temas del programa, estrategia o instituciones.	
2.2.1 Fortalezas:	
2.2.2 Oportunidades:	
2.2.3 Debilidades:	
2.2.4 Amenazas:	

3. CONCLUSIONES Y RECOMENDACIONES DE LA EVALUACIÓN	
3.1 Describir brevemente las conclusiones de la evaluación:	
3.2 Describir las recomendaciones de acuerdo a su relevancia:	
1:	
2:	
3:	



4:
5:
6:
7:

<b>4. DATOS DE LA INSTANCIA EVALUADORA</b>	
4.1 Nombre del coordinador de la evaluación:	
4.2 Cargo:	
4.3 Institución a la que pertenece:	
4.4 Principales colaboradores:	
4.5 Correo electrónico del coordinador de la evaluación:	
4.6 Teléfono (con clave lada):	
<b>5. IDENTIFICACIÓN DEL (LOS) PROGRAMA(S)</b>	
5.1 Nombre del (los) programa(s) evaluado(s):	
5.2 Siglas:	
5.3 Ente público coordinador del (los) programa(s):	
5.4 Poder público al que pertenece(n) el(los) programa(s): Poder Ejecutivo ___ Poder Legislativo ___ Poder Judicial ___ Ente Autónomo ___	
5.5 Ámbito gubernamental al que pertenece(n) el(los) programa(s): Federal ___ Estatal ___ Local ___	
5.6 Nombre de la(s) unidad(es) administrativa(s) y de (los) titular(es) a cargo del (los) programa(s):	
5.6.1 Nombre(s) de la(s) unidad(es) administrativa(s) a cargo de (los) programa(s):	
5.6.2 Nombre(s) de (los) titular(es) de la(s) unidad(es) administrativa(s) a cargo de (los) programa(s) (nombre completo, correo electrónico y teléfono con clave lada):	
Nombre:	Unidad administrativa:

<b>6. DATOS DE CONTRATACIÓN DE LA EVALUACIÓN</b>	
6.1 Tipo de contratación:	



GOBIERNO DE LA  
CIUDAD DE MÉXICO

ALCALDÍA XOCHIMILCO



MÉXICO TENOCHTITLAN  
SIETE SIGLOS DE HISTORIA

6.1.1 Adjudicación Directa___ 6.1.2 Invitación a tres___ 6.1.3 Licitación Pública Nacional___
6.1.4 Licitación Pública Internacional___ 6.1.5 Otro: (Señalar)___
6.2 Unidad administrativa responsable de contratar la evaluación:
6.3 Costo total de la evaluación: \$
6.4 Fuente de Financiamiento :

<b>7. DIFUSIÓN DE LA EVALUACIÓN</b>
7.1 Difusión en internet de la evaluación:
7.2 Difusión en internet del formato:



## Bibliografía

Consejo Nacional de Evaluación de la Política de Desarrollo Social. Modelo de Términos de Referencia para la Evaluación del Desempeño Ramo 33:

<https://www.transparenciapresupuestaria.gob.mx/es/PTP/evaluaciones>

<https://www.coneval.org.mx/Evaluacion/Paginas/Normatividad/TerminosReferencia2011.aspx>

Secretaría de Administración y Finanzas de la Ciudad de México. Programa Anual de Evaluación del Gobierno de la Ciudad de México para el Ejercicio Fiscal 2020:

<file:///C:/Users/Claudia/Desktop/Soporte%20Evidencia%20SICOPI/Evidencia%20Actividad%204/Programa%20Anual%20de%20Evaluaci%C3%B3n%202020.pdf>

Análisis FODA. Matriz o Análisis FODA – Una herramienta esencial para el estudio de la empresa. (s/f). Recuperado de <https://www.analisisfoda.com/>

Armijo, M. y Bonnefoy, J.C. (2005). Indicadores de Desempeño en el Sector Público. Recuperado de:

[http://repositorio.ce-pal.org/bitstream/handle/11362/5611/1/S05900\\_es.pdf](http://repositorio.ce-pal.org/bitstream/handle/11362/5611/1/S05900_es.pdf)

CONAC (2014). Clasificador por Objeto del Gasto. Recuperado de: [http://www.conac.gob.mx/work/models/CONAC/normatividad/NOR\\_01\\_02\\_006.pdf](http://www.conac.gob.mx/work/models/CONAC/normatividad/NOR_01_02_006.pdf)

CONEVAL. (2012). Paquete informativo presupuestario. Recuperado de <http://www.cone-val.gob.mx/Evaluacion/Paginas/PaqueteInformativoPresupuestario.aspx>

Cámara de Diputados. (2019). Constitución Política de los Estados Unidos Mexicanos.

Cámara de Diputados. (2019). Ley Orgánica de la Administración Pública Federal. Recuperado de: [http://www.diputados.gob.mx/LeyesBiblio/pdf/153\\_090819.pdf](http://www.diputados.gob.mx/LeyesBiblio/pdf/153_090819.pdf)



GOBIERNO DE LA  
CIUDAD DE MÉXICO



ALCALDÍA XOCHIMILCO

MÉXICO TENOCHTITLAN  
SIETE SIGLOS DE HISTORIA

ONU-México (s/f). Agenda 2030. Recuperado de: <http://www.onu.org.mx/agenda-2030/>

ONU. (2015). Transformar nuestro mundo: la Agenda 2030 para el Desarrollo Sostenible. Recuperado de:

[https://unctad.org/meetings/es/SessionalDocuments/ares70d1\\_es.pdf](https://unctad.org/meetings/es/SessionalDocuments/ares70d1_es.pdf)



**Formato para la Difusión de los Resultados de las Evaluaciones**  
**Trimestre: Octubre-Diciembre del año 2021**

<b>Unidad Responsable del Gasto: 02CD16 Alcaldía Xochimilco</b>	
<b>1. Descripción de la evaluación</b>	
1.1 Nombre de la evaluación: Evaluación Específica de Desempeño	
1.2 Fecha de inicio de la evaluación (dd/mm/aaaa): 01-08-2021	
1.3 Fecha de término de la evaluación (dd/mm/aaaa):31-12-2021	
1.4 Nombre de la persona responsable de darle seguimiento a la evaluación y nombre de la unidad administrativa a la que pertenece:	
Nombre: C.P. Fernando Cicilia Martell	Unidad administrativa: Dirección de Finanzas y Recursos Humanos de la Alcaldía Xochimilco.
1.5 Objetivo general de la evaluación: Contar con una valoración del desempeño del Programa Presupuestario E128 Mantenimiento y rehabilitación de áreas verdes,financiado con Recursos Federales Transferidos en el ejercicio fiscal 2020, a través de la verificación del cumplimiento de metas y objetivos con base en indicadores estratégicos y de gestión. Así como el análisis de la información entregada por la unidad responsable del programa, con la finalidad de identificar las diferencias entre el desempeño real y el esperado a fin de proveer información que permita retroalimentar su gestión, resultados y contribuir a la toma de decisiones.	
1.6 Objetivos específicos de la evaluación: <ul style="list-style-type: none"> <li>• Reportar los resultados y productos de los programas evaluados durante el ejercicio fiscal 2020, mediante el análisis de los indicadores de resultados; de los indicadores de servicios y gestión, así como de los hallazgos relevantes.</li> <li>• Analizar el avance de las metas de los indicadores de la Matriz de Indicadores para Resultados (MIR) en 2020, respecto de años anteriores y el avance en relación con las metas establecidas.</li> <li>• Valorar los mecanismos de focalización y cobertura de los bienes para la atención de las necesidades particulares identificadas.</li> <li>• Analizar a la población potencial y objetivo, así como los mecanismos de incorporación.</li> <li>• Realizar un análisis de Fortalezas y Oportunidades, Debilidades y Amenazas, y emitir recomendaciones pertinentes.</li> <li>• Valorar los principales procesos en la gestión y operación, con el objetivo de identificar los problemas o limitantes que obstaculizan la gestión y ejecución del Programa Presupuestario.</li> <li>• Identificar si el programa cuenta con instrumentos de planeación del cual se puedan establecer metas orientadas hacia resultados.</li> <li>• Valorar el grado de sistematización de la información referente al ejercicio de los recursos para dar cumplimiento a las disposiciones en materia de rendición de cuentas y transparencia.</li> <li>• Identificar los principales Aspectos Susceptibles de Mejora de los programas derivados de las evaluaciones externas y el seguimiento por parte de las URG, así como formular las recomendaciones específicas y concretas.</li> </ul>	
1.7 Metodología utilizada en la evaluación: Metodología de Marco Lógico	
Instrumentos de recolección de información:	
Cuestionarios__ Entrevistas_X_ Formatos_X_ Otros__ Especifique:	
Descripción de las técnicas y modelos utilizados:	
Se realizó la revisión documental en materia normativa y documentos conceptuales del Pp, incluyendo lineamientos Federales y locales. Para llevar a cabo el análisis de gabinete, se plantearon 6 capítulos, los cuales fueron desarrollados y sustentados en el análisis de la información proporcionada por la URG a la instancia evaluadora. En cada capítulo se definió una valoración cualitativa, que determinó el cumplimiento de los aspectos a evaluar, se emitieron observaciones y recomendaciones puntuales para cada hallazgo. Se hizo uso de formatos específicos para el reporte de la información y entrevistas con los responsables de cada área administrativa de la Alcaldía Xochimilco.	
<b>2. Principales Hallazgos de la evaluación</b>	
2.1 Describir los hallazgos más relevantes de la evaluación: Carencia de diagnósticos.	
El análisis de problemas y objetivos es débil y éstos no están claramente definidos. No se tiene claramente identificada la vinculación con objetivos superiores como los PGCDMX 2019-2024, PND 2019-2024 y ODS.	
Carencia de información sobre las coberturas anuales de población objetivo, atendida y potencial y prospectiva de presupuesto.	
Programas presupuestarios con carencia de MIR y sin evidencia de medición de indicadores. Desconocimiento de las metodologías de planeación y su aplicación a la administración del recurso humano y financiero. No se cuenta con parámetros de semaforización.	
y capacitación. Carencia de estrategias de Recursos Humanos para definir perfil de puesto	
No se da seguimiento a los Aspectos Susceptibles de Mejora.	
2.2 Señalar cuáles son las principales Fortalezas, Oportunidades, Debilidades y Amenazas (FODA), de acuerdo con los temas del programa,estrategia o instituciones.	

**Formato para la Difusión de los Resultados de las Evaluaciones**  
**Trimestre: Octubre-Diciembre del año 2021**

Unidad Responsable del Gasto: 02CD16 Alcaldía Xochimilco	
2.2.1 Fortalezas:	<p>F1. Se cuenta con lineamientos para la ooperación de algunos programas presupuestarios</p> <p>F2. La estructura organizacional es suficiente.</p> <p>F3. Manual Administrativo que define funciones por área.</p> <p>F4. La Alcaldía cuenta con un área de sistemas e informática.</p> <p>F5. Grado suficiente de eficacia en el gasto programado y ejercido</p> <p>F7. Se cuenta con las estructura programática de los programas presupuestarios en la cuenta pública</p>
2.2.2 Oportunidades:	<p>O1. Aprovechar las fuentes de información de INEGI y CONEVAL para la elaboración de diagnósticos</p> <p>O2. Aprovechar las recomendaciones de las evaluaciones de años pasados</p> <p>O3. Aprovechar la experiencia de capacitadores y asesores en materia de planeación.</p>
2.2.3 Debilidades:	<p>D1. Carencia de estudio diagnóstico con causas y efectos claramente identificados.</p> <p>D2. No se hace uso de metodologías de planeación e identificación de problemas.</p> <p>D3. No se cuenta a nivel local con una estrategia de cobertura documentada para el Programa presupuestario.</p> <p>D4. No se cuenta con información histórica organizada en bases de datos accesibles.</p> <p>D5. Desconocimiento de la normatividad.</p> <p>D6. Se desconoce la alineación del Pp con objetivos de nivel superior como el PND, los ODS y el Plan de Gobierno de la CDMX.</p> <p>D7. No existe análisis prospectivo del presupuesto y su relación con la población objetivo.</p> <p>D8. Las metas no se establecen en función de un diagnóstico y carecen de línea base.</p> <p>D9. La MIR es inconsistente y no permite una medición adecuada del desempeño del Pp.</p> <p>D10. El Manual administrativo no se encuentra actualizado y carece de diagramas de flujo para cada Pp.</p> <p>D.11 No se da seguimiento a los Aspectos Susceptibles de Mejora.</p>
2.2.4 Amenazas:	<p>A1. Reglas de operación tendientes a disminuir gradualmente el presupuesto asignado al Pp</p> <p>A2. Ciudadanía desinformada por los resultados de los Pp</p> <p>A3. La continuidad de la pandemia que puede generar escasez de recursos financieros y la continuidad de los programas presupuestarios</p> <p>A4. Posibles extrañamiento de las Auditorías</p> <p>A5. Observaciones de Secretaría de Administración y Finanzas de la CDMX por formulación incorrecta de la MIR.</p>
3. Conclusiones y recomendaciones de la evaluación	
3.1 Describir brevemente las conclusiones de la evaluación:	<ul style="list-style-type: none"> <li>• El fondo de FORTAMUM se integra por siete programas presupuestarios que fueron operados por diversas áreas que integran la Alcaldía de Xochimilco, se cuenta con personal, equipo, reglas de operación, normatividad, presupuesto, manuales de procedimientos y administración para ejecutar las acciones de los programas presupuesto. En la cuenta pública los programas reflejan un avance financiero del 100%</li> <li>• En general los programas presupuestarios que integran el Fondo FORTAMUN carecen de diagnósticos, análisis de problemas y objetivos, lo cual complica el diseño de la matriz de indicadores para rendimiento (MIR) que permita un adecuado seguimiento del avance de los indicadores y sus vinculación con los objetivo superiores definidos en el programa general del Gobierno de la Ciudad de México y el Plan Nacional de Desarrollo .</li> <li>• En general los programas presupuestarios requieren de una definición precisa de su población potencial y objetivo, así como sus características que pretender atender. En la medida que se incorporen estos factores en el diseño de los Pp, la identificación del impacto de la estrategia de cobertura será más fácil, así como la definición de un horizonte temporal a mediano y a largo plazo.</li> <li>• Es relevante señalar, que el problema que buscan resolver los Programas presupuestarios, como sus causas identificadas son pertinentes, en el sentido de contextualizar la razón de ser de un programa público que ofrece recursos destinados a a la ejecución de servicios u otorgar bienes a la población</li> <li>• Cabe mencionar, que los indicadores de Fin y Propósito establecidos en la MIR de los programas son en su mayoría indicadores de gestión, puesto que dan cuenta de la acción pública y no indicadores estratégicos, en el sentido de que expresen cambios en la calidad o condiciones de vida de la población objetivo, por lo que se recomienda su revisión.</li> </ul>
3.2 Describir las recomendaciones de acuerdo a su relevancia:	<p>1. Corregir el desconocimiento con respecto a la normatividad relativa a la planeación de los Programas presupuestarios, la falta de diagnósticos y la</p>

**Formato para la Difusión de los Resultados de las Evaluaciones  
Trimestre: Octubre-Diciembre del año 2021**

Unidad Responsable del Gasto: 02CD16 Alcaldía Xochimilco	
2. Corregir los mecanismos de comunicación, corregir la visión con respecto a la importancia de los registros históricos, su documentación,	
3. Corregir la visión con respecto a la transparencia y rendición de cuentas.	
4. Corregir el tipo de administración reactiva y con visión de corto plazo, por una administración proactiva y con visión a largo plazo.	
5. Afrontar las inconsistencias con respecto a los lineamientos de CONEVAL - MML.	
6. Afrontar la visión y presión ciudadana en temas poco estratégicos.	
7. Afrontar la posible continuidad de la pandemia y sus implicaciones.	
8. Afrontar las peticiones constantes por parte de la ciudadanía.	
9. Afrontar la poca participación ciudadana.	
10. Afrontar las posibles auditorías.	
11. Mantener el orgullo de ser una Alcaldía catalogada como Patrimonio Mundial de la Humanidad.	
12. Mantener los recursos humanos que ya están calificados para realizar el trabajo correspondiente a cada Programa presupuestario.	
13. Mantener la forma correcta de elaborar los POA, así como las convocatorias correspondientes a los Programas presupuestarios.	
14. Mantener actualizados los manuales administrativos.	
15. Mantener en buenas condiciones los equipos de cómputo y el acceso a internet.	
16. Mantener la unidad de transparencia con personal informado y que da cumplimiento a la normatividad.	
17. Explorar la estructura programática.	
18. Explorar los lineamientos y reglas de operación.	
19. Explorar la normatividad vigente para cada Programa presupuestario.	
20. Explorar las posibilidades de colaboración con consultores externos.	
21. Explorar los datos oficiales que proporciona el INEGI y CONEVAL.	
4. Datos de la Instancia evaluadora	
4.1 Nombre del coordinador de la evaluación: Mtro. Ariel de la O Galindo	
4.2 Cargo: Coordinador General de Evaluación	
4.3 Institución a la que pertenece: Centro de Estudios para el Desarrollo Integral Comunitario A.C.	
4.4 Principales colaboradores: Lic. Adriana García, Mtro. José Luis Manzanilla Gil	
4.5 Correo electrónico del coordinador de la evaluación: arieldelao@gmail.com	
4.6 Teléfono (con clave lada): 5522570486	
5. Identificación del (los) programa(s)	
5.1 Nombre del (los) programa(s) evaluado(s): Del fondo Fortamun: Acciones policiales y prevención del delito, manejo integral de residuos sólidos urbanos, mantenimiento y rehabilitación de áreas verdes, provisión de agua potable, rehabilitación y mantenimiento de infraestructura pública, actividades de apoyo a la función pública y buen gobierno, ayuda económica para promover el deporte competitivo	
5.2 Siglas: E118, E123, E128, E129, EK016, O001 y S147	
5.3 Ente público coordinador del (los) programa(s): Alcaldía Xochimilco	
5.4 Poder público al que pertenece(n) el(los) programa(s): Poder Ejecutivo <input checked="" type="checkbox"/> Poder Legislativo <input type="checkbox"/> Poder Judicial <input type="checkbox"/> Ente Autónomo <input type="checkbox"/>	
5.5 Ámbito gubernamental al que pertenece(n) el(los) programa(s): Federal <input checked="" type="checkbox"/> Estatal <input type="checkbox"/> Local <input type="checkbox"/>	
5.6 Nombre de la(s) unidad(es) administrativa(s) y de (los) titular(es) a cargo del (los)	
5.6.1 Nombre(s) de la(s) unidad(es) administrativa(s) a cargo de (los) programa(s): Dirección de Recursos Materiales, y Servicios Generales, Dirección de Obras y Servicios Urbanos, Coordinación de Seguridad Ciudadana, Dirección de asistencia médica, soicla y equidad, Dirección de Finanzas y Recursos Humanos. Dirección General de Servicios Urbanos, Dirección de Desarrollo Social	
5.6.2 Nombre(s) de (los) titular(es) de la(s) unidad(es) administrativa(s) a cargo de (los)	
Nombre: Juana Onesima Delgado Chávez correo: jdelgadoc@xochimilco.cdmx.gob.mx, Tel: 5553340600 ext.3687	Unidad administrativa: Dirección de Recursos Materiales, y Servicios Generales, Dirección General de Obras y Servicios Urbanos, Coordinación de Seguridad Ciudadana, Dirección de asistencia médica, soicla y equidad, Dirección de Finanzas y Recursos Humanos. Dirección General de Servicios Urbanos. Dirección General de Desarrollo Social.
Nombre: Lic. Gustavo Arias Rosas Tel: 5553340600 ext.3685 correo: gariasr@xochimilco.cdmx.gob.mx, Nombre: Lic. Martha Eugenia Sánchez Membrillo Tel: 5553340600 ext.3686, 3717 correo: msanchezm@xochimilco.cdmx.gob.mx,	
Nombre: Lic. Miguel Cedeño Montes de Oca ext.3725 correo: mcedenom@xochimilco.cdmx.gob.mx, Tel: 5553340600	
Nombre: Lic. Sandra Areli Barrón Martínez 2673, 2775 correo: sbarronm@xochimilco.cdmx.gob.mx, Tel: 5553340600 ext.	
6. Datos de Contratación de la Evaluación	
6.1 Tipo de contratación:	
6.1.1 Adjudicación Directa <input type="checkbox"/> 6.1.2 Invitación a tres <input checked="" type="checkbox"/> 6.1.3 Licitación Pública Nacional <input type="checkbox"/>	

**Formato para la Difusión de los Resultados de las Evaluaciones**  
**Trimestre: Octubre-Diciembre del año 2021**

<b>Unidad Responsable del Gasto: 02CD16 Alcaldía Xochimilco</b>
6.1.4 Licitación Pública Internacional____ 6.1.5 Otro: (Señalar)____
6.2 Unidad administrativa responsable de contratar la evaluación: Dirección General de Administración de la Alcaldía Xochimilco
6.3 Costo total de la evaluación: \$ 312,068.97
6.4 Fuente de Financiamiento : Recursos Fiscales
<b>7. Difusión de la evaluación</b>
7.1 Difusión en internet de la evaluación: <a href="http://www.xochimilco.cdmx.gob.mx">www.xochimilco.cdmx.gob.mx</a>
7.2 Difusión en internet del formato: <a href="http://www.xochimilco.cdmx.gob.mx">www.xochimilco.cdmx.gob.mx</a>



GOBIERNO DE LA  
CIUDAD DE MÉXICO

**CEDIC, A.C.**  
CENTRO DE ESTUDIOS PARA EL DESARROLLO INTEGRAL COMUNITARIO



ALCALDÍA XOCHIMILCO

MÉXICO TENOCHTITLAN  
SIETE SIGLOS DE HISTORIA

EVALUACIÓN ESPECÍFICA DE DESEMPEÑO  
PROGRAMA PRESUPUESTARIO  
E128 MANTENIMIENTO Y REHABILITACIÓN DE ÁREAS VERDES FINANCIADO  
CON EL FONDO RECURSOS FEDERALES TRANSFERIDOS POR LA SECRETARÍA  
DE CULTURA

ALCALDÍA XOCHIMILCO  
EJERCICIO FISCAL 2020

INFORME FINAL

INSTANCIA EVALUADORA  
CENTRO DE ESTUDIOS PARA EL DESARROLLO INTEGRAL COMUNITARIO A.C.

DICIEMBRE 2021.



GOBIERNO DE LA  
CIUDAD DE MÉXICO

**CEDIC, A.C.**  
CENTRO DE ESTUDIOS PARA EL DESARROLLO INTEGRAL COMUNITARIO



ALCALDÍA XOCHIMILCO

MÉXICO TENOCHTITLAN  
SIETE SIGLOS DE HISTORIA

## CONTENIDO

Resumen ejecutivo	3
Capítulo I. Identificación de las características del programa presupuestario	9
Capítulo II. Contribución y destino de los recursos	29
Capítulo III. Gestión y operación de los recursos	39
Capítulo IV. Cobertura y focalización	45
Capítulo V. Consistencia de la Matriz de Indicadores	54
Capítulo VI. Transparencia y rendición de cuentas	79
Análisis FODA	85
Aspectos susceptibles de mejora	90
Conclusiones	95
Anexos	97

## Resumen ejecutivo

La evaluación gubernamental es un aspecto que ha ido cobrando relevancia en la medida que el proceso de consolidación democrática detona y promueve la búsqueda de una mayor participación ciudadana en el proceso de las políticas públicas, una creciente transparencia en la acción gubernamental, así como la mejora en la rendición de cuentas por parte de las instituciones que administran recursos públicos, entre otros. Derivado de este proceso, la visión acerca de la evaluación se ha transformado, pasando de una evaluación prácticamente orientada en el control del ejercicio de los recursos y el cumplimiento de la normatividad, hacia una evaluación que se enfoca en la transformación e impacto que beneficia a las poblaciones objetivo o ciudadanos.

Sin embargo, es importante conocer que los orígenes de la evaluación se encuentran estrechamente vinculados a los temas de planeación, programación y presupuestación del gasto público.

A partir del año 2000 se implementaron en México iniciativas para definir una política de evaluación en el Gobierno Federal. Con la publicación de la Ley Federal de Presupuesto y Responsabilidad Hacendaria (LFPRH) en 2006 el Sistema de Evaluación del Desempeño (SED) quedó establecido formalmente en el Artículo 2, Fracción LI como:

El conjunto de elementos metodológicos que permiten realizar una evaluación objetiva del desempeño de los programas, bajo los principios de verificación de grado de cumplimiento de metas y objetivos, con base en indicadores estratégicos y de gestión que permitan conocer el impacto social de los programas y proyectos.

Adicionalmente, en el año 2008 en el Proyecto de Presupuesto de Egresos de la Federación (PPEF) se comenzó a plantear la instrumentación de un Presupuesto basado en Resultados (PbR); razón por la cual se emitió el Acuerdo por el que se establecen las disposiciones

generales del Sistema de Evaluación del Desempeño, en apego a lo establecido en la Ley Federal de Presupuesto y Responsabilidad Hacendaria, incluyendo el interés de vincular las estructuras programáticas con objetivos de nivel superior como lo son los Objetivos de Desarrollo Sostenible (ODS) y el Plan Nacional de Desarrollo (PND) 2019-2024, con el fin de conocer el cumplimiento de los compromisos nacionales e internacionales adquiridos por México.

Figura 1. Vinculación de los Objetivos de Desarrollo Sostenible con el Presupuesto



Fuente:

Unidad de Evaluación del Desempeño, SHCP, 2019.

Derivado de esta necesidad de medir la efectividad de las políticas públicas, y de la nueva visión del actual gobierno en términos de contribuir a la disminución de las brechas económicas, sociales y culturales en todos los sectores, a eliminar los gastos innecesarios que impacten de manera negativa a la hacienda pública y de privilegiar la inversión productiva frente al gasto administrativo, es que se genera la obligatoriedad de realizar la Evaluación Específica de Desempeño de los Programas Presupuestarios financiados con los siguientes Fondos Federales durante el ejercicio fiscal 2020 en la Alcaldía Xochimilco:





- Fondo de Aportaciones para la Infraestructura Social (FAIS).
- Fondo de Aportaciones para el Fortalecimiento de las Entidades Federativas (FAFEF).
- Fondo para el Fortalecimiento de los Municipios y las Demarcaciones Territoriales del Distrito Federal, hoy Ciudad de México (FORTAMUN).
- Cultura

### **Tipo de Evaluación.**

Evaluación Específica de Desempeño: seguimiento y evaluación sistemática del Programa Presupuestario o Recursos Federales, que permiten la valoración objetiva del desempeño de las políticas públicas, a través de la verificación del cumplimiento de metas y objetivos con base en indicadores estratégicos y de gestión.

### **Objetivos de la Evaluación.**

#### **Objetivo General**

Contar con una valoración del desempeño de los Programas Presupuestarios financiados con Recursos Federales Transferidos en el ejercicio fiscal 2020, a través de la verificación del cumplimiento de metas y objetivos con base en indicadores estratégicos y de gestión. Así como el análisis de la información entregada por las unidades responsables de los programas, con la finalidad de identificar las diferencias entre el desempeño real y el esperado a fin de proveer información que permita retroalimentar su gestión, resultados y contribuir a la toma de decisiones.



## Objetivos Específicos

- Reportar los resultados y productos de los programas evaluados durante el ejercicio fiscal 2020, mediante el análisis de los indicadores de resultados; de los indicadores de servicios y gestión, así como de los hallazgos relevantes.
- Analizar el avance de las metas de los indicadores de la Matriz de Indicadores para Resultados (MIR) en 2020, respecto de años anteriores y el avance en relación con las metas establecidas.
- Valorar los mecanismos de focalización y cobertura de los bienes para la atención de las necesidades particulares identificadas.
- Analizar a la población potencial y objetivo, así como los mecanismos de incorporación.
- Realizar un análisis de Fortalezas y Oportunidades, Debilidades y Amenazas, y emitir recomendaciones pertinentes.
- Valorar los principales procesos en la gestión y operación, con el objetivo de identificar los problemas o limitantes que obstaculizan la gestión y ejecución del Programa Presupuestario.
- Identificar si el programa cuenta con instrumentos de planeación del cual se puedan establecer metas orientadas hacia resultados.
- Valorar el grado de sistematización de la información referente al ejercicio de los recursos para dar cumplimiento a las disposiciones en materia de rendición de cuentas y transparencia.
- Identificar los principales Aspectos Susceptibles de Mejora de los programas derivados de las evaluaciones externas y el seguimiento por parte de las URG, así como formular las recomendaciones específicas y concretas.

## Metodología.

La Evaluación Específica de Desempeño de los Programas Presupuestarios financiados con los Fondos Federales de FAIS, FAFEF, FORTAMUN y Cultura, se realizó mediante trabajo de gabinete, fundamentado en la Metodología del Marco Lógico (MML), la cual es una herramienta de planeación basada en la estructuración sistemática de la solución de problemas, que permite realizar el seguimiento de los resultados esperados; la rendición de cuentas y la evaluación de resultados e impactos. La información analizada fue la proporcionada por las siguientes unidades responsables del gasto adscritas a la Alcaldía Xochimilco:

- Dirección General de Obras Públicas y Desarrollo Urbano.
- Dirección General de Administración.
- Coordinación de Seguridad Ciudadana
- Dirección General de Desarrollo Social.
- Dirección General de Servicios Urbanos.
- Dirección General de Medio Ambiente y Desarrollo Sustentable.
- Dirección General de Recursos Materiales y Servicios Generales.

Se realizó la revisión documental en materia normativa y documentos conceptuales del PP., incluyendo lineamientos federales y locales. Las MIR vigentes, modalidad presupuestaria, diagnóstico (si era existente), entre otros documentos que el equipo evaluador consideró pertinentes analizar y valorar.

Para llevar a cabo el análisis de gabinete, se realizó la valoración cualitativa y cuantitativa de la información proporcionada por las unidades responsables del gasto a la instancia evaluadora, dicha información se agrupó en los siguientes seis capítulos:



- I. Identificación de las características del Programa Presupuestario.
- II. Contribución y destino de los recursos
- III. Gestión y Operación
- IV. Cobertura y focalización
- V. Consistencia de la Matriz de Indicadores
- VI. Transparencia y rendición de cuentas

La revisión documental se complementó con entrevistas en formato libre a los servidores públicos responsables de la ejecución del programa y con consultas a la información pública dispuesta en las diferentes páginas de transparencia del Gobierno de la Ciudad de México y de la Alcaldía Xochimilco.

En los siguientes apartados, se describe la información correspondiente a la identificación de las características del Programa presupuestario E128, Mantenimiento y Rehabilitación de áreas verdes en la Alcaldía Xochimilco; así como la revisión por parte de la instancia evaluadora, de la información proporcionada por la unidad responsable del gasto, donde se valoró cada uno de los criterios establecidos en los Términos de Referencia, los cuales rigen el lineamiento a seguir en la presente Evaluación Específica de Desempeño.



GOBIERNO DE LA  
CIUDAD DE MÉXICO



ALCALDÍA XOCHIMILCO

MÉXICO TENOCHTITLAN  
SIETE SIGLOS DE HISTORIA

## CAPÍTULO I

### IDENTIFICACIÓN DE LAS CARACTERÍSTICAS DEL PROGRAMA PRESUPUESTARIO

ALCALDÍA XOCHIMILCO

EVALUACIÓN ESPECÍFICA DE DESEMPEÑO

FONDO DE RECURSOS FEDERALES TRANSFERIDOS POR LA SECRETARÍA DE  
CULTURA

## Capítulo I. Identificación de las características del Programa presupuestario

### *1.1 Antecedentes del Fondo*

El Programa de Apoyos a la Cultura S268, sujeto a Reglas de Operación (RO), es un instrumento operado por la Secretaría de Cultura que permite aportar recursos para alentar las expresiones culturales así, como promover la difusión de los bienes artísticos y culturales entre los diversos sectores de la población, para impulsar el desarrollo artístico y cultural, asimismo preservar y enriquecer el patrimonio cultural material e inmaterial de la Nación.<sup>1</sup>

Las Reglas de Operación tienen como objetivo asegurar la aplicación eficiente, eficaz, oportuna y equitativa de los recursos públicos asignados y el acceso de la población objetivo a dichos recursos en igualdad de condiciones. Permiten también transparentar y rendir cuentas de los procesos de solicitud, selección, otorgamiento y cierre.

El Programa S268 Apoyos a la Cultura agrupa seis programas con objetivos específicos:

- ACMPM: Apoyo a las Ciudades Mexicanas Patrimonio Mundial.
- PAICE: Apoyo a la Infraestructura Cultural de los Estados.
- FOREMOBA: Apoyo a Comunidades para Restauración de Monumentos y Bienes Artísticos de Propiedad Federal.
- PACMYC: Acciones Culturales Multilingües y Comunitarias.
- AIEC: Apoyo a Instituciones Estatales de Cultura.
- PROFEST: Apoyo a Festivales Culturales y Artísticos.

---

<sup>1</sup> Acuerdo por el que se emiten las Reglas de Operación del Programa de Apoyos a la Cultura para el ejercicio fiscal 2020. [http://www.dof.gob.mx/nota\\_detalle.php?codigo=5589488&fecha=17/03/2020](http://www.dof.gob.mx/nota_detalle.php?codigo=5589488&fecha=17/03/2020).



GOBIERNO DE LA  
CIUDAD DE MÉXICO

**CEDIC, A.C.**  
CENTRO DE ESTUDIOS PARA EL DESARROLLO INTEGRAL COMUNITARIO



ALCALDÍA XOCHIMILCO

MÉXICO TENOCHTITLAN  
SIETE SIGLOS DE HISTORIA

### **Objetivo específico de la vertiente ACMPM:**

Contribuir a la conservación de los criterios de inscripción de valor universal excepcional de las Ciudades Mexicanas que les permitieron obtener la inscripción como bien cultural patrimonio de la humanidad por la UNESCO a través de la implementación de acciones de conservación del sitio (en espacios públicos), conservación de inmuebles históricos (de acceso al público) y la elaboración de estudios o proyectos ejecutivos.

El Apoyo a Ciudades Mexicanas Patrimonio Mundial es la vertiente de un programa federal de desarrollo social mediante el cual se busca cumplir con las atribuciones de la Secretaría de Cultura en la materia.

A través del ACMPM también es posible que diferentes órdenes de gobierno, instituciones de educación superior y organizaciones de la sociedad civil accedan y participen en el financiamiento de proyectos culturales.

En la siguiente tabla se describen las características del tipo y monto de apoyo de la vertiente ACMPM:

Tabla 1. Tipo y monto de apoyo

Población Objetivo	Tipo de apoyo	Monto o porcentaje	Periodicidad
Las Ciudades Mexicanas cuyo centro histórico o zona de monumentos históricos ha sido inscrito por sí mismo o como parte de un bien cultural en la Lista del Patrimonio Mundial de la Organización de las Naciones Unidas para la Educación, la Ciencia y la Cultura	Apoyo económico, en moneda nacional, mediante transferencia bancaria .	<u>Ejecución de obra pública</u> Monto máximo por proyecto: (70%) del monto total del mismo sin exceder \$3,500,000.00 (tres millones quinientos mil pesos 00/100 M.N.). El gobierno municipal, y, en su caso, con apoyo del gobierno estatal, deberá aportar (30%) del monto total del proyecto. <u>Elaboración de estudios y/o proyectos</u> Monto máximo por proyecto: (50%) del monto total del mismo sin exceder \$1,000,000.00 (un millón de pesos 00/100 M.N.). El gobierno municipal, y en su caso con apoyo del gobierno estatal, deberá aportar el (50%) del monto total del proyecto.	Anual

De acuerdo con las Reglas de Operación del Programa de Apoyos a la Cultura, se establece que el Grupo Asesor del ACMPM ejecutará el proceso de dictaminación de los proyectos y/o propuestas que presenten las Ciudades Mexicanas.

- La Dirección General de Sitios y Monumentos del Patrimonio Cultural (DGSMPC) por parte de la Secretaría de Cultura- es la instancia normativa responsable de gestionar la entrega del apoyo económico asignado a las Ciudades Mexicanas; así como los compromisos vinculados con el seguimiento del ACMPM, siempre y cuando por jerarquía no invada facultades encomendadas al Consejo Directivo.



- Cada Ciudad Mexicana -en su carácter de beneficiaria- es la instancia ejecutora, responsable de la aplicación y comprobación de los recursos, así como de la ejecución de los proyectos, observando la normativa federal, resguardando la documentación que se genere con motivo del ejercicio del apoyo económico y de los procedimientos de contratación.
- Las instancias de control y vigilancia de la aplicación y comprobación del gasto son: el Órgano Interno de Control (OIC) en la Secretaría de Cultura; el Órgano Estatal de Control (OEC) en los gobiernos de los estados y, por otro lado, los gobiernos municipales cuentan con su respectiva Contraloría Municipal. El Comité de Contraloría Social también es una instancia de control y vigilancia, en el cual participan las y los beneficiarios para verificar el cumplimiento de las metas y la correcta aplicación de los recursos públicos.

### ***1.2 Identificación y descripción del Fondo***

Tabla 2. Características del Fondo.

<b>Tema</b>	<b>Variable</b>	<b>Datos</b>
<b>Datos generales</b>	Ramo	48 cultura.
	Institución	Secretaría de Cultura.
	Entidad	Alcaldía Xochimilco, CDMX.
	Unidad Responsable	Dirección General de Sitios y Monumentos del Patrimonio Cultural.
	Clave del programa	S268
	Nombre del Programa	Programa de Apoyos a la Cultura.
	Año de Inicio	2016
	Responsable titular del programa	Arq. Arturo Balandrano Campos.

Normatividad	Nacional	<p>Constitución Política de los Estados Unidos Mexicanos.</p> <p>Ley Orgánica de la Administración Pública Federal.</p> <p>Ley Federal de Presupuesto y Responsabilidad Hacendaria.</p> <p>Ley de Coordinación Fiscal.</p> <p>Ley General de Contabilidad Gubernamental.</p> <p>Ley General de Cultura y Derechos Culturales</p> <p>Reglamento Interior de la Secretaría de Cultura.</p> <p>Ley Federal sobre Monumentos y Zonas Arqueológicas, Artísticas e Históricas.</p>
	Internacional	<p>Convención para la Protección del Patrimonio Mundial, Cultural y Natural.</p> <p>Convención para la Salvaguardia del Patrimonio Cultural Inmaterial.</p> <p>Declaración de la UNESCO relativa a la destrucción intencional del patrimonio cultural.</p>
Objetivos	Objetivo general del programa	<p>Impulsar el desarrollo integral y una mejor calidad de vida de las y los mexicanos mediante el otorgamiento de recursos para el desarrollo de proyectos a fin de promover el arte y la cultura; conservar las expresiones culturales del patrimonio cultural inmaterial; preservar los bienes que integran el patrimonio cultural material; crear y aprovechar la infraestructura cultural.</p>
	Eje del PND con el que está alineado.	II. Política social.
	Objetivo del PND con el que está alineado.	Cultura para la paz, para el bienestar y para todos.
	Eje Transversal con el que se encuentra alineado.	1.- Igualdad de género, no discriminación e inclusión.
	Eje del Programa de Gobierno de la CDMX con el que está alineado.	1.- Ciudad igualitaria y de derechos, educadora y de bienestar. 3.- Ciudad sustentable, sana y resiliente.



Objetivo del Programa de Gobierno de la CDMX con el que está alineado.	El derecho a la cultura. Infraestructura verde multifuncional. Restauración y mantenimiento de las funciones del suelo de conservación.
Programa (Sectorial, Especial o Institucional) con el que está alineado.	Programa Sectorial de Cultura 2020-2024.
Objetivo (Sectorial, especial o institucional) con el que está alineado.	Objetivo Prioritario 4 Proteger y conservar la diversidad, la memoria y los patrimonios culturales de México mediante acciones de preservación, investigación, protección, promoción de su conocimiento y apropiación.
Indicador (Sectorial, Especial o Institucional) con el que está alineado.  Método de cálculo.	Porcentaje de comunidades atendidas con acciones de capacitación y/o asesoría en materia de conservación del patrimonio cultural.  (Comunidades en las que se han realizado acciones de capacitación y/o asesoría en materia de conservación del patrimonio cultural hasta el año i / Comunidades programadas en las que se realizaron acciones de capacitación y/o asesoría en materia de conservación del patrimonio cultural.) * 100
Meta sectorial para 2020	33.3 %
Objetivo del ODS con el que está alineado.	6-Agua limpia y saneamiento. 11-Ciudades y comunidades sostenibles. 12-Producción y consumos responsables. 15-Vida de ecosistemas terrestres.
Indicador del ODS con el que está alienado.	6.3.1 Proporción de aguas residuales tratadas de manera adecuada. 6.3.2 Proporción de masas de agua de buena calidad. 6.4.1 Cambio en el uso eficiente de los recursos hídricos con el paso del tiempo. 6.6.1 Cambio en la extensión de los ecosistemas relacionados con el agua con el paso del tiempo.

		<p>6.b.1 Proporción de dependencias administrativas locales que han establecido políticas y procedimientos operacionales para la participación de las comunidades locales en la gestión del agua y el saneamiento.</p> <p>11.4.1 Total de gastos (públicos y privados) per cápita destinados a la preservación, protección y conservación de todo el patrimonio cultural y natural, desglosado por tipo de patrimonio (cultural, natural, mixto y reconocido por el Centro del Patrimonio Mundial), nivel de gobierno (nacional, regional y local o municipal), tipo de gastos (gastos de funcionamiento o inversiones) y tipo de financiación privada (donaciones en especie, financiación procedente del sector privado sin fines de lucro y patrocinio).</p> <p>12.4.2 Desechos peligrosos generados per cápita y proporción de desechos peligrosos tratados, desglosados por tipo de tratamiento.</p> <p>12.a.1 Cantidad de apoyo en materia de investigación y desarrollo prestado a los países en desarrollo para el consumo y la producción sostenible y las tecnologías ecológicamente racionales.</p> <p>15.1.2 Proporción de lugares importantes para la biodiversidad terrestre y del agua dulce incluidos en zonas protegidas, desglosada por tipo de ecosistema.</p> <p>15.3.1 Proporción de tierras degradadas en comparación con la superficie total.</p> <p>15.5.1 Índice de la Lista Roja.</p> <p>15.8.1 Proporción de países que han aprobado la legislación nacional pertinente y han destinado recursos suficientes para la prevención o el control de las especies exóticas invasoras.</p> <p>15.a.1 Asistencia oficial para el desarrollo y gasto público destinados a la conservación y el uso sostenible de la biodiversidad y los ecosistemas.</p>
Presupuesto	Presupuesto original (MDP)	150,000,000.00
	Presupuesto modificado (MDP)	150,000,000.00

	Presupuesto ejercido (MDP)	150,000,000.00
Matriz	Fin.	Contribuir al bienestar social e igualdad mediante acciones para la creación, equipamiento, mantenimiento y remodelación de infraestructura cultural para hacer un uso más intensivo de ella.
	Propósito.	Los gobiernos de las entidades federativas y municipales, o grupos comunitarios dedicados a la cultura y universidades públicas estatales, cuentan con apoyo para el desarrollo de proyectos culturales que promueven la diversidad, el mayor acceso a los bienes y servicios culturales gubernamentales, para contribuir al ejercicio de los derechos culturales de la población.
	Componente	1.- Apoyos a proyectos Culturales de Infraestructura en Municipios de atención prioritaria, entregados. 3.-Proyectos culturales comunitarios apoyados. 4.- Ciudades Mexicanas declaradas Patrimonio Mundial de la Humanidad, son apoyadas con recursos económicos otorgadas a través del Fondo Nacional para la Cultura y las Artes para el desarrollo de proyectos. 6.-Bienes muebles e inmuebles históricos y artísticos de propiedad federal intervenidos.
	Actividad	4-1. Evaluación de los proyectos presentados por las Ciudades Mexicanas del Patrimonio Mundial de la Humanidad para verificar si cumplen con los requisitos planteados en los lineamientos de operación para su dictaminación favorable por parte de la modalidad de Ciudades Patrimonio Mundial. 4-2. Dictaminación de los proyectos presentados por las Ciudades Mexicanas del Patrimonio Mundial de la Humanidad por parte del Consejo Directivo del Programa de Ciudades Mexicanas Patrimonio Mundial. 6-2. Verificación y seguimiento de la ejecución de los trabajos de obra, por medio de la entrega del informe de avance. 6-3. Selección y aprobación de proyectos.

Considerando las características del Programa presupuestario federal, el objetivo específico de la vertiente ACMPM; así como la declaratoria de Patrimonio Mundial Cultural y Natural inscrita ante la UNESCO el 11 de diciembre de 1987, la Alcaldía Xochimilco, gestionó, a través de La Asociación de Ciudades Mexicanas Patrimonio Mundial, la asignación de recursos federales para financiar el proyecto denominado; *“Conservación y Reactivación de la zona chinampera de Xochimilco cuarta fase”*. La ejecución de dicho proyecto se asignó a la Dirección General de Medio Ambiente y Desarrollo Sustentable, unidad responsable donde se clasificó a este proyecto dentro del Programa presupuestario E128 Mantenimiento y Rehabilitación de áreas verdes.

Al respecto, fue posible verificar que con fecha 9 de junio de 2020, la Dirección General de Medio Ambiente y Desarrollo Sustentable, recibió el oficio XOCH13-COA/0184/2020, el cual contiene copia de la aprobación del proyecto por parte del Consejo Directivo, con fundamento en el numeral 3.3.2 de las Reglas de Operación del Programa S268 de Apoyos a la Cultura para el ejercicio fiscal 2020.

Tabla 3. Identificación del Programa presupuestario de la Alcaldía Xochimilco.

<b>Tema</b>	<b>Variable</b>	<b>Datos</b>
<b>Datos generales</b>	Ramo	48 cultura.
	Institución	Alcaldía Xochimilco, CDMX.
	Entidad	Alcaldía Xochimilco, CDMX.
	Unidad Responsable	Dirección General de Medio Ambiente y Desarrollo Sustentable.
	Clave del programa	E128.
	Nombre del Programa	Mantenimiento y Rehabilitación de áreas verdes.
	Año de Inicio	2020
	Responsable titular del programa	Ing. Felipe Rosas Rangel.



Tabla 4. Presupuesto Pp. E128 ejercicio fiscal 2020. Fondo Federal 25QF03

Clave	A. Aprobado	B. Modificado	C. Ejercido	Avance (C/A)*100	Avance (C/B)*100
E128	ND	3,499,999.97	3,499,999.97	ND	100%

Fuente. Egresos con recursos federales 25QF03 fondo, convenio, subsidio o participación. Etiquetado Recursos Federales-Cultura. Cuenta Pública de la Alcaldía, Xochimilco. CDMX. 2020.

Tabla 5. Presupuesto Pp. E128 ejercicio fiscal 2020. Fondo Federal 150Z04

Clave	A. Aprobado	B. Modificado	C. Ejercido	Avance (C/A)*100	Avance (C/B)*100
E128	ND	1,500,000.00	1,500,000.00	ND	100%

Fuente. Egresos con recursos federales 150Z04 fondo, convenio, subsidio o participación. No Etiquetado Recursos Federales-Participaciones A Entidades Federativas Y Municipios-Rendimientos Financieros-2020-Liquida de Interés de Recursos Adicionales de Principal de la URG. Cuenta Pública de la Alcaldía, Xochimilco. CDMX. 2020.

Tabla 6. Presupuesto Pp. E128 ejercicio fiscal 2020. Fondo Federal 150Z04

Clave	Unidad	A. Original	B. Modificado	C. Alcanzado	Avance (C/A)*100	Avance (C/B)*100
E128	M <sup>2</sup>	1,233,700	1,233,700	4,221,532	342%	342%

Fuente. Cuenta Pública de la Alcaldía, Xochimilco. CDMX. 2020

Tabla 7. Criterios de valoración por cada rubro del Programa presupuestario.

Criterio	Valoración cualitativa				Hallazgo
	Sí	Parcialmente	No	N/A	
Objetivo general del programa.		X			En el documento Anteproyecto del Presupuesto de Egresos 2020, Marco de Política Pública General y Guion del Programa Operativo Anual, se encuentran descritos tres objetivos del Programa presupuestario E128 .

Eje del PND con el que está alineado.			X		No fue posible identificar en ningún documento oficial de la Alcaldía el eje de alineación del Programa presupuestario con el Plan Nacional de Desarrollo.
Objetivo del PND con el que está alineado.			X		No fue posible identificar en ningún documento oficial de la Alcaldía el objetivo de alineación del Programa presupuestario con el Plan Nacional de Desarrollo.
Eje Transversal con el que se encuentra alineado.	X				Se localizó información sobre el propósito de género en el Anteproyecto del Presupuesto de Egresos 2020 Guion del Programa Operativo Anual.
Eje del Programa de Gobierno de la CDMX con el que está alineado.	X				Se identificó información en el Anteproyecto del Presupuesto de Egresos 2020 Guion del Programa Operativo Anual y en el POA.
Objetivo del Programa de Gobierno de la CDMX con el que está alineado.	X				Se identificó información en el Anteproyecto del Presupuesto de Egresos 2020 Guion del Programa Operativo Anual y en el POA.
Programa Sectorial, Especial o Institucional con el que está alineado.			X		No fue posible identificar en ningún documento oficial de la Alcaldía el programa sectorial al que tiene alineación el Programa presupuestario.
Objetivo (Sectorial, especial o institucional) con el que está alineado.			X		No fue posible identificar en ningún documento oficial de la Alcaldía el objetivo sectorial al que tiene alineación el Programa presupuestario.
Indicador (Sectorial, Especial o			X		No fue posible identificar en ningún documento oficial de la Alcaldía el indicador sectorial al



Institucional) con el que está alineado. Método de cálculo					que tiene alineación el Programa presupuestario.
Objetivo del ODS con el que está alineado.			X		No fue posible identificar en ningún documento oficial de la Alcaldía la alineación con los Objetivos de Desarrollo Sostenible.
Indicador del ODS con el que está alienado.			X		No fue posible identificar en ningún documento oficial de la Alcaldía la alineación con el o los indicadores de los Objetivos de Desarrollo Sostenible.
Resumen narrativo de la MIR.		X			En el Anteproyecto de Egresos 2020 Marco de Política Pública General se identificó una breve descripción del Fin y Propósito.

### Observaciones:

- En el Anteproyecto de Egresos 2020 Marco de Política Pública General se describen tres objetivos, incluyendo el del eje transversal con el que tiene alineación el Pp. En esta descripción se hace alusión a la conservación y mantenimiento del área natural protegida; sin embargo, no se logró identificar claramente la vinculación con el tema de conservación de los criterios de inscripción como bien cultural patrimonio de la humanidad por la UNESCO.
- En relación con el eje transversal al cual se encuentra alineado el Programa presupuestario, fue posible identificar en el Anteproyecto de Egresos 2020 información sobre el propósito de género, sin embargo, la redacción no indica de manera clara y específica cuál es la contribución del Pp. en la igualdad de género, únicamente se enuncia la implementación de proyectos, programas y acciones, pero no se precisa cuáles son y en qué consisten.



- Con respecto a la alineación al Programa de Gobierno de la CDMX, es posible observar que la clave presupuestaria cumple con la normatividad, de conformidad con lo establecido en los Clasificadores Presupuestarios del Consejo de Armonización Contable (CONAC), así como, la alineación con el Programa de Gobierno de la Ciudad de México 2019-2024, a través de las finalidades, funciones y sub-funciones, incluyendo también la actividad institucional.
- Como se puede observar en la tabla 4, los documentos compartidos por la Dirección General de Medio Ambiente y Desarrollo Sustentable no cuentan con información relacionada a la alineación con el Plan Nacional de Desarrollo, los objetivos Sectoriales ni los Objetivos de Desarrollo Sostenible.
- Con relación al resumen narrativo de la Matriz de Indicadores para Resultados, se observó en el Anteproyecto de Egresos 2020 Marco de Política Pública General, información relativa a nivel Fin y Propósito. Al respecto se puede precisar que dicha información es poco clara y no se identifica la lógica vertical.
- A nivel Fin, el objetivo no se encuentra formulado en términos de cambios esperados en la situación general, derivado de la fase de diagnóstico; sino de acciones a realizar y menciona únicamente las áreas de valor ambiental que existen en la demarcación.
- A nivel Propósito existe ambigüedad pues existe más de un objetivo.
- Adicionalmente, no se identificó el nivel Componente ni Actividades, apartados que forman parte del resumen narrativo.
- Se identificó únicamente el apartado denominado acciones generales, donde se describen brevemente algunas actividades como retiro de residuos orgánicos e inorgánicos, chaponeo y podas.

### **Recomendaciones:**

- Se recomienda establecer un solo objetivo que sea claro y preciso en cuanto a los fines y logros a los cuales se aspira llegar, se debe formular en términos de cambios esperados en la situación general observada en la fase diagnóstica.

- Es importante también incluir en la narrativa el aspecto de conservación del bien cultural patrimonio de la humanidad; sobre todo porque el proyecto que se llevó a cabo fue financiado con el Programa de Apoyos a la Cultura en la vertiente ACMPM, que especifica en las Reglas de Operación, el objetivo fundamental al que está enfocado el recurso. Se recomienda fundamentar la estructuración del objetivo en un diagnóstico, el cual debe considerar todas las variables que afectan de manera directa a las áreas verdes, incluyendo el área natural protegida.
- En cuanto al eje transversal, se recomienda indicar de manera específica el nombre del eje al cual se encuentra alineado el Programa presupuestario: (1.- Igualdad de género, no discriminación e inclusión) así como mejorar la redacción para establecer la contribución directa del Pp. y describir de manera breve y objetiva las acciones, programas y proyectos que se implementan efectivamente en la Alcaldía para contribuir a la igualdad de género.
- Con respecto a la alineación del Programa presupuestario con el Plan Nacional de Desarrollo, el Plan Sectorial y los Objetivos de Desarrollo Sostenible, se recomienda a la Dirección General de Medio Ambiente y Desarrollo Sustentable realizar una revisión de los documentos antes mencionados para incorporar la alineación, en virtud de que México participó activamente en la definición de la Agenda 2030, la cual es el plan de acción compuesto por los Objetivos de Desarrollo Sostenible (ODS), resultado de un esfuerzo conjunto entre la población, los líderes mundiales y Naciones Unidas; adicionalmente, México fue uno de los más activos en los foros de consulta, participando y liderando el proceso de negociación, presentó propuestas puntuales para incorporar los principios de igualdad, inclusión social y económica, e impulsó que la universalidad, sustentabilidad y los derechos humanos fuesen los ejes rectores de la Agenda 2030. También abogó por la adopción de un enfoque multidimensional de la pobreza, que además de considerar el ingreso de las personas, tomará en cuenta su acceso efectivo a otros derechos básicos como la alimentación, educación, salud, seguridad social y servicios básicos en la vivienda.

- La alineación al PND sin duda alguna es información fundamental que debe ser conocida por todas las áreas de la Alcaldía para incorporarla en los documentos del Programa presupuestario pues contiene los objetivos y estrategias prioritarias durante el sexenio.
- Adicionalmente, es necesario identificar y especificar la alineación al programa sectorial, que en este caso corresponde al de Cultura 2020-2024, que es el primero en la historia de las instituciones culturales de México y que contribuye a la construcción de una “cultura para la paz, para el bienestar y para todos”, como se establece en el Eje 2. Política Social, del Plan Nacional de Desarrollo (PND), 2019-2024.
- Finalmente, con relación al resumen narrativo de la MIR, se recomienda identificar con precisión cuál es el objetivo por alcanzar y el problema por atender mediante el Pp. para contar con herramientas útiles que permitan estructurar una Matriz con lógica vertical y horizontal adecuada. Es importante también utilizar la Metodología de Marco Lógico para estructurar el problema y los niveles de la MIR.
- La MML es una herramienta de planeación basada en la estructuración sistemática de la solución de problemas, de tal manera que se constituye en un parámetro que permite el seguimiento de los resultados esperados, la rendición de cuentas y la evaluación de resultados e impactos. En otras palabras, la MML permite presentar de forma sistemática y lógica los objetivos del programa y sus relaciones de causalidad, alineándolos a objetivos de mayor nivel, en este caso el Fin y Propósito.
- Se recomienda también realizar grupos de trabajo interinstitucionales entre el personal de la Alcaldía y el personal técnico responsable del Instituto de Biología de la UNAM, a fin de incorporar a los documentos elaborados por el área responsable de la ejecución del Pp., la información contenida en el anexo técnico y los informes parciales del proyecto; “*Conservación y Reactivación de la zona chinampera de Xochimilco cuarta fase*”, pues estos contienen datos específicos relacionados con el objetivo del ACMPM, así como información sobre el problema y objetivo específico que se identificó en la zona chinampera de la demarcación.



**1.3 Indicar cuál es el problema o necesidad pública que atiende, su objetivo, qué hace, cómo lo hace, bienes y/o servicios que entrega, indicando claramente el tipo de apoyo que entrega el programa.**

Tabla 8. Criterios de valoración por cada rubro del Programa presupuestario.

Criterio	Valoración cualitativa				Hallazgo
	Sí	Parcialmente	No	N/A	
El problema o necesidad se formula como un hecho negativo o como una situación que puede ser revertida.		X			En el Anteproyecto del Presupuesto de Egresos 2020, Guion del Programa Operativo Anual, así como en el Marco de Política Pública General, se localizó una breve descripción identificada como problemática general.
Se describe de manera clara el objetivo.		X			En el documento Anteproyecto del Presupuesto de Egresos 2020, Marco de Política Pública General y Guion del Programa Operativo Anual se encuentran descritos tres objetivos del Programa presupuestario E128.
Se indican los tipos de apoyos que entrega		X			Se localizaron datos en los informes de avances y resultados elaborados por la Subdirección de Conservación Ecológica, así como en el anexo técnico y el informe final del proyecto; <i>Conservación y Reactivación de la Zona Chinampera de Xochimilco cuarta fase.</i>

**Observaciones:**

- Mediante la revisión de gabinete realizada, así como el análisis de la información proporcionada por la Dirección de Finanzas y Recursos Humanos, se identificó una breve descripción del problema en el Anteproyecto del Presupuesto de Egresos 2020 Marco de Política Pública; así como en el formato del Anteproyecto de Presupuesto



de Egresos 2020 Guion del Programa Operativo Anual proporcionado por la Dirección de Recursos Naturales; sin embargo, se observa que la información contenida en ambos documentos no es la misma, en el primer formato se describen características territoriales de la demarcación, así como la insuficiencia del presupuesto para afrontar las demandas ciudadanas con respecto a las solicitudes de mantenimiento y rehabilitación de áreas verdes urbanas.

- La redacción en este documento es poco clara y se limita únicamente a la atención de las áreas verdes urbanas que, según el documento ascienden a 2,377,458 m<sup>2</sup>, aunado a esto, se establece como meta física la cantidad de 21,200,000 m<sup>2</sup>, pero en lo descrito como problemática general se indica que con el presupuesto asignado únicamente se cumple la meta anual de 1,200,000 m<sup>2</sup>, este detalle nos conduce a concluir que no se lleva a cabo la planeación en función de la asignación de recursos y los problemas identificados, a fin de establecer metas alcanzables o que no existe coordinación entre las áreas operativas y administrativas para el análisis de la información.
- En el Anteproyecto de Presupuesto de Egresos 2020 Guion del Programa Operativo Anual, por otro lado, se describe el problema como un diagnóstico general, indicando que es la expansión de la mancha urbana la que afecta los recursos naturales existentes en la demarcación.
- Al respecto, no se identificó vinculación directa con el tema cultural ni con el objetivo de la vertiente ACMPM, a nivel ficha del Programa presupuestario.
- La meta física establecida en ambos documentos tampoco es coincidente, al respecto, la instancia evaluadora no recibió el sustento documental correspondiente a la afectación en la meta; adicionalmente, en el informe final de Cuenta Pública, no se desagrega la meta en función del presupuesto asignado por Fondo, se toma el mismo dato en todo el informe, lo cual es incongruente. Con esta información no es posible determinar si el mantenimiento y rehabilitación de las áreas verdes incluye a la región donde se lleva a cabo el proyecto; *Conservación y Reactivación de la Zona Chinampera de Xochimilco cuarta fase.*

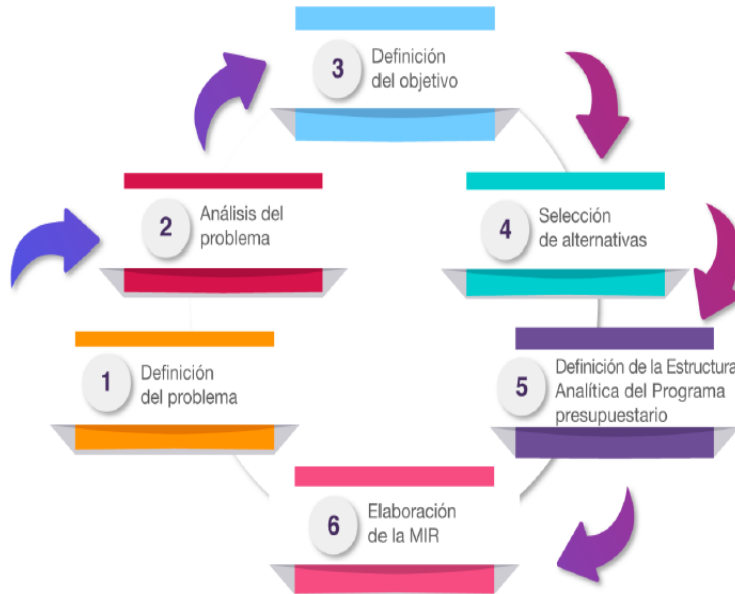
- Con relación a la claridad del objetivo, es importante mencionar que la información no es clara, es repetitiva y al especificar más de un objetivo se genera ambigüedad, se observa que el establecimiento del objetivo no se fundamenta en un diagnóstico ni en el uso de una metodología.
- La Dirección de Recursos Naturales entregó a la instancia evaluadora los Informes de Avances y Resultados, los cuales contienen información cuantitativa sobre la cantidad en ml, m<sup>2</sup>, Ton. y m<sup>3</sup>. de áreas verdes a las que se les realiza mantenimiento y rehabilitación, así como el detalle del avance físico en función de la meta establecida. Sin embargo, con esta información no es posible precisar si estos datos incluyen la limpieza del espejo de agua, apertura y desazolve de canales, apantles o acalotes de 350 metros, así como la revisión del espejo de agua en canales, zanjas y apantles de los 3,592 metros descritos en el anexo técnico del proyecto; *Conservación y Reactivación de la Zona Chinampera de Xochimilco cuarta fase*, y que, de acuerdo con el análisis, se intuye que son los bienes y servicios proporcionados por el Pp.
- La información es poco precisa, no se visualiza la vinculación en los informes de la Alcaldía correspondientes al Programa presupuestario E128, objeto de análisis de la presente evaluación, con el proyecto de Conservación y Reactivación de la Zona Chinampera, ni con los datos contenidos en el anexo técnico e informe final.

### **Recomendaciones:**

- La identificación y planteamiento del problema a resolver, así como el establecimiento de metas, requieren el desarrollo de actividades de planeación fundamentadas en diagnósticos, análisis de información cuantitativa, estadísticas actualizadas y el empleo de una metodología. Al respecto, se recomienda a la unidad responsable, emplear la metodología del Marco Lógico para apoyarse en cada una de sus seis etapas y poder establecer metas realistas y alcanzables con los presupuestos asignados, la estructura organizacional y los recursos humanos con que cuenta la Alcaldía en cada ejercicio fiscal. Así mismo, se sugiere llevar a cabo reuniones de trabajo entre las áreas involucradas en la planeación y ejecución del Fondo y Pp.



Figura 1. Etapas de la Metodología del Marco Lógico.



2

- Es también importante considerar la información contenida en el anexo técnico y el informe final del proyecto; *Conservación y Reactivación de la Zona Chinampera de Xochimilco cuarta fase*, en la estructuración y planteamiento del problema y objetivo del Programa presupuestario E128 Mantenimiento y rehabilitación de áreas verdes pues es a través de éste que se ejecuta el recurso federal transferido por la Secretaría de Cultura; por lo que no deben tratarse como programas o proyectos desvinculados. Se recomienda incorporar los datos contenidos en los documentos antes mencionados; así como el aspecto cultural en la narrativa de los documentos oficiales como el Programa Operativo Anual 2020 (POA) y el Anteproyecto del Presupuesto de Egresos 2020, a nivel ficha del Programa presupuestario ya que se observa el enfoque únicamente en áreas verdes localizadas en zonas urbanas, dejando de lado el objetivo específico del ACMPM.





GOBIERNO DE LA  
CIUDAD DE MÉXICO

**CEDIC, A.C.**  
CENTRO DE ESTUDIOS PARA EL DESARROLLO INTEGRAL COMUNITARIO



ALCALDÍA XOCHIMILCO

MÉXICO TENOCHTITLAN  
SIETE SIGLOS DE HISTORIA

## CAPÍTULO II

### CONTRIBUCIÓN Y DESTINO DE LOS RECURSOS

#### ALCALDÍA XOCHIMILCO

#### EVALUACIÓN ESPECÍFICA DE DESEMPEÑO

#### FONDO DE RECURSOS FEDERALES TRANSFERIDOS POR LA SECRETARÍA DE CULTURA

## Capítulo II. Contribución y destino de los recursos

### 2.1 El diagnóstico y descripción de necesidades.

Tabla 9. Diagnóstico; causas, efectos y caracterización de la necesidad.

Criterio	Valoración cualitativa				Hallazgos
	Sí	Parcialmente	No	NA	
Diagnóstico con causas y efectos.		X			En el Anteproyecto del Presupuesto de Egresos 2020 Guion del POA se identificó el diagnóstico general descrito de manera breve. En el anexo técnico e informe final del proyecto; <i>Conservación y Reactivación de la Zona Chinampera de Xochimilco cuarta fase</i> se localizó información más detallada.
Características de las necesidades a atender.		X			No se encontró evidencia sobre las características de las necesidades a atender en la información propia del Programa presupuestario, únicamente en el anexo técnico e informe final del proyecto; <i>Conservación y Reactivación de la Zona Chinampera de Xochimilco cuarta fase</i> .

#### Observaciones:

- En el Anteproyecto del Presupuesto de Egresos 2020 Guion del POA fue posible identificar la descripción breve del diagnóstico especificando una causa (Expansión de la mancha urbana) y tres consecuencias (contaminación, deterioro e invasiones de las áreas naturales protegidas); sin embargo, se verificó a través de la Dirección de Recursos Naturales que no existe un diagnóstico establecido en un documento oficial y conocido por el área responsable de la ejecución del Pp. Únicamente se cuenta con la información que el personal del Instituto de Biología proporciona a la Alcaldía a través de los informes trimestrales de avance del proyecto; *Conservación y*



*Reactivación de la Zona Chinampera de Xochimilco cuarta fase.* Por otra parte, la instancia evaluadora no pudo verificar en función de qué otro documento, análisis o información se establecen las metas, las actividades y los proyectos propios del Programa presupuestario.

- En función de las observaciones antes descritas, se concluye que la Alcaldía funge únicamente como entidad receptora de los recursos federales y gestora de informes con la Dirección General de Sitios y Monumentos del Patrimonio Cultural, pues es claro el desconocimiento general de la información, los objetivos, incluso las propias reglas de operación del Pp. S268, dejando ver como responsable; al equipo técnico del Instituto de Biología de la UNAM, bajo el argumento de que son ellos los expertos en el tema.
- Con relación a las características de las necesidades a atender, solo fue posible identificar información en el anexo técnico y el informe final del proyecto; *Conservación y Reactivación de la Zona Chinampera de Xochimilco cuarta fase*, pues en los documentos elaborados por la Alcaldía no existe información clara y precisa de las características que poseen las áreas verdes y zonas naturales protegidas que las hagan objeto de implementación de acciones de mantenimiento y rehabilitación, toda la narrativa de los formatos oficiales es redundante en implementar acciones, conservar y dar mantenimiento a las áreas de valor ambiental; sin embargo es carente de objetividad y precisión.

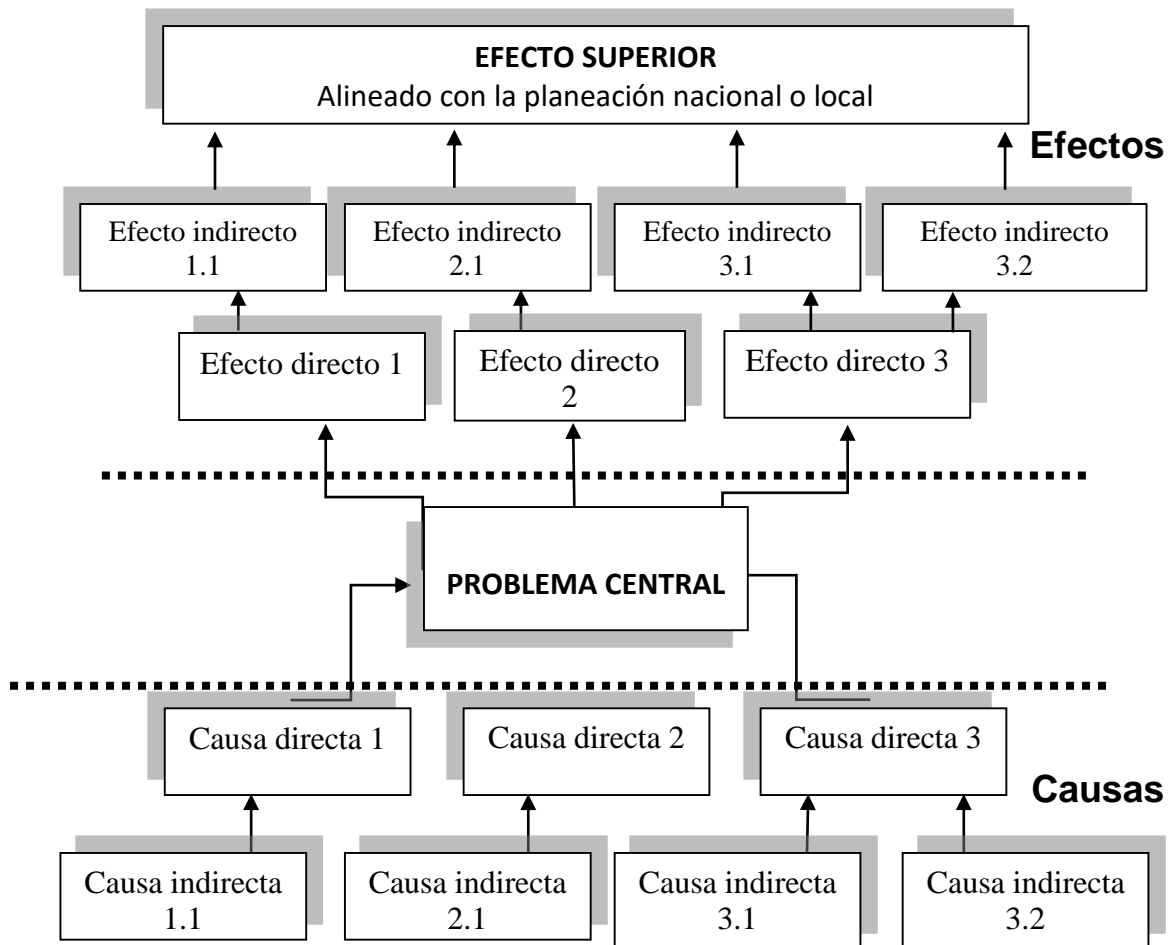
### **Recomendaciones:**

- El diagnóstico es vital en el diseño de las políticas públicas, y determina en buena medida el éxito o fracaso de la intervención pública, ya que a partir de dicho elemento se establecen las características que permitirán atender adecuadamente la problemática identificada. Por este motivo, se recomienda que la Alcaldía lleve a cabo el diagnóstico correspondiente al estado que guardan las áreas verdes y zonas



naturales protegidas de la demarcación, para fundamentar de manera clara el objetivo del Pp. El diagnóstico debe ser lo más exhaustivo posible y apegado a la realidad, fundamentándose en investigación cualitativa y cuantitativa con datos que provengan de distintas fuentes. También, se recomienda elaborar el análisis del problema utilizando como herramientas el árbol de problemas de la MML que permita identificar las causas y efectos.

Figura 2. Árbol de problemas (causas y efectos).



Este paso es uno de los más importantes pues brinda dirección y sentido en la actividad de la planeación. La información obtenida deberá estar sistematizada en un documento propio de la Alcaldía y no únicamente en la información proporcionada por el equipo técnico responsable del proyecto; *Conservación y Reactivación de la Zona Chinampera de Xochimilco cuarta fase*, pues se advierte que la Alcaldía implementó dicho proyecto a través de su Programa presupuestario basado en el conocimiento del problema identificado y diagnosticado.

En cuanto a las características de las necesidades a atender, se debe entender por necesidad la carencia de un elemento o satisfactor indispensable para la comunidad de Xochimilco y por problema, como aquellos factores que impactan de forma negativa a la comunidad. Para ello se sugiere la siguiente matriz que puede ser de utilidad.

Necesidad/ problema	Importancia					Facilidad					Viabilidad									
	Operativa		Técnica		Financiera															
	Sí	No	Sí	No	Sí	No	Sí	No	Sí	No	Sí	No								

Donde:

- **Necesidad/problema:** Colocar la necesidad o problema identificada.
- **Importancia:** Jerarquizar el nivel de importancia utilizando la escala del 1 al 5, donde 1 es el de menor importancia y 5 el de mayor importancia.
- **Facilidad:** Jerarquizar el nivel de facilidad utilizando la escala del 1 al 5, donde 1 es el de menor facilidad y 5 el de mayor facilidad.
- **Viabilidad:** Colocar una “X” en la columna correspondiente para indicar si existe viabilidad operativa, técnica o financiera

## 2.2 Plazos, objetivos, justificación y pertinencia del programa

Tabla 11. Criterios de plazos, objetivos, justificación y pertinencia

Criterio	Valoración cualitativa				Hallazgos
	Sí	Parcialmente	No	N/A	
Se define un plazo para la revisión y actualización del diagnóstico.			X		No se identificó ningún dato al respecto en los documentos analizados, derivado de que el área responsable no cuenta con diagnóstico.
Se consideran las diferencias entre las demarcaciones territoriales en la Ciudad de México para definir las necesidades y la distribución de los recursos.				X	La distribución de recursos se realiza en función del proceso de dictaminación de viabilidad de proyectos por parte del Grupo Asesor y el Consejo Directivo del ACMPM y de acuerdo con el monto solicitado por la Ciudad Patrimonio.
Correspondencia entre el objetivo y el problema.		X			El Anteproyecto del Presupuesto de Egresos 2020 Guion del POA contiene información, a través de la cual se puede establecer correspondencia entre el objetivo y lo enmarcado como problemática general. El anexo técnico y el informe final del proyecto; <i>Conservación y Reactivación de la Zona Chinampera de Xochimilco cuarta fase</i> contiene datos más precisos.
Justificación del modelo de intervención o de operación del Pp.		X			Existe en el anexo técnico y el informe final del proyecto; <i>Conservación y Reactivación de la Zona Chinampera de Xochimilco cuarta fase</i> la justificación precisa del modelo de intervención utilizado para el rescate y conservación Patrimonio Cultural de la Humanidad; sin embargo, no se

					identificó información clara en los documentos oficiales de la Alcaldía.
La pertinencia de la transferencia de recursos a la Alcaldía para el logro de objetivos.		X			Se identificó mediante el oficio número SAF/DGAF/DRF/04877/2020 la ministración de recursos a la Alcaldía por parte del Gobierno Federal con fecha 18 de noviembre de 2020. Se identificó mediante el oficio número XOCH13-ALX/373/2020 la confirmación por parte de la Alcaldía de la suficiencia presupuestal para aportar el 30% del valor total del proyecto; <i>Conservación y Reactivación de la Zona Chinampera de Xochimilco cuarta fase</i> de acuerdo con las RO.
La pertinencia de las fórmulas de distribución para el logro de objetivos.				X	La asignación de recursos del Fondo de Cultura no cuenta con fórmulas de distribución, la asignación se realiza en función del proceso de dictaminación de viabilidad de proyectos por parte del Grupo Asesor y el Consejo Directivo del ACMPM y de acuerdo al monto solicitado por la Ciudad Patrimonio, así como lo estipulado en las RO.
El Pp. cuenta a nivel local con una estrategia de cobertura documentada para atender a su población objetivo o área de enfoque.			X		La unidad responsable no cuenta con una estrategia de cobertura documentada, únicamente se identificó en el informe final del proyecto; <i>Conservación y Reactivación de la Zona Chinampera de Xochimilco cuarta fase</i> que el sitio de intervención se encuentra dentro del polígono que reconoce la UNESCO como Patrimonio Mundial de la Humanidad.
Considera el presupuesto que requiere el Pp. para atender a su población o área de enfoque objetivo en			X		La unidad responsable no cuenta con información de proyecciones del presupuesto para atender a la población objetivo.

los próximos cinco años.					
Especifica metas de cobertura anuales para los próximos cinco años a partir del ejercicio fiscal evaluado, así como los criterios con los que se definen.			X		La unidad responsable no cuenta con información respecto al establecimiento de metas de cobertura futura.
Define el momento en el tiempo en que convergerán las poblaciones o áreas de enfoque potencial y objetivo.			X		Se verificó que la unidad responsable no cuenta con información sobre la población objetivo y área de enfoque para dar respuesta a la valoración de este criterio.
Es posible alcanzar las metas de cobertura definidas con el diseño actual del Pp.			X		La unidad responsable no cuenta con metas de cobertura definidas para dar respuesta a la valoración de este criterio.

### Observaciones:

- La Dirección General de Medio Ambiente y Desarrollo Sustentable no cuenta con el diagnóstico correspondiente que, de sustento a la intervención pública, por lo tanto, tampoco se cuenta con un plazo definido para la revisión y actualización.
- Respecto a la relación que tiene el objetivo con el problema identificado, se observó que es necesario fundamentar de manera clara cuál es el problema que enfrenta la demarcación, así como el objetivo que hasta el momento es ambiguo.
- Adicionalmente, se observó parcialmente la justificación del modelo de intervención o de operación del Programa presupuestario, ya que la unidad responsable establece en todos los formatos oficiales que las áreas verdes o áreas naturales se encuentran



comprometidas por problemas de expansión demográfica y de la mancha urbana-, sin embargo al analizar la información contenida en el anexo técnico e informe final del proyecto; *Conservación y Reactivación de la Zona Chinampera de Xochimilco cuarta fase*, se puede identificar que la implementación de este proyecto obedece a niveles superiores, como lo es la restauración de un ecosistema único en el mundo, a través del cual se tiene impacto no sólo a nivel ambiental, sino económico y social de una parte de la población de Xochimilco.

- En cuanto a la pertinencia de la transferencia de recursos a la Alcaldía para el logro de objetivos, se identificó mediante oficios que la Alcaldía fue notificada sobre la transferencia de los recursos federales para llevar a cabo el proyecto; *Conservación y Reactivación de la Zona Chinampera de Xochimilco cuarta fase*, que la Alcaldía aportó recursos propios del fondo 150Z04, recursos federales no etiquetados de Participaciones a Entidades Federativas y Municipios, rendimientos financieros 2020, líquida de interés de recursos adicionales de principal de la URG.
- Se observó también el cronograma de actividades y calendarización de las ministraciones a la UNAM en el anexo técnico del proyecto; sin embargo, se identificó desfase con relación a las fechas de recepción de recursos por parte de la Alcaldía.
- Con relación a la estrategia a nivel local de la cobertura, se observó que no existe información documentada ni sistematizada al respecto, que los documentos internos de la Alcaldía contienen información sin sustento verificable, pues en los Informes de Avances y Resultados se establece que la población beneficiada con las actividades de retiro de maleza, barrido de amollo, desorillado y retiro de basura oscila entre los 20,000 y 50,000 habitantes locales, otro informe establece que los beneficiados fueron 550,000 habitantes locales, turismo local y extranjero pero la unidad responsable no entregó a la instancia evaluadora información sobre el mecanismo utilizado para llevar a cabo la medición correspondiente.
- Adicionalmente, en el informe final del proyecto; *Conservación y Reactivación de la Zona Chinampera de Xochimilco cuarta fase*, en el apartado de expectativas a futuro

se puede observar que aún no existe una estrategia diseñada, ni se cuenta con información cuantitativa que de indicio para que los trabajos realizados durante las cuatro fases del proyecto se consoliden, y puedan ser sostenibles a través del tiempo.

### Recomendaciones:

- La instancia evaluadora recomienda con carácter de urgente llevar a cabo las investigaciones necesarias para contar con el diagnóstico que de sustento a la intervención gubernamental a través del Programa presupuestario E128 Mantenimiento y rehabilitación de áreas verdes. Pues no basta con que la demarcación cuente con la declaratoria de Patrimonio Mundial si no se tiene una visión clara del problema que se enfrenta; las causas y las posibles soluciones.
- Como se mencionó en el capítulo I, con relación al objetivo, es necesario que éste se establezca de manera más clara y precisa para poder identificar la relación que mantiene con el problema; esto debe fundamentarse en datos cualitativos y cuantitativos, incluyendo también información contenida en el proyecto; *Conservación y Reactivación de la Zona Chinampera de Xochimilco cuarta fase*.
- Se recomienda con carácter de urgente realizar un análisis sobre la cobertura del Programa presupuestario, pues es imperativo conocer aquella parte de la población a la que el Programa, una vez aplicados criterios de selección, (ubicación geográfica, grupo de edad, nivel de ingreso, etc.) y restricciones (limitaciones técnicas, lineamientos de política, etc.), estará en condiciones reales de atender. Delimita el alcance de la intervención por lo que la definición debe ser exhaustiva en su caracterización, para lograr una mejor focalización del problema y una correcta aplicación de los recursos.
- Así mismo, se requiere implementar el proceso de planeación para desarrollar estrategias e implementar soluciones a largo plazo y auto sostenibles.



GOBIERNO DE LA  
CIUDAD DE MÉXICO

**CEDIC, A.C.**  
CENTRO DE ESTUDIOS PARA EL DESARROLLO INTEGRAL COMUNITARIO



ALCALDÍA XOCHIMILCO

MÉXICO TENOCHTITLAN  
SIETE SIGLOS DE HISTORIA

## CAPÍTULO III

### GESTIÓN Y OPERACIÓN DE LOS RECURSOS

#### ALCALDÍA XOCHIMILCO

#### EVALUACIÓN ESPECÍFICA DE DESEMPEÑO

### FONDO DE RECURSOS FEDERALES TRANSFERIDOS POR LA SECRETARÍA DE CULTURA

### Capítulo III. Gestión y operación

Tabla 12. Mecanismos y procesos claves en la gestión del Pp.

Criterio	Valoración cualitativa				Hallazgos
	Sí	Parcialmente	No	N/A	
El Programa presupuestario cuenta con mecanismos documentados para su ejecución y seguimiento donde se determinan las áreas responsables en cada etapa del proceso.		X			Se verificó que existe el Manual Administrativo de la Alcaldía Xochimilco con número de registro MA-64/261219-OPA-XOCH-12/160719.
La unidad responsable cuenta con diagramas de flujo de los procesos clave en la gestión y ejecución del Pp.		X			Se identificaron los diagramas de flujo de cada área que integra a la Dirección General de Medio Ambiente y Desarrollo Sustentable en el Manual Administrativo de la Alcaldía Xochimilco con número de registro MA-64/261219-OPA-XOCH-12/160719.
Los mecanismos permiten verificar que los recursos se ejercen de acuerdo con lo establecido en la normatividad, es decir existe consistencia entre los procesos normativos y de gestión local.		X			Existen los mecanismos de verificación y éstos se apegan a la normatividad vigente; sin embargo, se observó poca consistencia en la gestión local.
Existe delimitación de funciones y actividades entre		X			Se identificaron en el Manual Administrativo de la Alcaldía las funciones principales y básicas de cada

los actores que permitan una adecuada coordinación en la gestión del Pp.					área que integra la Dirección General de Medio Ambiente y Desarrollo Sustentable, con su respectiva delimitación.
Los mecanismos están estandarizados y son utilizados por todas las áreas responsables.	X				Los procedimientos se encuentran definidos en el Manual Administrativo 2019.
Los mecanismos están sistematizados, es decir, la información se encuentra en bases de datos y disponible en un sistema informático.			X		No existe sistematización ni organización de la información en el área responsable de la ejecución del Programa presupuestario.
Los mecanismos son conocidos por las áreas responsables.		X			No todas las áreas conocen el mecanismo de ejecución y seguimiento del Programa presupuestario.
Las unidades responsables cuentan con herramientas y/o plantillas de gestión de comunicación interna y externa.	X				Se identificó el uso de formatos en Excel y oficios, mediante los cuales fluye la información entre las áreas involucradas.



## Observaciones:

- Se identificó la existencia del Manual Administrativo versión 2019, que contiene las funciones principales y básicas de las áreas funcionales que integran la Alcaldía; sin embargo, no fue posible verificar que a nivel Programa presupuestario existan los mecanismos documentados y específicos que permitan verificar su seguimiento y ejecución. Las funciones y mecanismos se encuentran delimitadas a nivel área.
- Se identificaron los diagramas de flujo de cada área que integra a la Dirección General de Medio Ambiente y Desarrollo Sustentable en el Manual Administrativo; sin embargo, estos no cuentan con la conexión correspondiente y vinculatoria con el resto de las áreas que intervienen en la ejecución del Pp.
- No se tiene un diagrama específico a nivel Programa.
- Los mecanismos de verificación existen a nivel área y éstos se apegan a la normatividad vigente; sin embargo, no se identificaron a nivel Programa presupuestario, esto origina que a nivel local exista poca consistencia en la gestión, ya que incluso el área responsable de realizar la supervisión de la ejecución del fondo desconoce las Reglas de Operación del Programa S268 que es la fuente de financiamiento.
- Se observó también que el desconocimiento de la información correspondiente al Pp. genera inadecuada coordinación entre las áreas, que la única fuente de información con que cuentan son los oficios emitidos entre áreas.
- Con relación a la sistematización de los mecanismos, se observó que a nivel interno no se cuenta con una base de datos disponible y de fácil acceso a la información relativa al Programa presupuestario. La información se encuentra desordenada y no se puede rastrear de manera ágil.
- Los mecanismos de operación no son conocidos por todas las áreas involucradas, aun cuando se cuenta con el Manual Administrativo en su versión 2019, a nivel Programa presupuestario el desconocimiento es considerable, se observa que esto se deriva de

que no existe sistematización de la información, la carencia de cursos de capacitación al personal a cargo de la toma de decisiones, así como a una forma de trabajar en función de las contingencias que se presentan, es decir, a la carencia de planeación en todos los aspectos.

### Recomendaciones:

- Es imprescindible que se establezcan mecanismos específicos a nivel Pp., sobre todo debido a que actualmente por medio de esta categoría programática se aterrizan las estrategias definidas en un nivel superior, que son las políticas públicas. Adicionalmente, los Pp. se apoyan en elementos más específicos que denominamos proyectos, que convergen en la materialización de los objetivos. Para el caso de la Alcaldía Xochimilco, es crucial que el Pp E128 cuente con estos mecanismos pues se encuentra vinculado a través del proyecto; *Conservación y Reactivación de la Zona Chinampera de Xochimilco* con objetivos de índole mundial como son los ODS. Esto permitirá que cada área involucrada conozca claramente sus responsabilidades en la ejecución del fondo y que la Alcaldía no se vea así misma únicamente como un ente supervisor de las actividades realizadas por el Instituto de Biología de la UNAM.
- Se recomienda al área diseñar los diagramas de flujo a nivel Programa presupuestario pues esta representación gráfica apoya en la fácil lectura y comprensión de la secuencia de actividades y operaciones del procedimiento, de manera simultánea indica claramente él o las áreas administrativas y operativas que intervienen en cada actividad. Se sugiere realizar también la actualización correspondiente al Manual Administrativo de acuerdo con los Lineamientos Generales para el Registro de los Manuales Administrativos y Específicos de Operación de las Dependencias, Órganos, Entidades de la Administración Pública de la Ciudad de México, así como de las Comisiones, Comités, Institutos y cualquier otro Órgano Administrativo Colegiado o Unitario que constituya la Administración Pública de la Ciudad de México.

- Es fundamental que los funcionarios y personal administrativo involucrado en la operación y ejecución del fondo conozcan ampliamente los lineamientos, reglas de operación si así aplica; los alcances y objetivos del Programa presupuestario y del fondo federal con el cuál éste es financiado, a fin de poder generar información que respalde la ejecución de los recursos, que les permita elaborar y actualizar diagnósticos, crear bases de datos, modificar mecanismos de gestión interna y mejoras en los procesos. Para esto, se recomienda estructurar un programa de capacitación en temas de normatividad, gestión de proyectos y uso de metodologías de planeación.
- Se recomienda al área digitalizar los documentos relativos a la operación y ejecución del Programa presupuestario en una base de datos a la que se pueda acceder de manera fácil y que permita identificar la información por ejercicio fiscal. Para ello no se requiere un programa específico, es viable utilizar la paquetería office.
- La instancia evaluadora recomienda también generar un ambiente de sinergia entre las áreas de la Alcaldía mediante la planeación y calendarización de reuniones internas a fin de conocer el grado de impacto que cada área tiene en la ejecución de los Programas presupuestarios, proponer mecanismos más eficientes de comunicación interna que permitan mejorar el desempeño.





GOBIERNO DE LA  
CIUDAD DE MÉXICO

**CEDIC, A.C.**  
CENTRO DE ESTUDIOS PARA EL DESARROLLO INTEGRAL COMUNITARIO



ALCALDÍA XOCHIMILCO

MÉXICO TENOCHTITLAN  
SIETE SIGLOS DE HISTORIA

## CAPÍTULO IV

### COBERTURA Y FOCALIZACIÓN

#### ALCALDÍA XOCHIMILCO

#### EVALUACIÓN ESPECÍFICA DE DESEMPEÑO

#### FONDO DE RECURSOS FEDERALES TRANSFERIDOS POR LA SECRETARÍA DE CULTURA

## Capítulo IV. Cobertura y focalización

Tabla 13. Cobertura y focalización.

Criterio	Valoración cualitativa				Hallazgos
	Sí	Parcialmente	No	N/A	
El Programa presupuestario tiene definida la población potencial y se identifica la unidad de medida, cuantificación y valor durante el ejercicio fiscal 2020.		X			En el Anteproyecto de Presupuesto de Egresos 2020 únicamente se identificó un área de enfoque.
El Programa presupuestario tiene definida la población objetivo y se identifica la unidad de medida, cuantificación y valor durante el ejercicio fiscal 2020.		X			No se identifica población objetivo, sino área de enfoque.
El Programa presupuestario tiene definida la población atendida y se identifica la unidad de medida, cuantificación y valor durante el ejercicio fiscal 2020.		X			Se identificó información relacionada al área de enfoque atendida en el Anteproyecto del Presupuesto de Egresos 2020 Guion del POA, en el POA y en los Informes de Avances y Resultados. Adicionalmente, en el informe final del proyecto; <i>Conservación y Reactivación de la Zona Chinampera de Xochimilco cuarta fase</i> , sí se especifican los beneficiarios del Pp.
La población atendida se encuentra desagregada por localidad, género,		X			Se verificó que existen datos en los Informes de Avances y Resultados; así como en el informe final del proyecto; <i>Conservación y Reactivación de la</i>

grupo de edad, población indígena y cuenta con mecanismos de incorporación al Pp.					<i>Zona Chinampera de Xochimilco cuarta fase.</i>
El Programa presupuestario cuenta con datos de la evolución de la cobertura de al menos cinco años incluyendo el ejercicio fiscal evaluado.			X		La unidad responsable no cuenta con información de la evolución de la cobertura, únicamente refiere a los informes finales de las fases 1,2 y 3 del proyecto; <i>Conservación y Reactivación de la Zona Chinampera de Xochimilco.</i> Se cuenta solo con informes sobre evolución del presupuesto.
El Programa presupuestario cuenta con información sobre la cuantificación de las poblaciones, sus modificaciones y su relación con la evolución del presupuesto por entidad, municipio y desagregación geográfica.			X		La unidad responsable no cuenta con información al respecto, únicamente refiere a los informes finales de las fases 1,2 y 3 del proyecto; <i>Conservación y Reactivación de la Zona Chinampera de Xochimilco.</i>

### Observaciones:

- A nivel programa presupuestario no se tiene definida una población objetivo; únicamente se logró identificar en los documentos oficiales un área de enfoque, definida como áreas verdes protegidas y de valor ambiental; sin embargo, no se especifica la unidad de medida ni su cuantificación para el ejercicio fiscal 2020. Derivado de este hallazgo se puede concluir que el área responsable no estructuró el objetivo del programa, ni la MIR fundamentándose en información verificable y

certera, por ello existe falta de información e incongruencia en el 90% de los criterios que hasta el momento se han verificado en la presente evaluación. Se desconoce incluso a partir de qué datos el área establece las metas anuales.

- Con relación a la definición de la población objetivo, la instancia evaluadora pudo constatar que se encuentra en el mismo caso y condición que la población objetivo, se carece de información que resulte relevante a nivel Programa presupuestario.
- La instancia evaluadora pudo constatar que, con relación al criterio de población atendida, a nivel Programa presupuestario sí se especifica en el informe final emitido por el Instituto de Biología, la información de los beneficiarios; sin embargo, la información no está desagregada por género, grupo de edad, población indígena y tampoco se cuenta con mecanismos claros y documentados de incorporación al Pp.

En el informe final emitido por el Instituto de Biología de la UNAM solo se identificó una lista de 18 beneficiarios, con desagregación por localidad.

La unidad responsable no cuenta con información relativa a la evolución de la cobertura de al menos cinco años incluyendo el ejercicio fiscal evaluado, así como la cuantificación de las poblaciones; sus modificaciones y su relación con la evolución del presupuesto por entidad, municipio y desagregación geográfica. Únicamente se verificó información a nivel financiero que permitió realizar el siguiente análisis:

La tabla siguiente refleja el porcentaje de crecimiento a valores nominales, que, para el Fondo de cultura, refleja una disminución del 9.6% y del 12.5% en términos reales.

Las variaciones en el presupuesto obedecen a las modificaciones en las reglas de operación del Programa presupuestario S268 para el ejercicio fiscal 2020, donde se establece en la regla 3.4 Características de los apoyos (tipo y monto) que el monto máximo por proyecto será del

70% de aportación federal sin exceder los \$3,500,000.00, y que el el gobierno municipal, y, en su caso, con apoyo del gobierno estatal, deberá aportar (30%) del monto total del proyecto.

Tabla 14. Análisis 2016-2020 con el 70% de aportación Federal a valores nominales y reales con su tasa media de crecimiento anual.

Valores nominales					
	2017	2018	2019	2020	TCNominal
Aprobado	-	-	-	-	
Modificado	7,500,000.00	7,499,999.25	5,000,000.00	3,500,000.00	-17.3%
Comprometido	7,500,000.00	7,499,999.25	5,000,000.00	3,500,000.00	-17.3%
Devengado	7,500,000.00	7,499,999.25	5,000,000.00	3,500,000.00	-17.3%
Ejercido	7,500,000.00	7,499,999.25	5,000,000.00	3,500,000.00	-17.3%
Pagado	7,500,000.00	7,499,999.25	5,000,000.00	3,500,000.00	-17.3%
INPC	93.60	98.79	103.10	106.44	
Bases	100.00	105.54	110.15	113.72	
Deflactor	1.0472	1.1053	1.1535	1.1909	
Valores reales					
	2017	2018	2019	2020	TC Real
Aprobado	-	-	-	-	
Modificado	7,161,955.69	6,785,487.42	4,334,633.72	2,938,953.73	-20.0%
Comprometido	7,500,000.00	6,785,487.42	4,334,633.72	2,938,953.73	-20.9%
Devengado	7,161,955.69	6,785,487.42	4,334,633.72	2,938,953.73	-20.0%
Ejercido	7,161,955.69	6,785,487.42	4,334,633.72	2,938,953.73	-20.0%
Pagado	7,161,955.69	6,785,487.42	4,334,633.72	2,938,953.73	-20.0%

Tabla 15. Análisis 2016-2020 con el 70% de aportación Federal y el 30% de aportación Municipal a valores nominales y reales con su tasa media de crecimiento anual.

Valores nominales					TCNominal
	2017	2018	2019	2020	
Aprobado	-	-	-	-	
Modificado	7,500,000.00	7,499,999.25	5,000,000.00	5,000,000.00	-9.6%
Comprometido	7,500,000.00	7,499,999.25	5,000,000.00	5,000,000.00	-9.6%
Devengado	7,500,000.00	7,499,999.25	5,000,000.00	5,000,000.00	-9.6%
Ejercido	7,500,000.00	7,499,999.25	5,000,000.00	5,000,000.00	-9.6%
Pagado	7,500,000.00	7,499,999.25	5,000,000.00	5,000,000.00	-9.6%
INPC	93.60	98.79	103.10	106.44	
Bases	100.00	105.54	110.15	113.72	
Deflactor	1.0472	1.1053	1.1535	1.1909	
Valores reales					TC Real
	2017	2018	2019	2020	
Aprobado	-	-	-	-	
Modificado	7,161,955.69	6,785,487.42	4,334,633.72	4,198,505.33	-12.5%
Comprometido	7,500,000.00	6,785,487.42	4,334,633.72	4,198,505.33	-13.5%
Devengado	7,161,955.69	6,785,487.42	4,334,633.72	4,198,505.33	-12.5%
Ejercido	7,161,955.69	6,785,487.42	4,334,633.72	4,198,505.33	-12.5%
Pagado	7,161,955.69	6,785,487.42	4,334,633.72	4,198,505.33	-12.5%

Fuente. Elaboración propia con datos de la cuenta pública de 2016-2020





**Recomendaciones:**

- Se sugiere al área responsable del fondo llevar a cabo la investigación correspondiente que de sustento a la razón de ser del Programa presupuestario, contar con información clara y documentada que fundamente la definición de la población objetivo, que lleve a cabo reuniones con los ejecutores del proyecto; *Conservación y Reactivación de la Zona Chinampera de Xochimilco cuarta fase*, pues en el anexo técnico se observó que existen datos respaldados con mediciones cuantitativas del área enfoque, donde se establece la cantidad de chinampas existentes, activas y susceptibles de ser apoyadas con dicho proyecto. Se recomienda también generar un mayor grado de involucramiento de parte de la Dirección de Medio Ambiente y Recursos Naturales y no sólo asumir una postura de verificador de la ejecución del recurso por parte de la instancia contratada como lo es el Instituto de Biología de la UNAM.
- Es importante que la unidad responsable documente de manera oficial a la población atendida desagregada, por grupo de edad, población indígena y género; sobre todo porque esta información se encuentra estrechamente relacionada con el eje transversal al que se especificó que contribuye el Pp.
- Se sugiere al área responsable estructurar una base de información con una serie histórica de datos, para observar la cobertura y así mismo realizar una proyección de al menos 5 años para tener escenarios sobre la cobertura y necesidades presupuestales.

Para realizar la proyección a 5 años, cuando se tienen datos históricos, se puede considerar la siguiente fórmula.

Donde:

$$TMCA = \left( \frac{Df}{Di} \right)^{\frac{1}{n-1}}$$



TMCA= Tasa media de  
crecimiento anual

DF= dato final

Di= dato inicial

N= número de datos

- Es imprescindible también establecer y dar a conocer los mecanismos de incorporación al Programa presupuestario.

Con relación al desconocimiento de la evolución de la cobertura y la cuantificación de las poblaciones, sus modificaciones y su relación con la evolución del presupuesto por entidad, municipio y desagregación geográfica; se recomienda realizar la revisión de datos históricos, para poder realizar proyecciones sobre la población objetivo y estimaciones de presupuesto, así como el establecimiento de metas realistas. Es necesario realizar sinergia con los responsables del proyecto; *Conservación y Reactivación de la Zona Chinampera de Xochimilco cuarta fase*, pues a continuación se cita de manera textual lo redactado en informe final: *Este proyecto forma parte de una línea de investigación interdisciplinaria y participativa en el que, desde hace un poco más de 17 años, se está llevando a cabo el Laboratorio de Restauración Ecológica del Instituto de Biología (LRE-IB-UNAM) de la Universidad Nacional Autónoma de México (UNAM), junto con las personas chinamperas. Lo anterior con la finalidad de conservar y proteger el patrimonio cultural y la biodiversidad de la zona chinampera de Xochimilco y San Gregorio Atlapulco, área reconocida por la UNESCO como patrimonio mundial de la humanidad.*





GOBIERNO DE LA  
CIUDAD DE MÉXICO



ALCALDÍA XOCHIMILCO

MÉXICO TENOCHTITLAN  
SIETE SIGLOS DE HISTORIA

En el texto anterior, no se vislumbra cuál es la participación de la Alcaldía como órgano político administrativo; por ello es necesario apropiarse de la responsabilidad que se tienen a nivel Ciudad Patrimonio.

Se recomienda también que el área responsable apoye su gestión en el uso de los sistemas de información oficiales como el INEGI, los índices de pobreza emitidos por CONEVAL y SISGE.



GOBIERNO DE LA  
CIUDAD DE MÉXICO

**CEDIC, A.C.**  
CENTRO DE ESTUDIOS PARA EL DESARROLLO INTEGRAL COMUNITARIO



ALCALDÍA XOCHIMILCO

MÉXICO TENOCHTITLAN  
SIETE SIGLOS DE HISTORIA

## CAPÍTULO V

### CONSISTENCIA DE LA MATRIZ DE INDICADORES

#### ALCALDÍA XOCHIMILCO

#### EVALUACIÓN ESPECÍFICA DE DESEMPEÑO

#### FONDO DE RECURSOS FEDERALES TRANSFERIDOS POR LA SECRETARÍA DE CULTURA



## Capítulo V. Consistencia de la Matriz de Indicadores.

A continuación, se presenta la Matriz de Indicadores para Resultados estructurada por la Dirección de Recursos Naturales para el Programa presupuestario E128 Mantenimiento y Rehabilitación de áreas verdes financiado con el Fondo de Cultura.

### MATRIZ DE INDICADORES PARA RESULTADO (MIR)

<b>PROGRAMA:</b> MEDIO AMBIENTE					
<b>SUBPROGRAMA:</b> APOYO A LA ZONA CHINAMPERA					
<b>UNIDAD RESPONSABLE:</b> MEDIO AMBIENTE					
<b>OBJETIVO GENERAL:</b> DETENER EL DETERIORO ECOLÓGICO Y LA PÉRDIDA DE ESPECIES EN DÉMICAS Y EN PELIGRO DE EXTINCIÓN DE LA ZONA LACUSTRE DE XOCHIMILCO, FOMENTANDO LA PROTECCIÓN DEL PATRIMONIO CULTURAL Y NATURAL DE UNA FORMA INTEGRAL, BAJO EL EJE RECTOR DE LA REACTIVACIÓN CHINAMPERA.					

	LÓGICA DE INTERVENCIÓN	INDICADOR	FÓRMULA	MEDIOS DE VERIFICACIÓN	SUPUESTOS
<b>FIN</b>	Contribuir a evitar el deterioro ecológico de la zona lacustre de Xochimilco y preservar el patrimonio cultural de México mediante el eje rector de la reactivación chinampera.	Porcentaje de cobertura de chinampas refugio a intervenir.	$(\text{No. de chinampas atendidas} / \text{Total de chinampas activas}) * 100$ $(24/414) * 100 = 5.75\%$	Convenio de colaboración para la aplicación y operación del apoyo a las Ciudades mexicanas Patrimonio Mundial. SC/DGSMPC/COLAB /01363/2020	Se incrementa la cobertura de chinampas refugio, conforme se percibe el incremento de la productividad.
<b>PROPÓSITO</b>	Reactivación de chinampas para que vuelvan a ser productivas.	Porcentaje de incremento de chinampas refugio inscritas (2019 al 2020).	$(\text{No. de chinampas refugio inscritas en el 2020} / \text{No. de chinampas refugio inscritas en el 2019}) * 100$ $(2/28) * 100 = 7.14\%$	Registros de chinampas refugio de 2019 y 2020	Los chinamperos beneficiados mantienen el interés en continuar con el programa.
<b>COMPONENTE</b>	1. Restauración de chinampas refugio seleccionadas para su reactivación productiva. 2. Construcción y manutención de refugios para ajolotes y biofiltros (Cuarta fase).	1. Porcentaje de chinampas reactivadas para la producción. 2. Porcentaje de refugios y biofiltros construidos y con manutención.	$(\text{No. de apoyos otorgados} / \text{Total de chinampas objetivo intervenidas}) * 100$	Informe de supervisión por parte de la Alcaldía.	La Secretaría de Cultura recaba los ingresos necesarios para aportar en los trabajos.
<b>ACTIVIDADES</b>	1. Restauración y manutención de chinampas refugio para su reactivación productiva. 1.1 Selección de chinampas objetivo 1.2 Restauración de chinampas refugio 1.3 Manutención de chinampas refugio. 2. Construcción y manutención de refugios y biofiltros 2.1 Selección de zonas específicas en las chinampas objetivo 2.2 Construcción y adecuación de refugios y de biofiltros 2.3 Manutención de refugios y biofiltros.	1. Porcentaje de chinampas refugio seleccionadas que se encuentran reactivadas en actividades productivas 2. Porcentaje de avance de trabajos por chinampa en relación al número de bienes (refugios y biofiltros) implementados.	$(\text{No. de chinampas intervenidas} / \text{Total de chinampas objetivo}) * 100$	Informe de supervisión por parte de la Alcaldía.	Se establecen relaciones de colaboración entre los beneficiarios del apoyo y las autoridades de la Alcaldía, cuidando el seguimiento del plan de trabajo.

### Desagregado de la MIR (Ficha técnica)

<b>Ramo Administrativo</b>	Ramo 48
<b>Fondo</b>	Cultura
<b>Unidad Responsable del Pp. de la Alcaldía</b>	Dirección General de Medio Ambiente y Desarrollo Sustentable
<b>Nombre del Pp.</b>	E128 Mantenimiento y Rehabilitación de áreas verdes

<b>Objetivo al que corresponde el indicador</b>	Contribuir a evitar el deterioro ecológico de la zona lacustre de Xochimilco y preservar el patrimonio cultural de México, mediante el Eje rector de la reactivación chinampera.	<b>Marque el nivel (x)</b>	<b>Fin ( X )</b>
			<b>Propósito ( )</b>
			<b>Componente ( )</b>
			<b>Actividad ( )</b>

#### Datos de identificación del Indicador

<b>Orden</b>	1	<b>Nombre del Indicador</b>	Porcentaje de cobertura de chinampas refugio a intervenir
<b>Dimensión del Indicador</b>	Efectividad	<b>Tipo de Indicador para los resultados</b>	Estratégico

#### Método de Cálculo

(No. de chinampas atendidas/ Total de chinampas activas) \*100

#### Meta

<b>Unidad de Medida</b>	Porcentaje
<b>Frecuencia de medición</b>	
<b>Meta programada</b>	
<b>Parámetros de semaforización</b>	

### Desagregado de la MIR (Ficha técnica)

<b>Ramo Administrativo</b>	Ramo 48
<b>Fondo</b>	Cultura
<b>Unidad Responsable del Pp. de la Alcaldía</b>	Dirección General de Medio Ambiente y Desarrollo Sustentable
<b>Nombre del Pp.</b>	E128 Mantenimiento y Rehabilitación de áreas verdes

<b>Objetivo al que corresponde el indicador</b>	Reactivación de chinampas para que vuelvan a ser productivas	<b>Marque el nivel (x)</b>	<b>Fin ( )</b>
			<b>Propósito (X)</b>
			<b>Componente ( )</b>
			<b>Actividad ( )</b>

### Datos de identificación del Indicador

<b>Orden</b>	2	<b>Nombre del Indicador</b>	Porcentaje de incremento de chinampas refugio inscritas (2019 al 2020)
<b>Dimensión del Indicador</b>	Efectividad	<b>Tipo de Indicador para los resultados</b>	Estratégico

### Método de Cálculo

(No. de chinampas refugio inscritas en el 2020/ No. de chinampas refugio inscritas en el 2019) \*100

### Meta

<b>Unidad de Medida</b>	Porcentaje
<b>Frecuencia de medición</b>	
<b>Meta programada</b>	
<b>Parámetros de semaforización</b>	

### Segregado de la MIR (Ficha técnica)

<b>Ramo Administrativo</b>	Ramo 48
<b>Fondo</b>	Cultura
<b>Unidad Responsable del Pp. de la Alcaldía</b>	Dirección General de Medio Ambiente y Desarrollo Sustentable
<b>Nombre del Pp.</b>	E128 Mantenimiento y Rehabilitación de áreas verdes

<b>Objetivo al que corresponde el indicador</b>	Restauración de chinampas refugio seleccionadas para su reactivación productiva.	<b>Marque el nivel (x)</b>	<b>Fin ( )</b>
			<b>Propósito ( )</b>
			<b>Componente ( X )</b>
			<b>Actividad ( )</b>

### Datos de identificación del Indicador

<b>Orden</b>	3	<b>Nombre del Indicador</b>	Porcentaje de chinampas reactivadas para la producción
<b>Dimensión del Indicador</b>	Eficacia	<b>Tipo de Indicador para los resultados</b>	Gestión

### Método de Cálculo

(No. de apoyos otorgados/ Total de chinampas objetivo-intervenidas) \*100

### Meta

<b>Unidad de Medida</b>	Porcentaje
<b>Frecuencia de medición</b>	
<b>Meta programada</b>	
<b>Parámetros de semaforización</b>	

### Desagregado de la MIR (Ficha técnica)

<b>Ramo Administrativo</b>	Ramo 48
<b>Fondo</b>	Cultura
<b>Unidad Responsable del Pp. de la Alcaldía</b>	Dirección General de Medio Ambiente y Desarrollo Sustentable
<b>Nombre del Pp.</b>	E128 Mantenimiento y Rehabilitación de áreas verdes

<b>Objetivo al que corresponde el indicador</b>	Construcción y manutención de refugios para ajolotes y biofiltros.	<b>Marque el nivel (x)</b>	<b>Fin ( )</b>
			<b>Propósito ( )</b>
			<b>Componente ( X )</b>
			<b>Actividad ( )</b>

### Datos de identificación del Indicador

<b>Orden</b>	3	<b>Nombre del Indicador</b>	Porcentaje de refugios y biofiltros construidos y con manutención
<b>Dimensión del Indicador</b>	Eficacia	<b>Tipo de Indicador para los resultados</b>	Gestión

### Método de Cálculo

(No. de apoyos otorgados/ Total de chinampas objetivo-intervenidas) \*100

### Meta

<b>Unidad de Medida</b>	Porcentaje
<b>Frecuencia de medición</b>	
<b>Meta programada</b>	
<b>Parámetros de semaforización</b>	

### Segregado de la MIR (Ficha técnica)

<b>Ramo Administrativo</b>	Ramo 48
<b>Fondo</b>	Cultura
<b>Unidad Responsable del Pp. de la Alcaldía</b>	Dirección General de Medio Ambiente y Desarrollo Sustentable
<b>Nombre del Pp.</b>	E128 Mantenimiento y Rehabilitación de áreas verdes

<b>Objetivo al que corresponde el indicador</b>	Restauración y manutención de chinampas refugio para su reactivación	<b>Marque el nivel (x)</b>	<b>Fin ( )</b>
			<b>Propósito ( )</b>
			<b>Componente ( )</b>
			<b>Actividad ( X )</b>

### Datos de identificación del Indicador

<b>Orden</b>	4	<b>Nombre del Indicador</b>	Porcentaje de chinampas refugio seleccionadas que se encuentran reactivadas en actividades productivas
<b>Dimensión del Indicador</b>	Eficacia	<b>Tipo de Indicador para los resultados</b>	Gestión

### Método de Cálculo

(No. de chinampas intervenidas/ Total de chinampas objetivo) \*100

### Meta

<b>Unidad de Medida</b>	Porcentaje
<b>Frecuencia de medición</b>	
<b>Meta programada</b>	
<b>Parámetros de semaforización</b>	



### Segregado de la MIR (Ficha técnica)

<b>Ramo Administrativo</b>	Ramo 48
<b>Fondo</b>	Cultura
<b>Unidad Responsable del Pp. de la Alcaldía</b>	Dirección General de Medio Ambiente y Desarrollo Sustentable
<b>Nombre del Pp.</b>	E128 Mantenimiento y Rehabilitación de áreas verdes

<b>Objetivo al que corresponde el indicador</b>	Construcción y manutención de refugios y biofiltros	<b>Marque el nivel (x)</b>	<b>Fin ( )</b>
			<b>Propósito ( )</b>
			<b>Componente ( )</b>
			<b>Actividad ( X )</b>

### Datos de identificación del Indicador

<b>Orden</b>	4	<b>Nombre del Indicador</b>	Porcentaje de avance de trabajos por chinampa con relación al número de bienes (refugios y biofiltros) implementados
<b>Dimensión del Indicador</b>	Eficacia	<b>Tipo de Indicador para los resultados</b>	Gestión

### Método de Cálculo

(No. de chinampas intervenidas/ Total de chinampas objetivo) \*100

### Meta

<b>Unidad de Medida</b>	Porcentaje
<b>Frecuencia de medición</b>	
<b>Meta programada</b>	
<b>Parámetros de semaforización</b>	

Tabla 14. Resumen Narrativo de la MIR.

Criterio	Valoración cualitativa				Hallazgos
	Sí	Parcialmente	No	N/A	
Se identifica el resumen narrativo de la MIR en el documento normativo del Programa presupuestario.	X				Se identificaron los 4 niveles de la MIR.
Los objetivos de la MIR se encuentran redactados de manera correcta.		X			La redacción de objetivos es poco clara y ambigua.
Se identifica lógica vertical en la MIR, esta es clara y se valida en su totalidad.		X			Los objetivos son ambiguos, por lo tanto, no es posible precisar la lógica vertical.

### Observaciones:

El resumen narrativo de la MIR se encuentra completo al presentar los cuatro niveles de objetivos; sin embargo, la redacción de éstos a nivel Propósito, Componente y Actividades es poco clara y se repite la información, por lo tanto, esto no permite que se establezca lógica vertical en su totalidad.

Tabla 15. Lógica vertical de la MIR.

Criterio	Valoración cualitativa				Hallazgos
	Sí	Parcialmente	No	N/A	
El objetivo general o Fin está claramente especificado y no existe ambigüedad en su redacción.	X				El objetivo es claro y no existe ambigüedad en su redacción.

Es un objetivo o Fin superior al que el Pp. contribuye, esto es, no se espera que con la ejecución del Pp. sea suficiente para alcanzar el Fin.	X				Lo descrito en este nivel de la MIR sí corresponde a un objetivo de nivel superior y con la ejecución del Pp. no se logra en su totalidad.
El Fin es único, por lo tanto, incluye un solo objetivo.	X				La redacción corresponde a un solo objetivo.
El objetivo general o Fin está vinculado con objetivos estratégicos de la Alcaldía o del Programa Sectorial.		X			Se identificó vinculación con los objetivos generales de gobierno a nivel Alcaldía.
Su logro no está controlado por los responsables del programa.	X				Al ser un objetivo de nivel superior, el logro no lo controla la unidad ejecutora del Pp.
El objetivo específico o Propósito está claramente especificado, no existe ambigüedad en su redacción.	X				La redacción es clara y sí es alusiva a un logro esperado.
El objetivo específico o Propósito es consecuencia directa que se espera que ocurra como resultado de los componentes y supuestos a ese nivel de objetivos.		X			Se observó correlación parcial ya que lo establecido en el nivel Componente es ambiguo.
El Propósito es único, por lo tanto, incluye un solo objetivo.	X				Se especifica un solo objetivo.

En su redacción incluye a la población objetivo			X		No se incluye a la población objetivo.
Su logro no está controlado por los responsables del programa.	X				El objetivo no está bajo control de los ejecutores del Pp.
Los resultados o componentes están claramente especificados, son los bienes o servicios que produce el programa.		X			No se identifica de manera clara cuales son los bienes y/o servicios que se generan con el Pp.
Los resultados o componentes son necesarios, es decir, ninguno es prescindible para producir el propósito.		X			La información establecida es ambigua y no permite precisar si los componentes son prescindibles para el Propósito.
Su realización genera junto con los supuestos en ese nivel de objetivos el propósito.		X			Sí se identifica esta correlación, aunque la redacción es ambigua.
Las actividades están claramente especificadas y se enlistan en orden cronológico.		X			Lo descrito en este nivel es repetitivo y no se identificó orden cronológico.
Tienen asignado un número o código que permita identificar a que resultado corresponden.		X			Cada actividad sí cuenta con un número especificado.
Su logro está controlado por los responsables del programa.	X				El logro se encuentra totalmente controlado por el área ejecutora del Pp.

## Observaciones:

- Nivel Fin

En este nivel el área responsable cuenta únicamente con información relativa a los objetivos a nivel Alcaldía con los que se vincula el Pp.; sin lograr establecer la relación con objetivos de nivel superior como los contenidos en el Plan Sectorial de Cultura.

- Nivel Propósito

En este nivel se observó que se cuenta con un solo objetivo; sin embargo, éste es poco preciso, en su redacción no se incluye a la población objetivo, únicamente se hace alusión a las chinampas, lo que nos da indicio de que no se cuenta con información precisa sobre la cobertura y que probablemente existe confusión con el concepto de área de enfoque y población objetivo.

- Nivel Componente

Para este nivel de la MIR se observó que la redacción es ambigua, se habla de restauración, manutención y construcción; sin embargo, para entender a qué se hace referencia, es necesario contar con información adicional o entender el contexto, con esto no se especifica de manera clara cuales son los bienes o servicios que deben ser entregados para alcanzar el propósito, esto hace que la MIR tenga lógica vertical ambigua.

- Nivel Actividades

El nivel de actividades se observa desordenado, aun cuando las actividades descritas tienen asignado un número, el orden cronológico no es claro, la redacción es repetitiva y ambigua, adicionalmente, no se identifica claramente la relación específica con el nivel componente ya que en ambos niveles se describen conceptos similares; por lo tanto, esta información no contribuye a que la Matriz tenga lógica vertical. Se infiere que la construcción no se fundamenta en una metodología.

Tabla 16. Lógica horizontal de la MIR.

Criterio	Valoración cualitativa				Hallazgos
	Sí	Parcialmente	No	N/A	
Se identifican indicadores en cada nivel de la MIR para medir el desempeño del Pp. y éstos son claros.		X			Sí se identificaron indicadores para los tres niveles expresados en la MIR.
Los indicadores cuentan con un método de cálculo y éste es claro.		X			Sí cuentan con un método de cálculo expresado en porcentaje.
Los indicadores evalúan un aspecto sustantivo de los objetivos y permiten una adecuada valoración en el logro de estos.			X		No se identificó que los indicadores evalúen el aspecto sustantivo descrito en la MIR.
Los indicadores permiten efectuar el seguimiento en la frecuencia de la medición			X		No se identificó frecuencia de medición en la MIR.
Se observa avance de los indicadores respecto a sus metas en el ejercicio fiscal 2020 y años anteriores.			X		No fue posible identificar esta información en la MIR.
Los indicadores cumplen con los criterios CREMAA3.			X		Los indicadores establecidos no cumplen con dichos criterios.

3 Claros, Relevantes, Económicos, Monitoreables, Adecuados, Aportación marginal.

Se cuenta con fichas técnicas de los indicadores del Pp.		X			Se cuenta con fichas técnicas sin embargo se identificó falta de información en ellas.
Las metas de cada indicador especifican su unidad de medida.			X		No se cuenta con esta información.
Las metas de cada indicador están orientadas a impulsar el desempeño, es decir, no son laxas.			X		No se cuenta con esta información.
Las metas son representativas para medir su efectividad.			X		No se cuenta con esta información.
Las metas son factibles de alcanzar considerando los plazos, recursos humanos y financieros con los que cuenta el Pp. y la URG.			X		No se cuenta con esta información.
Se identifican claramente los medios de verificación para cada indicador en cada nivel de la MIR.		X			Se identificaron medios de verificación para los tres niveles expresados en la MIR.
Los medios de verificación identificados son suficientes y permiten confirmar que la información es confiable, correcta y transparente.		X			Es necesario contar con medios de verificación plenamente estructurados y sustentados.
Los medios de verificación señalan el sitio donde se deposita la información sobre el			X		Los medios de verificación no contienen esta información.

cumplimiento de las metas de los indicadores.					
Los medios de verificación como páginas o portales son sitios oficiales.	X				Los medios de verificación corresponden a documentos oficiales propios de la Alcaldía.

### Observaciones:

- La MIR propuesta por el área responsable para el Pp. carece de lógica horizontal.
- Los indicadores no evalúan aspectos sustantivos relacionados a lo establecido en los cuatro niveles de la MIR.
- Es parcial el nivel de precisión y desagregación de los indicadores.
- Adicionalmente, éstos carecen de la mayoría de los criterios CREMAA.
- Los medios de verificación son insuficientes y su aportación a la confiabilidad y transparencia de la información es poco significativa.
- Los medios de verificación no indican las páginas o portales donde se pueda consultar la información.
- No se cuenta con las fichas técnicas completas de los indicadores que incluyan dimensión, metas, unidad de medida, temporalidad y línea base.
- Las fichas técnicas no cuentan con todos los elementos necesarios para llevar a cabo las mediciones del indicador e identificar su evolución.





## Recomendaciones:

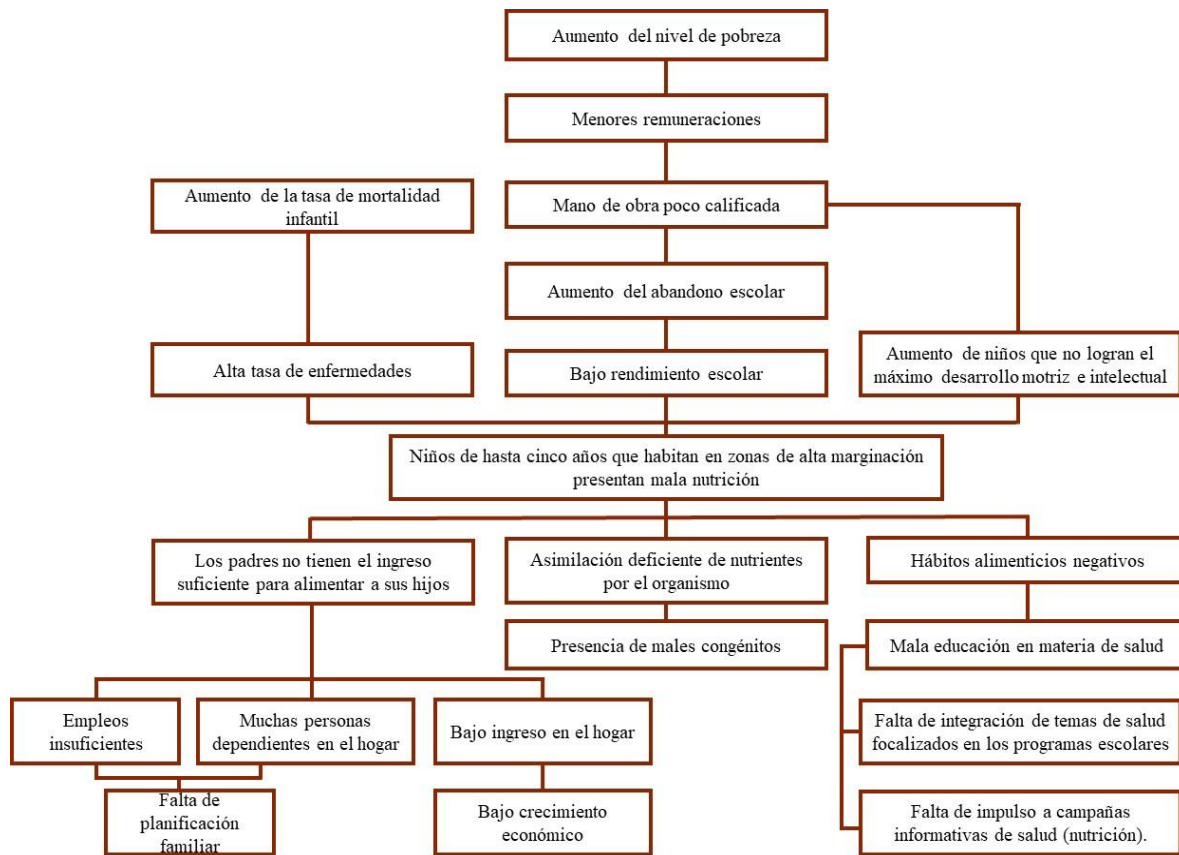
- Revisar la redacción del nivel propósito para establecerlo como un objetivo concreto que responda a la pregunta ¿Qué resultado específico se espera lograr con el programa en la población objetivo?
- El nivel propósito debe incluir a la población objetivo.
- A nivel componente es importante especificar claramente los bienes y servicios que deberán ser producidos o entregados por medio del programa a la población objetivo para cumplir con el propósito.
- Por cada resultado o componente se deben organizar secuencialmente las actividades con un código claro de identificación.

Adicionalmente se recomienda emplear la Metodología de Marco Lógico para estructurar la Matriz de Indicadores para Resultados y generar lógica vertical y horizontal que de sustento al Programa presupuestario de manera general.

A continuación, mediante la ejemplificación de un problema hipotético se describen de manera breve los aspectos fundamentales de la metodología, los cuales se encuentran contenidos en el documento denominado Guía para la elaboración de la Matriz de Indicadores de Resultados publicada por CONEVAL, que de manera muy clara brinda elementos técnicos para una adecuada construcción de la MIR.

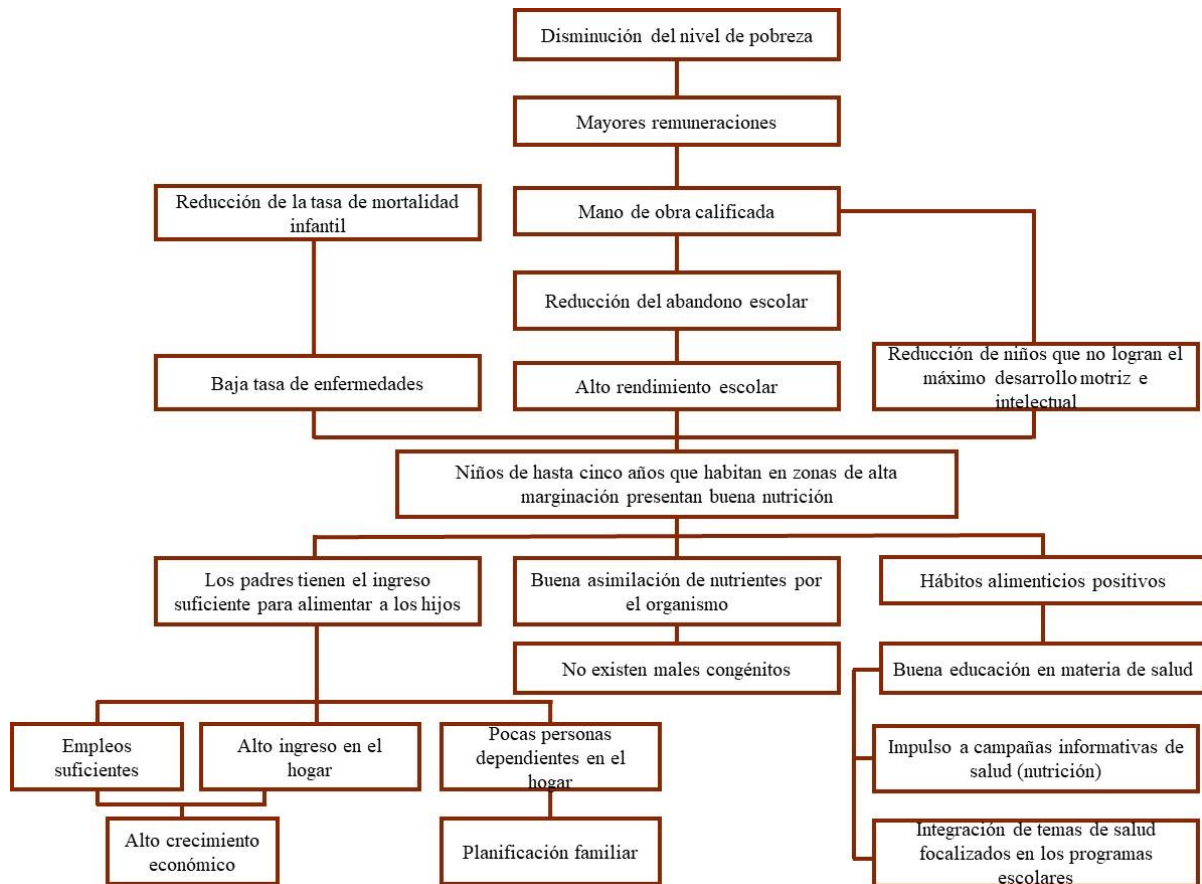
Para una adecuada construcción de la MIR el primer aspecto fundamental es la identificación y conceptualización del problema que se busca resolver; para ello, se puede usar la herramienta del árbol de problemas y objetivos, cuya construcción debe partir de los análisis o el diagnóstico realizados sobre el tema y que muestran evidencia empírica del problema.

**Figura 1. Árbol de problemas**



Una vez construido el árbol del problema, se procede a construir el de objetivos. Este último es una representación de la situación esperada en el caso de que el problema fuese resuelto.

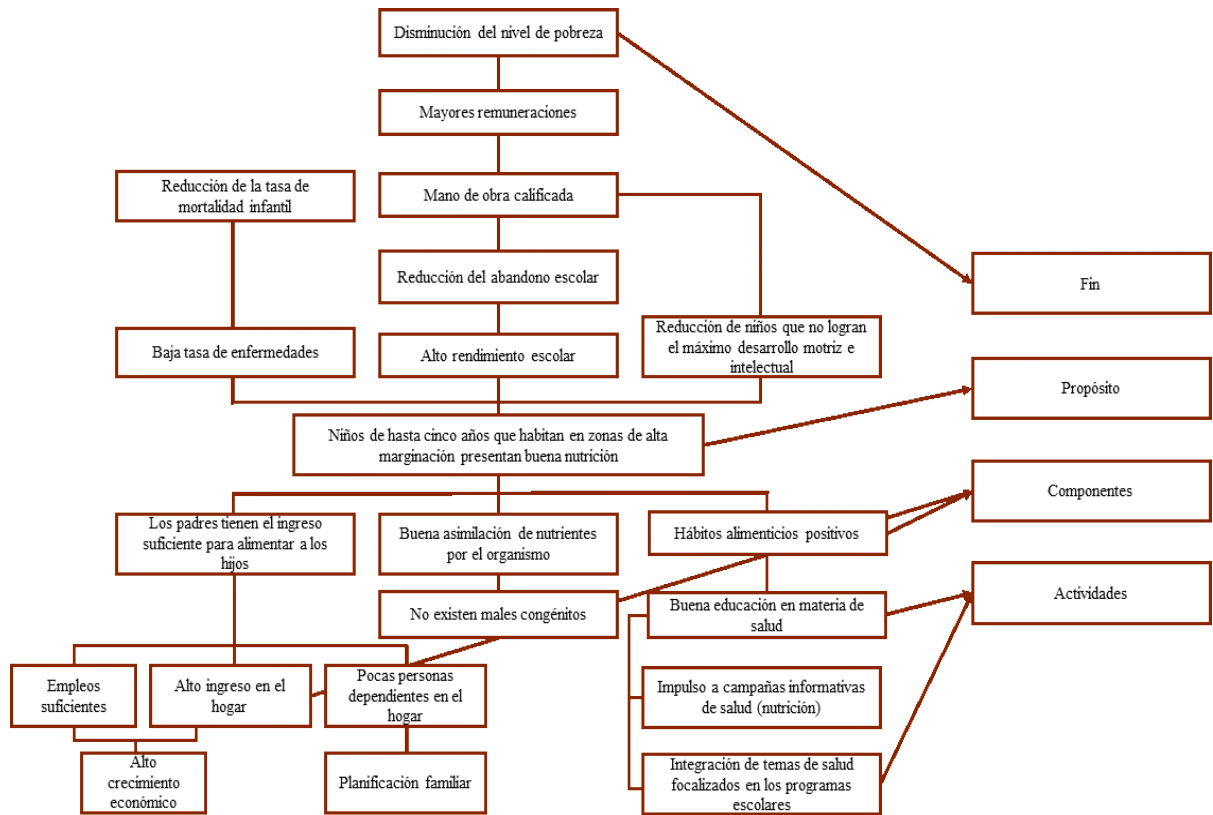
**Figura 2. Árbol de objetivos**





El árbol de objetivos constituye una herramienta muy útil para elaborar la columna de resumen narrativo de la MIR, puesto que la información del árbol se traslada al fin, propósito, componentes y actividades de la matriz.

**Figura 3. Árbol de objetivos con (Fin, Propósito, Componentes y Actividades)**



La MIR recoge información del árbol de objetivos, pero la ordena desde un punto de vista institucional, es decir, sólo desde la perspectiva de uno de los programas o instituciones participantes en la solución del problema.

**Figura 4. Matriz de indicadores de rendimiento**

	<b>Resumen</b>	<b>Indicadores</b>	<b>Medios de verificación</b>	<b>Supuestos</b>
<b>Fin</b>	Contribuir a la reducción de la mortalidad infantil en las zonas de alta marginación.	Variación de la mortalidad infantil 2020-2019	Anuario estadístico de sector salud anual Encuesta de epidemiología	La población enseña los conocimientos aprendidos sobre buenos hábitos alimenticios a sus hijos e hijas”
<b>Propósito</b>	Niños menores de cinco años que habitan en zonas de alta marginación presentan buena nutrición.	Porcentaje de niños menores de cinco años que habitan en zonas de alta marginación que mejoraron su alimentación	Reportes internos anuales Investigaciones externas por Universidades	La población infantil ingiere suplementos y se alimenta de forma balanceada
<b>Componentes</b>	1. Apoyo económico para alimentación entregado 2. Cursos de buenos hábitos alimenticios impartidos.	1. Porcentaje de recursos entregados 2. Porcentaje de cursos realizados	Cuenta pública anual Estados financieros Reportes trimestrales de avances físico Programa operativo anual	Hay participación de los padres de familia y aplican lo aprendido en los cursos
<b>Actividades</b>	A1C1 Realizar el padrón de beneficiarios. A2C1 Identificar los centros de entrega del apoyo. A3C1 Supervisar la entrega del apoyo. A1C2 Determinar los contenidos del curso. A2C2 Seleccionar a los capacitadores. A3C2 Realizar la programación de las capacitaciones		Lista de beneficiarios Fotografías de seguimiento Reportes internos Programa de capacitaciones Evaluaciones de las capacitaciones	Las autoridades son favorables al proyecto Hay interés de los padres de familia en participar

La ficha técnica es un instrumento de transparencia que permite hacer pública la forma en que se calculan los valores del indicador y comunicar los detalles técnicos que facilitan su comprensión, para que cualquier usuario esté en posibilidad de rehacer los cálculos de éste.

### Desagregado de la MIR (Ficha técnica)

Nivel: Fin

<b>Ramo Administrativo</b>	Ramo 33 Aportaciones Federales para Entidades Federativas y Municipios
<b>Fondo</b>	FORTAMUN
<b>Unidad Responsable del Pp. de la Alcaldía</b>	Dirección de Desarrollo Social
<b>Nombre del Pp.</b>	02050603 alimentación para la población infantil

<b>Objetivo al que corresponde el indicador</b>	Contribuir a la reducción de la mortalidad infantil en las zonas de alta marginación.	<b>Marque el nivel (x)</b>	<b>Fin (X)</b>
			<b>Propósito ( )</b>
			<b>Componente( )</b>
			<b>Actividad( )</b>

### Datos de identificación del indicador

<b>Orden</b>	1	<b>Nombre del indicador</b>	Tasa de variación de mortalidad infantil
<b>Dimensión del indicador</b>	Efectividad	<b>Tipo de indicador para los resultados</b>	Estratégico

### Método de Cálculo

$((\text{Índice mortalidad infantil por desnutrición del año 2020} / \text{Índice de mortalidad infantil por desnutrición 2019}) - 1) * 100$

<b>Meta</b>	
<b>Unidad de Medida</b>	Tasa de variación
<b>Frecuencia</b>	Anual
<b>Meta programada</b>	Reducción en -5%
<b>Parámetros de semaforización</b>	Verde: $\geq$ al -5% Amarillo: Entre 0 y -4.99% Rojo: $\geq$ 1

**Desagregado de la MIR (Ficha técnica)**  
**Nivel: Propósito**

<b>Ramo Administrativo</b>	Ramo 33 Aportaciones Federales para Entidades Federativas y Municipios
<b>Fondo</b>	FORTAMUN
<b>Unidad Responsable del Pp. de la Alcaldía</b>	Dirección de Desarrollo Social
<b>Nombre del Pp.</b>	02050603 alimentación para la población infantil

<b>Objetivo al que corresponde el indicador</b>	Niños menores de cinco años que habitan en zonas de alta marginación presentan buena nutrición.	<b>Marque el nivel (x)</b>	<b>Fin ( )</b>
			<b>Propósito ( x )</b>
			<b>Componente( )</b>
			<b>Actividad( )</b>

**Datos de identificación del indicador**

<b>Orden</b>	2	<b>Nombre del indicador</b>	Cobertura de niños con mejora alimentación
<b>Dimensión del indicador</b>	Efectividad	<b>Tipo de indicador para los resultados</b>	Estratégico

Método de Cálculo
(Número de niños que mejorar su alimentación / población objetivo) X100

Meta	
Unidad de Medida	Porcentaje
Frecuencia	Anual
Meta programada	80%
Parámetros de semaforización	Verde: >=80% Amarillo: Entre 70-79% Rojo: <= 69%

**Desagregado de la MIR (Ficha técnica)**  
**Nivel: Componente 1**

Ramo Administrativo	Ramo 33 Aportaciones Federales para Entidades Federativas y Municipios
Fondo	FORTAMUN
Unidad Responsable del Pp. de la Alcaldía	Dirección de Desarrollo Social
Nombre del Pp.	02050603 alimentación para la población infantil

Objetivo al que corresponde el indicador	Apoyo económico para alimentación entregado	Marque el nivel (x)	Fin ( )
			Propósito ( )
			Componente( X )
			Actividad( )

**Datos de identificación del indicador**

Orden	3	Nombre del indicador	Gasto social aplicado
Dimensión del indicador	Eficacia	Tipo de indicador para los resultados	Táctico



Método de Cálculo
(Cantidad de recurso entregado / cantidad de recurso programado) X100

Meta	
Unidad de Medida	Porcentaje
Frecuencia	Anual
Meta programada	95%
Parámetros de semaforización	Verde: >=95% Amarillo: Entre 85-94% Rojo: <= 84%

**Desagregado de la MIR (Ficha técnica)**  
**Nivel: Componente 2**

Ramo Administrativo	Ramo 33 Aportaciones Federales para Entidades Federativas y Municipios
Fondo	FORTAMUN
Unidad Responsable del Pp. de la Alcaldía	Dirección de Desarrollo Social
Nombre del Pp.	02050603 alimentación para la población infantil

Objetivo al que corresponde el indicador	Porcentaje de cursos realizados	Marque el nivel (x)	Fin ( )
			Propósito ( )
			Componente( X )
			Actividad( )

**Datos de identificación del indicador**

Orden	3	Nombre del indicador	Nivel de gestión de cursos
Dimensión del indicado	Eficacia	Tipo de indicador para los resultados	Táctico



**Método de Cálculo**

(Número de cursos realizados/ Número de curso programados) X100

**Meta**

<b>Unidad de Medida</b>	<b>Porcentaje</b>
<b>Frecuencia</b>	Anual
<b>Meta programada</b>	90%
<b>Parámetros de semaforización</b>	Verde: >=90% Amarillo: Entre 80-89% Rojo: <= 79%



GOBIERNO DE LA  
CIUDAD DE MÉXICO



ALCALDÍA XOCHIMILCO

MÉXICO TENOCHTITLAN  
SIETE SIGLOS DE HISTORIA

## CAPÍTULO VI

### TRANSPARENCIA Y RENDICIÓN DE CUENTAS

#### ALCALDÍA XOCHIMILCO

#### EVALUACIÓN ESPECÍFICA DE DESEMPEÑO

#### FONDO DE RECURSOS FEDERALES TRANSFERIDOS POR LA SECRETARÍA DE CULTURA

## Capítulo VI. Transparencia y rendición de cuentas

Tabla 17. Mecanismos de transparencia y rendición de cuentas.

Criterio	Valoración cualitativa				Hallazgos
	Sí	Parcialmente	No	N/A	
La URG reporta información documentada para monitorear el desempeño del Pp.	X				Se localizó en la página oficial de la Alcaldía y en la Plataforma Nacional de Transparencia toda la información establecida en los Artículos 121,122,124,143,145,146,147 y 172 de la Ley de Transparencia, Acceso a la información Pública y Rendición de Cuentas de la CDMX.
Los documentos operativos y/o normativos del Pp. se encuentran a disposición del público.	X				Se localizó en la página oficial de la Alcaldía la convocatoria, reglas de operación y el proyecto de cultura en la página oficial de la Alcaldía en el apartado de Ciudades Patrimonio.
La información financiera sobre el presupuesto asignado, así como los informes del ejercicio trimestral del gasto se encuentran a disposición del público.	X				Se localizó toda la información financiera en la página oficial de la Alcaldía en el apartado de Finanzas y en la Plataforma Nacional de Transparencia.
Los indicadores del Pp. que permiten verificar el logro de sus objetivos y resultados, así como las evaluaciones, estudios y encuestas financiados con recursos públicos se encuentran a disposición de la población.	X				Se identificó en la página oficial de la Alcaldía y en la Plataforma Nacional de Transparencia. información de evaluaciones anteriores, así como indicadores para resultados.

Es pública la información de personas físicas y morales a quienes se les asignan recursos públicos.	X				Se localizó toda la información relacionada en la página oficial de la Alcaldía en el portal de Transparencia y en la Plataforma Nacional de Transparencia.
La información pública referente al Pp. es concisa, íntegra, consistente y libre de errores.			X		La información no cumple con los criterios establecidos en el artículo Quinto de los Lineamientos Técnicos para publicar, homologar y estandarizar la información de las obligaciones establecidas en el Título Quinto de la Ley de Transparencia.

Tabla 18. Mecanismos de fomento al principio de gobierno abierto.

Criterio	Valoración cualitativa				Hallazgos
	Sí	Parcialmente	No	N/A	
La URG cuenta con procedimientos para recibir y dar trámite a las solicitudes de información relacionadas con el Pp.	X				La unidad de Transparencia de la Alcaldía Xochimilco cuenta con procedimientos sistematizados a través de la Plataforma Nacional de Transparencia, el portal INFOMEX DF y el SIPOT, para dar atención a las solicitudes de información procedentes.
La URG establece mecanismos de participación ciudadana en procesos de toma de decisiones relacionados con el Pp.	X				La participación ciudadana se ejerce a través de la formación del comité de contraloría social.
La URG genera documentación y publicación de la información en formatos abiertos y accesibles relativa al Pp.	X				Toda la información relacionada al Pp se encuentra disponible en formatos accesibles en el portal de Transparencia de la Alcaldía Xochimilco y de la Plataforma Nacional de Transparencia.

La URG fomenta el uso de tecnologías de la información para garantizar la transparencia, el derecho de acceso a la información y su accesibilidad.	X				La unidad de Transparencia hace uso intensivo de las plataformas digitales de acceso a la información a través Plataforma Nacional de Transparencia, el adicionalmente cuenta bases de datos organizadas y estructuradas de fácil acceso con datos históricos de cada solicitud de información desde el inicio hasta la resolución final.
La URG cuenta con un código de valores y principios del buen Gobierno.		X			La unidad de Transparencia se observa altamente comprometida con el acceso a la información y la rendición de cuentas; sin embargo, no se evidenció un código establecido e implementado.

Tabla 19. Avance en la consecución de objetivos del Programa presupuestario.

Criterio	Valoración cualitativa				Hallazgos
	Sí	Parcialmente	No	N/A	
El avance en la consecución de objetivos del Pp. es verificable públicamente.		X			La información cuantitativa es pública pero no precisa para que cualquier ciudadano verifique la consecución de objetivos.
El Pp. permite ubicar geográficamente su contribución al cumplimiento de objetivos.	X				Se identificó el área geográfica en el proyecto implementado, ésta se ubica dentro de las 2,657 hectáreas de la determinada Zona Núcleo de Preservación Patrimonial del Sitio, misma que abarca lo que se decretó como Área Natural Protegida, bajo la Categoría de Zona Sujeta a Conservación Ecológica “Ejidos de Xochimilco y San Gregorio Atlapulco”,

El Pp. cuantifica a los beneficiarios finales de las acciones que se realizan con recursos públicos.	X				Se localizó un padrón de beneficiarios en el informe final del proyecto Conservación y Reactivación de la zona chinampera de Xochimilco cuarta fase.
El Pp. permite la rastreabilidad de los recursos que se ejercieron para alcanzar los resultados.	X				La URG cuenta con la información financiera sobre el ejercicio de los recursos, así como los convenios de colaboración con el Instituto de Biología donde se precisa el monto correspondiente a cada trabajo realizado.
El Pp. explica y justifica las razones de la modificación de las metas, en caso de hacerlo.		X			Las metas no se encuentran plenamente establecidas y carecen de información de soporte; por lo que las modificaciones no se justifican de manera clara.

### Observaciones:

- La Alcaldía cuenta con una Unidad de Transparencia capacitada y con conocimiento alusivo a las diferentes leyes y disposiciones para dar cumplimiento al acceso a la información desde la protección de datos personales. Es así que, se observa un cumplimiento normativo a nivel formato. Esto implica que, desde la plataforma y página web de acceso a la información, se puede consultar información cuantitativa de forma, no de contenido.
- Lo último quiere decir que hace falta el cumplimiento de los criterios establecidos en el artículo quinto de los lineamientos técnicos para publicar, homologar y estandarizar la información de las obligaciones establecidas en la ley de transparencia.
- Por otro lado, se observa que a nivel Alcaldía sí se cuenta con un código de valores y principios de buen gobierno, no obstante, dicho código carece de seguimiento y consideración en la labor diaria de las diferentes áreas. Esta observación se puede

constatar desde la falta de consciencia evidenciada en las diferentes áreas, con respecto a la importancia de proveer al ciudadano de información clara, integrada, robusta y consistente.

- Es, así pues, que los ciudadanos sí pueden consultar información cuantitativa, pero carente de precisión para la verificación de objetivos.
- Para finalizar, se hace evidente en la Alcaldía un grado de cumplimiento sobre los beneficiarios finales de forma generalizada.

### **Recomendaciones:**

- Se sugiere capacitar a las diferentes áreas sobre la importancia y las implicaciones positivas para la Alcaldía, con respecto a apegarse al criterio de transparencia y rendición de cuentas. De igual forma, se observa la necesidad de capacitar a los diferentes responsables sobre los lineamientos técnicos para publicar, homologar y estandarizar la información de las obligaciones establecidas en la ley de transparencia, así como la forma de establecer los criterios para dar cumplimiento al número de beneficiarios finales.





GOBIERNO DE LA  
CIUDAD DE MÉXICO

**CEDIC, A.C.**  
CENTRO DE ESTUDIOS PARA EL DESARROLLO INTEGRAL COMUNITARIO



ALCALDÍA XOCHIMILCO

MÉXICO TENOCHTITLAN  
SIETE SIGLOS DE HISTORIA

ANÁLISIS FODA  
PROGRAMA PRESUPUESTARIO  
E128 MANTENIMIENTO Y REHABILITACIÓN DE ÁREAS VERDES

ALCALDÍA XOCHIMILCO

EVALUACIÓN ESPECÍFICA DE DESEMPEÑO

FONDO DE RECURSOS FEDERALES TRANSFERIDOS POR LA SECRETARÍA DE  
CULTURA

## Análisis FODA

Aspectos de Análisis FODA	Hallazgos
Fortalezas	<p>F1. Xochimilco está catalogado como Patrimonio Mundial de la Humanidad.</p> <p>F2. La Alcaldía Xochimilco contempla entre sus objetivos de gobierno la conservación del medio ambiente y el patrimonio cultural.</p> <p>F3. La estructura organizacional suficiente.</p> <p>F4. Manual Administrativo que define funciones por área.</p> <p>F5. La Alcaldía cuenta con un área de sistemas e informática.</p> <p>F6. La Alcaldía cuenta con el área de coordinación de asesores y Planeación del Desarrollo.</p> <p>F7. La Alcaldía cuenta con el apoyo colaborativo del Instituto de Biología de la UNAM.</p>
Debilidades	<p>D1. Carencia de estudio diagnóstico con causas y efectos claramente identificados.</p> <p>D2. No se hace uso de metodologías de planeación e identificación de problemas.</p> <p>D3. No se cuenta a nivel local con una estrategia de cobertura documentada para el Programa presupuestario.</p> <p>D4. No se cuenta con información histórica organizada en bases de datos accesibles.</p> <p>D5. Desconocimiento de la normatividad.</p> <p>D6. Se desconoce la alineación del Pp con objetivos de nivel superior como el PND, los ODS y el Plan de Gobierno de la CDMX.</p> <p>D7. No existe análisis prospectivo del presupuesto y su relación con la población objetivo.</p> <p>D8. Las metas no se establecen en función de un diagnóstico y carecen de línea base.</p> <p>D9. La MIR es inconsistente y no permite una medición adecuada del desempeño del Pp.</p> <p>D10. El Manual administrativo no se encuentra actualizado y carece de diagramas de flujo para cada Pp.</p> <p>D.11 No se da seguimiento a los Aspectos Susceptibles de Mejora.</p>
Oportunidades	<p>O1. Se cuenta con el Programa de Apoyos a la Cultura S268. O2. Desarrollo sustentable como eje rector de las políticas públicas.</p> <p>O3. Información estadística sobre población, economía y pobreza en bases de datos oficiales como INEGI y CONEVAL.</p> <p>O4. Existencia de metodologías de planeación estratégica como la MML.</p> <p>O5. Recomendaciones de las evaluaciones.</p>

	<p>O6. Consultores capacitados.</p> <p>O7. Información basta sobre el modelo de Gestión para Resultados.</p> <p>O8. Existencia del PbR- SED.</p>
Amenazas	<p>A1. Reglas de operación tendientes a disminuir gradualmente el presupuesto asignado al Pp S268 en la vertiente ACMPPM.</p> <p>A2. Ciudadanía desinformada por los resultados de los Pp</p> <p>A3. La continuidad de la pandemia que puede generar escasez de recursos financieros destinados al apoyo de conservación del patrimonio cultural y natural.</p> <p>A4. Auditorías</p> <p>A5. Observaciones de Secretaría de Administración y Finanzas de la CDMX por formulación incorrecta de la MIR.</p>
Fortalezas / Oportunidades	<p>Aprovechar las recomendaciones derivadas de las evaluaciones para implementar metodologías de planeación en todas las áreas de la estructura organizacional y generar información que permita una mejor ejecución y seguimiento del Pp E128.</p>
Fortalezas / Amenazas	<p>Aprovechar el apoyo colaborativo del Instituto de Biología de la UNAM para mejorar la calidad de la información del Pp respecto a su desempeño y evitar observaciones por parte de la Secretaría de Administración y Finanzas de la CDMX que deriven en auditorías.</p>
Debilidades / Oportunidades	<p>Establecer un plan de capacitación enfocado en la utilización de la MML, la información estadística y las recomendaciones emitidas por la instancia evaluadora para generar información del Pp que cumpla con la normatividad vigente y se cuente con herramientas objetivas para medir el desempeño del programa.</p>
Debilidades / Amenazas	<p>Afrontar las amenazas con el desarrollo de una planeación con visión de largo plazo apoyada en el desarrollo de habilidades técnicas de todos los involucrados en la ejecución del Pp, guiados por el seguimiento a los aspectos susceptibles de mejora.</p>

### Recomendaciones a partir del cruce CAME con los elementos del análisis FODA:

- Corregir las Debilidades
- Afrontar las Amenazas
- Mantener las Fortalezas
- Explorar las Oportunidades

**1.1.** Corregir el desconocimiento con respecto a la normatividad relativa a la planeación de los Programas presupuestarios, la falta de diagnósticos y la visión inmediata por una visión a largo plazo.

**1.2.** Corregir los mecanismos de comunicación, corregir la visión con respecto a la importancia de los registros históricos, su documentación, ordenamiento y sistematización.

**1.3.** Corregir la visión con respecto a la transparencia y rendición de cuentas.

**1.4.** Corregir el tipo de administración reactiva y con visión de corto plazo, por una administración proactiva y con visión a largo plazo.

**2.1.** Afrontar las inconsistencias con respecto a los lineamientos de CONEVAL – MML.

**2.2.** Afrontar la visión y presión ciudadana en temas poco estratégicos.

**2.3.** Afrontar la posible continuidad de la pandemia y sus implicaciones.

**2.4.** Afrontar las peticiones constantes por parte de la ciudadanía.

**2.5.** Afrontar la poca participación ciudadana.

**2.6.** Afrontar las posibles auditorías.

**3.1.** Mantener el orgullo de ser una Alcaldía catalogada como Patrimonio Mundial de la Humanidad.

**3.2.** Mantener los recursos humanos que ya están calificados para realizar el trabajo correspondiente a cada Programa presupuestario.

**3.3.** Mantener la forma correcta de elaborar los POA, así como las convocatorias correspondientes a los Programas presupuestarios.

**3.4.** Mantener actualizados los manuales administrativos.

**3.5.** Mantener en buenas condiciones los equipos de cómputo y el acceso a internet.

**3.6.** Mantener la unidad de transparencia con personal informado y que da cumplimiento a la normatividad.

**4.1.** Explorar la estructura programática.

**4.2.** Explorar los lineamientos y reglas de operación.



GOBIERNO DE LA  
CIUDAD DE MÉXICO

**CEDIC, A.C.**  
CENTRO DE ESTUDIOS PARA EL DESARROLLO INTEGRAL COMUNITARIO



ALCALDÍA XOCHIMILCO

MÉXICO TENOCHTITLAN  
SIETE SIGLOS DE HISTORIA

- 4.3. Explorar la normatividad vigente para cada Programa presupuestario.
- 4.4. Explorar las posibilidades de colaboración con consultores externos.
- 4.5. Explorar los datos oficiales que proporciona el INEGI y CONEVAL.



GOBIERNO DE LA  
CIUDAD DE MÉXICO

**CEDIC, A.C.**  
CENTRO DE ESTUDIOS PARA EL DESARROLLO INTEGRAL COMUNITARIO



ALCALDÍA XOCHIMILCO

MÉXICO TENOCHTITLAN  
SIETE SIGLOS DE HISTORIA

SEGUIMIENTO A LOS ASPECTOS SUSCEPTIBLES DE MEJORA  
PROGRAMA PRESUPUESTARIO  
E128 MANTENIMIENTO Y REHABILITACIÓN DE ÁREAS VERDES

ALCALDÍA XOCHIMILCO

EVALUACIÓN ESPECÍFICA DE DESEMPEÑO

FONDO DE RECURSOS FEDERALES TRANSFERIDOS POR LA SECRETARÍA DE  
CULTURA



## **Seguimiento a los Aspectos Susceptibles de Mejora.**

De conformidad con lo establecido en los artículos 78,85, 107 y 110, fracción IV de la Ley Federal de Presupuesto y Responsabilidad Hacendaria, 1,8, fracciones IV y V, 9, fracción II, y 29, fracciones IV y VI del decreto de Presupuesto de Egresos de la Federación 2011, las dependencias y entidades responsables de la ejecución de los programas federales y/o presupuestarios evaluados, deberán atender los aspectos susceptibles de mejora y las recomendaciones que se emitan derivados de las evaluaciones correspondientes con base en el siguiente proceso.

Para el seguimiento a los aspectos susceptibles de mejora derivados de informes y evaluaciones externas a los programas federales y/o presupuestarios se debe considerar el análisis de aquellos aspectos que contribuyan al mejoramiento de los programas, la clasificación de cada uno de éstos según las instancias involucradas en su seguimiento y solución, así como la formalización y difusión de la información que se derive del proceso.

Dicho proceso está integrado por las siguientes actividades:

- i.** Identificación de las fuentes de información.
- ii.** Análisis u clasificación de los aspectos susceptibles de mejora.
- iii.** Elaboración de instrumentos de trabajo para el seguimiento a los aspectos susceptibles de mejora y
- iv.** Difusión

En función de la normatividad antes descrita, a continuación, se enlistan los aspectos susceptibles de mejora derivados de la evaluación específica de desempeño realizada. Un aspecto importante a resaltar es que se debe crear sinergia entre todas las áreas administrativas y operativas que integran a la Alcaldía Xochimilco para llevar a cabo el

proceso de seguimiento y reportar el avance correspondiente en el sistema integrador de la información.<sup>4</sup>

### Documento de trabajo.

No.	Aspecto Susceptible de Mejora	Actividades	Área Responsable	Fecha de Término	Resultados Esperados	Productos y/o Evidencias
1	Implementar sistema de información interno (intranet).					
2	Generar líderes internos que retroalimenten a sus pares.					
3	Fomentar, mediante capacitación y seguimiento con líderes, el buen gobierno desde la transparencia y rendición de cuentas.					
4	Generar casos de estudio a partir de los líderes internos para la contribución al conocimiento práctico.					
5	Promover el sentido de pertenencia a la Alcaldía y el orgullo por pertenecer a Xochimilco, como Patrimonio Mundial de la Humanidad.					
6	Promover en los ciudadanos una cultura del cuidado y preservación de su Alcaldía, como corresponsables del bienestar común.					
7	Generar campañas de comunicación proactivas de transparencia.					
8	Generar campaña de mercadotecnia social para educar a la población con respecto al uso responsable de los mecanismos de transparencia y rendición de cuentas.					
9	Empoderar a los líderes internos, para promover la generación de consciencia sobre la importancia de conocer los lineamientos y demás documentos de orden federal.					
10	Implementar sistematización de información compartida con las áreas.					

<sup>4</sup> Mecanismo\_2011 aspectos susceptibles de mejora.





11	Impartir cursos de inducción al personal de nuevo ingreso, tanto de base como de estructura.					
12	Capacitar al personal en la elaboración de expedientes integradores, físicos y digitales de fácil acceso.					
13	Capacitar al personal en el manejo de datos del INEGI, CONEVAL y la gestión para resultados.					
14	Capacitar al personal sobre el PND, los ODS y los programas sectoriales, así como el Programa de Gobierno de la CDMX y plan de la Alcaldía.					
15	Capacitar al personal con respecto a la utilización de la MML de CONEVAL. Implementar una intranet para el manejo de documentos de relevancia federal aplicables a la Alcaldía, por Programa presupuestario, así como para el seguimiento de la ejecución de los recursos.					
16	Implementar campaña de mercadotecnia social para promover la cultura de transparencia y rendición de cuentas.					
17	Promover cultura de proactividad, búsqueda de información y auto educación para el buen cumplimiento del trabajo.					
18	Generar sentido de pertenencia e involucramiento estratégico con el quehacer de la Alcaldía, para beneficio de todos.					
19	Generar programa de capacitación anual para desarrollo del recurso humano, consulta de documentos federales relacionados con el trabajo diario y corresponsabilidad.					
20	Generar y promover el uso de canales de información y comunicación interna.					
21	Capacitar en el manejo y consulta de los manuales y tipos de documentos federales.					



22	Capacitar al personal con respecto a las bases éticas para el buen desempeño del servicio público.					
23	Capacitar al personal en el trato al público, con enfoque de servicio y atención al ciudadano, desde la cultura de transparencia y rendición de cuentas.					



GOBIERNO DE LA  
CIUDAD DE MÉXICO

**CEDIC, A.C.**  
CENTRO DE ESTUDIOS PARA EL DESARROLLO INTEGRAL COMUNITARIO



ALCALDÍA XOCHIMILCO

MÉXICO TENOCHTITLAN  
SIETE SIGLOS DE HISTORIA

## CONCLUSIONES

ALCALDÍA XOCHIMILCO

EVALUACIÓN ESPECÍFICA DE DESEMPEÑO

FONDO DE RECURSOS FEDERALES TRANSFERIDOS POR LA SECRETARÍA DE  
CULTURA



## Conclusiones

De acuerdo con el análisis de gabinete realizado, se concluye que en términos generales el índice de desempeño de la Alcaldía Xochimilco, en la ejecución del Programa presupuestario E128 Mantenimiento y Rehabilitación de áreas verdes a cargo de la Dirección General de Medio Ambiente y Desarrollo Sustentable es del 52 %, ubicándose en la escala de rezago, de acuerdo a la ponderación de las valoraciones del Anexo 1.

Esto indica que existen grandes áreas de oportunidad en las que el gobierno actual debe trabajar de forma intensiva en aras de mejorar el desempeño de la Administración Pública y alinearse a los nuevos modelos implementados para el desarrollo de la misma, entre estas importantes áreas destacan las siguientes:

- Implementación de talleres de capacitación enfocados en los ejecutores del gasto para promover el conocimiento de las metodologías empleadas en la operación de los programas presupuestarios, así como el uso intensivo de las herramientas diseñadas para el correcto desempeño de los Fondos.
- Diseño de indicadores y el puntual monitoreo de su comportamiento para poder realizar los ajustes necesario en la ejecución y considerar esta información como parte fundamental de la planeación de los recursos.
- Implementar mecanismos que permitan establecer en áreas y puestos claves a colaboradores que cuenten con cierto grado de profesionalización que permita desarrollar procesos más eficientes y esbeltos.



GOBIERNO DE LA  
CIUDAD DE MÉXICO

**CEDIC, A.C.**  
CENTRO DE ESTUDIOS PARA EL DESARROLLO INTEGRAL COMUNITARIO



ALCALDÍA XOCHIMILCO

MÉXICO TENOCHTITLAN  
SIETE SIGLOS DE HISTORIA

## ANEXOS

ALCALDÍA XOCHIMILCO

EVALUACIÓN ESPECÍFICA DE DESEMPEÑO

FONDO DE RECURSOS FEDERALES TRANSFERIDOS POR LA SECRETARÍA DE  
CULTURA



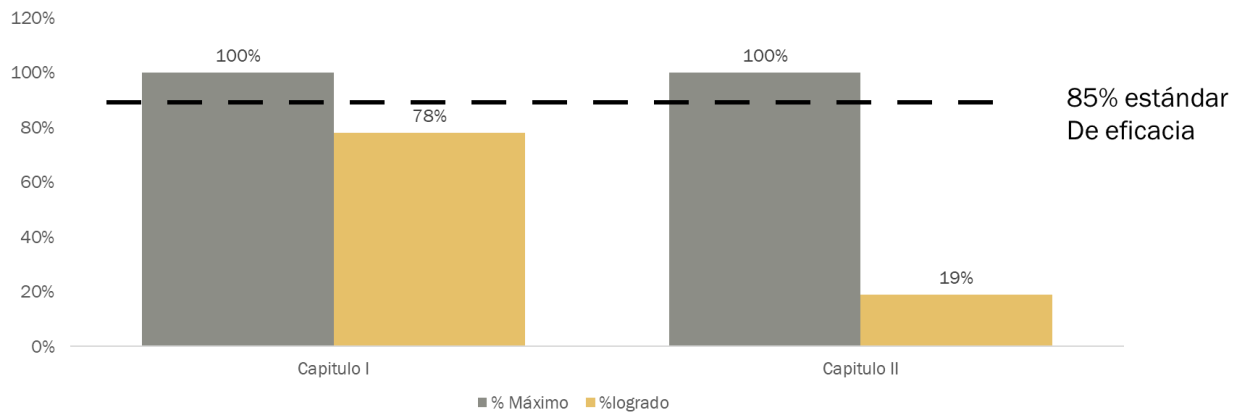
## ANEXO 1

### Valoración cuantitativa del desempeño por capítulo.

## Metodología Capítulos I y II

- Se codificó cada valoración cualitativa de la siguiente forma
  - Sí = 2pts
  - Parcial= 1 pts.
  - No= 0 pts.
- Capitulo I cuenta con 7 criterios a calificar por lo que el máximo puntaje son 14 pts. igual 100%
- Capitulo II. Cuenta con 13 criterios a calificar por lo que el máximo puntaje son 26 pts. Igual al 100%

Escala	Intervalo
Excelente	100%
Muy bien	99%-90%
Bien	89%-80%
Regular	79%-70%
Rezagado	<= 69%

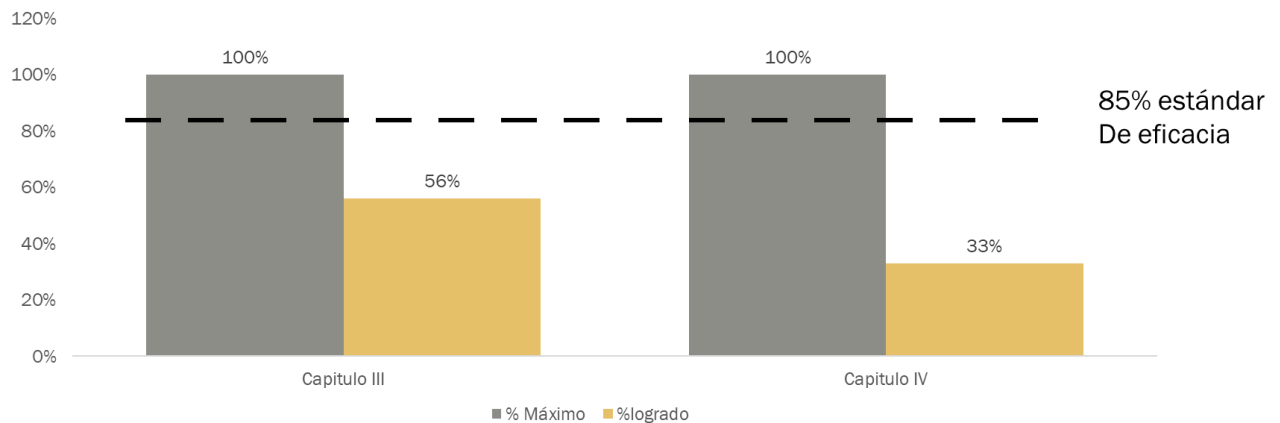




## Metodología Capítulos III y IV

- Se codificó cada valoración cualitativa de la siguiente forma
  - Sí = 2pts
  - Parcial= 1 pts.
  - No= 0 pts.
- Capitulo III cuenta con 8 criterios a calificar por lo que el máximo puntaje son 16 pts. igual 100%
- Capitulo IV. Cuenta con 6 criterios a calificar por lo que el máximo puntaje son 12 pts. Igual al 100%

Escala	Intervalo
Excelente	100%
Muy bien	99% -90%
Bien	89%-80%
Regular	79%-70
Rezagado	<= 69%

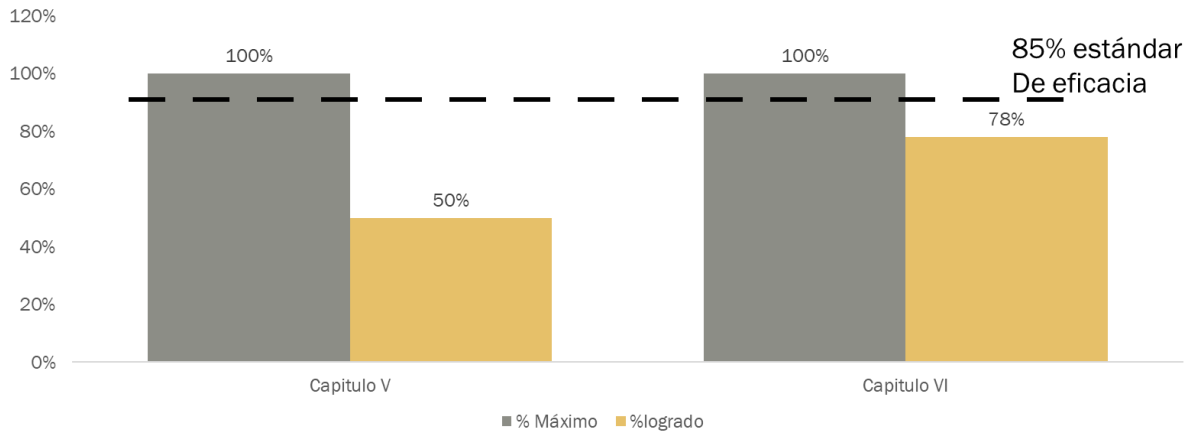




## Metodología Capítulos V y VI

- Se codificó cada valoración cualitativa de la siguiente forma
  - Sí = 2pts
  - Parcial= 1 pts.
  - No= 0 pts.
- Capitulo III cuenta con 8 criterios a calificar por lo que el máximo puntaje son 16 pts. igual 100%
- Capitulo IV. Cuenta con 6 criterios a calificar por lo que el máximo puntaje son 12 pts. Igual al 100%

Escala	Intervalo
Excelente	100%
Muy bien	99% -90%
Bien	89%-80%
Regular	79%-70
Rezagado	<= 69%







## ANEXO 2

### Formato para la Difusión de los Resultados de las Evaluaciones.



Formato para la Difusión de los Resultados de las Evaluaciones  
Trimestre: Octubre-Diciembre del año 2021

Unidad Responsable del Gasto: 02CD16 Alcaldía Xochimilco	
<b>1. Descripción de la evaluación</b>	
1.1 Nombre de la evaluación: Evaluación Específica de Desempeño	
1.2 Fecha de inicio de la evaluación (dd/mm/aaaa): 01-08-2021	
1.3 Fecha de término de la evaluación (dd/mm/aaaa): 31-12-2021	
1.4 Nombre de la persona responsable de darle seguimiento a la evaluación y nombre de la unidad administrativa a la	
Nombre: C.P. Fernando Cicilia Martell	Unidad administrativa: Dirección de Finanzas y Recursos Humanos de la Alcaldía Xochimilco.
1.5 Objetivo general de la evaluación: Contar con una valoración del desempeño del Programa Presupuestario E128 Mantenimiento y rehabilitación de áreas verdes, financiado con Recursos Federales Transferidos en el ejercicio fiscal 2020, a través de la verificación del cumplimiento de metas y objetivos con base en indicadores estratégicos y de gestión. Así como el análisis de la información entregada por la unidad responsable del programa, con la finalidad de identificar las diferencias entre el desempeño real y el esperado a fin de proveer información que permita retroalimentar su gestión, resultados y contribuir a la toma de decisiones.	
1.6 Objetivos específicos de la evaluación: <ul style="list-style-type: none"> <li>• Reportar los resultados y productos de los programas evaluados durante el ejercicio fiscal 2020, mediante el análisis de los indicadores de resultados; de los indicadores de servicios y gestión, así como de los hallazgos relevantes.</li> <li>• Analizar el avance de las metas de los indicadores de la Matriz de Indicadores para Resultados (MIR) en 2020, respecto de años anteriores y el avance en relación con las metas establecidas.</li> <li>• Valorar los mecanismos de focalización y cobertura de los bienes para la atención de las necesidades particulares identificadas.</li> <li>• Analizar a la población potencial y objetivo, así como los mecanismos de incorporación.</li> <li>• Realizar un análisis de Fortalezas y Oportunidades, Debilidades y Amenazas, y emitir recomendaciones pertinentes.</li> <li>• Valorar los principales procesos en la gestión y operación, con el objetivo de identificar los problemas o limitantes que obstaculizan la gestión y ejecución del Programa Presupuestario.</li> <li>• Identificar si el programa cuenta con instrumentos de planeación del cual se puedan establecer metas orientadas hacia resultados.</li> <li>• Valorar el grado de sistematización de la información referente al ejercicio de los recursos para dar cumplimiento a las disposiciones en materia de rendición de cuentas y transparencia.</li> <li>• Identificar los principales Aspectos Susceptibles de Mejora de los programas derivados de las evaluaciones externas y el seguimiento por parte de las URG, así como formular las recomendaciones específicas y concretas.</li> </ul>	
1.7 Metodología utilizada en la evaluación: Metodología de Marco	
Instrumentos de recolección de información:	
Cuestionarios_ Entrevistas_X_ Formatos_X_ Otros_ Especifique:	
Descripción de las técnicas y modelos utilizados: Se realizó la revisión documental en materia normativa y documentos conceptuales del Pp, incluyendo lineamientos Federales y locales. Para llevar a cabo el análisis de gabinete, se plantearon 6 capítulos, los cuales fueron desarrollados y sustentados en el análisis de la información proporcionada por la URG a la instancia evaluadora. En cada capítulo se definió una valoración cualitativa, que determinó el cumplimiento de los aspectos a evaluar, se emitieron observaciones y recomendaciones puntuales para cada hallazgo. Se hizo uso de formatos específicos para el reporte de la información y entrevistas con los responsables de cada área administrativa de la Alcaldía Xochimilco.	

2. Principales Hallazgos de la evaluación
<p>2.1 Describir los hallazgos más relevantes de la evaluación:</p> <p>Carencia de diagnósticos. El análisis de problemas y objetivos es débil y éstos no están claramente definidos. No se tiene claramente identificada la vinculación con objetivos superiores como los PGCDMX 2019-2024, PND 2019-2024 y ODS. Carencia de información sobre las coberturas anuales de población objetivo, atendida y potencial y prospectiva de presupuesto. Programas presupuestarios con carencia de MIR y sin evidencia de medición de indicadores. Desconocimiento de las metodologías de planeación y su aplicación a la administración del recurso humano y financiero. <span style="float: right;">No se cuenta</span> con parámetros de semaforización. <span style="float: right;">Carencia</span> de estrategias de Recursos Humanos para definir perfil de puesto y capacitación. <u>No se da seguimiento a los Aspectos Susceptibles de Mejora.</u></p>
<p>2.2 Señalar cuáles son las principales Fortalezas, Oportunidades, Debilidades y Amenazas (FODA), de acuerdo con los temas del programa, estrategia o instituciones.</p>
<p>2.2.1 Fortalezas:</p> <p>F1. Xochimilco está catalogado como Patrimonio Mundial de la Humanidad. F2. La Alcaldía Xochimilco contempla entre sus objetivos de gobierno la conservación del medio ambiente y el patrimonio cultural. F3. La estructura organizacional suficiente. F4. Manual Administrativo que define funciones por área. F5. La Alcaldía cuenta con un área de sistemas e informática. F6. La Alcaldía cuenta con el área de coordinación de asesores y Planeación del Desarrollo. F7. La Alcaldía cuenta con el apoyo colaborativo del Instituto de Biología de la UNAM.</p>
<p>2.2.2 Oportunidades:</p> <p>O1. Se cuenta con el Programa de Apoyos a la Cultura S268. O2. Desarrollo sustentable como eje rector de las políticas públicas. O3. Información estadística sobre población, economía y pobreza en bases de datos oficiales como INEGI y CONEVAL. O4. Existencia de metodologías de planeación estratégica como la MML. O5. Recomendaciones de las evaluaciones. O6. Consultores capacitados. O7. Información basta sobre el modelo de Gestión para Resultados. O8. Existencia del Pbr- SED.</p>
<p>2.2.3 Debilidades:</p> <p>D1. Carencia de estudio diagnóstico con causas y efectos claramente identificados. D2. No se hace uso de metodologías de planeación e identificación de problemas. D3. No se cuenta a nivel local con una estrategia de cobertura documentada para el Programa presupuestario. D4. No se cuenta con información histórica organizada en bases de datos accesibles. D5. Desconocimiento de la normatividad. D6. Se desconoce la alineación del Pp con objetivos de nivel superior como el PND, los ODS y el Plan de Gobierno de la CDMX. D7. No existe análisis prospectivo del presupuesto y su relación con la población objetivo. D8. Las metas no se establecen en función de un diagnóstico y carecen de línea base. D9. La MIR es inconsistente y no permite una medición adecuada del desempeño del Pp. D10. El Manual administrativo no se encuentra actualizado y carece de diagramas de flujo para cada Pp. D.11 No se da seguimiento a los Aspectos Susceptibles de Mejora.</p>
<p>2.2.4 Amenazas:</p> <p>A1. Reglas de operación tendientes a disminuir gradualmente el presupuesto asignado al Pp S268 en la vertiente ACMFM. A2. Ciudadanía desinformada por los resultados de los Pp A3. La continuidad de la pandemia que puede generar escasez de recursos financieros destinados al apoyo de conservación del patrimonio cultural y natural. A4. Auditorías A5. Observaciones de Secretaría de Administración y Finanzas de la CDMX por formulación incorrecta de la MIR.</p>

<b>3. Conclusiones y recomendaciones de la evaluación</b>	
<p><b>3.1 Describir brevemente las conclusiones de la evaluación:</b> De acuerdo con el análisis de gabinete realizado, se concluye que en términos generales el índice de desempeño de la Alcaldía Xochimilco, en la ejecución del Programa presupuestario E128 Mantenimiento y Rehabilitación de áreas verdes a cargo de la Dirección General de Medio Ambiente y Desarrollo Sustentable es del 32 %, porcentaje que se ubica en la escala de rezago, de acuerdo a la ponderación de las valoraciones de los criterios de los seis capítulos que integran la evaluación. Esto indica que existen grandes áreas de oportunidad en las que el gobierno actual debe trabajar de forma intensiva en aras de mejorar el desempeño de la Administración Pública y alinearse a los nuevos modelos implementados para el desarrollo de la misma, entre estas importantes áreas destacan las siguientes:</p> <ul style="list-style-type: none"> <li>• Implementación de talleres de capacitación enfocados en los ejecutores del gasto para promover el conocimiento de las metodologías empleadas en la operación de los programas presupuestarios, así como el uso intensivo de las herramientas diseñadas para el correcto desempeño de los Fondos.</li> <li>• Diseño de indicadores y el puntual monitoreo de su comportamiento para poder realizar los ajustes necesario en la ejecución y considerar esta información como parte fundamental de la planeación de los recursos.</li> <li>• Implementar mecanismos que permitan establecer en áreas y puestos claves a colaboradores que cuenten con cierto grado de profesionalización que permita desarrollar procesos más eficientes y esbeltos.</li> </ul>	
<p><b>3.2 Describir las recomendaciones de acuerdo a su relevancia:</b></p>	
1. Corregir el desconocimiento con respecto a la normatividad relativa a la planeación de los Programas	
2. Corregir los mecanismos de comunicación, corregir la visión con respecto a la importancia de los registros	
3. Corregir la visión con respecto a la transparencia y rendición de cuentas.	
4. Corregir el tipo de administración reactiva y con visión de corto plazo, por una administración proactiva y con	
5. Afrontar las inconsistencias con respecto a los lineamientos de CONEVAL - MML.	
6. Afrontar la visión y presión ciudadana en temas poco estratégicos.	
7. Afrontar la posible continuidad de la pandemia y sus implicaciones.	
8. Afrontar las peticiones constantes por parte de la ciudadanía.	
9. Afrontar la poca participación ciudadana.	
10. Afrontar las posibles auditorías.	
11. Mantener el orgullo de ser una Alcaldía catalogada como Patrimonio Mundial de la Humanidad.	
12. Mantener los recursos humanos que ya están calificados para realizar el trabajo correspondiente a cada Programa	
13. Mantener la forma correcta de elaborar los POA, así como las convocatorias correspondientes a los Programas	
14. Mantener actualizados los manuales administrativos.	
15. Mantener en buenas condiciones los equipos de cómputo y el acceso a internet.	
16. Mantener la unidad de transparencia con personal informado y que da cumplimiento a la normatividad.	
17. Explorar la estructura programática.	
18. Explorar los lineamientos y reglas de operación.	
19. Explorar la normatividad vigente para cada Programa presupuestario.	
20. Explorar las posibilidades de colaboración con consultores externos.	
21. Explorar los datos oficiales que proporciona el INEGI y CONEVAL.	
<b>4. Datos de la Instancia evaluadora</b>	
4.1 Nombre del coordinador de la evaluación: Mtro. Ariel de la O Galindo	
4.2 Cargo: Coordinador General de Evaluación	
4.3 Institución a la que pertenece: Centro de Estudios para el Desarrollo Integral Comunitario A.C.	
4.4 Principales colaboradores: Lic. Adriana García, Mtro. José Luis Manzanilla Gil	
4.5 Correo electrónico del coordinador de la evaluación: arieldelao@gmail.com	
4.6 Teléfono (con clave lada): 5522570486	

<b>5. Identificación del (los) programa(s)</b>	
5.1 Nombre del (los) programa(s) evaluado(s): Mantenimiento y rehabilitación de áreas verdes.	
5.2 Siglas: E128	
5.3 Ente público coordinador del (los) programa(s): Alcaldía Xochimilco	
5.4 Poder público al que pertenece(n) el(los) programa(s): Poder Ejecutivo <input checked="" type="checkbox"/> Poder Legislativo <input type="checkbox"/> Poder Judicial <input type="checkbox"/> Ente Autónomo <input type="checkbox"/>	
5.5 Ámbito gubernamental al que pertenece(n) el(los) programa(s): Federal <input checked="" type="checkbox"/> Estatal <input type="checkbox"/> Local <input type="checkbox"/>	
5.6 Nombre de la(s) unidad(es) administrativa(s) y de (los)	
5.6.1 Nombre(s) de la(s) unidad(es) administrativa(s) a cargo de (los) programa(s):  Dirección General de Medio Ambiente y Desarrollo Sustentable.	
5.6.2 Nombre(s) de (los) titular(es) de la(s) unidad(es)	
Nombre: Ing. Felipe Rosas Rangel Tel: 5553340600 ext. 3666, 3850, 3847 correo: frosasr@xochimilco.cdmx.gob.mx	Unidad administrativa: Dirección General de Medio Ambiente y Desarrollo Sustentable de la Alcaldía Xochimilco.
<b>6. Datos de Contratación de la Evaluación</b>	
6.1 Tipo de contratación:	
6.1.1 Adjudicación Directa <input type="checkbox"/> 6.1.2 Invitación a tres X <input checked="" type="checkbox"/> 6.1.3 <input type="checkbox"/>	
6.1.4 Licitación Pública Internacional <input type="checkbox"/> 6.1.5 Otro: (Señalar) <input type="checkbox"/>	
6.2 Unidad administrativa responsable de contratar la evaluación: Dirección General de Administración de la Alcaldía Xochimilco	
6.3 Costo total de la evaluación: \$ 312,068.97	
6.4 Fuente de Financiamiento : Recursos Fiscales	
<b>7. Difusión de la evaluación</b>	
7.1 Difusión en internet de la evaluación: <a href="http://www.xochimilco.cdmx.gob.mx">www.xochimilco.cdmx.gob.mx</a>	
7.2 Difusión en internet del formato: <a href="http://www.xochimilco.cdmx.gob.mx">www.xochimilco.cdmx.gob.mx</a>	

Elaboro:

Lic. Marcos Francisco Álvarez Chávez  
JUD DE CONTABILIDAD

Reviso:

Lic. Fernando Colín Alanís  
SUBDIRECTOR DE RECURSOS FINANCIEROS

Vo. Bo.

C.P. Fernando Cecilia Martell  
DIRECTOR DE FINANZAS Y REC. HUMANOS

## Glosario

**Aspectos Susceptibles de Mejora (ASM):** Los hallazgos, debilidades, oportunidades y amenazas que son presentadas por la instancia evaluadora como recomendaciones derivadas de los resultados de las evaluaciones, mismas que deben ser atendidas para mejorar la operación de los Programas presupuestarios y la ejecución de los Recursos Federales.

**CONEVAL:** Consejo Nacional de Evaluación de la Política de Desarrollo Social.

**Evaluación:** El análisis sistemático y objetivo de la operación de los Programas presupuestarios o del proceso de ejecución de los Recursos Federales, que tiene como finalidad determinar la pertinencia y el logro de sus objetivos y metas, así como su eficiencia, eficacia, calidad, resultados, impacto y sostenibilidad, en función del tipo de evaluación realizada.

**Evaluación Específica de Desempeño (EED):** El seguimiento y evaluación sistemática de los Programas presupuestarios o de los Recursos Federales, que permite la valoración objetiva del desempeño de las políticas públicas a través de la verificación del grado de cumplimiento de metas y objetivos con base en indicadores estratégicos y de gestión. Esta evaluación puede efectuarse cada dos años.

**Gestión para resultados (GpR):** Disciplina gerencial aplicada a la administración pública que tiene como objetivo el responder a una realidad económica, política y social cambiante.

**Instancia evaluadora:** La persona física o moral especializada y con experiencia probada en la materia que corresponda evaluar, que cumpla con los requisitos de independencia, imparcialidad, transparencia y los demás que se establezcan en las disposiciones aplicables.

**Fuentes de Información:** El material que da soporte al trabajo de evaluación, como: leyes, reglamentos, instrumentos de planeación, lineamientos, reglas, manuales administrativos y específicos de operación, informes de resultados diversos, matriz de indicadores para resultados, bitácoras y formatos, entre otros.

**Indicadores de Gestión:** Los que miden el avance de lo planeado en los procesos y actividades, es decir, sobre la forma en que los bienes y/o servicios públicos son generados y entregados. Incluye los indicadores de actividades y de componentes que entregan bienes y/o servicios para ser utilizados por otras instancias.

**Indicadores Estratégicos:** Los que miden el grado de cumplimiento de los objetivos de las políticas públicas, programas y acciones de gobierno, contribuyen a corregir o fortalecer las estrategias y la orientación de los recursos e incluyen indicadores de Fin, Propósito y de Componentes que consideran apoyos, bienes y/o servicios que impactan directamente a la población o área de enfoque.

**Indicadores de Desempeño:** Los que miden el nivel de cumplimiento de lo que se pretende lograr, expresado en términos de cobertura, eficiencia, impacto económico y social, calidad y equidad; cuentan con un índice, medida, cociente o fórmula.

**Ley de Austeridad, Transparencia en Remuneraciones, Prestaciones y Ejercicio de Recursos de la Ciudad de México:** La que regula y norma las acciones en materia de austeridad, programación, presupuestación, aprobación, ejercicio, contabilidad gubernamental, emisión de información financiera, control y evaluación de los ingresos y egresos públicos de la Ciudad de México, así como sienta las bases para establecer los tabuladores que indiquen las remuneraciones de los servidores públicos locales, mediante el conjunto de principios, normas y procedimientos que tienen como propósito regular y

simplificar el pago de las remuneraciones y otros conceptos de pago a que tienen derecho las personas servidoras públicas.

**Ley General de Contabilidad Gubernamental (LGCG):** La que establece los criterios generales que regirán la contabilidad gubernamental y la emisión de información financiera de los entes públicos, con el fin de lograr su adecuada armonización.

**Ley General de Transparencia y Acceso a la Información Pública (LGTAIP):** La que establece los principios, bases generales y procedimientos para garantizar el derecho de acceso a la información en posesión de cualquier autoridad, entidad, órgano y organismo de los poderes Legislativo, Ejecutivo y Judicial, Órganos Autónomos, Partidos Políticos, Fideicomisos y Fondos Públicos, así como de cualquier persona física, moral o sindicato que reciba y ejerza recursos públicos o realicen actos de autoridad de la Federación, las Entidades Federativas y los Municipios.

**Ley Federal de Presupuesto y Responsabilidad Hacendaria (LFPRH):** La que reglamenta los artículos 74 fracción IV, 75, 126, 127 y 134 de la Constitución Política de los Estados Unidos Mexicanos, en materia de programación, presupuestación, aprobación, ejercicio, control y evaluación de los ingresos y egresos públicos federales.

**Matriz de Indicadores para Resultados (MIR):** El instrumento de monitoreo construido con base en la Metodología del Marco Lógico que permite entender y mejorar el diseño de los Programas presupuestarios e identificar sus objetivos, sus relaciones causales, indicadores, medios de verificación y supuestos o riesgos que pueden influir en su éxito o fracaso.

**Metodología del Marco Lógico (MML):** Herramienta de planeación basada en la estructuración sistemática de la solución de problemas que constituye un parámetro que permite el seguimiento de los resultados esperados.

**Nueva Gestión Pública (NGP):** Modelo que apunta a un aparato público que justifique su propia existencia y gasto, enfocando los recursos públicos a la satisfacción de las demandas de la sociedad.

**Organización para la Cooperación y el Desarrollo Económicos (OCDE):** Organización internacional que agrupa a 36 países miembros y cuya misión es promover políticas que mejoren el bienestar económico y social de las personas alrededor del mundo.

**Objetivos de desarrollo sostenible (ODS):** Conjunto de objetivos globales para erradicar la pobreza, proteger el planeta y asegurar la prosperidad para todos como parte de una nueva agenda de desarrollo sostenible.

**Plan Nacional de Desarrollo (PND):** Documento en el que el Gobierno de México, a través de consultar a la población, explica cuáles son sus objetivos y estrategias prioritarias durante el sexenio.

**Presupuesto basado en resultados (PbR):** Estrategia que permite vincular la asignación de los recursos presupuestales a productos entregados, pudiendo ser bienes o servicios y a resultados a favor de la población.

**Presupuesto de Egresos de la Federación (PEF):** El instrumento legal mediante el cual se determina cuánto, cómo y en qué se gastarán los recursos públicos de la federación.

**Presupuesto de Egresos de la Ciudad de México (PEFCDMX):** La estimación financiera del gasto público por concepto de gasto corriente, inversión pública, así como las erogaciones





de la deuda pública que realizan las Unidades Responsables del Gasto, para el desempeño de sus funciones en un ejercicio fiscal.

**Programa presupuestario (Pp.):** Categoría programática que permite organizar, en forma representativa y homogénea, las asignaciones de recursos de los programas federales y del gasto federalizado a cargo de los ejecutores del gasto público federal para el cumplimiento de sus objetivos y metas.

**Programa Anual de Evaluación del Gobierno de la Ciudad de México para el Ejercicio Fiscal 2020 (PAE 2021):** El instrumento mediante el cual se determina el número y tipo de evaluaciones que se aplicarán durante el ejercicio fiscal vigente a los Programas presupuestarios y a los Recursos Federales.

**Programa de Gobierno de la Ciudad de México 2019-2024 (PGCDMX 2019-2024):** El instrumento de planeación en el cual se establecen los ejes política pública, a partir de los cuales se determinan los objetivos, las metas y acciones que rigen la acción del Gobierno de la Ciudad de México.

**Recursos Federales (RF):** Las asignaciones de origen federal que, por concepto de aportaciones convenios, lineamientos y fondos federales a los que tenga derecho y participe la Ciudad de México, de conformidad con lo dispuesto por la Ley de Coordinación Fiscal, la LFPRH y el PEF, son destinadas a complementar los gastos de operación y mantenimiento, así como para incrementar sus activos reales o para la adquisición de bienes de capital.

**Secretaría de Hacienda y Crédito Público (SHCP):** La dependencia encargada de los asuntos económicos-financieros que tienen que ver con el Estado.

**SISGE:** Sistema de Información Social Geo referenciada.

**Sistema de Evaluación del Desempeño (SED):** Conjunto de elementos metodológicos que permiten realizar una valoración objetiva del desempeño de los Programas presupuestarios utilizando indicadores.

**Términos de Referencia (TdR):** Son los documentos técnicos que permiten ejemplificar los objetivos, preguntas de investigación evaluativa, alcances y características técnico-metodológicas para realizar diversos tipos de evaluaciones.

**Unidad coordinadora:** La Dirección General de Administración, área designada por la Alcaldía Xochimilco para la revisión y supervisión de los trabajos de evaluación de los Programas Presupuestarios y de los Recursos Federales.

**Unidades Responsables del Gasto (URG):** Las Dependencias, Órganos Desconcentrados, Entidades y Alcaldías que integran la Administración Pública de la Ciudad de México; pueden integrarse de manera voluntaria los Órganos Autónomos y de Gobierno que participen en la operación y ejecución de los RF que se evalúan.



## Referencias bibliográficas

Centro de Estudios de Finanzas Públicas. (2019). El gasto público en la atención a grupos vulnerables. Recuperado de <http://www.cefp.gob.mx/publicaciones/nota/2019/notacefp0042019.pdf>

Consejo Nacional de Evaluación de la Política de Desarrollo Social. (2013). Manual para el diseño y la construcción de indicadores. Instrumentos principales para el monitoreo de programas sociales en México. Recuperado de [https://www.coneval.org.mx/Informes/Coordinación /Públicasiones%20oficiales/Manual para el diseño y construcción de indicadores. PDF](https://www.coneval.org.mx/Informes/Coordinación/Publicaciones%20oficiales/Manual%20para%20el%20diseño%20y%20construcción%20de%20indicadores.PDF)

Convenio Específico de colaboración suscrito por la Universidad nacional Autónoma de México y la Alcaldía Xochimilco .

DOF.(2016).Ley Federal de Transparencia y Acceso a la Información Pública .Recuperado de <http://diputados.gob.mx/LeyesBiblio/pdf/LFTAIP.pdf>

DOF. (2018). Acuerdo por el que se establecen las disposiciones generales del Sistema de Evaluación del Desempeño. Recuperado de [http://dof.gob.mx/nota\\_detalle.php?codigo=5032241&fecha=31/03/2008](http://dof.gob.mx/nota_detalle.php?codigo=5032241&fecha=31/03/2008)

DOF. (2020). Acuerdo por el que se emiten las Reglas de Operación del Programa de Apoyos a la Cultura para el ejercicio fiscal 2020. Recuperado de [http://www.dof.gob.mx/nota\\_detalle.php?codigo=5589488&fecha=17/03/2020](http://www.dof.gob.mx/nota_detalle.php?codigo=5589488&fecha=17/03/2020)

Informe de Cuenta Pública. Recuperado de <http://www.xochimilco.cdmx.gob.mx/download/art121-frac-21c-4totrim2020/>

Manual administrativo de la Alcaldía Xochimilco. Recuperado de <http://www.xochimilco.cdmx.gob.mx/comunicacion-social/documentos/>

Proyecto Conservación y Reactivación de la Zona Chinampera de Xochimilco, Cuarta Fase Informe Final. Recuperado de <http://www.xochimilco.cdmx.gob.mx/ciudades-patrimonio-xochimilco/>

Schedler,Andreas.(2015). ¿Qué es la rendición de cuentas?. México: INAP. Recuperado de <http://inicio.ifai.org.mx/Publicaciones/Cuadrenillo%2003%20B.pdf>

Secretaría de Hacienda y Crédito Público. (2015). Mecanismo para el seguimiento de los aspectos susceptibles de mejora derivados de Informes y evaluaciones a los Programas



GOBIERNO DE LA  
CIUDAD DE MÉXICO

**CEDIC, A.C.**  
CENTRO DE ESTUDIOS PARA EL DESARROLLO INTEGRAL COMUNITARIO



ALCALDÍA XOCHIMILCO

MÉXICO TENOCHTITLAN  
SIETE SIGLOS DE HISTORIA

presupuestarios de la Administración Pública Federal. Recuperado de <https://www.gob.mx/shcp/documentos/mecanismo-para-el-seguimiento-a-los-aspectos-susceptibles-de-mejora>.

Secretaría de Hacienda y Crédito Público. (2016). Lineamientos generales para la evaluación de los Programas Federales de la Administración Pública Federal. Recuperado de <https://www.gob.mx/shcp/documentos/lineamientos-generales-para-la-evaluacion-de-los-programas-federales-de-la-administracion-publica-federal-74200>

Formato para la Difusión de los Resultados de las Evaluaciones  
Trimestre: Octubre-Diciembre del año 2021

Unidad Responsable del Gasto: 02CD16 Alcaldía Xochimilco	
<b>1. Descripción de la evaluación</b>	
1.1 Nombre de la evaluación: Evaluación Específica de Desempeño	
1.2 Fecha de inicio de la evaluación (dd/mm/aaaa): 01-08-2021	
1.3 Fecha de término de la evaluación (dd/mm/aaaa): 31-12-2021	
1.4 Nombre de la persona responsable de darle seguimiento a la evaluación y nombre de la unidad administrativa a la que	
Nombre: C.P. Fernando Cecilia Martell	Unidad administrativa: Dirección de Finanzas y Recursos Humanos de la Alcaldía Xochimilco.
1.5 Objetivo general de la evaluación: Contar con una valoración del desempeño del Programa Presupuestario E128 Mantenimiento y rehabilitación de áreas verdes, financiado con Recursos Federales Transferidos en el ejercicio fiscal 2020, a través de la verificación del cumplimiento de metas y objetivos con base en indicadores estratégicos y de gestión. Así como el análisis de la información entregada por la unidad responsable del programa, con la finalidad de identificar las diferencias entre el desempeño real y el esperado a fin de proveer información que permita retroalimentar su gestión, resultados y contribuir a la toma de decisiones.	
1.6 Objetivos específicos de la evaluación: Reportar los resultados y productos de los programas evaluados durante el ejercicio fiscal 2020, mediante el análisis de los indicadores de resultados; de los indicadores de servicios y gestión, así como de los hallazgos relevantes. • Analizar el avance de las metas de los indicadores de la Matriz de Indicadores para Resultados (MIR) en 2020, respecto de años anteriores y el avance en relación con las metas establecidas. • Valorar los mecanismos de focalización y cobertura de los bienes para la atención de las necesidades particulares identificadas. • Analizar a la población potencial y objetivo, así como los mecanismos de incorporación. • Realizar un análisis de Fortalezas y Oportunidades, Debilidades y Amenazas, y emitir recomendaciones pertinentes. • Valorar los principales procesos en la gestión y operación, con el objetivo de identificar los problemas o limitantes que obstaculizan la gestión y ejecución del Programa Presupuestario. • Identificar si el programa cuenta con instrumentos de planeación del cual se puedan establecer metas orientadas hacia resultados.	
1.7 Metodología utilizada en la evaluación: Metodología de Marco Lógico	
Instrumentos de recolección de información: Cuestionarios <input type="checkbox"/> Entrevistas <input checked="" type="checkbox"/> Formatos <input checked="" type="checkbox"/> Otros <input type="checkbox"/> Especifique:	
Descripción de las técnicas y modelos utilizados: Se realizó la revisión documental en materia normativa y documentos conceptuales del Pp, incluyendo lineamientos Federales y locales. Para llevar a cabo el análisis de gabinete, se plantearon 6 capítulos, los cuales fueron desarrollados y sustentados en el análisis de la información proporcionada por la URG a la instancia evaluadora. En cada capítulo se definió una valoración cualitativa, que determinó el cumplimiento de los aspectos a evaluar, se emitieron observaciones y recomendaciones puntuales para cada hallazgo. Se hizo uso de formatos específicos para el reporte de la información y entrevistas con los responsables de cada área administrativa de la Alcaldía Xochimilco.	
<b>2. Principales Hallazgos de la evaluación</b>	
2.1 Describir los hallazgos más relevantes de la evaluación: Carencia de diagnósticos. El análisis de problemas y objetivos es débil y éstos no están claramente definidos. No se tiene claramente identificada la vinculación con objetivos superiores como los PGCDMX 2019-2024, PND 2019-2024 y ODS. Carencia de información sobre las coberturas anuales de población objetivo, atendida y potencial y prospectiva de presupuesto. Programas presupuestarios con carencia de MIR y sin evidencia de medición de indicadores. Desconocimiento de las metodologías de planeación y su aplicación a la administración del recurso humano y financiero. No se cuenta con parámetros de semaforización. Carencia de estrategias de Recursos Humanos para definir perfil de puesto y capacitación. No se da seguimiento a los Aspectos Susceptibles de Mejora.	
2.2 Señalar cuáles son las principales Fortalezas, Oportunidades, Debilidades y Amenazas (FODA), de acuerdo con los temas del programa, estrategia o instituciones.	
2.2.1 Fortalezas: Xochimilco está catalogado como Patrimonio Mundial de la Humanidad. Fl. F2. La Alcaldía Xochimilco contempla entre sus objetivos de gobierno la conservación del medio ambiente y el patrimonio cultural. F3. La estructura organizacional suficiente. F4. Manual Administrativo que define funciones por área. F5. La Alcaldía cuenta con un área de sistemas e informática. F6. La Alcaldía cuenta con el área de coordinación de asesores y Planeación del Desarrollo. F7. La Alcaldía cuenta con el apoyo colaborativo del Instituto de Biología de la UNAM.	



2.2.2 Oportunidades:

01. Se cuenta con el Programa de Apoyos a la Cultura S268.
02. Desarrollo sustentable como eje rector de las políticas públicas.
03. Información estadística sobre población, economía y pobreza en bases de datos oficiales como INEGI y CONEVAL.
04. Existencia de metodologías de planeación estratégica como la MML.
05. Recomendaciones de las evaluaciones.
06. Consultores capacitados.
07. Información basta sobre el modelo de Gestión para Resultados.
08. Existencia del Pbr- SED.

2.2.3 Debilidades:

- D1. Carencia de estudio diagnóstico con causas y efectos claramente identificados.
- D2. No se hace uso de metodologías de planeación e identificación de problemas.
- D3. No se cuenta a nivel local con una estrategia de cobertura documentada para el Programa presupuestario.
- D4. No se cuenta con información histórica organizada en bases de datos accesibles.
- D5. Desconocimiento de la normatividad.
- D6. Se desconoce la alineación del Pp con objetivos de nivel superior como el PND, los ODS y el Plan de Gobierno de la CDMX.
- D7. No existe análisis prospectivo del presupuesto y su relación con la población objetivo.
- D8. Las metas no se establecen en función de un diagnóstico y carecen de línea base.
- D9. La MIR es inconsistente y no permite una medición adecuada del desempeño del Pp.
- D10. El Manual administrativo no se encuentra actualizado y carece de diagramas de flujo para cada Pp.
- D.11 No se da seguimiento a los Aspectos Susceptibles de Mejora.

2.2.4 Amenazas:

- A1. Reglas de operación tendientes a disminuir gradualmente el presupuesto asignado al Pp S268 en la vertiente ACMPM.
- A2. Ciudadanía desinformada por los resultados de los Pp
- A3. La continuidad de la pandemia que puede generar escasez de recursos financieros destinados al apoyo de conservación del patrimonio cultural y natural.
- A4. Auditorías
- A5. Observaciones de Secretaría de Administración y Finanzas de la CDMX por formulación incorrecta de la MIR.

3. Conclusiones y recomendaciones de la evaluación

3.1 Describir brevemente las conclusiones de la evaluación:

De acuerdo con el análisis de gabinete realizado, se concluye que en términos generales el índice de desempeño de la Alcaldía Xochimilco, en la ejecución del Programa presupuestario E128 Mantenimiento y Rehabilitación de áreas verdes a cargo de la Dirección General de Medio Ambiente y Desarrollo Sustentable es del 32 %, porcentaje que se ubica en la escala de rezago, de acuerdo a la ponderación de las valoraciones de los criterios de los seis capítulos que integran la evaluación. Esto indica que existen grandes áreas de oportunidad en las que el gobierno actual debe trabajar de forma intensiva en aras de mejorar el desempeño de la Administración Pública y alinearse a los nuevos modelos implementados para el desarrollo de la misma, entre estas importantes áreas destacan las siguientes:

- Implementación de talleres de capacitación enfocados en los ejecutores del gasto para promover el conocimiento de las metodologías empleadas en la operación de los programas presupuestarios, así como el uso intensivo de las herramientas diseñadas para el correcto desempeño de los Fondos.
- Diseño de indicadores y el puntual monitoreo de su comportamiento para poder realizar los ajustes necesario en la ejecución y considerar esta información como parte fundamental de la planeación de los recursos.
- Implementar mecanismos que permitan establecer en áreas y puestos claves a colaboradores que cuenten con cierto grado de profesionalización que permita desarrollar procesos más eficientes y esbeltos.

3.2 Describir las recomendaciones de acuerdo a su relevancia:

1. Corregir el desconocimiento con respecto a la normatividad relativa a la planeación de los Programas presupuestarios, la
2. Corregir los mecanismos de comunicación, corregir la visión con respecto a la importancia de los registros históricos, su
3. Corregir la visión con respecto a la transparencia y rendición de cuentas.
4. Corregir el tipo de administración reactiva y con visión de corto plazo, por una administración proactiva y con visión a
5. Afrontar las inconsistencias con respecto a los lineamientos de CONEVAL - MML.
6. Afrontar la visión y presión ciudadana en temas poco estratégicos.
7. Afrontar la posible continuidad de la pandemia y sus implicaciones.
8. Afrontar las peticiones constantes por parte de la ciudadanía.
9. Afrontar la poca participación ciudadana.
10. Afrontar las posibles auditorías.
11. Mantener el orgullo de ser una Alcaldía catalogada como Patrimonio Mundial de la Humanidad.
12. Mantener los recursos humanos que ya están calificados para realizar el trabajo correspondiente a cada Programa
13. Mantener la forma correcta de elaborar los POA, así como las convocatorias correspondientes a los Programas
14. Mantener actualizados los manuales administrativos.
15. Mantener en buenas condiciones los equipos de cómputo y el acceso a internet.
16. Mantener la unidad de transparencia con personal informado y que da cumplimiento a la normatividad.
17. Explorar la estructura programática.
18. Explorar los lineamientos y reglas de operación.
19. Explorar la normatividad vigente para cada Programa presupuestario.
20. Explorar las posibilidades de colaboración con consultores externos.
21. Explorar los datos oficiales que proporciona el INEGI y CONEVAL.

4. Datos de la Instancia evaluadora

- 4.1 Nombre del coordinador de la evaluación: Mtro. Ariel de la O Galindo
- 4.2 Cargo: Coordinador General de Evaluación
- 4.3 Institución a la que pertenece: Centro de Estudios para el Desarrollo Integral Comunitario A.C.
- 4.4 Principales colaboradores: Lic. Adriana García, Mtro. José Luis Manzanilla Gil
- 4.5 Correo electrónico del coordinador de la evaluación: arieldelao@gmail.com
- 4.6 Teléfono (con clave lada): 5522570486

5. Identificación del (los) programa(s)



5.1 Nombre del (los) programa(s) evaluado(s): Mantenimiento y rehabilitación de áreas verdes.	
5.2 Siglas: El28	
5.3 Ente público coordinador del (los) programa(s): Alcaldía Xochimilco	
5.4 Poder público al que pertenece(n) el(los) programa(s): Poder Ejecutivo <input checked="" type="checkbox"/> Poder Legislativo <input type="checkbox"/> Poder Judicial <input type="checkbox"/> Ente Autónomo <input type="checkbox"/>	
5.5 Ámbito gubernamental al que pertenece(n) el(los) programa(s): Federal <input checked="" type="checkbox"/> Estatal <input type="checkbox"/> Local <input type="checkbox"/>	
5.6 Nombre de la(s) unidad(es) administrativa(s) y de (los) titular(es) a cargo del (los) programa(s):	
5.6.1 Nombre(s) de la(s) unidad(es) administrativa(s) a cargo de (los) programa(s): Dirección General de Medio Ambiente y Desarrollo Sustentable.	
5.6.2 Nombre(s) de (los) titular(es) de la(s) unidad(es) administrativa(s) a cargo de (los) programa(s) (nombre completo, correo electrónico y teléfono con clave lada):	
Nombre: Ing. Felipe Rosas Rangel Tel: 5553340600 ext. 3666, 3850, 3847 correo: frosasr@xochimilco.cdmx.gob.mx	Unidad administrativa: Dirección General de Medio Ambiente y Desarrollo Sustentable de la Alcaldía Xochimilco.
<b>6. Datos de Contratación de la Evaluación</b>	
6.1 Tipo de contratación:	
6.1.1 Adjudicación Directa <input type="checkbox"/> 6.1.2 Invitación a tres <input checked="" type="checkbox"/> 6.1.3 Licitación Pública Nacional <input type="checkbox"/>	
6.1.4 Licitación Pública Internacional <input type="checkbox"/> 6.1.5 Otro: (Señalar) <input type="checkbox"/>	
6.2 Unidad administrativa responsable de contratar la evaluación: Dirección General de Administración de la Alcaldía Xochimilco	
6.3 Costo total de la evaluación: \$ 312,068.97	
6.4 Fuente de Financiamiento : Recursos Fiscales	
<b>7. Difusión de la evaluación</b>	
7.1 Difusión en internet de la evaluación: <a href="http://www.xochimilco.cdmx.gob.mx">www.xochimilco.cdmx.gob.mx</a>	
7.2 Difusión en internet del formato: <a href="http://www.xochimilco.cdmx.gob.mx">www.xochimilco.cdmx.gob.mx</a>	

\_\_\_\_\_

\_\_\_\_\_

\_\_\_\_\_



GOBIERNO DE LA  
CIUDAD DE MÉXICO

**CEDIC, A.C.**  
CENTRO DE ESTUDIOS PARA EL DESARROLLO INTEGRAL COMUNITARIO



ALCALDÍA XOCHIMILCO

MÉXICO TENOCHTITLAN  
SIETE SIGLOS DE HISTORIA

## RESUMEN EJECUTIVO

EVALUACIÓN ESPECÍFICA DE DESEMPEÑO REALIZADA A LOS PROGRAMAS  
PRESUPUESTARIOS FINANCIADOS CON LOS FONDOS FEDERALES FAIS  
FORTAMUN, FAFEF Y CULTURA.

ALCALDÍA XOCHIMILCO.

EJERCICIO FISCAL 2020.

INSTANCIA EVALUADORA

CENTRO DE ESTUDIOS PARA EL DESARROLLO INTEGRAL COMUNITARIO A.C.

DICIEMBRE 2021.



## CONTENIDO

Introducción	1
Tipo de evaluación	2
Objetivos de la evaluación	3
Metodología	4
Análisis FODA	6
Seguimiento los Aspectos Susceptibles de Mejora	9
Conclusiones	13
Anexos	15

## Introducción

La evaluación gubernamental es un aspecto que ha ido cobrando relevancia en la medida que el proceso de consolidación democrática detona y promueve la búsqueda de una mayor participación ciudadana en el proceso de las políticas públicas, una creciente transparencia en la acción gubernamental, así como la mejora en la rendición de cuentas por parte de las instituciones que administran recursos públicos, entre otros. Derivado de este proceso, la visión acerca de la evaluación se ha transformado, pasando de una evaluación prácticamente orientada en el control del ejercicio de los recursos y el cumplimiento de la normatividad, hacia una evaluación que se enfoca en la transformación e impacto que beneficia a las poblaciones objetivo o ciudadanos.

Sin embargo, es importante conocer que los orígenes de la evaluación se encuentran estrechamente vinculados a los temas de planeación, programación y presupuestación del gasto público.

A partir del año 2000 se implementaron en México iniciativas para definir una política de evaluación en el Gobierno Federal. Con la publicación de la Ley Federal de Presupuesto y Responsabilidad Hacendaria (LFPRH) en 2006 el Sistema de Evaluación del Desempeño (SED) quedó establecido formalmente en el Artículo 2, Fracción LI como:

El conjunto de elementos metodológicos que permiten realizar una evaluación objetiva del desempeño de los programas, bajo los principios de verificación de grado de cumplimiento de metas y objetivos, con base en indicadores estratégicos y de gestión que permitan conocer el impacto social de los programas y proyectos.

Adicionalmente, en el año 2008 en el Proyecto de Presupuesto de Egresos de la Federación (PPEF) se comenzó a plantear la instrumentación de un Presupuesto basado en



Resultados (PbR); razón por la cual se emitió el Acuerdo por el que se establecen las disposiciones generales del Sistema de Evaluación del Desempeño, en apego a lo establecido en la Ley Federal de Presupuesto y Responsabilidad Hacendaria.

Derivado de esta necesidad de medir la efectividad de las políticas públicas, y de la nueva visión del actual gobierno en términos de contribuir a la disminución de las brechas económicas, sociales y culturales en todos los sectores, a eliminar los gastos innecesarios que impacten de manera negativa a la hacienda pública y de privilegiar la inversión productiva frente al gasto administrativo, es que se genera la obligatoriedad de realizar la Evaluación Específica de Desempeño de los Programas Presupuestarios financiados con los siguientes Fondos Federales durante el ejercicio fiscal 2020 en la Alcaldía Xochimilco:

- Fondo de Aportaciones para la Infraestructura Social (FAIS).
- Fondo de Aportaciones para el Fortalecimiento de las Entidades Federativas (FAFEF).
- Fondo para el Fortalecimiento de los Municipios y las Demarcaciones Territoriales del Distrito Federal, hoy Ciudad de México (FORTAMUN).
- Cultura

### **Tipo de Evaluación.**

Evaluación Específica de Desempeño: seguimiento y evaluación sistemática del Programa Presupuestario o Recursos Federales, que permiten la valoración objetiva del desempeño de las políticas públicas, a través de la verificación del cumplimiento de metas y objetivos con base en indicadores estratégicos y de gestión.



## **Objetivos de la Evaluación.**

### **Objetivo General.**

Contar con una valoración del desempeño de los Programas Presupuestarios financiados con Recursos Federales Transferidos en el ejercicio fiscal 2020, a través de la verificación del cumplimiento de metas y objetivos con base en indicadores estratégicos y de gestión. Así como el análisis de la información entregada por las unidades responsables de los programas, con la finalidad de identificar las diferencias entre el desempeño real y el esperado a fin de proveer información que permita retroalimentar su gestión, resultados y contribuir a la toma de decisiones.

### **Objetivos Específicos .**

- Reportar los resultados y productos de los programas evaluados durante el ejercicio fiscal 2020, mediante el análisis de los indicadores de resultados; de los indicadores de servicios y gestión, así como de los hallazgos relevantes.
- Analizar el avance de las metas de los indicadores de la Matriz de Indicadores para Resultados (MIR) en 2020, respecto de años anteriores y el avance en relación con las metas establecidas.
- Valorar los mecanismos de focalización y cobertura de los bienes para la atención de las necesidades particulares identificadas.
- Analizar a la población potencial y objetivo, así como los mecanismos de incorporación.
- Realizar un análisis de Fortalezas y Oportunidades, Debilidades y Amenazas, y emitir recomendaciones pertinentes.

- Valorar los principales procesos en la gestión y operación, con el objetivo de identificar los problemas o limitantes que obstaculizan la gestión y ejecución del Programa Presupuestario.
- Identificar si el programa cuenta con instrumentos de planeación del cual se puedan establecer metas orientadas hacia resultados.
- Valorar el grado de sistematización de la información referente al ejercicio de los recursos para dar cumplimiento a las disposiciones en materia de rendición de cuentas y transparencia.
- Identificar los principales Aspectos Susceptibles de Mejora de los programas derivados de las evaluaciones externas y el seguimiento por parte de las URG, así como formular las recomendaciones específicas y concretas.

## **Metodología.**

La Evaluación Específica de Desempeño de los Programas Presupuestarios financiados con los Fondos Federales de FAIS, FAFEF, FORTAMUN y Cultura, se realizó mediante trabajo de gabinete, fundamentado en la Metodología del Marco Lógico (MML), la cual es una herramienta de planeación basada en la estructuración sistemática de la solución de problemas, que permite realizar el seguimiento de los resultados esperados; la rendición de cuentas y la evaluación de resultados e impactos. La información analizada fue la proporcionada por las siguientes unidades responsables del gasto adscritas a la Alcaldía Xochimilco:

- Dirección General de Obras Públicas y Desarrollo Urbano.
- Dirección General de Administración.
- Coordinación de Seguridad Ciudadana
- Dirección General de Desarrollo Social.
- Dirección General de Servicios Urbanos.



- Dirección General de Medio Ambiente y Desarrollo Sustentable.
- Dirección General de Recursos Materiales y Servicios Generales.

Se realizó la revisión documental en materia normativa y documentos conceptuales del Pp. incluyendo lineamientos federales y locales. Las MIR vigentes, modalidad presupuestaria, diagnóstico (si era existente), entre otros documentos que el equipo evaluador consideró pertinentes analizar y valorar.

Para llevar a cabo el análisis de gabinete, se realizó la valoración cualitativa y cuantitativa de la información proporcionada por las unidades responsables del gasto a la instancia evaluadora, dicha información se agrupó en los siguientes seis capítulos:

- I. Identificación de las características del Programa Presupuestario.
- II. Contribución y destino de los recursos
- III. Gestión y Operación
- IV. Cobertura y focalización
- V. Consistencia de la Matriz de Indicadores
- VI. Transparencia y rendición de cuentas

La revisión documental se complementó con entrevistas en formato libre a los servidores públicos responsables de la ejecución del programa y con consultas a la información pública dispuesta en las diferentes páginas de transparencia del Gobierno de la Ciudad de México y de la Alcaldía Xochimilco.

## Análisis FODA

Aspectos de Análisis FODA	Hallazgos
<b>Fortalezas</b>	<p>F1. Alcaldía Xochimilco catalogada como Patrimonio Mundial de la Humanidad.</p> <p>F2. Se cuenta con recurso humano; en algunos Programas presupuestarios, dicho recurso humano ya está calificado para llevar a cabo el seguimiento físico y financiero de los proyectos, así como para realizar los reportes de transparencia correspondientes.</p> <p>F3. Se cuenta con manuales administrativos del año 2019.</p> <p>F4. Se cuenta con una correcta elaboración de los POA.</p> <p>F5. Se cuenta con equipos de cómputo y acceso a internet, así como toda un área de soporte técnico - informático.</p> <p>F6. Se cuenta con una unidad de transparencia, cuyo personal está informado a nivel normatividad y da cumplimiento a la misma.</p>
<b>Debilidades</b>	<p>D1. Se observa información desordenada y desarticulada.</p> <p>D2. Se carece de diagnóstico integral desde la identificación de población potencial, objetivo y beneficiada, así como problemas y soluciones.</p> <p>D3. Se carece de identificación y vinculación estratégica con respecto al PND, los ODS y programas sectoriales, así como el Programa de Gobierno de la CDMX y plan de la Alcaldía.</p> <p>D4. Se carece de visión estratégica, orientada hacia la gestión para resultados.</p> <p>D5. Se carece de conocimiento sobre la implicación del quehacer diario dirigido hacia un resultado trascendente de largo plazo.</p> <p>D6. Se observa desconocimiento sobre la normatividad relativa a la planeación de los Programas presupuestarios.</p> <p>D7. Se carece de un mecanismo de comunicación eficaz y eficiente entre todas las áreas.</p>

	<p>D8. Se carece de registro histórico documentado, ordenado y sistematizado, de las acciones realizadas hasta 5 años atrás.</p> <p>D9. Se observa resistencia hacia la transparencia y rendición de cuentas.</p> <p>D10. Se observa administración reactiva y con visión de corto plazo.</p>
<p><b>Oportunidades</b></p>	<p>O1. Se cuenta con una estructura programática dictada por la Secretaría de Administración y Finanzas.</p> <p>O2. Se cuenta con lineamientos y reglas de operación claras, provenientes de la Secretaría de Administración y Finanzas, o en su caso, de la Secretaría de Bienestar.</p> <p>O3. Se cuenta con presupuesto etiquetado de la federación, para la ejecución de los Programas presupuestarios.</p> <p>O4. Se cuenta con normatividad vigente en cada Programa presupuestario.</p> <p>O5. Se cuenta con consultores externos.</p> <p>O6. Se cuenta con datos oficiales a nivel nacional de población -de forma desagregada-, pobreza y estadística geo referenciada, por parte de INEGI y CONEVAL.</p> <p>O7. Se observa tendencia generalizada al incremento presupuestal anual con base en la inflación, para cada Programa presupuestario, con excepción del Pp S268.</p>
<p><b>Amenazas</b></p>	<p>A1. Dentro de los lineamientos federales, se observan inconsistencias con respecto a lineamientos de CONEVAL – MML.</p> <p>A2. Visión y presión ciudadana en temas poco estratégicos, lo que podría dificultar las acciones planeadas de forma estratégica a largo plazo.</p> <p>A3. Continuidad de pandemia que dificulte la correcta consecución de los Programa presupuestarios con los equipos de trabajo y planeaciones ya establecidas.</p> <p>A4. Peticiones constantes por parte de la ciudadanía, con respecto a la información histórica de hasta 5 años atrás.</p> <p>A5. Poca participación por parte de comités de participación ciudadana.</p> <p>A6. Posibles auditorías con extrañamientos, observaciones y sanciones de Contraloría.</p>





## **Recomendaciones a partir del cruce CAME con los elementos del análisis FODA:**

- Corregir las Debilidades
- Afrontar las Amenazas
- Mantener las Fortalezas
- Explorar las Oportunidades

**1.1.** Corregir el desconocimiento con respecto a la normatividad relativa a la planeación de los Programas presupuestarios, la falta de diagnósticos y la visión inmediata por una visión a largo plazo.

**1.2.** Corregir los mecanismos de comunicación, corregir la visión con respecto a la importancia de los registros históricos, su documentación, ordenamiento y sistematización.

**1.3.** Corregir la visión con respecto a la transparencia y rendición de cuentas.

**1.4.** Corregir el tipo de administración reactiva y con visión de corto plazo, por una administración proactiva y con visión a largo plazo.

**2.1.** Afrontar las inconsistencias con respecto a los lineamientos de CONEVAL – MML.

**2.2.** Afrontar la visión y presión ciudadana en temas poco estratégicos.

**2.3.** Afrontar la posible continuidad de la pandemia y sus implicaciones.

**2.4.** Afrontar las peticiones constantes por parte de la ciudadanía.

**2.5.** Afrontar la poca participación ciudadana.

**2.6.** Afrontar las posibles auditorías.

**3.1.** Mantener el orgullo de ser una Alcaldía catalogada como Patrimonio Mundial de la Humanidad.

**3.2.** Mantener los recursos humanos que ya están calificados para realizar el trabajo correspondiente a cada Programa presupuestario.

**3.3.** Mantener la forma correcta de elaborar los POA, así como las convocatorias correspondientes a los Programas presupuestarios.

- 3.4. Mantener actualizados los manuales administrativos.
- 3.5. Mantener en buenas condiciones los equipos de cómputo y el acceso a internet.
- 3.6. Mantener la unidad de transparencia con personal informado y que da cumplimiento a la normatividad.

- 4.1. Explorar la estructura programática.
- 4.2. Explorar los lineamientos y reglas de operación.
- 4.3. Explorar la normatividad vigente para cada Programa presupuestario.
- 4.4. Explorar las posibilidades de colaboración con consultores externos.
- 4.5. Explorar los datos oficiales que proporciona el INEGI y CONEVAL.

#### **Seguimiento a los Aspectos Susceptibles de Mejora.**

De conformidad con lo establecido en los artículos 78,85, 107 y 110, fracción IV de la Ley Federal de Presupuesto y Responsabilidad Hacendaria, 1,8, fracciones IV y V, 9, fracción II, y 29, fracciones IV y VI del decreto de Presupuesto de Egresos de la Federación 2011, las dependencias y entidades responsables de la ejecución de los programas federales y/o presupuestarios evaluados, deberán atender los aspectos susceptibles de mejora y las recomendaciones que se emitan derivados de las evaluaciones correspondientes con base en el siguiente proceso.

Para el seguimiento a los aspectos susceptibles de mejora derivados de informes y evaluaciones externas a los programas federales y/o presupuestarios se debe considerar el análisis de aquellos aspectos que contribuyan al mejoramiento de los programas, la clasificación de cada uno de éstos según las instancias involucradas en su seguimiento y solución, así como la formalización y difusión de la información que se derive del proceso.

Dicho proceso está integrado por las siguientes actividades:

- i. Identificación de las fuentes de información.
- ii. Análisis u clasificación de los aspectos susceptibles de mejora.
- iii. Elaboración de instrumentos de trabajo para el seguimiento a los aspectos susceptibles de mejora y
- iv. Difusión

En función de la normatividad antes descrita, a continuación, se enlistan los aspectos susceptibles de mejora derivados de la evaluación específica de desempeño realizada a los Programas presupuestarios financiados con los Fondos Federales para el ejercicio fiscal 2020 en la Alcaldía Xochimilco. Un aspecto importante a resaltar es que se debe crear sinergia entre todas las áreas administrativas y operativas que integran a la Alcaldía Xochimilco para llevar a cabo el proceso de seguimiento y reportar el avance correspondiente en el sistema integrador de la información. <sup>1</sup>

### Documento de trabajo.

No.	Aspecto Susceptible de Mejora	Actividades	Área Responsable	Fecha de Término	Resultados Esperados	Productos y/o Evidencias
1	Implementar sistema de información interno (intranet).					
2	Generar líderes internos que retroalimenten a sus pares.					
3	Fomentar, mediante capacitación y seguimiento con líderes, el buen gobierno desde la transparencia y rendición de cuentas.					

<sup>1</sup> Mecanismo\_2011 aspectos susceptibles de mejora.



4	Generar casos de estudio a partir de los líderes internos para la contribución al conocimiento práctico.					
5	Promover el sentido de pertenencia a la Alcaldía y el orgullo por pertenecer a Xochimilco, como Patrimonio Mundial de la Humanidad.					
6	Promover en los ciudadanos una cultura del cuidado y preservación de su Alcaldía, como corresponsables del bienestar común.					
7	Generar campañas de comunicación proactivas de transparencia.					
8	Generar campaña de mercadotecnia social para educar a la población con respecto al uso responsable de los mecanismos de transparencia y rendición de cuentas.					
9	Empoderar a los líderes internos, para promover la generación de consciencia sobre la importancia de conocer los lineamientos y demás documentos de orden federal.					
10	Implementar sistematización de información compartida con las áreas.					
11	Impartir cursos de inducción al personal de nuevo ingreso, tanto de base como de estructura.					
12	Capacitar al personal en la elaboración de expedientes integradores, físicos y digitales de fácil acceso.					
13	Capacitar al personal en el manejo de datos del INEGI, CONEVAL y la gestión para resultados.					
14	Capacitar al personal sobre el PND, los ODS y los programas sectoriales, así como el Programa de Gobierno de la CDMX y plan de la Alcaldía.					
15	Capacitar al personal con respecto a la utilización de la MML de CONEVAL. Implementar una intranet para el manejo de documentos de relevancia federal aplicables a la Alcaldía, por Programa presupuestario, así como					



	para el seguimiento de la ejecución de los recursos.					
16	Implementar campaña de mercadotecnia social para promover la cultura de transparencia y rendición de cuentas.					
17	Promover cultura de proactividad, búsqueda de información y auto educación para el buen cumplimiento del trabajo.					
18	Generar sentido de pertenencia e involucramiento estratégico con el quehacer de la Alcaldía, para beneficio de todos.					
19	Generar programa de capacitación anual para desarrollo del recurso humano, consulta de documentos federales relacionados con el trabajo diario y corresponsabilidad.					
20	Generar y promover el uso de canales de información y comunicación interna.					
21	Capacitar en el manejo y consulta de los manuales y tipos de documentos federales.					
22	Capacitar al personal con respecto a las bases éticas para el buen desempeño del servicio público.					
23	Capacitar al personal en el trato al público, con enfoque de servicio y atención al ciudadano, desde la cultura de transparencia y rendición de cuentas.					

## Conclusiones:

Después de haber realizado un análisis exhaustivo sobre el desempeño de las áreas que ejecutan los Programas presupuestarios que trabajan con fondos de FORTAMUN, FAIS, FAFEF y Cultura, se puede concluir lo siguiente:

La Alcaldía Xochimilco presenta un desempeño reactivo en la forma de planear y ejecutar los recursos federales. Se observan muchas áreas de mejora, entre ellas la elaboración de diagnósticos integradores (análisis de involucrados, matriz de expectativas - fuerzas, árbol de problemas, árbol de soluciones y cobertura), en función de datos estadísticos oficiales que puedan dar sustento a la razón del Pp. , así como de la ejecución de los fondos; se observa la falta de elaboración de planeaciones estratégicas proactivas, con visión proyectiva a largo plazo que deriven de la realidad diagnosticada, y no del presupuesto asignado de forma anual.

Por otro lado, se observa información desorganizada, dispersa, carente de respaldo histórico consistente de hasta 5 años atrás del período en ejecución. Las áreas poseen poco conocimiento entre ellas con respecto al quehacer de los Fondos y de los Programas presupuestarios; lo anterior dificulta la correcta gestión diaria y estratégica en cada uno de los integrantes de la Alcaldía. Asimismo, se observa en los colaboradores poco conocimiento y poco involucramiento sobre su labor diaria y la forma en que ésta repercute, en beneficio o en perjuicio de la Alcaldía, pero sobre todo de la ciudadanía en general.

Los colaboradores pueden mostrar buena disposición, pero poco conocimiento sobre su propia área y la correlación con otras áreas que retroalimentan la planeación y ejecución de los Pps, por lo que se les dificulta el cumplimiento íntegro de su trabajo. Aunque sí existen manuales administrativos, se sugiere capacitar a los colaboradores en la búsqueda de información y reconocimiento sobre el apartado de sus funciones dentro de dicho manual.

Finalmente, con respecto a la transparencia y rendición de cuentas, las áreas presentan renuencia y poca disposición hacia este cumplimiento legislativo. Esto se debe a la falta de conocimiento y consciencia sobre el tema, desde el quehacer diario de un funcionario público, esto en función de una perspectiva ética de actuación en búsqueda del bienestar de la población beneficiaria.

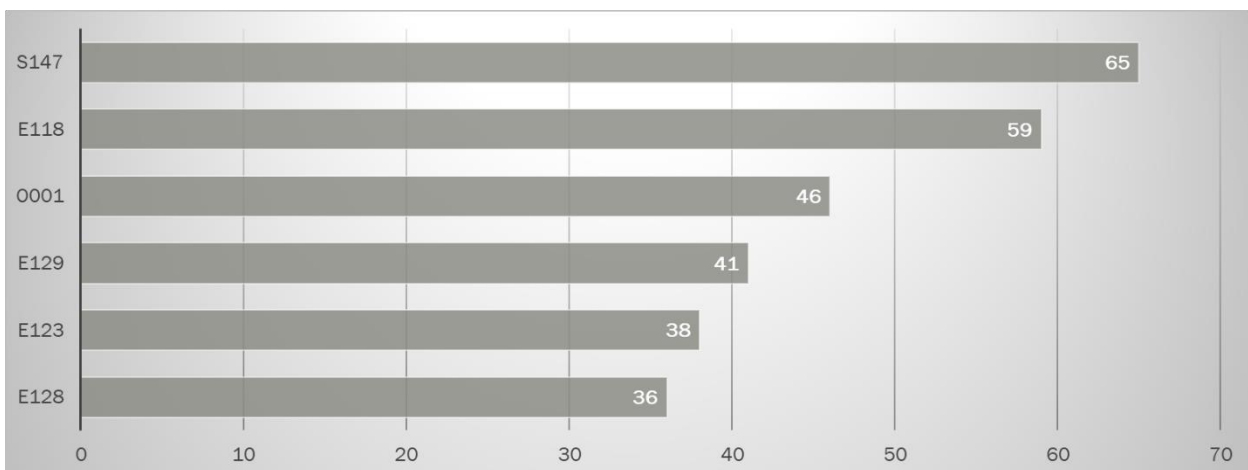
Es, así que la Alcaldía posee muchas áreas de mejora, pero así mismo, se observan muchas fortalezas y oportunidades, que, de emplearse correctamente, la Alcaldía podría alcanzar un óptimo desempeño en función de los objetivos trascendentes que se enlistan en el Plan Nacional de Desarrollo, los Objetivos de Desarrollo Sustentable, el Programa de Gobierno de la Ciudad de México y el Plan de trabajo de la Alcaldía Xochimilco.

Con base en los criterios de desempeño signados en los Términos de Referencia para la evaluación 2020 se obtuvo el índice promedio, sobre una base de 100pts por cada programa presupuestario financiado con los Fondos Federales durante el ejercicio fiscal 2020. En el Anexo 1 se muestran los resultados obtenidos.

**Anexo 1. Índice promedio de desempeño de los Programas financiados con los Fondos Federales de FORTAMUN, FAIS, FAFEF y Cultura.**

Clave	Programa Presupuestario del Fondo FORTAMUN
E118	Acciones policiales y prevención del delito
E123	Manejo integral de residuos sólidos urbanos
E128	Mantenimiento y rehabilitación de áreas verdes
E129	Provisión emergente de agua potable
k016	Rehabilitación y mantenimiento de infraestructura pública
0001	Actividades de apoyo a la función pública y buen gobierno
S147	Ayuda económica para promover el deporte competitivo con jóvenes

**Índice de desempeño según criterios de evaluación de los Pp's de FORTAMUN 2020.**

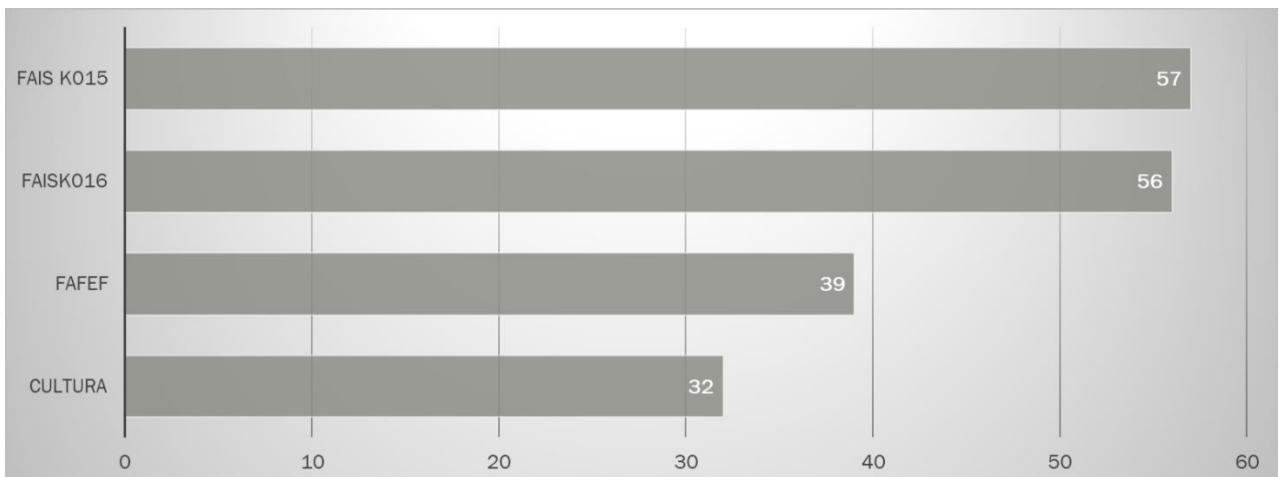






Clave	Programa Presupuestario del Fondo FAFEF, FAIS y Cultura
E150	Fomento y mejoramiento de los mercado públicos de la Ciudad de México
K016	Rehabilitación y mantenimiento de la infraestructura pública
K015	Construcción de infraestructura pública
25QF03	Cultura-Conservación y reactivación de la zona Chinampera de Xochimilco (4ta. fase)

**Índice de desempeño según criterios de evaluación de los Pp. de FAFEF, FAIS y Cultura 2020.**



## Anexo 2. Formato para la difusión de los resultados de las evaluaciones establecido por el Consejo Nacional de Armonización Contable (CONAC).

Formato para la Difusión de los Resultados de las Evaluaciones  
Trimestre: Octubre-Diciembre del año 2021

Unidad Responsable del Gasto: 02CD16 Alcaldía Xochimilco	
<b>1. Descripción de la evaluación</b>	
1.1 Nombre de la evaluación: Evaluación Específica de Desempeño	
1.2 Fecha de inicio de la evaluación (dd/mm/aaaa): 01-08-2021	
1.3 Fecha de término de la evaluación (dd/mm/aaaa):31-12-2021	
1.4 Nombre de la persona responsable de darle seguimiento a la evaluación y nombre de la unidad administrativa a la	
Nombre: C.P. Fernando Cicilia Martell	Unidad administrativa: Dirección de Finanzas y Recursos Humanos de la Alcaldía Xochimilco.
1.5 Objetivo general de la evaluación: Contar con una valoración del desempeño de los Programas Presupuestarios	
E118 Acciones policiales y prevención del delito.	
E123 Manejo integral de residuos sólidos urbanos.	
E128 Mantenimiento y rehabilitación de áreas verdes.	
E129 Provisión emergente de agua potable.	
E150 Fomento y mejoramiento de los mercados públicos de la Ciudad de México.	
K015 Construcción de infraestructura pública.	
K016 Rehabilitación y mantenimiento de infraestructura pública.	
O001 Actividades de apoyo a la función pública y buen gobierno.	
S147 Ayuda económica para promover el deporte competitivo en jóvenes.	
Los cuales fueron financiados con Recursos Federales Transferidos en el ejercicio fiscal 2020, a través de la verificación del cumplimiento de metas y objetivos con base en indicadores estratégicos y de gestión.	
1.6 Objetivos específicos de la evaluación:	
<ul style="list-style-type: none"> <li>• Reportar los resultados y productos de los programas evaluados durante el ejercicio fiscal 2020, mediante el análisis de los indicadores de resultados; de los indicadores de servicios y gestión, así como de los hallazgos relevantes.</li> <li>• Analizar el avance de las metas de los indicadores de la Matriz de Indicadores para Resultados (MIR) en 2020, respecto de años anteriores y el avance en relación con las metas establecidas.</li> <li>• Valorar los mecanismos de focalización y cobertura de los bienes para la atención de las necesidades particulares identificadas.</li> <li>• Analizar a la población potencial y objetivo, así como los mecanismos de incorporación.</li> <li>• Realizar un análisis de Fortalezas y Oportunidades, Debilidades y Amenazas, y emitir recomendaciones pertinentes.</li> <li>• Valorar los principales procesos en la gestión y operación, con el objetivo de identificar los problemas o limitantes que obstaculizan la gestión y ejecución del Programa Presupuestario.</li> <li>• Identificar si el programa cuenta con instrumentos de planeación del cual se puedan establecer metas orientadas hacia resultados.</li> <li>• Valorar el grado de sistematización de la información referente al ejercicio de los recursos para dar cumplimiento a las disposiciones en materia de rendición de cuentas y transparencia.</li> <li>• Identificar los principales Aspectos Susceptibles de Mejora de los programas derivados de las evaluaciones externas y el seguimiento por parte de las URG, así como formular las recomendaciones específicas y concretas.</li> </ul>	
1.7 Metodología utilizada en la evaluación: Metodología de Marco	
Instrumentos de recolección de información:	
Cuestionarios Entrevistas X Formatos X Otros Especifique:	
Descripción de las técnicas y modelos utilizados:	
Se realizó la revisión documental en materia normativa y documentos conceptuales del Pp, incluyendo lineamientos Federales y locales. Para llevar a cabo el análisis de gabinete, se plantearon 6 capítulos, los cuales fueron desarrollados y sustentados en el análisis de la información proporcionada por la URG a la instancia evaluadora. En cada capítulo se definió una valoración cualitativa, que determinó el cumplimiento de los aspectos a evaluar, se emitieron observaciones y recomendaciones puntuales para cada hallazgo. Se hizo uso de formatos específicos para el reporte de la información y entrevistas con los responsables de cada área administrativa de la Alcaldía Xochimilco.	



<p><b>2. Principales Hallazgos de la evaluación</b></p>
<p>2.1 Describir los hallazgos más relevantes de la evaluación: Carencia de diagnósticos. El análisis de problemas y objetivos es débil y éstos no están claramente definidos. No se tiene claramente identificada la vinculación con objetivos superiores como los PGCDMX 2019-2024, PND 2019-2024 y ODS. Carencia de información sobre las coberturas anuales de población objetivo, atendida y potencial y prospectiva de presupuesto. Programas presupuestarios con carencia de MIR y sin evidencia de medición de indicadores. Desconocimiento de las metodologías de planeación y su aplicación a la administración del recurso humano y financiero. <span style="float: right;">No se cuenta</span> con parámetros de semaforización. <span style="float: right;">Carencia</span> de estrategias de Recursos Humanos para definir perfil de puesto y capacitación. <u>No se da seguimiento a los Aspectos Susceptibles de Mejora.</u></p>
<p>2.2 Señalar cuáles son las principales Fortalezas, Oportunidades, Debilidades y Amenazas (FODA), de acuerdo con los temas del programa, estrategia o instituciones.</p>
<p>2.2.1 Fortalezas: F1. Alcaldía Xochimilco catalogada como Patrimonio Mundial de la Humanidad. F2. Se cuenta con recurso humano; en algunos Programas presupuestarios, dicho recurso humano ya está calificado para llevar a cabo el seguimiento físico y financiero de los proyectos, así como para realizar los reportes de transparencia correspondientes. F3. Se cuenta con manuales administrativos del año 2019. F4. Se cuenta con una correcta elaboración de los POA. F5. Se cuenta con equipos de cómputo y acceso a internet, así como toda un área de soporte técnico - informático. F6. Se cuenta con una unidad de transparencia, cuyo personal está informado a nivel normatividad y da cumplimiento a la misma.</p>
<p>2.2.2 Oportunidades: O1. Se cuenta con una estructura programática dictada por la Secretaría de Administración y Finanzas. O2. Se cuenta con lineamientos y reglas de operación claras, provenientes de la Secretaría de Administración y Finanzas, o en su caso, de la Secretaría de Bienestar. O3. Se cuenta con presupuesto etiquetado de la federación, para la ejecución de los Programas presupuestarios. O4. Se cuenta con normatividad vigente en cada Programa presupuestario. O5. Se cuenta con consultores externos. O6. Se cuenta con datos oficiales a nivel nacional de población -de forma desagregada-, pobreza y estadística geo referenciada, por parte de INEGI y CONEVAL. O7. Se observa tendencia generalizada al incremento presupuestal anual con base en la inflación, para cada Programa presupuestario, con excepción del Pp S268.</p>
<p>2.2.3 Debilidades: D1. Se observa información desordenada y desarticulada. D2. Se carece de diagnóstico integral desde la identificación de población potencial, objetivo y beneficiada, así como problemas y soluciones. D3. Se carece de identificación y vinculación estratégica con respecto al PND, los ODS y programas sectoriales, así como el Programa de Gobierno de la CDMX y plan de la Alcaldía. D4. Se carece de visión estratégica, orientada hacia la gestión para resultados. D5. Se carece de conocimiento sobre la implicación del quehacer diario dirigido hacia un resultado trascendente de largo plazo. D6. Se observa desconocimiento sobre la normatividad relativa a la planeación de los Programas presupuestarios. D7. Se carece de un mecanismo de comunicación eficaz y eficiente entre todas las áreas. D8. Se carece de registro histórico documentado, ordenado y sistematizado, de las acciones realizadas hasta 5 años atrás. D9. Se observa resistencia hacia la transparencia y rendición de cuentas. D10. Se observa administración reactiva y con visión de corto plazo.</p>
<p>2.2.4 Amenazas: A1. Dentro de los lineamientos Federales, se observan inconsistencias con respecto a lineamientos de CONEVAL - MML. A2. Visión y presión ciudadana en temas poco estratégicos, lo que podría dificultar las acciones planeadas de forma estratégica a largo plazo. A3. Continuidad de pandemia que dificulte la correcta consecución de los Programa presupuestarios con los equipos de trabajo y planeaciones ya establecidas. A4. Peticiones constantes por parte de la ciudadanía, con respecto a la información histórica de hasta 5 años atrás. A5. Poca participación por parte de comités de participación ciudadana. A6. Posibles auditorías con extrañamientos, observaciones y sanciones de Contraloría.</p>



<b>3. Conclusiones y recomendaciones de la evaluación</b>
<b>3.1 Describir brevemente las conclusiones de la evaluación:</b>
<p>Después de haber realizado un análisis exhaustivo sobre el desempeño de las áreas que ejecutan los Programas presupuestarios que trabajan con fondos de FORTAMUN, FAIS, FAFEF y Cultura, se puede concluir lo siguiente: La Alcaldía Xochimilco presenta un desempeño reactivo en la forma de planear y ejecutar los recursos federales. Se observan muchas áreas de mejora, entre ellas la elaboración de diagnósticos integradores (análisis de involucrados, matriz de expectativas - fuerzas, árbol de problemas, árbol de soluciones y cobertura), en función de datos estadísticos oficiales que puedan dar sustento a la razón del Pp, así como de la ejecución de los fondos; se observa la falta de elaboración de planeaciones estratégicas proactivas, con visión proyectiva a largo plazo que deriven de la realidad diagnosticada, y no del presupuesto asignado de forma anual.</p> <p>Por otro lado, se observa información desorganizada, dispersa, carente de respaldo histórico consistente de hasta 5 años atrás del período en ejecución. Las áreas poseen poco conocimiento entre ellas con respecto al quehacer de los Fondos y de los Programas presupuestarios; lo anterior dificulta la correcta gestión diaria y estratégica en cada uno de los integrantes de la Alcaldía. Asimismo, se observa en los colaboradores poco conocimiento y poco involucramiento sobre su labor diaria y la forma en que ésta repercute, en beneficio o en perjuicio de la Alcaldía, pero sobre todo de la ciudadanía en general. Los colaboradores pueden mostrar buena disposición, pero poco conocimiento sobre su propia área y la correlación con otras áreas que retroalimentan la planeación y ejecución de los Pps, por lo que se les dificulta el cumplimiento íntegro de su trabajo. Aunque sí existen manuales administrativos, se sugiere capacitar a los colaboradores en la búsqueda de información y reconocimiento sobre el apartado de sus funciones dentro de dicho manual.</p> <p>Finalmente, con respecto a la transparencia y rendición de cuentas, las áreas presentan renuencia y poca disposición hacia este cumplimiento legislativo. Esto se debe a la falta de conocimiento y consciencia sobre el tema, desde el quehacer diario de un funcionario público, esto en función de una perspectiva ética de actuación en búsqueda del bienestar de la población beneficiaria. Es así pues, que la Alcaldía posee muchas áreas de mejora, pero así mismo, se observan muchas fortalezas y oportunidades, que de emplearse correctamente, la Alcaldía podría alcanzar un óptimo desempeño en función de los objetivos trascendentes que se enlistan en el Plan Nacional de Desarrollo, los Objetivos de Desarrollo Sustentable, el Programa de Gobierno de la Ciudad de México y el Plan de trabajo de la Alcaldía Xochimilco.</p>
<b>3.2 Describir las recomendaciones de acuerdo a su relevancia:</b>
1. Corregir el desconocimiento con respecto a la normatividad relativa a la planeación de los Programas presupuestarios, la falta de diagnósticos y la visión inmediata por una visión a largo plazo.
2. Corregir los mecanismos de comunicación, corregir la visión con respecto a la importancia de los registros
3. Corregir la visión con respecto a la transparencia y rendición de cuentas.
4. Corregir el tipo de administración reactiva y con visión de corto plazo, por una administración proactiva y con
5. Afrontar las inconsistencias con respecto a los lineamientos de CONEVAL - MML.
6. Afrontar la visión y presión ciudadana en temas poco estratégicos.
7. Afrontar la posible continuidad de la pandemia y sus implicaciones.
8. Afrontar las peticiones constantes por parte de la ciudadanía.
9. Afrontar la poca participación ciudadana.
10. Afrontar las posibles auditorías.
11. Mantener el orgullo de ser una Alcaldía catalogada como Patrimonio Mundial de la Humanidad.
12. Mantener los recursos humanos que ya están calificados para realizar el trabajo correspondiente a cada Programa
13. Mantener la forma correcta de elaborar los POA, así como las convocatorias correspondientes a los Programas
14. Mantener actualizados los manuales administrativos.
15. Mantener en buenas condiciones los equipos de cómputo y el acceso a internet.
16. Mantener la unidad de transparencia con personal informado y que da cumplimiento a la normatividad.
17. Explorar la estructura programática.
18. Explorar los lineamientos y reglas de operación.
19. Explorar la normatividad vigente para cada Programa presupuestario.
20. Explorar las posibilidades de colaboración con consultores externos.
21. Explorar los datos oficiales que proporciona el INEGI y CONEVAL.
<b>4. Datos de la Instancia evaluadora</b>
4.1 Nombre del coordinador de la evaluación: Mtro. Ariel de la O Galindo
4.2 Cargo: Coordinador General de Evaluación
4.3 Institución a la que pertenece: Centro de Estudios para el Desarrollo Integral Comunitario A.C.
4.4 Principales colaboradores: Mtra. María Eugenia Núñez Gómez, Lic. Adriana García, Mtro. José Luis Manzanilla Gil
4.5 Correo electrónico del coordinador de la evaluación: arieldelao@gmail.com
4.6 Teléfono (con clave lada): 5522570486



<b>5. Identificación del (los) programa(s)</b>	
5.1 Nombre del (los) programa(s) evaluado(s): Acciones policiales y prevención del delito. Manejo integral de residuos sólidos urbanos. Mantenimiento y rehabilitación de áreas verdes. Provisión emergente de agua potable. Fomento y mejoramiento de los mercados públicos de la Ciudad de México. Construcción de infraestructura pública. Rehabilitación y mantenimiento de infraestructura pública. Actividades de apoyo a la función pública y buen gobierno. Ayuda económica para promover el deporte competitivo en jóvenes.	
5.2 Siglas: E118, E123, E128, E129, E150, K015, K016, O001, S147	
5.3 Ente público coordinador del (los) programa(s): Alcaldía Xochimilco	
5.4 Poder público al que pertenece(n) el(los) programa(s):	
Poder Ejecutivo X Poder Legislativo Poder Judicial Ente Autónomo	
5.5 Ámbito gubernamental al que pertenece(n) el(los) programa(s):	
Federal X Estatal Local	
5.6 Nombre de la(s) unidad(es) administrativa(s) y de (los)	
5.6.1 Nombre(s) de la(s) unidad(es) administrativa(s) a cargo de (los) programa(s): Dirección General de Administración. Dirección General de Desarrollo Social. Dirección General de Servicios Urbanos. Dirección General de Obras Públicas y Desarrollo Urbano. Dirección General de Medio Ambiente y Desarrollo Sustentable. Dirección General de Recursos Materiales y Servicios Generales. Coordinación de Seguridad Ciudadana	
5.6.2 Nombre(s) de (los) titular(es) de la(s) unidad(es)	
Nombre: Lic. Erika Lizeth Rosales Medina Tel: 5553340600 ext.2821 correo:erosalesm@xochimilco.cdmx.gob.mx	Unidad administrativa: Dirección General de Administración de la Alcaldía Xochimilco.
Nombre: Juana Onesima Delgado Chávez Tel: 5553340600 ext.3687 correo:jdeldgado@xochimilco.cdmx.gob.mx	Unidad administrativa: Dirección General de Desarrollo Social de la Alcaldía Xochimilco.
Nombre: Lic. Gustavo Arias Rosas Tel: 5553340600 ext.3685 correo:gariasr@xochimilco.cdmx.gob.mx	Unidad administrativa: Dirección General de Servicios Urbanos de la Alcaldía Xochimilco.
Nombre: Lic. Martha Eugenia Sánchez Membrillo Tel: 5553340600 ext.3686, 3717 correo: msanchezm@xochimilco.cdmx.gob.mx	Unidad administrativa: Dirección General de Obras Públicas y Desarrollo Urbano de la Alcaldía Xochimilco.
Nombre: Ing. Felipe Rosas Rangel Tel: 5553340600 ext.3666, 3850, 3847 correo: frosasr@xochimilco.cdmx.gob.mx	Unidad administrativa: Dirección General de Medio Ambiente y Desarrollo Sustentable de la Alcaldía Xochimilco.
Nombre: Lic. Miguel Cedeño Montes de Oca Tel: 5553340600 ext.3725 correo: mcedenom@xochimilco.cdmx.gob.mx	Unidad administrativa: Dirección General de Recursos Materiales y Servicios Generales de la Alcaldía Xochimilco.
Nombre: Lic. Sandra Areli Barrón Martínez Tel: 5553340600 ext. 2673, 2775 correo: sbarronm@xochimilco.cdmx.gob.mx	Unidad administrativa: Coordinación de seguridad Ciudadana de la Alcaldía Xochimilco.
<b>6. Datos de Contratación de la Evaluación</b>	
6.1 Tipo de contratación:	
6.1.1 Adjudicación Directa 6.1.2 Invitación a tres X 6.1.3	
6.1.4 Licitación Pública Internacional 6.1.5 Otro: (Señalar)	
6.2 Unidad administrativa responsable de contratar la evaluación: Dirección General de Administración de la Alcaldía Xochimilco	
6.3 Costo total de la evaluación: \$ 312,068.97	
6.4 Fuente de financiamiento : Recursos Fiscales	
<b>7. Difusión de la evaluación</b>	
7.1 Difusión en internet de la evaluación: www.xochimilco.cdmx.gob.mx	
7.2 Difusión en internet del formato: www.xochimilco.cdmx.gob.mx	

Elaboro:

Lic. Marcos Francisco Álvarez Chávez  
JUD DE CONTABILIDAD

Reviso:

Lic. Fernando Colín Alanís  
SUBDIRECTOR DE RECURSOS FINANCIEROS

Vo. Bo.

C. P. Fernando Cecilia Martell  
DIRECTOR DE FINANZAS Y REC. HUMANOS



## Referencias Bibliográficas

Auditoría Superior de la Federación, 2018. Aportaciones federales, ramo general 33. Fondo de Aportaciones para el Fortalecimiento de las Entidades Federativas (FAFEF). Recuperado de: [https://www.asf.gob.mx/Trans/Informes/IR2017a/Documentos/Auditorias/2017\\_MR-FAFEF\\_a.pdfm](https://www.asf.gob.mx/Trans/Informes/IR2017a/Documentos/Auditorias/2017_MR-FAFEF_a.pdfm)

CEPAL.(2005) Metodología del marco lógico para la para la planificación, el seguimiento y la evaluación de proyectos y programas. ILPES

Consejo Nacional de Evaluación de la Política de Desarrollo Social. (2013). Manual para el diseño y la construcción de indicadores. Instrumentos principales para el monitoreo de programas sociales en México. Recuperado de <https://www.coneval.org.mx/Informes/Coordinación/Publicaciones%20oficiales/Manual para el diseño y construcción de indicadores. PDF>

Convenio Específico de colaboración suscrito por la Universidad nacional Autónoma de México y la Alcaldía Xochimilco .

DOF.(2016).Ley Federal de Transparencia y Acceso a la Información Pública .Recuperado de <http://diputados.gob.mx/LeyesBiblio/pdf/LFTAIP.pdf>

DOF. (2018). Acuerdo por el que se establecen las disposiciones generales del Sistema de Evaluación del Desempeño. Recuperado de [http://dof.gob.mx/nota\\_detalle.php?codigo=5032241&fecha=31/03/2008](http://dof.gob.mx/nota_detalle.php?codigo=5032241&fecha=31/03/2008)

DOF. (2020). Acuerdo por el que se emiten las Reglas de Operación del Programa de Apoyos a la Cultura para el ejercicio fiscal 2020. Recuperado de [http://www.dof.gob.mx/nota\\_detalle.php?codigo=5589488&fecha=17/03/2020](http://www.dof.gob.mx/nota_detalle.php?codigo=5589488&fecha=17/03/2020)

DOF, 2020. Ramo General 33. Aportaciones Federales para Entidades Federativas y Municipios. Fondo VIII: Fondo de Aportaciones para el Fortalecimiento de las Entidades Federativas (FAFEF) 2020 (pesos) Recuperado de: [https://www.dof.gob.mx/nota\\_detalle.php?codigo=5583411&fecha=03/01/2020](https://www.dof.gob.mx/nota_detalle.php?codigo=5583411&fecha=03/01/2020)



GOBIERNO DE LA  
CIUDAD DE MÉXICO

**CEDIC, A.C.**  
CENTRO DE ESTUDIOS PARA EL DESARROLLO INTEGRAL COMUNITARIO



ALCALDÍA XOCHIMILCO

MÉXICO TENOCHTITLAN  
SIETE SIGLOS DE HISTORIA

Gaceta Oficial de la Ciudad de México, 2020. Recuperado de:

[https://data.consejeria.cdmx.gob.mx/portal\\_old/uploads/gacetas/c66ad95492f02de937194b7db2a4dc47.pdf](https://data.consejeria.cdmx.gob.mx/portal_old/uploads/gacetas/c66ad95492f02de937194b7db2a4dc47.pdf)

ODS, 2021. Objetivos de Desarrollo Sustentable. Organización de las Naciones Unidas.

Recuperado de: <https://www.un.org/sustainabledevelopment/es/objetivos-de-desarrollo-sostenible/>

Ramo 33, 2021. Presupuesto de egresos de la federación 2021. Estrategia programática. Recuperado de: [https://www.pef.hacienda.gob.mx/work/models/PEF2021/docs/33/r33\\_ep.pdf](https://www.pef.hacienda.gob.mx/work/models/PEF2021/docs/33/r33_ep.pdf)

Secretaría de Hacienda y Crédito Público. (2015). Mecanismo para el seguimiento de los aspectos susceptibles de mejora derivados de Informes y evaluaciones a los Programas presupuestarios de la Administración Pública Federal. Recuperado de <https://www.gob.mx/shcp/documentos/mecanismo-para-el-seguimiento-a-los-aspectos-susceptibles-de-mejora>.



GOBIERNO DE LA  
CIUDAD DE MÉXICO

ALCALDÍA XOCHIMILCO



MÉXICO TENOCHTITLAN  
SIETE SIGLOS DE HISTORIA

**TÉRMINOS DE REFERENCIA PARA LA EVALUACIÓN ESPECÍFICA DE  
DESEMPEÑO DEL PROGRAMA PRESUPUESTARIO E128 MANTENIMIENTO Y  
REHABILITACIÓN DE ÁREAS VERDES FINANCIADO CON EL FONDO  
RECURSOS FEDERALES TRANSFERIDOS POR LA SECRETARÍA DE  
CULTURA**

**ALCALDÍA XOCHIMILCO EJERCICIO FISCAL 2020**

**CIUDAD DE MÉXICO**

**AGOSTO 2021**





## CONTENIDO

GLOSARIO	4
I. INTRODUCCIÓN.	11
II. TIPO DE EVALUACIÓN.	15
III. OBJETIVOS DE LA EVALUACIÓN.	15
IV. METODOLOGÍA.	16
1. Identificación de las características del programa presupuestario	18
2. Contribución y destino de los recursos	19
3. Gestión y operación	21
4. Cobertura y focalización	22
5. Consistencia de la matriz de indicadores	24
6. Transparencia y rendición de cuentas	28
V. ALCANCES DE LA EVALUACIÓN.	30
VI. RESPONSABILIDADES Y COMPROMISOS DE LOS ENTES INVOLUCRADOS	31
VII. PERFIL DE LA INSTANCIA EVALUADORA.	33
VIII. PRODUCTOS Y PLAZOS DE ENTREGA.	34



<b>IX. ANÁLISIS FODA.</b>	<b>36</b>
<b>X. SEGUIMIENTO DE ASPECTOS SUSCEPTIBLES DE MEJORA.</b>	<b>37</b>
<b>XI. CONCLUSIONES.</b>	<b>37</b>
<b>XII. PUNTO DE REUNIÓN.</b>	<b>38</b>
<b>XII. VERIFICACIÓN Y ACEPTACIÓN DEL SERVICIO.</b>	<b>39</b>
<b>XIII. ASPECTOS GENERALES.</b>	<b>39</b>
<b>ANEXOS.</b>	<b>40</b>
<b>Anexo 1. Criterios generales para la valoración y selección de indicadores de resultados (MIR).</b>	<b>40</b>
<b>Anexo 2. Cuadro de recomendaciones.</b>	<b>42</b>
<b>Anexo 3. Formatos de seguimiento de aspectos susceptibles de mejora.</b>	<b>43</b>
<b>Anexo 4. Formato para la difusión de los resultados de las evaluaciones.</b>	<b>44</b>
<b>BIBLIOGRAFÍA</b>	<b>47</b>



## Glosario

**Aspectos Susceptibles de Mejora (ASM):** Los hallazgos, debilidades, oportunidades y amenazas que son presentadas por la instancia evaluadora como recomendaciones derivadas de los resultados de las evaluaciones, mismas que deben ser atendidas para mejorar la operación de los Programas presupuestarios y la ejecución de los Recursos Federales.

**Contrato:** Acuerdo para la prestación de bienes y servicios.

**Evaluación:** El análisis sistemático y objetivo de la operación de los Programas presupuestarios o del proceso de ejecución de los Recursos Federales, que tiene como finalidad determinar la pertinencia y el logro de sus objetivos y metas, así como su eficiencia, eficacia, calidad, resultados, impacto y sostenibilidad, en función del tipo de evaluación realizada.

**Evaluación Específica de Desempeño (EED):** El seguimiento y evaluación sistemática de los Programas presupuestarios o de los Recursos Federales, que permite la valoración objetiva del desempeño de las políticas públicas a través de la verificación del grado de cumplimiento de metas y objetivos con base en indicadores estratégicos y de gestión. Esta evaluación puede efectuarse cada dos años.

**Gestión para resultados (GpR):** Disciplina gerencial aplicada a la administración pública que tiene como objetivo el responder a una realidad económica, política y social cambiante.



**Instancia evaluadora:** La persona física o moral especializada y con experiencia probada en la materia que corresponda evaluar, que cumpla con los requisitos de independencia, imparcialidad, transparencia y los demás que se establezcan en las disposiciones aplicables.

**Fuentes de Información:** El material que da soporte al trabajo de evaluación, como: leyes, reglamentos, instrumentos de planeación, lineamientos, reglas, manuales administrativos y específicos de operación, informes de resultados diversos, matriz de indicadores para resultados, bitácoras y formatos, entre otros.

**Indicadores de Gestión:** Los que miden el avance de lo planeado en los procesos y actividades, es decir, sobre la forma en que los bienes y/o servicios públicos son generados y entregados. Incluye los indicadores de actividades y de componentes que entregan bienes y/o servicios para ser utilizados por otras instancias.

**Indicadores Estratégicos:** Los que miden el grado de cumplimiento de los objetivos de las políticas públicas, programas y acciones de gobierno, contribuyen a corregir o fortalecer las estrategias y la orientación de los recursos e incluyen indicadores de Fin, Propósito y de Componentes que consideran apoyos, bienes y/o servicios que impactan directamente a la población o área de enfoque.

**Indicadores de Desempeño:** Los que miden el nivel de cumplimiento de lo que se pretende lograr, expresado en términos de cobertura, eficiencia, impacto económico y social, calidad y equidad; cuentan con un índice, medida, cociente o fórmula.



GOBIERNO DE LA  
CIUDAD DE MÉXICO



ALCALDÍA XOCHIMILCO

MÉXICO TENOCHTITLAN  
SIETE SIGLOS DE HISTORIA

**Ley de Austeridad, Transparencia en Remuneraciones, Prestaciones y Ejercicio de Recursos de la Ciudad de México:** La que regula y norma las acciones en materia de austeridad, programación, presupuestación, aprobación, ejercicio, contabilidad gubernamental, emisión de información financiera, control y evaluación de los ingresos y egresos públicos de la Ciudad de México, así como sienta las bases para establecer los tabuladores que indiquen las remuneraciones de los servidores públicos locales, mediante el conjunto de principios, normas y procedimientos que tienen como propósito regular y simplificar el pago de las remuneraciones y otros conceptos de pago a que tienen derecho las personas servidoras públicas.

**Ley General de Contabilidad Gubernamental (LGCG):** La que establece los criterios generales que regirán la contabilidad gubernamental y la emisión de información financiera de los entes públicos, con el fin de lograr su adecuada armonización.

**Ley General de Transparencia y Acceso a la Información Pública (LGTAIP):** La que establece los principios, bases generales y procedimientos para garantizar el derecho de acceso a la información en posesión de cualquier autoridad, entidad, órgano y organismo de los poderes Legislativo, Ejecutivo y Judicial, Órganos Autónomos, Partidos Políticos, Fideicomisos y Fondos Públicos, así como de cualquier persona física, moral o sindicato que reciba y ejerza recursos públicos o realicen actos de autoridad de la Federación, las Entidades Federativas y los Municipios.



**Ley Federal de Presupuesto y Responsabilidad Hacendaria (LFPRH):** La que reglamenta los artículos 74 fracción IV, 75, 126, 127 y 134 de la Constitución Política de los Estados Unidos Mexicanos, en materia de programación, presupuestación, aprobación, ejercicio, control y evaluación de los ingresos y egresos públicos federales.

**Matriz de Indicadores para Resultados (MIR):** El instrumento de monitoreo construido con base en la Metodología del Marco Lógico que permite entender y mejorar el diseño de los Programas presupuestarios e identificar sus objetivos, sus relaciones causales, indicadores, medios de verificación y supuestos o riesgos que pueden influir en su éxito o fracaso.

**Metodología del Marco Lógico (MML):** Herramienta de planeación basada en la estructuración sistemática de la solución de problemas que constituye un parámetro que permite el seguimiento de los resultados esperados.

**Nueva Gestión Pública (NGP):** Modelo que apunta a un aparato público que justifique su propia existencia y gasto, enfocando los recursos públicos a la satisfacción de las demandas de la sociedad.

**Organización para la Cooperación y el Desarrollo Económicos (OCDE):** Organización internacional que agrupa a 36 países miembros y cuya misión es promover políticas que mejoren el bienestar económico y social de las personas alrededor del mundo.

**Objetivos de desarrollo sostenible (ODS):** Conjunto de objetivos globales para erradicar la pobreza, proteger el planeta y asegurar la prosperidad para todos como parte de una nueva agenda de desarrollo sostenible.



**Plan Nacional de Desarrollo (PND):** Documento en el que el Gobierno de México, a través de consultar a la población, explica cuáles son sus objetivos y estrategias prioritarias durante el sexenio.

**Presupuesto basado en resultados (PbR):** Estrategia que permite vincular la asignación de los recursos presupuestales a productos entregados, pudiendo ser bienes o servicios y a resultados a favor de la población.

**Presupuesto de Egresos de la Federación (PEF):** El instrumento legal mediante el cual se determina cuánto, cómo y en qué se gastarán los recursos públicos de la federación.

**Presupuesto de Egresos de la Ciudad de México (PEFCDMX):** La estimación financiera del gasto público por concepto de gasto corriente, inversión pública, así como las erogaciones de la deuda pública que realizan las Unidades Responsables del Gasto, para el desempeño de sus funciones en un ejercicio fiscal.

**Programa presupuestario (Pp):** Categoría programática que permite organizar, en forma representativa y homogénea, las asignaciones de recursos de los programas federales y del gasto federalizado a cargo de los ejecutores del gasto público federal para el cumplimiento de sus objetivos y metas.

**Programa Anual de Evaluación del Gobierno de la Ciudad de México para el Ejercicio Fiscal 2020 (PAE 2021):** El instrumento mediante el cual se determina el número y tipo de evaluaciones que se aplicarán durante el ejercicio fiscal vigente a los Programas presupuestarios y a los Recursos Federales.



**Programa de Gobierno de la Ciudad de México 2019-2024 (PGCDMX 2019-2024):** El instrumento de planeación en el cual se establecen los ejes política pública, a partir de los cuales se determinan los objetivos, las metas y acciones que rigen la acción del Gobierno de la Ciudad de México.

**Recursos Federales (RF):** Las asignaciones de origen federal que, por concepto de aportaciones convenios, lineamientos y fondos federales a los que tenga derecho y participe la Ciudad de México, de conformidad con lo dispuesto por la Ley de Coordinación Fiscal, la LFPRH y el PEF, son destinadas a complementar los gastos de operación y mantenimiento, así como para incrementar sus activos reales o para la adquisición de bienes de capital.

**Secretaría de Hacienda y Crédito Público (SHCP):** La dependencia encargada de los asuntos económicos-financieros que tienen que ver con el Estado.

**Sistema de Evaluación del Desempeño (SED):** Conjunto de elementos metodológicos que permiten realizar una valoración objetiva del desempeño de los Programas presupuestarios utilizando indicadores.

**Términos de Referencia (TdR):** Son los documentos técnicos que permiten ejemplificar los objetivos, preguntas de investigación evaluativa, alcances y características técnico-metodológicas para realizar diversos tipos de evaluaciones.

**Unidad coordinadora:** La Dirección General de Administración, área designada por la Alcaldía Xochimilco para la revisión y supervisión de los trabajos de evaluación de los Programas Presupuestarios y de los Recursos Federales.





GOBIERNO DE LA  
CIUDAD DE MÉXICO



ALCALDÍA XOCHIMILCO

MÉXICO TENOCHTITLAN  
SIETE SIGLOS DE HISTORIA

**Unidades Responsables del Gasto (URG):** Las Dependencias, Órganos Desconcentrados, Entidades y Alcaldías que integran la Administración Pública de la Ciudad de México; pueden integrarse de manera voluntaria los Órganos Autónomos y de Gobierno que participen en la operación y ejecución de los RF que se evalúan.



## I. Introducción.

El objetivo fundamental de toda intervención pública es la resolución de un problema o la atención de las necesidades de interés público; por ello el Estado dispone de recursos que deben ser utilizados de manera eficaz y eficiente, buscando maximizar el impacto de las políticas públicas sobre los problemas o necesidades de la población.

En este sentido, los gobiernos asumen la responsabilidad de utilizar el gasto público como una herramienta para mejorar las condiciones de los ciudadanos, resultando vital el diseño e implementación de programas públicos que identifiquen de manera rigurosa las situaciones que intentan transformar, sus causas y efectos; así como la población objetivo o área de enfoque a los que van dirigidos.

Es también indispensable que las políticas y programas tengan claridad en los resultados esperados, que dispongan de los medios para lograr las metas establecidas; que cuenten con los elementos a través de los cuales operarán, que proporcionen evidencia en el logro del propósito para el cual fueron creados; y que se pueda identificar. Que los resultados obtenidos de su ejecución tienen el impacto esperado; es en este aspecto donde la evaluación se convierte en la herramienta idónea para analizar a fondo el desempeño de los Programas Presupuestarios (Pp) y las Políticas Públicas, sobre todo en la actualidad donde la Administración Pública Federal fundamenta su gestión en un nuevo paradigma de cultura organizacional como lo es la Gestión para Resultados (GpR), a través de la cual se dirige y se gestiona poniendo énfasis en los resultados más que en los procedimientos aplicados para lograrlos.

La Gestión para Resultados (GpR), cuya misión está orientada a administrar e implementar la intervención gubernamental con vistas a los resultados deseados y a utilizar la información para mejorar la toma de decisiones, proporciona un marco



coherente para la efectividad en el desarrollo en el cual la información del desempeño se usa para mejorar la toma de decisiones. Incluye herramientas prácticas para la planificación estratégica, la gestión de riesgos, el monitoreo del progreso y la evaluación de los resultados (OCDE, 2012).

Con los cambios antes mencionados en la Administración Pública Federal, también incrementó la demanda ciudadana por contar con un sistema transparente y efectivo en la ejecución del gasto público. Esta demanda sirvió como fundamento para que el gobierno buscara la forma de mejorar la eficacia y la eficiencia con la que otorga los servicios a la población. A su vez, esto ha generado que los ciudadanos tengan un mayor interés en conocer los costos de las intervenciones públicas, los resultados que éstas generan y los cambios que requieren en su propia organización las instancias públicas para atender las exigencias actuales.

Esta tendencia se ha materializado con la introducción del Presupuesto basado en Resultados (PbR), el cual surge como el medio para mejorar la manera mediante la cual los gobiernos gestionan sus recursos, con el fin de consolidar el desarrollo social y económico, así como proveer mejores servicios a la población. El PbR es una manifestación más de la Nueva Gestión Pública (NGP), y tiene como uno de sus fines generar información que permita a los gobiernos tomar decisiones eficientes y acertadas en materia de gasto, así como ofrecer la información que demanda la sociedad. El PbR ha permitido en los países que lo instrumentaron, enfocarse más en los productos de la actividad de los gobiernos, que en los insumos que se requieren para ello.

El Sistema de Evaluación del Desempeño (SED) es uno de los principales componentes del PbR y se conforma entre otros elementos de medición de indicadores de desempeño, que permiten vincular los instrumentos de diseño; organización, ejecución, seguimiento, evaluación y mejora de los programas; así mismo, brindan un panorama más amplio sobre el impacto económico y social que generan los programas de gobierno. A partir del monitoreo y seguimiento de los



indicadores que miden los resultados obtenidos de dichos programas se tomarán decisiones en materia presupuestal.

La evaluación del desempeño se ha ido consolidando como uno de los pilares del PbR en México. Con el paso del tiempo, se ha convertido en un conjunto de actividades y herramientas que ha permitido apoyar las decisiones presupuestarias con información que sistemáticamente incorpora consideraciones sobre los resultados del ejercicio de los recursos públicos, que motiva a las instituciones públicas a lograrlos; con el objeto de mejorar la calidad del gasto público federal, y promover una rendición de cuentas más adecuada.

Un elemento esencial para la implementación del PbR-SED son los Programas Presupuestarios (Pp). A través de esta categoría programática se vinculan las etapas del ciclo presupuestario (planeación, programación, presupuestación, ejercicio y control; seguimiento, evaluación y rendición de cuentas), además representan la base que permite aplicar distintos instrumentos metodológicos para orientar el quehacer público hacia la obtención de resultados.

En ese sentido, la Evaluación Específica de Desempeño (EED) se centra en el análisis de la eficiencia de los Programas Presupuestarios (Pp), mediante la valoración de los indicadores estratégicos y de gestión que miden los procesos para generar bienes y servicios públicos, analizando aspectos, tales como:

- La estructura organizacional y la asignación de responsabilidades de las Unidades Responsables del Gasto (URG).
- Criterios de focalización, cobertura, calidad y eficiencia de los bienes y servicios generados y/o producidos.
- Resultados físicos y financieros de los bienes y servicios generados y/o producidos.
- Mecanismos de evaluación y monitoreo utilizados.



Con base en lo anteriormente descrito y con fundamento en el artículo 134 párrafos primero, segundo y quinto de la Constitución Política de los Estados Unidos Mexicanos; artículo 79, párrafos primero y segundo de la Ley General de Contabilidad Gubernamental; artículos 85, fracción I y 110 párrafo cuarto, fracciones I, II, III, IV, V y VI de la Ley Federal de Presupuesto y Responsabilidad Hacendaria; artículo 29 fracciones I, II, III, IV, V, VI y VII y 30 de la Ley de Austeridad, Transparencia en Remuneraciones, Prestaciones y Ejercicio de Recursos de la Ciudad de México; se emiten los siguientes Términos de Referencia (TdR); documento en el cual se describen los alcances esperados y la metodología de la Evaluación Específica de Desempeño del Programa Presupuestario E128 Mantenimiento y rehabilitación de áreas verdes, financiado con el Fondo Recursos Federales Transferidos por la Secretaría de Cultura a la Alcaldía Xochimilco para el Ejercicio Fiscal 2020.

Los presentes Términos de Referencia se emiten en cumplimiento a los Lineamientos Generales para la Evaluación de los Programas Federales de la Administración Pública Federal y al Programa Anual de Evaluación (PAE) de los Programas Presupuestarios y Políticas Públicas de la Administración Pública Federal para el Ejercicio Fiscal 2021.

El modelo de Términos de Referencia tiene como propósito establecer criterios homogéneos para la evaluación de los Programas Presupuestarios y con estos, lograr identificar las acciones y compromisos de las dependencias y entidades que orienten la toma de decisiones presupuestales.

En los siguientes apartados se presentan los objetivos y los criterios técnicos para la evaluación, así como las responsabilidades y los compromisos que deben asumir los involucrados en el proceso para concretar de manera óptima el reporte final de evaluación.



## II. Tipo de Evaluación.

Evaluación Específica de Desempeño: seguimiento y evaluación sistemática del Programa Presupuestario o Recursos Federales, que permiten la valoración objetiva del desempeño de las políticas públicas, a través de la verificación del cumplimiento de metas y objetivos con base en indicadores estratégicos y de gestión.

## III. Objetivos de la Evaluación.

### Objetivo General

Contar con una valoración del desempeño de los Programas Presupuestarios financiados con Recursos Federales Transferidos en el ejercicio fiscal 2020, a través de la verificación del cumplimiento de metas y objetivos con base en indicadores estratégicos y de gestión. Así como el análisis de la información entregada por las unidades responsables de los programas, con la finalidad de identificar las diferencias entre el desempeño real y el esperado a fin de proveer información que permita retroalimentar su gestión, resultados y contribuir a la toma de decisiones.

### Objetivos Específicos

- Reportar los resultados y productos de los programas evaluados durante el ejercicio fiscal 2020, mediante el análisis de los indicadores de resultados; de los indicadores de servicios y gestión, así como de los hallazgos relevantes.
- Analizar el avance de las metas de los indicadores de la Matriz de Indicadores para Resultados (MIR) en 2020, respecto de años anteriores y el avance en relación con las metas establecidas.



- Valorar los mecanismos de focalización y cobertura de los bienes para la atención de las necesidades particulares identificadas.
- Analizar a la población potencial y objetivo, así como los mecanismos de incorporación.
- Realizar un análisis de Fortalezas y Oportunidades, Debilidades y Amenazas, y emitir recomendaciones pertinentes.
- Valorar los principales procesos en la gestión y operación, con el objetivo de identificar los problemas o limitantes que obstaculizan la gestión y ejecución del Programa Presupuestario.
- Identificar si el programa cuenta con instrumentos de planeación del cual se puedan establecer metas orientadas hacia resultados.
- Valorar el grado de sistematización de la información referente al ejercicio de los recursos para dar cumplimiento a las disposiciones en materia de rendición de cuentas y transparencia.
- Identificar los principales Aspectos Susceptibles de Mejora de los programas derivados de las evaluaciones externas y el seguimiento por parte de las URG, así como formular las recomendaciones específicas y concretas.

#### **IV. Metodología.**

La Evaluación Específica de Desempeño del Programa Presupuestario E128 Mantenimiento y rehabilitación de áreas verdes financiado con el Fondo Recursos Transferidos por la Secretaría de Cultura, se realizará mediante trabajo de gabinete y con base en la información proporcionada por las unidades responsables del programa.



Se realizará la revisión documental en materia normativa y documentos conceptuales del Pp, incluyendo lineamientos federales y locales. Las MIR vigentes, modalidad presupuestaria, diagnóstico (en caso de que lo tengan), entre otros documentos que el equipo evaluador considere pertinente analizar y valorar. La revisión documental podrá ser complementada con entrevistas a los servidores públicos responsables de la ejecución del programa.

El número de entrevistas y el perfil de los entrevistados serán definidos por la instancia evaluadora. La valoración de la información y el esquema de las entrevistas se podrán presentar en formato libre; también se deberá consultar la información pública dispuesta en las diferentes páginas de transparencia del Gobierno de la Ciudad de México y de la Alcaldía Xochimilco.

El análisis de la información deberá estar basado en la Metodología del Marco Lógico (MML), la cual es una herramienta de planeación basada en la estructuración sistemática de la solución de problemas, de tal manera que se constituye en un parámetro que permite el seguimiento de los resultados esperados; la rendición de cuentas y la evaluación de resultados e impactos. En otras palabras, la MML permite presentar de forma sistemática, y lógica los objetivos de un programa y sus relaciones de causalidad; alineándose a objetivos de mayor nivel. La MML es de gran utilidad para vincular los objetivos estratégicos con los de gestión.

Para llevar a cabo el análisis de gabinete, se plantean 6 capítulos, los cuales deben ser desarrollados y sustentados en el análisis de la información proporcionada por las URG a la instancia evaluadora. En cada capítulo se deberá definir una valoración cualitativa, que determine el cumplimiento de los aspectos a evaluar de acuerdo con lo siguiente:





No.	Capítulo
1	Identificación de las características del Programa Presupuestario
2	Contribución y destino de los recursos
3	Gestión y Operación
4	Cobertura y focalización
5	Consistencia de la Matriz de Indicadores
6	Transparencia y rendición de cuentas

El análisis que se realice a partir de la valoración de la información deberá ser exhaustivo, y como base se deberá considerar el siguiente proceso.

### 1. Identificación de las características del Programa Presupuestario.

En este capítulo y con base en los documentos estratégicos y normativos vigentes, se deberá describir el Programa Presupuestario, incluyendo la siguiente información:

- Nombre, siglas, dependencia y/o entidad coordinadora, unidad responsable del gasto y año de inicio de operación.
- Indicar cuál es el problema o necesidad pública que atiende, su objetivo, qué hace, cómo lo hace, bienes y/o servicios que entrega, indicando claramente el tipo de apoyo que entrega el programa.
- Breve descripción del Fondo Federal con el cual es financiado el Pp.
- Presupuesto aprobado para el ejercicio fiscal 2020.
- Resumen narrativo de la MIR.
- Alineación al Plan Nacional de Desarrollo (PND), contribución a las metas y objetivos del Programa de Gobierno de la Ciudad de México (PGCDMX) 2019-2024.



- Vinculación del Fin/Objetivo general con los Objetivos de Desarrollo Sostenible (ODS) Agenda 2030.
- Identificar Indicador Sectorial. Se seleccionará el indicador del programa sectorial al que se encuentra vinculado y al que contribuye con el logro de sus objetivos; se deben incluir los datos del indicador sectorial y la meta del mismo.
- Otras características que la instancia evaluadora considere relevantes del programa a evaluar.

## **2. Contribución y destino de los recursos.**

En el segundo capítulo, la instancia evaluadora identificará si la entidad cuenta con los criterios documentados para la ejecución del Pp, así como si se documentan los recursos por capítulo de gasto, proyecto y URG. Lo anterior, deberá realizarse mediante el análisis de documentos normativos; documentos programáticos y financieros, documentos de planeación, manuales operativos, entre otros documentos que el equipo evaluador considere pertinente analizar y valorar.

El equipo evaluador deberá especificar si el Pp cuenta con los siguientes elementos, y emitir la valoración correspondiente:

- El Pp cuenta con un diagnóstico que describa de manera específica las causas, efectos y características de las necesidades que busca atender.
- Se define un plazo para la revisión y actualización del diagnóstico.
- Se consideran las diferencias entre las demarcaciones territoriales en la Ciudad de México para definir las necesidades y la distribución de los recursos.



- Se cuenta con documentos locales normativos, institucionales o de operación del Pp con las siguientes características:
  - a) Definición de objetivos.
  - b) Correspondencia entre el objetivo y el problema
  - b) Justificación del modelo de intervención o de operación del Pp, haciendo énfasis en:
    - i. La pertinencia de la transferencia de recursos a las Alcaldías para el logro de objetivos.
    - ii. La pertinencia de las fórmulas de distribución para el logro de objetivos.
  
- El Pp cuenta a nivel local con una estrategia de cobertura documentada para atender a su población objetivo o área de enfoque directa e indirecta con las siguientes características:
  - a) Considera el presupuesto que requiere el Pp para atender a su población o área de enfoque objetivo en los próximos cinco años.
  - b) Especifica metas de cobertura anuales para los próximos cinco años a partir del ejercicio fiscal evaluado, así como los criterios con los que se definen.
  - c) Define el momento en el tiempo en que convergerán las poblaciones o áreas de enfoque potencial y objetivo.
  - d) Es posible alcanzar las metas de cobertura definidas con el diseño actual del Pp.



### 3. Gestión y operación.

En este capítulo, la instancia evaluadora analizará los documentos organizacionales y de procedimientos de gestión aplicables a nivel institucional por parte de las URG involucradas en la aplicación de los recursos y la generación de los bienes y servicios con la finalidad de:

- Identificar si el Pp cuenta con mecanismos para su seguimiento y en este se determinan las URG en cada etapa del proceso. Al respecto, se deben realizar los diagramas de flujo que describan los procesos claves en la gestión del Pp en la entidad, es decir, en la asignación, ejercicio y seguimiento de las aportaciones. Asimismo, se debe valorar la consistencia entre los procesos normativos y la gestión local, así como valorar si la delimitación de funciones y actividades entre actores permite una adecuada coordinación en la gestión del Programa.
- Verificar si cuenta con mecanismos documentados para dar seguimiento al ejercicio del Pp; es decir, si los ejecutores fomentan la institucionalización y la estandarización de procesos a nivel local, para supervisar el ejercicio de los recursos del Pp y si cumplen con las siguientes características:
  - a) Permiten identificar si los recursos se ejercen de acuerdo con lo establecido en la normatividad.
  - b) Están estandarizados; por tanto, son utilizados por todas las áreas responsables.
  - c) Están sistematizados, esto es, la información se encuentra en bases de datos y disponible en un sistema informático.
  - d) Son conocidos por las áreas responsables.



- e) Se cuenta con las herramientas y/o plantillas de gestión de comunicación interna y externa.

La instancia evaluadora deberá incluir un análisis exhaustivo en relación a los mecanismos de seguimiento a los resultados con que cuenta la o las URG, así como los procesos a nivel institucional.

En este apartado se deberán describir las características de los mecanismos para el seguimiento de los resultados del Pp. Si el Pp no cuenta con mecanismos para el seguimiento, el equipo evaluador podrá realizar la propuesta correspondiente para ello, el equipo evaluador deberá analizar y emitir la valoración correspondiente a lo relacionado con el mecanismo de reporte sobre el ejercicio de los recursos del Pp, y si este mecanismo permite verificar alguno de los siguientes atributos:

- La ejecución cumple con lo establecido en los documentos normativos o institucionales.
- La población o área de enfoque atendidas son las que presentaban el problema antes de la intervención (dado que se encuentran en un documento o diagnóstico).
- Incluye las actividades, acciones o programas realizados o ejecutados.
- Está sistematizada.

#### **4. Cobertura y focalización.**

Capítulo referente al análisis que señala la relación entre la población objetivo, las acciones que realizarán las URG para la entrega de los bienes y servicios y los recursos con los que cuenta el Pp.

Se deberá especificar la siguiente información:



### **Población Potencial**

Identificar si el Pp tiene definida su población potencial, y de ser así se debe incluir la unidad de medida, cuantificación, valor durante el ejercicio fiscal 2020, definición y valoración por parte de la instancia evaluadora.

### **Población Objetivo**

Identificar si el Pp tiene definida su población objetivo, y de ser así se debe incluir la unidad de medida, cuantificación, valor durante el ejercicio fiscal 2020, definición y valoración por parte de la instancia evaluadora.

### **Población Atendida**

Identificar si el Pp tiene definida su población atendida, y de ser así se debe incluir la unidad de medida; cuantificación, valor durante el ejercicio fiscal 2020, definición y valoración por parte de la instancia evaluadora. Indicar también si el programa cuenta con información desagregada por estado, municipio y/o localidad; por género, grupos de edad, población indígena, y los mecanismos de incorporación al Pp.

### **Evolución de la Cobertura**

En esta sección el equipo evaluador debe presentar la evolución de la cobertura (de al menos cinco años incluyendo el ejercicio fiscal evaluado) del programa, mediante una representación gráfica de la Población Potencial, Objetivo y Atendida de acuerdo con la información disponible.

### **Análisis de la Cobertura**

Con base en los datos de cobertura presentados, la instancia evaluadora debe hacer un análisis detallado del alcance de la cobertura del Pp y su focalización asociando la información disponible. Dicho análisis debe considerar la cuantificación



de las poblaciones y las modificaciones que estas hayan tenido, la evolución de la cobertura (tomando en cuenta la evolución del presupuesto por entidad y municipio) y su desagregación por niveles geográficos.

## **5. Consistencia de la Matriz de Indicadores.**

La instancia evaluadora analizará el cumplimiento de objetivos con base en la o las MIR's del Programa Presupuestario E128 Mantenimiento y rehabilitación de áreas verdes financiado con el Fondo Recursos Federales Transferidos por la Secretaría de Cultura a la Alcaldía Xochimilco para el Ejercicio Fiscal 2020.

En este caso se medirá el ejercicio en términos de eficacia y eficiencia.

Se verificará que la MIR vigente cumpla con los objetivos para los cuales fue diseñada, por lo que su análisis implica revisar aspectos de la lógica vertical y horizontal de acuerdo con lo siguiente:

- Especificar si es posible identificar el resumen narrativo de la Matriz de indicadores para Resultados (Fin, Propósito, Componentes y Actividades) en el documento normativo.
- Indicar si los objetivos del resumen narrativo de la MIR del Pp están enunciados según las reglas de sintaxis de la Metodología del Marco Lógico.
- Emitir la valoración correspondiente a la lógica vertical de la MIR del Pp; si ésta es clara y se valida en su totalidad.

El equipo evaluador deberá emitir la valoración correspondiente a los Componentes señalados en la MIR y si estos cumplen con las siguientes características:

- Son los bienes o servicios que produce el programa.



- Están redactados como resultados logrados.
- Son necesarios, es decir, ninguno de los Componentes es prescindible para producir el propósito.
- Su realización genera junto con los supuestos en ese nivel de objetivos el propósito.

El equipo evaluador emitirá la valoración a efecto de precisar si el propósito de la MIR cuenta con las siguientes características:

- Es consecuencia directa que se espera que ocurra como resultado de los componentes y los supuestos a ese nivel de objetivos.
- Su logro no está controlado por los responsables del programa.
- Es único; es decir, incluye un solo objetivo.
- Está redactado como una situación alcanzada.
- Incluye la población objetivo.

El Fin de la MIR cuenta con las siguientes características:

- Está claramente especificado, es decir, no existe ambigüedad en su redacción.
- Es un objetivo superior al que el programa contribuye; esto es, no se espera que la ejecución del programa sea suficiente para alcanzar el Fin.
- Su logro no está controlado por los responsables del programa.
- Es único; por lo tanto, incluye un solo objetivo.
- Está vinculado con objetivos estratégicos de la dependencia o del programa sectorial.





La lógica horizontal de la MIR del Pp es clara y se valida en su totalidad; de manera que, la lógica interna es clara bajo los siguientes criterios:

- Los indicadores definidos para evaluar, y los objetivos a los que están vinculados, permiten efectuar el seguimiento en la frecuencia de la medición, así como la adecuada evaluación en el logro de estos.
- Los indicadores evalúan un aspecto sustantivo de los objetivos.
- Las fuentes de Información identificadas son las necesarias y suficientes para obtener los datos requeridos para el cálculo de los indicadores.
- Los medios de verificación identificados son los necesarios y suficientes, de tal forma que permiten confirmar que la información es confiable, correcta y transparente.

Especificar si las metas de los indicadores de la MIR del programa tienen las siguientes características:

- Cuentan con unidad de medida.
- Están orientadas a impulsar el desempeño, es decir, no son laxas.
- Las variables son representativas para medir su efectividad.
- Son factibles de alcanzar considerando los plazos y los recursos humanos y financieros con los que cuenta el programa y la URG.

En cada uno de los niveles de objetivos de la MIR del programa (Fin, Propósito, Componentes y Actividades) existen indicadores para medir el desempeño del programa, el equipo evaluador deberá indicar si cumplen con las siguientes características:



GOBIERNO DE LA  
CIUDAD DE MÉXICO

ALCALDÍA XOCHIMILCO



MÉXICO TENOCHTITLAN  
SIETE SIGLOS DE HISTORIA

- Claros.
- Relevantes.
- Económicos.
- Monitoreables.
- Adecuados.
- Aportación marginal.

Especificar si se cuenta con fichas técnicas de los indicadores del Pp y si estas cuentan con la siguiente información:

- Nombre del Indicador
- Definición del indicador.
- Dimensión a medir.
- Método de cálculo.
- Unidad de medida.
- Frecuencia de medición.
- Línea base.
- Metas.
- Sentido del indicador.
- Comportamiento del indicador (ascendente, descendente, regular o nominal).
- Parámetros de semaforización.

El equipo evaluador deberá emitir la valoración sobre la claridad y disponibilidad de los medios de verificación de cada indicador y si estos cumplen con las siguientes características:



- Las fuentes de información se identifican como bases de datos y su nomenclatura es clara.
- Los Medios de verificación señalan el sitio en donde se deposita la información sobre el cumplimiento de las metas de los indicadores.
- Los sitios son oficiales como páginas o portales de gobierno.
- Avance de indicadores y análisis de metas.

Se debe realizar un análisis del avance de los indicadores seleccionados (considerando los criterios de selección establecidos en el Anexo 1) respecto de sus metas en el año evaluado, así como de los valores del indicador en años anteriores. Asimismo, se debe valorar la construcción de las metas de los indicadores en la que se profundice si son factibles de alcanzar; si son demasiado ambiciosas o, al contrario, si son laxas.

El análisis debe permitir una valoración del desempeño del programa en el que se relacionen los datos disponibles y se describan los porcentajes de avance respecto a las metas y a los avances en años anteriores.

## **6. Transparencia y rendición de cuentas.**

El contenido de este capítulo consiste en la verificación, por parte de la instancia evaluadora, mediante la revisión de documentos normativos; informes trimestrales, analíticos del ejercicio del presupuesto, páginas de internet y respuesta a solicitudes de información, si la Alcaldía Xochimilco reporta información documentada para monitorear el desempeño del Programa Presupuestario E128 Mantenimiento y rehabilitación de áreas verdes financiado con el Fondo Recursos Federales Transferidos por la Secretaría de Cultura a la Alcaldía Xochimilco para el Ejercicio



Fiscal 2020, y si esta cuenta con mecanismos de transparencia y rendición de cuentas.

Para ello es necesario que el equipo evaluador haga la valoración relacionada con dichos mecanismos, mediante los cuales se pone a disposición del público la información de por lo menos los temas que a continuación se señalan:

- Los documentos normativos y/u operativos actualizados.
- La información financiera sobre el presupuesto asignado, así como los informes del ejercicio trimestral del gasto.
- Los indicadores que permitan rendir cuentas de sus objetivos y resultados; así como las evaluaciones, estudios y encuestas financiados con recursos públicos.
- Listado de personas físicas o morales a quienes se les asigne recursos públicos.
- Se suministra información libre de errores, concisa, íntegra y consistente.
- Se cuenta con procesos de calidad de atención ciudadana.

Se deberá especificar si se cuenta con mecanismos para fomentar los principios de gobierno abierto; la participación ciudadana, la accesibilidad y la innovación tecnológica, puntualizando lo siguiente:

- El Pp cuenta con procedimientos para recibir y dar trámite a las solicitudes de información.
- El Pp establece mecanismos de participación ciudadana en procesos de toma de decisiones.
- El Pp promueve la generación, documentación y publicación de la información en formatos abiertos y accesibles.



- El Pp fomenta el uso de tecnologías de la información para garantizar la transparencia, el derecho de acceso a la información y su accesibilidad.
- El Pp fomenta un código de valores y principios del buen Gobierno.

Se deberá analizar también si la información del avance en la consecución de objetivos del Pp cumple con los siguientes atributos:

- Verificable públicamente.
- Permite ubicar geográficamente su contribución al cumplimiento de objetivos.
- Permite cuantificar a los beneficiarios finales de las acciones que se realizan con recursos del Pp.
- Permite la rastreabilidad de los recursos que se ejercieron para alcanzar los resultados.
- Explica y justifica las razones de la modificación de las metas, en caso de hacerlo.

## **V. Alcances de la Evaluación.**

Realizar una valoración exhaustiva mediante el análisis de gabinete; sobre la capacidad operativa, institucional, organizacional y de gestión del Programa Presupuestario E128 Mantenimiento y rehabilitación de áreas verdes financiado con el Fondo Recursos Federales Transferidos por la Secretaría de Cultura a la Alcaldía Xochimilco para el Ejercicio Fiscal 2020, así como de los documentos normativos que dan sustento a su ejecución y la intervención gubernamental para atender una problemática o necesidad social, con el fin de emitir recomendaciones de mejora sobre los hallazgos identificados para garantizar el logro de objetivos y el alcance de metas del Pp y lograr su permanencia y operación.



## **VI. Responsabilidades y compromisos de los entes involucrados en la Evaluación de las URG.**

Las URG sujetas a ser evaluadas, deberán atender lo siguiente:

- Designar a un enlace responsable de la atención y entrega de información a la instancia evaluadora.
- Entregar a la instancia evaluadora la documentación e información necesaria para el desarrollo de la evaluación. Preferentemente en medio magnético y en las fechas establecidas.
- Acudir a las reuniones de trabajo a las que sean convocados con motivo de la elaboración de la evaluación.
- Atender y resolver las dudas que presente el evaluador externo.
- Revisar el informe preliminar emitido por la instancia evaluadora, y entregarle oportunamente las observaciones de dicha revisión a fin de que sean incorporados en la versión final de la evaluación.
- Verificar que el informe final de la evaluación cumpla con el contenido establecido en estos Términos de Referencia para la evaluación correspondiente, y que este sea congruente con la información proporcionada.
- Proporcionar a la instancia evaluadora la información institucional que resguardan las áreas para asegurar el análisis cualitativo y cuantitativo de la evaluación.
- Ejecutar y dar seguimiento a los acuerdos que se lleven a cabo con motivo de los hallazgos identificados durante el desarrollo de la evaluación.



### **a) De la Instancia evaluadora.**

Es la responsable de llevar a cabo la evaluación con apego a los presentes Términos de Referencia, adicionalmente debe cumplir con lo siguiente:

- Presentar un programa de trabajo para el desarrollo de actividades de evaluación.
- Atender puntualmente las fechas señaladas en el calendario específico en los presentes Términos de Referencia para la entrega de los informes preliminares a la unidad coordinadora y las URG.
- Atender oportunamente los comentarios de mejora de los informes realizados por la unidad coordinadora y las URG.
- Apegarse a los presentes Términos de Referencia asegurando la calidad de las evaluaciones.
- Asistir a las reuniones convocadas por la unidad coordinadora, aún después de concluido el contrato; para dudas, aclaraciones o modificaciones de los trabajos de la evaluación.
- Entregar el informe final de la evaluación en las oficinas de la Dirección General de Administración de la Alcaldía Xochimilco, ubicadas en Avenida Guadalupe I. Ramírez, # 4, Barrio El Rosario, Código Postal 16070, Alcaldía Xochimilco, Ciudad de México. La entrega se realizará mediante oficio en hoja membretada y firmada por el representante legal de la Instancia Evaluadora, en la fecha establecida en el calendario de entregas especificado en el contrato y en los Términos de Referencia.



- El informe final deberá ser entregado en formato impreso y digital, en dos tantos a la Dirección General de Administración de la Alcaldía Xochimilco y a cada URG, cumpliendo con las características y especificaciones que contempla el presente documento.

## VII. Perfil de la instancia evaluadora.

A continuación, se describen los requisitos que debe cumplir el perfil profesional de los integrantes del equipo evaluador que desarrollarán el proyecto “Evaluación Específica de Desempeño del Programa Presupuestario E128 Mantenimiento y rehabilitación de áreas verdes financiado con el Fondo Recursos Federales Transferidos por la Secretaría de Cultura a la Alcaldía Xochimilco para el Ejercicio Fiscal 2020.

Cargo	Escolaridad y/o áreas de especialidad	Experiencia específica
Coordinador de la evaluación	Maestría en ciencias sociales, ciencias políticas, antropología, economía, administración pública, sociología, políticas públicas, planeación estratégica, y/o áreas afines a la temática de la evaluación	Acreditar experiencia mínima de 5 años en la realización de evaluación de los recursos federales. Acreditar conocimientos técnicos de la operación y ejecución de los recursos federales. Acreditar conocimiento en programas y proyectos públicos.
Evaluador	Maestría en ciencias sociales, ciencias políticas, antropología, economía, administración pública, sociología, políticas públicas, planeación estratégica, y/o áreas afines a la temática de la evaluación	Acreditar experiencia mínima de 2 años en la realización de evaluación de los recursos federales. Acreditar conocimientos técnicos de la operación y ejecución de los recursos federales. Acreditar conocimiento en programas y proyectos públicos





## VIII. Productos y plazos de entrega.

Listado de productos y calendario de entrega			
Producto	Área responsable	Descripción del producto	Fecha límite de entrega
Plan de trabajo	Instancia Evaluadora	Planeación y estructuración de la Evaluación Específica de Desempeño de los Programas Presupuestarios financiados con los Fondos Federales Transferidos a la Alcaldía Xochimilco para el Ejercicio Fiscal 2020.	9 de agosto 2021.
TdR	Instancia Evaluadora/Unidad coordinadora	Entrega de los Términos de Referencia correspondientes a la Evaluación Específica de Desempeño de los Programas Presupuestarios financiados con los Fondos Federales Transferidos a la Alcaldía Xochimilco para el Ejercicio Fiscal 2020.	12 de agosto 2021.
N/A	Instancia Evaluadora	Revisión de los Términos de Referencia.	12 al 16 de agosto 2021.
Minuta de reunión	Instancia Evaluadora/Unidad coordinadora/URG's	Presentación del equipo de trabajo que llevará a cabo la Evaluación Específica de Desempeño, en colaboración con la unidad coordinadora y las unidades responsables involucradas. Asignación de enlaces de cada área que atenderá al equipo evaluador.	23 de agosto 2021.
Minuta de reunión	Instancia Evaluadora/URG's	Reuniones semanales de trabajo entre el equipo evaluador y las unidades responsables de cada Programa Presupuestario.	27 de agosto al 17 de septiembre 2021.
Primera entrega	Instancia Evaluadora	Informe inicial de la evaluación. Valoración de la calidad y suficiencia de la información proporcionada por las unidades responsables. Se presentan los resultados iniciales con la finalidad de que la unidad coordinadora y las unidades responsables remitan las observaciones pertinentes a la instancia evaluadora y soliciten modificaciones y/o correcciones al informe.	20 de septiembre 2021.
Minuta de reunión	Instancia Evaluadora/Unidad coordinadora/URG's	Reunión de seguimiento y monitoreo de la Evaluación Específica de Desempeño, recepción de observaciones y solicitudes de modificaciones por parte de la unidad coordinadora y las unidades responsables.	27 de septiembre 2021.
Minuta de reunión	Instancia Evaluadora/URG's	Reuniones semanales de trabajo entre el equipo evaluador y las unidades responsables de cada Programa Presupuestario.	28 de septiembre al 11 de octubre 2021.
Segunda entrega	Instancia Evaluadora	Informe preliminar de los resultados de la evaluación, se presenta a las unidades responsables y la unidad coordinadora.	18 de octubre 2021.
Minuta de reunión	Instancia Evaluadora/Unidad coordinadora/URG's	Reunión de seguimiento y monitoreo de la Evaluación Específica de Desempeño, recepción de observaciones y solicitudes de modificaciones por parte de la unidad coordinadora y las unidades responsables.	25 de octubre 2021.
Minuta de reunión	Instancia Evaluadora/URG's	Reuniones semanales de trabajo entre el equipo evaluador y las unidades responsables de cada Programa Presupuestario.	26 de octubre al 26 de noviembre 2021.
Tercer entrega	Instancia Evaluadora	Entrega de cuatro resúmenes ejecutivos correspondientes a los cuatro informes finales de Evaluación Específica de Desempeño de los Programas Presupuestarios financiados con los Fondos Federales del Ejercicio Fiscal 2020 en la Alcaldía Xochimilco.	29 de noviembre 2021.
Minuta de reunión	Instancia Evaluadora/Unidad coordinadora/URG's	Reunión de seguimiento y monitoreo de la Evaluación Específica de Desempeño, recepción de observaciones y solicitudes de modificaciones a los resúmenes ejecutivos por parte de la unidad coordinadora y las unidades responsables.	3 de diciembre de 2021
Minuta de reunión	Instancia Evaluadora/URG's	Reuniones semanales de trabajo entre el equipo evaluador y las unidades responsables de cada Programa Presupuestario.	6 al 13 de diciembre 2021
Entrega final	Instancia Evaluadora/Unidad coordinadora/URG's	Entrega de los cuatro informes finales de la Evaluación Específica de Desempeño de los Programas Presupuestarios financiados con Recursos Federales del Ejercicio Fiscal 2020 en la Alcaldía Xochimilco y presentación de resultados.	15 de diciembre 2021.



Los informes preliminar y final se deben presentar con las características siguientes:

- Portada con los logotipos de la Alcaldía Xochimilco, así como el nombre del Pp sujeto a la evaluación y la fecha de entrega del informe.
- Un resumen ejecutivo del reporte de evaluación (máximo 3 cuartillas).
- El índice de contenido
- Introducción (mínimo una cuartilla con interlineado de 1.5).
- Objetivo de la evaluación.
- Metodología utilizada para la evaluación (mínimo dos cuartillas con interlineado de 1.15).
- Análisis de Fortalezas, Oportunidades, Debilidades, Amenazas y Recomendaciones.
- Un cuadro con las recomendaciones, actividades propuestas y mejora esperada.
- Conclusiones.
- Anexos.
- Formato para la difusión de los resultados de las evaluaciones establecido por el Consejo Nacional de Armonización Contable (CONAC) Anexo 4.
- Bibliografía.



## IX. Análisis FODA.

### a) Consideraciones

Se deberán identificar y reportar un máximo de cinco fortalezas, oportunidades, debilidades y amenazas por cada capítulo valorado; para cada debilidad y amenaza descrita, se deberá emitir una recomendación que será incluida en el informe final de acuerdo al Anexo 2 de los presentes Términos de Referencia.

Para realizar el análisis, es importante definir el contenido de la siguiente forma:

- **Fortaleza y Oportunidad:** Elementos internos (fortaleza) y externos (oportunidad) que se deben aprovechar para potenciar la eficacia en los resultados, la eficiencia y la calidad en la entrega de bienes y servicios, así como la economía en la operación de los procesos del Programa Presupuestario, en aras de su desempeño.
- **Debilidad y Amenaza:** Elementos internos (debilidad) y externos (amenaza) que deben detectarse y trabajarse en aras de alcanzar la eficacia en los resultados, la eficiencia y la calidad en la entrega de bienes y servicios, y la economía en la operación de los procesos del Programa Presupuestario, en pro de su desempeño.
- **Recomendaciones:** Sugerencia de acciones que permitan aprovechar las fortalezas y las oportunidades, para monitorear las amenazas y potenciar las debilidades desde la perspectiva del área de mejora.



## **X. Seguimiento de Aspectos Susceptibles de Mejora.**

La instancia evaluadora debe enlistar hasta cinco principales aspectos de mejora señalados por cada programa en el Documento de Trabajo y/o Documento Institucional (Anexo 3). derivados del Mecanismo para el seguimiento a los aspectos susceptibles de mejora derivados de informes y evaluaciones a los programas presupuestarios de la Administración Pública Federal 2011.

Los aspectos identificados deben ser pertinentes y relevantes para mejorar los resultados y/o la operación de cada programa. Deben ir enumerados de acuerdo con su prioridad y deben estar redactados como acciones a realizar por parte de cada programa.

- Avance en las acciones de mejora comprometidas en años anteriores

La instancia evaluadora debe describir los avances en los aspectos susceptibles de mejora derivados de evaluaciones externas realizadas en 2020 y anteriores, y determinar el porcentaje de avance de los mismos con base en el Documento de Trabajo y documentos de seguimiento de cada programa.

## **XI. Conclusiones.**

Es un juicio sintético del desempeño del Programa Presupuestario E128 Mantenimiento y rehabilitación de áreas verdes financiado con el Fondo Recursos Federales Transferidos por la Secretaría de Cultura a la Alcaldía Xochimilco para el Ejercicio Fiscal 2020, que relaciona los principales hallazgos reportados en la evaluación y que se considera pertinente para reforzar la consecución del fin y el propósito del Pp. Las conclusiones deben ofrecer orientación para la toma de



decisiones. Estas, deberán presentarse de forma concisa; destacando los hallazgos estratégicos de manera sintética y esquemática, a fin de facilitar su lectura y comprensión.

Además, deberán fundamentarse en el análisis y la valoración realizada en cada una de las secciones de la evaluación; sin embargo, se debe procurar no elaborar en este apartado una síntesis de la evaluación, toda vez que ese contenido corresponde al resumen ejecutivo de la misma.

En específico, se deberá profundizar en el análisis del Pp, si este corresponde o no a una alternativa óptima de intervención; es decir, si el Pp permite la atención del problema o necesidad pública identificada. Si su ejecución se realiza de acuerdo con la normatividad vigente y si existe consistencia en la MIR.

Los argumentos presentados en este apartado deberán ser consistentes con los hallazgos y recomendaciones de mejora.

## **XII. Punto de reunión.**

El espacio físico destinado para las reuniones de revisión y avance de los informes de la evaluación, serán las instalaciones de la Alcaldía Xochimilco, ubicadas en Avenida Guadalupe I. Ramírez, # 4, Barrio El Rosario, Código Postal 16070, Alcaldía Xochimilco, Ciudad de México. Es importante mencionar que derivado de la contingencia sanitaria a la que se enfrenta el país y el resto del mundo por el virus SARS-CoV-2, es posible que se lleven a cabo reuniones virtuales por la plataforma zoom, con la finalidad de salvaguardar la integridad de todo el personal involucrado en el desarrollo de las Evaluaciones Específicas de Desempeño. Las notificaciones para la celebración de las reuniones se realizarán mediante oficio a través de la unidad coordinadora.



### **XIII. Verificación y aceptación del servicio.**

La instancia evaluadora deberá entregar cada producto de acuerdo con los plazos y condiciones de entrega establecidos en los presentes Términos de Referencia, dichos entregables deberán ser validados por la unidad coordinadora.

### **XIV. Aspectos Generales.**

La Instancia evaluadora deberá realizar una Evaluación Específica de Desempeño por cada Pp.

Además de los criterios establecidos en los presentes Términos de Referencia, el evaluador externo, podrá, de acuerdo con su experiencia, ampliar o aportar elementos adicionales que fortalezcan las evaluaciones.

La totalidad de la información generada para la realización de este proyecto es propiedad de la Alcaldía Xochimilco; por lo que la instancia evaluadora no tiene derecho alguno para su disseminación, publicación o utilización. La instancia evaluadora tendrá responsabilidad por errores u omisiones de los trabajos presentados. En caso de presentarse cualquiera de las condiciones citadas en el punto anterior, será obligación de la Instancia Evaluadora realizar los trabajos necesarios para corregir, modificar, sustituir o complementar la parte o las partes del trabajo a que haya lugar, sin que esto implique un costo adicional para la Alcaldía Xochimilco, lo cual, se deberá llevar a cabo durante la vigencia del contrato. De lo contrario se aplicarán las cláusulas correspondientes de dicho contrato. La unidad coordinadora será responsable de resguardar los productos establecidos en los presentes Términos de Referencia.



## **Anexo 1 Criterios generales para la valoración y selección de los Indicadores de la Matriz para Indicadores de Resultados (MIR).**

La instancia evaluadora deberá seleccionar un máximo de cinco indicadores de resultados (nivel Fin y Propósito dentro de la MIR) y cinco indicadores de servicios y gestión (nivel Componente y Actividad dentro de la MIR) para el Informe Completo. Asimismo, para el Informe Ejecutivo debe seleccionar un máximo de tres indicadores de resultados, tres indicadores de servicios y gestión dentro de los cinco previamente seleccionados. En la selección de los indicadores, el equipo evaluador debe tomar en cuenta la Estructura Analítica del Programa Presupuestario como se define en la Guía para la Construcción de la Matriz de Indicadores para Resultados<sup>1</sup>. Esta herramienta explica la razón de ser de un programa, mediante la descripción de la coherencia entre el problema, necesidad u oportunidad identificado (incluyendo sus causas y efectos) y los objetivos y medios para su solución, así como la secuencia lógica (vertical) entre los mismos.

Se recomienda que la instancia evaluadora tome en cuenta las siguientes consideraciones en la selección de indicadores:

- Tomar en cuenta los datos disponibles del indicador en el tiempo de tal manera que sea posible hacer un análisis de la evolución del mismo.
- Identificar si la MIR 2020 ha sido modificada y si el indicador seleccionado se conserva o no. En este sentido, se recomienda privilegiar los indicadores que aparezcan en la MIR 2020.
- Seleccionar aquellos indicadores que aparezcan en el Presupuesto de Egresos de la Federación (PEF). Los indicadores PEF se reportan en la Cuenta Pública por lo que los datos están ratificados por la SHCP.

---

<sup>1</sup> SHCP



GOBIERNO DE LA  
CIUDAD DE MÉXICO

ALCALDÍA XOCHIMILCO



MÉXICO TENOCHTITLAN  
SIETE SIGLOS DE HISTORIA

- El sentido del indicador, es decir la dirección que debe tener el comportamiento del mismo para identificar cuando su desempeño es positivo o negativo.





**Anexo 2 Cuadro de Recomendaciones.**

<b>Factores internos</b>  <b>Factores externos</b>	<b>Fortalezas</b>	<b>Debilidades</b>
	<b>Oportunidades</b>	FO  Estrategias para maximizar las fortalezas y las oportunidades.
<b>Amenazas</b>	FA  Estrategias para fortalecer a la alcaldía y minimizar las amenazas.	DA  Estrategias para minimizar las amenazas y las debilidades.



### Anexo 3 Formatos Seguimiento de Aspectos Susceptibles de Mejora.

Logo de la Dependencia

#### SEGUIMIENTO A ASPECTOS SUSCEPTIBLES DE MEJORA CLASIFICADOS COMO ESPECÍFICOS, DERIVADOS DE INFORMES Y EVALUACIONES EXTERNAS

Nombre de la dependencia  
Documento de trabajo del Programa  
Nombre del programa

No.	Aspecto Susceptible de Mejora	Actividades	Área Responsable	Fecha de Término	Resultados Esperados	Productos y/o Evidencias

Logo de la Dependencia

#### SEGUIMIENTO A ASPECTOS SUSCEPTIBLES DE MEJORA CLASIFICADOS COMO ESPECÍFICOS, DERIVADOS DE INFORMES Y EVALUACIONES EXTERNAS

Nombre de la dependencia  
Avance al documento de trabajo

No.	Aspecto Susceptible de Mejora	Actividades	Área Responsable	Fecha de Término	Resultados Esperados	Productos y/o Evidencias	% de Avance	Identificación del documento probatorio	Observaciones



## Anexo 4 Formato para la Difusión de los Resultados de las Evaluaciones.

1. DESCRIPCIÓN DE LA EVALUACIÓN	
1.1 Nombre de la evaluación:	
1.2 Fecha de inicio de la evaluación (de/mm/aaaa):	
1.3 Fecha de término de la evaluación (dd/mm/aaaa):	
1.4 Nombre de la persona responsable de darle seguimiento a la evaluación y nombre de la unidad administrativa a la que pertenece:	
Nombre:	Unidad administrativa:
1.5 Objetivo general de la evaluación:	
1.6 Objetivos específicos de la evaluación:	
1.7 Metodología utilizada en la evaluación:	
Instrumentos de recolección de información:	
Cuestionarios__ Entrevistas__ Formatos__ Otros__ Especifique:	
Descripción de las técnicas y modelos utilizados:	

2. PRINCIPALES HALLAZGOS DE LA EVALUACIÓN	
2.1 Describir los hallazgos más relevantes de la evaluación:	
2.2 Señalar cuáles son las principales Fortalezas, Oportunidades, Debilidades y Amenazas (FODA), de acuerdo con los temas del programa, estrategia o instituciones.	
2.2.1 Fortalezas:	
2.2.2 Oportunidades:	
2.2.3 Debilidades:	
2.2.4 Amenazas:	

3. CONCLUSIONES Y RECOMENDACIONES DE LA EVALUACIÓN	
3.1 Describir brevemente las conclusiones de la evaluación:	
3.2 Describir las recomendaciones de acuerdo a su relevancia:	
1:	
2:	
3:	



4:
5:
6:
7:

4. DATOS DE LA INSTANCIA EVALUADORA	
4.1 Nombre del coordinador de la evaluación:	
4.2 Cargo:	
4.3 Institución a la que pertenece:	
4.4 Principales colaboradores:	
4.5 Correo electrónico del coordinador de la evaluación:	
4.6 Teléfono (con clave lada):	
5. IDENTIFICACIÓN DEL (LOS) PROGRAMA(S)	
5.1 Nombre del (los) programa(s) evaluado(s):	
5.2 Siglas:	
5.3 Ente público coordinador del (los) programa(s):	
5.4 Poder público al que pertenece(n) el(los) programa(s): Poder Ejecutivo ___ Poder Legislativo ___ Poder Judicial ___ Ente Autónomo ___	
5.5 Ámbito gubernamental al que pertenece(n) el(los) programa(s): Federal ___ Estatal ___ Local ___	
5.6 Nombre de la(s) unidad(es) administrativa(s) y de (los) titular(es) a cargo del (los) programa(s):	
5.6.1 Nombre(s) de la(s) unidad(es) administrativa(s) a cargo de (los) programa(s):	
5.6.2 Nombre(s) de (los) titular(es) de la(s) unidad(es) administrativa(s) a cargo de (los) programa(s) (nombre completo, correo electrónico y teléfono con clave lada):	
Nombre:	Unidad administrativa:

6. DATOS DE CONTRATACIÓN DE LA EVALUACIÓN
6.1 Tipo de contratación:



GOBIERNO DE LA  
CIUDAD DE MÉXICO

ALCALDÍA XOCHIMILCO



MÉXICO TENOCHTITLAN  
SIETE SIGLOS DE HISTORIA

6.1.1 Adjudicación Directa___ 6.1.2 Invitación a tres___ 6.1.3 Licitación Pública Nacional___
6.1.4 Licitación Pública Internacional___ 6.1.5 Otro: (Señalar)___
6.2 Unidad administrativa responsable de contratar la evaluación:
6.3 Costo total de la evaluación: \$
6.4 Fuente de Financiamiento :

<b>7. DIFUSIÓN DE LA EVALUACIÓN</b>
7.1 Difusión en internet de la evaluación:
7.2 Difusión en internet del formato:



GOBIERNO DE LA  
CIUDAD DE MÉXICO



ALCALDÍA XOCHIMILCO

MÉXICO TENOCHTITLAN  
SIETE SIGLOS DE HISTORIA

## Bibliografía

Consejo Nacional de Evaluación de la Política de Desarrollo Social. Modelo de Términos de Referencia para la Evaluación del Desempeño Ramo 33:

<https://www.transparenciapresupuestaria.gob.mx/es/PTP/evaluaciones>

<https://www.coneval.org.mx/Evaluacion/Paginas/Normatividad/TerminosReferencia2011.aspx>

Secretaría de Administración y Finanzas de la Ciudad de México. Programa Anual de Evaluación del Gobierno de la Ciudad de México para el Ejercicio Fiscal 2020:

<file:///C:/Users/Claudia/Desktop/Soporte%20Evidencia%20SICOPI/Evidencia%20Actividad%204/Programa%20Anual%20de%20Evaluaci%C3%B3n%202020.pdf>

Análisis FODA. Matriz o Análisis FODA – Una herramienta esencial para el estudio de la empresa. (s/f). Recuperado de <https://www.analisisfoda.com/>

Armijo, M. y Bonnefoy, J.C. (2005). Indicadores de Desempeño en el Sector Público. Recuperado de:

[http://repositorio.ce-pal.org/bitstream/handle/11362/5611/1/S05900\\_es.pdf](http://repositorio.ce-pal.org/bitstream/handle/11362/5611/1/S05900_es.pdf)

CONAC (2014). Clasificador por Objeto del Gasto. Recuperado de:

[http://www.conac.gob.mx/work/models/CONAC/normatividad/NOR\\_01\\_02\\_006.pdf](http://www.conac.gob.mx/work/models/CONAC/normatividad/NOR_01_02_006.pdf)

CONEVAL. (2012). Paquete informativo presupuestario. Recuperado de <http://www.cone-val.gob.mx/Evaluacion/Paginas/PaqueteInformativoPresupuestario.aspx>

Cámara de Diputados. (2019). Constitución Política de los Estados Unidos Mexicanos.

Cámara de Diputados. (2019). Ley Orgánica de la Administración Pública Federal.

Recuperado de: [http://www.diputados.gob.mx/LeyesBiblio/pdf/153\\_090819.pdf](http://www.diputados.gob.mx/LeyesBiblio/pdf/153_090819.pdf)



GOBIERNO DE LA  
CIUDAD DE MÉXICO



ALCALDÍA XOCHIMILCO

MÉXICO TENOCHTITLAN  
SIETE SIGLOS DE HISTORIA

ONU-México (s/f). Agenda 2030. Recuperado de: <http://www.onu.org.mx/agenda-2030/>

ONU. (2015). Transformar nuestro mundo: la Agenda 2030 para el Desarrollo Sostenible. Recuperado de:

[https://unctad.org/meetings/es/SessionalDocuments/ares70d1\\_es.pdf](https://unctad.org/meetings/es/SessionalDocuments/ares70d1_es.pdf)

**Formato para la Difusión de los Resultados de las Evaluaciones**  
**Trimestre: Octubre-Diciembre del año 2021**

<b>Unidad Responsable del Gasto: 02CD16 Alcaldía Xochimilco</b>	
<b>1. Descripción de la evaluación</b>	
1.1 Nombre de la evaluación: Evaluación Específica de Desempeño	
1.2 Fecha de inicio de la evaluación (dd/mm/aaaa): 01-08-2021	
1.3 Fecha de término de la evaluación (dd/mm/aaaa):31-12-2021	
1.4 Nombre de la persona responsable de darle seguimiento a la evaluación y nombre de la unidad administrativa a la que pertenece:	
Nombre: C.P. Fernando Cicilia Martell	Unidad administrativa: Dirección de Finanzas y Recursos Humanos de la Alcaldía Xochimilco.
1.5 Objetivo general de la evaluación: Contar con una valoración del desempeño del Programa Presupuestario E128 Mantenimiento y rehabilitación de áreas verdes,financiado con Recursos Federales Transferidos en el ejercicio fiscal 2020, a través de la verificación del cumplimiento de metas y objetivos con base en indicadores estratégicos y de gestión. Así como el análisis de la información entregada por la unidad responsable del programa, con la finalidad de identificar las diferencias entre el desempeño real y el esperado a fin de proveer información que permita retroalimentar su gestión, resultados y contribuir a la toma de decisiones.	
1.6 Objetivos específicos de la evaluación: <ul style="list-style-type: none"> <li>Reportar los resultados y productos de los programas evaluados durante el ejercicio fiscal 2020, mediante el análisis de los indicadores de resultados; de los indicadores de servicios y gestión, así como de los hallazgos relevantes.</li> <li>Analizar el avance de las metas de los indicadores de la Matriz de Indicadores para Resultados (MIR) en 2020, respecto de años anteriores y el avance en relación con las metas establecidas.</li> <li>Valorar los mecanismos de focalización y cobertura de los bienes para la atención de las necesidades particulares identificadas.</li> <li>Analizar a la población potencial y objetivo, así como los mecanismos de incorporación.</li> <li>Realizar un análisis de Fortalezas y Oportunidades, Debilidades y Amenazas, y emitir recomendaciones pertinentes.</li> <li>Valorar los principales procesos en la gestión y operación, con el objetivo de identificar los problemas o limitantes que obstaculizan la gestión y ejecución del Programa Presupuestario.</li> <li>Identificar si el programa cuenta con instrumentos de planeación del cual se puedan establecer metas orientadas hacia resultados.</li> <li>Valorar el grado de sistematización de la información referente al ejercicio de los recursos para dar cumplimiento a las disposiciones en materia de rendición de cuentas y transparencia.</li> <li>Identificar los principales Aspectos Susceptibles de Mejora de los programas derivados de las evaluaciones externas y el seguimiento por parte de las URG, así como formular las recomendaciones específicas y concretas.</li> </ul>	
1.7 Metodología utilizada en la evaluación: Metodología de Marco Lógico	
Instrumentos de recolección de información:	
Cuestionarios__ Entrevistas_X_ Formatos_X_ Otros__ Especifique:	
Descripción de las técnicas y modelos utilizados:	
Se realizó la revisión documental en materia normativa y documentos conceptuales del Pp, incluyendo lineamientos Federales y locales. Para llevar a cabo el análisis de gabinete, se plantearon 6 capítulos, los cuales fueron desarrollados y sustentados en el análisis de la información proporcionada por la URG a la instancia evaluadora. En cada capítulo se definió una valoración cualitativa, que determinó el cumplimiento de los aspectos a evaluar, se emitieron observaciones y recomendaciones puntuales para cada hallazgo. Se hizo uso de formatos específicos para el reporte de la información y entrevistas con los responsables de cada área administrativa de la Alcaldía Xochimilco.	
<b>2. Principales Hallazgos de la evaluación</b>	
2.1 Describir los hallazgos más relevantes de la evaluación: Carencia de diagnósticos.	
El análisis de problemas y objetivos es débil y éstos no están claramente definidos. No se tiene claramente identificada la vinculación con objetivos superiores como los PGCDMX 2019-2024, PND 2019-2024 y ODS.	
Carencia de información sobre las coberturas anuales de población objetivo, atendida y potencial y prospectiva de presupuesto.	
Programas presupuestarios con carencia de MIR y sin evidencia de medición de indicadores. Desconocimiento de las metodologías de planeación y su aplicación a la administración del recurso humano y financiero. No se cuenta con parámetros de semaforización.	
y capacitación. Carencia de estrategias de Recursos Humanos para definir perfil de puesto	
No se da seguimiento a los Aspectos Susceptibles de Mejora.	
2.2 Señalar cuáles son las principales Fortalezas, Oportunidades, Debilidades y Amenazas (FODA), de acuerdo con los temas del programa,estrategia o instituciones.	



**Formato para la Difusión de los Resultados de las Evaluaciones**  
**Trimestre: Octubre-Diciembre del año 2021**

Unidad Responsable del Gasto: 02CD16 Alcaldía Xochimilco	
<p>2.2.1 Fortalezas:</p> <p>F1. Xochimilco está catalogado como Patrimonio Mundial de la Humanidad.</p> <p>F2. La Alcaldía Xochimilco contempla entre sus objetivos de gobierno la conservación del medio ambiente y el patrimonio cultural.</p> <p>F3. La estructura organizacional suficiente.</p> <p>F4. Manual Administrativo que define funciones por área.</p> <p>F5. La Alcaldía cuenta con un área de sistemas e informática.</p> <p>F6. La Alcaldía cuenta con el área de coordinación de asesores y Planeación del Desarrollo.</p> <p>F7. La Alcaldía cuenta con el apoyo colaborativo del Instituto de Biología de la UNAM.</p>	<p>F1. Xochimilco está catalogado como Patrimonio Mundial de la Humanidad.</p>
<p>2.2.2 Oportunidades:</p> <p>O1. Se cuenta con el Programa de Apoyos a la Cultura S268. O2. Desarrollo sustentable como eje rector de las políticas públicas.</p> <p>O3. Información estadística sobre población, economía y pobreza en bases de datos oficiales como INEGI y CONEVAL.</p> <p>O4. Existencia de metodologías de planeación estratégica como la MML.</p> <p>O5. Recomendaciones de las evaluaciones.</p> <p>O6. Consultores capacitados.</p> <p>O7. Información basta sobre el modelo de Gestión para Resultados.</p> <p>O8. Existencia del PbR- SED.</p>	
<p>2.2.3 Debilidades:</p> <p>D1. No se hace uso de metodologías de planeación e identificación de problemas.</p> <p>D2. No se cuenta a nivel local con una estrategia de cobertura documentada para el Programa presupuestario.</p> <p>D3. No se cuenta con información histórica organizada en bases de datos accesibles.</p> <p>D4. Desconocimiento de la normatividad.</p> <p>D5. Se desconoce la alineación del Pp con objetivos de nivel superior como el PND, los ODS y el Plan de Gobierno de la CDMX.</p> <p>D6. No existe análisis prospectivo del presupuesto y su relación con la población objetivo.</p> <p>D7. Las metas no se establecen en función de un diagnóstico y carecen de línea base.</p> <p>D8. La MIR es inconsistente y no permite una medición adecuada del desempeño del Pp.</p> <p>D9. El Manual administrativo no se encuentra actualizado y carece de diagramas de flujo para cada Pp.</p> <p>D10. No se da seguimiento a los Aspectos Susceptibles de Mejora.</p>	<p>D1. Carencia de estudio diagnóstico con causas y efectos claramente identificados.</p>
<p>2.2.4 Amenazas:</p> <p>A1. Reglas de operación tendientes a disminuir gradualmente el presupuesto asignado al Pp S268 en la vertiente ACMPPM.</p> <p>A2. Ciudadanía desinformada por los resultados de los Pp</p> <p>A3. La continuidad de la pandemia que puede generar escasez de recursos financieros destinados al apoyo de conservación del patrimonio cultural y natural.</p> <p>A4. Auditorías</p> <p>A5. Observaciones de Secretaría de Administración y Finanzas de la CDMX por formulación incorrecta de la MIR.</p>	
3. Conclusiones y recomendaciones de la evaluación	
<p>3.1 Describir brevemente las conclusiones de la evaluación:</p> <p>Mantenimiento y Rehabilitación de áreas verdes a cargo de la Dirección General de Medio Ambiente y Desarrollo Sustentable es del 32 %, porcentaje que se ubica en la escala de rezago, de acuerdo a la ponderación de las valoraciones de los criterios de los seis capítulos que integran la evaluación. Esto indica que existen grandes áreas de oportunidad en las que el gobierno actual debe trabajar de forma intensiva en aras de mejorar el desempeño de la Administración Pública y alinearse a los nuevos modelos implementados para el desarrollo de la misma, entre estas importantes áreas destacan las siguientes:</p> <ul style="list-style-type: none"> <li>• Implementación de talleres de capacitación enfocados en los ejecutores del gasto para promover el conocimiento de las metodologías empleadas en la operación de los programas presupuestarios, así como el uso intensivo de las herramientas diseñadas para el correcto desempeño de los Fondos.</li> <li>• Diseño de indicadores y el puntual monitoreo de su comportamiento para poder realizar los ajustes necesario en la ejecución y considerar esta información como parte fundamental de la planeación de los recursos.</li> <li>• Implementar mecanismos que permitan establecer en áreas y puestos claves a colaboradores que cuenten con cierto grado de profesionalización que permita desarrollar procesos más eficientes y esbeltos.</li> </ul>	<p>De acuerdo con el análisis de gabinete realizado, se concluye que en términos generales el índice de desempeño de la Alcaldía Xochimilco, en la ejecución del Programa presupuestario E128</p>
<p>3.2 Describir las recomendaciones de acuerdo a su relevancia:</p>	
<p>1. Corregir el desconocimiento con respecto a la normatividad relativa a la planeación de los Programas presupuestarios, la falta de diagnósticos y la</p>	

**Formato para la Difusión de los Resultados de las Evaluaciones  
Trimestre: Octubre-Diciembre del año 2021**

<b>Unidad Responsable del Gasto: 02CD16 Alcaldía Xochimilco</b>	
2. Corregir los mecanismos de comunicación, corregir la visión con respecto a la importancia de los registros históricos, su documentación,	
3. Corregir la visión con respecto a la transparencia y rendición de cuentas.	
4. Corregir el tipo de administración reactiva y con visión de corto plazo, por una administración proactiva y con visión a largo plazo.	
5. Afrontar las inconsistencias con respecto a los lineamientos de CONEVAL - MML.	
6. Afrontar la visión y presión ciudadana en temas poco estratégicos.	
7. Afrontar la posible continuidad de la pandemia y sus implicaciones.	
8. Afrontar las peticiones constantes por parte de la ciudadanía.	
9. Afrontar la poca participación ciudadana.	
10. Afrontar las posibles auditorías.	
11. Mantener el orgullo de ser una Alcaldía catalogada como Patrimonio Mundial de la Humanidad.	
12. Mantener los recursos humanos que ya están calificados para realizar el trabajo correspondiente a cada Programa presupuestario.	
13. Mantener la forma correcta de elaborar los POA, así como las convocatorias correspondientes a los Programas presupuestarios.	
14. Mantener actualizados los manuales administrativos.	
15. Mantener en buenas condiciones los equipos de cómputo y el acceso a internet.	
16. Mantener la unidad de transparencia con personal informado y que da cumplimiento a la normatividad.	
17. Explorar la estructura programática.	
18. Explorar los lineamientos y reglas de operación.	
19. Explorar la normatividad vigente para cada Programa presupuestario.	
20. Explorar las posibilidades de colaboración con consultores externos.	
21. Explorar los datos oficiales que proporciona el INEGI y CONEVAL.	
4. Datos de la Instancia evaluadora	
4.1 Nombre del coordinador de la evaluación: Mtro. Ariel de la O Galindo	
4.2 Cargo: Coordinador General de Evaluación	
4.3 Institución a la que pertenece: Centro de Estudios para el Desarrollo Integral Comunitario A.C.	
4.4 Principales colaboradores: Lic. Adriana García, Mtro. José Luis Manzanilla Gil	
4.5 Correo electrónico del coordinador de la evaluación: arieldelao@gmail.com	
4.6 Teléfono (con clave lada): 5522570486	
5. Identificación del (los) programa(s)	
5.1 Nombre del (los) programa(s) evaluado(s): <span style="float: right;">Mantenimiento y rehabilitación de áreas verdes.</span>	
5.2 Siglas: E128	
5.3 Ente público coordinador del (los) programa(s): Alcaldía Xochimilco	
5.4 Poder público al que pertenece(n) el(los) programa(s): Poder Ejecutivo <input checked="" type="checkbox"/> Poder Legislativo <input type="checkbox"/> Poder Judicial <input type="checkbox"/> Ente Autónomo <input type="checkbox"/>	
5.5 Ámbito gubernamental al que pertenece(n) el(los) programa(s): Federal <input checked="" type="checkbox"/> Estatal <input type="checkbox"/> Local <input type="checkbox"/>	
5.6 Nombre de la(s) unidad(es) administrativa(s) y de (los) titular(es) a cargo del (los)	
5.6.1 Nombre(s) de la(s) unidad(es) administrativa(s) a cargo de (los) programa(s): Dirección General de Medio Ambiente y Desarrollo Sustentable.	
5.6.2 Nombre(s) de (los) titular(es) de la(s) unidad(es) administrativa(s) a cargo de (los)	
Nombre: Ing. Felipe Rosas Rangel <span style="float: right;">Tel: 5553340600</span> ext. 3666, 3850, 3847 correo: frosasr@xochimilco.cdmx.gob.mx	
Unidad administrativa: Dirección General de Medio Ambiente y Desarrollo Sustentable de la Alcaldía Xochimilco.	
6. Datos de Contratación de la Evaluación	
6.1 Tipo de contratación:	
6.1.1 Adjudicación Directa <input type="checkbox"/> 6.1.2 Invitación a tres <input checked="" type="checkbox"/> 6.1.3 Licitación Pública Nacional <input type="checkbox"/>	
6.1.4 Licitación Pública Internacional <input type="checkbox"/> 6.1.5 Otro: (Señalar) <input type="checkbox"/>	
6.2 Unidad administrativa responsable de contratar la evaluación: Dirección General de Administración de la Alcaldía Xochimilco	
6.3 Costo total de la evaluación: \$ 312,068.97	
6.4 Fuente de Financiamiento : Recursos Fiscales	
7. Difusión de la evaluación	
7.1 Difusión en internet de la evaluación: www.xochimilco.cdmx.gob.mx	
7.2 Difusión en internet del formato: www.xochimilco.cdmx.gob.mx	

*Segundo entregable*

# **Informe Final de Evaluación de Procesos (Tercera Fase)**

**Contrato pedido A-003 2021**

*Contratación de una consultoría para la Evaluación de  
Procesos de los programas ejercidos durante 2020 con  
Fondos Federales asignados a la alcaldía Venustiano  
Carranza de la Ciudad de México*

Alcaldía Venustiano Carranza, a 25 de junio de 2021

## RESUMEN EJECUTIVO

La evaluación de procesos es un instrumento metodológico que permite el fortalecer y mejorar la implementación de los programas toda vez que brinda información para contribuir a la mejora de la gestión operativa, para lo cual se describe y analiza en el marco del Programa Presupuestario K016 "Rehabilitación y Mantenimiento de Infraestructura Pública" a cargo de la Alcaldía Venustiano Carranza.

Para lograr lo anterior se analizó y contextualizó la operación del programa presupuestario, así como de los procesos operativos valorando sus insumos y los resultados de este.

Mediante esta evaluación, se contrastaron los aspectos normativos, la operación cotidiana y los elementos contextuales para determinar si los procesos que componen al Programa y que posibilitan su realización son eficaces y eficientes en el logro de metas planteadas en el marco de operación del programa y los fines asignados a la Alcaldía. Lo cual, se implementó mediante análisis de gabinete, así como del resultado y participación de las diversas personas servidoras públicas que así desearon participar, como parte de este ejercicio.

Como resultado del cual se detectaron las fortalezas, debilidades, oportunidades y amenazas y debilidades, con objeto de enriquecer el diseño de los programas; de las actividades más destacadas del mismo se encuentran:

- Se cuenta con instrumentos normativos en donde se encuentran delimitadas las responsabilidades y actividades de las áreas involucradas.
- Se observó que los operadores y ejecutores conocen de la existencia de las normas federales y estatales que le son aplicables a la ejecución de los procesos del programa presupuestario.
- Se observó la existencia de procesos adjetivos que permiten orientar y regular el sistema de monitoreo y de medición de resultados.
- En los procesos se consideran las demandas ciudadanas y las requisiciones de otras áreas, por lo cual se cuenta con mecanismos para la implementación sistemática de mejoras.
- Se cuenta con instrumentos programáticos y presupuestales que permiten fortalecer y retroalimentar los ejercicios de planeación para la ejecución de las acciones del programa presupuestario.

- Se tienen identificados los procesos para la recepción y generación de acciones para atender a las demandas ciudadanas y se cuenta con mecanismos diseñados y acordes con el marco normativo y las diversas áreas que intervienen en sus tramos de control.

**ÍNDICE**

<b>RESUMEN EJECUTIVO .....</b>	<b>2</b>
<b>INTRODUCCIÓN .....</b>	<b>7</b>
<b>DESCRIPCIÓN DEL PROGRAMA PRESUPUESTARIO .....</b>	<b>9</b>
<b>LA PROBLEMÁTICA QUE PRETENDE ATENDER .....</b>	<b>9</b>
<b>EL CONTEXTO Y LAS CONDICIONES EN LAS QUE OPERA .....</b>	<b>10</b>
<b>ÁRBOL DE PROBLEMAS.....</b>	<b>11</b>
<b>ÁRBOL DE OBJETIVOS.....</b>	<b>12</b>
<b>IDENTIFICACIÓN DE LOS PRINCIPALES PROCESOS EN LA NORMATIVIDAD VIGENTE QUE CONDUCE A LA GENERACIÓN Y ENTREGA DE LOS BIENES Y SERVICIOS QUE CONTRIBUYEN AL LOGRO DE LOS OBJETIVOS .....</b>	<b>13</b>
<b>TODA AQUELLA INFORMACIÓN QUE PERMITA ENTENDER LA OPERACIÓN DEL PROGRAMA .....</b>	<b>15</b>
<b>OBJETIVOS DE DESARROLLO SOSTENIBLE .....</b>	<b>15</b>
<b>PLAN NACIONAL DE DESARROLLO 2019-2024.....</b>	<b>16</b>
<b>PROGRAMA DE GOBIERNO DE LA CIUDAD DE MÉXICO 2019-2024 .....</b>	<b>16</b>
<b>PROGRAMA PROVISIONAL DE GOBIERNO 2018-2020 .....</b>	<b>17</b>
<b>ALINEACIÓN FUNCIONAL .....</b>	<b>18</b>
<b>DISEÑO METODOLÓGICO Y ESTRATEGIA DEL TRABAJO DE CAMPO .....</b>	<b>20</b>
<b>ANÁLISIS DE GABINETE.....</b>	<b>20</b>
<b>ENTREVISTA SEMIESTRUCTURADA .....</b>	<b>20</b>
<b>ENTREVISTAS .....</b>	<b>22</b>
<b>DESCRIPCIÓN Y ANÁLISIS DE LOS PROCESOS DEL PROGRAMA PRESUPUESTARIO K016 “REHABILITACIÓN Y MANTENIMIENTO DE INFRAESTRUCTURA PÚBLICA” .....</b>	<b>24</b>
<b>IDENTIFICACIÓN DE LOS PROCESOS SUSTANTIVOS OBSERVADOS.....</b>	<b>29</b>
<b>ETAPAS Y PASOS DE CADA UNO DE LOS PROCESOS IDENTIFICADOS.....</b>	<b>34</b>
<b>PLANEACIÓN DE LA OBRA PÚBLICA POR CONTRATO.....</b>	<b>34</b>
<b>PROGRAMACIÓN, CONTROL Y SEGUIMIENTO A LA EJECUCIÓN DE OBRAS POR ADMINISTRACIÓN DIRECTA .....</b>	<b>37</b>

CONTROL Y SEGUIMIENTO A LA EJECUCIÓN DE OBRAS Y SERVICIOS POR CONTRATO	38
<b>IDENTIFICACIÓN DE PROCESOS SUSTANTIVOS COMPLEMENTARIOS.....</b>	<b>41</b>
DERRIBO DE ÁRBOLES EN VÍAS SECUNDARIAS .....	42
MANTENIMIENTO DE ÁREAS VERDES .....	43
PODA DE ÁRBOLES EN VÍAS SECUNDARIAS .....	45
MANTENIMIENTO A LA RED DE ALUMBRADO PÚBLICO.....	46
AMPLIACIÓN DE LA RED DE ALUMBRADO PÚBLICO .....	47
MANTENIMIENTO A CENTROS DEPORTIVOS.....	49
MANTENIMIENTO A MÓDULOS DEPORTIVOS .....	50
<b>IDENTIFICACIÓN DE PROCESOS ADJETIVOS.....</b>	<b>52</b>
<b>HALLAZGOS Y RESULTADOS.....</b>	<b>53</b>
<b>EQUIVALENCIA DE PROCESOS CONFORME AL MODELO GENERAL .....</b>	<b>53</b>
<b>RECOMENDACIONES Y CONCLUSIONES .....</b>	<b>58</b>
<b>ANEXOS.....</b>	<b>60</b>
<b>ANEXO I. FICHA TÉCNICA DE IDENTIFICACIÓN DEL PROGRAMA PRESUPUESTARIO K016</b> .....	60
<b>ANEXO II. FICHA DE IDENTIFICACIÓN Y EQUIVALENCIA DE PROCESOS DE EVALUACIÓN</b> <b>DE PROCESOS DEL PROGRAMA .....</b>	62
<b>ANEXO III. FLUJOGRAMAS DEL PROGRAMA.....</b>	65
<b>ANEXO IV. FLUJOS DE LOS PROCESOS SUSTANTIVOS .....</b>	66
FLUJO PLANEACIÓN DE LA OBRA PÚBLICA POR CONTRATO .....	66
FLUJO PROGRAMACIÓN, CONTROL Y SEGUIMIENTO A LA EJECUCIÓN DE OBRAS POR ADMINISTRACIÓN DIRECTA .....	67
FLUJO CONTROL Y SEGUIMIENTO A LA EJECUCIÓN DE OBRAS Y SERVICIOS POR CONTRATO .....	68
<b>ANEXO V. FLUJOS DE LOS PROCESOS SUSTANTIVOS COMPLEMENTARIOS.....</b>	69
FLUJO DERRIBO DE ÁRBOLES EN VÍAS SECUNDARIAS.....	69
FLUJO MANTENIMIENTO DE ÁREAS VERDES.....	70

<i>FLUJO PODA DE ÁRBOLES EN VÍAS SECUNDARIAS</i> .....	71
<i>FLUJO MANTENIMIENTO A LA RED DE ALUMBRADO PÚBLICO</i> .....	72
<i>FLUJO AMPLIACIÓN DE LA RED DE ALUMBRADO PÚBLICO</i> .....	73
<i>FLUJO MANTENIMIENTO A CENTROS DEPORTIVOS</i> .....	74
<i>FLUJO MANTENIMIENTO A MÓDULOS DEPORTIVOS</i> .....	75
<b><i>ANEXO VI. GRADO DE CONSOLIDACIÓN OPERATIVA DEL PROGRAMA</i></b> .....	<b>76</b>
<b><i>ANEXO VII. LÍMITES, ARTICULACIÓN, INSUMOS Y RECURSOS, PRODUCTOS Y SISTEMAS DE INFORMACIÓN DE LOS PROCESOS DEL PROGRAMA</i></b> .....	<b>77</b>
<b><i>ANEXO VIII. PROPUESTA DE MODIFICACIÓN A LA NORMATIVIDAD DEL PROGRAMA</i></b> .	<b>81</b>
<b><i>ANEXO IX. PROPUESTA DE PROCEDIMIENTO DEL PROGRAMA PRESUPUESTAL K016</i></b> .....	<b>91</b>
<b><i>ANEXO X. ANÁLISIS FODA DEL PROGRAMA PRESUPUESTARIO K016</i></b> .....	<b>103</b>
<b><i>ANEXO XI. RECOMENDACIONES DEL PROGRAMA PRESUPUESTARIO K016</i></b> .....	<b>104</b>
<b><i>ANEXO XII. SISTEMA DE MONITOREO E INDICADORES DE GESTIÓN DEL PROGRAMA</i></b> .....	<b>105</b>
<b><i>ANEXO XIII. TRABAJO DE CAMPO REALIZADO</i></b> .....	<b>106</b>
<b><i>ANEXO XIV. INSTRUMENTOS DE RECOLECCIÓN DE INFORMACIÓN DE LA EVALUACIÓN DE PROCESOS DEL PROGRAMA</i></b> .....	<b>107</b>
<b><i>ANEXO XV. INFORME FOTOGRÁFICO</i></b> .....	<b>113</b>
<b>ÍNDICE DE TABLAS</b> .....	<b>115</b>
<b>ÍNDICE DE ILUSTRACIONES</b> .....	<b>116</b>
<b>FUENTES</b> .....	<b>117</b>



## INTRODUCCIÓN

El proceso de planeación en la Ciudad de México contempla a la evaluación como un mecanismo para realizar una valoración integral cuantitativa y cualitativa de los resultados obtenidos en la ejecución del Programa Presupuestario, bajo el principio de verificación del grado de cumplimiento de metas y objetivos, con base en indicadores estratégicos y de gestión, que retroalimente el proceso de planeación y, en su caso, proponga la modificación o actualización que corresponda.

De lo cual, es de destacar que las Alcaldías tienen las atribuciones de coordinar la planeación, instrumentación, control y evaluación de los planes y programas para ser implementados al interior de esta; y que la etapa de evaluación constituye aquella del proceso de planeación, mediante la cual se realiza una valoración cuantitativa y cualitativa de los resultados obtenidos en la ejecución del programa.

De esta forma, es necesario el establecimiento de las acciones necesarias para consolidar la implementación del Sistema de Evaluación del Desempeño en la Alcaldía, con información confiable que resulte del análisis de la Política de Desarrollo Social, bajo un enfoque apegado a los Derechos Humanos y la articulación en la toma de decisiones hacia una Mejora Continua de la ejecución de los programas y contribuir a la transparencia y la rendición de cuentas. Esto hace imprescindible la obtención de información de campo de ciudadanos y servidores públicos, el análisis concentrado de la percepción de la ciudadanía con sus respectivas correlaciones estadísticas, respecto de las acciones llevadas a cabo a través de los recursos ejecutados en sus zonas de aplicación y con ello tener indicadores de aprobación o de oportunidad resultantes de este ejercicio.

En adición, la revisión de las áreas que fortalecen o debilitan el Sistema de Evaluación del Desempeño deben identificarse a través de observación con detenimiento de los avances de los resultados y de las actividades desarrolladas.

De lo cual, destaca que la Alcaldía Venustiano Carranza se encuentra comprometida con el fortalecimiento de la eficiencia, eficacia, honestidad, transparencia y legalidad, para lo cual se han implementado diversas acciones a efecto de monitorear, evaluar y fortalecer la Gestión para Resultados.

A partir del ejercicio 2015 se inició con la Evaluación de los Recursos Ejercidos en el año 2014, cuyo resultado permitió que, en el año 2016, además de realizar la evaluación correspondiente, se promovieran los conceptos de Presupuesto Basado en Resultados, PbR, Sistema de Evaluación del Desempeño, SED y Matrices de Indicadores de Resultados, MIR (CONEVAL, 2021).

Con la evaluación del desempeño a los Fondos Federales asignados al Órgano Político Administrativo en el ejercicio 2017, se generaron insumos y se establecieron

mecanismos para avanzar en la implementación de un Sistema de Evaluación del Desempeño.

En este proceso de evaluación del desempeño es preciso determinar que los Fondos Federales llevan consigo un ciclo de vida, que durante este proceso buscan transformar el entorno *negativo* de las comunidades a uno *positivo*, a esta transformación es definida por la Secretaría de Hacienda y Crédito Público (SHCP, 2017) como la *Teoría del Cambio*, así como el ejercicio de visualización creativa y consciente que permite concentrar energías en determinadas realidades futuras, no solo posibles, sino, también probables y deseables (p.11).

En la práctica, *la Teoría del Cambio* se ve concretada en la construcción de la Matriz de Marco Lógico, mejor conocida como Matriz de Indicadores para Resultados (MIR) de un programa o proyecto, que contiene los elementos señalados, y la cual debe ser sometida a un proceso de revisión y evaluación para determinar el grado de eficacia y eficiencia en los logros de los resultados planeados. Cabe mencionar que los resultados esperados plasmados en la MIR, que ofrecen guía y orientación al desempeño de entidades y dependencias públicas en la generación de valor público por medio de los programas y políticas, se concretan con el cambio positivo generado a favor de una población objetivo o área de enfoque (SHCP 2017, p.11).

En 2018, con la Evaluación de Desempeño a los Fondos Federales asignados al Órgano Político Administrativo, se generaron insumos y se establecieron mecanismos para avanzar en la implementación de un SED consistente. Para el año 2019, se realizó una Evaluación de Desempeño y de Procesos, que permitieron la actualización y retroalimentación de los Programas ejercidos con fondos asignados a la antes Delegación, hoy Alcaldía Venustiano Carranza de la Ciudad de México, además de la consolidación del sistema de control interno institucional en cada uno de sus componentes.

Asimismo, destaca que durante el ejercicio 2020 se realizó una Evaluación de Diseño de los Programas Ejercidos con fondos federales con cargo a la Alcaldía Venustiano Carranza de la Ciudad de México entre los que se encontraba el Programa Presupuestario K016 “Rehabilitación y Mantenimiento de Infraestructura Pública” a partir del cual se identificaron hallazgos y recomendaciones de la congruencia del diseño del programa y en donde se plasmó información relevante que retroalimentó el diseño, la gestión y resultados del mismo.

## DESCRIPCIÓN DEL PROGRAMA PRESUPUESTARIO

A continuación, se detalla la descripción del programa presupuestario, incluyendo su objetivo, la descripción, contexto y aquellos aspectos que deben ser considerados en el marco del programa K016 “Rehabilitación y Mantenimiento de Infraestructura Pública”.

### **LA PROBLEMÁTICA QUE PRETENDE ATENDER**

La Alcaldía Venustiano Carranza, se ubica en la zona centro-oriente, colindando con las Alcaldías Cuauhtémoc, Gustavo A. Madero, e Iztacalco; contempla una población de 443,704 habitantes, con 233,586 Mujeres y 210,118 hombres (INEGI, 2020); para lo cual requieren de servicios de infraestructura entre los que se encuentra: el alumbrado público, infraestructura de agua pública, infraestructura vial, de zonas verdes, espacios públicos, infraestructura para el drenaje, alcantarillado, y aguas residuales, infraestructura urbana (educativa, cultural, artística, de comunicaciones, etc.), de lo cual esta Alcaldía cuenta con la siguiente infraestructura:

- En materia de infraestructura de movilidad, cuenta con: Aeropuerto Internacional “Benito Juárez” de la Ciudad de México, Terminal de Autobuses de Pasajeros de Oriente, Estaciones de las líneas 1, 4, 5, 8, 9 y B del Sistema de Transporte Colectivo
- Destacan sitios de compraventa: Mercado de la Merced, Mercado de Sonora, Mercado de Jamaica
- Edificios gubernamentales: H. Congreso de la Unión, Palacio de Justicia Federal San Lázaro, Archivo General de la Nación, Alcaldía Venustiano Carranza, entre otros.
- Cuenta con vialidades importantes como: Avenida Ignacio Zaragoza, Periférico Oriente, Circuito Interior, Fray Servando, Avenida 8, Ejes 1, 2 y 3 Oriente, Ejes 1 y 2 Norte, Ejes 2 y 3 Sur y Avenida Oceanía,
- 3220 manzanas distribuidas en 80 colonias.
- Servicio de Alumbrado Público
- Infraestructura para el manejo de aguas residuales, drenaje y alcantarillado
- Infraestructura de Zonas Verdes, espacios públicos y artística y cultural

Todo este sistema de infraestructura permite que la población de la Alcaldía cuente con el pleno uso y ejercicio de sus derechos al permitir el desarrollo humano.

### **EL CONTEXTO Y LAS CONDICIONES EN LAS QUE OPERA**

Para contar con la rehabilitación e infraestructura urbana a efecto de que se encuentre en un buen mantenimiento por parte de la Alcaldía Venustiano Carranza se cuenta con el Programa Presupuestario K016 “Rehabilitación y mantenimiento de infraestructura pública” y el cual tiene por objetivo general:

Proporcionar mantenimiento, rehabilitación, conservación y ampliación de edificios, mercados y espacios públicos, banquetas, guarniciones e infraestructura vial, infraestructura pública, red de agua potable e infraestructura educativa, entre otros.

Se presentan los objetivos específicos por parte del Programa Presupuestario:

1. Lograr un desarrollo urbano armónico, equilibrado y sustentable en la Alcaldía.
2. Satisfacer la demanda total de equipamiento y mantenimiento como son educación, salud, cultura, asistencia social, comercio, recreación deportiva, cubriendo las necesidades básicas de la población.
3. Conservar la infraestructura vial, que asegure una comunicación fluida a nivel local.
4. Conservación y mejoramiento de zonas habitacionales deterioradas física y funcionalmente donde habitan personas de diversos niveles económicos (en su mayoría de bajos recursos).
5. Conservar la red secundaria de drenaje en óptimas condiciones.
6. Conservar la red secundaria de agua potable en óptimas condiciones.
7. Brindar a la comunidad seguridad al mantener la infraestructura vial, mediante balizamiento, mantenimiento de guarniciones y banquetas, además de una continua mejora en la carpeta asfáltica.

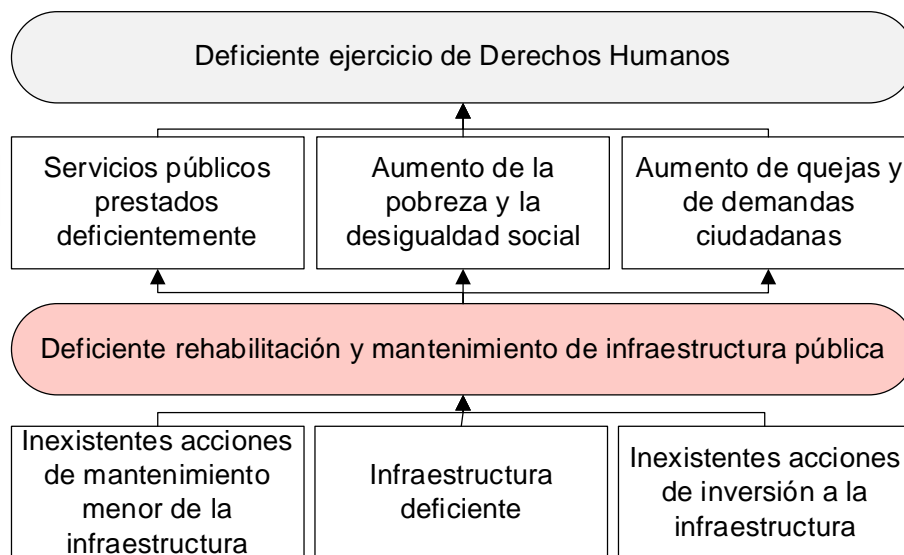
Por último, es de destacar que para su operación el Programa Operativo Anual de la Ciudad de México 2021 de la Alcaldía Venustiano Carranza se le asignó un presupuesto de \$380,554,414 (Trescientos ochenta millones quinientos cincuenta y cuatro mil cuatros cientos catorce pesos 00/100 M.N.) dentro del programa presupuestario K016 Rehabilitación y Mantenimiento de Infraestructura Pública, destinados a la Actividad Institucional 274 Mantenimiento de infraestructura pública.

Por otro lado, de la información revisada, se observó que dicho programa atiende causas y efectos para su operación, por lo cual se esquematizaron los mismos en los árboles de problemas y objetivos de este, tal como sigue a continuación:

### ÁRBOL DE PROBLEMAS

El Árbol del problema del PP K016 “Rehabilitación y Mantenimiento de Infraestructura Pública” se encuentra definido y estructurado, de la siguiente manera:

Ilustración 1 Árbol de Problemas



Fuente: Elaboración propia

Como se aprecia dentro de dicho árbol de problemas se señala el Problema central del programa presupuestario K016 Rehabilitación y Mantenimiento de Infraestructura Pública como: *Deficiente rehabilitación y mantenimiento de infraestructura pública* y de este se señalan tres causas directas, en el podemos mencionar:

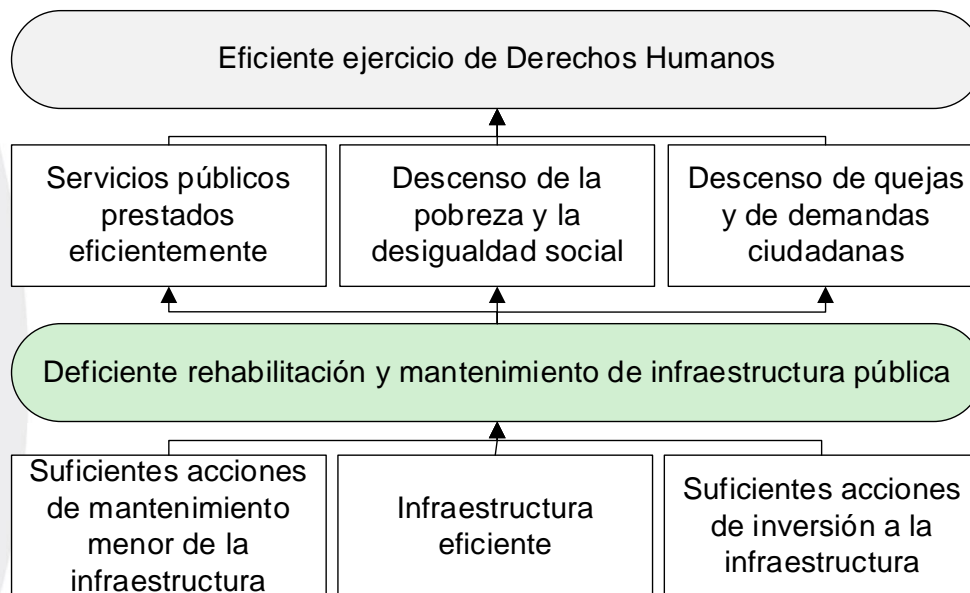
- C.1 Inexistentes acciones de mantenimiento menor de la infraestructura.
- C.2 Infraestructura deficiente.
- C.3 Inexistentes acciones de inversión a la infraestructura.

Asimismo, del problema central se desprenden tres efectos superiores y que estos conllevan a un efecto superior definido como *Deficiente ejercicio de Derechos Humanos*.

ÁRBOL DE OBJETIVOS

A partir del Árbol de Problemas y conforme a la Metodología de Marco Lógico del programa, se plantea el siguiente Árbol de Objetivos:

Ilustración 2. Árbol de Objetivos



Fuente: Elaboración propia

Como se observa en dicho Árbol de objetivos, se identificó con el Objetivo General como *Deficiente rehabilitación y mantenimiento de infraestructura Pública* y el cual tiene tres medios directos.

A partir de dicho Objetivo General se observan tres fines directos y un Fin superior Indirecto definido como *Eficiente Ejercicio de Derechos Humanos*.

Es por tal motivo, que los Objetivos y Medios del programa permitirán el contribuir a disminuir las fallas en la red de alumbrado público y las zonas de penumbra en las calles y plazas cívicas; realizar acciones para mantener en óptimas condiciones el arbolado y las áreas verdes de las vialidades secundarias, parques, camellones, jardines y deportivos públicos, con la finalidad de que la ciudadanía haga uso de dichos espacios; fomentar, desarrollar e implementar acciones sustentables hacia el cuidado del ambiente que propicien la participación de la ciudadanía; lograr una gestión integral de los residuos sólidos, implementando acciones de supervisión, inspección, vigilancia y monitoreo en las actividades, dirigida específicamente a ciertos puntos de recolección para prevenir la generación de residuos y promover la minimización de residuos sólidos y de esta forma fortalecer la recolección selectiva

desde su origen. Asimismo, se busca lograr un aumento en la participación de los generadores para separar sus residuos desde la fuente. Atender los tiraderos clandestinos para evitar su proliferación y lograr su erradicación. Con la implementación de la supervisión en las actividades de la recolección se trata de obtener una mayor calidad de la separación selectiva, prevenir la generación y promover la minimización de los residuos sólidos urbanos y de manejo especial.

### ***IDENTIFICACIÓN DE LOS PRINCIPALES PROCESOS EN LA NORMATIVIDAD VIGENTE QUE CONDUCEN A LA GENERACIÓN Y ENTREGA DE LOS BIENES Y SERVICIOS QUE CONTRIBUYEN AL LOGRO DE LOS OBJETIVOS***

Es de mencionar que las principales actividades institucionales del programa presupuestario son:

- Rehabilitación y mantenimiento de la red de drenaje, saneamiento y alcantarillado
- Rehabilitación, mantenimiento y conservación de infraestructura vial, banquetas y guarniciones.
- Acciones de mantenimiento y conservación de áreas verdes y arbolado
- Mantenimiento en infraestructura pública, rehabilitación y ampliación de edificios públicos
- Rehabilitación, mantenimiento y conservación de infraestructura de los espacios públicos, parques, centros culturales y de desarrollo social
- Mantenimiento y mejoras de la infraestructura pública a los centros de abasto, comercio y distribución.
- Rehabilitación y mantenimiento de la infraestructura de la red de agua potable.
- Acciones de mantenimiento preventivo y correcto al alumbrado público.
- Rescate, mantenimiento y rehabilitación de espacios deportivos, fortalecimiento de infraestructura pública deportiva.

Asimismo, dicho programa presupuestario debe dar seguimiento a la normatividad aplicable, del cual se tienen diferentes normas que deben considerarse en la ejecución de los procesos, siendo:

### **Constituciones**

- Constitución Política de los Estados Unidos Mexicanos
- Constitución Política de la Ciudad de México

### **Leyes Federales**

- Ley de Coordinación Fiscal.
- Ley de Disciplina Financiera de las Entidades Federativas y los Municipios.
- Ley General de Contabilidad Gubernamental.
- Ley General de Responsabilidades Administrativas.
- Ley General de Transparencia y Acceso a la Información Pública.

### **Leyes Locales**

- Ley de Adquisiciones para el Distrito Federal.
- Ley de Austeridad, Transparencia en Remuneraciones, Prestaciones y Ejercicio de Recursos de la Ciudad de México.
- Ley de Desarrollo Social para el Distrito Federal.
- Ley de Participación Ciudadana de la Ciudad de México.
- Ley de Planeación del Desarrollo del Distrito Federal.
- Ley de Responsabilidades Administrativas de la Ciudad de México.
- Ley de Transparencia, Acceso a la Información Pública y Rendición de Cuentas de la Ciudad de México.
- Ley Orgánica de las Alcaldías de la Ciudad de México.
- Ley Orgánica del Poder Ejecutivo y de la Administración Pública de la Ciudad de México.

### **Reglamentos**

- Reglamento de la Ley de Austeridad, Transparencia en Remuneraciones, Prestaciones y Ejercicio de Recursos de la Ciudad de México.
- Reglas de carácter general para la ministración de los recursos fiscales y participaciones en ingresos federales a las Alcaldías de la Administración Pública de la Ciudad de México.
- Reglamento de la Ley de Desarrollo Social para el Distrito Federal.

### **Manuales**



- Manual de Reglas y Procedimientos para el Ejercicio y Control Presupuestario de la Administración Pública de la Ciudad de México.
- Manual Administrativo de la Alcaldía Venustiano Carranza.
- Manual de Integración y Funcionamiento del Subcomité de Obras del Órgano Político-Administrativo en Alcaldía Venustiano Carranza.

### ***Otras disposiciones***

- Circular uno Bis 2015, Normatividad en Materia de Administración de Recursos para las Delegaciones de la Administración Pública del Distrito Federal.
- Clasificador por Objeto del Gasto de la Ciudad de México.
- Código Fiscal del Distrito Federal.
- Guía Operativa para el Ejercicio de los Recursos del Presupuesto Participativo de las Alcaldías de la Ciudad de México.

### ***TODA AQUELLA INFORMACIÓN QUE PERMITA ENTENDER LA OPERACIÓN DEL PROGRAMA***

El programa presupuestario K016 “Rehabilitación y mantenimiento de infraestructura pública” se encuentra alineado a los siguiente:

#### *OBJETIVOS DE DESARROLLO SOSTENIBLE*

Se observó que el programa contribuye indirectamente al cumplimiento del Objetivo de Desarrollo Sostenible 11 “Lograr que las ciudades sean más inclusivas, seguras, resilientes y sostenibles” el cual se vuelve imperante en virtud de que:

“[...] Las ciudades y las áreas metropolitanas son centros neurálgicos del crecimiento económico, ya que contribuyen al 60 % aproximadamente del PIB mundial. Sin embargo, también representan alrededor del 70 % de las emisiones de carbono mundiales y más del 60 % del uso de recursos.

La rápida urbanización está dando como resultado un número creciente de habitantes en barrios pobres, infraestructuras y servicios inadecuados y sobrecargados (como la recogida de residuos y los sistemas de agua y saneamiento, carreteras y transporte), lo cual está empeorando la contaminación del aire y el crecimiento urbano incontrolado. [...]” (sic)

En particular a la Meta 11.7: “De aquí a 2030, proporcionar acceso universal a zonas verdes y espacios públicos seguros, inclusivos y accesibles, en particular para las mujeres y los niños, las personas de edad y las personas con discapacidad”

#### *PLAN NACIONAL DE DESARROLLO 2019-2024*

El programa presupuestario contribuye a la materialización de los objetivos del Plan Nacional de Desarrollo 2019-2024, en particular en el cumplimiento del Eje 2 “Política Social”, Sub-eje “Desarrollo sostenible” en el cual se señala:

“Por ello, el Ejecutivo Federal considerará en toda circunstancia los impactos que tendrán sus políticas y programas en el tejido social, en la ecología y en los horizontes políticos y económicos del país. Además, se guiará por una idea de desarrollo que subsane las injusticias sociales e impulse el crecimiento económico sin provocar afectaciones a la convivencia pacífica, a los lazos de solidaridad, a la diversidad cultural ni al entorno.” (sic)

#### *PROGRAMA DE GOBIERNO DE LA CIUDAD DE MÉXICO 2019-2024*

El programa presupuestario contribuye a la materialización de los objetivos plasmados en el Eje 2 “Ciudad Sustentable” sub-eje 2.2 “Desarrollo urbano sustentable e incluyente” Objetivo 2.2.2. “Ampliación de parques, espacios públicos y mejora de servicios urbanos”, en el cual se señala:

“El derecho a la ciudad pasa por el acceso al espacio público y el esparcimiento. De acuerdo con la Constitución de la Ciudad, “El derecho a la ciudad es un derecho colectivo que garantiza el ejercicio pleno de los derechos humanos, la función social de la ciudad, su gestión democrática y asegura la justicia territorial, la inclusión social y la distribución equitativa de bienes públicos con la participación de la ciudadanía”.

Bajo una perspectiva social del urbanismo y el medio ambiente, nuestro gobierno establecerá como fundamentales los espacios públicos y la cultura como articuladores del tejido social y la equidad. Promoveremos, con el acuerdo de los habitantes de colonias, barrios y pueblos, el rescate, la ampliación y la construcción de espacios públicos para establecer lugares de encuentro y convivencia dignos, fundamentales en la edificación de redes sociales solidarias que permitan disminuir la violencia. En la medida en que la ciudadanía se apropia del espacio público y tiene acceso a educación, cultura y esparcimiento, se fortalecen los lazos comunitarios que son el mejor antídoto contra la violencia y la inseguridad. Ya otras

ciudades del mundo han ensayado este camino con resultados significativos y muy alentadores. [...]” (sic)

A partir, del cual se establecieron diversas acciones específicas como son:

- Duplicar el financiamiento del programa de mejoramiento barrial para trabajar con los vecinos en la mejora del espacio público. La mitad del recurso se orientará a las zonas cercanas a los PILARES.
- Fortalecer el presupuesto participativo a partir de esquemas que generen organización ciudadana y orientación hacia la mejora del espacio público.
- Inversión en 25 proyectos de mejora y ampliación de parques y espacios públicos, además de los proyectos de PILARES, en las Alcaldías y zonas de menor proporción de áreas verdes por habitante.
- El Gobierno de la Ciudad en coordinación con las Alcaldías desarrollará programas eficientes que también utilicen la innovación y las nuevas tecnologías para garantizar el servicio de limpia, la iluminación pública, el mantenimiento de áreas verdes, parques y jardines, así como la pavimentación de vías primarias y secundarias.

#### *PROGRAMA PROVISIONAL DE GOBIERNO 2018-2020*

Este programa contribuye al cumplimiento del Programa Provisional de Gobierno 2018-2020 de la Alcaldía Venustiano Carranza, en particular en el Eje Estratégico Institucional 3 “Alcaldía con Desarrollo Urbano y Sustentable”, inciso b) “Por el derecho a un medio ambiente sano” y en donde se destaca:

“El derecho al medio ambiente se instituyó en el texto del Artículo 4 Constitucional en 1999, estableciendo que: “Toda persona tiene derecho a un medio ambiente adecuado para su desarrollo y bienestar”. Por su parte el Artículo 25 determinó incorporar al Sistema Nacional de Planeación Democrática el principio del desarrollo integral y sustentable.

Por lo tanto, corresponde a los gobiernos, en su ámbito de competencia, impulsar acciones que contribuyan a garantizar ese derecho fundamental para sus habitantes. Primeramente, al desempeñar sus facultades constitucionales con un enfoque de sustentabilidad en la prestación de los servicios públicos y otras materias que les corresponden. También, mediante la generación de una cultura de conciencia, responsabilidad y

solidaridad en la conservación de los recursos naturales y el medio ambiente. [...]” (sic)

A partir del cual se tienen programados siete programas y acciones institucionales, siendo:

1. Imagen Urbana
2. Recolección de Residuos Sólidos
3. Mantenimiento de Áreas Verdes
4. Servicio de Poda de Árboles
5. Alumbrado Público
6. Apoyo a la Educación Ambiental
7. Desarrollo Sustentable

De ellos, el Programa Presupuestario K016 “Rehabilitación y Mantenimiento de Infraestructura Pública” contribuye directa e indirectamente a dichos programas y acciones institucionales.

#### *ALINEACIÓN FUNCIONAL*

En cuanto a la alineación del programa presupuestal se contó con la siguiente alineación, tal como sigue:

<b>Finalidad</b>	<b>2</b>	<b>Desarrollo social</b>
<b>Función</b>	2	Vivienda y servicios a la comunidad
<b>Subfunción</b>	1	Urbanización
<b>Actividad institucional</b>	274	Mantenimiento de infraestructura pública

En tal tenor y como parte de las áreas funcionales del programa presupuestario se encuentran:

- 213273.- Tratamiento y saneamiento de aguas residuales, drenaje y alcantarillado
- 221049.- Mantenimiento de infraestructura vial, zonas verdes y espacios públicos
- 221274.- Mantenimiento de infraestructura pública
- 223202.- Construcción, rehabilitación, sectorización y operación de la infraestructura potable

- 224012.- Alumbrado público
- 241101.- Fortalecimiento del deporte
- 242135.- Espacios públicos para la cultura y el arte
- 256129.- Fortalecimiento de los servicios de educación

## **DISEÑO METODOLÓGICO Y ESTRATEGIA DEL TRABAJO DE CAMPO**

Con objeto de realizar una evaluación de procesos al programa presupuestario K016 “Rehabilitación y Mantenimiento de Infraestructura Pública”, a cargo de la Alcaldía Venustiano Carranza de la Ciudad de México; al respecto y con objeto de realizar un análisis sistémico de la gestión operativa de dicho programa permita valorar si dicha gestión cumple con lo necesario para el logro de las metas y objetivos del programa.

### ***ANÁLISIS DE GABINETE***

Como parte del análisis del Programa Presupuestario K016 “Rehabilitación y Mantenimiento de Infraestructura Pública” dentro de la evaluación de procesos, se realizará un análisis de los instrumentos normativos y documentales de la Alcaldía Venustiano Carranza obtenidos de los registros administrativos de la misma o mediante información pública disponible en la página web de la Alcaldía y en la Plataforma Nacional de Transparencia, con objeto de conocer y analizar sobre el funcionamiento de los procesos que son operados mediante este programa presupuestario, a fin de establecer posibles rutas administrativas que den cuenta del funcionamiento y en su caso, generar recomendaciones que mejoren la eficiencia, eficacia, transparencia y rendición de cuentas del mismo.

### ***ENTREVISTA SEMIESTRUCTURADA***

Con objeto de seguir lo señalado en la metodología para la realización de Evaluaciones de Procesos resultado necesario el esquematizar la realización de entrevistas semiestructuradas y que tendrán por objetivo el siguiente:

- Obtener información sobre las características de la ejecución del Programa Presupuestario K016 “Rehabilitación y Mantenimiento de Infraestructura Pública”, así como contar con información, opiniones y sugerencias, con el fin de analizar la estructura de los procesos y subprocesos que forman parte del mismo.

Para lo cual, se contempló aquellos puntos centrales y que deben ser considerados en la ejecución de los procesos que contempla el programa presupuestario, siendo:

- ❖ *Planeación*

Se buscará en esta etapa el identificar el proceso en el cual se determinan misión, visión, fin, objetivos y metas en tiempos establecidos, los indicadores de seguimiento verificables, los recursos financieros y humanos necesarios, y las principales actividades y métodos a seguir para el logro de los objetivos del programa.

❖ *Difusión*

Se investigará en esta etapa el identificar el proceso sistemático e institucionalizado de información sobre las principales características del programa, sus beneficios y requisitos de inscripción, dirigido hacia un público determinado.

❖ *Solicitud de apoyos*

Se averiguará en esta etapa el identificar el conjunto de acciones, instrumentos y mecanismos que ejecutan tanto los operadores del programa como los posibles beneficiarios con el objetivo de solicitar los apoyos del programa y registrar y/o sistematizar la información de dichas solicitudes

❖ *Selección de beneficiarios*

Se indagará en esta etapa el identificar el proceso realizado por los operadores de los programas para seleccionar a los beneficiarios y obtener finalmente el padrón o listado de beneficiarios actualizado y validado.

❖ *Producción de bienes y/o servicios*

Se analizará en esta etapa el identificar los mecanismos a través de las cuales se obtienen los bienes y servicios que serán entregados a los beneficiarios del programa.

❖ *Distribución de apoyos*

Se averiguará en esta etapa el identificar los procesos a través del cual se envía el apoyo del punto de origen (en donde se obtuvo dicho bien o servicio) al punto de destino final (en donde se encuentra el beneficiario del programa).

❖ *Entrega de apoyos*

Se buscará en esta etapa el identificar los mecanismos y acciones por los cuales los beneficiarios o afiliados solicitan o reciben los diferentes servicios o tipos de apoyo

❖ *Seguimiento a beneficiarios posterior a la entrega*

Se analizará en esta etapa el identificar las acciones y mecanismos mediante los cuales el programa comprueba que los apoyos entregados a

la población objetivo son utilizados y funcionan de acuerdo con el objetivo planteado.

A partir de dichos tópicos se esquematizó y diseñaron instrumentos para la realización de las entrevistas semiestructuradas y que se buscarán aplicar a las personas servidoras públicas que intervienen en las diferentes etapas del proceso y para ello se diseñaron los siguientes documentos:

- Carta de Consentimiento para su participación en la Evaluación de Procesos del Programa K016 “Rehabilitación y Mantenimiento de Infraestructura Pública”
- Cuestionario por aplicar en las Entrevistas semiestructuradas como parte del Programa Presupuestario K016

Dichos documentos se agregan dentro del presente documento en el Anexo 2 y 3 y se consideraran en la realización de las entrevistas.

## **ENTREVISTAS**

Asimismo, se realizarán entrevistas con las personas servidoras públicas de las áreas que operan en los diferentes procesos y subprocesos, de las cuales se identificó que intervienen para el funcionamiento del programa presupuestal las siguientes:

- Dirección General de Administración
- Dirección General de Obras y Desarrollo Urbano
- Dirección General de Servicios Urbanos
- Dirección Ejecutiva de Participación Ciudadana

De ello, se remitió el cuestionario a las diversas áreas a fin de contar con su participación para la realización de la Evaluación, las cuales fueron realizadas en dos modalidades:

### **Entrevistas semiestructuradas aplicadas de manera presencial**

Se realizaron entrevistas semiestructuradas a las personas servidoras públicas que así lo desearon con objeto de conocer sobre los procesos del programa, sin embargo, se debe considerar que en su realización siguieron las medidas de sanidad determinadas con objeto de evitar la propagación del virus SARS-CoV2 (COVID-19).



### **Entrevistas semiestructuradas aplicadas documentalmente**

Para aquellas personas servidoras públicas que así lo desearon y como parte de las medidas de sanidad determinadas con objeto de evitar la propagación del virus SARS-CoV2, se aplicaron las entrevistas de manera documental, mediante el llenado del cuestionario y su envió al evaluador de manera física o digital.

## **DESCRIPCIÓN Y ANÁLISIS DE LOS PROCESOS DEL PROGRAMA PRESUPUESTARIO K016 “REHABILITACIÓN Y MANTENIMIENTO DE INFRAESTRUCTURA PÚBLICA”.**

Como se mencionó anteriormente, mediante el programa presupuestario K016 “Rehabilitación y Mantenimiento de Infraestructura Pública”, el cual tiene por objetivo el realizar acciones correctivas, de seguimiento y acciones de inversión para rehabilitar, mantener la infraestructura pública de la Alcaldía Venustiano Carranza.

Por ello, dicho programa tiene las siguientes actividades funcionales:

- 213273.- Tratamiento y saneamiento de aguas residuales, drenaje y alcantarillado
- 221049.- Mantenimiento de infraestructura vial, zonas verdes y espacios públicos
- 221274.- Mantenimiento de infraestructura pública
- 223202.- Construcción, rehabilitación, sectorización y operación de la infraestructura potable
- 224012.- Alumbrado público
- 241101.- Fortalecimiento del deporte
- 242135.- Espacios públicos para la cultura y el arte
- 256129.- Fortalecimiento de los servicios de educación

De tal manera que el programa se encuentra orientado en la realización de acciones específicas para el cumplimiento de dichas áreas funcionales, mismos que pueden ser considerados como objetivos particulares del programa presupuestal.

Es por ello, que se detallaran a continuación cada una de las áreas funcionales con sus actividades principales a cargo de cada una de las unidades responsables y que participan para el cumplimiento de estos, detallando los objetivos particulares y específicos, las acciones y las áreas centrales que cuentan con los procesos y procedimientos para su funcionamiento para el cumplimiento de los fines del programa presupuestario K016 “Rehabilitación y Mantenimiento de Infraestructura Pública”.

### **213273.- Tratamiento y saneamiento de aguas residuales, drenaje y alcantarillado**

Dicha actividad se conforma para el funcionamiento de las aguas residuales, drenaje y alcantarillado en la alcaldía Venustiano Carranza, y para lo cual se tienen los siguientes objetivos específicos del mismo, siendo:

- Dar limpieza, mantenimiento y desazolve de la red secundaria de drenaje, con equipos en buen estado.
- Mantenimiento y conservación de la red secundaria de drenaje
- Conservar la red secundaria de drenaje en óptimas condiciones, 15 km.

Se observó que dicha actividad se encuentra a cargo de la Dirección General de Obras y Desarrollo Urbano de la Alcaldía Venustiano Carranza y del cual, se operan los siguientes procesos para el cumplimiento de dicha actividad institucional, siendo:

- Planeación de la Obra Pública por contrato.
- Programación, Control y Seguimiento a la Ejecución de Obras por Administración Directa
- Control y seguimiento a la ejecución de obras y servicios por contrato

#### **221049.- Mantenimiento de infraestructura vial, zonas verdes y espacios públicos**

Dicha actividad se conforma para la implementación de acciones de mantenimiento de áreas verdes (barrido manual y papeleo), desmalezamiento de arbustos y poda de pasto, deshierbe, poda de árboles, derribo de árboles de riesgo, muertos o que causan daño a la infraestructura urbana, así como el retiro de tocones en la Alcaldía Venustiano Carranza, y para lo cual se tienen los siguientes objetivos específicos:

- Realizar actividades de mantenimiento de áreas verdes ubicadas en las colonias de la Alcaldía, como limpieza (barrido y papeleo), poda de pasto, poda de seto y riego; en atención a la demanda ciudadana que se reciba.
- Instrumentar acciones de embellecimiento de áreas verdes, mediante la colocación de nuevas especies de plantas.
- Producir plantas en el vivero de la Alcaldía que serán destinadas a embellecer las áreas verdes.
- Realizar actividades del servicio de poda de árboles en las colonias de la Alcaldía, tales como limpieza de copa, levantamiento de fuste, liberación de luminarias y poda sanitaria.
- Atender oportunamente las solicitudes ciudadanas de derribo de árbol.

- Atender oportunamente las solicitudes ciudadanas de retiro de tocón.

Se observó que dicha actividad se encuentra a cargo de la Dirección General de Servicios Urbanos de la Alcaldía Venustiano Carranza y del cual, se operan los siguientes procesos para el cumplimiento de dicha actividad institucional, siendo:

- Derribo de Árboles en Vías Secundarias.
- Mantenimiento de Áreas Verdes.
- Poda de Árboles en Vías Secundarias.

#### **221274.- Mantenimiento de infraestructura pública**

Dicha actividad se conforma para el mantenimiento de la infraestructura pública en la Alcaldía Venustiano Carranza, y para lo cual se tienen el siguiente objetivo específico:

- Dar mantenimiento para el funcionamiento y fortalecimiento del servicio de mantenimiento de la infraestructura pública de la Alcaldía Venustiano Carranza.

Se observó que dicha actividad se encuentra a cargo de la Dirección General de Obras y Desarrollo Urbano de la Alcaldía Venustiano Carranza y del cual, se operan los siguientes procesos para el cumplimiento de dicha actividad institucional, siendo:

- Planeación de la Obra Pública por contrato.
- Programación, Control y Seguimiento a la Ejecución de Obras por Administración Directa.
- Control y seguimiento a la ejecución de obras y servicios por contrato

#### **223202.- Construcción, rehabilitación, sectorización y operación de la infraestructura potable**

Dicha actividad se conforma para el funcionamiento de la infraestructura potable en la Alcaldía Venustiano Carranza, y para lo cual se tienen el siguiente objetivo específico:

- Conservar la red secundaria de agua potable en óptimas condiciones, 50,000 ml.

Se observó que dicha actividad se encuentra a cargo de la Dirección General de Obras y Desarrollo Urbano de la Alcaldía Venustiano Carranza y del cual, se operan los siguientes procesos para el cumplimiento de dicha actividad institucional, siendo:

- Planeación de la Obra Pública por contrato.
- Programación, Control y Seguimiento a la Ejecución de Obras por Administración Directa
- Control y seguimiento a la ejecución de obras y servicios por contrato

### **224012.- Alumbrado público**

Dicha actividad se conforma para la implementación de acciones para mantener en óptimas condiciones la red de alumbrado público en la Alcaldía Venustiano Carranza, y para lo cual se tienen los siguientes objetivos específicos:

- Dar mantenimiento al alumbrado público de las plazas cívicas y recreativas, con la finalidad de propiciar que la ciudadanía adopte estos espacios y los utilice en cualquier hora del día.
- Dar mantenimiento e instalar alumbrado público en las calles y avenidas secundarias y primarias (cuando así lo amerite), con la finalidad de disminuir zonas de penumbra y así evitar la comisión de delitos.
- Instalar nuevas luminarias integradas al poste con tecnología led en calles y avenidas de la demarcación.

Se observó que en dicha actividad participa la Dirección General de Servicios Urbanos de la Alcaldía Venustiano Carranza y del cual, se operan los siguientes procesos para el cumplimiento de dicha actividad institucional, siendo:

- Planeación de la Obra Pública por contrato.
- Programación, Control y Seguimiento a la Ejecución de Obras por Administración Directa
- Control y seguimiento a la ejecución de obras y servicios por contrato
- Mantenimiento a la Red de Alumbrado Público.
- Ampliación de la Red de Alumbrado Público.

### **241101.- Fortalecimiento del deporte**

Dicha actividad se conforma para la implementación de acciones para mantener en óptimas condiciones las instalaciones para el deporte y de espacios deportivos en la Alcaldía Venustiano Carranza, y para lo cual se tienen los siguientes objetivos específicos:

- Mantener en óptimas condiciones de funcionamiento la infraestructura pública según corresponda su identificación.
- Implementar las acciones necesarias mediante la ejecución de proyectos a fin de ofrecer el mantenimiento preventivo y correctivo a espacios deportivos.

Se observó que en dicha actividad participa la Dirección General de Desarrollo Social de la Alcaldía Venustiano Carranza y del cual, se operan el siguiente proceso para el cumplimiento de dicha actividad institucional, siendo:

- Planeación de la Obra Pública por contrato.
- Programación, Control y Seguimiento a la Ejecución de Obras por Administración Directa
- Control y seguimiento a la ejecución de obras y servicios por contrato
- Mantenimiento a Centros Deportivos.
- Mantenimiento a Módulos Deportivos.

Estos se consideran complementarios y necesarios para el funcionamiento del programa presupuestal, toda vez que mediante dichas acciones la Dirección General de Servicios Urbanos y la Dirección General de Obras y Desarrollo Urbano, cuentan con los insumos y elementos necesarios en caso de mantenimiento correctivo y mantenimiento mayor a los centros y módulos deportivos.

#### **242135.- Espacios públicos para la cultura y el arte**

Dicha actividad se conforma para la implementación de acciones para mantener en óptimas condiciones las instalaciones y espacios públicos para la cultura y el arte en la Alcaldía Venustiano Carranza, y para lo cual se tienen los siguientes objetivos específicos:

- Mantener en óptimas condiciones de funcionamiento la infraestructura pública según corresponda su identificación
- Implementar las acciones necesarias mediante la ejecución de proyectos a fin de ofrecer el mantenimiento preventivo y correctivo a centros de desarrollo social y comunitario, centros culturales

Se observó que para dicha actividad participa la Dirección General de Obras y Desarrollo Urbano de la Alcaldía Venustiano Carranza y del cual, se operan los siguientes procesos para el cumplimiento de dicha actividad institucional, siendo:

- Planeación de la Obra Pública por contrato.

- Programación, Control y Seguimiento a la Ejecución de Obras por Administración Directa.
- Control y seguimiento a la ejecución de obras y servicios por contrato

Asimismo, se puede considerar la participación de espacios deportivos y culturales y en los cuales participa la Dirección General de Desarrollo Social, como acciones complementarias a efecto de que sea mediante esta el que se realice la identificación de las necesidades.

### **256129.- Fortalecimiento de los servicios de educación**

Dicha actividad se conforma para la implementación de acciones para mantener en óptimas condiciones las instalaciones y espacios públicos destinados a la educación en la Alcaldía Venustiano Carranza, y para lo cual se tienen los siguientes objetivos específicos:

- Mantener en óptimas condiciones de funcionamiento la infraestructura pública según corresponda su identificación
- Implementar las acciones necesarias mediante la ejecución de proyectos a fin de ofrecer el mantenimiento preventivo y correctivo a inmuebles educativos

Se observó que para dicha actividad participa la Dirección General de Obras y Desarrollo Urbano de la Alcaldía Venustiano Carranza y del cual, se operan los siguientes procesos para el cumplimiento de dicha actividad institucional, siendo:

- Planeación de la Obra Pública por contrato.
- Programación, Control y Seguimiento a la Ejecución de Obras por Administración Directa.
- Control y seguimiento a la ejecución de obras y servicios por contrato

### ***IDENTIFICACIÓN DE LOS PROCESOS SUSTANTIVOS OBSERVADOS***

Como se enuncio anteriormente para la ejecución de los distintos fines de la alcaldía intervienen diversos procesos y procedimientos los cuales fueron denunciados por cada Actividad Institucional del Programa Presupuestario, a partir del cual se observó la injerencia de tres unidades responsables que participan en la función sustantiva del mismo, siendo la Dirección General de Obras y Desarrollo Urbano, la Dirección General de Servicios Urbanos y la Dirección General de Desarrollo Social.

Se detalla su participación en cada uno de los Procesos detectados en el marco de dichas actividades del programa presupuestario por cada Unidad Responsable.

➤ **Dirección General de Obras y Desarrollo Urbano**

Esta Unidad Responsable realiza acciones para el mantenimiento y la rehabilitación de la infraestructura pública, por su naturaleza sus actividades son transversales al cumplimiento de todas las actividades instituciones del programa presupuestario K016, del cual se identificaron los siguientes procesos:

- 11 Planeación de la Obra Pública por Contrato
- 1 Control y seguimiento a la ejecución de obras y servicios por contrato
- 2 Programación, Control y Seguimiento a la Ejecución de Obras por Administración Directa

➤ **Dirección General de Servicios Urbanos**

Esta Unidad Responsable realiza acciones para el mantenimiento de zonas verdes, espacios públicos y alumbrado, del cual dichas actividades específicas permiten el cumplimiento de los fines de la Alcaldía, en el marco del programa presupuestario K016, del cual se identificaron los siguientes procesos:

- 1 Derribo de Árboles en Vías Secundarias
- 2 Mantenimiento de Áreas Verdes
- 3 Poda de Árboles en Vías Secundarias
- 5 Mantenimiento a la Red de Alumbrado Público
- 6 Ampliación de la Red de Alumbrado Público

➤ **Dirección General de Desarrollo Social**

Esta Unidad Responsable realiza acciones para el mantenimiento menor e identificación de mantenimiento mayor y correctivo de los espacios deportivos, de las cuales, dichas actividades específicas permiten el cumplimiento de los fines de la Alcaldía, en el marco del programa presupuestario K016, del cual se identificaron los siguientes procesos:

- 17 Mantenimiento a Centros Deportivos
- 19 Mantenimiento a Módulos Deportivos



Se detallan los procesos por cada Actividad Institucional Implementada en el programa presupuestario.

Tabla 1 Actividades Institucionales relacionadas con los Procesos Sustantivos de las Direcciones

UR	Proceso	213273.- Tratamiento y saneamiento de aguas residuales, drenaje y alcantarillado	221049.- Mantenimiento de infraestructura vial, zonas verdes y espacios públicos	221274.- Mantenimiento de infraestructura pública	223202.- Construcción, rehabilitación, sectorización y operación de la infraestructura potable	224012.- Alumbrado público	241101.- Fortalecimiento del deporte	242135.- Espacios públicos para la cultura y el arte	256129.- Fortalecimiento de los servicios de educación
DGODU	11 Planeación de la Obra Pública por Contrato	X	X*	X	X	X*	X*	X	X
	2 Programación, Control y Seguimiento a la Ejecución de Obras por Administración Directa	X	X*	X	X	X*	X*	X	X
	1 Control y seguimiento a la ejecución de obras y servicios por contrato	X	X*	X	X	X*	X*	X	X
DGSU	1 Derribo de Árboles en Vías Secundarias		X						
	2 Mantenimiento de Áreas Verdes		X						
	3 Poda de Árboles en Vías Secundarias		X						
	5 Mantenimiento a la Red de Alumbrado Público					X			

	6 Ampliación de la Red de Alumbrado Público					X			
DGDS	17 Mantenimiento a Centros Deportivos						X		
	19 Mantenimiento a Módulos Deportivos						X		

Como se observa en la tabla, la Dirección General de Obras y Desarrollo Urbano tiene la facultad de participar activamente en el mantenimiento y rehabilitación de la infraestructura pública de la Alcaldía Venustiano Carranza mediante la Ejecución de Obras de Administración Directa o por contrato.

Conforme a lo enunciado los procesos sustantivos identificados son:

- Planeación de la Obra Pública por Contrato
- Programación, Control y Seguimiento a la Ejecución de Obras por Administración Directa
- Control y seguimiento a la ejecución de obras y servicios por contrato

Asimismo, se observaron procesos sustantivos complementarios y necesarios para el funcionamiento del programa presupuestal, toda vez que mediante dichas acciones la Dirección General de Obras y Desarrollo Urbano, se allega de aquellas zonas en donde es necesaria la implementación del programa, derivado de los resultados de mantenimiento implementados por la Dirección General de Servicios Urbanos y la, y la Dirección General de Desarrollo Social, siendo:

- Derribo de Árboles en Vías Secundarias
- Mantenimiento de Áreas Verdes
- Poda de Árboles en Vías Secundarias
- Mantenimiento a la Red de Alumbrado Público
- Ampliación de la Red de Alumbrado Público
- Mantenimiento a Centros Deportivos
- Mantenimiento a Módulos Deportivos

De lo cual se describe el procedimiento de cada uno de los procesos conforme a lo enunciado en el Manual Administrativo de la Alcaldía Venustiano Carranza.

### ***ETAPAS Y PASOS DE CADA UNO DE LOS PROCESOS IDENTIFICADOS.***

Se señalan cada uno de los pasos que intervienen en los procesos sustantivos identificados, es de señalar que los mismos son aquellos que se encuentran mapeados y definidos en el Manual Administrativo de la Alcaldía Venustiano Carranza.

Es de destacar que el Flujo de Trabajo de cada proceso se encuentra dentro del Anexo “Flujogramas del Programa”

#### *PLANEACIÓN DE LA OBRA PÚBLICA POR CONTRATO*

Se presenta la tabla de planeación de la obra pública por contrato:

*Tabla 2 Planeación de la Obra Pública por Contrato*

No.	Responsable de la Actividad	Actividad
1	Dirección General de Obras y Desarrollo Urbano	Recibe petición por parte del Ciudadano o Unidad Administrativa de la Alcaldía, referente a equipamiento, inmuebles, escuelas y demás proyectos urbanos y turna a la Dirección de Desarrollo Urbano.
2	Dirección de Desarrollo Urbano	Recibe la solicitud y turna a la Subdirección de Desarrollo Urbano.
3	Subdirección de Desarrollo Urbano.	Recibe la solicitud de gestión y analiza.
4		Realiza contestación al solicitante, indicando que ha recibido su petición.
5		Turna a la Jefatura de Unidad correspondiente.
6	Jefatura de Unidad Departamental de Planeación del Desarrollo Urbano	Recibe solicitud, registra, organiza y clasifica la información.
7		Envía a la Subdirección de Desarrollo Urbano la información organizada y clasificada.
8	Subdirección de Desarrollo Urbano	Recibe la información.
9		Envía la información a la Dirección de Desarrollo Urbano.
10	Dirección de Desarrollo Urbano	Recibe la información.
11		Envía la información a la Dirección de Obras para su análisis, factibilidad, procedencia y discernimiento de su atención en obra pública por contrato u obra pública por administración.
12	Dirección de Obras.	Recibe la información y realiza el análisis correspondiente.
13		Envía la información de las solicitudes que serán atendidas mediante obra pública por contrato, a la Dirección de Desarrollo Urbano.
14	Dirección de Desarrollo Urbano	Recibe la información y la turna a la Subdirección de Desarrollo Urbano
15	Subdirección de Desarrollo Urbano	Recibe la Información y la turna a la Jefatura de Unidad que corresponda, para el seguimiento respectivo.
16	Jefatura de Unidad Departamental de Planeación del Desarrollo Urbano	Elabora una proyección del presupuesto con el objeto de contar con el costo aproximado de obras a realizarse, en el ámbito de su competencia.
17		Envía la información a la Subdirección de Desarrollo Urbano.
18	Subdirección de Desarrollo Urbano	Recibe la información y realiza visita al sitio para detectar que la proyección del presupuesto se ha dictaminado en apego a la normatividad.

No.	Responsable de la Actividad	Actividad
		¿La proyección del presupuesto se ha dictaminada en apego a la normatividad?
		No
19		Elabora oficio a la Jefatura de Unidad Departamental correspondiente, Indicando que no se apega a la normatividad.
		Conecta con Actividad 18
		Sí
20		Recibe par oficio monto del techo presupuestal y se valora con la Dirección General de Obras y Desarrollo Urbano y la Dirección de Desarrollo Urbano, para determinar rubros y ubicaciones donde se realizará la obra pública por contrato que se atenderá en el ejercicio presupuestal en curso.
21		Notifica a la Jefatura de Unidad Departamental correspondiente los recursos y rubros autorizados en” el Techo Presupuestal, así como las ubicaciones de la obra pública a realizar en el año en curso.
22	Jefatura de Unidad Departamental de Planeación del Desarrollo Urbano	Realiza un análisis correspondiente del monto autorizado en base a los trabajos que se encuentren etiquetados, así como el tipo de fondo con el objeto de conocer los lineamientos correspondientes para su correcta ejecución, y se envía a la Subdirección de Desarrollo Urbano.
23	Subdirección de Desarrollo Urbano	Recibe el análisis respectivo y lo envía a la Dirección de Desarrollo Urbano.
24	Dirección de Desarrollo Urbano	Recibe la información, y la turna a la Dirección y Desarrollo Urbano para su validación
25	Dirección General de Obras y Desarrollo Urbano	Recibe la información y analiza si cuenta con suficiencia presupuestal para ejecutar los trabajos solicitados.
		¿Cuenta con suficiencia presupuestal?
		No
26		Turna la o las solicitudes existentes a la Subdirección de Desarrollo Urbano para su Archivo y registro en la base de datos, para considerarse cuando se tenga suficiencia presupuestal.
		Conecta con actividad 20
		Sí
27		Valida la información y turna a La Subdirección de Desarrollo Urbano.
28	Subdirección de Desarrollo Urbano	Recibe información validada y turna a la Jefatura de Unidad Departamental Correspondiente.
29	Jefatura de Unidad Departamental de Planeación del Desarrollo Urbano	Realiza visita al sitio para análisis previo de cada trabajo para valorar y priorizar los trabajos presupuestados y cuantificación de los montos.

No.	Responsable de la Actividad	Actividad
30	Subdirección de Desarrollo Urbano	Inicia proceso, para obtener Visto Bueno, autorizaciones, opiniones técnicas, asignación de espacios o inmuebles ante Las instancias correspondientes en apego a la normatividad aplicable.

Fuente: Manual Administrativo de la Alcaldía Venustiano Carranza.

*PROGRAMACIÓN, CONTROL Y SEGUIMIENTO A LA EJECUCIÓN DE OBRAS POR ADMINISTRACIÓN DIRECTA*

*Tabla 3 Programación, Control y Seguimiento de Obras por Administración Directa*

No.	Responsable de la Actividad	Actividad
1	Dirección General de Obras y Desarrollo Urbano	Recibe solicitudes ciudadanas y demandas de la Coordinación del Centro de Servidos y de Atención Ciudadana y la turna para su atención.
2	Dirección de Obras	Recibe demanda y programa semanalmente con sus Subdirecciones adscritas la atención con base en los recorridos de observación de necesidades en La circunscripción.
3	Subdirección de Obras por Administración Directa	Emite un Control de Correspondencia a la Jefatura de Unidad Departamental que corresponda, en el que cual gira La instrucción para la atención de la solicitud de trabajos solicitados.
4	Jefatura de Unidad Departamental Obras Viales	Elabora Orden de trabajo para que el Jefe de Campamento supervise, tome datos, en su caso realice los trabajos correspondientes y en conjunto con Supervisores del Campamento y personal operativo designado dependiendo del trabajo, revisan los conceptos solicitados y realizan visita prospectiva.
5		Solicita el jefe de Campamento materiales necesarios al Subalmacén través de un vale de salida
		¿Se cuenta con materiales en existencia?
		No
6		Turna el jefe de Campamento copia al solicitante de la relación de materiales necesarios para que los adquiera en un plazo no mayor a 15 días naturales. En caso contrario, se documenta la improcedencia.
		Conecta con el fin del procedimiento
		Sí
7		Programan con la Cuadrilla de trabajo para llevar a cabo los trabajos solicitados.
8		Realiza el Supervisor del campamento durante la ejecución de los trabajos, los generadores de obra, bitácora de obra, croquis, toma datos del personal operativo para cuantificación de costos de obra y recaba la firma y sello de

No.	Responsable de la Actividad	Actividad
		conformidad del solicitante, mismos que entregará al Jefe de Campamento
9		Cuantifica el Jefe de Campamento la mano de obra de acuerdo al nivel salarial del personal y los días invertidos en La ejecución de los trabajos, así como los materiales en el supuesto de que el subalmacén haya proporcionado estos, así como los vehículos asignados.
10		Regresa el Jefe de Campamento a la Jefatura de Unidad Departamental correspondiente la Orden de Trabajo debidamente integrada con los documentos correspondientes.
11		Emite oficio de respuesta al solicitante, informando de los trabajos con que se dio atención, marcando copia a la Subdirección de Obras por Administración Directa.
12		Entrega a La Subdirección correspondiente las órdenes de trabajo llevadas a cabo durante el mes reportado debidamente integradas para su informe.
13	Subdirección de Obras por Administración Directa	Integra informe, lo remite a la Dirección de Obras y realiza la devolución a la Jefatura de Unidad departamental para su archivo y resguardo de las mismas.

Fuente: Manual Administrativo de la Alcaldía Venustiano Carranza.

#### CONTROL Y SEGUIMIENTO A LA EJECUCIÓN DE OBRAS Y SERVICIOS POR CONTRATO

Tabla 4 Control y seguimiento a la Ejecución de Obras y Servicios por Contrato

No.	Responsable de la Actividad	Actividad
1	Dirección de Obras	Recibe contratos adjudicados por parte de la Subdirección Técnica y turna
2	Coordinación de Obras Públicas	Revisa la información, prepara oficio de designación de Residente de Obra para la Jefatura de Unidad Departamental correspondiente y rubrica
3	Dirección de Obras	Recibe oficio, rubrica y turna para la firma
4	Dirección General de Obras y Desarrollo Urbano	Envía el oficio de designación de Residente de Obra a la Jefatura de Unidad Departamental que corresponda e informa a la Dirección de Obras y a la Coordinación de Obras Públicas
5	Jefatura de Unidad Departamental de Infraestructura Vial	Recibe oficio de designación oficial como Residente de Obra a fin de establecer contacto con la empresa encargada de la supervisión externa para determinar la residencia de supervisión de la obra y calendariza visita
6		Realiza el Residente de Obra visita al sitio donde se va a ejecutar la obra, con la empresa encargada de la supervisión externa y apertura bitácora de supervisión
7		Elabora el Residente de Obra procuraciones previas y



No.	Responsable de la Actividad	Actividad
		entrega oficialmente al frente de trabajo a la empresa ejecutora
8		Establece el Residente de Obra contacto directo con la empresa ejecutora y la supervisión, visita los frentes de trabajo
9		Apertura el Residente de Obra la bitácora concencional o electrónica en conjunto con la empresa contratista y la de supervisión para la realización de la obra contratada
10	Jefatura de Unidad Departamental de Infraestructura Vial	Efectúa el Residente de Obra control y seguimiento presupuestal de la obra e instruye a empresa supervisora para el control de normas de calidad y cumplimiento de trabajos e informa a la Coordinación
11	Coordinación de Obras Públicas	Recibe la información relativa al cumplimiento de términos contractuales
		¿Cumple con los términos contractuales?
		No
12		Solicita por escrito a la empresa contratista el cumplimiento del Programa y/o calidad de los trabajos
		Conecta con la actividad 10
		Sí
13	Jefatura de Unidad Departamental de Infraestructura Vial	Recibe para revisión el Residente de Obra la estimación correspondiente al periodo establecido en el Contrato
		¿Las estimaciones son correctas?
		No
14		Devuelve el Residente de Obra al Contratista la estimación para que realice correcciones observadas. De considerarlo necesario, propone a la Subdirección correspondiente, la generación de un convenio que modifique condiciones contractuales.
		Conecta con la actividad 10
		Sí
15		Turna a la coordinación de Obras Públicas para su revisión
16	Coordinación de Obras Públicas	Turna a la Dirección de Obras para su validación
17	Dirección de Obras	Valida la estimación y turna a la Jefatura de Unidad Departamental de Contratos, Concursos y Estimaciones
18	Jefatura de Unidad Departamental de Contratos, Concursos y Estimaciones	Recibe estimación para revisión aritmética y conceptual
		¿Es correcta la estimación?
		No

No.	Responsable de la Actividad	Actividad
19		Regresa estimación a la Jefatura de Unidad Departamental correspondiente
		Conecta con la actividad 10
		Sí
20		Turna estimación a la Subdirección Técnica
21	Subdirección Técnica	Recibe estimación para registro de control financiero y elabora oficio a Dirección General de Administración para trámite de pago
22	Coordinación de Obras Públicas	Elabora y presenta a la Dirección de Obras convenios especiales que contengan las modificaciones a los contratos
23	Dirección de Obras	Autoriza Convenio y turna a la Subdirección técnica.
24	Subdirección Técnica	Recibe Convenio para aplicación y efectos procedentes
25	Jefatura de Unidad Departamental de Infraestructura Vial	Incorpora el Residente de Obra las nuevas condiciones para su aplicación en el presupuesto y programa según corresponda e informa a la empresa ejecutora y a la Empresa de Supervisión Externa, sobre las nuevas condiciones del contrato para su Ejecución
26		Asegura que la Empresa de Supervisión Externa vigile a la empresa ejecutora y elabore los reportes de avance físico financiero con base en los registros de campo y las estimaciones de obra ejecutada y envía al Residente de Obra de la Jefatura de Unidad Departamental correspondiente
27		Verifica el Residente de Obra que los trabajos realizados por parte del contratista estén debidamente concluidos dentro del plazo pactado en el contrato, levantando el acta de verificación de la terminación de los trabajos realizados e informa al Coordinador de Obras Públicas
28	Coordinación de Obras Públicas	Recibe información de la terminación de la obra y comunica a la Secretaría de la Contraloría General la terminación de los trabajos de Obra
29		Informa a las áreas correspondientes a la fecha de recepción de los trabajos de Obra.
30		Levanta el acta correspondiente por la recepción de la Obra, dentro del plazo que se haya establecido dentro del contrato
31	Jefatura de Unidad Departamental de Infraestructura Vial	Recibe el Residente de Obra la obra dentro del plazo que se haya establecido en el contrato comunica al Coordinador de Obras Públicas para ejecutar la revisión del finiquito de la Obra.
32	Coordinación de Obras Públicas	Recibe comunicación e instruye a la Jefatura de Unidad Departamental (Residente de Obra) sobre la revisión de la terminación de la obra y su finiquito.
33	Jefatura de Unidad Departamental de Infraestructura Vial	Ejecuta el Residente de Obra la revisión del finiquito de obra
		¿Es correcto el finiquito de obra?

No.	Responsable de la Actividad	Actividad
		No
34		Solicita el Residente de Obra correcciones que procedan para que le contratista subsane y entregue a la Jefatura de Unidad correspondiente.
		Conecta con la actividad 30
		Sí
35		Informa el Residente de Obra resultado a la Coordinación de Obras Públicas y continúa con el trámite
36	Coordinación de Obras Públicas	Recibe Resultado. Envía copia del Acta de Entrega-Recepción a la Dirección de Obras y a Contraloría Interna
37		Informa por escrito al contratista (Empresa Ejecutora y Empresa encargada de la Supervisión Externa) que se presente a finiquitar la Obra y servicio, notifica al contratista para llevar a cabo el acto de liquidación de la Obra Pública y Servicio.
38	Jefatura de Unidad Departamental de Infraestructura Vial	Prepara el Residente de Obra oficio para envío de la documentación a la Subdirección Técnica
39	Subdirección Técnica	Recibe copia del Acta Entrega-Recepción e informe completo del Desarrollo de la Obra y servicio, registra y archiva el contrato de Obra Pública
40	Coordinación de Obras Públicas	Inicia trámite para el finiquito de obra.

Fuente: Manual Administrativo de la Alcaldía Venustiano Carranza.

### ***IDENTIFICACIÓN DE PROCESOS SUSTANTIVOS COMPLEMENTARIOS***

Asimismo, existen procesos sustantivos complementarios que apoyan al funcionamiento del Programa Presupuestario y de los demás programas de la Alcaldía, destacando la Dirección Ejecutiva de Planeación y Fomento Económico, en la cual se operan los procesos:

Como ya se mencionó se observaron procesos sustantivos complementarios y necesarios para el funcionamiento del programa presupuestal, siendo:

- Derribo de Árboles en Vías Secundarias
- Mantenimiento de Áreas Verdes
- Poda de Árboles en Vías Secundarias
- Mantenimiento a la Red de Alumbrado Público
- Ampliación de la Red de Alumbrado Público
- Mantenimiento a Centros Deportivos

- Mantenimiento a Módulos Deportivos

Se describe el procedimiento de cada uno de los procesos conforme a lo enunciado en el Manual Administrativo de la Alcaldía Venustiano Carranza.

### *DERRIBO DE ÁRBOLES EN VÍAS SECUNDARIAS*

*Tabla 5 Derribo de Árboles en Vías Secundarias*

No.	Responsable de la Actividad	Actividad
1	Coordinación del Centro de Servicios y Atención Ciudadana	Verifica que el ciudadano cuente con la Autorización para el derribo, así como con el vale de Restitución ambiental y registra la solicitud ciudadana de derribo de árbol en vías secundarias en el Sistema Integral de Gestiones asignándole un número de folio.
2	Dirección General de Servicios Urbanos	Verifica en el Sistema Integral de Gestiones la solicitud ciudadana de derribo de árbol en vías secundarias y la turna a la Dirección de Servicios Urbanos
3		Recibe la solicitud de derribo de árbol en vías secundarias y la turna a la Subdirección de Parques y Jardines.
4	Subdirección de Parques y Jardines	Recibe la solicitud ciudadana de derribo de árbol en vías secundarias por parte de la Dirección de Servicios Urbanos e identifica la zona a la que pertenece la solicitud.
5		Turna la solicitud a la Jefatura de Unidad Departamental de Parques y Jardines zona "A" o "B".
6	Jefatura de Unidad Departamental de Parques y Jardines zona "A"	Recibe la solicitud, elabora la Orden de Trabajo y la entrega al Jefe de Sector para su programación en los próximos 5 días hábiles, tomando en cuenta las condiciones del árbol y el tiempo estimado para el desarrollo de los trabajos.
7		Recibe el Jefe de Sector la orden de trabajo y asigna al jefe cuadrilla para llevar a cabo el derribo.
8		Revisa el Jefe de Cuadrilla con el ciudadano los requerimientos necesarios para realizar el derribo
		¿Existen condiciones para realizar el derribó? (herramienta, maquinaria y no obstrucción del área para realizar el derribo)
		No
9		Informa el Jefe de Cuadrilla al ciudadano los motivos por los que no se pudo realizar el derribo de árbol en vías secundarias y los registra en la orden de trabajo.
10		Devuelve el Jefe de Cuadrilla la orden de trabajo al Jefe de Sector de La Unidad Departamental de Parques y Jardines zona "A" o "B" con la descripción de los motivos por los que no se realizaron los trabajos para el derribo de árbol.
11		Recibe el Jefe de Sector la orden de trabajo con la descripción de los motivos por los que no se realizaron los trabajos, analiza los motivos y reprograma el derribo del árbol.
		Conecta con la actividad 7

No.	Responsable de la Actividad	Actividad
		Sí
12		Ejecuta el Jefe de Cuadrilla el derribo del árbol y le solicita al ciudadano solicitante que firme de conformidad la orden de trabajo.
13		Devuelve el Jefe de Cuadrilla la orden de trabajo al Jefe de Sector de la unidad o Departamental de Parques y Jardines zona "A" con la descripción de los trabajos realizados.
14		Revisa el Jefe de Sector la Orden de trabajo y la envía al Jefe de Unidad Departamental de Parques y Jardines zona "A" con la descripción de los trabajos realizados.
15		Recibe la orden de trabajo y elabora tarjeta informativa sobre la atención de la solicitud a la Subdirección de Parques y Jardines.
16	Subdirección de Parques y Jardines	Recibe la tarjeta informativa sobre la atención de la solicitud e informa mediante oficio a la Dirección de Servicios Urbanos.
17	Dirección de Servicios Urbanos	Recibe oficio sobre la atención de la solicitud e informa a la Dirección de General de Servicios Urbanos mediante oficio.
18	Dirección General de Servicios Urbanos	Recibe oficio sobre la atención de la solicitud y modifica el estatus de la solicitud de derribo de árbol en vías secundarias en el sistema SIGSES.

Fuente: Manual Administrativo de la Alcaldía Venustiano Carranza.

## MANTENIMIENTO DE ÁREAS VERDES

Tabla 6 Mantenimiento de Áreas Verdes

No.	Responsable de la Actividad	Actividad
1	Coordinación del Centro de Servicios y Atención Ciudadana	Registra la solicitud ciudadana de mantenimiento de áreas verdes en vías secundarias en el Sistema Integral de Gestiones asignándole un número de folio.
2	Dirección General de Servicios Urbanos	Verifica en el Sistema Integral de Gestiones la solicitud ciudadana de mantenimiento de áreas verdes en vías secundarias y la turna a la Dirección de Servicios Urbanos.
3		Recibe la solicitud de Mantenimiento de áreas verdes en vías secundarias y la turna
4	Subdirección de Parques y Jardines	Recibe la solicitud ciudadana de mantenimiento de áreas verdes en vías secundarias por parte de la Dirección de Servicios Urbanos e identifica la zona a la que pertenece la solicitud.
5		Turna la solicitud a la Jefatura de Unidad Departamental de Parques y Jardines zona "A" o "B"
6	Jefatura de Unidad Departamental de Parques y Jardines zona "A" y "B"	Recibe la Jefatura de Unidad Departamental de Parques y Jardines zona "A" o "B". la solicitud, elabora la Orden de Trabajo y la entrega al Jefe de Sector para su programación en los próximos 5 días hábiles, tomando en cuenta las

No.	Responsable de la Actividad	Actividad
		condiciones del área verde y el tiempo estimado para el desarrollo de los trabajos
7		Recibe el Jefe de Sector la orden de trabajo y asigna al jefe de cuadrilla para llevar a cabo los trabajos de mantenimiento de áreas verdes en vías secundarias.
8		Revisa el Jefe de Cuadrilla los requerimientos necesarios con el ciudadano solicitante en el sitio para realizar el trabajo de mantenimiento de áreas verdes
		¿Se cuenta con los requerimientos necesarios para realizar el trabajo de mantenimiento de áreas verdes? (herramientas, maquinaria e insumos para realizar los trabajos)
		No
9		informa el Jefe de Cuadrilla al ciudadano los motivos por los que no se pudo realizar los trabajos de mantenimiento de áreas verdes en vías secundarias y los registra en la orden de trabajo.
10		Devuelve la orden de trabajo al Jefe de Sector de la Unidad Departamental de Parques y Jardines zona "A" o "B" con la descripción de los motivos por los que no se realizaron los trabajos
11		Recibe el Jefe de Sector la orden de trabajo con la descripción de los motivos por los que no se realizaron los trabajos, analiza y reprograma los trabajos de mantenimiento de áreas verdes en vías secundarias.
		Conecta con la actividad 7
		Sí
12		Ejecuta el Jefe de Cuadrilla los trabajos de mantenimiento de las áreas verdes en vías secundarias y le solicita al ciudadano solicitante que firme de conformidad la orden de trabajo
13		Devuelve la orden de trabajo al Jefe de Sector de la Unidad Departamental de Parques y Jardines zona "A" o "B" con la descripción de los trabajos realizados.
14		Revisa el Jefe de Sector la Orden de trabajo y la envía al Jefe de Unidad Departamental de Parques y Jardines zona "A" o "B" con la descripción de los trabajos realizados
15		Recibe la orden de trabajo y elabora tarjeta informativa sobre la atención de la solicitud a la Subdirección de Parques y Jardines.
16	Subdirección de Parques y Jardines	Recibe la tarjeta informativa sobre la atención de la solicitud e informa a la Dirección de Servicios Urbanos mediante oficio.
17	Dirección de Servicios Urbanos	Recibe oficio sobre la atención de la solicitud e informa a la Dirección de General de Servicios Urbanos mediante oficio
18	Dirección General de Servicios Urbanos	Recibe oficio sobre la atención de la solicitud y modifica el status de la solicitud de mantenimiento de áreas verdes en vías secundarias en el sistema SISGES.

Fuente: Manual Administrativo de la Alcaldía Venustiano Carranza.

## PODA DE ÁRBOLES EN VÍAS SECUNDARIAS

Tabla 7 Poda de Árboles en Vías Secundarias

No.	Responsable de la Actividad	Actividad
1	Coordinación del Centro de Servicios y Atención Ciudadana	Registra la solicitud ciudadana de Poda de árboles en vías secundarias en el Sistema SISGES asignándole un número de folio.
2	Dirección General de Servicios Urbanos	Verifica las solicitudes ciudadanas en el Sistema SISGES y turna la solicitud ciudadana de Poda de árboles en vías secundarias a la Dirección de Servicios Urbanos
3	Dirección de Servicios Urbanos	Recibe la solicitud de Poda de árboles en vías secundarias y la turna a la Subdirección de Parques y Jardines
4	Subdirección de Parques y Jardines	Recibe la solicitud ciudadana de Poda de árboles en vías secundarias por parte de la Dirección de Servicios Urbanos e identifica la zona a la que pertenece la solicitud
5		Turna la solicitud a la Jefatura de Unidad Departamental de Parques y Jardines zona "A" o "B"
6	Jefatura de Unidad Departamental de Parques y Jardines zona "A" y "B"	Recibe la solicitud, elabora la Orden de Trabajo y la entrega al Jefe de Sector para su programación en los próximos 5 días hábiles, tomando en cuenta la condición del árbol y el tiempo estimado para el desarrollo de los trabajos.
7		Recibe el Jefe de Sector la orden de trabajo y asigna al jefe de cuadrilla para llevar a cabo la poda de árboles
8		Revisa el Jefe de Cuadrilla los requerimientos necesarios para realizar el trabajo de poda de poda de árboles y se presenta con el ciudadano solicitante en el sitio
		¿Se cuenta con los requerimientos necesarios para realizar el trabajo de poda? (herramientas, maquinaria y la no obstrucción del área donde se llevarán a cabo los trabajos)
		No
9		Informa el Jefe de Cuadrilla al ciudadano los motivos por los que no se pudo realizar el trabajo de poda de árboles en vías secundarias y los registra en la orden de trabajo.
10		Devuelve el Jefe de Cuadrilla la orden de trabajo al Jefe de Sector de la Unidad Departamental de Parques y Jardines zona "A" o "B" con la descripción de los motivos por los que no se realizaron Los trabajos.
11		Recibe el Jefe de Sector la orden de trabajo con la descripción de los motivos por los que no se realizaron los trabajos, analiza las causas y reprograma los trabajos de Poda de árboles en vías secundarias.
		Conecta con la actividad 8
		Sí
12		Ejecuta el Jefe de Cuadrilla los trabajos de los trabajos de Poda de árboles en vías secundarias y le solicita al ciudadano solicitante que firme de conformidad la orden de

		trabajo.
13		Devuelve el Jefe de Cuadrilla la orden de trabajo al Jefe de Sector de la Unidad Departamental de Parques y Jardines zona "A" o "B" con la descripción de los trabajos realizados.
14		Revisa la Orden de trabajo y la envía al Jefe de Unidad Departamental de Parques y Jardines zona "A" o "B" con la descripción de los trabajos realizados.
15		Recibe la orden de trabajo y elabora tarjeta informativa sobre la atención de la solicitud a la Subdirección de Parques y Jardines.
16	Subdirección de Parques y Jardines	Recibe la tarjeta informativa sobre la atención de la solicitud e informa a la Dirección de Servicios Urbanos mediante oficio.
17	Dirección de Servicios Urbanos	Recibe oficio sobre la atención de la solicitud e informa a la Dirección de General de Servidos Urbanos mediante oficio.
18	Dirección General de Servicios Urbanos	Recibe oficio sobre la atención de la solicitud y modifica el status de la solicitud de Poda de árboles en vías secundarias en el sistema SIGGES.

Fuente: Manual Administrativo de la Alcaldía Venustiano Carranza.

### MANTENIMIENTO A LA RED DE ALUMBRADO PÚBLICO

Tabla 8 Mantenimiento a la Red de Alumbrado Público

No.	Responsable de la Actividad	Actividad
1	Coordinación del Centro de Servidos y Atención Ciudadana	Registra la solicitud ciudadana de mantenimiento a la red de alumbrado público en vías secundarias en el Sistema SIGGES asignándole un numero de follo.
2	Dirección General de Servicios Urbanos	Verifica en el Sistema SIGGES y turna la solicitud ciudadana del mantenimiento de alumbrado público (vías secundarias) y se turna a la Dirección de Sustentabilidad Mejoramiento Urbano e Impacto Ambiental.
3	Dirección de Sustentabilidad, Mejoramiento Urbano e Impacto Ambiental	Recibe la solicitud de mantenimiento de Alumbrado Público en (vías secundarias) y la turna a la Subdirección de Alumbrado Público.
4	Subdirección de Alumbrado Publico	Recibe la solicitud ciudadana de la Dirección de Sustentabilidad Mejoramiento Urbano e Impacto Ambiental, se registra y se elaboran órdenes de trabajo.
5		Identifica la zona (A o B) a la que pertenece la solicitud.
6		Turna la solicitud y la orden de trabajo a la Jefatura de Unidad Departamental de Alumbrado Público zona "A" o "B".
7	Jefatura de Unidad Departamental de Alumbrado Público	Recibe las solicitudes y las órdenes de trabajo, la entrega al Sobrestante para su programación



No.	Responsable de la Actividad	Actividad
	"A" y "B"	
8		Recibe el Sobrestante las órdenes de trabajo y asigna al Jefe de Cuadrilla para llevar a cabo el mantenimiento de Alumbrado Público.
9		Solicita en el almacén el Jefe de Cuadrilla el material requerido según las órdenes que se le asignaron.
10		Supervisa el Jefe de Cuadrilla los trabajos requeridos
11		Entrega el Jefe de Cuadrilla las órdenes de trabajo que llevan material al almacén posteriormente las entrega a la Subdirección. Las que no Llevan material las devuelven al Jefe de Unidad Departamental, ambas con la descripción de los trabajos realizados.
12		Recibe Las órdenes de trabajo y elabora tarjeta informativa sobre la atención de la solicitud a la Subdirección de Alumbrado Público.
13	Subdirección de Alumbrado Público	Recibe la tarjeta informativa sobre la atención de la solicitud e informa a la Dirección de Sustentabilidad Mejoramiento Urbano e Impacto Ambiental sobre la atención de la solicitud mediante oficio.
14	Dirección de Sustentabilidad Mejoramiento Urbano e Impacto Ambiental	Recibe oficio sobre la atención de la solicitud e informa a la Dirección General de Servicios Urbanos sobre la atención de la solicitud mediante oficio

Fuente: Manual Administrativo de la Alcaldía Venustiano Carranza.

### AMPLIACIÓN DE LA RED DE ALUMBRADO PÚBLICO

Tabla 9 Ampliación de la Red de Alumbrado Público

No.	Responsable de la Actividad	Actividad
1	Coordinación del Centro de Servicios y Atención Ciudadana	Registra la solicitud ciudadana de Ampliación a la Red de Alumbrado Público en vías secundarias en el Sistema SIGES asignándole un número de folio
2	Dirección General de Servicios Urbanos	Verifica en el Sistema SIGES y turna la solicitud ciudadana de ampliación de alumbrado público (vías secundarias), y se turna a la Dirección de Sustentabilidad Mejoramiento Urbano e Impacto Ambiental.
3	Dirección de Sustentabilidad, Mejoramiento Urbano e Impacto Ambiental	Recibe la solicitud de ampliación de Alumbrado Público en (vías secundarias) y la turna a la Subdirección de Alumbrado Público.

No.	Responsable de la Actividad	Actividad
4	Subdirección de Alumbrado Público	Recibe la solicitud ciudadana de la Dirección de Recibe la solicitud ciudadana de la Dirección de Sustentabilidad Mejoramiento Urbano e Impacto Ambiental, se registra y supervisa la factibilidad de la demanda, la capacidad financiera y de instalación, elabora "Proyecto de Ampliación" y turna para aprobación a la Dirección de Sustentabilidad Mejoramiento Urbano e Impacto Ambiental.
		¿Se aprueba en el actual ejercicio?
		No
5	Dirección de Sustentabilidad, Mejoramiento Urbano e Impacto Ambiental	Devuelve "Proyecto de Ampliación" a la Subdirección de Alumbrado Público para que descargue en sistema e informa razones de no llevarlo a cabo en el ejercicio vigente y posible fecha de reprogramación para el próximo año.
		Conecta con la actividad 1
		Sí
6	Dirección de Sustentabilidad, Mejoramiento Urbano e Impacto Ambiental	Regresa "Proyecto de Ampliación" a la Subdirección de Alumbrado Público e informa la aprobación del proyecto para su ejecución.
7	Subdirección de Alumbrado Público	Recibe "Proyecto de Ampliación" verifica en el almacén que se cuenten con los recursos materiales necesario.
		¿Se cuenta con los recursos materiales necesarios?
		No
8	Subdirección de Alumbrado Público	Notifica a la Dirección de Sustentabilidad, Mejoramiento Urbano e Impacto Ambiental que no se cuentan con los recursos materiales necesarios y solicita reprogramación.
		Conecta con la actividad 1
		Sí
9	Subdirección de Alumbrado Público	Una vez que se puede disponer de los recursos necesarios, integra calendario, elabora orden de trabajo, registra en libreta de control y envía a la Jefatura de Unidad Departamental de Mantenimiento de Alumbrado Público zona "A" o "B".
10		Entrega orden de trabajo al Sobrestante de la Jefatura de Unidad Departamental de Mantenimiento de Alumbrado Público zona "A" o "B".
11		Recibe el Sobrestante orden de trabajo. verifica en programa la disponibilidad de horas hombre, clasifica y entrega al Jefe de Cuadrilla de la J.U.D. de Mantenimiento de Alumbrado Público zona "A" o "B" para la realización y supervisión del trabajo

No.	Responsable de la Actividad	Actividad
12		Recibe el Sobrestante orden de trabajo. verifica en programa la disponibilidad de horas hombre, clasifica y entrega al Jefe de Cuadrilla de la J.U.D. de Mantenimiento de Alumbrado Público zona "A" o "B" para la realización y supervisión del trabajo.
13		Recibe el Jefe de Cuadrilla Orden de Trabajo, asigna tareas, realiza trabajos de acuerdo al programa, cierra Orden de Trabajo elabora bitácora de obra y entrega al Sobrestante de la Jefatura de Unidad Departamental de Mantenimiento de Alumbrado Público Zona "A"o"B"
14		Recibe el Sobrestante orden de trabajo y bitácora de obra, verifica trabajo efectuado y material utilizado y entrega documentación a la Jefatura de Unidad Departamental de Mantenimiento de Alumbrado Público zona "A" o "B"
15		Recibe orden de trabajo y bitácora de obra revisa que la documentación esté debidamente requisitada y firmada por los responsables, turna a la Subdirección de Alumbrado Público
16	Subdirección de Alumbrado Público	Recibe original de bitácora de obra, orden de trabajo concluida, supervisa y descarga en libreta de control, e informa a la Dirección de Sustentabilidad Mejoramiento Urbano e Impacto Ambiental del término de los trabajos y archiva.

Fuente: Manual Administrativo de la Alcaldía Venustiano Carranza.

## MANTENIMIENTO A CENTROS DEPORTIVOS

Tabla 10 Mantenimiento a Centros Deportivos

No.	Responsable de la Actividad	Actividad
1	Líder Coordinador de Proyectos de Promoción Deportiva "A"	Elabora reporte de necesidades de mantenimiento
2		Turna reporte de necesidades de mantenimiento a La Jefatura de Unidad Departamental de Atención a Centros Deportivos
3	Jefatura de Unidad Departamental de Atención a Centros Deportivos	Recibe y revisa reporte de necesidades de mantenimiento
4		Elabora solicitud de mantenimiento y envía a la Subdirección de Promoción al Deporte
5	Subdirección de Promoción al Deporte	Recibe solicitud de mantenimiento y revisa.
6		Envía solicitud a la Dirección de Cultura Recuperación y Deporte

7	Dirección de Cultura Recreación y Deporte	Recibe solicitud de mantenimiento y revisa.
		¿Las características del mantenimiento pueden realzar con recursos propios?
		No
8		Envía solicitud a la Dirección de Obras
9		Recibe solicitud de mantenimiento y analiza.
10	Dirección de Obras	Elabora oficio en el cual se avisa de los trabajos a realizar a la Dirección de Cultura Recreación y Deporte, de acuerdo al Centro Deportivo que corresponda.
11	Dirección de Cultura Recreación y Deporte	Recibe oficio y turna a la Subdirección de Promoción al Deporte, con copia a la Jefatura de Unidad Departamental de Atención a Centros Deportivos al Líder Coordinador de Proyectos "A" y/o Responsables de los Centros Deportivos
12	Jefatura de Unidad Departamental de Atención a Centros Deportivos	Acompaña al personal que realizará, el mantenimiento en el Centro Deportivo.
13		Firma la bitácora de obra al finiquitar el mantenimiento del Centro Deportivo.
		Conecta con el fin del procedimiento
		Sí
14	Dirección de Cultura Recreación y Deporte	Elabora oficio de solicitud dirigido a la Dirección de Recursos Materiales y Servicios Generales para que gestione mantenimiento
15	Dirección de Recursos Materiales, Abastecimientos y Servicios	Recibe y analiza solicitud
16		Indica a la Dirección de Cultura Recreación y Deporte.
		¿Es posible realizar el mantenimiento solicitado?
		No
17		Envía oficio de negativa a la Subdirección de Promoción al Deporte
		Conecta con el fin del procedimiento
		Sí
18		Responde oficio en el cual señala cuando se realizará el mantenimiento a Las instalaciones del Centro Deportivo.

Fuente: Manual Administrativo de la Alcaldía Venustiano Carranza.

## MANTENIMIENTO A MÓDULOS DEPORTIVOS

Tabla 11 Mantenimiento a Módulos Deportivos

No.	Responsable de la Actividad	Actividad
1	Jefatura de Unidad de Departamental de Deporte Comunitario	Elabora reporte de necesidades mantenimiento. (Semestralmente).
2		Turna reporte de necesidades de mantenimiento a la Subdirección de Promoción al Deporte
3	Subdirección de Promoción al Deporte	Recibe reporte de necesidades de mantenimiento
4		Revisa y evalúa necesidades de mantenimiento
5		Envía solicitud a la Dirección de Cultura Recreación y Deporte.
6	Dirección de Cultura Recreación y Deporte.	Recibe solicitud de mantenimiento y revisa
7		Envía solicitud a la Dirección de Obras.
8	Dirección de Obras	Recibe solicitud de mantenimiento y analiza
9		Elabora oficio en el cual se avisa de los trabajos a realizar a la Dirección de Cultura Recreación y Deporte, de acuerdo a los Módulos Deportivos que correspondientes.
10	Dirección de Cultura Recreación y Deporte.	Recibe oficio y turna a la Subdirección de Promoción al Deporte, con copia a la Jefatura de Unidad Departamental de Deporte Comunitario.
		¿Es posible realizar el mantenimiento?
		No
11		Envía oficio a la Dirección de Obras, con la finalidad de que et mantenimiento sea Incluido en el siguiente Programa Operativo Anual
		Conecta con el fin del procedimiento
		Sí
12		Recibe oficio y hace de conocimiento a la Subdirección de Promoción al Deporte con copia a la Jefatura de Unidad Departamental de Deporte Comunitario
13	Jefatura de Unidad de Departamental de Deporte Comunitario	Acompaña al personal que realizara el mantenimiento en el módulo deportivo.
14		Comunica a la Subdirección de Promoción al Deporte de las acciones realizadas.
15		Firma la bitácora de obra al finiquitar el mantenimiento del módulo deportivo.

Fuente: Manual Administrativo de la Alcaldía Venustiano Carranza.

## ***IDENTIFICACIÓN DE PROCESOS ADJETIVOS***

Asimismo, se aprecian procesos adjetivos que apoyan al funcionamiento del Programa Presupuestario y de los demás programas de la Alcaldía, destacando la Dirección Ejecutiva de Planeación y Fomento Económico, en la cual se operan los procesos:

- Atención y Gestión a Quejas Ciudadanas de la Alcaldía.

Dicho proceso tiene por objetivo el “Dar seguimiento a las quejas por actos contrarios a los principios éticos y normas de conducta institucionales”.

Por lo cual, dicho proceso interno coadyuva a la identificación de acciones contrarias a la integridad y como un mecanismo al que pueda acceder la ciudadanía para dar cuenta de dichas situaciones.

- Elaboración de Instrumentos de Planeación y de Herramientas para su Seguimiento y Evaluación.

Dicho proceso tiene por objetivo el “Contribuir a garantizar el ejercicio del derecho a la Ciudad para impulsar la transformación económica, asegurar el desarrollo sustentable, satisfacer las necesidades individuales y los intereses de la comunidad, así como la funcionalidad, uso, disfrute y aprovechamiento equitativo del territorio de la Alcaldía, a través de instrumentos y herramientas que integren las directrices, los ejes estratégicos, objetivos y metas, así como indicadores de desempeño”.

Cabe mencionar que en el marco de dicho procedimiento se realiza el monitoreo del resultado de los programas y acciones implementadas para medir el cumplimiento de objetivos y metas, respecto de los instrumentos de planeación.

## HALLAZGOS Y RESULTADOS

Como se observa, la existencia de procesos mapeados e inventariados fortalecen la consistencia y operación del Programa Presupuestario K016 en la Alcaldía Venustiano Carranza.

### ***EQUIVALENCIA DE PROCESOS CONFORME AL MODELO GENERAL***

De ellos, los procesos también se pueden clasificar dentro del modelo general de procesos en sus diversas etapas, del cual se observaron que estos procesos se encuentran en el marco de las siguientes etapas.

*Ilustración 3* Equivalencia de Procesos Conforme al Modelo General



Fuente: Elaboración propia

Se detallan los procesos observados conforme al modelo general:

### **Planeación**

La Alcaldía cuenta con procesos institucionalizados de planeación estratégica, programación y presupuestación, los cuales contemplan la definición de objetivos, metas acordes con los recursos financieros, humanos y materiales necesarios para el logro de los objetivos del programa presupuestario.

Cabe mencionar que dentro de esta etapa se observó la implementación y puesta en marcha de procesos institucionales para la formulación de las etapas de planeación, programación y presupuestación, destacando:

- Se formula y emite el Plan Estratégico de la Alcaldía, en donde se perfilan las actividades institucionales que realizará la Alcaldía en el mediano plazo, así como la alineación y coordinación con el Plan Nacional de Desarrollo y el Programa de Gobierno de la Ciudad de México.
- Se observaron procesos institucionalizados para la formalización y programación del anteproyecto del presupuesto de egresos, en donde se realizan los techos presupuestales y se presupuesta el origen de ellos mismos.
- Se observó que se considera para la estimación del presupuesto a erogar las peticiones ciudadanas y las necesidades de mantenimiento de la infraestructura pública.

En dicho tenor y de manera interna dentro del programa presupuestario se observaron procesos sustantivos que en sus mismas actividades contemplan ejercicio de planeación previo a la ejecución de las obras y que son implementados por la Dirección General de Obras y Desarrollo Urbano:

- 11 Planeación de la Obra Pública por Contrato
- 2 Programación, Control y Seguimiento a la Ejecución de Obras por Administración Directa

### **Difusión del programa**

La Alcaldía cuenta con procesos institucionalizados de difusión destacando la publicación continua de información a través de la página oficial de Alcaldía Venustiano Carranza, la cual es accesible al público en general y con ello a los beneficiarios del programa. Dicha difusión se da al inicio, en el proceso y en el término de la ejecución de los trabajos.



Asimismo, se colocan mantas en las obras públicas, donde se están realizando los trabajos y en las que se informa a la población del tipo de obra a realizar y la población beneficiada.

Asimismo, en dicho tema destaca la implementación de acciones adjetivas por parte de la Dirección Ejecutiva de Participación Ciudadana, la cual se encarga de comunicar a la ciudadanía sobre las obras que serán realizadas por la Alcaldía.

### **Solicitud de apoyos**

Se observó que en los procesos que administra la Dirección General de Obras y Desarrollo Urbano, se realiza con base en las demandas de la ciudadanía que son ingresadas a través del CESAC y mediante oficios de solicitudes de servicios y de obra pública, por parte de los ciudadanos y de las distintas áreas de la Administración Públicas de la Ciudad de México.

Asimismo, dichos aspectos son contemplados como fuentes de solicitud y peticiones ciudadanas, destacando en los procesos sustantivos:

- 2 Programación, Control y Seguimiento a la Ejecución de Obras por Administración Directa
- 11 Planeación de la Obra Pública por Contrato

Adicionalmente, dentro de la Dirección General de Servicios Urbanos, se cuenta con procesos sustantivos complementarios y de los cuales algunos se consideran dentro de acciones específicas respecto de las solicitudes de apoyos, como son:

- 1 Derribo de Árboles en Vías Secundarias
- 2 Mantenimiento de Áreas Verdes
- 3 Poda de Árboles en Vías Secundarias
- 5 Mantenimiento a la Red de Alumbrado Público
- 6 Ampliación de la Red de Alumbrado Público

### **Selección de beneficiarios**

A partir de las peticiones y solicitudes ciudadanas, se observa la existencia de procedimientos para la selección de las acciones a implementar en mantenimiento y rehabilitación de la infraestructura pública.

### **Producción de bienes o servicios**

De la procedencia o no de la selección de obras, se realizan las acciones de mantenimiento y rehabilitación por parte de: la Dirección General de Obras y Desarrollo Urbano, la Dirección General de Servicios Urbanos y la Dirección General de Desarrollo Social.

### **Entrega de apoyos**

Por su naturaleza las obras de mantenimiento y rehabilitación se implementan en sitio, por: la Dirección General de Obras y Desarrollo Urbano, la Dirección General de Servicios Urbanos y la Dirección General de Desarrollo Social; del cual, en los procesos se observa la existencia de mecanismos para notificar la realización de la culminación de las obras.

Por lo que, la entrega de las obras se realiza a través de una Acta de Entrega-Recepción de la obra pública ejecutada, en las que participan los Comités de Participación Ciudadana y el mecanismo está a cargo de la Dirección Ejecutiva de Participación Ciudadana.

### **Seguimiento a beneficiarios y monitoreo de apoyos**

Se observa en los procesos enunciados la existencia de mecanismos de monitoreo de la ejecución de los programas. De ello, destacan los procesos de la Dirección General de Obras y Desarrollo Urbano:

- 1.- Control y seguimiento a la ejecución de obras y servicios por contrato.
- 2.- Programación, Control y Seguimiento a la Ejecución de Obras por Administración Directa.

### **Contraloría social y satisfacción de usuarios**

La Alcaldía cuenta con una Contraloría, la cual se encarga de monitorear y fiscalizar los procedimientos y procesos, sin embargo, esta no opera en el marco del programa presupuestario.

Adicionalmente, se cuenta con el procedimiento de Atención y Gestión a Quejas Ciudadanas de la Alcaldía y el cual es operado por la Dirección Ejecutiva de Planeación y Fomento Económico.

Por otro lado, se observó que se cuenta con un mecanismo de control para la satisfacción de los usuarios ya que al término de la obra pública y una vez verificado que los trabajos se encuentran concluidos, se genera un Acta Entrega Recepción por parte de la Dirección General de Obras y Desarrollo Urbano, la empresa que ejecutó los trabajos, la empresa que supervisó los trabajos y se realiza la invitación

al Órgano Interno de Control para que esté presente en dicho acto. A partir de ese momento entra en vigor una fianza por la responsiva por mala ejecución, defectos o vicios ocultos u otra responsabilidad resultante, con una vigencia de un año, y que será aplicable en el caso de que los trabajos realizados presenten alguna deficiencia, error en la ejecución, vicio oculto, procediendo la empresa que ejecutó los trabajos a la corrección de lo anteriormente señalado.

### **Evaluación y monitoreo**

Se observó la existencia del proceso Elaboración de Instrumentos de Planeación y de Herramientas para su Seguimiento y Evaluación implementado por la Dirección Ejecutiva de Planeación y Fomento Económico, en donde se da cuenta del avance mediante la Matriz de Indicadores para Resultados y el ejercicio de rendición de cuentas de los recursos públicos utilizados en el mismo.

## RECOMENDACIONES Y CONCLUSIONES

Como parte de lo expuesto en cada uno de los Procesos del Programa Presupuestario K016 "Rehabilitación y Mantenimiento de Infraestructura Pública", se tienen las siguientes conclusiones:

- Se observó la existencia del Manual Administrativo de la Alcaldía Venustiano Carranza en la cual se establecen los procesos que intervienen en el programa presupuestario.
- En las entrevistas se observó que los operadores y ejecutores conocen de la existencia del Manual Administrativo, así como de las normas federales y estatales que le son aplicables a la ejecución de los procesos del programa presupuestario.
- Derivado de su naturaleza los procesos se encuentran identificados por Unidades Responsables específicas por lo cual son utilizados en la operación del proceso.
- Se observó la existencia de procesos adjetivos que permiten orientar y regular el sistema de monitoreo y de medición de resultados, sin embargo, se considera parcial su implementación toda vez que dichos procesos adjetivos no se encuentran involucradas en las etapas de los procesos sustantivos, por lo que se recomienda el establecer un proceso sustantivo específico para el monitoreo de los resultados.
- En los procesos se consideran las demandas ciudadanas y las requisiciones de otras áreas, por lo cual se cuenta con mecanismos para la implementación sistemática de mejoras, sin embargo, se considera que es posible el consolidar dicha etapa mediante la capacitación de los servidores públicos que participen en el programa presupuestario.
- Se cuenta con instrumentos programáticos y presupuestales que permiten fortalecer y retroalimentar los ejercicios de planeación para la ejecución de las acciones del programa presupuestario.
- Se tienen identificados los procesos para la recepción y generación de acciones para atender a las demandas ciudadanas y se cuenta con

mecanismos diseñados y acordes con el marco normativo y las diversas áreas que intervienen en sus tramos de control.

## ANEXOS

### ANEXO I. FICHA TÉCNICA DE IDENTIFICACIÓN DEL PROGRAMA PRESUPUESTARIO K016

Se detallan los datos de identificación.

<b>Tema: Datos Generales</b>	
Ramo	N/A
Institución	N/A
Entidad	Alcaldía Venustiano Carranza
Unidad Responsable	Dirección General de Obras y Desarrollo Urbano
Clave presupuestal	K016
Nombre del programa	Rehabilitación y Mantenimiento de Infraestructura Pública
Año de inicio	2020
Responsable titular del programa	Alcaldía Venustiano Carranza
Teléfono de contacto	57-64-94-00
Correo electrónico del contacto	alcaldevc@vcarranza.cdmx.gob.mx
<b>Tema: Objetivos</b>	
Objetivo del programa	Realizar acciones correctivas, de seguimiento y acciones de inversión para rehabilitar, mantener la infraestructura pública de la Alcaldía Venustiano Carranza
Principal normatividad	Manual de Organización de la Alcaldía Venustiano Carranza
Eje del PND con el que está alineado	2 "Política Social"
Tema del PND con el que está alineado	Sub-eje "Desarrollo sostenible"
Programa con el que está alineado	Programa de Gobierno de la Ciudad de México 2019-2024
Tema con el que está alineado	Eje 2 "Ciudad sustentable"
Objetivo con el que está alineado	Objetivo 2.2.2. "Ampliación de parques, espacios públicos y mejora de servicios urbanos"
Programa con el que está alineado	Programa Provisional de Gobierno 2018-2020 de la Alcaldía Venustiano Carranza
Tema con el que está alineado	Eje Estratégico Institucional 3 "Alcaldía con Desarrollo Urbano y Sustentable"
Objetivo con el que está alineado	Inciso b) "Por el derecho a un medio ambiente sano"
Propósito del programa	Realizar acciones correctivas, de seguimiento y acciones de inversión para rehabilitar, mantener la

	infraestructura pública de la Alcaldía Venustiano Carranza
<b>Tema: Población potencial</b>	
Definición	Población que habita y transita por la demarcación
Unidad de medida	Personas
Cuantificación	427,263 personas (INEGI, 2015)
<b>Tema: Población objetivo</b>	
Definición	Habitantes de las colonias que se encuentran en la demarcación territorial
Unidad de medida	Personas
Cuantificación	427,263 personas (INEGI, 2015)
<b>Tema: Población atendida</b>	
Definición	Población que habita y transita por la demarcación
Unidad de medida	Personas
Cuantificación	427,263 personas (INEGI, 2015)
<b>Tema: Presupuesto para el año evaluado</b>	
Presupuesto aprobado	0
Presupuesto modificado	5,007,258.44
Presupuesto devengado	5,007,258.44
Presupuesto ejercido	5,007,258.44
Presupuesto pagado	5,007,258.44
<b>Tema: Cobertura geográfica</b>	
Entidades federativas en las que opera el programa	Ciudad de México
<b>Tema: Focalización</b>	
Unidad territorial del programa	Alcaldía Venustiano Carranza

## ANEXO II. FICHA DE IDENTIFICACIÓN Y EQUIVALENCIA DE PROCESOS DE EVALUACIÓN DE PROCESOS DEL PROGRAMA

Modelo general de procesos	Número de secuencia	Procesos del programa identificados por el evaluador
<b>Planeación (planeación estratégica, programación y presupuestación):</b> Proceso en el cual se determinan misión, visión, fin, objetivos y metas en tiempos establecidos, los indicadores de seguimiento verificables, los recursos financieros y humanos necesarios, y las principales actividades y métodos a seguir para el logro de los objetivos del programa.	1	11 Planeación de la Obra Pública por Contrato Mediante este proceso se determinan los objetivos y metas para el seguimiento de las acciones de rehabilitación y mantenimiento 2 Programación, Control y Seguimiento a la Ejecución de Obras por Administración Directa Mediante este proceso se determinan los objetivos y metas para el seguimiento de las acciones de rehabilitación y mantenimiento implementados directamente por la Alcaldía
<b>Difusión del programa:</b> Proceso sistemático e institucionalizado de información sobre las principales características del programa, sus beneficios y requisitos de inscripción, dirigido hacia un público determinado.	2	La Alcaldía cuenta con procesos institucionalizados de difusión del programa presupuestarios y del cual, recibe peticiones ciudadanas a partir del cual da atención la DGODU, la DGSU y la DGDS, sin embargo, las acciones de difusión y comunicaciones se realizan por distintas áreas de las que destaca la Dirección Ejecutiva de Participación Ciudadana.
<b>Solicitud de apoyos:</b> Conjunto de acciones, instrumentos y mecanismos que ejecutan los operadores del programa con el objetivo registrar y/o sistematizar la información de las solicitudes de apoyo de los posibles beneficiarios.	3	Se observó que en los procesos que administra la DGODU, se realiza la solicitud y peticiones ciudadanas, de: 2 Programación, Control y Seguimiento a la Ejecución de Obras por Administración Directa 11 Planeación de la Obra Pública por Contrato Se observó que en los procesos que administra la DGSU, se realiza la solicitud y peticiones ciudadanas, de: 1 Derribo de Árboles en Vías Secundarias 2 Mantenimiento de Áreas Verdes 3 Poda de Árboles en Vías Secundarias 5 Mantenimiento a la Red de Alumbrado Público 6 Ampliación de la Red de Alumbrado Público
<b>Selección de beneficiarios:</b> Proceso realizado por los operadores de los programas para seleccionar a los	4	A partir de las peticiones y solicitudes ciudadanas, se observa la existencia de procedimientos para la selección o no de la



beneficiarios y obtener finalmente el padrón actualizado y validado.		acción a implementar en los procesos de la DGODU, la DGSU y la DGDS.
<b>Producción de bienes o servicios:</b> Herramientas, acciones y mecanismos a través de los cuales se obtienen los bienes y servicios que serán entregados a los beneficiarios del programa.	5	De la procedencia o no de la selección de obras, se realizan las acciones a implementar de la DGODU, la DGSU y la DGDS.
<b>Distribución de apoyos:</b> Proceso a través del cual se envía el apoyo del punto de origen (en donde se obtuvo dicho bien o servicio) al punto de destino final (en donde se encuentra el beneficiario del programa).		Dada la naturaleza del programa no se distribuyen apoyos a la ciudadanía, sino se realizan acciones de mantenimiento y rehabilitación de infraestructura, por lo cual no aplica.
<b>Entrega de apoyos:</b> Conjunto de instrumentos, mecanismos y acciones por los cuales los beneficiarios o afiliados reciben los diferentes servicios o tipos de apoyo.	6	Por su naturaleza las obras de mantenimiento y rehabilitación se implementan en sitio, por las áreas encargadas conforme a los procesos antes enunciados.
<b>Seguimiento a beneficiarios y monitoreo de apoyos:</b> Acciones y mecanismos mediante los cuales el programa comprueba que los apoyos entregados a los beneficiarios son utilizados y funcionan de acuerdo con el objetivo planteado.	7	Se observa en los procesos enunciados la existencia de mecanismos de monitoreo de la ejecución de los programas. De ello, destacan los procesos de la DGODU: 1.- Control y seguimiento a la ejecución de obras y servicios por contrato 2.- Programación, Control y Seguimiento a la Ejecución de Obras por Administración Directa
<b>Contraloría social y satisfacción de usuarios:</b> Proceso a través del cual los beneficiarios puede realizar las quejas o denuncias que tenga del programa.	8	La Alcaldía cuenta con una Contraloría, la cual se encarga de monitorear y fiscalizar los procedimientos y procesos, sin embargo, esta no opera en el marco del programa presupuestario. Adicionalmente, se cuenta con el procedimiento de Atención y Gestión a Quejas Ciudadanas de la Alcaldía y el cual es operado por la Dirección Ejecutiva de Planeación y Fomento Económico.
<b>Evaluación y monitoreo:</b> Proceso a través del cual el programa implementa ejercicios sistemáticos de evaluación de sus procesos o resultados, así como el monitoreo en el avance	9	Se observó la Existencia del proceso Elaboración de Instrumentos de Planeación y de Herramientas para su Seguimiento y Evaluación implementado por la Dirección Ejecutiva de Planeación y Fomento Económico.

de sus indicadores, metas, etcétera.		
Procesos identificados por el evaluador que no coinciden con el Modelo general de procesos		
Otros procesos (nombre del proceso)	Número de secuencia	Número de secuencia
N/A		

### **ANEXO III. FLUJOGRAMAS DEL PROGRAMA**

Como se mencionó los procesos sustantivos involucrados en el Programa Presupuestario, son:

- Planeación de la Obra Pública por Contrato
- Programación, Control y Seguimiento a la Ejecución de Obras por Administración Directa
- Control y seguimiento a la ejecución de obras y servicios por contrato

Asimismo, existen procesos sustantivos complementarios que apoyan al funcionamiento del Programa Presupuestario y de los demás programas de la Alcaldía, siendo:

- Derribo de Árboles en Vías Secundarias
- Mantenimiento de Áreas Verdes
- Poda de Árboles en Vías Secundarias
- Mantenimiento a la Red de Alumbrado Público
- Ampliación de la Red de Alumbrado Público
- Mantenimiento a Centros Deportivos
- Mantenimiento a Módulos Deportivos

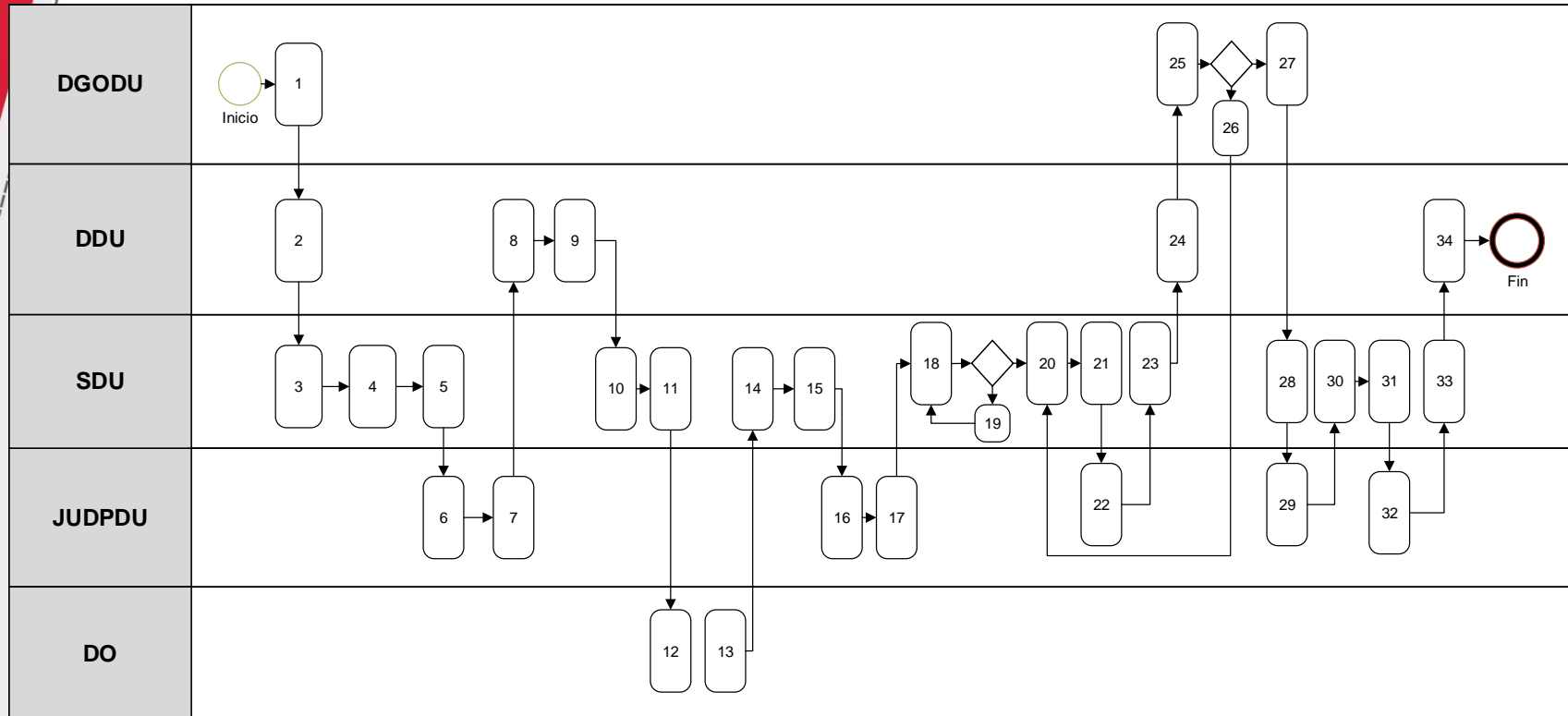
Por lo cual, se anexan al presente cada uno de los Flujogramas, los cuales se encuentran relacionados con las diversas etapas de cada proceso

Cabe mencionar que el paso a paso de cada proceso se identifica en el apartado "*Etapas y pasos de cada uno de los procesos identificados*".

## ANEXO IV. FLUJOS DE LOS PROCESOS SUSTANTIVOS

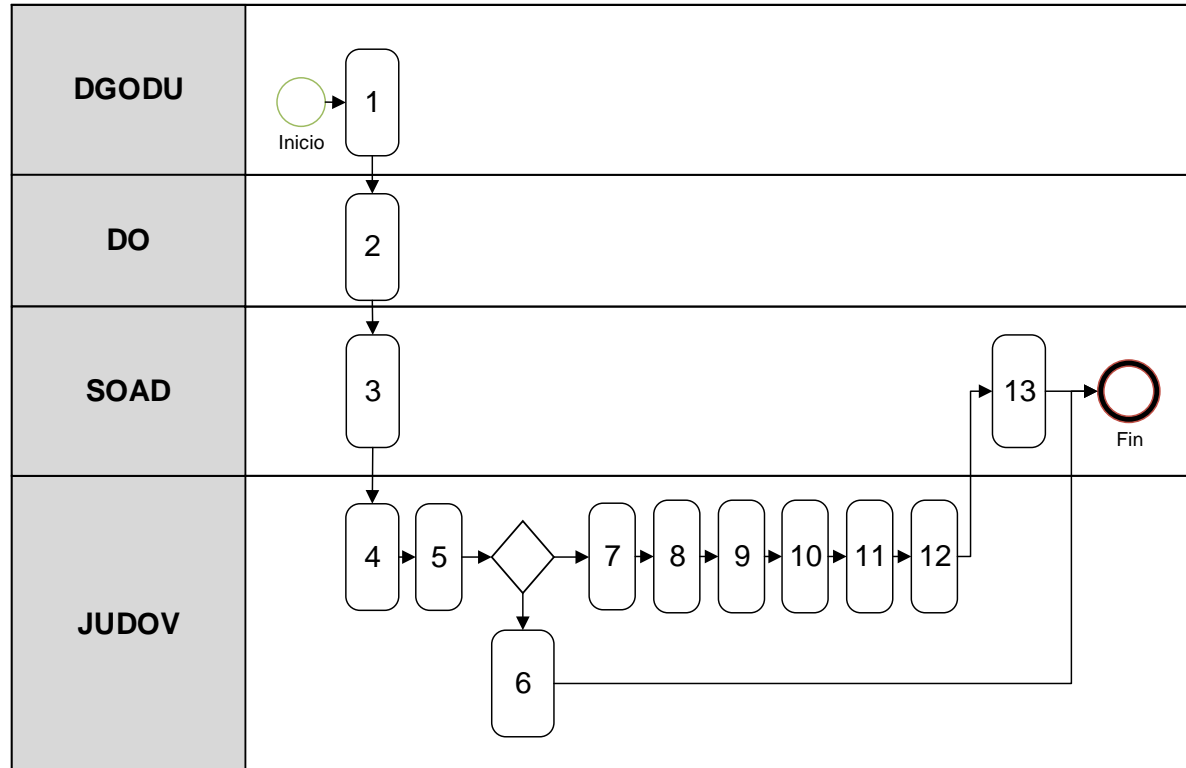
Los procesos sustantivos del Programa Presupuestario son:

### FLUJO PLANEACIÓN DE LA OBRA PÚBLICA POR CONTRATO



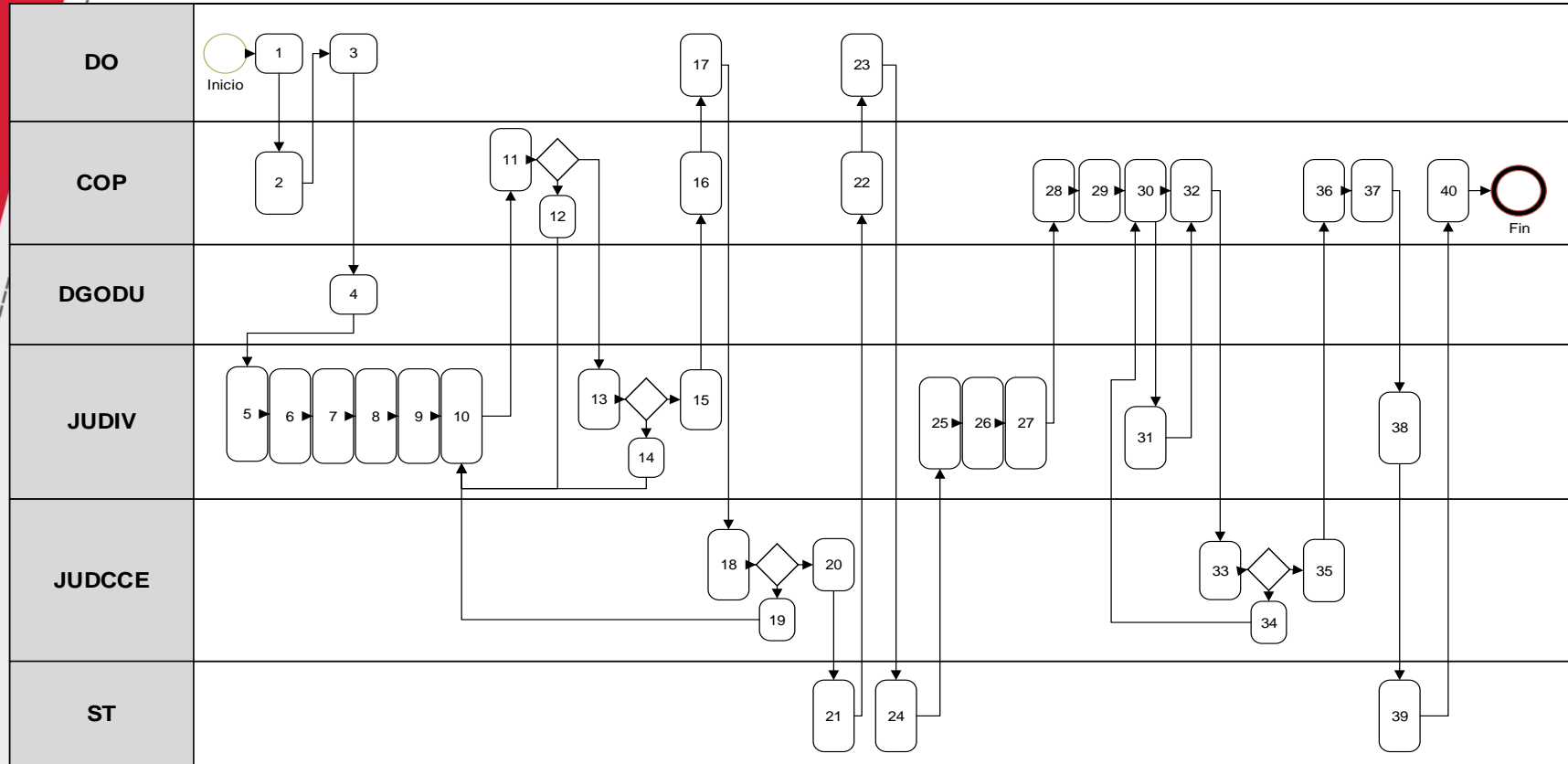
DGODU.- Dirección General de Obras y Desarrollo Urbano  
 DDU.- Dirección de Desarrollo Urbano  
 SDU.- Subdirección de Desarrollo Urbano  
 DO.- Dirección de Obras  
 JUDPDU.- Jefatura de Unidad Departamental de Planeación del Desarrollo Urbano

**FLUJO PROGRAMACIÓN, CONTROL Y SEGUIMIENTO A LA EJECUCIÓN DE OBRAS POR ADMINISTRACIÓN DIRECTA**



SOAD.- Subdirección de Obras por Administración Directa  
 DO.- Dirección de Obras  
 DGODU.- Dirección General de Obras y Desarrollo Urbano  
 JUDOV.- Jefatura de Unidad Departamental de Obras Viales

**FLUJO CONTROL Y SEGUIMIENTO A LA EJECUCIÓN DE OBRAS Y SERVICIOS POR CONTRATO**

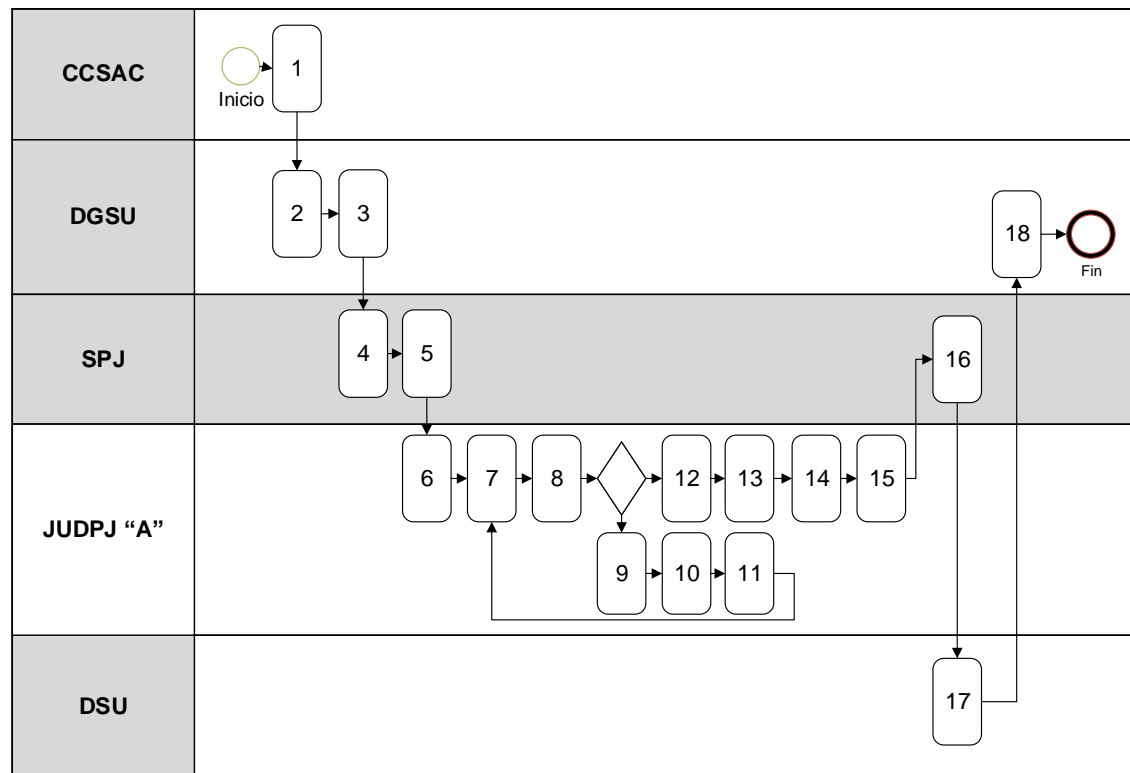


COP.- Coordinación de Obras Públicas  
 DO.- Dirección de Obras  
 DGODU.- Dirección General de Obras y Desarrollo Urbano  
 JUDIV.- Jefatura de Unidad Departamental de Infraestructura Vial  
 JUDCCE.- Jefatura de Unidad Departamental de Contratos, Concursos y Estimaciones  
 ST.- Subdirección Técnica

## ANEXO V. FLUJOS DE LOS PROCESOS SUSTANTIVOS COMPLEMENTARIOS

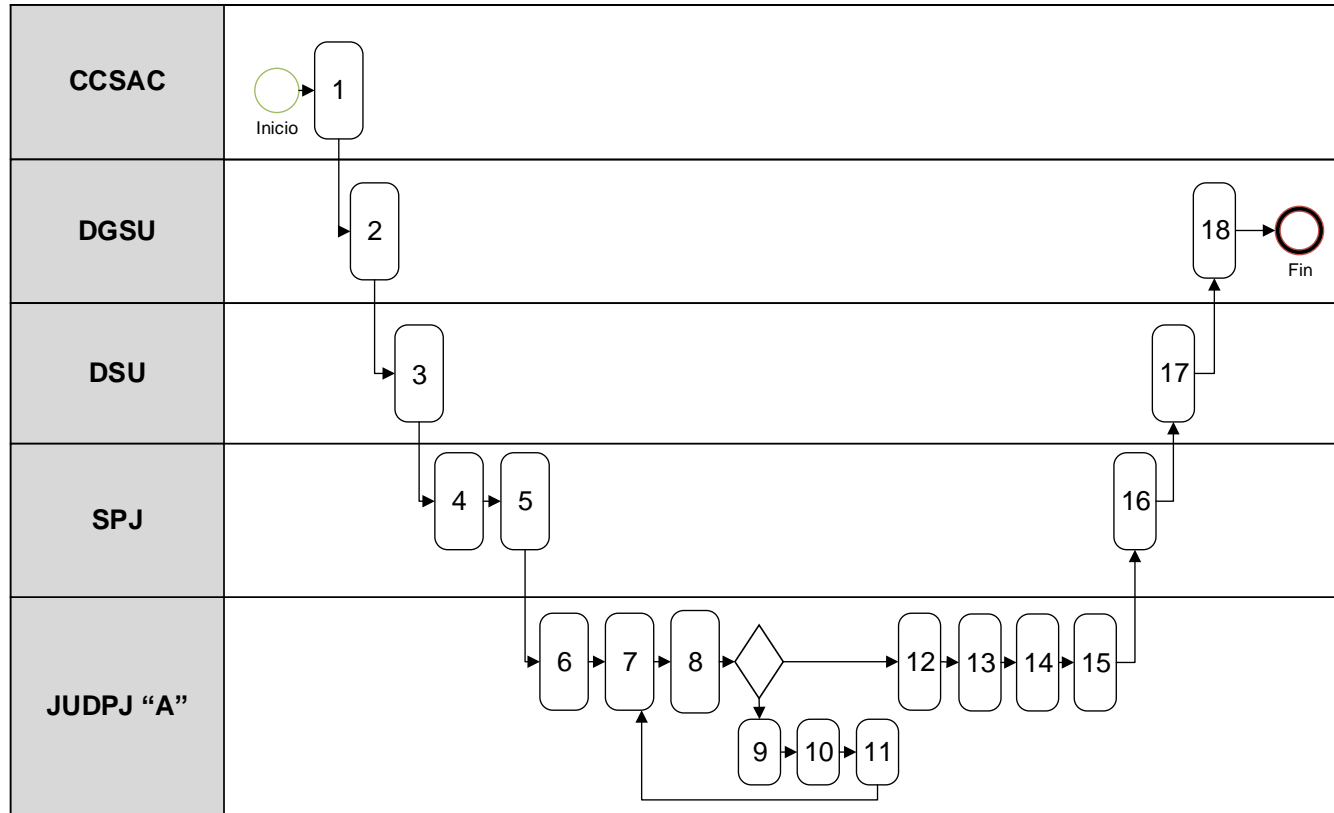
Asimismo, existen procesos sustantivos complementarios que apoyan al funcionamiento del Programa Presupuestario y de los demás programas de la Alcaldía, siendo:

### FLUJO DERRIBO DE ÁRBOLES EN VÍAS SECUNDARIAS



CCSAG.- Coordinación del Centro de Servicios y Atención Ciudadana  
DGSU.- Dirección General de Servicios Urbanos  
SPJ.- Subdirección de Parques y Jardines  
JUDPJ "A".- Jefatura de Unidad Departamental de Parques y Jardines zona "A"  
DSU.- Dirección de Servicios Urbanos

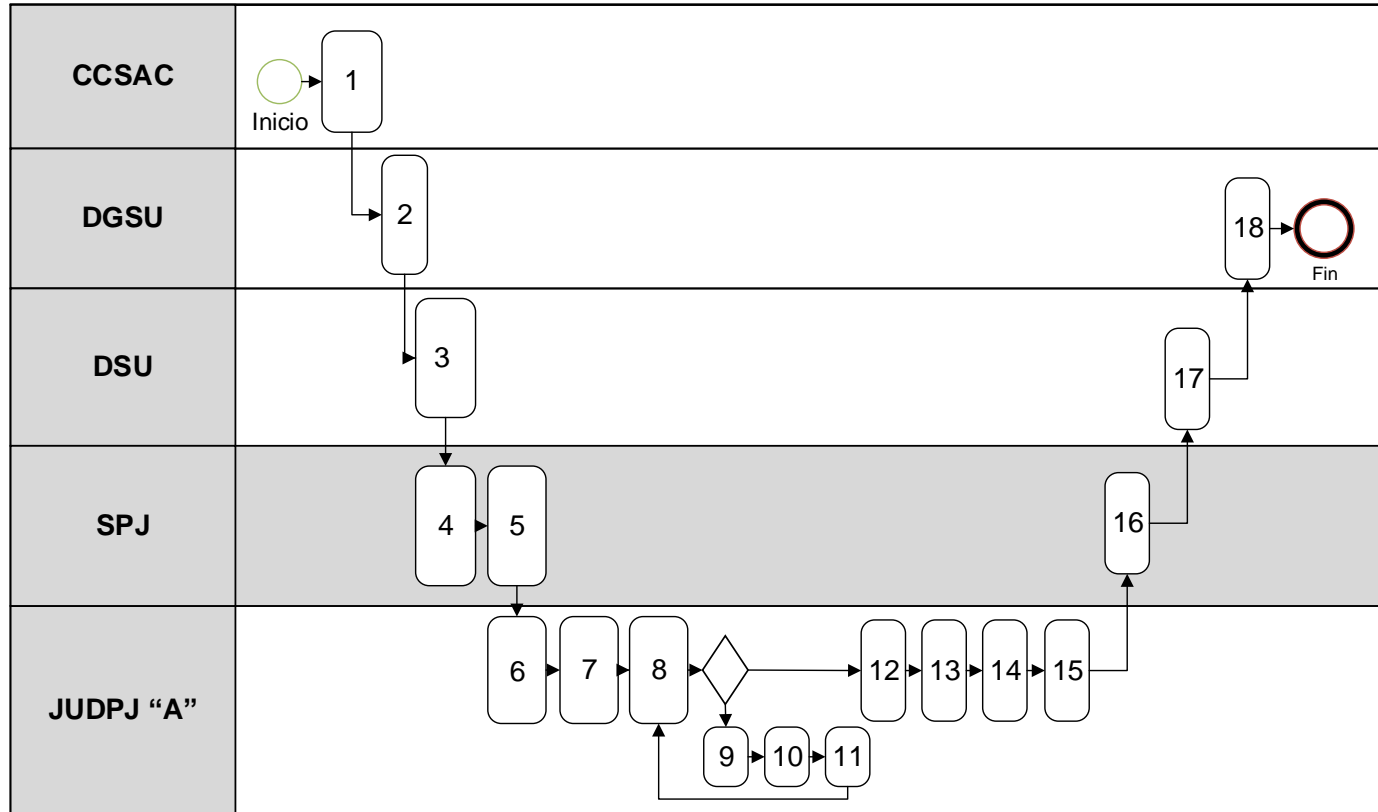
**FLUJO MANTENIMIENTO DE ÁREAS VERDES**



CCSAG.- Coordinación del Centro de Servicios y Atención Ciudadana  
 DGSU.- Dirección General de Servicios Urbanos  
 SPJ.- Subdirección de Parques y Jardines  
 JUDPJ "A".- Jefatura de Unidad Departamental de Parques y Jardines zona "A"  
 DSU.- Dirección de Servicios Urbanos

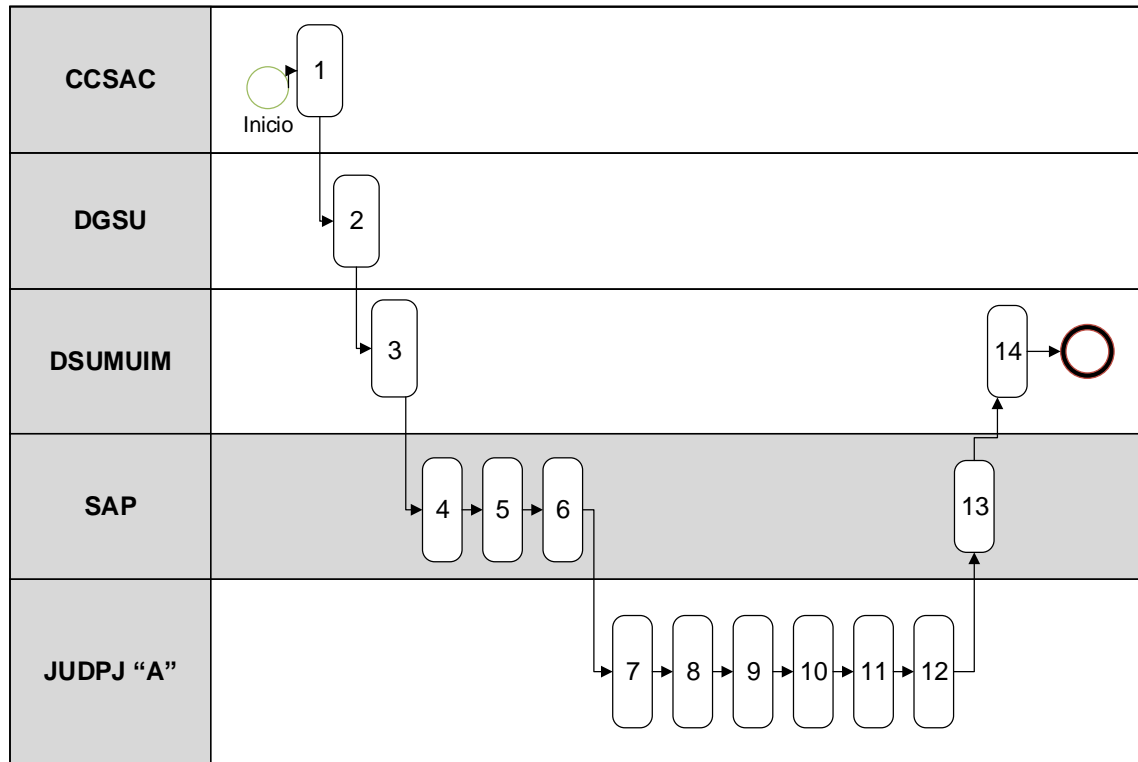


**FLUJO PODA DE ÁRBOLES EN VÍAS SECUNDARIAS**



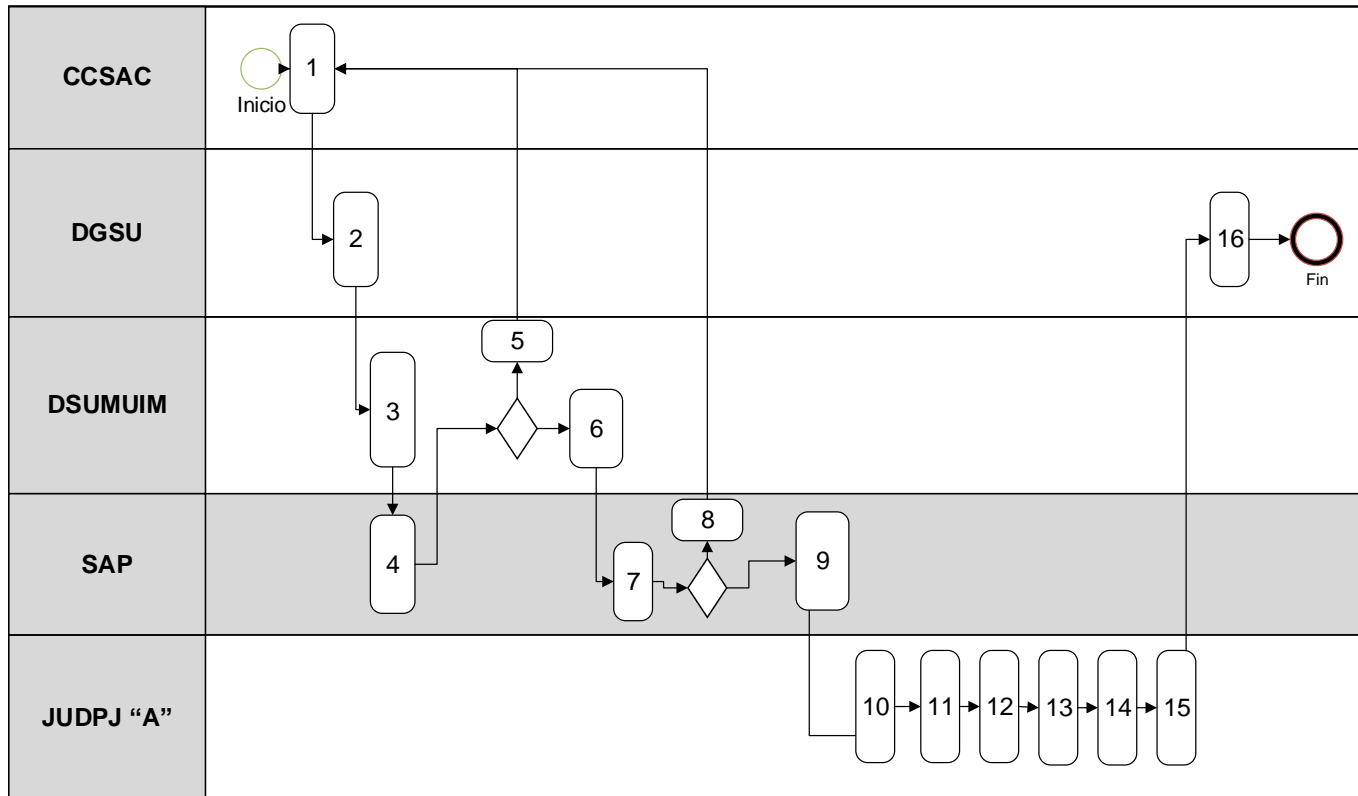
CCSAG.- Coordinación del Centro de Servicios y Atención Ciudadana  
 DGSU.- Dirección General de Servicios Urbanos  
 SPJ.- Subdirección de Parques y Jardines  
 JUDPJ "A".- Jefatura de Unidad Departamental de Parques y Jardines zona "A"  
 DSU.- Dirección de Servicios Urbanos

**FLUJO MANTENIMIENTO A LA RED DE ALUMBRADO PÚBLICO**



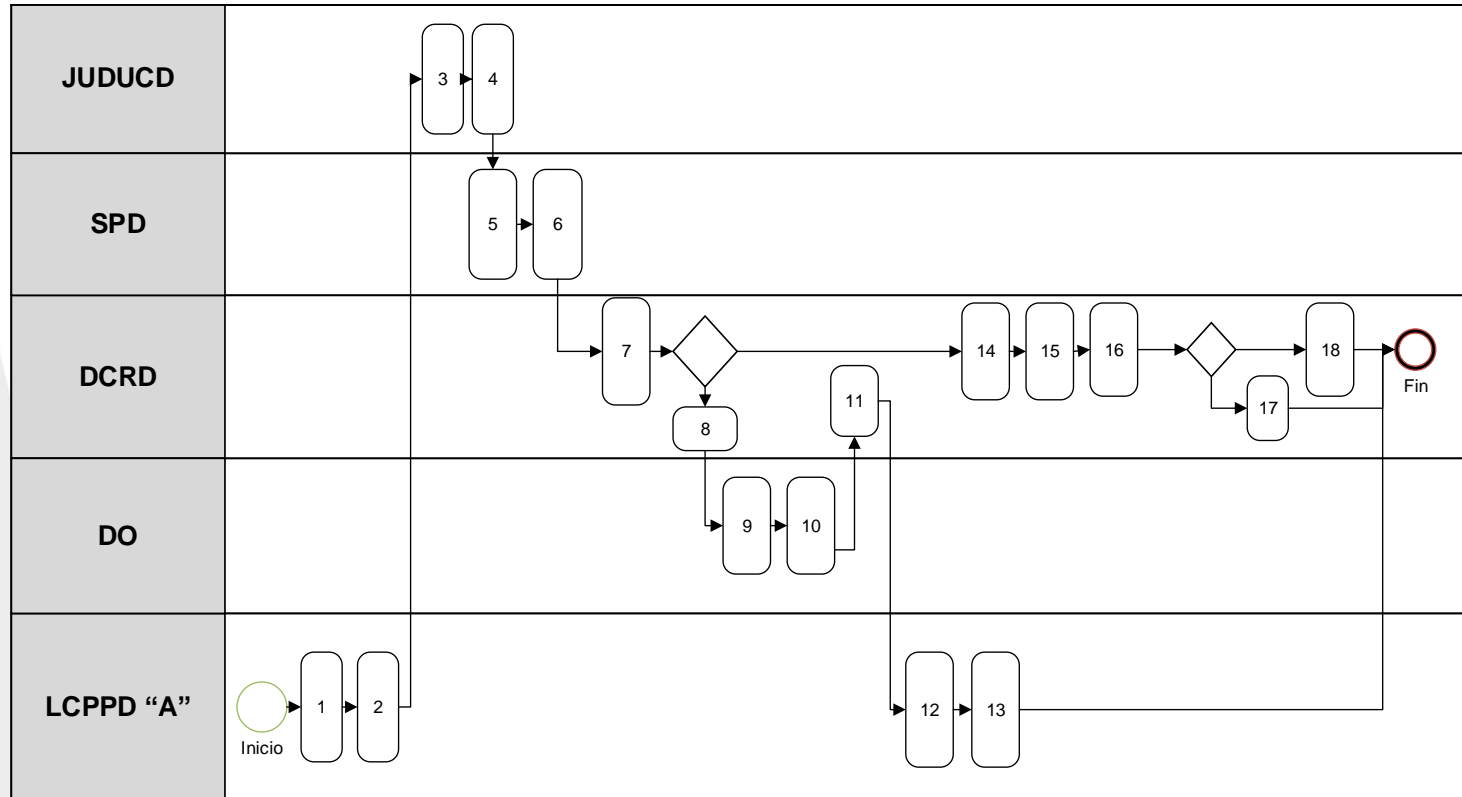
CCSAG.- Coordinación del Centro de Servicios y Atención Ciudadana  
 DGSU.- Dirección General de Servicios Urbanos  
 DSUMUIM.- Subdirección de Sustentabilidad Mejoramiento Urbano e Impacto Ambiental  
 SAP.- Subdirección de Alumbramiento Público  
 JUDPJ "A".- Jefatura de Unidad Departamental de Parques y Jardines zona "A"

**FLUJO AMPLIACIÓN DE LA RED DE ALUMBRADO PÚBLICO**



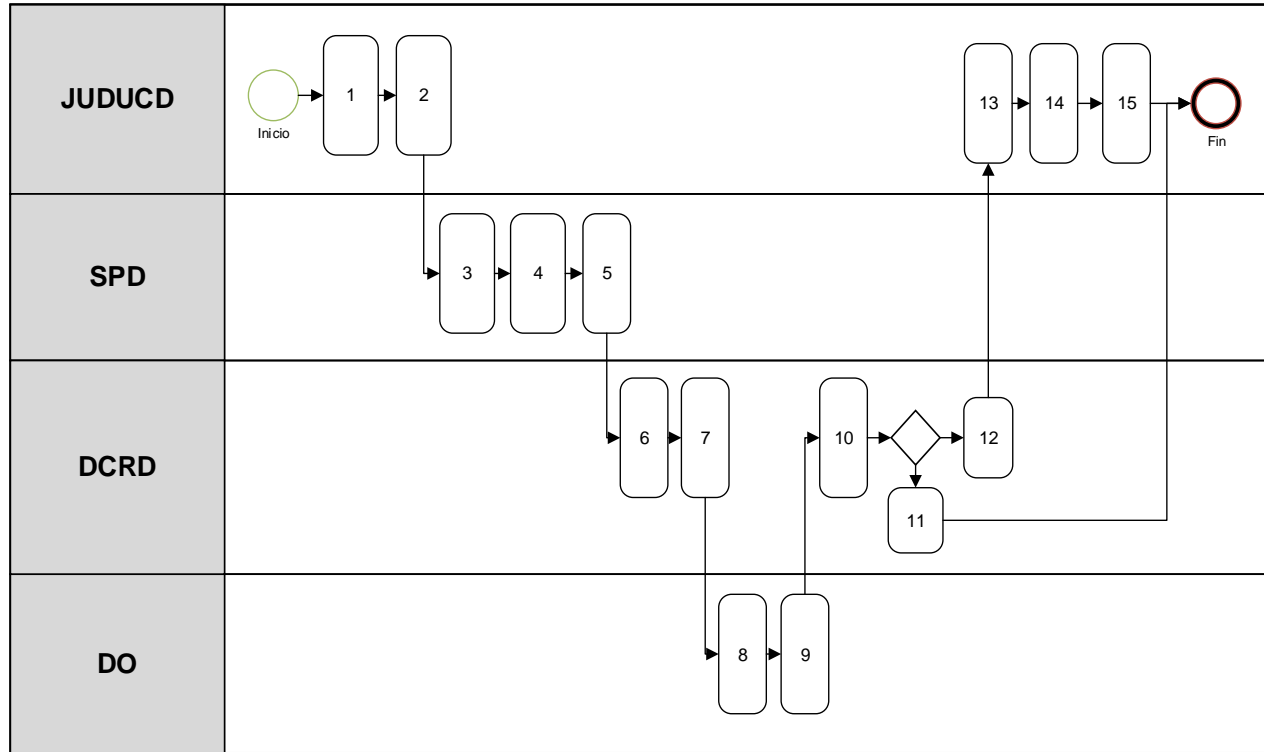
CCSAG.- Coordinación del Centro de Servicios y Atención Ciudadana  
 DGSU.- Dirección General de Servicios Urbanos  
 DSUMUIM.- Subdirección de Sustentabilidad Mejoramiento Urbano e Impacto Ambiental  
 SAP.- Subdirección de Alumbramiento Público  
 JUDPJ "A".- Jefatura de Unidad Departamental de Parques y Jardines zona "A"

**FLUJO MANTENIMIENTO A CENTROS DEPORTIVOS**



LCPPD "A".- Líder Coordinador de Proyectos de Promoción Deportiva "A"  
 SPD.- Subdirección de Promoción y Deporte  
 DCRD- Dirección de Cultura Recreación y Deporte  
 DO.- Dirección de Obras  
 JUDPDU.- Jefatura de Unidad Departamental de Atención a Centros Deportivos

**FLUJO MANTENIMIENTO A MÓDULOS DEPORTIVOS**



JUDPDU.- Jefatura de Unidad Departamental de Atención a Centros Deportivos  
 SPD.- Subdirección de Promoción y Deporte  
 DCRD- Dirección de Cultura Recreación y Deporte  
 DO.- Dirección de Obras

## ANEXO VI. GRADO DE CONSOLIDACIÓN OPERATIVA DEL PROGRAMA

Criterio de valoración	Puntaje				Comentarios
	Sí	Parcialmente	No	N/A	
1) Si existen documentos que normen los procesos;	X				Se observó la existencia del Manual Administrativo de la Alcaldía Venustiano Carranza en la cual se establecen los procesos que intervienen en el programa presupuestario.
2) Si son del conocimiento de todos los operadores los procesos que están documentados	X				En las entrevistas se observó que los operadores y ejecutores conocen de la existencia del Manual Administrativo.
3) Si los procesos están estandarizados, es decir son utilizados por todas las instancias ejecutoras	X				Derivado de su naturaleza los procesos se encuentran identificados por Unidades Responsables específicas por lo cual son utilizados en la operación del proceso.
4) Si se cuenta con un sistema de monitoreo e indicadores de gestión		X			Se observó la existencia de procesos adjetivos que permiten orientar y regular el sistema de monitoreo y de medición de resultados, sin embargo, se considera parcial toda vez que dichos procesos adjetivos no se encuentran involucradas en todas las etapas de los procesos sustantivos, ni se encuentra fortalecida la MIR
5) Si se cuenta con mecanismos para la implementación sistemática de mejoras	X				En los procesos se consideran las demandas ciudadanas y las requisiciones de otras áreas por lo cual se cuenta con mecanismos para la implementación sistemática de mejoras.
Grado de consolidación operativa					9 <sup>1</sup>

<sup>1</sup> Se calificó en una escala de 0 a 10, en donde 0 es el más bajo grado de consolidación del programa y 10 donde existen todos los elementos considerados.

De ello se otorgaron 2 puntos cada vez que se consideró que el programa cumple con algún criterio de valoración; 1 punto en aquellos casos en que se consideró que el cumplimiento del criterio es parcial; y, 0 puntos cuando se consideró que no cumplió con el criterio de valoración.

## **ANEXO VII. LÍMITES, ARTICULACIÓN, INSUMOS Y RECURSOS, PRODUCTOS Y SISTEMAS DE INFORMACIÓN DE LOS PROCESOS DEL PROGRAMA**

Como se ha enunciado el programa presupuestario tiene diferentes procesos para el cumplimiento de las actividades institucionales, los cuales, en algunos casos son transversales a dichos fines y existen otros que son específicos para algunas funciones, de tal modo que algunos procesos tienen límites de inicio y fin en sí mismos, mientras que otros deben ser considerados en su vinculación con otros procesos.

Se detallan los límites, articulación, insumos y recursos por cada uno de los procesos sustantivos que intervienen en el programa presupuestario, siendo:

- Planeación de la Obra Pública por Contrato
- Programación, Control y Seguimiento a la Ejecución de Obras por Administración Directa
- Control y seguimiento a la ejecución de obras y servicios por contrato

Dichos procesos tienen los siguientes límites, articulación, insumos y recursos:

<b>Proceso: Planeación de la Obra Pública por Contrato</b>		
<b>Dimensión del proceso</b>		<b>Actividad o actividades del proceso</b>
<b>Límites</b>	<b>Inicio</b>	El proceso tiene su inicio con las peticiones ciudadanas de equipamiento, mantenimiento y rehabilitación de infraestructura pública; así como con las peticiones de diversas áreas derivado de los procesos sustantivos complementarios.
	<b>Fin</b>	El proceso concluye con el envío de catálogos, presupuesto y proyecto técnico para los procesos de contratación correspondiente.
<b>¿Los insumos y recursos son suficientes y adecuados ?</b>	<b>Tiempo</b>	Este proceso tiene un tiempo aproximado de ejecución de 170 días.
	<b>Personal</b>	En su ejecución intervienen diversos servidores públicos de las áreas dentro de la Dirección General de Obras y Desarrollo Urbano.
	<b>Recursos financieros</b>	Dado que este proceso contempla la etapa de planeación se consideran adecuados.
	<b>Infraestructura</b>	Dado que este proceso contempla la etapa de planeación se consideran adecuados.
	<b>Otros</b>	N/A
<b>Productos</b>	<b>Productos del Proceso</b>	Documentación técnica, asignación de espacios, Catálogos de conceptos y /o Proyecto Ejecutivo.
	<b>¿Sirven de insumo para el proceso siguiente?</b>	Se encuentra vinculado con el proceso "Control y seguimiento a la ejecución de obras y servicios por contrato"

<b>Sistemas de información</b>	<b>Sistema(s) empleado</b>	Bases de datos
	<b>Tipo de información recolectada</b>	Análisis, factibilidad, procedencia y discernimiento de la atención en obra pública.
	<b>¿Sirve de información para el monitoreo?</b>	Sí, se considera dicha información para cuando se tengan recursos presupuestales.
<b>¿Es adecuada la coordinación entre actores para la ejecución del proceso?</b>		Sí
<b>¿El proceso es pertinente para el cumplimiento de los objetivos?</b>		Sí

### Proceso: Control y seguimiento a la ejecución de obras y servicios por contrato

Dimensión del proceso		Actividad o actividades del proceso
<b>Límites</b>	<b>Inicio</b>	Este procedimiento inicia con los contratos que fueron adjudicados para la realización de las obras de mantenimiento y rehabilitación.
	<b>Fin</b>	Este proceso finaliza con el informe completo del desarrollo de la obra y servicio.
<b>¿Los insumos y recursos son suficientes y adecuados?</b>	<b>Tiempo</b>	Este proceso tiene un tiempo aproximado de ejecución de 11 meses.
	<b>Personal</b>	En su ejecución intervienen diversos servidores públicos de las áreas dentro de la Dirección General de Obras y Desarrollo Urbano; asimismo, para la ejecución de la obra participa la empresa adjudicada, por lo cual se considera adecuado.
	<b>Recursos financieros</b>	Dado que este proceso contempla el control y seguimiento de contratos para la ejecución de las obras y servicios, se consideran adecuados en virtud de estar presupuestados en el contrato; sin embargo, se manifestó que los recursos financieros para la atención de todas las obras de la Alcaldía se consideran insuficientes.
	<b>Infraestructura</b>	Dado que este proceso contempla la realización de obras de mantenimiento y rehabilitación.
	<b>Otros</b>	N/A
<b>Productos</b>	<b>Productos del Proceso</b>	Desarrollo de la Obra y Servicio de rehabilitación y mantenimiento de la infraestructura pública.
	<b>¿Sirven de insumo para el proceso siguiente?</b>	No
<b>Sistemas de</b>	<b>Sistema(s) empleado</b>	N/A



información	Tipo de información recolectada	N/A
	¿Sirve de información para el monitoreo?	N/A
¿Es adecuada la coordinación entre actores para la ejecución del proceso?		Sí
¿El proceso es pertinente para el cumplimiento de los objetivos?		Sí

Proceso: Programación, Control y Seguimiento a la Ejecución de Obras por Administración Directa		
Dimensión del proceso		Actividad o actividades del proceso
Límites	Inicio	El proceso tiene su inicio con las peticiones ciudadanas de equipamiento, mantenimiento y rehabilitación de infraestructura pública; así como con las peticiones de diversas áreas derivado de los procesos sustantivos complementarios.
	Fin	El proceso concluye con la realización de informe de los trabajos de atención de rehabilitación y mantenimiento de infraestructura pública
¿Los insumos y recursos son suficientes y adecuados?	Tiempo	Este proceso tiene un tiempo aproximado de ejecución de 22 días.
	Personal	En su ejecución intervienen diversos servidores públicos de las áreas dentro de la Dirección General de Obras y Desarrollo Urbano.
	Recursos financieros	Dado que este proceso contempla la realización de obras directamente por la Alcaldía, se considera que los recursos son escasos
	Infraestructura	Dado que este proceso contempla la etapa de realización de mantenimiento de la infraestructura la ejecución del proceso dependerá del estado en que se encuentre.
	Otros	N/A
Productos	Productos del Proceso	Informes de los trabajos de ejecución de obras.
	¿Sirven de insumo para el proceso siguiente?	No.
Sistemas de información	Sistema(s) empleado	N/A
	Tipo de información recolectada	N/A

¿Sirve de información para el monitoreo?	N/A
¿Es adecuada la coordinación entre actores para la ejecución del proceso?	Sí
¿El proceso es pertinente para el cumplimiento de los objetivos?	Sí

### Procesos Sustantivos Complementarios

En cuanto a los Procesos sustantivos complementarios, derivado de su naturaleza estos fungen como los insumos para la implementación de los diversos procesos de la Alcaldía y que deberán ser considerados en los procesos de Administración Directa o por Contrato, siendo:

- Derribo de Árboles en Vías Secundarias
- Mantenimiento de Áreas Verdes
- Poda de Árboles en Vías Secundarias
- Mantenimiento a la Red de Alumbrado Público
- Ampliación de la Red de Alumbrado Público
- Mantenimiento a Centros Deportivos
- Mantenimiento a Módulos Deportivos

## ANEXO VIII. PROPUESTA DE MODIFICACIÓN A LA NORMATIVIDAD DEL PROGRAMA

Tabla 12 Propuesta de Modificación a la Normatividad del Programa

Tipo de normatividad	Dice:	Problema generado (causas y consecuencias):	Se recomienda decir:	Efecto esperado de aplicar la recomendación de cambio	Restricciones prácticas que puedan existir para su implementación
<b>Manual Administrativo de la Alcaldía Venustiano Carranza</b>	En el proceso denominado “Planeación de la obra pública por contrato”, solo se enuncia a la <b>“Jefatura de Unidad Departamental de Planeación del Desarrollo Urbano”</b> , sin embargo, sus actividades también son implementadas por la Jefatura de Unidad Departamental de Estudios Proyectos e Infraestructura	Si bien el Manual prevé que las acciones sean implementadas por otra jefatura, se considera que no existe certidumbre jurídica del actual de esta última, toda vez que no aparece en el flujograma del proceso.	<b>Jefatura de Unidad Departamental de Planeación del Desarrollo Urbano ó Jefatura de Unidad Departamental de Estudios Proyectos e Infraestructura</b>	Que la Jefatura cuente con certidumbre jurídica en su actuar.	N/A
	En el proceso denominado “Control y Seguimiento a la Ejecución de Obras y Servicios por Contrato”, solo se enuncia a la <b>“Jefatura de Unidad Departamental de Infraestructura Vial”</b> , sin embargo, sus actividades también pueden ser implementadas por: <ul style="list-style-type: none"> <li>• Jefatura de Unidad Departamental de</li> </ul>	Si bien el Manual prevé que las acciones sean implementadas por otras jefaturas, se considera que no existe certidumbre jurídica del actual de esta última, toda vez que no aparece en el flujograma del proceso.	<b>Jefatura de Unidad Departamental de Infraestructura Vial</b>  <b>Jefatura de Unidad Departamental de Infraestructura Hidráulica y Sanitaria</b>  <b>Jefatura de Unidad Departamental de Infraestructura Urbana e Inmuebles Públicos</b>	Que las Jefaturas cuente con certidumbre jurídica en su actuar.	N/A

Tipo de normatividad	Dice:	Problema generado (causas y consecuencias):	Se recomienda decir:	Efecto esperado de aplicar la recomendación de cambio	Restricciones prácticas que puedan existir para su implementación
	Infraestructura Hidráulica y Sanitaria <ul style="list-style-type: none"> <li>• Jefatura de Unidad Departamental de Infraestructura Urbana e Inmuebles Públicos</li> <li>• Jefatura de Unidad Departamental de Infraestructura Educativa y Comercial</li> </ul>		<b>Jefatura de Unidad Departamental de Infraestructura Educativa y Comercial</b>		
	En el proceso denominado “Programación, Control y Seguimiento a la Ejecución de Obras por Administración Directa”, solo se enuncia a la “ <b>Jefatura de Unidad Departamental de Obras Viales</b> ”, sin embargo, sus actividades también pueden ser implementadas por: <ul style="list-style-type: none"> <li>• Jefatura de Unidad Departamental de Operación Hidráulica</li> <li>• Jefatura de Unidad Departamental de Nomenclatura y Balizamiento</li> <li>• Jefatura de Unidad Departamental de</li> </ul>	Si bien el Manual prevé que las acciones sean implementadas por otra jefatura, se considera que no existe certidumbre jurídica del actual de esta última, toda vez que no aparece en el flujograma del proceso.	<b>Jefatura de Unidad Departamental de Obras Viales</b>  <b>Jefatura de Unidad Departamental de Operación Hidráulica</b>  <b>Jefatura de Unidad Departamental de Nomenclatura y Balizamiento</b>  <b>Jefatura de Unidad Departamental de Edificios y Espacios Públicos</b>	Que las Jefaturas cuente con certidumbre jurídica en su actuar.	N/A

Tipo de normatividad	Dice:	Problema generado (causas y consecuencias):	Se recomienda decir:	Efecto esperado de aplicar la recomendación de cambio	Restricciones prácticas que puedan existir para su implementación
	Edificios y Espacios Públicos				
<b>Propuesta de procedimiento del Programa Presupuesta K016</b>	Programa de Procedimiento Presupuestal K016	El desarrollo de programa presupuestal y los deficientes ejemplos de aplicación causa incertidumbre operativo en las áreas involucradas		Se espera la profesionalización de las áreas involucradas, el manejo y desarrollo de los ejercicios presupuestales como es el caso PP K06	N/A

Fuente: Elaboración propia

Si bien, es preciso mencionar que los programas presupuestarios transferidos de Gobierno Federal a los Gobiernos Locales, en especial el Programa Presupuestario K016 “Rehabilitación y Mantenimiento de Infraestructura Pública”, el cual tiene una relación directa con los Fondos de Aportaciones para la Infraestructura Social (FAIS)<sup>2</sup> y el Fondo de Aportaciones para el Fortalecimiento de los Municipios de las Demarcaciones Territoriales del Distrito Federal. En este sentido, es importante mencionar que, para resaltar los alcances de las Finanzas Públicas en los gobiernos locales, es necesario identificar los mecanismos de *recaudación y distribución* ejemplificados metodológicamente mediante el *Sistema Nacional de Coordinación Fiscal*.

Para el ejercicio fiscal 2021 el Fondos de Aportaciones para la Infraestructura Social FAIS se distribuye en dos componentes Fondo de Infraestructura Social para las Entidades (FISE) y el Fondo de Aportaciones para la Infraestructura Social Municipal y de las Demarcaciones Territoriales del Distrito Federal (FISMDF). De acuerdo con los lineamientos y normatividad vigente el Fondo tuvo cambios estos son los siguientes:

La Figura de Agentes del Bienestar Microrregional se eliminó, no obstante, las entidades federativas, municipios, y demarcaciones territoriales de la Ciudad de México, pueden utilizar hasta el 3% del total de sus recursos asignados en gastos indirectos para trabajos de verificación, seguimiento de las obras, estudios y evaluaciones (Diario Oficial de la Federación. 2021).

De acuerdo con el artículo 32 de la LCF el FAIS se determina anualmente en el Presupuesto de Egresos de la Federación con recursos federales por un monto equivalente al 2.5294% de la Recaudación Federal Participable RFP. Este monto general se distribuye entre las entidades federativas a través de una fórmula de distribución, que señala el artículo 34 de la LCF (FAIS 2021, P.12).

Una vez identificados los Fondos asignados los gobiernos locales deberán planear los Proyectos que realizarán durante el año, siendo este un ejercicio de importancia que debe partir de la priorización de las necesidades de la población, de acuerdo con el Numeral 1.2 de los Lineamientos del FAIS:

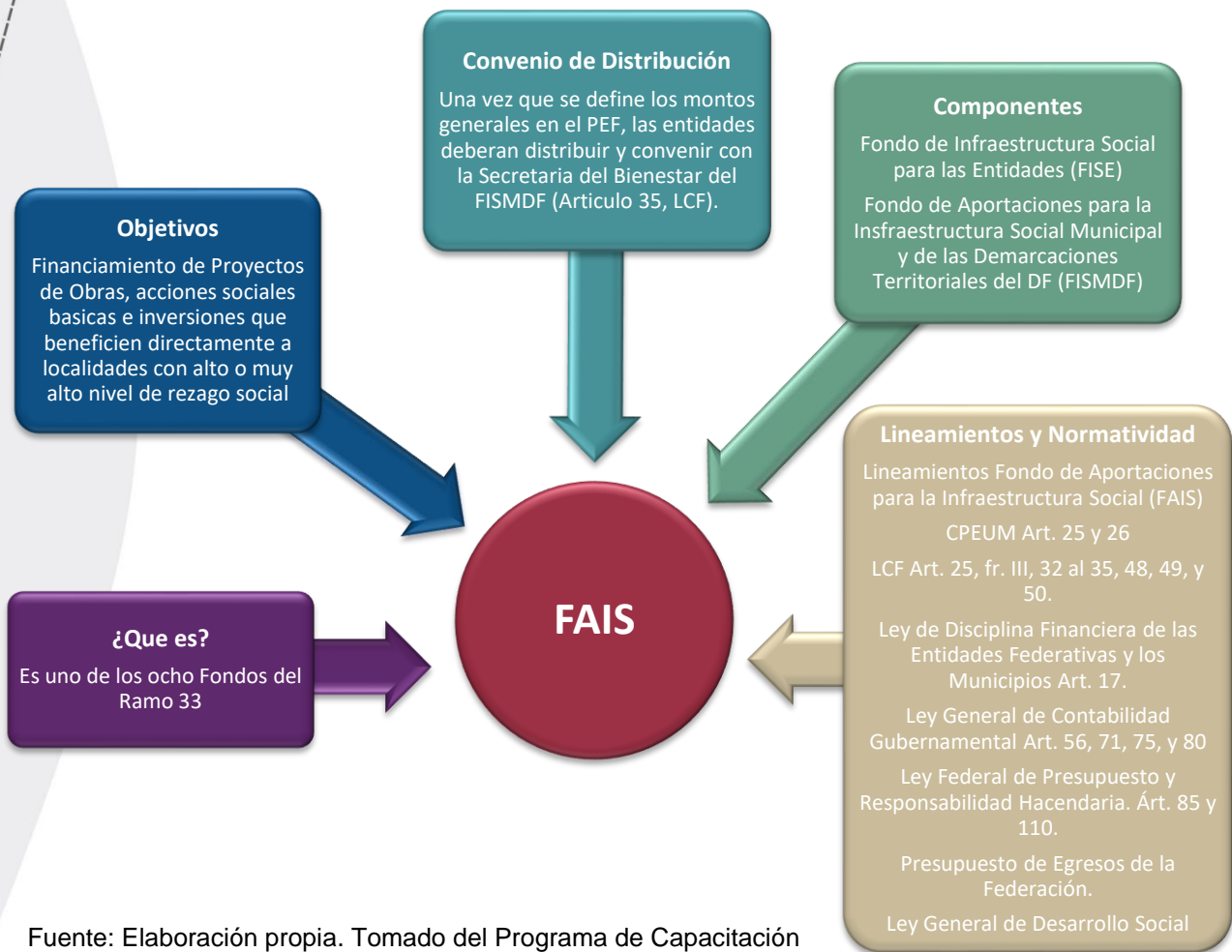
---

<sup>2</sup> El Fondo de Aportaciones para la Infraestructura Social FAIS es uno de los ocho Fondos que conforman el Ramo 33 y que tienen como objetivo fundamental el financiamiento de proyectos de obras, acciones sociales básicas e inversiones que beneficien directamente a localidades con alto o muy alto nivel de rezago social, Y Zonas de Atención Prioritaria ZAP. Secretaría de Bienestar. *Programa de Capacitación de la Planeación del Fondo de Aportaciones para la Infraestructura Social 2021*. En línea: [https://www.gob.mx/cms/uploads/attachment/file/620391/Programa\\_de\\_Capacitaci\\_n\\_FAI\\_S\\_2021.pdf](https://www.gob.mx/cms/uploads/attachment/file/620391/Programa_de_Capacitaci_n_FAI_S_2021.pdf)

Deberán considerarse la participación social como principio para la administración y ejercicio de los recursos, en los términos que establece la Ley General de Desarrollo Social (Secretaría de Bienestar. 202. P.20).

Se presenta el mapa conceptual del Fondos de Aportaciones para la Infraestructura Social FAIS:

Ilustración 4 Estructura del Fondo de Aportaciones para la Infraestructura Social FAIS



Fuente: Elaboración propia. Tomado del Programa de Capacitación FAIS 2021, p. 17.

De acuerdo con el Numeral 2.2 de los mencionados en los Lineamientos FAIS, contemplan que, durante el proceso de planeación, los gobiernos locales deberán de priorizar los proyectos del catálogo FAIS, conforme al manual de operación MIDS. Dichos proyectos, deberán obtener la manifestación de procedencia de la DGDR, a través de la MIDS. En este sentido, el numeral 2.2.1 establece que el catálogo FAIS incluye los siguientes rubros generales (Secretaría del Bienestar 2021):

*Tabla 13 Catalogo del Fondo de Aportaciones para la Infraestructura Social*

<p><b>Agua potable</b></p> <ul style="list-style-type: none"> <li>•Proyectos relacionados prioritariamente a la ampliación, construcción, equipamiento, mantenimiento y rehabilitación, según sea el caso, de redes o sistemas de agua potable, cárcamos, depósitos o tanques de agua potable, líneas de conducción, norias, ollas o colectores de captación pluvial, pozo profundo de agua potable, pozo artesiano y pozos de absorción, incluyendo también las plantas potabilizadoras de agua.</li> </ul>
<p><b>Alcantarillado</b></p> <ul style="list-style-type: none"> <li>•Proyectos vinculados a la ampliación, construcción, mantenimiento y rehabilitación de la red de alcantarillado</li> </ul>
<p><b>Drenaje y letrinas</b></p> <ul style="list-style-type: none"> <li>•Proyectos relacionados prioritariamente con la ampliación, construcción, mantenimiento y rehabilitación, según sea el caso, de obras de drenaje pluvial, drenaje sanitario y desazolve, líneas de conducción, pozos de absorción y plantas de tratamiento de aguas residuales, incluyendo aquellos proyectos que tengan como final conexión a la red de drenaje o fosa séptica de las descargas domésticas, así como a la construcción de sanitarios secos y sanitario con biodigestores.</li> </ul>
<p><b>Electrificación</b></p> <ul style="list-style-type: none"> <li>•Proyectos que se refieren prioritariamente a la ampliación, construcción y mantenimiento, según sea el caso, de redes eléctricas cuyo fin sea la provisión de electricidad a las viviendas, así como la electrificación no convencional.</li> </ul>
<p><b>Infraestructura básica del sector educativo</b></p> <ul style="list-style-type: none"> <li>•Proyectos relacionados prioritariamente con la ampliación, construcción, mantenimiento y rehabilitación, según sea el caso, de aulas, sanitarios, canchas deportivas, techados para realizar actividades físicas en instalaciones de las escuelas, bibliotecas y bebederos, así como aquellos relativos a la dotación de servicios básicos como agua, electricidad y drenaje, en escuelas de nivel básico y media superior. También podrán realizar se proyectos integrales en participación con programas federales, estatales y municipales que otorguen subsidios y financiamientos para este fin.</li> </ul>
<p><b>Infraestructura básica del sector salud</b></p> <ul style="list-style-type: none"> <li>•Proyectos destinados prioritariamente al equipamiento, mantenimiento y rehabilitación, según sea el caso, de hospitales, centros de salud o unidades y dispensarios médicos.</li> </ul>
<p><b>Mejoramiento de vivienda</b></p> <ul style="list-style-type: none"> <li>•Proyectos que se refieren prioritariamente a la consolidación de la calidad y espacios de las viviendas deterioradas física o funcionalmente, con el fin de disminuir el hacinamiento, incluyendo cuarto para baño, cuarto para cocina, cuarto dormitorio, muro y techo firmes sin incluir el material de desecho, ni lámina de cartón. Prioritariamente, podrán realizarse proyectos integrales. Los proyectos a que se refiere este rubro general podrán realizarse en participación con programas federales y estatales que otorguen subsidios y financiamientos para este fin, siempre y cuando se trate de mejoramiento de vivienda, así como para mejorar el acceso a los servicios básicos de la vivienda, como agua, drenaje y electricidad.</li> </ul>
<p><b>Urbanización</b></p> <ul style="list-style-type: none"> <li>•Proyectos que se refieren prioritariamente a la ampliación, construcción, equipamiento, mantenimiento y rehabilitación, según sea el caso, de caminos rurales, carreteras y pavimentación, así como calles, guarniciones y banquetas, puentes e infraestructura para personas con discapacidad y caminos saca cosechas. También incluye obras de alumbrado y mercados públicos.</li> </ul>

Fuente: Tomado del Programa de Capacitación FAIS 2021, p. 20



Para dar cumplimiento a la evaluación del Programa Presupuestario K016 “Rehabilitación y Mantenimiento de Infraestructura Pública” en la Alcaldía Venustiano Carranza adoptó la *Gestión para resultados, el presupuesto basado en resultados y matrices de indicadores de seguimiento*, los cuales, en su conjunto, permiten un manejo eficaz y eficiente del gasto, así como el seguimiento del cumplimiento de objetivos, metas y resultados obtenidos. Esto cobra especial relevancia en un contexto de retos económicos y sociales por la pandemia de la COVID-19, la incertidumbre de la nueva normalidad y las características del proceso de vacunación de la población.

#### Programa Presupuestario

"Instrumento que agrupa a un conjunto de acciones de gobierno orientadas a resolver un problema o cubrir una necesidad, las cuales generan un impacto en una población objetivo o área de enfoque identificada.

Permite organizar de manera homogénea las asignaciones de recursos para el cumplimiento de metas y objetivos específicos, así como identificar acciones para cumplir con una serie de propósitos claramente definidos."

Fuente: Gobierno de la CdMx, Secretaría de Administración y Finanzas. Manual de Programación Presupuestación 2019.

En la Alcaldía Venustiano Carranza, conforme al *Programa Provisional de Gobierno* (30 de octubre de 2018) particularmente *su eje estratégico 5 Alcaldía con Buen Gobierno*, a través del cual busca “una administración que funcione con la máxima transparencia para cumplir con el objetivo de brindar servicios de calidad, eficientes y útiles para la ciudadanía” y, a su vez, destaca que impulsará la transparencia de la gestión pública, se considera de gran relevancia tener una operación integral del *Programa Presupuestario K016 Rehabilitación y Mantenimiento de Infraestructura Pública*, el cual tiene una relación directa con los Fondos de Aportaciones para la Infraestructura Social (FAIS) y el Fondo de Aportaciones para el Fortalecimiento de los Municipios de las Demarcaciones Territoriales del Distrito Federal (Actualmente, Ciudad de México).

El modelo de PbR se enfoca en los objetivos y resultados a lograr, así como, en la evaluación sobre qué se hace, qué se logra y cuál es su impacto en el bienestar de la población.

Ilustración 5 Análisis del Presupuesto Base en Resultados PbRS



Fuente: Elaboración propia, tomado de *Lineamientos del FAIS (2021)* y art. 33 de la *Ley de Coordinación Fiscal*

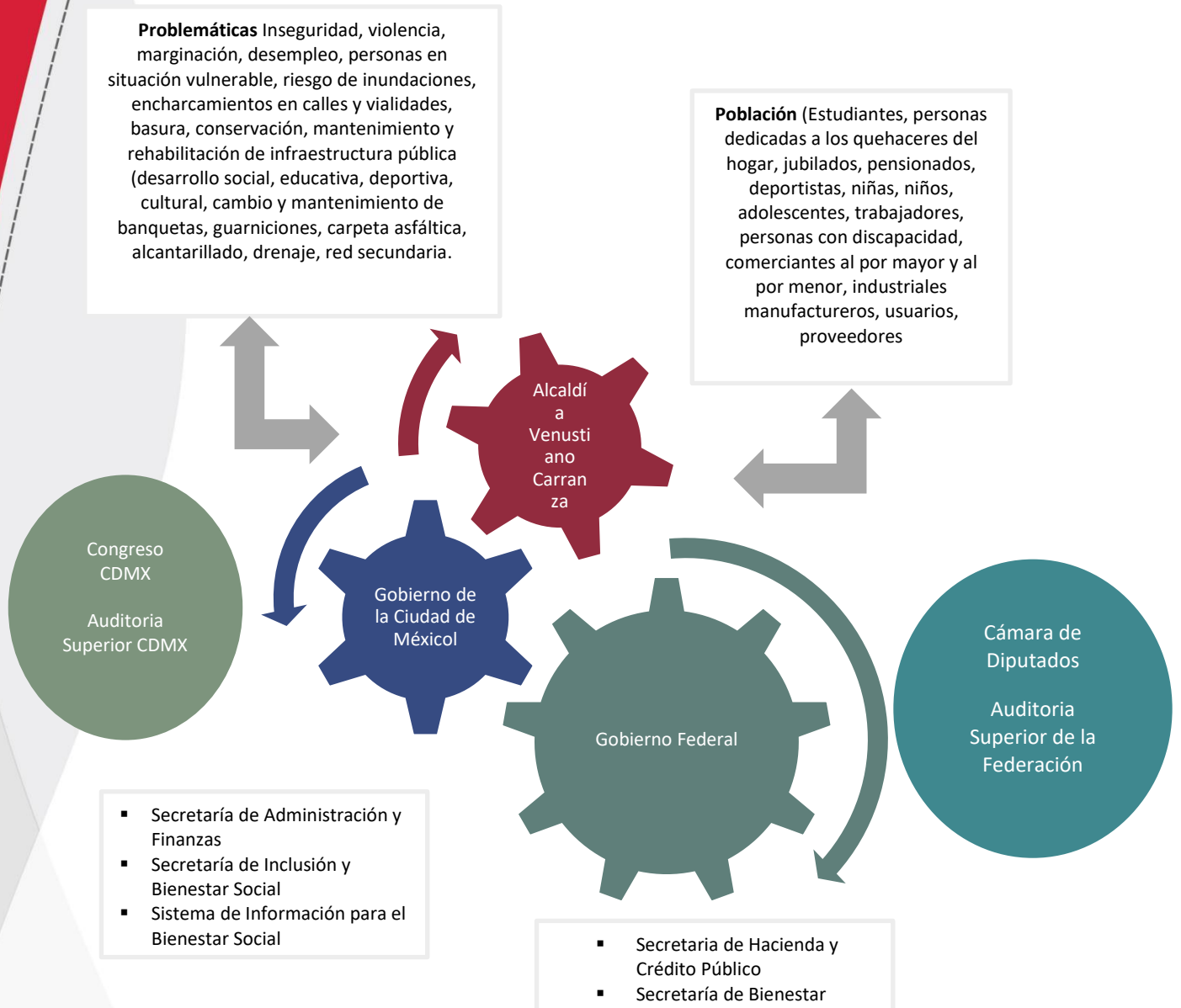
La complejidad que abarca un programa presupuestario desde su naturaleza, el cumplimiento de lo establecido en los distintos instrumentos normativos de carácter federal y local, la intervención de las distintas instancias de los poderes legislativo y ejecutivo y de los tres órdenes de gobierno hasta su aprobación y designación en una Alcaldía específica; la integración de datos para informar e incorporar en un determinado sistema, es lo que lleva a plantear la necesidad de detallar un instrumento que garantice un aprovechamiento óptimo de los recursos en la solución de problemas que atañen a la población que forman parte de la demarcación territorial de un órgano político administrativo.

La transparencia y la rendición de cuentas son los parámetros para seguir, sin embargo, la facilitación de un proceso se hace necesario en toda la cadena de lo que implica un programa presupuestario. Mientras esto es posible, la Alcaldía Venustiano Carranza se preocupa no sólo por contar con servidores públicos que conozcan sus funciones y las desempeñen de manera eficiente, eficaz y apegados

a los principios de legalidad y honestidad, entre otros, sino también, que tengan la certeza de los pasos a seguir para garantizar el cumplimiento de los compromisos adquiridos con los habitantes de la demarcación, los proveedores y las autoridades de orden estatal y federal.

Se muestra un ejemplo de un escenario en el que se opera el Programa Presupuestario K016

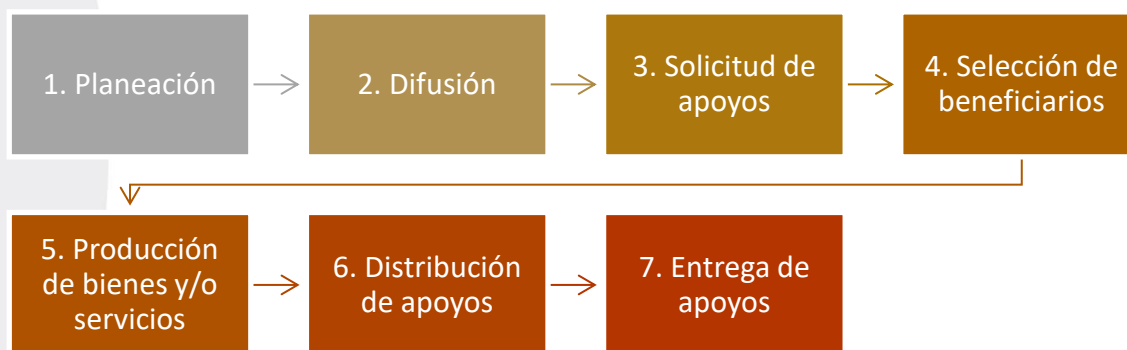
*Ilustración 6 Operación del Programa K016*



Fuente: Elaboración propia

En la Alcaldía se instrumentan acciones de manera continua para fortalecer el Sistema de Evaluación y los Indicadores Estratégicos, de Gestión y de resultados y se da especial seguimiento a la ejecución del programa presupuestario a fin de contar con los suficientes elementos para valorar de manera cuantitativa y cualitativa su alcance e identificar de manera precisa el grado de cumplimiento de metas y objetivos.

Lo anterior, se toma en cuenta para elaborar un procedimiento para la operación del programa presupuestario K016, así como la normatividad aplicable. Además, se enriquece con las respuestas a entrevistas específicas a servidores públicos de la Alcaldía que tienen relación directa con la operación de este programa. Se enumeran las temáticas utilizadas para las entrevistas aplicadas en cada área administrativa de intervención:



Fuente: Cuestionarios elaborados (2021)

En cada cuestionario aplicado a cada área de intervención se realizó lo siguiente:

**Procedimiento:** Interacción entre distintas unidades administrativas entre los poderes legislativo y ejecutivo y los tres órdenes de gobierno respecto al programa presupuestario K016: Rehabilitación y mantenimiento de infraestructura pública, el cual tiene relación directa con el Fondo de Aportaciones para la Infraestructura Social (FAIS) y el Fondo de Aportaciones para el Fortalecimiento de los Municipios de las Demarcaciones Territoriales del Distrito Federal (Ciudad de México).

**Objetivo general:** Proporcionar información necesaria para optimizar el ejercicio de los recursos orientados a brindar bienes y servicios de calidad a la población de la Alcaldía Venustiano Carranza, a través de una mejor comunicación y conocimiento de los puntos de intersección de las distintas unidades administrativas y, sobre todo, hacer eficiente los informes correspondientes a las instancias correspondientes. De esta forma, valorar el cumplimiento o no de la gestión de este e identificar los puntos sensibles de mejora.

Se presenta en la siguiente tabla un ejemplo de procedimiento de operación:

## ANEXO IX. PROPUESTA DE PROCEDIMIENTO DEL PROGRAMA PRESUPUESTAL K016

Tabla 14 Propuesta de Procedimiento del Programa Presupuestal K016

Dependencia, Órgano, Alcaldía, Unidad Administrativa que opera el programa presupuestario	Actividad Institucional	Leyes, Acuerdos, Lineamientos, Programas, Agenda, Acuerdos	Integración y envío de información	
			Programa, Formato/ Sistema	Plan/Información/Reportes a generar
Ejecutivo	Tiene a cargo la planeación del desarrollo nacional			Plan Nacional de Desarrollo
Ejecutivo	Compromiso de impulsar el cumplimiento de los objetivos en materia de desarrollo sostenible (poner fin a la pobreza, luchar contra la desigualdad y la injusticia) y hacer frente al cambio climático	Agenda 2030 Acuerdo de París		
Ejecutivo, a través de la Secretaría de Hacienda y Crédito Público	Envía la H. Congreso de la Unión escenarios y variables macroeconómicas del año siguiente y el listado de programas prioritarios			
Ejecutivo, a través de la Secretaría de Hacienda y Crédito Público	Envía a la Cámara de Diputados la estructura programática			
Ejecutivo	Envía al Congreso de la Unión el paquete económico			
Ejecutivo, a través de la Secretaría de Bienestar	Distribuye el FAIS conforme a	Ley de Coordinación Fiscal (1978) (Art. 34)	Fórmula específica	
Ejecutivo, a través de la Secretaría de Hacienda y Crédito Público	Distribuye el Fondo de Aportaciones para el Fortalecimiento de los Municipios y las Demarcaciones Territoriales del Distrito Federal en proporción directa		Al número de habitantes con que cuente la Ciudad de México, de acuerdo con la información estadística más reciente que al efecto emita el INEGI	
Ejecutivo, a través de la Secretaría de Hacienda y Crédito Público	Asigna a la Alcaldía el Fondo de Aportaciones para el Fortalecimiento de los Municipios y las Demarcaciones Territoriales del Distrito Federal conforme		Al criterio del factor de población residente y el 25% restante al factor de población flotante de acuerdo con las cifras publicadas por el INEGI	
Ejecutivo, a través de la Secretaría de Bienestar	Para la formulación anual del Proyecto de Egresos de la Federación	Ley de Coordinación Fiscal (1978)		Publica a más tardar el 15 de agosto de cada año, en el Diario Oficial de la Federación
		(Art. 34)		Las variables y fuentes de información para el cálculo de esta fórmula y dará a conocer los porcentajes de participación que se asignará a cada entidad.

Dependencia, Órgano, Alcaldía, Unidad Administrativa que opera el programa presupuestario	Actividad Institucional	Leyes, Acuerdos, Lineamientos, Programas, Agenda, Acuerdos	Integración y envío de información	
			Programa, Formato/ Sistema	Plan/Información/Reportes a generar
Cámara de Diputados y Cámara de Senadores	Aprueban la Ley de Ingresos			
Cámara de Diputados	Aprueba el presupuesto de egresos de la Federación			
Secretaría de Hacienda y Crédito Público			Sistema Nacional de Coordinación Fiscal	
Secretaría de Hacienda y Crédito Público	Fondos de Aportaciones Federales	Ley de Coordinación Fiscal (1978)		
	(Se establecen recursos que la Federación transfiere a las haciendas públicas de los Estados, CDMX y alcaldías, "condicionando su gasto a la consecución y cumplimiento de los objetivos que para cada tipo de aportación establece" la Ley de Coordinación Fiscal (1978)	(Art. 25)		
	Fondo de Aportaciones para la Infraestructura Social			
	Fondo de Aportaciones para el Fortalecimiento de los Municipios y de las Demarcaciones Territoriales del Distrito Federal			
	Fondo de Aportaciones para el Fortalecimiento de las Entidades Federativas			
Secretaría de Hacienda y Crédito Público	Fondo de Aportaciones para la Infraestructura Social	Ley de Coordinación Fiscal (Art. 25)	Se determina en el Presupuesto de Egresos de la Federación con recursos federales. Del total de la recaudación federal participable. El 0.3066% corresponde al Fondo de Aportaciones para el Fortalecimiento de los Municipios y de las Demarcaciones Territoriales del Distrito Federal. El 2.2228% al Fondo para la Infraestructura Social Municipal y de las Demarcaciones Territoriales del Distrito Federal	
Secretaría de Hacienda y Crédito Público (Oficialía Mayor)	Celebra convenios con las entidades que se adhieren al		Sistema electrónico de información pública gubernamental en materia de contrataciones públicas COMPRANET para el registro de personas físicas o morales nacionales y extranjeras. Incluye	

Dependencia, Órgano, Alcaldía, Unidad Administrativa que opera el programa presupuestario	Actividad Institucional	Leyes, Acuerdos, Lineamientos, Programas, Agenda, Acuerdos	Integración y envío de información	
			Programa, Formato/ Sistema	Plan/Información/Reportes a generar
			la actividad económica principal de la empresa. (compranet.hacienda.gob.mx)	
Secretaría de Hacienda y Crédito Público	Establece acciones para mejorar la evaluación, transparencia y eficiencia en el ejercicio del gasto federalizado en los tres órdenes de gobierno			
	Fondo de Aportaciones para el Fortalecimiento de los Municipios y las Demarcaciones Territoriales del Distrito Federal se determina anualmente en el Presupuesto de Egresos de la Federación con recursos federales			
Secretaría de Hacienda y Crédito Público y Consejo Nacional de Evaluación de la Política de Desarrollo Social	Envían al Consejo Nacional de Armonización Contable:	Criterios de Evaluación de los recursos federales ministrados a las alcaldías y los Lineamientos de evaluación		
Secretaría de Hacienda y Crédito Público			Sistema del Formato Único (SFU) en el cual se informa sobre el ejercicio, destino y subejercicios y los resultados obtenidos de las aportaciones federales transferidas	
Secretaría de Bienestar	Expide el Acuerdo por el que se emiten:	Lineamientos del Fondo de Aportaciones para la Infraestructura Social (2021)		
Secretaría de Bienestar	Coordina	Sistema Nacional de Desarrollo Social (mecanismo permanente de concurrencia, colaboración, coordinación y concertación de los tres órdenes de gobierno, así como los sectores social y privado).		
Secretaría de Bienestar	Promueve la construcción de obras de infraestructura y equipamiento para fortalecer el desarrollo e inclusión sociales, en coordinación con los gobiernos estatales y municipales y con la participación de los sectores social y privado			A más tardar en los primeros diez días del ejercicio fiscal de que se trate, las variables y fuentes de información disponibles a nivel de la demarcación territorial
Secretaría de Bienestar y el gobierno de la Ciudad de México	Firman Convenio para calcular las distribuciones del Fondo para la infraestructura municipal y de las			Publicarlas en el órgano oficial de difusión, a más tardar el 31 de enero del ejercicio fiscal aplicable,

Dependencia, Órgano, Alcaldía, Unidad Administrativa que opera el programa presupuestario	Actividad Institucional	Leyes, Acuerdos, Lineamientos, Programas, Agenda, Acuerdos	Integración y envío de información	
			Programa, Formato/ Sistema	Plan/Información/Reportes a generar
	demarcaciones territoriales, debiendo			así como la fórmula y su respectiva metodología. El convenio suscrito debe remitirse a la Secretaría de Bienestar a más tardar el 25 de enero del ejercicio fiscal de que se trate
Secretaría de Bienestar	Publicará las distribuciones convenidas			En su página oficial de internet a más tardar el 31 de enero del ejercicio fiscal
Secretaría de Bienestar	Publicará			En el Diario Oficial de la Federación, a más tardar en los primeros 10 días del ejercicio fiscal de que se trate, las variables y fuentes de información disponibles a nivel de la demarcación territorial
Ejecutivo Federal	Vía Secretaría de Hacienda y Crédito Público, entrega al Congreso de la Unión			Información mensual y trimestral
Órganos Autónomos				
Consejo Nacional de Evaluación de la Política de Desarrollo Social	Establece	Términos de referencia		
Instituto Nacional de Estadística y Geografía	Aplica el Modelo Estadístico 2018 para la continuidad del Módulo de Condiciones Socioeconómicas de la Encuesta Nacional de Ingresos y Gastos de los Hogares			
Consejo Nacional de Evaluación de la Política de Desarrollo Social	Con base en el Modelo Estadístico 2018 para la continuidad del Módulo de Condiciones Socioeconómicas de la Encuesta Nacional de Ingresos y Gastos de los Hogares norma y coordina	La evaluación de las políticas y programas de desarrollo social que ejecutan las dependencias públicas		
Consejo Nacional de Evaluación de la Política de Desarrollo Social	Establece	lineamientos y criterios para la definición, identificación y medición de la pobreza.		
Consejo Nacional de Evaluación de la Política de Desarrollo Social	Establece	Metodología de la medición multidimensional de la pobreza (Incluye indicadores, derechos sociales y el análisis del contexto territorial)		



Dependencia, Órgano, Alcaldía, Unidad Administrativa que opera el programa presupuestario	Actividad Institucional	Leyes, Acuerdos, Lineamientos, Programas, Agenda, Acuerdos	Integración y envío de información	
			Programa, Formato/ Sistema	Plan/Información/Reportes a generar
Consejo Nacional de Evaluación de la Política de Desarrollo Social	Publica	Información sobre pobreza extrema		
Consejo Nacional de Evaluación de la Política de Desarrollo Social	Coordina las evaluaciones en materia de desarrollo social			
Control, evaluación y fiscalización del manejo de recursos federales				
Secretaría de la Función Pública	Le corresponde desde el inicio del proceso de presupuestación, en términos de la legislación presupuestaria federal y hasta la entrega de los recursos correspondientes al gobierno de la Ciudad de México			
Autoridades de control y supervisión interna de los gobiernos locales	Les corresponde una vez recibidos los recursos de los fondos de que se trate por el gobierno de la Ciudad de México y la Alcaldía Venustiano Carranza, hasta su erogación total,			
Auditoría Superior de la Federación de la Cámara de Diputados	Le corresponde la fiscalización sobre el ejercicio de los recursos de los Fondos	Ley de Fiscalización y Rendición de Cuentas de la Federación		
Evaluación de Desempeño				
Los resultados del ejercicio de los recursos federales de los Fondos de Aportaciones	Debe sujetarse a la evaluación de desempeño deberán ser evaluados con base en indicadores, a fin de verificar el cumplimiento de los objetivos a los que se encuentran destinados los Fondos de Aportaciones Federales	Ley Federal de Presupuesto y Responsabilidad Hacendaria (Art. 110)		
Servidores públicos federales o locales	Las responsabilidades administrativas, civiles y penales en que incurran por el manejo o aplicación indebidos de los recursos de los Fondos serán determinadas y sancionadas por las autoridades federales.			
Tesorería de la Federación	Efectúa los cobros y pagos correspondientes a las dependencias			
Tesorería de la Federación	Opera y administra		Sistema de cuenta única	

Dependencia, Órgano, Alcaldía, Unidad Administrativa que opera el programa presupuestario	Actividad Institucional	Leyes, Acuerdos, Lineamientos, Programas, Agenda, Acuerdos	Integración y envío de información	
			Programa, Formato/ Sistema	Plan/Información/Reportes a generar
Transparencia y rendición de cuentas en el ejercicio del gasto federalizado				
Secretaría de Hacienda y Crédito Público	Firman un convenio para evaluar el correcto uso de los recursos públicos	Ley Federal de Presupuesto y Responsabilidad Hacendaria (Art. 85)		
Auditoría Superior de la Federación y Gobierno de la Ciudad de México				
Orden Estatal				
Dependencia, Órgano, Alcaldía, Unidad Administrativa que opera el programa presupuestario	Actividad Institucional	Leyes, Acuerdos, Lineamientos, Programas, Agenda, Acuerdos	Integración y envío de información	
			Programa, Formato/Sistema	Plan/Información/Reportes a generar
Jefe (a) del Gobierno de la Ciudad de México	Elabora y publica			Plan de Desarrollo
Gobierno de la Ciudad de México	Publica en la Gaceta Oficial de la Ciudad de México			Variables y fórmulas para determinar los montos que corresponden a la alcaldía de las aportaciones federales
Gobierno de la Ciudad de México	Publica en la Gaceta Oficial de la Ciudad de México			Variables y fórmulas para determinar los montos que corresponden a la alcaldía por concepto del Fondo de Aportaciones para el Fortalecimiento de los Municipios y de las Demarcaciones Territoriales, así como el calendario de ministraciones, a más tardar el 31 de enero de cada año
Gobierno de la Ciudad d México	Entrega a la Alcaldía los recursos que le correspondan conforme al calendario de enteros en que la Federación lo haga a las entidades			
Gobierno de la Ciudad de México	Comunica a la Alcaldía			Calendario
Gobierno de la Ciudad de México	Publica en la Gaceta Oficial de la CDMX, a más tardar el 31 de enero de cada ejercicio fiscal			Calendario
Gobierno de la Ciudad de México	Distribuye a la Alcaldía los recursos del Fondo de Aportaciones para el Fortalecimiento de los Municipios y			En proporción directa al número de habitantes con que cuente la Alcaldía

Dependencia, Órgano, Alcaldía, Unidad Administrativa que opera el programa presupuestario	Actividad Institucional	Leyes, Acuerdos, Lineamientos, Programas, Agenda, Acuerdos	Integración y envío de información	
			Programa, Formato/ Sistema	Plan/Información/Reportes a generar
	de las Demarcaciones Territoriales del Distrito Federal,			
Dirección de Finanzas del gobierno de la Ciudad de México	Transfiere recursos de los fondos federales a la Alcaldía Venustiano Carranza, particularmente del programa presupuestario K016			
Dirección de Finanzas del gobierno de la Ciudad de México	Establece documentos que deben entregarse para ser contratista			
Secretaría de Inclusión y Bienestar Social	Coordina la generación, integración, administración, resguardo, manejo y actualización de los programas y apoyos sociales de la Administración Pública de la Ciudad de México, a través de	Plataforma de acceso público y abierto: Sistema de Información para el Bienestar Social		
Transparencia y rendición de cuentas				
El gobierno de la Ciudad de México	Envía al Ejecutivo Federal	Ley Federal de Presupuesto y Responsabilidad Hacendaria (Art. 85)		Informes sobre el ejercicio, destino y los resultados obtenidos, respecto de los recursos federales que le sean transferidos
				Los informes deben incluir información sobre la incidencia de los recursos de los Fondos de Aportaciones Federales, de manera diferenciada entre mujeres y hombre
El gobierno de la Ciudad de México	Deberá publicar en la Gaceta Oficial de la Ciudad de México			Informes
El gobierno de la Ciudad de México	Pone a disposición del público en general			En sus páginas electrónicas de Internet, los Informes, a más tardar a los 5 días hábiles posteriores en que el Ejecutivo entrega informes trimestrales.
Poder Legislativo Local				
Entidad de fiscalización del Poder Legislativo Local	Si detecta que los recursos de los Fondos no se han destinados los fines establecidos, deberá hacerlo del conocimiento inmediato de la Auditoría Superior de la Federación de la Cámara de Diputados del Congreso de la Unión.			

Dependencia, Órgano, Alcaldía, Unidad Administrativa que opera el programa presupuestario	Actividad Institucional	Leyes, Acuerdos, Lineamientos, Programas, Agenda, Acuerdos	Integración y envío de información	
			Programa, Formato/ Sistema	Plan/Información/Reportes a generar
<b>Orden Municipal y/o Alcaldías</b>				
Dependencia, Órgano, Alcaldía, Unidad Administrativa que opera el programa presupuestario	Actividad Institucional	Leyes, Acuerdos, Lineamientos, Programas, Agenda, Acuerdos	Integración y envío de información	
			Programa, Formato/ Sistema	Plan/Información/Reportes a generar
Alcalde	Presenta			Programa de Gobierno
Dirección General de Administración	Integra			Programa Operativo Anual
Dirección General de Administración	Recibe los recursos de los fondos federales del programa presupuestario K016			
	Mantenimiento, conservación y rehabilitación a edificios públicos		Rubros generales del FAIS:	
	Mantenimiento, conservación y rehabilitación de infraestructura comercial			
	Mantenimiento de áreas verdes		Agua potable	
	Servicio de poda de árboles		Alcantarillado	
	Mantenimiento, conservación y rehabilitación de la imagen urbana		Drenaje y letrinas	
	Espacio público		Electrificación	
	Alumbrado público		Infraestructura básica del sector educativo	
	Balizamiento en vialidades		Mejoramiento de vivienda	
	Mantenimiento, conservación y rehabilitación de banquetas		Urbanización	
	Mantenimiento, conservación y rehabilitación en vialidades secundarias			
	Mantenimiento, conservación y rehabilitación de infraestructura de agua potable			
	Mantenimiento, conservación y rehabilitación al sistema de drenaje			
	Mantenimiento, conservación y rehabilitación para unidades habitacionales y vivienda			
	Recolección de residuos sólidos			
Dirección General de Servicios Urbanos	Realiza un diagnóstico sobre la infraestructura pública en la demarcación		En el guion del Programa Operativo se hace referencia de este diagnóstico para	

Dependencia, Órgano, Alcaldía, Unidad Administrativa que opera el programa presupuestario	Actividad Institucional	Leyes, Acuerdos, Lineamientos, Programas, Agenda, Acuerdos	Integración y envío de información	
			Programa, Formato/ Sistema	Plan/Información/Reportes a generar
			el Anteproyecto del Presupuesto de Egresos	
Dirección General de Servicios Urbanos	Identifica el problema o necesidad de la Alcaldía que busca resolver		El Programa de Trabajo contiene misión, visión, diagnóstico, objetivo general, alineación del programa presupuestario con la Agenda 2030, árbol de objetivos y árbol de problemas.	
Dirección General de Servicios Urbanos	Establece las causas, los efectos y la magnitud del problema o necesidad a resolver			
Dirección General de Servicios Urbanos	Señala la población que enfrenta el problema o necesidad y que será beneficiaria del programa presupuestario federal			
Dirección General de Servicios Urbanos	Desagrega a la población objetivo, por su número total, edad, género, perfil socio económico y ubicación territorial.	LCF señala que los recursos del FAIS deben beneficiar directamente a población en pobreza extrema, localidades con alto o muy alto nivel de rezago social (LGDS y ZAP)	La cuantificación de la población se captura en el Formato	
	Se cuenta el número total de viviendas que están al frente en el área en donde se realizará la obra. Después de hacer un cálculo promedio de los habitantes que se beneficiarán de la obra.		"Captura de Proyectos FISMDF aplicable al Municipio de Venustiano Carranza"	
			En metas físicas se indican las acciones y los beneficiarios programados	
Dirección General de Servicios Urbanos	Especifica el año de referencia de la población objetivo			
Dirección General de Servicios Urbanos	Señala las bases metodológicas y fuentes para la identificación de la población beneficiaria			
Dirección General de Servicios Urbanos	Explica los criterios de elegibilidad de la población objetivo			
	Planea, programa, presupuesta			
Dirección General de Servicios Urbanos	Establece plazos a mediano y corto plazo de cobertura del programa presupuestario federal			
Dirección General de Servicios Urbanos	Establece indicadores relevantes, económicos y fáciles de monitorear para medir el desempeño del programa presupuestario			

Dependencia, Órgano, Alcaldía, Unidad Administrativa que opera el programa presupuestario	Actividad Institucional	Leyes, Acuerdos, Lineamientos, Programas, Agenda, Acuerdos	Integración y envío de información	
			Programa, Formato/ Sistema	Plan/Información/Reportes a generar
Dirección General de Servicios Urbanos	Elabora			Matriz de indicadores de resultados /Fin, propósito, componente y actividad)
Dirección General de Servicios Urbanos	<p><b>Indicadores.</b></p> 242135 Espacios Públicos 221274 Mantenimiento de infraestructura pública 223200 Suministro de agua potable 241101 Fortalecimiento del deporte 251129 Fortalecimiento de los servicios de educación 221049 Mantenimiento de infraestructura vial, zonas verdes y espacios públicos. 343202 Construcción, rehabilitación, sectorización y operación de la infraestructura de agua potable para los habitantes de la demarcación territorial de la Alcaldía Venustiano Carranza.			
Dirección General de Servicios Urbanos y Dirección de Administración	Firman:			Convenio de Colaboración La Dirección General de Administración lo conserva.
Dirección General de Servicios Urbanos	Indica a la Dirección Ejecutiva de Planeación y Fomento Económico la forma en que se instrumentara el programa presupuestario			
Dirección General de Servicios Urbanos	Abarca los procesos de planeación, contratación y ejecución de obra pública.			
Dirección General de Servicios Urbanos	Se basa en los procedimientos, manual y lineamientos:	<ul style="list-style-type: none"> <li>- De control y seguimiento a la ejecución de obras y servicios por contrato.</li> <li>- De adjudicación de contratos de obra pública mediante la modalidad de adjudicación directa.</li> <li>- De adjudicación de contratos de obra pública mediante la modalidad de invitación restringida de cuando menos tres concursantes.</li> </ul>		

Dependencia, Órgano, Alcaldía, Unidad Administrativa que opera el programa presupuestario	Actividad Institucional	Leyes, Acuerdos, Lineamientos, Programas, Agenda, Acuerdos	Integración y envío de información	
			Programa, Formato/ Sistema	Plan/Información/Reportes a generar
		<ul style="list-style-type: none"> <li>- De adjudicación de contratos de obra pública mediante la modalidad de licitación pública.</li> <li>- Manual Administrativo de la Dirección General de Obras y Desarrollo Urbano.</li> <li>- Lineamientos del Fondo de Aportaciones para la Infraestructura 2021</li> </ul>		
Dirección General de Servicios Urbanos	Lleva a cabo recorridos de supervisión			
Dirección General de Servicios Urbanos	Clasifica los distintos gastos de operación y desglosa los distintos conceptos, acciones, componentes.			
Dirección General de Servicios Urbanos	Informa			Informe sobre el avance trimestral sobre el avance del indicador de gestión Rehabilitación y mantenimiento de infraestructura pública (kilómetros rehabilitados)
Dirección Ejecutiva de Planeación y Fomento Económico	Publica		Página oficial Web de la Alcaldía, particularmente en la sección de transparencia	Resultados del programa
Dirección Ejecutiva de Planeación y Fomento Económico	Responsable de la medición trimestral del indicador de gestión Rehabilitación y mantenimiento de infraestructura pública (kilómetros rehabilitados)			
Dirección Ejecutiva de Planeación y Fomento Económico	Evalúa			Resultados del programa presupuestario y verifica su grado de cumplimiento y su impacto
Dirección Ejecutiva de Planeación y Fomento Económico	Completa		Formato para Difusión de los resultados de la evaluación	
Dirección Ejecutiva de Participación Ciudadana	Presenta:		Sistema de Formato Único (SFU) del Portal Aplicativo de la Secretaría de Hacienda y Crédito Público (PASH) (ejercicio, destino, resultados) Sistema de Recursos Transferidos (SRFT)	Informe de avance trimestral
Dirección General de Administración	Envía a la Dirección General de Armonización Contable y Rendición de Cuentas de la Secretaría de Administración y Finanzas:			Informe de Avance Trimestral firmado por titular de la Alcaldía y la Dirección General de Administración

Dependencia, Órgano, Alcaldía, Unidad Administrativa que opera el programa presupuestario	Actividad Institucional	Leyes, Acuerdos, Lineamientos, Programas, Agenda, Acuerdos	Integración y envío de información	
			Programa, Formato/ Sistema	Plan/Información/Reportes a generar
Alcalde	Proporciona a la Secretaría de Bienestar –antes Secretaría de Desarrollo Social- a través del gobierno de la CDMX	Art. 75 Ley General de Contabilidad Gubernamental		Información sobre la utilización del FAIS que le sea requerida
Alcaldía Venustiano Carranza	Los recursos federales que ejerza serán evaluados con base en indicadores estratégicos y de gestión, por instancias técnicas independientes de la institución, observando los requisitos de información correspondientes	Art. 85 de la Ley Federal de Presupuesto y Responsabilidad Hacendaria		
Transparencia y rendición de cuentas				
Alcaldía Venustiano Carranza	Publica			Informes trimestrales, a más tardar a los 5 días hábiles posteriores a la entrega que hace el Ejecutivo

Fuente: Elaboración propia



## ANEXO X. ANÁLISIS FODA DEL PROGRAMA PRESUPUESTARIO K016

Se presenta a continuación el análisis FODA del Programa presupuestario el cual busca dar a conocer las características internas y externas del programa presupuestario a cargo de la Alcaldía Venustiano Carranza.

Tabla 15 Análisis FODA

FORTALEZAS	DEBILIDADES
<ul style="list-style-type: none"> <li>• Se observó la existencia del Manual Administrativo de la Alcaldía Venustiano Carranza en la cual se establecen los procesos que intervienen en el programa presupuestario.</li> <li>• En las entrevistas se observó que los operadores y ejecutores conocen de la existencia del Manual Administrativo y la normatividad involucrada en los procesos del Programa Presupuestario</li> </ul>	<ul style="list-style-type: none"> <li>• El correcto funcionamiento de la Matriz para Indicadores de Resultados del Programa Presupuestario, cuenta con oportunidades de oportunidades de mejora, por lo que se deben realizar acciones para el fortalecimiento de la rendición de cuentas.</li> </ul>
OPORTUNIDADES	AMENAZAS
<ul style="list-style-type: none"> <li>• Se observó la existencia de procesos sustantivos y adjetivos, sin embargo, estos últimos no se encuentran involucradas en las etapas directas de los procesos sustantivos.</li> <li>• En los procesos se consideran las demandas ciudadanas y las requisiciones de otras áreas por lo cual se cuenta con mecanismos para la implementación sistemática de mejoras, sin embargo, se considera que es posible el consolidar dicha etapa mediante el fortalecimiento de dichos mecanismos.</li> </ul>	<ul style="list-style-type: none"> <li>• Cambios normativos para el funcionamiento de los procesos del programa presupuestario</li> <li>• Desactualización sobre el conocimiento de las etapas de cada uno de los procesos involucrados en el programa presupuestario por parte de los servidores públicos.</li> <li>• Rotación del personal involucrado en la ejecución de los procesos.</li> </ul>

Fuente: Elaboración propia

## ANEXO XI. RECOMENDACIONES DEL PROGRAMA PRESUPUESTARIO K016

En este anexo se realizan valoraciones para la emisión de recomendaciones para el fortalecimiento y mejora continua del programa presupuestario.

### A) Consolidación

Derivado de lo enunciado en los procesos del Programa Presupuestarios se consideran que las recomendaciones parten hacia la consolidación del este.

Proceso	Situación actual (hallazgo o problema detectado)	Recomendación	Principales responsables de la implementación	Recursos e insumos necesarios para su implementación	Breve análisis de viabilidad de la implementación	Efectos potenciales esperados	Medio de verificación	Nivel de priorización (Alto, Medio, o Bajo) *
Evaluación y Monitoreo	Implementación parcial	Se debe fortalecer el proceso para el reporte y consolidación de la Matriz de Indicadores para Resultados del Programa Presupuestario.	Dirección General de Obras y Desarrollo Urbano	Matriz de Indicadores para Resultados	Se considera viable el fortalecimiento del proceso adjetivo para su implementación.	Reporteo adecuado de indicadores apegados a resultados	Registros administrativos	Bajo

### B) Reingeniería de procesos

Dado el nivel de consolidación del programa presupuestario, no es posible integrar recomendaciones que involucren la reingeniería de procesos, dado que estos están conforme a la normatividad aplicable.

Proceso	Situación actual (hallazgo o problema detectado)	Recomendación	Objetivo	Principales responsables de la implementación	Recursos e insumos necesarios para su implementación	Breve análisis de viabilidad de la implementación	Metas y efectos potenciales esperados	Elaboración de flujograma del nuevo proceso	Medio de verificación	Nivel de priorización (Alto, Medio, o Bajo)*
N/A										

## ANEXO XII. SISTEMA DE MONITOREO E INDICADORES DE GESTIÓN DEL PROGRAMA

Respecto a los indicadores, se destaca que como parte del plan de acción del programa presupuestario se tuvo la siguiente meta:

Tabla 16 Sistema de Monitoreo e Indicadores de Gestión del Programa

<b>Meta física proyectada</b>	1.80%
<b>Definición de la meta</b>	Se medirá el nivel de variación que tienen las variables en el mismo periodo un año al inmediato anterior, para identificar el cumplimiento de las metas y tomar las directrices de corrección o mantenimiento de medidas adoptadas, para lo cual se considerarán los trabajos de rehabilitación, mantenimiento, construcción, conservación de la infraestructura urbana, infraestructura vial y peatonal, obras de agua potable y de drenaje, alumbrado público, e inmuebles.
<b>Indicador de la meta</b>	Total, de mantenimientos proporcionados en el año vigente / Total de mantenimientos proporcionados el año inmediato anterior *100-100
<b>Unidad de medida</b>	Tasa de crecimiento
<b>Medios de verificación</b>	Croquis de ubicación, planos, reportes fotográficos, demanda ciudadana, contratos de ejecución y documentación interna de las áreas
<b>Meta proyectada a mediano y largo plazo</b>	Valor público previsto a mediano y largo plazo producto de la intervención gubernamental

Fuente: Elaboración propia

### Meta programada

Tabla 17 Meta programada

1er Trimestre	2do Trimestre	3er Trimestre	4 Trimestre
0%	0.45%	0.90%	1.80%

Fuente: Elaboración propia

## **ANEXO XIII. TRABAJO DE CAMPO REALIZADO**

Se realizaron entrevistas y reuniones de trabajo con diversos servidores públicos de la Alcaldía, tal como sigue:

### **Entrevistas semiestructuradas aplicadas de manera presencial**

Se realizaron entrevistas semiestructuradas a las personas servidoras públicas que así lo desearon con objeto de conocer sobre los procesos del programa, sin embargo, se debe considerar que en su realización siguieron las medidas de sanidad determinadas con objeto de evitar la propagación del virus SARS-COV2 (COVID-19).

Dichas entrevistas fueron realizadas en la primera semana de junio a servidores públicos de diversas áreas de la Alcaldía Venustiano Carranza.

### **Entrevistas semiestructuradas aplicadas documentalmente**

Para aquellas personas servidoras públicas que así lo optaron y como parte de las medidas de sanidad determinadas con objeto de evitar la propagación del virus SARS-CoV2, se aplicaron las entrevistas de manera documental, mediante el llenado del cuestionario y su envió.

Asimismo, se requirió información documental, del cual se realizó un análisis de la información tales como documentos de trabajo, normas, manuales y demás información pública y proporcionada por la Alcaldía Venustiano Carranza, en la realización de dicha evaluación.

## **ANEXO XIV. INSTRUMENTOS DE RECOLECCIÓN DE INFORMACIÓN DE LA EVALUACIÓN DE PROCESOS DEL PROGRAMA**

En este apartado se presenta el instrumento utilizado y el cual sirvió de guía en las entrevistas semiestructuradas las cuales se realizaron de manera verbal cara a cara con los servidores públicos y de manera escrita.

*Tabla 18 Instrumentos de Recolección de Información de la Evaluación de Procesos del Programa*

<b>1. Planeación</b>
<p>Descripción general: Proceso en el cual se determinan misión, visión, fin, objetivos y metas en tiempos establecidos, los indicadores de seguimiento verificables, los recursos financieros y humanos necesarios, y las principales actividades y métodos a seguir para el logro de los objetivos del programa.</p>
<b>Temas generales:</b>
<p>1.1 ¿Cuándo se realiza la elaboración del plan estratégico?</p> <ul style="list-style-type: none"> <li>- Fechas en las que se realiza, responsables, difusión y acceso a dichos documentos, periodo de tiempo para realizar la planeación anual del programa, entre otros.</li> </ul> <p>1.2 ¿Considera adecuada la planeación y cumplimiento de objetivos?</p> <ul style="list-style-type: none"> <li>- Financiamiento adecuado (en cantidad y tiempo), actores o áreas que colaboran en la elaboración de la planeación, vinculación de la planeación con el logro del fin y propósito del programa, así como con el cumplimiento de los componentes del programa; uso de la planeación a lo largo del año para la operación del programa; pertinencia de las metas e indicadores de la matriz de indicadores; entre otros.</li> </ul> <p>1.3 ¿Cuáles son los cuellos de botella y buenas prácticas del programa en planeación?</p> <ul style="list-style-type: none"> <li>- Adecuación de la normatividad al proceso de planeación para el logro de los objetivos.</li> <li>- Existencia de buenas prácticas en el proceso</li> <li>- Sugerencias de cómo se puede mejorar la realización de proceso.</li> </ul> <p>1.4 ¿Cuáles son los insumos y productos de la etapa de planeación?</p> <ul style="list-style-type: none"> <li>- Percepción sobre la oportunidad y suficiencia en que son entregados los insumos que requiere para llevar a cabo el proceso de planeación.</li> <li>- Percepción sobre la eficacia y suficiencia con la que son entregado los productos del proceso de planeación.</li> <li>- Dificultades en la coordinación entre las áreas (u otras entidades) para llevar a cabo el proceso en tiempo y forma.</li> </ul>
<b>2. Difusión</b>
<p>Descripción general: Proceso sistemático e institucionalizado de información sobre las principales características del programa, sus beneficios y requisitos de inscripción, dirigido hacia un público determinado.</p>

### **Temas generales:**

#### **2.1 ¿Cuáles son las características de difusión del programa?**

- Detalle la adecuación de los medios por los cuales se difunde el programa; duración de las campañas de difusión del programa y tiempo de anticipación para que los posibles beneficiarios puedan informarse del programa; percepción sobre la adecuación el contenido del mensaje respecto al destinatario del mismo (posible beneficiario), como es la información, el tipo de lenguaje utilizado, etc.; sugerencias de cambios que se realizaría en la difusión para mejorar el cumplimiento de metas de difusión y del programa; percepción sobre las metas del proceso de difusión; entre otros.

#### **2.2 ¿Cuáles son los cuellos de botella y buenas prácticas en materia de difusión?**

- Adecuación de la normatividad a este proceso para el logro de los objetivos.
- Existencia de buenas prácticas en el proceso
- Sugerencias de cómo se puede mejorar la realización de proceso.

#### **2.3 ¿Cuáles son los insumos y productos del proceso de difusión?**

- Percepción sobre la oportunidad y suficiencia en que son entregados los insumos que requiere para llevar a cabo este proceso.
- Percepción sobre la eficacia y suficiencia con la que son entregado los productos de este proceso.
- Dificultades en la coordinación entre las áreas (u otras entidades) para llevar a cabo el proceso en tiempo y forma.

### **3. Solicitud de apoyos**

Descripción general: Conjunto de acciones, instrumentos y mecanismos que ejecutan tanto los operadores del programa como los posibles beneficiarios con el objetivo de solicitar los apoyos del programa y registrar y/o sistematizar la información de dichas solicitudes.

### **Temas generales:**

#### **3.1 ¿Cuáles son los mecanismos de solicitud de apoyos al programa?**

- Percepción sobre la pertinencia del lugar en donde se informa de los requisitos para solicitar el programa, así como de los mecanismos con la que se atiende a los solicitantes (claridad del listado de documentos, formatos estandarizados, calidad de la información sobre los tiempos y requisitos, etc.).

#### **3.2 ¿Cuáles son los puntos de recepción de entrega de solicitudes?**

- Accesibilidad; los puntos de recepción de solicitudes son suficientes; periodo de recepción; horarios de recepción; calidad en la atención a los beneficiarios; entre otros.

#### **3.3 ¿Cuáles son los cuellos de botella y buenas prácticas en las solicitudes?**

- Adecuación de la normatividad a este proceso para el logro de los objetivos.

- Existencia de buenas prácticas en el proceso
- Sugerencias de cómo se puede mejorar la realización de proceso.

#### 3.4 ¿Cuáles son los insumos y productos del proceso de las solicitudes?

- Percepción sobre la oportunidad y suficiencia en que son entregados los insumos que requiere para llevar a cabo este proceso.
- Percepción sobre la eficacia y suficiencia con la que son entregado los productos de este proceso.
- Dificultades en la coordinación entre las áreas (u otras entidades) para llevar a cabo el proceso en tiempo y forma.

### 4. Selección de beneficiarios

Descripción general: Proceso realizado por los operadores de los programas para seleccionar a los beneficiarios y obtener finalmente el padrón o listado de beneficiarios actualizado y validado.

#### Temas generales:

##### 4.1 ¿Cuál es el procedimiento de selección de beneficiarios?

- Existencia de procedimientos estandarizados, de mecanismos de selección a beneficiarios compatibles con la normatividad del programa, y de criterios claros y explícitos para la selección de beneficiarios; pertinencia del periodo de tiempo en que se hace la selección; etc.
- Forma en la que se recibe la información para hacer la selección (estructura de la información); sugerencia de cambios realizaría en el proceso de selección de beneficiarios; entre otros.

##### 4.2 ¿Cuenta con un padrón de beneficiarios?

- Existencia de un padrón de beneficiarios y de mecanismos de validación del padrón; pertinencia en la frecuencia de validación del padrón; entre otros.

##### 4.3 ¿Cuenta con un comunicado de incorporación al programa a los beneficiarios?

- Mecanismos a través de los cuales la población se entera de que está en el programa o de que no fue aceptado, mecanismos para comunicar los derechos y obligaciones a los beneficiarios, así como la fecha y lugar de entrega de los apoyos que recibirá.

##### 4.4 ¿Cuáles son los cuellos de botella y buenas prácticas respecto de los beneficiarios?

- Adecuación de la normatividad a este proceso para el logro de los objetivos.
- Existencia de buenas prácticas en el proceso
- Sugerencias de cómo se puede mejorar la realización de proceso.

##### 4.5 ¿Cuáles son los insumos y productos del proceso de beneficiarios?

- Percepción sobre la oportunidad y suficiencia en que son entregados los insumos que requiere para llevar a cabo este proceso.
- Percepción sobre la eficacia y suficiencia con la que son entregado los productos de este proceso.
- Dificultades en la coordinación entre las áreas (u otras entidades) para llevar a cabo el proceso en tiempo y forma.

## 5. Producción de bienes y/o servicios

Descripción general: Mecanismos a través de los cuales se obtienen los bienes y servicios que serán entregados a los beneficiarios del programa.

### Temas generales:

5.1 ¿Cuáles son los mecanismos para la obtención de apoyos y/o servicios del programa?

- Mecanismos para la obtención de apoyos que serán entregados a la población; orden de gobierno (y en su caso entidad) responsable de obtener los apoyos; personal involucrado en la obtención de apoyos; mecanismos de control de calidad de los bienes o servicios; etc.

5.2 ¿Cuál es el proceso respecto de la transferencia de recursos y/o bienes a los beneficiarios?

- Descripción de cómo llegan los recursos para ser entregados a los beneficiarios o bien para la adquisición de bienes o servicios; responsables de la entrega y administración de recursos; entre otros.

5.3 ¿Cuáles son los cuellos de botella y buenas prácticas de los bienes y servicios?

- Adecuación de la normatividad a este proceso para el logro de los objetivos.
- Existencia de buenas prácticas en el proceso
- Sugerencias de cómo se puede mejorar la realización de proceso.

5.4 ¿Cuáles son los insumos y productos del proceso de los bienes y servicios?

- Percepción sobre la oportunidad y suficiencia en que son entregados los insumos que requiere para llevar a cabo este proceso.
- Percepción sobre la eficacia y suficiencia con la que son entregado los productos de este proceso.
- Dificultades en la coordinación entre las áreas (u otras entidades) para llevar a cabo el proceso en tiempo y forma.

## 6. Distribución de apoyos

Descripción general: Proceso a través del cual se envía el apoyo del punto de origen (en donde se obtuvo dicho bien o servicio) al punto de destino final (en donde se encuentra el beneficiario del programa).

### Temas generales:

6.1 Describa los mecanismos por los cuales se envía el apoyo a los puntos de entrega

- Existencia de mecanismos estandarizados para llevar los apoyos al punto de entrega; suficiencia de los insumos para entregar los apoyos a tiempo (infraestructura, transporte y de personal); pertinencia de los mecanismos para llevar los apoyos al punto de entrega; etc.

6.2 ¿Cuáles son los cuellos de botella y buenas prácticas en la distribución de apoyos?

- Adecuación de la normatividad a este proceso para el logro de los objetivos.
- Existencia de buenas prácticas en el proceso



- Sugerencias de cómo se puede mejorar la realización de proceso.

### 6.3 ¿Cuáles son los insumos y productos del proceso en la distribución de apoyos?

- Percepción sobre la oportunidad y suficiencia en que son entregados los insumos que requiere para llevar a cabo este proceso.
- Percepción sobre la eficacia y suficiencia con la que son entregado los productos de este proceso.
- Dificultades en la coordinación entre las áreas (u otras entidades) para llevar a cabo el proceso en tiempo y forma.

## 7. Entrega de apoyos

Descripción general: Mecanismos y acciones por los cuales los beneficiarios o afiliados solicitan o reciben los diferentes servicios o tipos de apoyo.

### Temas generales:

#### 7.1 Describa de los mecanismos por los cuales se entregan los apoyos a los beneficiarios:

- Existencia de mecanismos estandarizados; existencia de controles para la entrega de apoyos; percepción sobre el personal que realiza la entrega (características que debe cumplir y si se cuentan con ellas), etc.

#### 7.2 ¿Conoce sobre la existencia de mecanismos o procedimientos de corresponsabilidad?

- Existencia de procedimientos estandarizados que verifiquen el cumplimiento de -obligaciones por parte del beneficiario; mecanismos para informar a los beneficiarios sobre su cumplimiento de las corresponsabilidades; percepción sobre la viabilidad y pertinencia de las corresponsabilidades; percepción sobre la claridad y adecuación de los criterios de corresponsabilidad considerando el tipo de beneficiarios.
- Existencia de presiones por parte de grupos de influencia (partidos políticos, grupos religiosos, asociación de colonos, entre otros) para condicionar los apoyos.

#### 7.3 ¿Cuáles son los puntos de entrega del apoyo?

- Descripción del punto de entrega (pertinencia del número de puntos de entrega y de su ubicación).

#### 7.4 ¿Cuáles son los cuellos de botella y buenas prácticas de la entrega del bien y/o servicio?

- Adecuación de la normatividad a este proceso para el logro de los objetivos.
- Existencia de buenas prácticas en el proceso
- Sugerencias de cómo se puede mejorar la realización de proceso.

#### 7.5 ¿Cuáles son los insumos y productos del proceso?

- Percepción sobre la oportunidad y suficiencia en que son entregados los insumos que requiere para llevar a cabo este proceso.
- Percepción sobre la eficacia y suficiencia con la que son entregado los productos de este proceso.

- Dificultades en la coordinación entre las áreas (u otras entidades) para llevar a cabo el proceso en tiempo y forma.

## **8. Seguimiento a beneficiarios posterior a la entrega**

Descripción general: Acciones y mecanismos mediante los cuales el programa comprueba que los apoyos entregados a la población objetivo son utilizados y funcionan de acuerdo con el objetivo planteado.

### **Temas generales:**

8.1 Describa los mecanismos para el seguimiento de beneficiarios posterior a la entrega:

- Existencia de mecanismos de seguimiento después de la entrega del apoyo; descripción de los procedimientos que se llevan a cabo para el seguimiento a beneficiarios después de la entrega; periodicidad con la que se les da seguimiento; verificación de que el sistema de monitoreo (o su similar) demuestre que los beneficiarios utilizan el apoyo.

8.2 ¿Cuál es la cobertura del programa?

- Número de beneficiarios a los que se les da seguimiento después de la entrega del apoyo;
- Mecanismos por los cuales se seleccionan a los beneficiarios a los que se les dará seguimiento;

8.3 ¿Cuáles son los contactos con los beneficiarios?

- Existencia de mecanismos por los cuales el beneficiario pueda quejarse; mecanismo de atención a las quejas y sugerencias;

8.4 ¿Cuáles son los cuellos de botella y buenas prácticas?

- Adecuación de la normatividad a este proceso para el logro de los objetivos.
- Existencia de buenas prácticas en el proceso
- Sugerencias de cómo se puede mejorar la realización de proceso.

8.5 ¿Cuáles son los insumos y productos del proceso?

- Percepción sobre la oportunidad y suficiencia en que son entregados los insumos que requiere para llevar a cabo este proceso.
- Percepción sobre la eficacia y suficiencia con la que son entregado los productos de este proceso.
- Dificultades en la coordinación entre las áreas (u otras entidades) para llevar a cabo el proceso en tiempo y forma.

## ANEXO XV. INFORME FOTOGRÁFICO

Se presenta la evidencia fotográfica de las reuniones virtuales y entrevistas que se ejecutaron para dar cumplimiento a los requerimientos de esta evaluación.

### 1ra Reunión con las áreas involucradas para una la descripción detallada de la estructura del proyecto de Evaluación del Programa Presupuestario K016 Rehabilitación y Mantenimiento de Infraestructura Pública



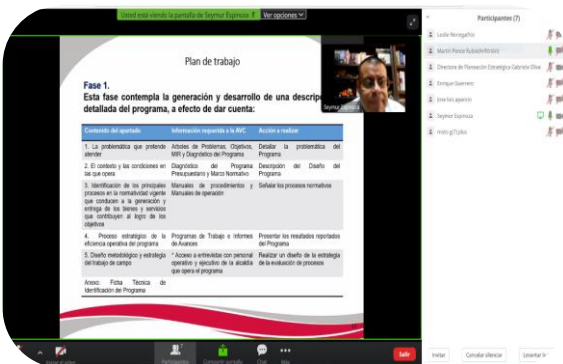
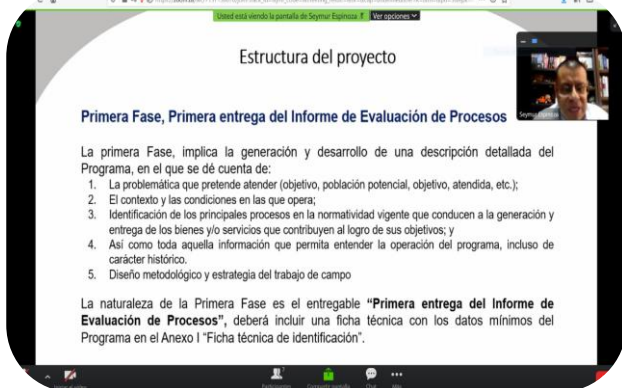
**Fecha: 7 de mayo de 2021**

**Descripción:** Se dio inicio con la reunión virtual presentando las áreas involucradas para la entrega de informes y entrevistas de apoyo que integrarán el documento de evaluación.

Se describió el Plan de Trabajo, con la incorporación de un cronograma de entrega para su cumplimiento en tiempo y en forma.

El plan de Trabajo será distribuido en una primera, segunda y tercera entrega del informe de evaluación, de procesos.

Al finalizar, se fijó una fecha para la próxima reunión.



## 2da Reunión con las áreas involucradas para una la descripción detallada de la estructura del proyecto de Evaluación del Programa Presupuestario K016 Rehabilitación y Mantenimiento de Infraestructura Pública



**Fecha: 31 de mayo de 2021**

Descripción: La reunión se inició con todas las medidas de seguridad sanitarias contra el SARS-CoV-2; en todo momento se utilizó el cubrebocas, y el uso de gel antibacterial.

Entre los asistentes se mencionan la Dirección de Planeación y Evaluación, la Dirección General de Desarrollo Urbano, la Oficina de Presupuesto, el Área Administrativa y de Recursos Humanos de la Alcaldía Venustiano Carranza.

Durante la reunión se presentaron las entrevistas técnicas para la construcción del proceso de evaluación del programa, e incorporación de información relevante.






Consultoría para la Evaluación de Procesos de los Programas ejercidos durante 2020 con Fondos Federales de la Alcaldía Venustiano Carranza de la Ciudad de México; Programa presupuestario K016 Rehabilitación y Mantenimiento de Infraestructura Pública.

**SEYMUR ESPINOZA**  
Consultor Especializado

**LISTA DE ASISTENCIA**

Fecha: 31 de Mayo 2021      Actividad: Reunión de Trabajo

Nombre	Área de adscripción	Cargo / Función administrativa	Firma
RODRIG PROVEDO PEREZ	D. A. O. D. U.	Subdirector Técnico	
Pablo U. Arias Hernandez	D. G. O. D. U.	Jefe de Planeación de DU	
Salvador Ibañez Hernández	D. G. O. D. U.	Personal de Nom. B	
Sergio González Tróche	DEPE	Jefe Planeación	
Araceli López Jara	Presupuesto	Jefe de Oficina	
Barbara Espinosa	PRESUPUESTO	A	
Enrique Espinoza	D. G. O. D. U.	Jefe de Planeación	
MARTIN PONCE MORA	DEPE	Jefe de Planeación	
Alejandro Sánchez Santalaya	D. G. O. D. U.	Jefe de Planeación	
Claudia Juarez Monte Lopez	DEPE	Área Administrativa	

Mtro. Seymour Espinoza Camacho RFC: EICS7107109F6  
Calle Adolfo López Mateos #18 Mz. 251, Col. Coronel José Antonio Torres  
C.P. 55128, Ecatepec de Morelos, Estado de México  
Tel: (55) 1335 2557 Correo: seymourec@gmail.com

## ÍNDICE DE TABLAS

<i>Tabla 1 Actividades Institucionales relacionadas con los Procesos Sustantivos de las Direcciones.....</i>	32
<i>Tabla 2 Planeación de la Obra Pública por Contrato .....</i>	35
<i>Tabla 3 Programación, Control y Seguimiento de Obras por Administración Directa .....</i>	37
<i>Tabla 4 Control y seguimiento a la Ejecución de Obras y Servicios por Contrato.</i>	38
<i>Tabla 5 Derribo de Árboles en Vías Secundarias.....</i>	42
<i>Tabla 6 Mantenimiento de Áreas Verdes .....</i>	43
<i>Tabla 7 Poda de Árboles en Vías Secundarias .....</i>	45
<i>Tabla 8 Mantenimiento a la Red de Alumbrado Público.....</i>	46
<i>Tabla 9 Ampliación de la Red de Alumbrado Público.....</i>	47
<i>Tabla 10 Mantenimiento a Centros Deportivos .....</i>	49
<i>Tabla 11 Mantenimiento a Módulos Deportivos .....</i>	50
<i>Tabla 12 Propuesta de Modificación a la Normatividad del Programa .....</i>	81
<i>Tabla 13 Catalogo del Fondo de Aportaciones para la Infraestructura SocialFuente: Tomado del Programa de Capacitación FAIS 2021, p. 20 .....</i>	86
<i>Tabla 14 Propuesta de Procedimiento del Programa Presupuestal K016.....</i>	91
<i>Tabla 15 Análisis FODA .....</i>	103
<i>Tabla 16 Sistema de Monitoreo e Indicadores de Gestión del Programa .....</i>	105
<i>Tabla 17 Meta programada .....</i>	105
<i>Tabla 18 Instrumentos de Recolección de Información de la Evaluación de Procesos del Programa.....</i>	107

## ÍNDICE DE ILUSTRACIONES

<i>Ilustración 1</i> Árbol de Problemas.....	11
<i>Ilustración 2.</i> Árbol de Objetivos.....	12
<i>Ilustración 3</i> Equivalencia de Procesos Conforme al Modelo General .....	53
<i>Ilustración 4</i> Estructura del Fondo de Aportaciones para la Infraestructura Social FAIS .....	85
<i>Ilustración 5</i> Análisis del Presupuesto Base en Resultados PbRS.....	88
<i>Ilustración 6</i> Operación del Programa K016.....	89

## FUENTES

- Alcaldía Venustiano Carranza (2018) Programa Provisional de Gobierno de la Alcaldía Venustiano Carranza. Disponible en: <https://www.vcarranza.cdmx.gob.mx/menutrans/documentos/2019/Programa%20Provisional%20de%20Gobierno.pdf>
- Alcaldía Venustiano Carranza (2021) Cuenta pública 2020 de la Alcaldía Venustiano Carranza.
- Alcaldía Venustiano Carranza (2021) Informe de avance trimestral al Primer trimestre del apartado B. Disponible en: <https://www.vcarranza.cdmx.gob.mx/menutrans/documentos/2021/ejepre/IA-T-APARTADO%20B%20ENERO-MARZO%202021.pdf>
- Alcaldía Venustiano Carranza (2021) Programa Operativo Anual 2021 de la Alcaldía Venustiano Carranza. Disponible en: [https://www.vcarranza.cdmx.gob.mx/menutrans/documentos/2021/ejepre/POA\\_2021%20Alcald%3%ADa%20Venustiano%20Carranza.pdf](https://www.vcarranza.cdmx.gob.mx/menutrans/documentos/2021/ejepre/POA_2021%20Alcald%3%ADa%20Venustiano%20Carranza.pdf)
- Alcaldía Venustiano Carranza. Manual Administrativo. Disponible en <https://www.vcarranza.cdmx.gob.mx/menutrans/manualadmin.html>
- Consejo Nacional de Evaluación CONEVAL (2021). Disponible en <https://www.coneval.org.mx/coordinacion/Documents/monitoreo/normativa/LineamientosISD2021.pdf>
- Estados Unidos Mexicanos (2019) Plan Nacional de Desarrollo 2019-2024. Disponible en: [https://www.dof.gob.mx/nota\\_detalle.php?codigo=5565599&fecha=12/07/2019](https://www.dof.gob.mx/nota_detalle.php?codigo=5565599&fecha=12/07/2019)
- Gobierno de la Ciudad de México (2019) Programa de Gobierno de la Ciudad de México 2019-2024. Disponible en: [https://plazapublica.cdmx.gob.mx/uploads/decidim/attachment/file/1/Plan\\_Gob\\_2019-2024.pdf](https://plazapublica.cdmx.gob.mx/uploads/decidim/attachment/file/1/Plan_Gob_2019-2024.pdf)
- INEGI. Resultados Generales del Censo de Población y Vivienda, 2020. Disponible en <https://censo2020.mx/>
- Registros administrativos de la Alcaldía Venustiano Carranza.

- Secretaría de Hacienda y Crédito Público. Presupuesto Basado en Resultados 2017. Disponible en [http://www.mexicox.gob.mx/assets/courseware/v1/c591632d6d22a5f169b626e2e9e09fd9/asset-v1:SHCP-UNAM+SDED17112X+2017\\_11+type@asset+block/Imprimible\\_M4\\_2017.pdf](http://www.mexicox.gob.mx/assets/courseware/v1/c591632d6d22a5f169b626e2e9e09fd9/asset-v1:SHCP-UNAM+SDED17112X+2017_11+type@asset+block/Imprimible_M4_2017.pdf)
- Secretaria de Hacienda y Crédito Público. Sistema de Evaluación del Desempeño 4 Modulo., 2017. Disponible en: [http://www.mexicox.gob.mx/assets/courseware/v1/c591632d6d22a5f169b626e2e9e09fd9/asset-v1:SHCP-UNAM+SDED17112X+2017\\_11+type@asset+block/Imprimible\\_M4\\_2017.pdf](http://www.mexicox.gob.mx/assets/courseware/v1/c591632d6d22a5f169b626e2e9e09fd9/asset-v1:SHCP-UNAM+SDED17112X+2017_11+type@asset+block/Imprimible_M4_2017.pdf)
- Entrevistas realizadas a diversas personas servidoras públicas de la Alcaldía Venustiano Carranza.



Contratación de una consultoría para la Evaluación de Procesos de los programas ejercidos durante 2020 con Fondos Federales asignados a la Alcaldía Venustiano Carranza de la Ciudad de México

*ALCALDÍA VENUSTIANO CARRANZA*  
2021

## Introducción

Los Municipios y Alcaldías en México han desarrollado un papel relevante como principales interlocutores entre el Gobierno Federal y la ciudadanía, ante esta relación se han construido mecanismos formales de comunicación para la solución de los mayores problemas de las localidades; en el marco del Federalismo Fiscal, el Fortalecimiento Hacendario Municipal se integra por Fondos y Programas (Ramo 28 y Ramo 33) con las que se busca que los gobiernos tengan la capacidad de cumplir con su plan de gobierno y atender las necesidades y problemáticas de sus territorios.

Si bien, es preciso mencionar que los programas presupuestarios transferidos de Gobierno Federal a los Gobiernos Locales, en especial el Programa Presupuestario K016 “Rehabilitación y Mantenimiento de Infraestructura Pública”, tiene una relación directa con los Fondos de Aportaciones para la Infraestructura Social (FAIS) en sus dos componentes Fondo de Infraestructura Social para las Entidades (FISE) y el Fondo de Aportaciones para el Fortalecimiento de los Municipios de las Demarcaciones Territoriales del Distrito Federal FISMDF. En este sentido, es importante mencionar que, para resaltar los alcances de las Finanzas Públicas en los gobiernos locales, es necesario identificar los mecanismos de Recaudación, Distribución y Evaluación ejemplificados metodológicamente mediante el Sistema Nacional de Coordinación Fiscal.

Para el proceso de evaluación se instrumentan las acciones de manera continua para fortalecer el Sistema de Evaluación y los Indicadores Estratégicos, de Gestión y de Resultados y se da un especial seguimiento a la ejecución del programa presupuestario a fin de contar con los suficientes elementos para valorar de manera cuantitativa y cualitativa su alcance e identificar de manera precisa el grado de cumplimiento de metas y objetivos.

# Índice

- I. Introducción
- II. Antecedentes
- III. Evaluación de Procesos
- IV. Objetivos de Evaluación
- V. Estructura de la Evaluación
- VI. Desarrollo de la Evaluación
- VII. Hallazgos y Resultados
- VIII. Consideraciones Finales

# Antecedentes

## Antecedentes

A partir del ejercicio 2015 se inició con la Evaluación de los Recursos Ejercidos en el año 2014, cuyo resultado permitió que, en el año 2016, además de realizar la Evaluación correspondiente, se promovieran los conceptos de **Presupuesto Basado en Resultados (PbR)**, **Sistema de Evaluación del Desempeño (SED)** y **Matrices de Indicadores de Resultados (MIR)**.

Con la Evaluación de Desempeño a los Fondos Federales asignados al Órgano Político Administrativo en el ejercicio 2017, se generaron insumos y se establecieron mecanismos para avanzar en la implementación de un Sistema de Evaluación del Desempeño.

En 2018, con la Evaluación de Desempeño a los Fondos Federales asignados al Órgano Político Administrativo en el ejercicio 2017, se generaron insumos y se establecieron mecanismos para avanzar en la implementación de un SED consistente.

Para el año 2019, se realizó una Evaluación de Desempeño y de Procesos, que permitieron la actualización y retroalimentación de los Programas ejercidos en 2018 con fondos Asignados a la antes Delegación, hoy Alcaldía Venustiano Carranza de la Ciudad de México, además de la consolidación del sistema de control interno institucional en cada uno de sus componentes.



## Antecedentes

A finales del ejercicio 2019 se emitió la Ley del Sistema de Planeación del Desarrollo de la Ciudad de México, en donde se señala el proceso integral de planeación, mismo que debe ser observado, el cual contempla cinco etapas:



Las cinco etapas funcionan en un ciclo continuo que permite la mejora de los procesos y de los programas a cargo de la Ciudad de México y de sus Alcaldías.

## Antecedentes

En este contexto, con la búsqueda de la mejora de los procesos y en cumplimiento a los enfoques transversales, los Derechos Humanos y en cumplimiento al Programa de Gobierno de la Ciudad de México 2019–2024, el Programa de Gobierno de la Alcaldía 2019-2021 y la Ley del Sistema de Planeación del Desarrollo de la Ciudad de México, se debe **actualizar, complementar y consolidar los componentes que integran el Sistema de Evaluación del Desempeño en la Alcaldía Venustiano Carranza.**

Por lo que, se contrató a un consultor para la **realización de una Evaluación de Procesos del Programa Presupuestario K016 *Rehabilitación y Mantenimiento de Infraestructura Pública***, pues es un Programa Presupuestario cuya base está sujeta al Fondo de Aportaciones para la Infraestructura Social (FAIS) y el Fondo de Aportaciones para el Fortalecimiento de los Municipios de las Demarcaciones Territoriales del Distrito Federal (Hoy Ciudad de México).

Alcaldía Venustiano Carranza



# Evaluación de Procesos



## Evaluación de Procesos

La Evaluación de Procesos brinda información para contribuir a la mejora de la gestión operativa de los programas. Esta evaluación es una de las de mayor utilidad para fortalecer y mejorar la implementación de los programas. (CONEVAL, 2019)

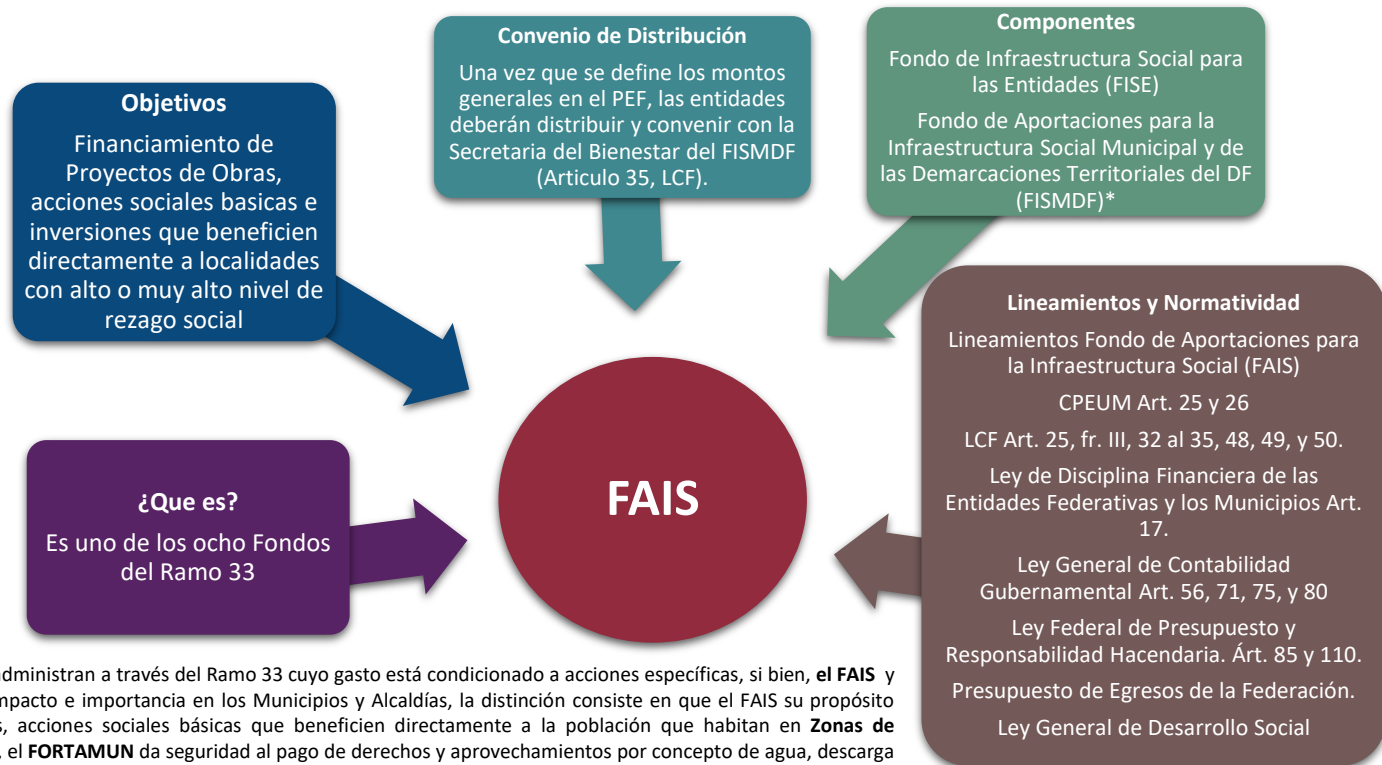
Es así, como la Matriz de Indicadores para Resultados MIR se ha consolidado como la herramienta fundamental para el diseño, seguimiento y evaluación de los Pp al ser parte del conjunto de herramientas metodológicas establecidos por el PbR-SED.



Fuente: Tomado de la SHCP 2017 y el CONEVAL 2017. Seguimiento de los Programas Presupuestarios y del Gasto Federalizados, pág. 27

## Evaluación de Procesos

El Programa Presupuestario K016 “Rehabilitación y Mantenimiento de Infraestructura Pública”, tiene una relación directa con **el Fondos de Aportaciones para la Infraestructura Social (FAIS) en sus dos componentes el Fondo de Aportaciones para el Fortalecimiento de los Municipios de las Demarcaciones Territoriales del Distrito Federal (FISMDF) y el Fondo de Infraestructura Social para las Entidades (FISE)**



- **Nota:** Las Aportaciones se administran a través del Ramo 33 cuyo gasto está condicionado a acciones específicas, si bien, **el FAIS** y el **FORTAMUN** tienen un impacto e importancia en los Municipios y Alcaldías, la distinción consiste en que el FAIS su propósito esencial es financiar obras, acciones sociales básicas que beneficien directamente a la población que habitan en **Zonas de Atención Prioritarias (ZAP)**, el **FORTAMUN** da seguridad al pago de derechos y aprovechamientos por concepto de agua, descarga de aguas residuales y a la atención directamente vinculadas a la Seguridad Pública. **El FAIS** contiene los elementos básicos a nivel normativo que los Gobiernos Locales deben conocer en sus dos componentes: **El Fondo para la Infraestructura Social Municipal y de las Demarcaciones Territoriales del Distrito Federal (FISMDF)** que representa el **87.88%** del monto total FAIS asignado, mientras que para el **Fondo de Infraestructura Social de las Entidades (FISE)** es del **12.12%** del total. Tomado de la Secretaría del Bienestar. *Tomado del Programa de capacitación FAIS 2021.*

# Objetivos de la Evaluación

# Objetivos de la Evaluación

## Objetivo General

Realizar un análisis sistemático de la gestión operativa del Programa Presupuestario K016 Rehabilitación y Mantenimiento de Infraestructura Pública, que permita valorar si dicha gestión cumple con lo necesario para el logro de las metas y objetivo del Programa. Así como, hacer recomendaciones que permitan la instrumentación de mejoras.

## Objetivos Específicos

1. Aplicar la metodología establecida por el Consejo Nacional de Evaluación de la Política de Desarrollo Social (CONEVAL) y la Secretaría de Hacienda y Crédito Público (SHCP) para realizar la Evaluación de Procesos.
2. Describir la gestión operativa del Programa mediante sus procesos, en los distintos niveles de desagregación geográfica donde se lleva a cabo.
3. Identificar y analizar los problemas o limitantes, tanto normativos como operativos, que obstaculizan la gestión del Programa, así como las fortalezas y buenas prácticas que mejoran la capacidad de gestión del mismo.
4. Analizar si la gestión y la articulación de los procesos contribuyen al logro del objetivo del Programa.
5. Elaborar recomendaciones generales y específicas.

# Estructura de la Evaluación

## Estructura de Evaluación

Para el desarrollo de la Evaluación de Procesos se contempló la realización de tres fases, las cuales contemplan:



### Fase 1

- Implica la generación y desarrollo de una descripción detallada del Programa



### Fase 2

- Considera la descripción a profundidad del desarrollo de los procesos que se llevan a cabo en el Programa



### Fase 3

- Esta fase contempla la exposición de los resultados encontrados y las consideraciones relevantes para la mejora de la Gestión Pública

# Estructura de Evaluación

## Evaluación Fase 1

La primera Fase, implicó la generación y desarrollo de una descripción detallada del Programa, en el que se da cuenta de:

- La problemática que pretende atender (objetivo, población potencial, población atendida, etc.)
- El contexto y las condiciones en las que opera
- Identificación de los principales procesos en la normatividad vigente que conducen a la generación y entrega de los bienes y/o servicios que contribuyen al logro de sus objetivos
- Así como toda aquella información que permita entender la operación del programa, incluso de carácter histórico
- Diseño metodológico y estrategia del trabajo de campo

La naturaleza de la Primera Fase es el entregable “*Primera entrega del Informe de Evaluación de Procesos*”, se incluyó una ficha técnica con los datos del Programa en el Anexo I “*Ficha técnica de identificación*”.

# Estructura de Evaluación

## Evaluación Fase 2

En esta Segunda Fase, se presentó el entregable “**Segunda entrega del Informe de Evaluación de Procesos**”, el cual comprende el siguiente contenido:

1. Descripción y análisis de los procesos del Programa K016 Rehabilitación y mantenimiento de infraestructura pública
2. Hallazgos y Resultados

## Evaluación Fase 3

Informe final de la evaluación de procesos del Programa K016 Rehabilitación y mantenimiento de infraestructura pública, contempló los siguientes apartados:

1. Resumen Ejecutivo
2. Índice
3. Introducción
4. Descripción del Programa presupuestario K016 Rehabilitación y mantenimiento de infraestructura pública.
5. Diseño metodológico y estrategia del trabajo de campo
6. Descripción y análisis de los procesos del Programa presupuestario K016 Rehabilitación y mantenimiento de infraestructura pública.
7. Hallazgos y resultados
8. Recomendaciones y conclusiones



## Estructura de Evaluación






El Informe final de la Evaluación de Procesos del Programa K016 Rehabilitación y mantenimiento de infraestructura pública, contempló los siguientes anexos:

- I. Ficha técnica de identificación del Programa presupuestario K016 Rehabilitación y mantenimiento de infraestructura pública.
- II. Ficha de identificación y equivalencia de procesos
- III. Flujogramas del Programa presupuestario K016 “Rehabilitación y mantenimiento de infraestructura pública”.
- IV. Grado de Consolidación Operativa
- V. Límites, articulación, insumos y recursos, productos y sistema de información de los procesos.
- VI. Propuesta de modificación a la normatividad
- VII. Análisis FODA del Programa
- VIII. Recomendaciones del programa
- IX. Sistema de monitoreo e indicadores de gestión
- X. Trabajo de campo realizado

# Desarrollo de la Evaluación

## Desarrollo de la Evaluación

Como parte del desarrollo de la Evaluación, se realizó el análisis de información documental e información pública; y, se aplicaron entrevistas con la principales áreas que intervienen en desempeño del Programa. Este manejo de información, tuvo como propósito identificar:

-  Documentos que normen los procesos.
-  Conocimiento de los procesos normados.
-  Estandarización de los procesos.
-  Existencia de un sistema de monitoreo.
-  Existencia de un sistema de mejoras.

# Desarrollo de la Evaluación

## Trabajo presencial / de campo: Aplicación de Entrevistas

Conforme a la metodología se realizaron Entrevistas a diversos servidores públicos de distintas áreas de la Alcaldía.

Se aplicaron entrevistas en dos modalidades:

Entrevistas semiestructuradas aplicadas de manera presencial

Entrevistas semiestructuradas aplicadas documentalmente

Para lo cual se tomo en aplicó el instrumento de recolección de información de la Evaluación de Procesos del Programa que consideraba, las siguientes etapas:

1. Planeación
2. Difusión
3. Solicitud de apoyos
4. Selección de beneficiarios
5. Producción de bienes y/o servicios
6. Distribución de apoyos
7. Entrega de apoyos
8. Seguimiento a beneficiarios posterior a la entrega

# Desarrollo de la Evaluación

## Revisión de los Procesos sustantivos

Se identificó que la Dirección General de Obras y Desarrollo Urbano tiene la facultad de participar activamente en el mantenimiento y rehabilitación de la infraestructura pública de la Alcaldía Venustiano Carranza mediante la Ejecución de Obras de Administración Directa o por contrato.

Conforme a lo enunciado los procesos sustantivos son:

1. Planeación de la Obra Pública por Contrato
2. Programación, Control y Seguimiento a la Ejecución de Obras por Administración Directa
3. Control y seguimiento a la ejecución de obras y servicios por contrato

Asimismo se observó que los procesos se encuentran mapeados y referenciados en el Manual Administrativo de la Alcaldía Venustiano Carranza.

# Desarrollo de la Evaluación

## Revisión de Procesos Sustantivos complementarios

Se observaron procesos sustantivos complementarios necesarios para el funcionamiento del programa presupuestal, toda vez que mediante dichas acciones la Dirección General de Obras y Desarrollo Urbano, se allega de aquellas zonas en donde es necesaria la implementación del programa, derivado de los resultados de mantenimiento implementados por la Dirección General de Servicios Urbanos y la Dirección General de Desarrollo Social, siendo:

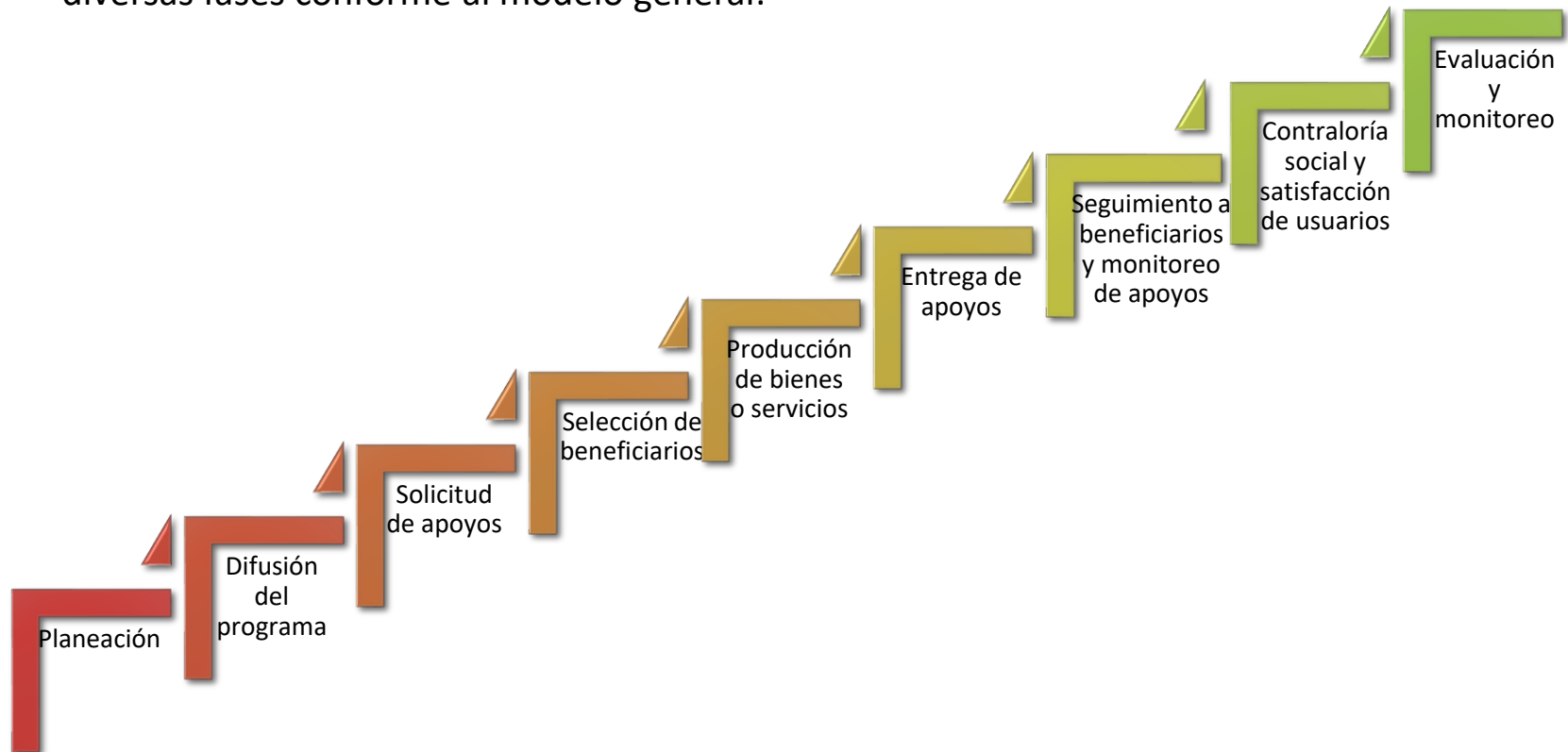
- Derribo de Árboles en Vías Secundarias
- Mantenimiento de Áreas Verdes
- Poda de Árboles en Vías Secundarias
- Mantenimiento a la Red de Alumbrado Público
- Ampliación de la Red de Alumbrado Público
- Mantenimiento a Centros Deportivos
- Mantenimiento a Módulos Deportivos

Mismos que se encuentran mapeados en el Manual Administrativo de la Alcaldía Venustiano Carranza.

# Hallazgos y Resultados

## Hallazgos y Resultados

La existencia de procesos mapeados e inventariados fortalecen la consistencia y operación del Programa Presupuestario K016 en la Alcaldía Venustiano Carranza, en sus diversas fases conforme al modelo general:





# Hallazgos y Resultados

## Planeación

Se observó la implementación y puesta en marcha de procesos institucionales para la formulación de las etapas de planeación, programación y presupuestación, destacando:

- Se formula y emite el Plan Estratégico de la Alcaldía, en donde se perfilan las actividades institucionales que realizará la Alcaldía en el mediano plazo, así como la alineación y coordinación con el Plan Nacional de Desarrollo y el Programa de Gobierno de la Ciudad de México.
- Se observaron procesos institucionalizados para la formalización y programación del anteproyecto del presupuesto de egresos, en donde se realizan los techos presupuestales y se presupuesta el origen de los mismos.

## Difusión

La Alcaldía cuenta con procesos institucionalizados de difusión destacando la publicación continua de información a través de la página oficial de Alcaldía Venustiano Carranza, la cual es accesible al público en general y con ello a los beneficiarios del programa. Dicha difusión se da al inicio, en el proceso y en el término de la ejecución de los trabajos.

Asimismo, se colocan mantas en las obras públicas, donde se están realizando los trabajos y en las que se informa a la población del tipo de obra a realizar y la población beneficiada.

Asimismo, en dicho tema destaca la implementación de acciones adjetivas por parte de la Dirección Ejecutiva de Participación Ciudadana, la cual se encarga de comunicar a la ciudadanía sobre las obras que serán realizadas por la Alcaldía.

# Hallazgos y Resultados

## Solicitud de apoyos

Se observó que en los procesos que administra la Dirección General de Obras y Desarrollo Urbano, se realiza con base en las demandas de la ciudadanía que son ingresadas a través del CESAC y mediante oficios de solicitudes de servicios y de obra pública, por parte de los ciudadanos y de las distintas áreas de la Administración Públicas de la Ciudad de México.

Asimismo, dichos aspectos son contemplados como fuentes de solicitud y peticiones ciudadanas, destacando en los procesos sustantivos:

1. Programación, Control y Seguimiento a la Ejecución de Obras por Administración Directa
2. Planeación de la Obra Pública por Contrato

## Selección de beneficiarios

A partir de las peticiones y solicitudes ciudadanas, se observa la existencia de procedimientos para la selección de las acciones a implementar en mantenimiento y rehabilitación de la infraestructura pública.

# Hallazgos y Resultados

## Entrega de apoyos

Por su naturaleza las obras de mantenimiento y rehabilitación se implementan en sitio, por: la Dirección General de Obras y Desarrollo Urbano, la Dirección General de Servicios Urbanos y la Dirección General de Desarrollo Social; del cual, en los procesos se observa la existencia de mecanismos para notificar la realización de la culminación de las obras.

Por lo que, la entrega de las obras se realiza a través de una Acta de Entrega-Recepción de la obra pública ejecutada, en las que participan los Comités de Participación Ciudadana.

## Contraloría y satisfacción de usuarios

La Alcaldía cuenta con una Contraloría, la cual se encarga de monitorear y fiscalizar los procedimientos y procesos.

Adicionalmente, se cuenta con el procedimiento de Atención y Gestión a Quejas Ciudadanas de la Alcaldía.

## Evaluación y monitoreo

Se da cuenta del *avance* mediante la Matriz de Indicadores para Resultados y el ejercicio de rendición de cuentas de los recursos públicos utilizados en el mismo.

# Consideraciones Finales

## Consideraciones finales

El Programa Presupuestal K016 “Rehabilitación y Mantenimiento de Infraestructura Pública”, tiene una relación directa con los Fondos de Aportaciones para la Infraestructura Social (FAIS) lo que constituye uno de los instrumentos financieros más importantes que impacta en la resolución de problemáticas de infraestructura en la Alcaldía Venustiano Carranza. A continuación se identifica el siguiente análisis FODA:

FORTALEZAS	DEBILIDADES
<ul style="list-style-type: none"><li>• Se observó la existencia del Manual Administrativo de la Alcaldía Venustiano Carranza en la cual se establecen los procesos que intervienen en el programa presupuestario.</li><li>• En las entrevistas se observó que los operadores y ejecutores conocen de la existencia del Manual Administrativo y la normatividad involucrada en los procesos del Programa Presupuestario.</li></ul>	<ul style="list-style-type: none"><li>• No se observó el correcto funcionamiento de la Matriz para Indicadores de Resultados del Programa Presupuestario, por lo que se deben realizar acciones para el fortalecimiento de la rendición de cuentas.</li></ul>
OPORTUNIDADES	AMENAZAS
<ul style="list-style-type: none"><li>• Se observó la existencia de procesos sustantivos y adjetivos, sin embargo, estos últimos no se encuentran involucrados en las etapas directas de los procesos sustantivos.</li><li>• En los procesos se consideran las demandas ciudadanas y las requisiciones de otras áreas por lo cual se cuenta con mecanismos para la implementación sistemática de mejoras, sin embargo, se considera que es posible el consolidar dicha etapa mediante el fortalecimiento de dichos mecanismos de manera sistemática.</li></ul>	<ul style="list-style-type: none"><li>• Cambios normativos para el funcionamiento de los procesos del programa presupuestario.</li><li>• Desactualización sobre el conocimiento de las etapas de cada uno de los procesos involucrados en el programa presupuestario por parte de los servidores públicos.</li><li>• Rotación del personal involucrado en la ejecución de los procesos.</li></ul>

## Consideraciones finales

- Se observó la existencia del Manual Administrativo de la Alcaldía Venustiano Carranza en la cual se establecen los procesos que intervienen en el programa presupuestario.
- En las entrevistas se observó que los operadores y ejecutores conocen de la existencia del Manual Administrativo, así como de las normas federales y estatales que le son aplicables a la ejecución de los procesos del programa presupuestario.
- Derivado de su naturaleza los procesos se encuentran identificados por Unidades Responsables específicas por lo cual son utilizados en la operación del proceso.
- Se observó la existencia de procesos adjetivos que permiten orientar y regular el sistema de monitoreo y de medición de resultados.
- En los procesos se consideran las demandas ciudadanas y las requisiciones de otras áreas, por lo cual se cuenta con mecanismos para la implementación sistemática de mejoras.
- Se cuenta con instrumentos programáticos y presupuestales que permiten fortalecer y retroalimentar los ejercicios de planeación para la ejecución de las acciones del programa presupuestario.
- Se tienen identificados los procesos para la recepción y generación de acciones para atender a las demandas ciudadanas y se cuenta con mecanismos diseñados y acordes con el marco normativo y las diversas áreas que intervienen en sus tramos de control.

## Consideraciones finales

La Evaluación de Proceso implica contrastar el deber ser con la realidad e identificar los puntos que se deben mejorar para optimizar la implementación del Programa presupuestario. La metodología de investigación empleada en este tipo de evaluación es cualitativa, haciendo uso de distintos tipos de entrevistas y haciendo un importante trabajo de gabinete.

Cabe mencionar que los principales actores del SED son las dependencias y entidades locales, como es el caso de la Alcaldía Venustiano Carranza, la SHCP y el CONEVAL que están a cargo de esta evaluación; por su parte la Cámara de Diputados es quien recibe los informes de evaluaciones, para su consideración en la asignación de los recursos.

### Se propone

1. **Capacitar y actualizar** permanentemente a los cuadros directivos, técnicos y operativos de la Alcaldía Venustiano Carranza.
2. **Impulsar la modernización administrativa y profesionalización** de las áreas involucradas en ejercer programas presupuestales.
3. **Desarrollar una Estrategia Integral de formación técnica** con los Funcionarios Públicos de la Alcaldía, que incluya actividades presenciales o virtuales como Talleres, Seminarios, Foros Temáticos, Cursos de Especialización hacendaria, a efecto de compensar las carencias administrativas.



**Mtro. Seymour Espinoza Camacho**  
**RFC: EICS7107109F6**

Calle Adolfo López Mateos #18 Mz. 251,  
Col. Coronel José Antonio Torres, C.P. 55128  
Ecatepec de Morelos, Estado de México  
**Cel: (55) 1335 2557**  
**Correo: seymourec@gmail.com**

**¡Gracias!**



Formato para la Difusión de los Resultados de las Evaluaciones  
Trimestre: Enero - Diciembre 2021

Unidad Responsable del Gasto: Alcaldía Venustiano Carranza

1. Descripción de la evaluación

1.1 Nombre de la evaluación:	Evaluación de Procesos de los Programas Ejercidos durante 2020 con Fondos Federales Asignados a la Alcaldía Venustiano Carranza de la Ciudad de México
1.2 Fecha de inicio de la evaluación (dd/mm/aaaa):	03 de mayo 2021
1.3 Fecha de término de la evaluación (dd/mm/aaaa):	25 de junio 2021
1.4 Nombre de la persona responsable de darle seguimiento a la evaluación y nombre de la unidad administrativa a la que pertenece:	
Nombre: Lic. Martín Ponce Rubio.- Subdirector de Planeación y Evaluación	Unidad administrativa: Dirección Ejecutiva de Planeación y Fomento Económico
1.5 Objetivo general de la evaluación:	<p>Realizar un análisis sistemático de la gestión operativa del Programa presupuestario K016 Rehabilitación y mantenimiento de infraestructura pública, que permita valorar si dicha gestión cumple con lo necesario para el logro de las metas y objetivo del Programa; así como hacer recomendaciones que permitan la instrumentación de mejoras.</p> <p>En virtud de que la Alcaldía no cuenta con la suficiencia presupuestaria que requiere la evaluación de procesos para la totalidad de los programas ejercidos durante 2020 con fondos federales asignados a la Alcaldía, la evaluación de procesos atenderá únicamente al programa presupuestario K016 Rehabilitación y Mantenimiento de Infraestructura Pública, cuya base esta sujeta al Fondo de Aportaciones para la Infraestructura Social (FAIS) y al Fondo de Aportaciones para el Fortalecimiento de los Municipios y de las Demarcaciones Territoriales del Distrito Federal (hoy Ciudad de México) FORTAMUN.</p>
1.6 Objetivos específicos de la evaluación:	<ol style="list-style-type: none"> <li>1. Aplicar la metodología establecida por el Consejo Nacional de Evaluación de la Política de Desarrollo Social (CONEVAL) y la Secretaría de Hacienda y Crédito Público (SHCP) para realizar la Evaluación de Procesos.</li> <li>2. Describir la gestión operativa del Programa mediante sus procesos, en los distintos niveles de desagregación geográfica donde se lleva a cabo.</li> <li>3. Identificar y analizar los problemas o limitantes, tanto normativos como operativos, que obstaculizan la gestión del Programa, así como las fortalezas y buenas prácticas que mejoran la capacidad de gestión del mismo.</li> <li>4. Analizar si la gestión y la articulación de los procesos contribuyen al logro del objetivo del Programa.</li> <li>5. Elaborar recomendaciones generales y específicas que el Programa pueda implementar, tanto a nivel normativo como operativo.</li> </ol>
1.7 Metodología utilizada en la evaluación:	La Evaluación de Procesos del Programa Presupuestario K016 "Rehabilitación y Mantenimiento de Infraestructura Pública", a cargo de la Alcaldía Venustiano Carranza de la Ciudad de México, se llevó a cabo en estricto apego a la metodología de los Términos de Referencia de la Evaluación de Diseño emitidos por el CONEVAL y la SHCP; aunado a ello, basada en la Ficha Técnica emitida por la Alcaldía Venustiano Carranza, la cual contempla el análisis de información documental, normativa e información pública; y, se realizaron entrevistas con las diversas áreas involucradas en el desempeño del Programa.
Instrumentos de recolección de información:	
Cuestionarios_X_ Entrevistas_X_ Formatos_X_ Otros_X_ Especifique:	
Descripción de las técnicas y modelos utilizados:	

Formato para la Difusión de los Resultados de las Evaluaciones  
Trimestre: Enero - Diciembre 2021

Unidad Responsable del Gasto: Alcaldía Venustiano Carranza

Mediante esta evaluación, se contrastaron los aspectos normativos, la operación cotidiana y los elementos contextuales para determinar si los procesos que componen al Programa y que posibilitan su realización son eficaces y eficientes en el logro de metas planteadas en el marco de operación del programa y los fines asignados a la Alcaldía. Lo cual, se implementó mediante análisis de gabinete, así como del resultado y participación de las diversas personas servidoras públicas que así desearon participar, como parte de este ejercicio.

El desarrollo para la elaboración de la Evaluación se centró en tres etapas:

- 1) Primer etapa: Análisis, generación y desarrollo de una descripción detallada del Programa
- 2) Segunda etapa: Análisis normativo y trabajo de campo en donde se consideró la descripción a profundidad del desarrollo de los procesos llevados a cabo en el marco del programa.
- 3) Tercera etapa: Integración de toda la información, por parte del equipo coordinador de la Evaluación y diversos analistas en trabajo de Gabinete, dando como resultado los documentos entregables de la Evaluación.

2. Principales Hallazgos de la evaluación

2.1 Describir los hallazgos más relevantes de la evaluación:

Destaca que la Alcaldía cuenta con procesos institucionalizados de planeación estratégica, programación y presupuestación, los cuales contemplan la definición de objetivos y metas acordes con los recursos financieros, humanos y materiales necesarios para el logro de los objetivos del programa presupuestario. Así como instrumentos jurídicos y operativos para el funcionamiento y seguimiento del programa presupuestal.

2.2 Señalar cuáles son las principales Fortalezas, Oportunidades, Debilidades y Amenazas (FODA), de acuerdo con los temas del programa, estrategia o instituciones.

2.2.1 Fortalezas:

- Se observó la existencia del Manual Administrativo de la Alcaldía Venustiano Carranza, en el cual, se establecen los procesos que intervienen en el programa presupuestario.

2.2.2 Oportunidades:

- En las entrevistas, se observó que los operadores y ejecutores conocen de la existencia del Manual Administrativo y la normatividad involucrada en los procesos del Programa Presupuestario

2.2.3 Debilidades:

- No se observó el correcto funcionamiento de la Matriz para Indicadores de Resultados del Programa Presupuestario, por lo que se deben realizar acciones para el fortalecimiento de la rendición de cuentas.

2.2.4 Amenazas:

- Cambios normativos para el funcionamiento de los procesos del programa presupuestario
- Desactualización sobre el conocimiento de las etapas de cada uno de los procesos involucrados en el programa presupuestario por parte de los servidores públicos.
- Rotación del personal involucrado en la ejecución de los procesos.

3. Conclusiones y recomendaciones de la evaluación

3.1 Describir brevemente las conclusiones de la evaluación:

- Se observó la existencia del Manual Administrativo de la Alcaldía Venustiano

3.2 Describir las recomendaciones de acuerdo a su relevancia:

1: Reforzamiento del funcionamiento de la Matriz para Indicadores de Resultados del Programa Presupuestario

2: Fortalecimiento de mecanismos que consideren las demandas ciudadanas y las requisiciones de otras áreas para la implementación sistemática de mejoras

Actualización del conocimiento sobre las etapas de cada uno de los procesos involucrados en el programa presupuestario

4: Fortalecimiento del proceso para el reporte y consolidación de la Matriz de Indicadores para Resultados del Programa Presupuestario

5: Generación de modificaciones normativas al Manual Administrativo de la Alcaldía Venustiano Carranza a fin de generar certidumbre jurídica en el actuar del programa

Formato para la Difusión de los Resultados de las Evaluaciones  
Trimestre: Enero - Diciembre 2021

Unidad Responsable del Gasto: Alcaldía Venustiano Carranza

4. Datos de la Instancia evaluadora

4.1 Nombre del coordinador de la evaluación:	Mtro. Seymour Espinoza Camacho
4.2 Cargo:	Titular
4.3 Institución a la que pertenece:	Mtro. Seymour Espinoza Camacho
4.4 Principales colaboradores:	Mtro. Enrique Guerrero Quintanar / Claudia Dorantes Heredia / José Luis Aparicio Gómez / Démian Nájera Hanssen / Leslie Noriega Ríos
4.5 Correo electrónico del coordinador de la evaluación:	seymourec@gmail.com
4.6 Teléfono (con clave lada):	55 1335 2557

5. Identificación del (los) programa(s)

5.1 Nombre del (los) programa(s) evaluado(s):	Rehabilitación y Mantenimiento de Infraestructura Pública
5.2 Siglas:	K016
5.3 Ente público coordinador del (los) programa(s):	Alcaldía Venustiano Carranza
5.4 Poder público al que pertenece(n) el(los) programa(s): Poder Ejecutivo __X_ Poder Legislativo __ Poder Judicial __ Ente Autónomo __	
5.5 Ámbito gubernamental al que pertenece(n) el(los) programa(s): Federal __ Estatal __ Local __X_	
5.6 Nombre de la(s) unidad(es) administrativa(s) y de (los) titular(es) a cargo del (los) programa(s):	Ing. José Roberto Román Uriostegui. Director General de Obras y Desarrollo Urbano. C. P. Arturo Salmerón García. Director General de Servicios Urbanos. (Procesos Complementarios)
5.6.1 Nombre(s) de la(s) unidad(es) administrativa(s) a cargo de (los) programa(s):	Dirección General de Obras y Desarrollo Urbano Dirección General Servicios Urbanos (Procesos Complementarios)
5.6.2 Nombre(s) de (los) titular(es) de la(s) unidad(es) administrativa(s) a cargo de (los) programa(s) (nombre Nombre:	Unidad administrativa: Ing. José Roberto Román Uriostegui. Director General de Obras y Desarrollo Urbano. Arturo Salmerón García. Director General de Servicios Urbanos. (Procesos Complementarios)
	C. P. Dirección General de Obras y Desarrollo Urbano; dir.general.odu@vcarranza.cdmx.gob.mx; 55 5552 8802 Dirección General de Servicios Urbanos; dir.general.su@vcarranza.cdmx.gob.mx; 55 5764 2715 (Procesos Complementarios)

6. Datos de Contratación de la Evaluación

6.1 Tipo de contratación:	
6.1.1 Adjudicación Directa __X_ 6.1.2 Invitación a tres __ 6.1.3 Licitación Pública Nacional __	Contrato de Adjudicación Directa A-003/2021
6.1.4 Licitación Pública Internacional __ 6.1.5 Otro: (Señalar) __	
6.2 Unidad administrativa responsable de contratar la evaluación:	Dirección General de Administración
6.3 Costo total de la evaluación: \$	\$ 199,999.99 (Ciento noventa y nueve mil, novecientos noventa y nueve pesos 99/100 M. N.)
6.4 Fuente de Financiamiento :	150310 No Etiquetado, Recursos Federales-Participaciones a Entidades Federativas y Municipios-Fondo de Fomento Municipal- 2021- Original de la URG

7. Difusión de la evaluación

7.1 Difusión en internet de la evaluación:	<a href="https://www.vcarranza.cdmx.gob.mx/trabajando/2021/INFORME_FINAL_DE_EVALUACION_DE_PROCESOS_JECUTIVO.pdf">https://www.vcarranza.cdmx.gob.mx/trabajando/2021/INFORME_FINAL_DE_EVALUACION_DE_PROCESOS_JECUTIVO.pdf</a>
7.2 Difusión en internet del formato:	<a href="https://www.vcarranza.cdmx.gob.mx/trabajando/2021/norma_15.pdf">https://www.vcarranza.cdmx.gob.mx/trabajando/2021/norma_15.pdf</a>